



АДМИНИСТРАЦИЯ ГУБЕРНАТОРА  
БЕЛГОРОДСКОЙ ОБЛАСТИ

ЗАРЕГИСТРИРОВАНО

Регистрационный № 64  
от «24» января 2024 г.

БЕЛГОРОДСКАЯ ОБЛАСТЬ

# УПРАВЛЕНИЕ ГОСУДАРСТВЕННОЙ ОХРАНЫ ОБЪЕКТОВ КУЛЬТУРНОГО НАСЛЕДИЯ БЕЛГОРОДСКОЙ ОБЛАСТИ

## ПРИКАЗ

Белгород

«19» января 2024 г.

№ 30-24/28

**О внесении изменений в границы территории объекта культурного наследия регионального значения «Братская могила советских воинов, погибших в боях с фашистскими захватчиками в 1943 году. Захоронено 7 человек, имена установлены. Обелиск», расположенного по адресу: Белгородская область, Борисовский район, с. Покровка, и режим использования земельного участка в границах данной территории**

В соответствии со статьями 3.1 и 5.1 Федерального закона от 25 июня 2002 года № 73-ФЗ «Об объектах культурного наследия (памятниках истории и культуры) народов Российской Федерации», приказом Министерства культуры Российской Федерации от 4 июня 2015 года № 1745 «Об утверждении требований к составлению проектов границ территорий объектов культурного наследия», подпунктом 2.1.4 Положения об управлении государственной охраны объектов культурного наследия области, утверждённого постановлением Правительства Белгородской области от 14 декабря 2015 года № 453-пп, в целях уточнения границ территории объекта культурного наследия регионального значения «Братская могила советских воинов, погибших в боях с фашистскими захватчиками в 1943 году. Захоронено 7 человек, имена установлены. Обелиск», **п р и к а з ы в а ю:**

1. Внести изменения в границы территории объекта культурного наследия регионального значения «Братская могила советских воинов, погибших в боях с фашистскими захватчиками в 1943 году. Захоронено 7 человек, имена установлены. Обелиск», расположенного по адресу: Белгородская область, Борисовский район, с. Покровка, утверждённые в пункте 1 распоряжения Правительства Белгородской области от 8 июля 2013 года № 341-рп «Об утверждении границ территорий объектов культурного наследия (памятников истории и культуры) и режимов использования земельных участков в границах данных территорий», изложив их в новой редакции согласно приложению № 1 к настоящему приказу.

2. Внести изменения в режим использования земельного участка в границах территории объекта культурного наследия регионального значения «Братская могила советских воинов, погибших в боях с фашистскими захватчиками в 1943 году. Захоронено 7 человек, имена установлены. Обелиск», расположенного по адресу: Белгородская область, Борисовский район, с. Покровка, утверждённый в пункте 2 распоряжения Правительства Белгородской области от 8 июля 2013 года № 341-рп «Об утверждении границ территорий объектов культурного наследия (памятников истории и культуры) и режимов использования земельных участков в границах

данных территорий», изложив в новой реакции согласно приложению № 2 к настоящему приказу.

3. Настоящий приказ направить в Правительство Белгородской области для внесения изменений в распоряжение Правительства Белгородской области от 8 июля 2013 года № 341-рп «Об утверждении границ территорий объектов культурного наследия (памятников истории и культуры) и режимов использования земельных участков в границах данных территорий» и администрацию Борисовского района для учёта границ территории объекта культурного наследия и режима использования земельного участка в границах данной территории в документах территориального планирования, правилах землепользования и застройки, документации по планировке территории.

4. Консультанту отдела памятников архитектуры и истории управления государственной охраны объектов культурного наследия Белгородской области (Уланская А.Е.) в установленные законодательством Российской Федерации сроки и порядке обеспечить:

- внесение сведений о границах территории объекта культурного наследия, указанных в пункте 1 настоящего приказа, в единый государственный реестр объектов культурного наследия (памятников истории и культуры) народов Российской Федерации;

- размещение настоящего приказа на официальном интернет-портале правовой информации ([www.pravo.gov.ru](http://www.pravo.gov.ru)) и на официальном сайте управления государственной охраны объектов культурного наследия Белгородской области ([www.okn31.ru](http://www.okn31.ru));

- размещение настоящего приказа в федеральной государственной информационной системе территориального планирования.

4. Контроль за исполнением настоящего приказа возложить на отдел памятников архитектуры и истории управления государственной охраны объектов культурного наследия Белгородской области (Акапьева Г.В.).

**Заместитель начальника  
управления – начальник отдела  
государственного контроля  
(надзора) и правового обеспечения**



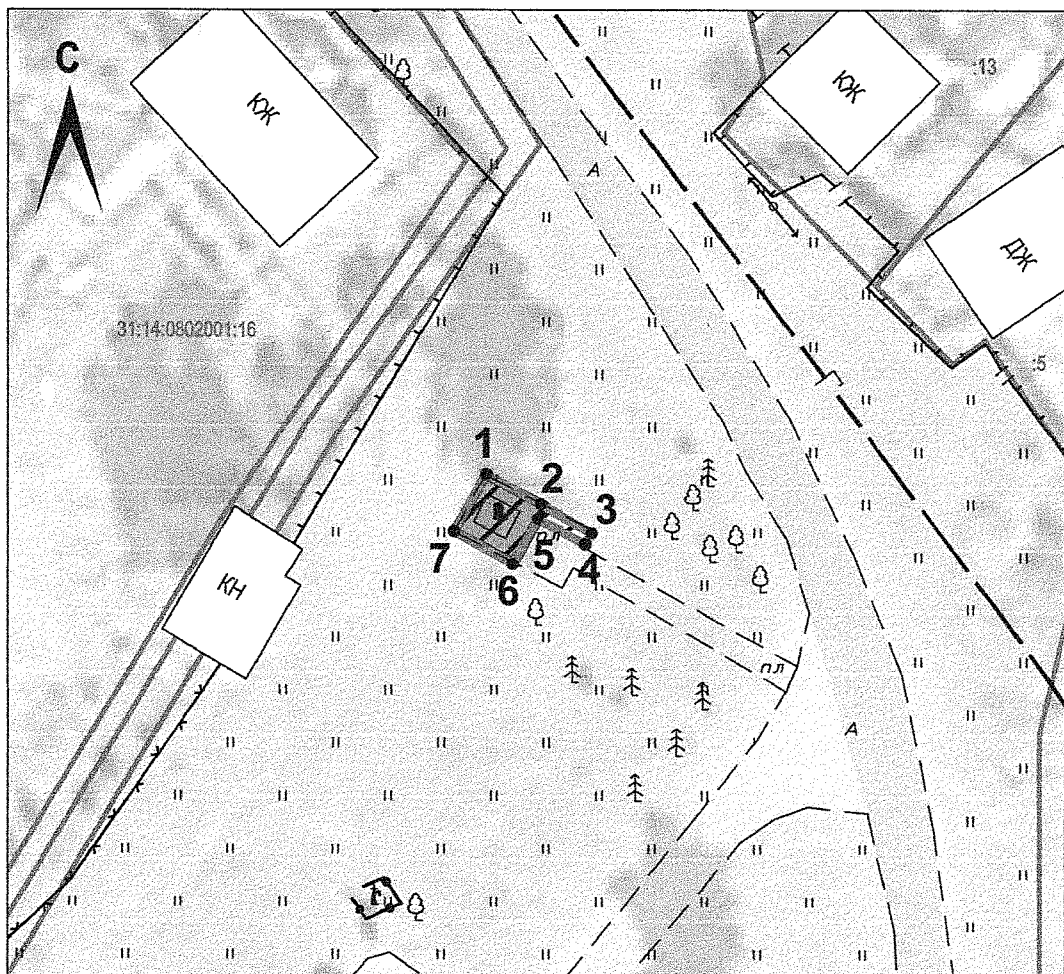
**А.А. Костылёва**

## Приложение № 1




**УТВЕРЖДЕНЫ**  
 приказом управления государственной  
 охраны объектов культурного наследия  
 Белгородской области  
 от «19» марта 2024 г.  
 № 30-24/28

**Границы территории объекта культурного наследия регионального значения  
 «Братская могила советских воинов, погибших в боях с фашистскими  
 захватчиками в 1943 году. Захоронено 7 человек, имена установлены. Обелиск»  
 (Белгородская область, Борисовский район, с. Покровка)**

## 1.1. Схема границ территории объекта культурного наследия. Масштаб 1:500



## Условные обозначения:

-  граница территории объекта культурного наследия
-  поворотные (характерные) точки границ территории объекта культурного наследия
-  поворотные (характерные) точки границ территории объекта культурного наследия

### 1.2. Описание границ территории объекта культурного наследия

Прохождение границы		Описание прохождения границы
от точки	до точки	
1	2	в юго-восточном направлении – 4,07 м
2	3	в юго-восточном направлении – 3,93 м
3	4	в юго-западном направлении – 1,3 м
4	5	в северо-западном направлении – 3,6 м
5	6	в юго-западном направлении – 3,44 метра
6	7	в северо-западном направлении – 4,5 метра
7	1	в северо-восточном направлении, замыкая контур – 4,34 м

### 1.3. Координаты поворотных точек границ территории объекта культурного наследия

№ поворотной точки	Координаты точек в системе координат МСК-31, м	
	X	Y
1	395769.19	1273369.04
2	395767.25	1273372.86
3	395765.55	1273376.14
4	395764.38	1273375.54
5	395766.03	1273372.07
6	395763.52	1273370.65
7	395765.45	1273366.88
1	395769.19	1273369.04

Заместитель начальника  
управления – начальник отдела  
государственного контроля  
(надзора) и правового обеспечения



А.А. Костылёва

## Приложение № 2

**УТВЕРЖДЁН**  
приказом управления государственной  
охраны объектов культурного наследия  
Белгородской области

от «19» января 2024 г.

№ 30-24/28

**Режим использования земельного участка  
в границах территории объекта культурного наследия регионального значения  
«Братская могила советских воинов, погибших в боях с фашистскими  
захватчиками в 1943 году. Захоронено 7 человек, имена установлены. Обелиск»  
(Белгородская область, Борисовский район, с. Покровка)**

**Разрешается:**

- проведение работ, направленных на сохранение объекта культурного наследия (ремонт, реставрация, консервация, приспособление памятника для современного использования) без изменений его особенностей, составляющих предмет охраны, на основании проектов, выполненных и согласованных в установленном действующим законодательством порядке;

- проведение земляных работ и благоустройство территории на основании разрешения государственного органа охраны объектов культурного наследия при условии обеспечения сохранности объекта культурного наследия при проведении указанных работ.

**Запрещается:**

- снос объекта культурного наследия;  
- иные изменения, не согласованные с органом охраны объектов культурного наследия.

**Заместитель начальника  
управления – начальник отдела  
государственного контроля  
(надзора) и правового обеспечения**



А.А. Костылёва