

БЕЛГОРОДСКАЯ ОБЛАСТЬ  
УПРАВЛЕНИЕ ГОСУДАРСТВЕННОЙ ОХРАНЫ ОБЪЕКТОВ  
КУЛЬТУРНОГО НАСЛЕДИЯ БЕЛГОРОДСКОЙ ОБЛАСТИ

ПРИКАЗ

Белгород

«19» января 2024 г.

№ 30-24/27

**О внесении изменений в границы территории объекта культурного наследия регионального значения «Братская могила советских воинов, погибших в боях с фашистскими захватчиками в 1943 году. Захоронено 25 человек, установлены имена 4 человек. Скульптура советского воина», расположенного по адресу: Белгородская область, Валуйский городской округ, с. Насоново, ул. Кирова, и режим использования земельного участка в границах данной территории**

В соответствии со статьями 3.1 и 5.1 Федерального закона от 25 июня 2002 года № 73-ФЗ «Об объектах культурного наследия (памятниках истории и культуры) народов Российской Федерации», приказом Министерства культуры Российской Федерации от 4 июня 2015 года № 1745 «Об утверждении требований к составлению проектов границ территорий объектов культурного наследия», подпунктом 2.1.4 Положения об управлении государственной охраны объектов культурного наследия области, утверждённого постановлением Правительства Белгородской области от 14 декабря 2015 года № 453-пп, в целях уточнения границ территории объекта культурного наследия регионального значения «Братская могила советских воинов, погибших в боях с фашистскими захватчиками в 1943 году. Захоронено 25 человек, установлены имена 4 человек. Скульптура советского воина», **п р и к а з ы в а ю:**

1. Внести изменения в границы территории объекта культурного наследия регионального значения «Братская могила советских воинов, погибших в боях с фашистскими захватчиками в 1943 году. Захоронено 25 человек, установлены имена 4 человек. Скульптура советского воина», расположенного по адресу: Белгородская область, Валуйский городской округ, с. Насоново, ул. Кирова, утверждённые в пункте 1 распоряжения Правительства Белгородской области от 1 декабря 2014 года № 548-рп «Об утверждении границ территорий объектов культурного наследия (памятников истории и культуры) муниципального района «Город Валуйки и Валуйский район» и режимов использования земельных участков в границах данных территорий», изложив их в новой реакции согласно приложению № 1 к настоящему приказу.

2. Внести изменения в режим использования земельного участка в границах территории объекта культурного наследия регионального значения «Братская могила советских воинов, погибших в боях с фашистскими захватчиками в 1943 году. Захоронено 25 человек, установлены имена 4 человек. Скульптура советского

воина», расположенного по адресу: Белгородская область, Валуйский городской округ, с. Насоново, ул. Кирова, утверждённый в пункте 2 распоряжения Правительства Белгородской области от 1 декабря 2014 года № 548-рп «Об утверждении границ территорий объектов культурного наследия (памятников истории и культуры) муниципального района «Город Валуйки и Валуйский район» и режимов использования земельных участков в границах данных территорий», изложив в новой реакции согласно приложению № 2 к настоящему приказу.

3. Настоящий приказ направить в Правительство Белгородской области для внесения изменений в распоряжение Правительства Белгородской области от 1 декабря 2014 года № 548-рп «Об утверждении границ территорий объектов культурного наследия (памятников истории и культуры) муниципального района «Город Валуйки и Валуйский район» и режимов использования земельных участков в границах данных территорий» и администрацию Валуйского городского округа для учёта границ территории объекта культурного наследия и режима использования земельного участка в границах данной территории в документах территориального планирования, правилах землепользования и застройки, документации по планировке территории.

4. Консультанту отдела памятников архитектуры и истории управления государственной охраны объектов культурного наследия Белгородской области (Уланская А.Е.) в установленные законодательством Российской Федерации сроки и порядке обеспечить:

- внесение сведений о границах территории объекта культурного наследия, указанных в пункте 1 настоящего приказа, в единый государственный реестр объектов культурного наследия (памятников истории и культуры) народов Российской Федерации;

- размещение настоящего приказа на официальном интернет-портале правовой информации ([www.pravo.gov.ru](http://www.pravo.gov.ru)) и на официальном сайте управления государственной охраны объектов культурного наследия Белгородской области ([www.okn31.ru](http://www.okn31.ru));

- размещение настоящего приказа в федеральной государственной информационной системе территориального планирования.

4. Контроль за исполнением настоящего приказа возложить на отдел памятников архитектуры и истории управления государственной охраны объектов культурного наследия Белгородской области (Акапьева Г.В.).

**Заместитель начальника  
управления – начальник отдела  
государственного контроля  
(надзора) и правового обеспечения**






**А.А. Костылёва**

## Приложение № 1

**УТВЕРЖДЕНЫ**  
приказом управления государственной  
охраны объектов культурного наследия  
Белгородской области  
от «19» января 2024 г.  
№ 30-24/27

**Границы территории объекта культурного наследия регионального значения  
«Братская могила советских воинов, погибших в боях с фашистскими  
захватчиками в 1943 году. Захоронено 25 человек, установлены  
имена 4 человек. Скульптура советского воина» (Белгородская область,  
Валуйский городской округ, с. Насоново, ул. Кирова)**

**1.1. Схема границ территории объекта культурного наследия. Масштаб 1:200****Условные обозначения:**

-  граница территории объекта культурного наследия
-  1 поворотные (характерные) точки границ территории объекта культурного наследия

### 1.2. Описание границ территории объекта культурного наследия

Прохождение границы		Описание прохождения границы
от точки	до точки	
1	2	в юго-восточном направлении – 49,34 м
2	3	в юго-западном направлении – 71,14 м
3	4	в северо-западном направлении – 7,41 м
4	1	в северо-восточном направлении, замыкая контур – 72,55 м

### 1.3. Координаты поворотных точек границ территории объекта культурного наследия

№ поворотной точки	Координаты точек в системе координат МСК-31, м	
	X	Y
1	356309.01	2231805.73
2	356300.96	2231813.47
3	356288.06	2231799.39
4	356296.11	2231791.65
1	356309.01	2231805.73

**Заместитель начальника  
управления – начальник отдела  
государственного контроля  
(надзора) и правового обеспечения**



**А.А. Костылёва**

## Приложение № 2

**УТВЕРЖДЁН**  
приказом управления государственной  
охраны объектов культурного наследия  
Белгородской области

от «19» сентября 2024 г.

№ 30-24/27

**Режим использования земельного участка  
в границах территории объекта культурного наследия регионального значения  
«Братская могила советских воинов, погибших в боях с фашистскими  
захватчиками в 1943 году. Захоронено 25 человек, установлены  
имена 4 человек. Скульптура советского воина» (Белгородская область,  
Валуйский городской округ, с. Насоново, ул. Кирова)**

**Разрешается:**

- проведение работ, направленных на сохранение объекта культурного наследия (ремонт, реставрация, консервация, приспособление памятника для современного использования) без изменений его особенностей, составляющих предмет охраны, на основании проектов, выполненных и согласованных в установленном действующим законодательством порядке;

- проведение земляных работ и благоустройство территории на основании разрешения государственного органа охраны объектов культурного наследия при условии обеспечения сохранности объекта культурного наследия при проведении указанных работ.

**Запрещается:**

- снос объекта культурного наследия;  
- иные изменения, не согласованные с органом охраны объектов культурного наследия.

**Заместитель начальника  
управления – начальник отдела  
государственного контроля  
(надзора) и правового обеспечения**



А.А. Костылёва