



БЕЛГОРОДСКАЯ ОБЛАСТЬ
УПРАВЛЕНИЕ ГОСУДАРСТВЕННОЙ ОХРАНЫ ОБЪЕКТОВ
КУЛЬТУРНОГО НАСЛЕДИЯ БЕЛГОРОДСКОЙ ОБЛАСТИ


ПРИКАЗ

Белгород

«15» *марта* 20 *24* г.

№ *30-24/89*

О внесении изменений в границы территории объекта культурного наследия федерального значения «Братская могила советских воинов», расположенного по адресу: Белгородская область, Прохоровский район, с. Прелестное, ул. Центральная, на территории достопримечательного места «Поле танкового сражения под Прохоровкой», и режимы использования земельного участка в границах данной территории



В соответствии со статьями 3.1 и 5.1 Федерального закона от 25 июня 2002 года № 73-ФЗ «Об объектах культурного наследия (памятниках истории и культуры) народов Российской Федерации», приказом Министерства культуры Российской Федерации от 4 июня 2015 года № 1745 «Об утверждении требований к составлению проектов границ территорий объектов культурного наследия», подпунктом 3.1.4 Положения об управлении государственной охраны объектов культурного наследия Белгородской области, утверждённого постановлением Правительства Белгородской области от 14 декабря 2015 года № 453-пп, в целях уточнения границ территории объекта культурного наследия федерального значения «Братская могила советских воинов» **п р и к а з ы в а ю:**

1. Внести изменения в границы территории объекта культурного наследия федерального значения «Братская могила советских воинов», расположенного по адресу: Белгородская область, Прохоровский район, с. Прелестное, ул. Центральная, на территории достопримечательного места «Поле танкового сражения под Прохоровкой», утверждённые в пункте 2 распоряжения Правительства Белгородской области от 27 января 2014 года № 31-рп «Об утверждении границ территорий объектов культурного наследия федерального значения, расположенных на территории Прохоровского района Белгородской области, и режимов использования земельных участков в границах данных территорий», изложив их в новой редакции согласно приложению № 1 к настоящему приказу.

2. Внести изменения в режим использования земельного участка в границах территории объекта культурного наследия федерального значения «Братская могила

советских воинов», расположенного по адресу: Белгородская область, Прохоровский район, с. Прелестное, ул. Центральная, на территории достопримечательного места «Поле танкового сражения под Прохоровкой», утверждённый в пункте 3 распоряжения Правительства Белгородской области от 27 января 2014 года № 31-рп «Об утверждении границ территорий объектов культурного наследия федерального значения, расположенных на территории Прохоровского района Белгородской области, и режимов использования земельных участков в границах данных территорий», изложив в новой реакции согласно приложению № 2 к настоящему приказу.

3. Настоящий приказ направить в Правительство Белгородской области для внесения изменений в распоряжение Правительства Белгородской области 27 января 2014 года № 31-рп «Об утверждении границ территорий объектов культурного наследия федерального значения, расположенных на территории Прохоровского района Белгородской области, и режимов использования земельных участков в границах данных территорий» и администрацию Прохоровского района для учёта границ территории объекта культурного наследия и режима использования земельного участка в границах данной территории в документах территориального планирования, правилах землепользования и застройки, документации по планировке территории.

4. Консультанту отдела памятников архитектуры и истории управления государственной охраны объектов культурного наследия Белгородской области (Еременко О.Г.) в установленные законодательством Российской Федерации сроки и порядке обеспечить:


- внесение сведений о границах территории объекта культурного наследия, указанных в пункте 1 настоящего приказа, в единый государственный реестр объектов культурного наследия (памятников истории и культуры) народов Российской Федерации;

- размещение настоящего приказа на официальном интернет-портале правовой информации (www.pravo.gov.ru) и на официальном сайте управления государственной охраны объектов культурного наследия Белгородской области (www.okn31.ru);

- размещение настоящего приказа в федеральной государственной информационной системе территориального планирования.

5. Контроль за исполнением настоящего приказа возложить на отдел памятников архитектуры и истории управления государственной охраны объектов культурного наследия Белгородской области (Акапьева Г.В.).

**Начальник управления
государственной охраны
объектов культурного наследия
Белгородской области**



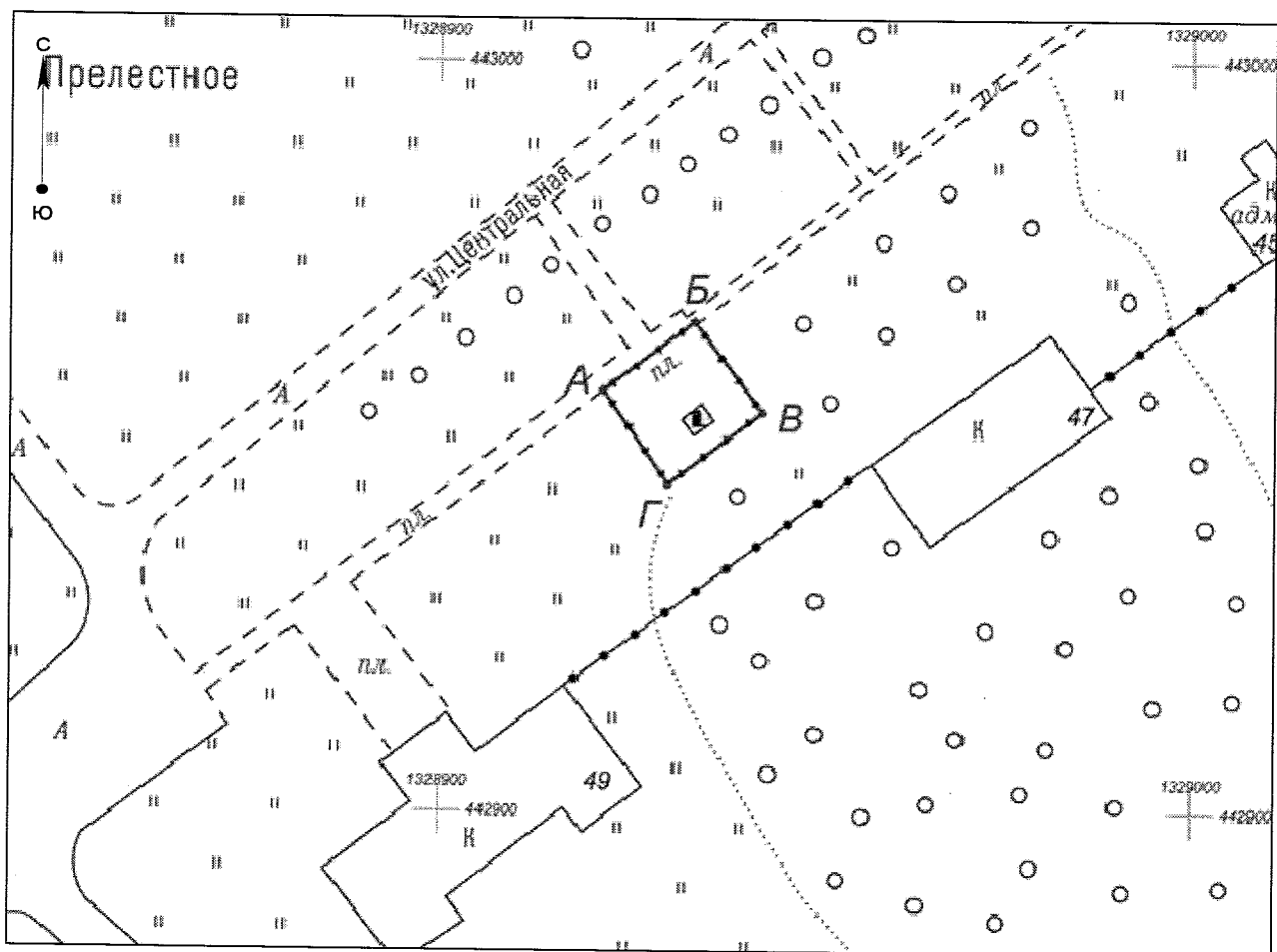
А.С. Чернявский

Приложение № 1

УТВЕРЖДЕНЫ
 приказом управления государственной
 охраны объектов культурного
 наследия Белгородской области
 от «15» марта 2024 г.
 № 30-24/89

**Границы территории объекта культурного наследия федерального значения
 «Братская могила советских воинов» (Белгородская область,
 Прохоровский район, с. Прелестное, ул. Центральная, на территории
 достопримечательного места «Поле танкового сражения под Прохоровкой»)**

1.1. Схема границ территории объекта культурного наследия



Масштаб 1:1000

Условные обозначения:

— граница территории объекта культурного наследия


1.2. Описание границ территории объекта культурного наследия федерального значения «Братская могила советских воинов» (Белгородская область, Прохоровский район, с. Прелестное, ул. Центральная, на территории достопримечательного места «Поле танкового сражения под Прохоровкой»)

Прохождение границы		Описание прохождения границы
от точки	до точки	
1	2	3
А	Б	в северо-восточном направлении – 15,21 м
Б	В	в юго-восточном направлении – 15,08 м
В	Г	в юго-западном направлении – 15,79 м
Г	А	в северо-западном направлении, замыкая контур – 15,10 м

1.3. Координаты поворотных точек границ территории объекта культурного наследия федерального значения «Братская могила советских воинов» (Белгородская область, Прохоровский район, с. Прелестное, ул. Центральная, на территории достопримечательного места «Поле танкового сражения под Прохоровкой»)

№ поворотной точки	Координаты точек в системе координат МСК-31, м	
	X	Y
А	442956.12	1328921.78
Б	442965.28	1328933.92
В	442953.25	1328943.01
Г	442943.73	1328930.41
А	442956.12	1328921.78

**Начальник управления
государственной охраны
объектов культурного наследия
Белгородской области**



А.С. Чернявский

Приложение № 2

УТВЕРЖДЁН
приказом управления государственной
охраны объектов культурного наследия
Белгородской области

от « 15 » марта 2024 г.

№ 30-24/89

Режим использования земельного участка
в границах территории объекта культурного наследия федерального значения
«Братская могила советских воинов» (Белгородская область, Прохоровский
район, с. Прелестное, ул. Центральная, на территории достопримечательного
места «Поле танкового сражения под Прохоровкой»)

Разрешается:

- проведение работ, направленных на сохранение объекта культурного наследия (ремонт, реставрация, консервация, приспособление памятника для современного использования) без изменений его особенностей, составляющих предмет охраны, на основании проектов, выполненных, согласованных и утверждённых в установленном порядке;

- ведение хозяйственной деятельности, не противоречащей требованиям обеспечения сохранности объекта культурного наследия и позволяющей обеспечить функционирование объекта культурного наследия в современных условиях;

- воссоздание утраченных объектов военно-инженерного назначения;

- проведение земляных, строительных и хозяйственных работ при условии реализации согласованных органом охраны объектов культурного наследия обязательных разделов об обеспечении сохранности объекта культурного наследия в проектах проведения таких работ или проектов обеспечения сохранности объекта культурного наследия.


Запрещается:

- снос объекта культурного наследия;

- строительство объектов капитального строительства и увеличение объемно-пространственных характеристик существующих на территории памятника объектов капитального строительства;

- иные изменения, не согласованные с органом охраны объектов культурного наследия.

Начальник управления
государственной охраны
объектов культурного наследия
Белгородской области



А.С. Чернявский