



АДМИНИСТРАЦИЯ ГУБЕРНАТОРА
БЕЛГОРОДСКОЙ ОБЛАСТИ
ЗАРЕГИСТРИРОВАНО
Регистрационный № 474
от « 30 » мая 20 24 г.



БЕЛГОРОДСКАЯ ОБЛАСТЬ

УПРАВЛЕНИЕ ГОСУДАРСТВЕННОЙ ОХРАНЫ ОБЪЕКТОВ КУЛЬТУРНОГО НАСЛЕДИЯ БЕЛГОРОДСКОЙ ОБЛАСТИ

ПРИКАЗ

Белгород

« 28 » мая 20 24 г.

№ 30-24/199

Об утверждении границ территории объекта культурного наследия регионального значения «Братская могила советских воинов, погибших в боях с фашистскими захватчиками в 1943 году. Захоронено 7 человек, имена установлены. Обелиск», расположенного по адресу: Белгородская область, Борисовский район, с. Покровка, и режима использования земельного участка в границах данной территории

В соответствии со статьями 3.1 и 5.1 Федерального закона от 25 июня 2002 года № 73-ФЗ «Об объектах культурного наследия (памятниках истории и культуры) народов Российской Федерации», приказом Министерства культуры Российской Федерации от 4 июня 2015 года № 1745 «Об утверждении требований к составлению проектов границ территорий объектов культурного наследия», подпунктом 2.1.4 Положения об управлении государственной охраны объектов культурного наследия Белгородской области, утверждённого постановлением Правительства Белгородской области от 14 декабря 2015 года № 453-пп, **п р и к а з ы в а ю:**

1. Утвердить границы территории объекта культурного наследия регионального значения «Братская могила советских воинов, погибших в боях с фашистскими захватчиками в 1943 году. Захоронено 7 человек, имена установлены. Обелиск», расположенного по адресу: Белгородская область, Борисовский район, с. Покровка, в редакции согласно приложению № 1 к настоящему приказу.

2. Утвердить режим использования земельного участка в границах территории объекта культурного наследия регионального значения «Братская могила советских воинов, погибших в боях с фашистскими захватчиками в 1943 году. Захоронено 7 человек, имена установлены. Обелиск», расположенного по адресу: Белгородская область, Борисовский район, с. Покровка, в редакции согласно приложению № 2 к настоящему приказу.

3. Консультанту отдела памятников архитектуры и истории управления государственной охраны объектов культурного наследия Белгородской области

(Монакова А.В.) в установленные законодательством Российской Федерации сроки и порядке обеспечить:

3.1. Внесение сведений о границах территории объекта культурного наследия, указанных в пункте 1 настоящего приказа, в единый государственный реестр объектов культурного наследия (памятников истории и культуры) народов Российской Федерации;


3.2. Размещение настоящего приказа на официальном интернет-портале правовой информации (www.pravo.gov.ru) и на официальном сайте управления государственной охраны объектов культурного наследия Белгородской области (www.okn31.ru);

3.3. Размещение настоящего приказа в федеральной государственной информационной системе территориального планирования.

4. Признать утратившим силу приказ управления государственной охраны объектов культурного наследия Белгородской области от 19 января 2024 года № 30-24/28 «О внесении изменений в границы территории объекта культурного наследия регионального значения «Братская могила советских воинов, погибших в боях с фашистскими захватчиками в 1943 году. Захоронено 7 человек, имена установлены. Обелиск», расположенного по адресу: Белгородская область, Борисовский район, с. Покровка, и режим использования земельного участка в границах данной территории».

5. Контроль за исполнением настоящего приказа возложить на отдел памятников архитектуры и истории управления государственной охраны объектов культурного наследия Белгородской области (Акапьева Г.В.).

**Начальник управления
государственной охраны объектов
культурного наследия
Белгородской области**



А.С. Чернявский

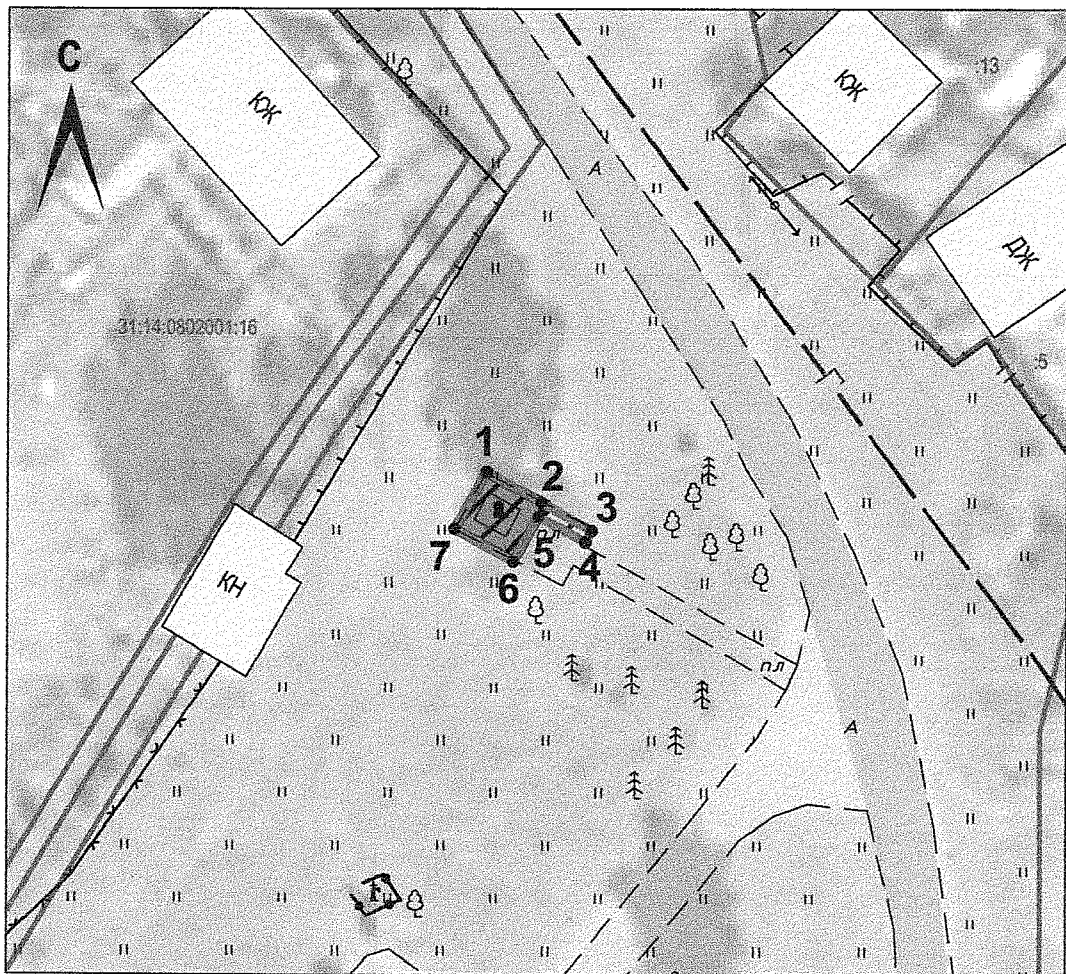


Приложение № 1



УТВЕРЖДЕНЫ
приказом управления
государственной охраны объектов
культурного наследия
Белгородской области
 от «28» мая 2024 г.
 № 30-24/193

Границы территории объекта культурного наследия
регионального значения «Братская могила советских воинов, погибших
в боях с фашистскими захватчиками в 1943 году. Захоронено 7 человек, имена
установлены. Обелиск», расположенного по адресу: Белгородская область,
Борисовский район, с. Покровка

1.1. Схема границ территории объекта культурного наследия. Масштаб 1:500



Условные обозначения:

-  граница территории объекта культурного наследия
-  поворотные (характерные) точки границ территории объекта культурного наследия


1.2. Описание границ территории объекта культурного наследия

Прохождение границы		Описание прохождения границы
от точки	до точки	
1	2	в юго-восточном направлении – 4,07 м
2	3	в юго-восточном направлении – 3,93 м
3	4	в юго-западном направлении – 1,3 м
4	5	в северо-западном направлении – 3,6 м
5	6	в юго-западном направлении – 3,44 метра
6	7	в северо-западном направлении – 4,5 метра
7	1	в северо-восточном направлении, замыкая контур – 4,34 м

1.3. Координаты поворотных точек границ территории объекта культурного наследия

№ поворотной точки	Координаты точек в системе координат МСК-31, м	
	X	Y
1	395769.19	1273369.04
2	395767.25	1273372.86
3	395765.55	1273376.14
4	395764.38	1273375.54
5	395766.03	1273372.07
6	395763.52	1273370.65
7	395765.45	1273366.88
1	395769.19	1273369.04

Начальник управления
государственной охраны объектов
культурного наследия
Белгородской области



А.С. Чернявский

Приложение № 2

УТВЕРЖДЁН
приказом управления
государственной охраны
объектов культурного наследия
Белгородской области
от «28» мая 2024 г.
№ 30-24/199

**Режим использования земельного участка
в границах территории объекта культурного наследия регионального значения
«Братская могила советских воинов, погибших в боях с фашистскими
захватчиками в 1943 году. Захоронено 7 человек, имена установлены. Обелиск»,
расположенного по адресу: Белгородская область, Борисовский район,
с. Покровка**


Разрешается:

- проведение работ, направленных на сохранение объекта культурного наследия (ремонт, реставрация, консервация, приспособление памятника для современного использования) без изменений его особенностей, составляющих предмет охраны, на основании проектов, выполненных и согласованных в установленном действующим законодательством порядке;
- проведение земляных работ и благоустройство территории на основании разрешения органа охраны объектов культурного наследия при условии обеспечения сохранности объекта культурного наследия при проведении указанных работ.

Запрещается:

- снос объекта культурного наследия;
- иные изменения, не согласованные с органом охраны объектов культурного наследия.

**Начальник управления
государственной охраны объектов
культурного наследия
Белгородской области**



А.С. Чернявский