



АДМИНИСТРАЦИЯ ГУБЕРНАТОРА
БЕЛГОРОДСКОЙ ОБЛАСТИ

ЗАРЕГИСТРИРОВАНО

Регистрационный № 476
от « 30 » мая 2024 г.



БЕЛГОРОДСКАЯ ОБЛАСТЬ

**УПРАВЛЕНИЕ ГОСУДАРСТВЕННОЙ ОХРАНЫ ОБЪЕКТОВ
КУЛЬТУРНОГО НАСЛЕДИЯ БЕЛГОРОДСКОЙ ОБЛАСТИ**

ПРИКАЗ

Белгород

«28» мая 2024 г.

№ 30-24/204

**Об утверждении границ территории объекта культурного наследия
федерального значения «Братская могила советских воинов»,
расположенного по адресу: Белгородская область, Прохоровский район,
п. Прохоровка, ул. Советская, и режима использования земельного участка
в границах данной территории**

В соответствии со статьями 3.1 и 5.1 Федерального закона от 25 июня 2002 года № 73-ФЗ «Об объектах культурного наследия (памятниках истории и культуры) народов Российской Федерации», приказом Министерства культуры Российской Федерации от 4 июня 2015 года № 1745 «Об утверждении требований к составлению проектов границ территорий объектов культурного наследия», подпунктом 2.1.4 Положения об управлении государственной охраны объектов культурного наследия Белгородской области, утверждённого постановлением Правительства Белгородской области от 14 декабря 2015 года № 453-пп,
п р и к а з ы в а ю:

1. Утвердить границы территории объекта культурного наследия федерального значения «Братская могила советских воинов», расположенного по адресу: Белгородская область, Прохоровский район, п. Прохоровка, ул. Советская, в редакции согласно приложению № 1 к настоящему приказу.

2. Утвердить режим использования земельного участка в границах территории объекта культурного наследия федерального значения «Братская могила советских воинов», расположенного по адресу: Белгородская область, Прохоровский район, п. Прохоровка, ул. Советская, в редакции согласно приложению № 2 к настоящему приказу.

3. Консультанту отдела памятников архитектуры и истории управления государственной охраны объектов культурного наследия Белгородской области (Монакова А.В.) в установленные законодательством Российской Федерации сроки и порядке обеспечить:

3.1. Внесение сведений о границах территории объекта культурного наследия, указанных в пункте 1 настоящего приказа, в единый государственный реестр объектов культурного наследия (памятников истории и культуры) народов Российской Федерации;


3.2. Размещение настоящего приказа на официальном интернет-портале правовой информации (www.pravo.gov.ru) и на официальном сайте управления государственной охраны объектов культурного наследия Белгородской области (www.okn31.ru);

3.3. Размещение настоящего приказа в федеральной государственной информационной системе территориального планирования.

4. Признать утратившим силу приказ управления государственной охраны объектов культурного наследия Белгородской области от 15 марта 2024 года № 30-24/92 «О внесении изменений в границы территории объекта культурного наследия федерального значения «Братская могила советских воинов», расположенного по адресу: Белгородская область, Прохоровский район, Прохоровский район, п. Прохоровка, ул. Советская, и режим использования земельного участка в границах данной территории».


5. Контроль за исполнением настоящего приказа возложить на отдел памятников архитектуры и истории управления государственной охраны объектов культурного наследия Белгородской области (Акапьева Г.В.).

**Начальник управления
государственной охраны объектов
культурного наследия
Белгородской области**



А.С. Чернявский

Кулабухова Маргарита Викторовна

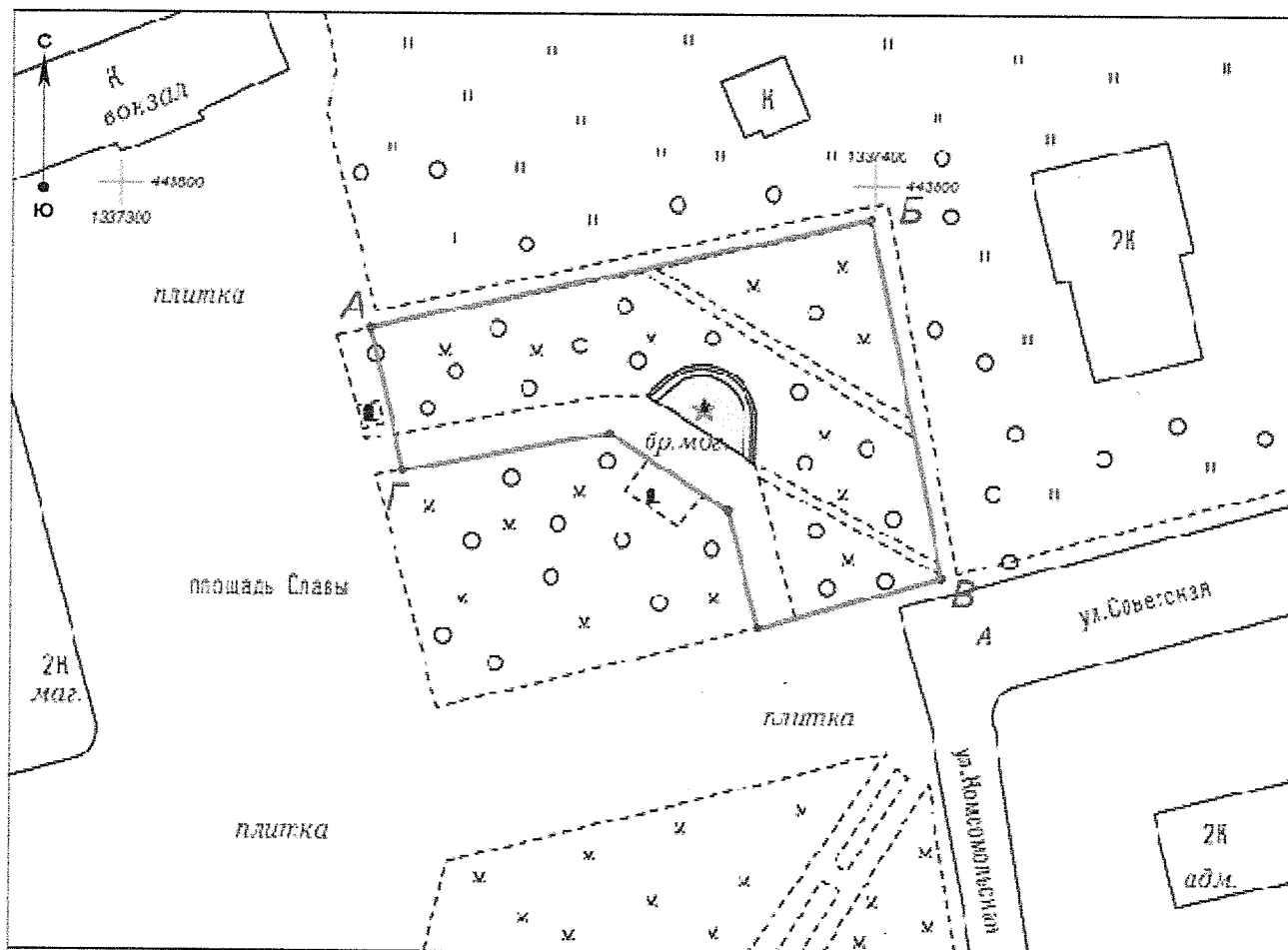


Приложение № 1

УТВЕРЖДЕНЫ
 приказом управления
 государственной охраны объектов
 культурного наследия
 Белгородской области
 от «28» мая 2024 г.
 № 30-24/202

**Границы территории объекта культурного наследия
 федерального значения «Братская могила советских воинов»,
 расположенного по адресу: Белгородская область, Прохоровский район,
 п. Прохоровка, ул. Советская**

1.1. Схема границ территории объекта культурного наследия



Масштаб 1:1000

Условные обозначения:

----- граница территории объекта культурного наследия


1.2. Описание границ территории объекта культурного наследия

Прохождение границы		Описание прохождения границы
от точки	до точки	
1	2	3
А	Б	в северо-восточном направлении – 67,78,01 м
Б	В	в юго-восточном направлении – 48,53 м
В	промежуточная точка	в юго-западном направлении – 25,15 м
промежуточная точка	промежуточная точка	в северо-западном направлении – 16,05 м
промежуточная точка	промежуточная точка	в северо-западном направлении – 18,85 м
промежуточная точка	Г	в юго-западном направлении – 27,77 м
Г	А	в северо-западном направлении, замыкая контур – 19,55 м

1.3. Координаты поворотных точек границ территории объекта культурного наследия

№ поворотной точки	Координаты точек в системе координат МСК-31, м	
	X	Y
А	443781.14	1337333.20
Б	443795.61	1337399.42
В	443748.02	1337408.93
промежуточная точка	443741.34	1337384.68
промежуточная точка	443756.87	1337380.64
промежуточная точка	443767.13	1337364.83
Г	443762.07	1337337.52
А	443781.14	1337333.20

Начальник управления
государственной охраны объектов
культурного наследия
Белгородской области



А.С. Чернявский

Приложение № 2

УТВЕРЖДЁН
приказом управления
государственной охраны объектов
культурного наследия
Белгородской области
от «28» мая 2024 г.
№ 30-24/201

Режим использования земельного участка
в границах территории объекта культурного наследия федерального
значения «Братская могила советских воинов», расположенного по адресу:
Белгородская область, Прохоровский район, Прохоровский район,
п. Прохоровка, ул. Советская

Разрешается:

- проведение работ, направленных на сохранение объекта культурного наследия (ремонт, реставрация, консервация, приспособление памятника для современного использования) без изменений его особенностей, составляющих предмет охраны, на основании проектов, выполненных, согласованных и утверждённых в установленном порядке;

- ведение хозяйственной деятельности, не противоречащей требованиям обеспечения сохранности объекта культурного наследия и позволяющей обеспечить функционирование объекта культурного наследия в современных условиях;

- воссоздание утраченных объектов военно-инженерного назначения;

- проведение земляных, строительных и хозяйственных работ при условии реализации согласованных органом охраны объектов культурного наследия обязательных разделов об обеспечении сохранности объекта культурного наследия в проектах проведения таких работ или проектов обеспечения сохранности объекта культурного наследия.


Запрещается:

- снос объекта культурного наследия;

- строительство объектов капитального строительства и увеличение объёмно-пространственных характеристик существующих на территории памятника объектов капитального строительства;

- иные изменения, не согласованные с органом охраны объектов культурного наследия.

Начальник управления
государственной охраны объектов
культурного наследия
Белгородской области



А.С. Чернявский