



БЕЛГОРОДСКАЯ ОБЛАСТЬ
УПРАВЛЕНИЕ ГОСУДАРСТВЕННОЙ ОХРАНЫ ОБЪЕКТОВ
КУЛЬТУРНОГО НАСЛЕДИЯ БЕЛГОРОДСКОЙ ОБЛАСТИ

ПРИКАЗ



Белгород АДМИНИСТРАЦИЯ ГУБЕРНАТОРА
БЕЛГОРОДСКОЙ ОБЛАСТИ

ЗАРЕГИСТРИРОВАНО

Регистрационный № 753

от « 11 » сентября 2024 г.

« 9 » сентября 2024 г.

№ 30-24/332

**Об утверждении границ территории объекта культурного наследия
федерального значения достопримечательного места «Поле танкового
сражения под Прохоровкой», расположенного по адресу: Белгородская
область, Прохоровский район**

В соответствии со статьями 3.1 и 5.1 Федерального закона от 25 июня 2002 года № 73-ФЗ «Об объектах культурного наследия (памятниках истории и культуры) народов Российской Федерации», приказом Министерства культуры Российской Федерации от 4 июня 2015 года № 1745 «Об утверждении требований к составлению проектов границ территорий объектов культурного наследия», подпунктом 2.1.4 Положения об управлении государственной охраны объектов культурного наследия Белгородской области, утвержденного постановлением Правительства Белгородской области от 14 декабря 2015 года № 453-пп,
п р и к а з ы в а ю:

1. Утвердить границы территории объекта культурного наследия федерального значения достопримечательного места «Поле танкового сражения под Прохоровкой», расположенного по адресу: Белгородская область, Прохоровский район, в редакции согласно приложению к настоящему приказу.

2. Консультанту отдела памятников архитектуры и истории управления государственной охраны объектов культурного наследия Белгородской области (Велижанина Ю.Б.) в установленные законодательством Российской Федерации сроки и порядке обеспечить:


2.1. Внесение сведений о границах территории объекта культурного наследия, указанных в пункте 1 настоящего приказа, в единый государственный реестр объектов культурного наследия (памятников истории и культуры) народов Российской Федерации;

2.2. Размещение настоящего приказа на официальном интернет-портале правовой информации (www.pravo.gov.ru) и на официальном сайте управления государственной охраны объектов культурного наследия Белгородской области (www.okn31.ru);

2.3. Размещение настоящего приказа в федеральной государственной информационной системе территориального планирования.

3. Контроль за исполнением настоящего приказа возложить на отдел памятников архитектуры и истории управления государственной охраны объектов культурного наследия Белгородской области (Акапьева Г.В.).

**Начальник управления
государственной охраны объектов
культурного наследия
Белгородской области**

A handwritten signature in black ink, consisting of a vertical line on the left, a horizontal line extending to the right, and a large loop at the top left.

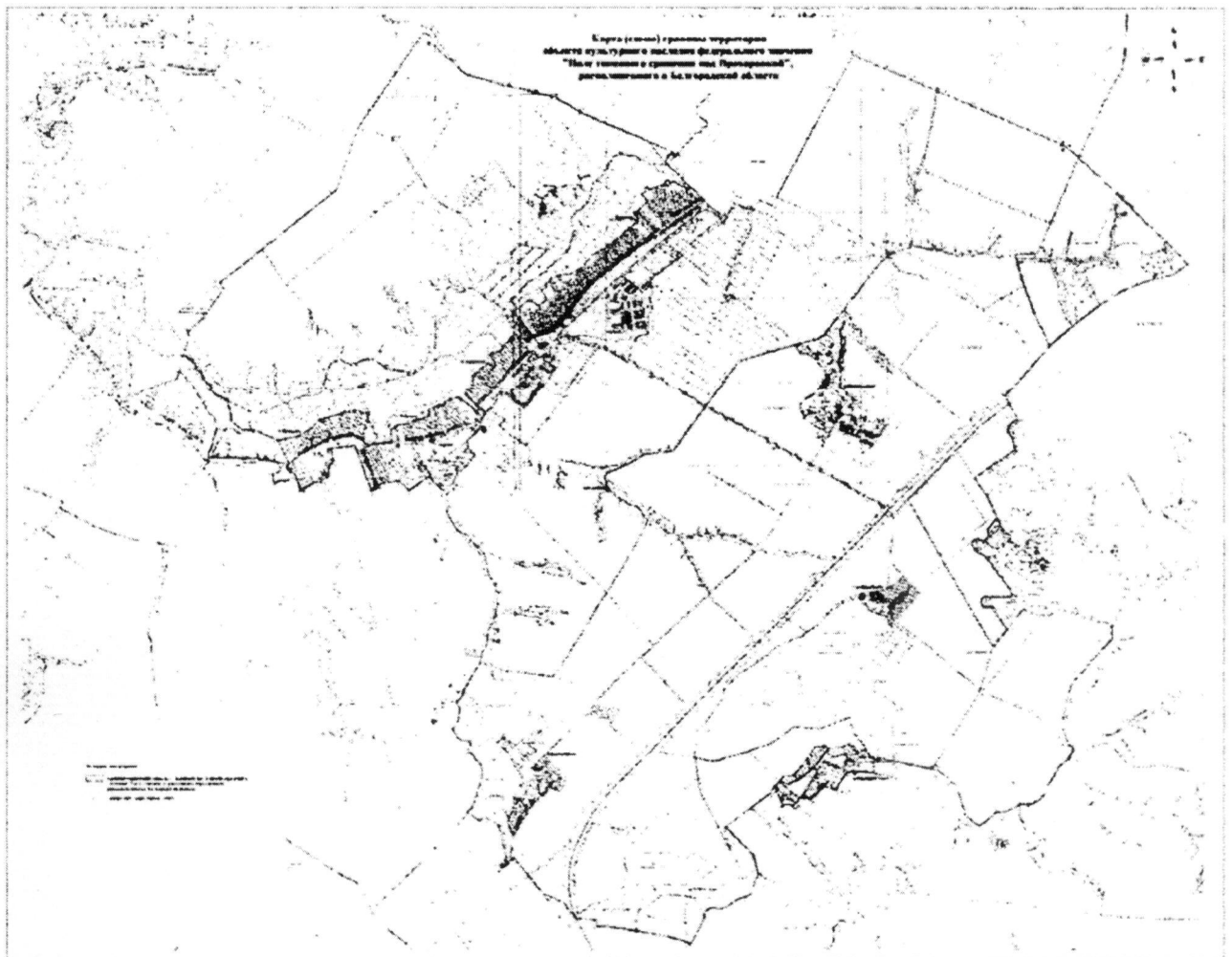
А.С. Чернявский

Приложение

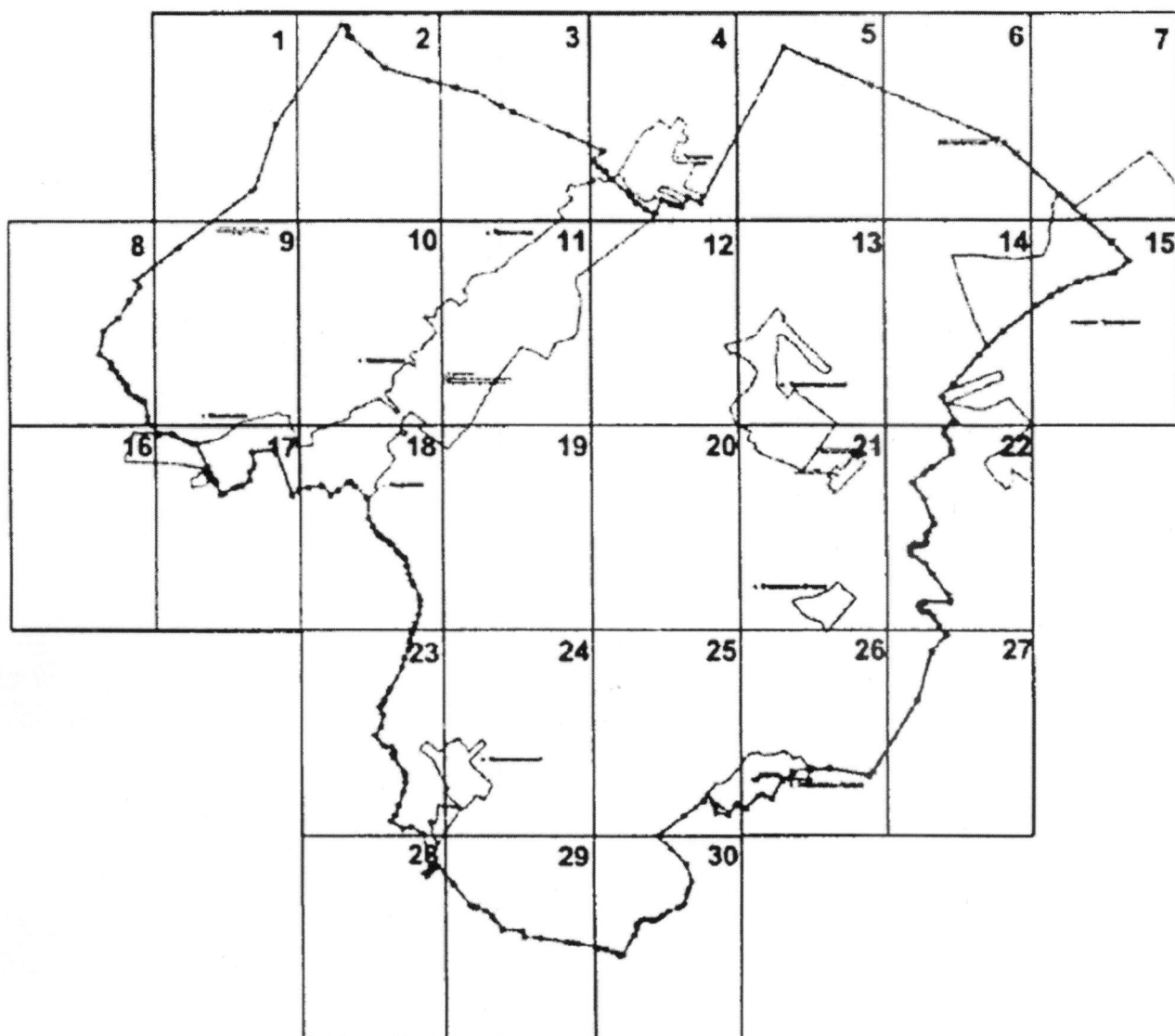
УТВЕРЖДЕНЫ
приказом управления
государственной охраны объектов
культурного наследия
Белгородской области
от « 9 » сентября 2024 г.
№ 30-24/332

Границы территории объекта культурного наследия
федерального значения достопримечательного места «Поле танкового
сражения под Прохоровкой», расположенного по адресу: Белгородская
область, Прохоровский район

1.1. Карта (схема) границ территории объекта культурного наследия
федерального значения достопримечательного места «Поле танкового
сражения под Прохоровкой»




1.2. Карта (схема размещения листов) границ территории объекта культурного наследия федерального значения достопримечательного места «Поле танкового сражения под Прохоровкой»

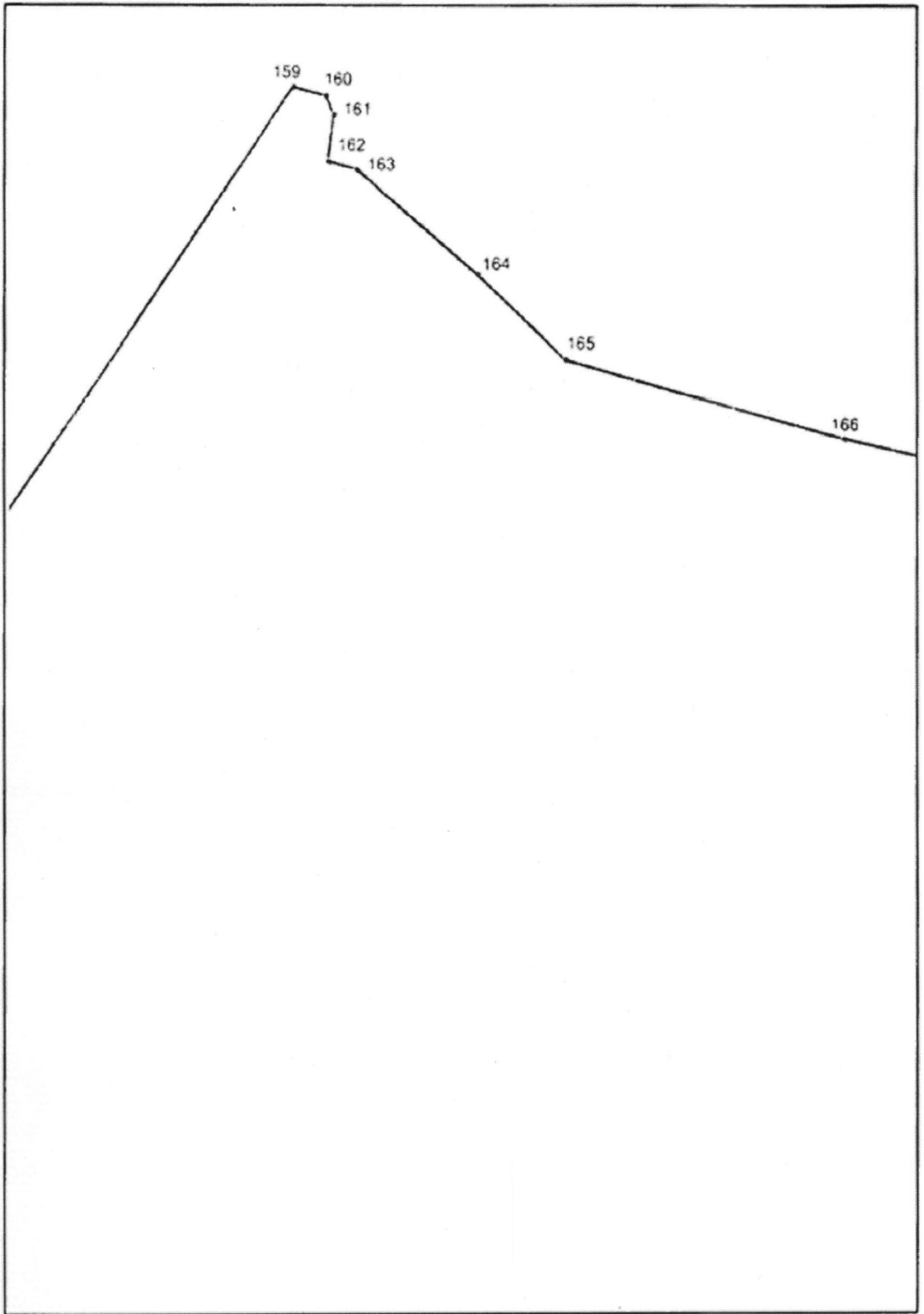


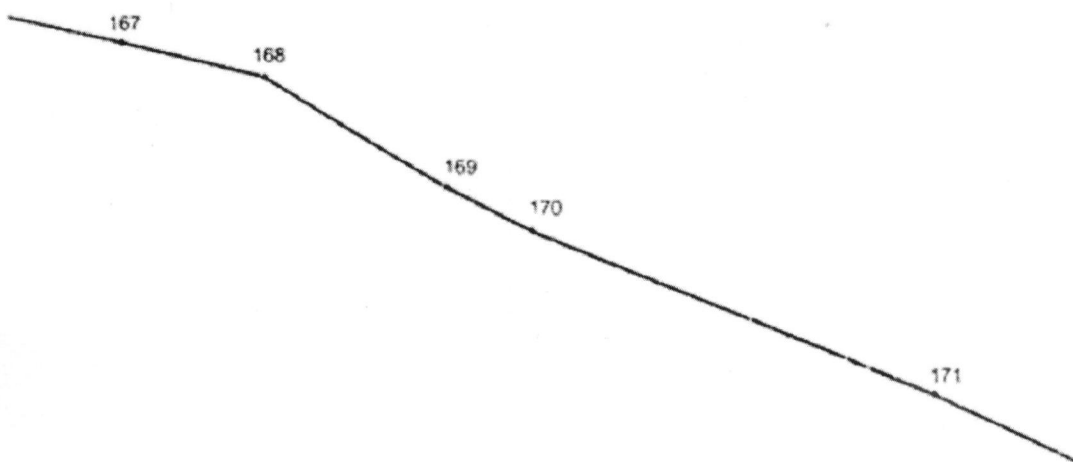
Масштаб 1:1000

Условные обозначения:

— граница территории объекта культурного наследия

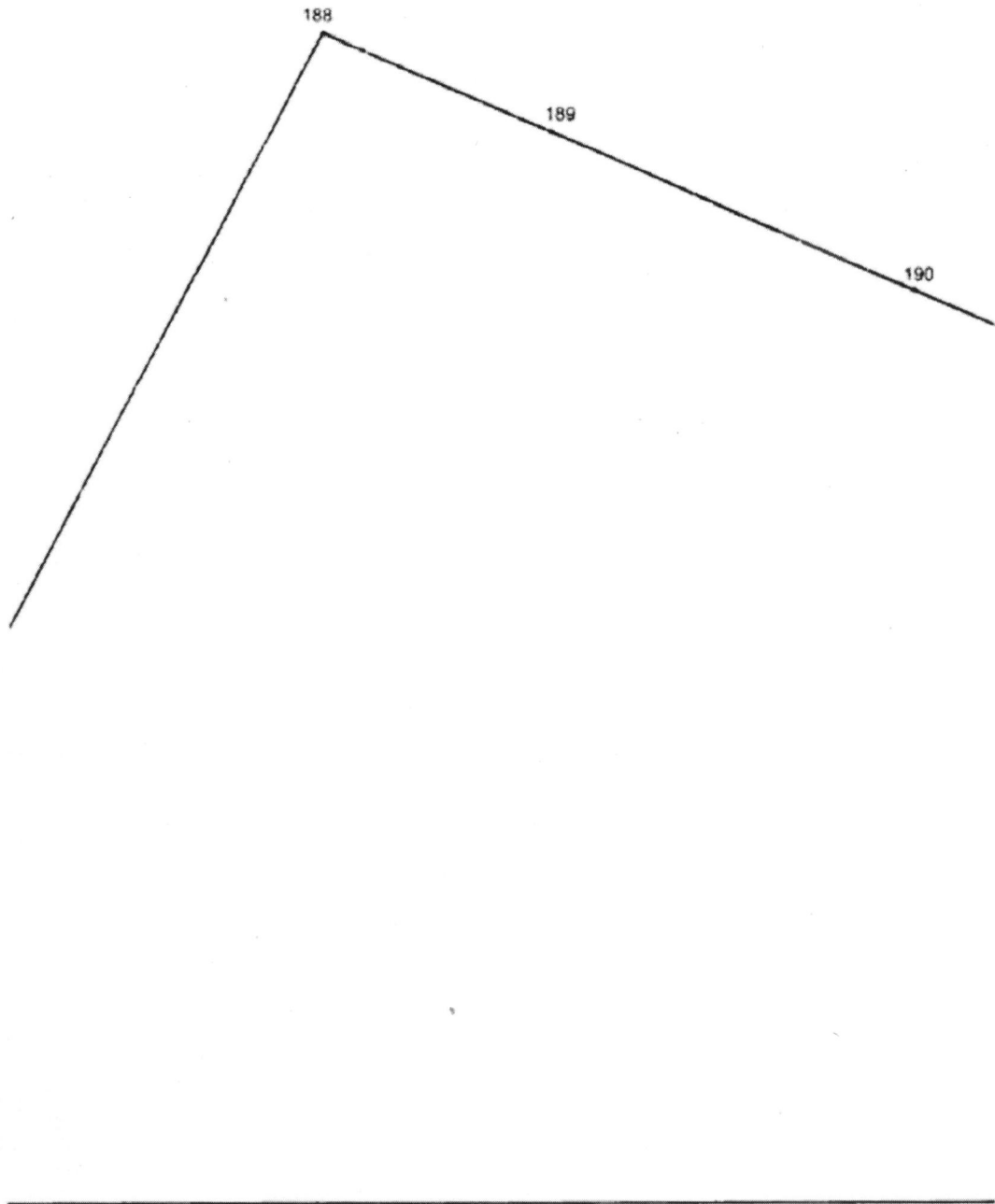


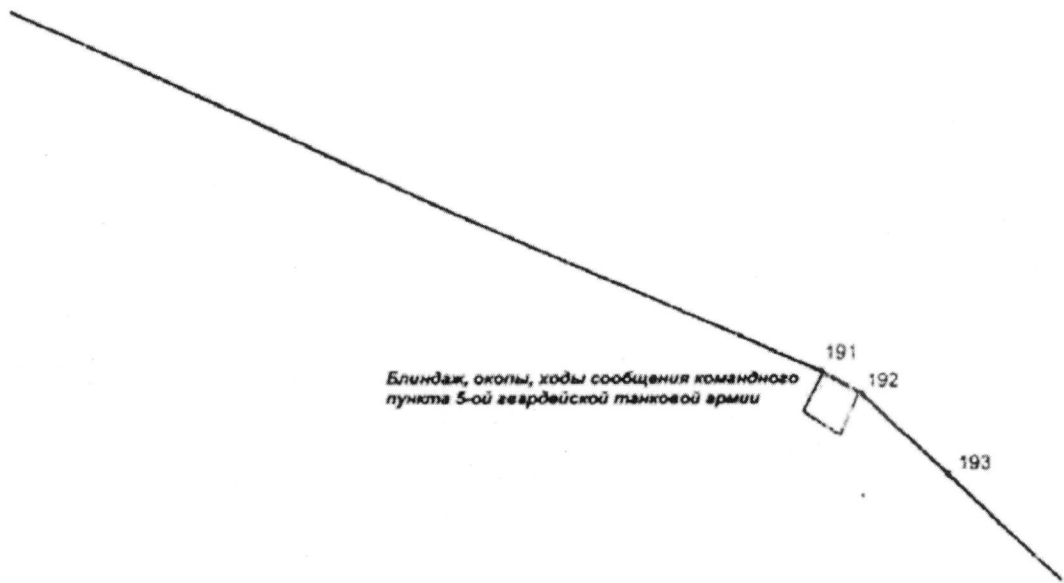


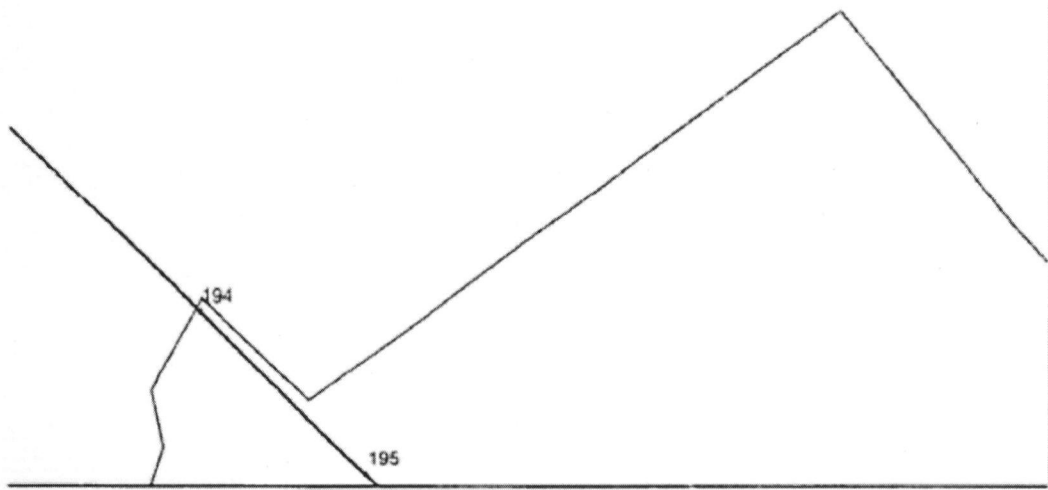


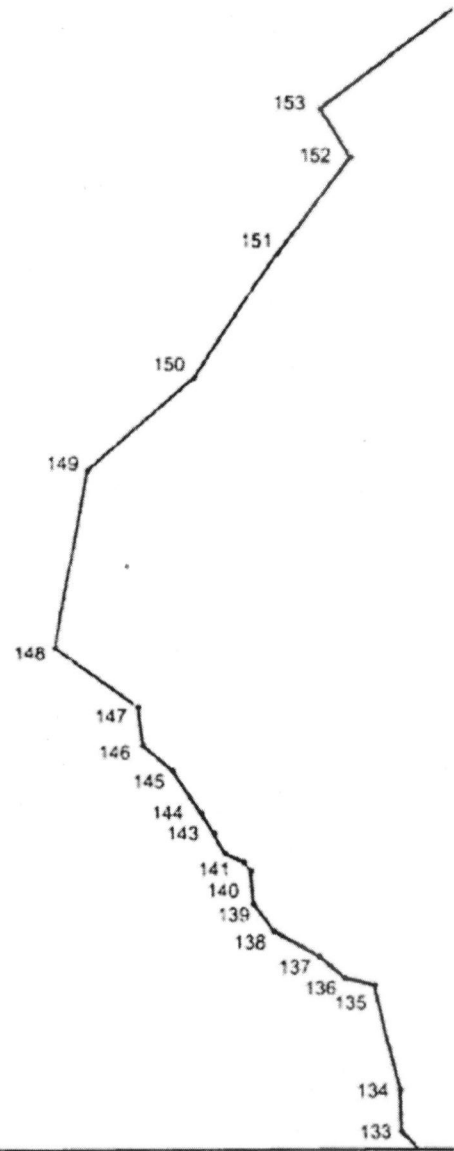
с. Прелестное















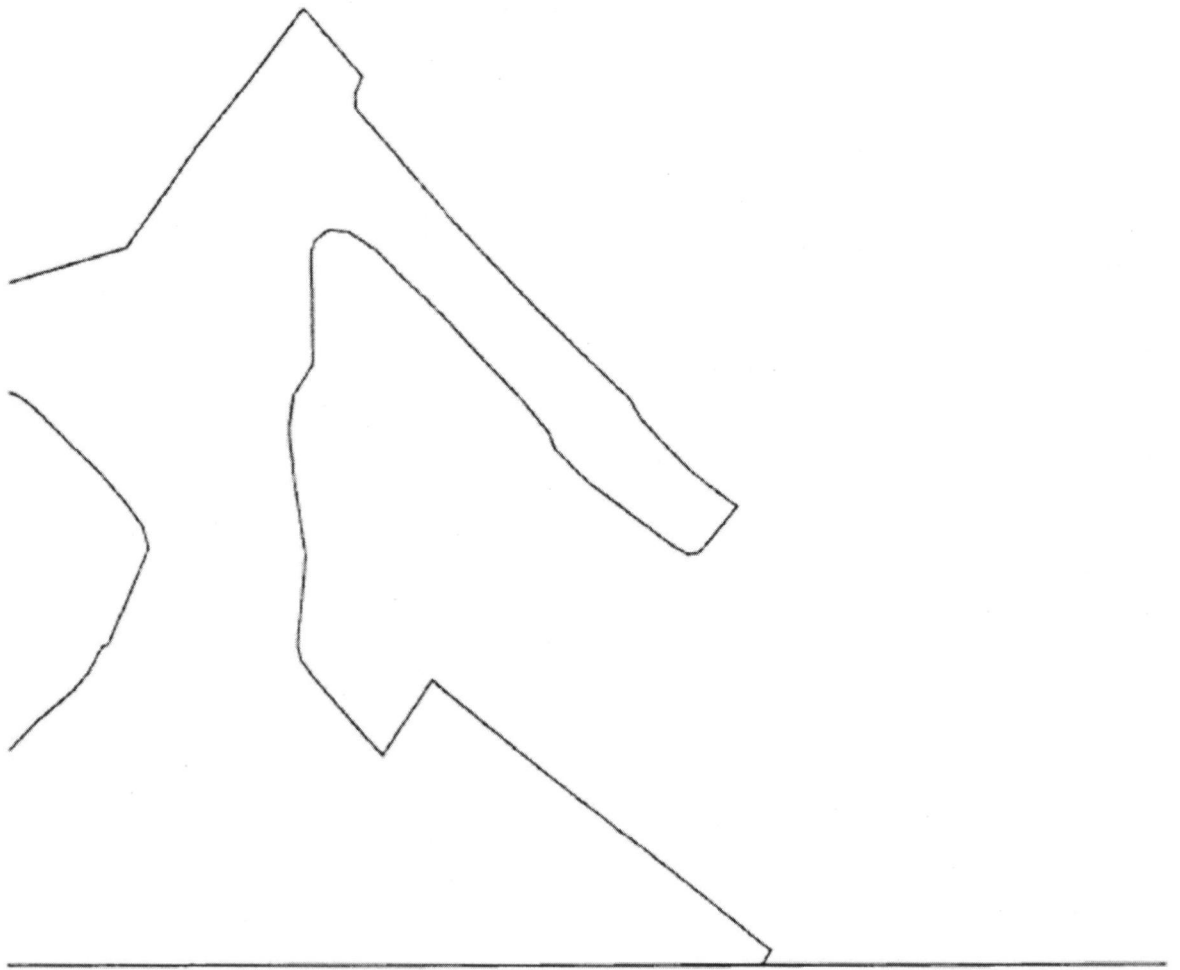


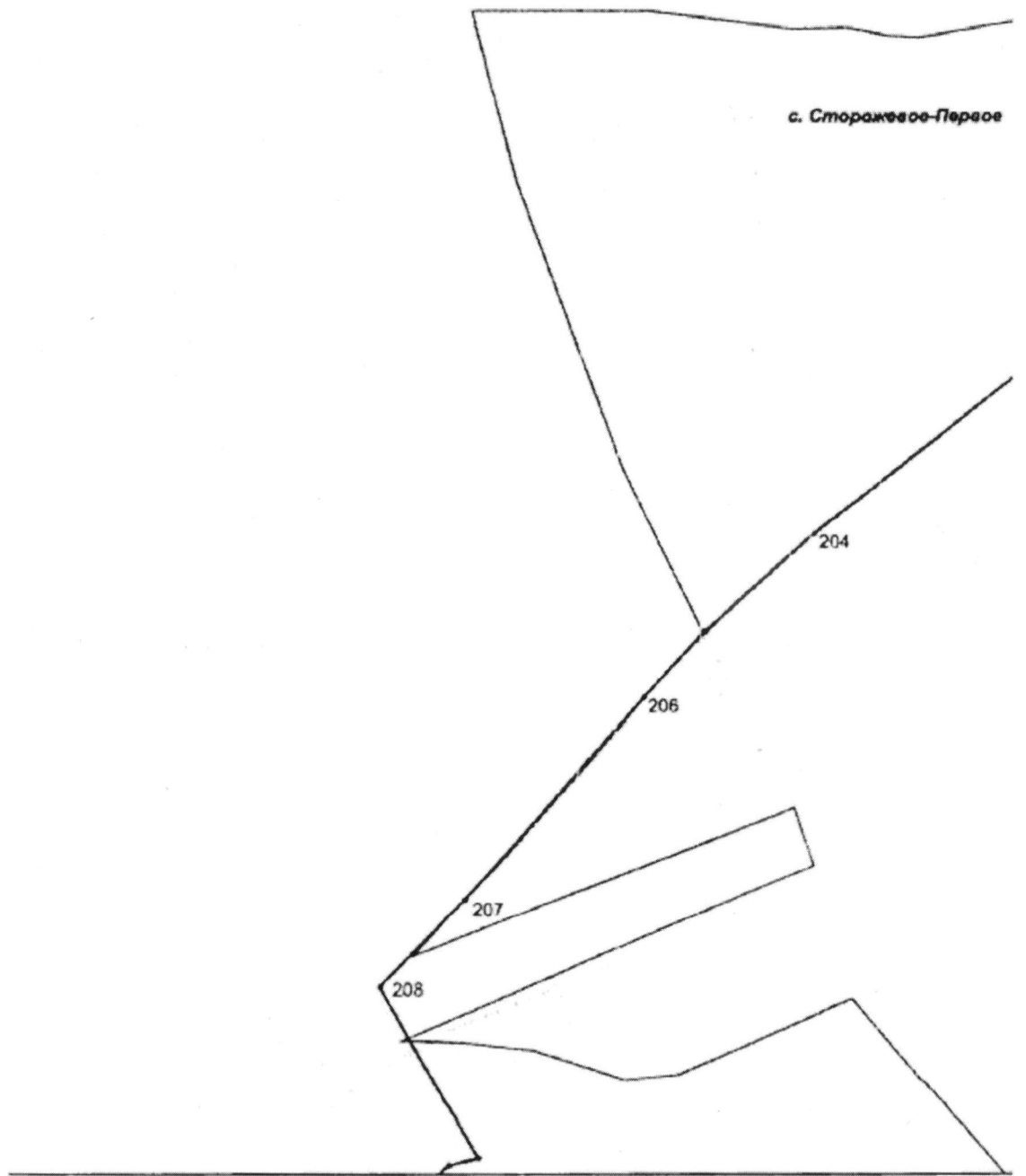
с. Прелестное

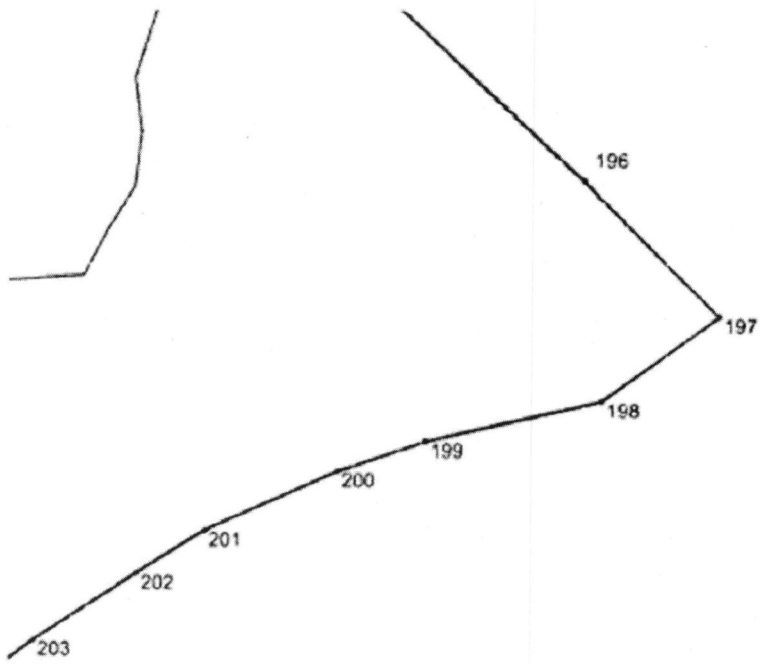




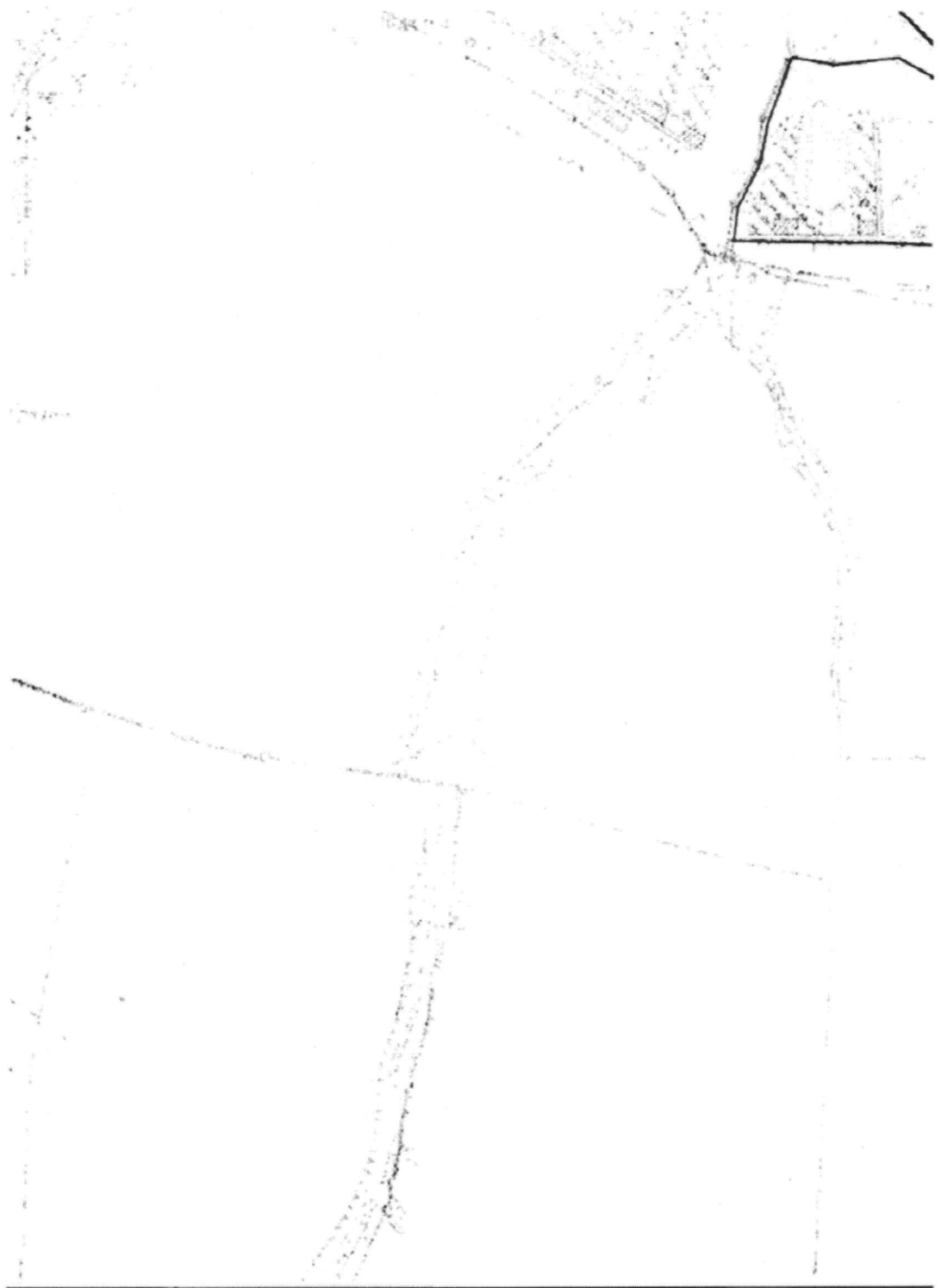
п. Политотдельский

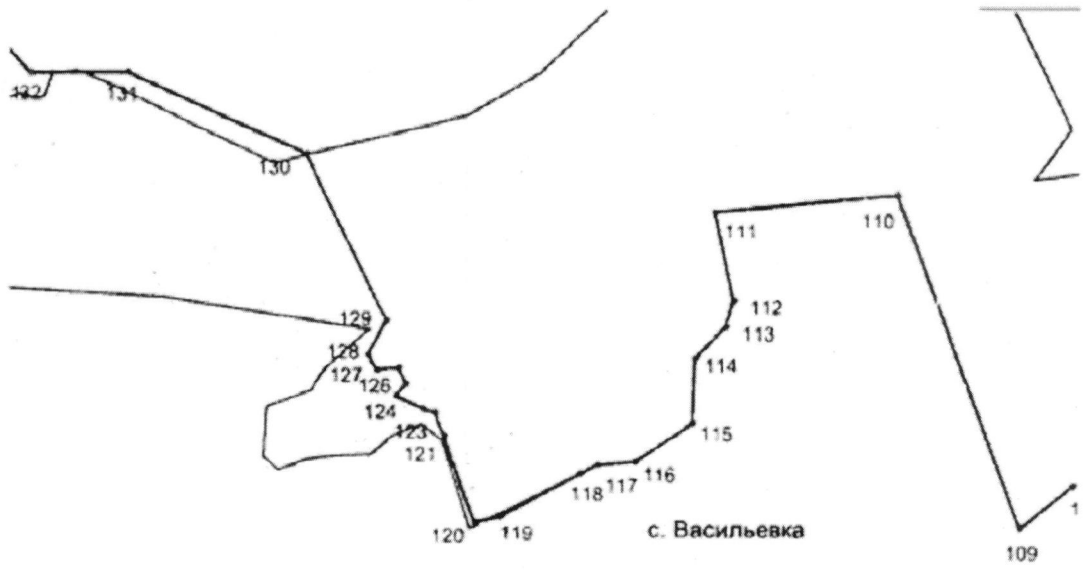


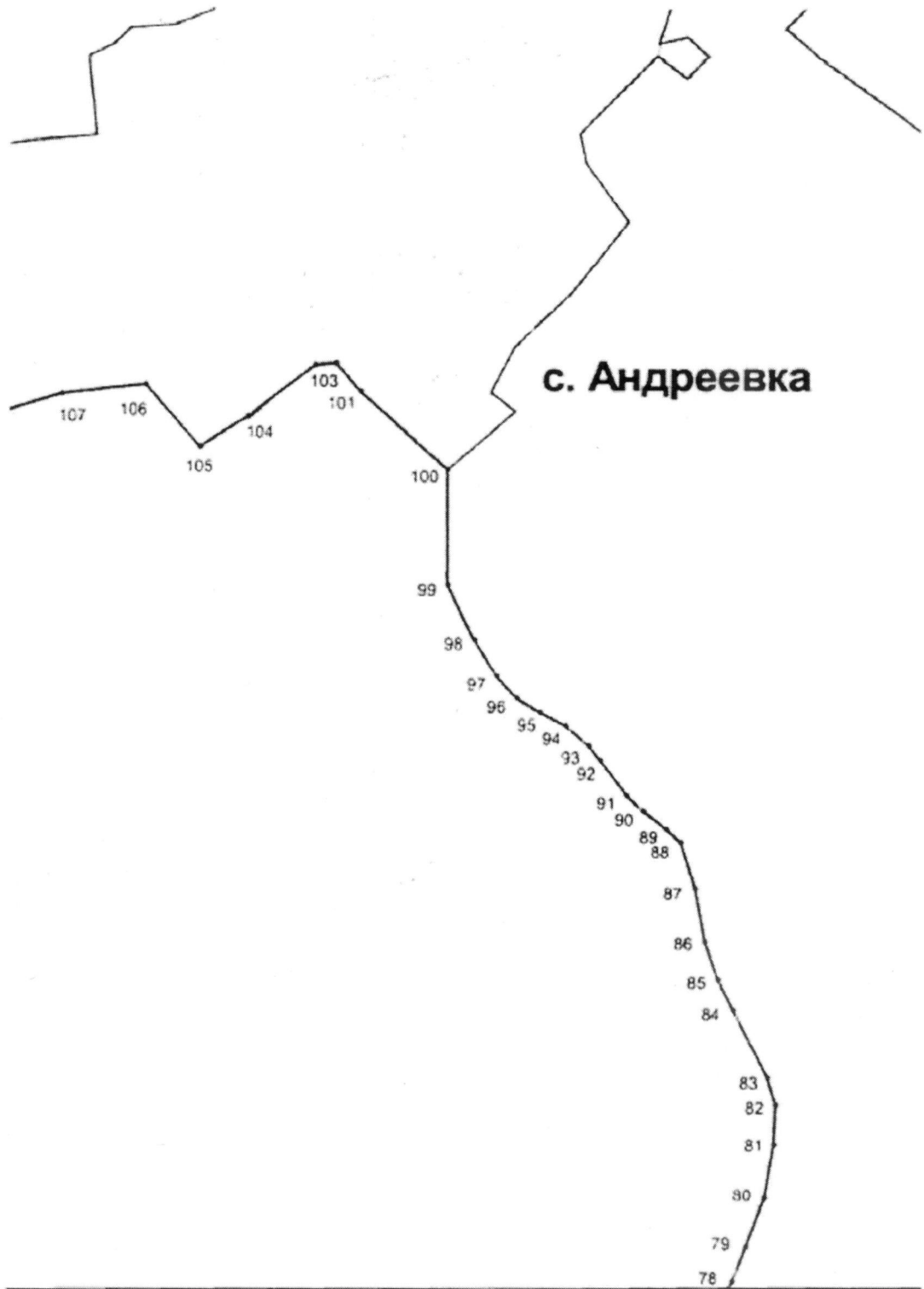




поселок Прохоровка







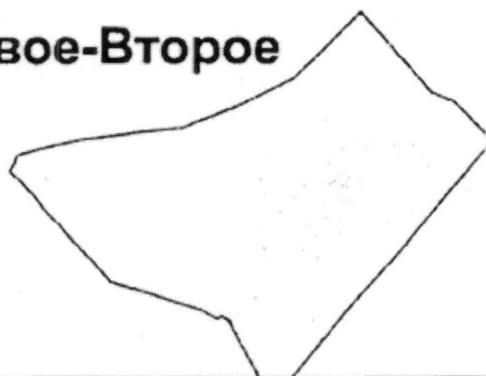


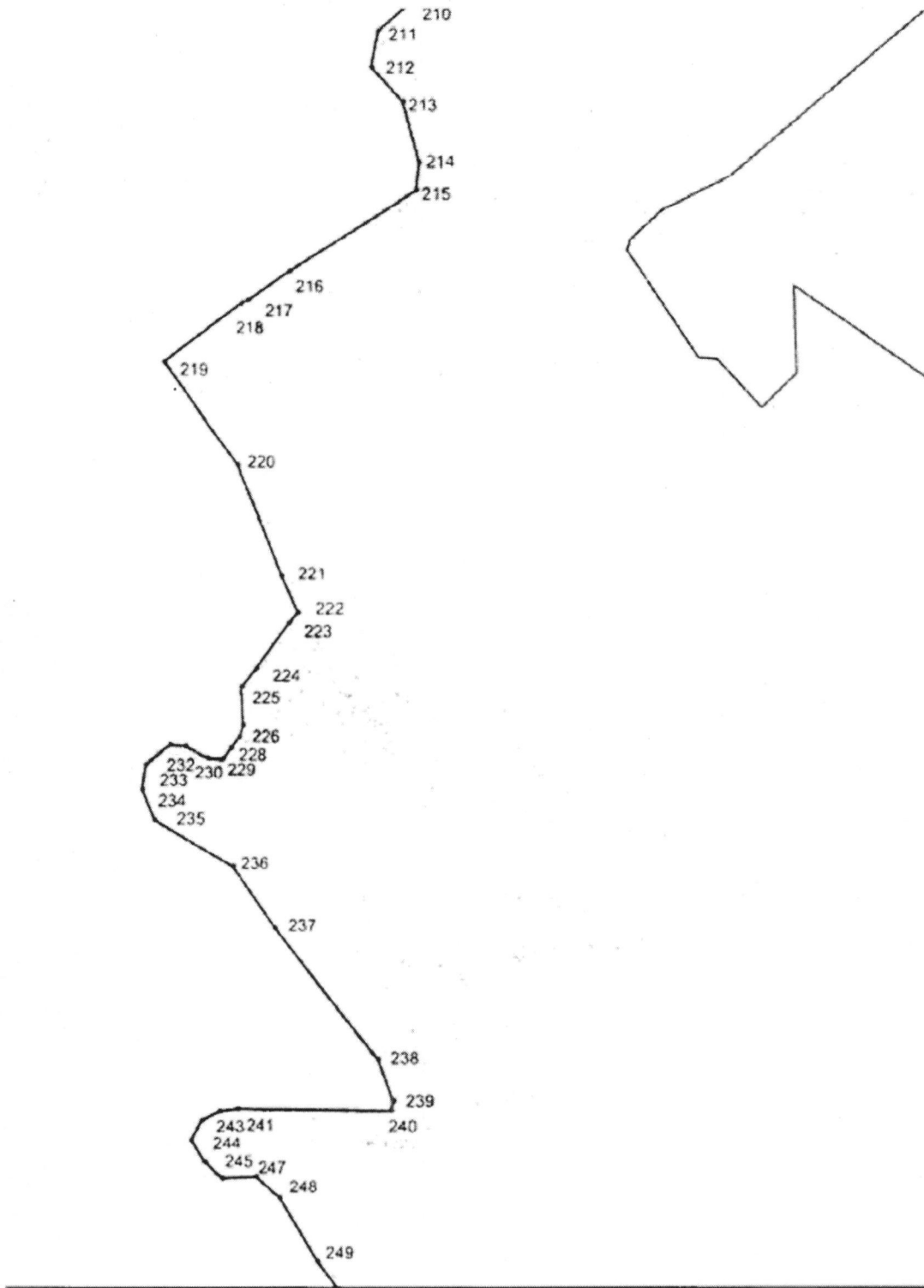




с. Сторожевое-Второе

с. Сторожевое

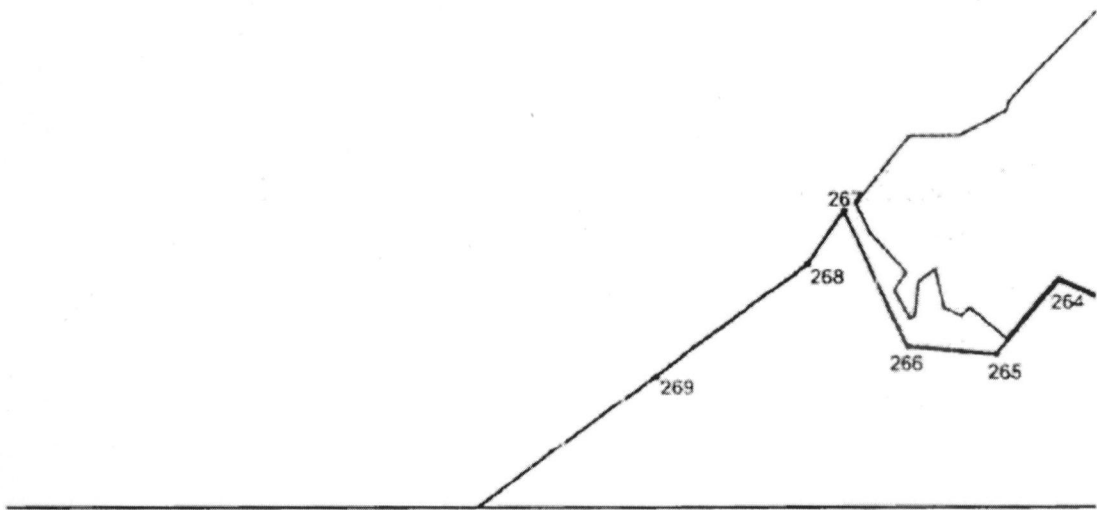


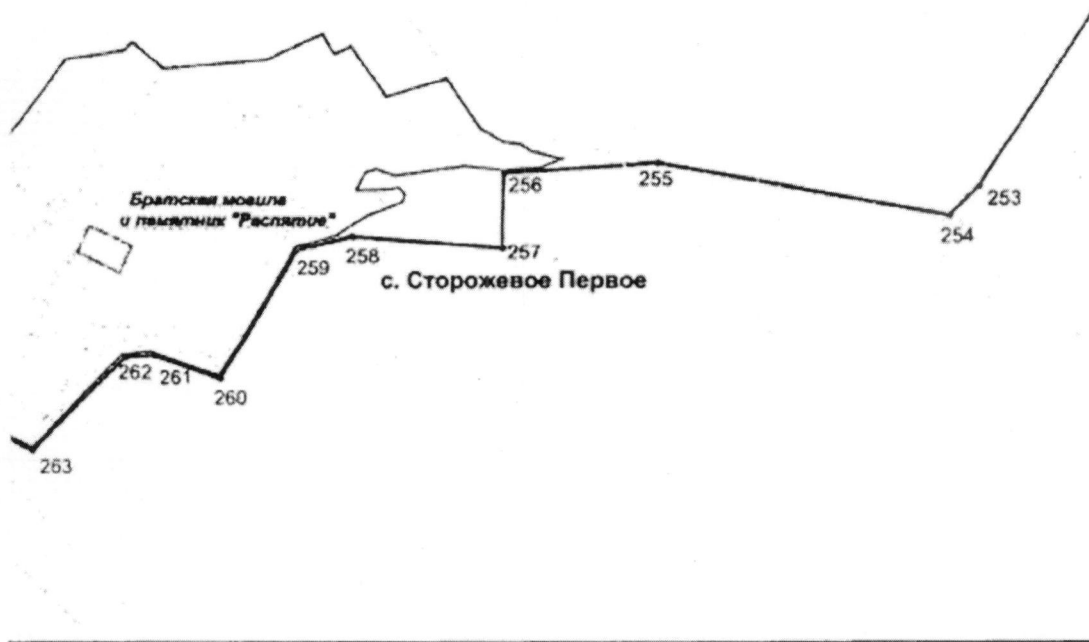





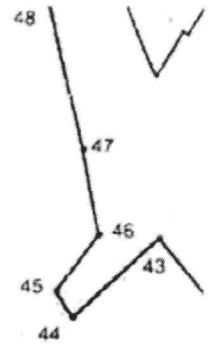


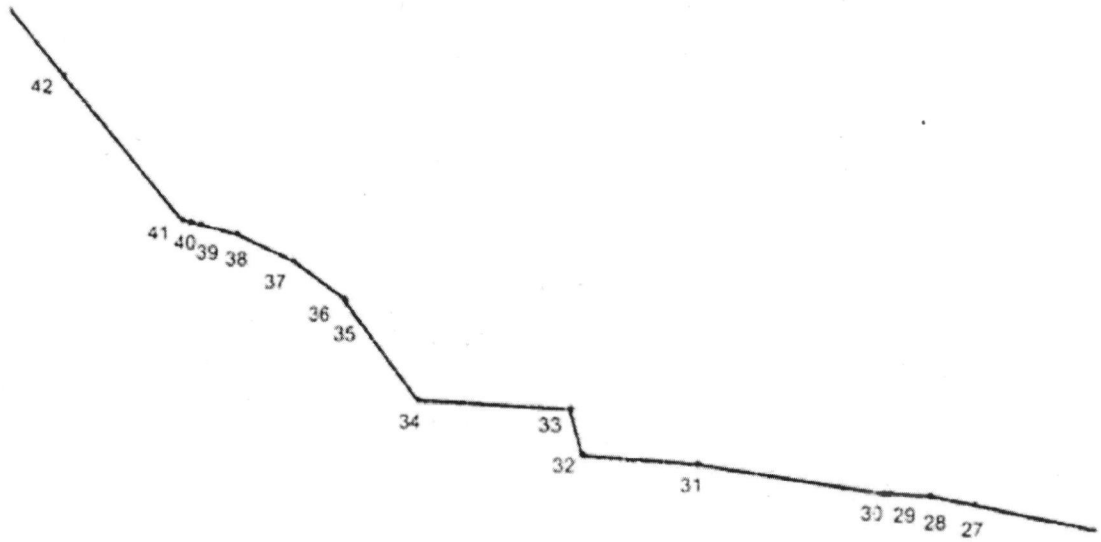
п. Комсомольский

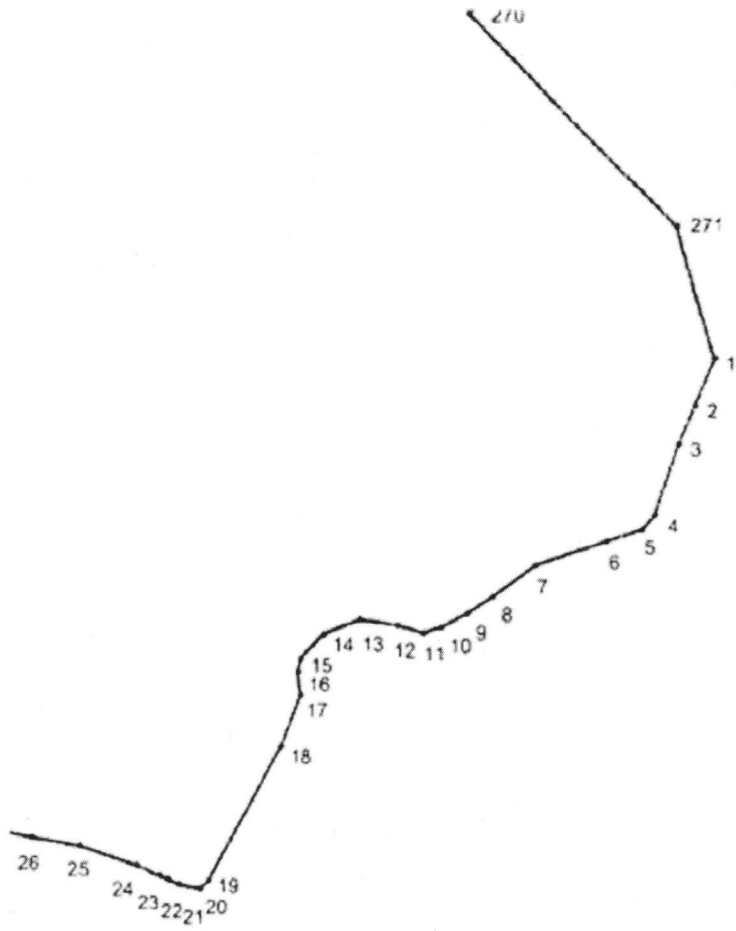












1.3. Описание границ территории объекта культурного наследия федерального значения достопримечательного места «Поле танкового сражения под Прохоровкой»

Точка 1 – северо-восточная граница урочища «Поповик Гайдук» ОКУ «Прохоровское лесничество», начало полезащитной лесополосы.

Граница проходит:

Прохождение границы		Описание прохождения границы
от точки	до точки	
1	2	3
1	22	с северо-восточной стороны в южном направлении по границе урочища «Поповик Гайдук» ОКУ «Прохоровское лесничество»
22	30	в южном направлении по границе пахотных земель;
30	35	в юго-западном направлении по границе урочища «Поповик Гайдук» ОКУ «Прохоровское лесничество», пересекая полосу отвода и плотно железной дороги ОАО «РЖД» – Прохоровское направление
35	43	общим направлением по границе пахотных угодий в юго-западном направлении, пересекая автомобильную дорогу «Белгород – Прохоровка», до границы урочища «Вязовое» ОКУ «Прохоровское лесничество»
43	69	в западном направлении по границе «Вязовое» ОКУ «Прохоровское лесничество»
69	100	общим направлением на юго-запад по балке лога Дубровский и урочища «Первый Ярок» до границы населенного пункта Андреевка
100	120	в северо-западном направлении по южной границе населенных пунктов с. Андреевка и с. Васильевка, пересекая гидротехническое сооружение (дамба)
120	130	поворачивая на северо-запад по западной границе береговой полосы пруда, пересекает земли населенного пункта с. Васильевка с землями сельскохозяйственных угодий
130	148	севернее с. Васильевка по границе сельскохозяйственных угодий, далее в северо-западном направлении по восточной стороне водоохранной зоны реки Псел
148	153	в северном направлении, пересекая пастбищные угодия до границы урочища «Маложавое» ОКУ «Прохоровское лесничество»
153	159	в северном направлении вдоль полевой дороги до низовья балки руты Яр пересекая ее, затем вдоль лесополосы по границе пахотных земель
159	176	в северном направлении вдоль дороги, по границе пахотных земель до лесополосы, далее вдоль лесополосы, пересекая русло реки Псел, по границе водоохранной зоны правого

		берега реки Псел до границы земель населенного пункта с. Прелестное
176	187	в северо-восточном направлении, пересекая земли населенных пунктов с. Прелестное и с. Петровка, до гидротехнического сооружения(дамба), далее по дамбе вдоль границы с. Петровка
187	188	вдоль полевой дороги и лесополосы по направлению к автомобильной дороге «Прохоровка–Береговое»
188	194	в северо-восточном направлении по южной стороне автомобильной дороги «Прохоровка–Береговое» до границы населенного пункта п. Прохоровка
194	208	в юго-восточном направлении в границах земель населенного пункта п. Прохоровка по левой стороне автомобильной дороги «Белгород–Прохоровка»
208	222	с южной стороны пересекая полосу отвода и полотно железной дороги ОАО «РЖД» - Прохоровское направление, далее по границам пахотных земель до х. Ямки
222	250	в юго-восточном направлении по границе земель населенного пункта х. Ямки, далее по границе пахотных земель вдоль лесополосы
250	253	в южном направлении пересекая пахотные земли до границы урочища «Сторожевое» ОКУ «Прохоровское лесничество»
253	1	по границе урочища «Сторожевое» ОКУ «Прохоровское лесничество», далее по юго-восточной границе земель населенного пункта с. Сторожевое-Первое, вдоль границы урочища «Плотавец» и границы пахотных угодий, далее по границе урочища «Поповик Гайдук» ОКУ «Прохоровское лесничество» к исходной точке

1.4. Координаты поворотных точек границ территории объекта культурного наследия федерального значения достопримечательного места «Поле танкового сражения под Прохоровкой»

№ поворотной точки	Координаты точек в системе координат МСК –31, м	
	X	Y
1	437225.93	1331790.38
2	437151.51	1331760.98
3	437090.48	1331736.80
4	436976.99	1331701.07
5	436953.55	1331681.72
6	436933.82	1331627.02
7	436894.75	1331517.62
8	436845.26	1331452.88
9	436818.10	1331413.06
10	436797.63	1331372.87
11	436789.07	1331346.08

№ поворотной точки	Координаты точек в системе координат МСК –31, м	
	X	Y
12	436800.61	1331305.15
13	436809.54	1331246.35
14	436786.47	1331190.17
15	436749.63	1331153.70
16	436729.16	1331149.98
17	436692.32	1331154.07
18	436611.95	1331123.56
19	436401.71	1331010.81
20	436390.17	1330997.41
21	436397.00	1330963.36
22	436404.67	1330946.86
23	436410.10	1330933.61
24	436426.47	1330896.57
25	436455.81	1330807.99
26	436469.27	1330731.86
27	436519.99	1330499.74
28	436533.97	1330432.67
29	436537.40	1330371.60
30	436537.40	1330362.67
31	436584.19	1330076.98
32	436597.47	1329902.45
33	436668.57	1329882.70
34	436681.81	1329651.45
35	436834.94	1329540.95
36	436837.35	1329539.20
37	436898.06	1329458.37
38	436940.63	1329370.10
39	436955.84	1329313.05
40	436957.76	1329298.13
41	436961.10	1329286.03
42	437185.54	1329102.40
43	437401.37	1328935.59
44	437275.24	1328797.38
45	437318.59	1328771.37
46	437409.59	1328835.70
47	437541.38	1328810.59
48	437775.16	1328755.68
49	437871.65	1328615.26
50	437838.70	1328524.26
51	437928.89	1328380.74
52	437994.40	1328433.41
53	438113.47	1328477.11
54	438260.11	1328527.87
55	438372.24	1328559.86
56	438449.02	1328556.85
57	438493.41	1328537.10
58	438640.95	1328420.62
59	438696.65	1328431.16

№ поворотной точки	Координаты точек в системе координат МСК –31, м	
	X	Y
60	438738.80	1328416.10
61	438768.76	1328396.09
62	438780.55	1328299.18
63	438910.41	1328206.86
64	438999.98	1328273.85
65	439146.00	1328297.93
66	439225.47	1328256.13
67	439261.43	1328295.31
68	439296.31	1328321.07
69	439331.74	1328331.27
70	439416.00	1328364.55
71	439466.99	1328396.21
72	439702.23	1328532.01
73	439801.36	1328551.86
74	439899.04	1328598.55
75	439974.19	1328613.58
76	440019.11	1328617.07
77	440095.88	1328635.13
78	440153.98	1328665.11
79	440220.07	1328690.08
80	440316.42	1328724.70
81	440419.66	1328741.32
82	440492.54	1328744.27
83	440540.71	1328729.22
84	440667.92	1328666.74
85	440724.51	1328638.81
86	440794.37	1328614.06
87	440896.26	1328595.87
88	440982.54	1328568.90
89	441007.38	1328542.55
90	441040.49	1328500.40
91	441070.60	1328470.30
92	441133.83	1328422.12
93	441161.40	1328400.51
94	441198.56	1328357.39
95	441222.64	1328310.73
96	441249.74	1328268.58
97	441290.38	1328232.45
98	441355.11	1328191.80
99	441455.97	1328142.13
100	441670.41	1328140.74
101	441813.98	1327982.30
102	441866.80	1327937.18
103	441862.69	1327900.26
104	441767.27	1327774.86
105	441712.16	1327686.95
106	441826.48	1327585.15
107	441808.87	1327429.14


№ поворотной точки	Координаты точек в системе координат МСК –31, м	
	X	Y
108	441776.12	1327321.84
109	441708.71	1327240.67
110	442234.79	1327047.24
111	442206.65	1326763.61
112	442067.03	1326793.75
113	442025.71	1326781.81
114	441977.25	1326734.96
115	441875.45	1326731.66
116	441816.02	1326643.06
117	441810.79	1326584.18
118	441797.13	1326558.81
119	441727.68	1326434.73
120	441720.11	1326394.48
121	441856.12	1326347.15
122	441892.09	1326333.40
123	441898.97	1326313.60
124	441918.34	1326271.68
125	441937.53	1326286.62
126	441961.98	1326275.03
127	441958.43	1326241.59
128	441982.74	1326228.16
129	442034.73	1326256.07
130	442295.62	1326127.17
131	442416.53	1325842.31
132	442414.46	1325688.96
133	442540.64	1325563.06
134	442606.34	1325562.11
135	442783.80	1325520.37
136	442796.46	1325472.78
137	442830.64	1325431.26
138	442870.67	1325358.78
139	442914.15	1325325.27
140	442965.45	1325321.22
141	442980.77	1325309.09
142	442994.49	1325278.84
143	443028.42	1325262.17
144	443059.14	1325240.47
145	443127.27	1325194.67
146	443167.58	1325146.73
147	443229.70	1325139.10
148	443327.45	1325005.59
149	443612.24	1325056.48
150	443760.21	1325227.09
151	443957.33	1325361.07
152	444110.17	1325476.65
153	444187.70	1325428.99
154	444568.82	1325932.82
155	444571.28	1325936.00

№ поворотной точки	Координаты точек в системе координат МСК –31, м	
	X	Y
156	445225.03	1326785.83
157	445253.34	1326824.01
158	445987.25	1327082.32
159	447119.15	1327857.63
160	447102.80	1327918.60
161	447068.60	1327933.47
162	446985.72	1327923.51
163	446971.32	1327976.82
164	446780.67	1328199.55
165	446625.50	1328361.70
166	446481.31	1328873.30
167	446408.91	1329191.18
168	446353.93	1329416.52
169	446182.40	1329701.40
170	446116.98	1329832.25
171	445856.81	1330451.75
172	445673.12	1330834.80
173	445560.40	1330713.85
174	445487.92	1330789.37
175	445442.24	1330851.49
176	445350.57	1330932.01
177	445173.01	1331134.45
178	445079.71	1331204.57
179	445000.54	1331312.01
180	444953.04	1331416.06
181	445113.64	1331500.32
182	445072.53	1331581.58
183	445059.58	1331614.91
184	445046.96	1331650.18
185	445026.21	1331731.14
186	445143.72	1331804.87
187	445076.41	1331944.67
188	446857.18	1332902.13
189	446693.69	1333287.51
190	446427.32	1333900.96
191	445804.40	1335342.23
192	445767.51	1335405.95
193	445640.08	1335542.10
194	445177.48	1336038.11
195	444912.99	1336309.55
196	444624.65	1336623.75
197	444408.84	1336832.17
198	444275.65	1336651.59
199	444213.81	1336381.34
200	444166.65	1336244.37
201	444074.12	1336035.73
202	444006.99	1335928.70
203	443899.96	1335767.23

№ поворотной точки	Координаты точек в системе координат МСК –31, м	
	X	Y
204	443606.05	1335395.32
205	443440.05	1335215.71
206	443328.63	1335113.77
207	442986.56	1334819.49
208	442840.15	1334680.66
209	442546.99	1334842.50
210	442535.09	1334793.60
211	442468.97	1334722.20
212	442404.17	1334710.30
213	442342.02	1334767.10
214	442232.26	1334798.90
215	442183.34	1334793.60
216	442029.94	1334564.80
217	441976.66	1334489.40
218	441969.43	1334476.60
219	441859.72	1334335.59
220	441671.75	1334471.80
221	441467.16	1334555.75
222	441396.70	1334586.49
223	441376.66	1334570.11
224	441293.86	1334509.24
225	441260.14	1334481.84
226	441188.02	1334485.63
227	441167.73	1334479.56
228	441147.25	1334463.54
229	441128.38	1334449.31
230	441130.03	1334421.01
231	441150.83	1334380.90
232	441153.09	1334352.07
233	441117.35	1334306.75
234	441070.33	1334300.66
235	441016.43	1334324.74
236	440929.90	1334469.35
237	440812.25	1334549.42
238	440567.08	1334739.09
239	440489.41	1334766.92
240	440471.72	1334763.22
241	440476.29	1334482.36
242	440470.68	1334449.46
243	440453.93	1334415.19
244	440416.80	1334396.72
245	440376.90	1334421.12
246	440346.87	1334453.90
247	440349.75	1334517.09
248	440310.18	1334559.66
249	440193.32	1334629.78
250	440073.19	1334718.44
251	439884.35	1334549.07

№ поворотной точки	Координаты точек в системе координат МСК –31, м	
	X	Y
252	439327.45	1334384.53
253	438495.82	1333869.32
254	438450.06	1333824.21
255	438532.06	1333376.13
256	438516.17	1333143.33
257	438399.34	1333142.18
258	438417.49	1332910.35
259	438395.36	1332825.84
260	438192.12	1332705.10
261	438230.00	1332600.52
262	438227.73	1332557.36
263	438078.70	1332413.41
264	438131.20	1332307.53
265	438011.96	1332212.14
266	438025.11	1332077.29
267	438238.93	1331980.00
268	438155.90	1331924.37
269	437980.95	1331695.98
270	437761.00	1331408.15
271	437434.41	1331731.66

**Начальник управления
государственной охраны объектов
культурного наследия
Белгородской области**



А.С. Чернявский