



БЕЛГОРОДСКАЯ ОБЛАСТЬ


УПРАВЛЕНИЕ ГОСУДАРСТВЕННОЙ ОХРАНЫ ОБЪЕКТОВ  
КУЛЬТУРНОГО НАСЛЕДИЯ БЕЛГОРОДСКОЙ ОБЛАСТИ

ПРИКАЗ

Белгород

« 2 » декабря 2024 г.

№ 30-24/441



**О включении выявленного объекта культурного наследия «Долговременная огневая точка» (Белгородская область, Алексеевский городской округ, с. Ильинка, автотрасса Белгород-Павловск) в единый государственный реестр объектов культурного наследия (памятников истории и культуры) народов Российской Федерации в качестве объекта культурного наследия регионального значения «Долговременная огневая точка», 1942 г. (Белгородская область, Алексеевский муниципальный округ, с. Ильинка, автотрасса Белгород-Павловск), об утверждении границ его территории, режима использования земельного участка в границах данной территории и предмета охраны**

В соответствии со статьями 3.1, 9.2 и 18 Федерального закона от 25 июня 2002 года № 73-ФЗ «Об объектах культурного наследия (памятниках истории и культуры) народов Российской Федерации», статьёй 6 закона Белгородской области от 13 ноября 2003 года № 97 «Об объектах культурного наследия (памятниках истории и культуры) Белгородской области», положением об управлении государственной охраны объектов культурного наследия Белгородской области, утверждённым постановлением Правительства Белгородской области от 14 декабря 2015 года № 453-пп, на основании положительного заключения государственной историко-культурной экспертизы от 26 августа 2024 года (эксперт Воробьёва Елена Валериевна, приказ Министерства культуры Российской Федерации от 24 января 2024 года № 105 «Об аттестации экспертов по проведению государственной историко-культурной экспертизы») **п р и к а з ы в а ю:**

1. Включить выявленный объект культурного наследия «Долговременная огневая точка», расположенный по адресу: Белгородская область, Алексеевский городской округ, с. Ильинка, автотрасса Белгород-Павловск, в единый государственный реестр объектов культурного наследия (памятников истории и культуры) народов Российской Федерации в качестве объекта культурного наследия регионального значения «Долговременная огневая точка», 1942 г., расположенного по адресу: Белгородская область, Алексеевский муниципальный округ, с. Ильинка, автотрасса Белгород-Павловск, и установить вид указанного объекта – памятник истории.

2. Утвердить границы территории и режим использования земельного участка в границах территории объекта культурного наследия регионального значения «Долговременная огневая точка», 1942 г., расположенного по адресу: Белгородская область, Алексеевский муниципальный округ, с. Ильинка, автотрасса Белгород-Павловск (приложение № 1).

3. Утвердить предмет охраны объекта культурного наследия регионального значения «Долговременная огневая точка», 1942 г., расположенного по адресу: Белгородская область, Алексеевский муниципальный округ, с. Ильинка, автотрасса Белгород-Павловск (приложение № 2).

4. Исключить выявленный объект культурного наследия «Долговременная огневая точка», 1942 г., расположенный по адресу: Белгородская область, Алексеевский муниципальный округ, с. Ильинка, автотрасса Белгород-Павловск, из перечня выявленных объектов культурного наследия Белгородской области.

5. Консультанту отдела памятников архитектуры и истории управления государственной охраны объектов культурного наследия Белгородской области (Велижанина Ю.Б.) в установленные законодательством Российской Федерации сроки и в установленном порядке обеспечить:

- внесение сведений об объекте культурного наследия, указанном в пункте 1 настоящего приказа, в единый государственный реестр объектов культурного наследия (памятников истории и культуры) народов Российской Федерации;

- уведомление заинтересованных лиц о принятии настоящего приказа;

- направление сведений об объекте культурного наследия, указанном в пункте 1 настоящего приказа, и его границах территории в Единый государственный реестр недвижимости;

- размещение настоящего приказа на официальном интернет-портале правовой информации ([www.pravo.gov.ru](http://www.pravo.gov.ru)) и на официальном сайте управления государственной охраны объектов культурного наследия области ([www.okn31.ru](http://www.okn31.ru));

- размещение настоящего приказа в федеральной государственной информационной системе территориального планирования;

- направление копии настоящего приказа в орган местного самоуправления для учёта границ территории объекта культурного наследия

и режима использования земельного участка в границах данной территории в документах территориального планирования, правилах землепользования и застройки, документации по планировке территории.

6. Контроль за исполнением настоящего приказа возложить на отдел памятников архитектуры и истории управления государственной охраны объектов культурного наследия Белгородской области (Акапьева Г.В.).

**Начальник управления государственной  
охраны объектов культурного наследия  
Белгородской области**



**А.С. Чернявский**

## Приложение № 1

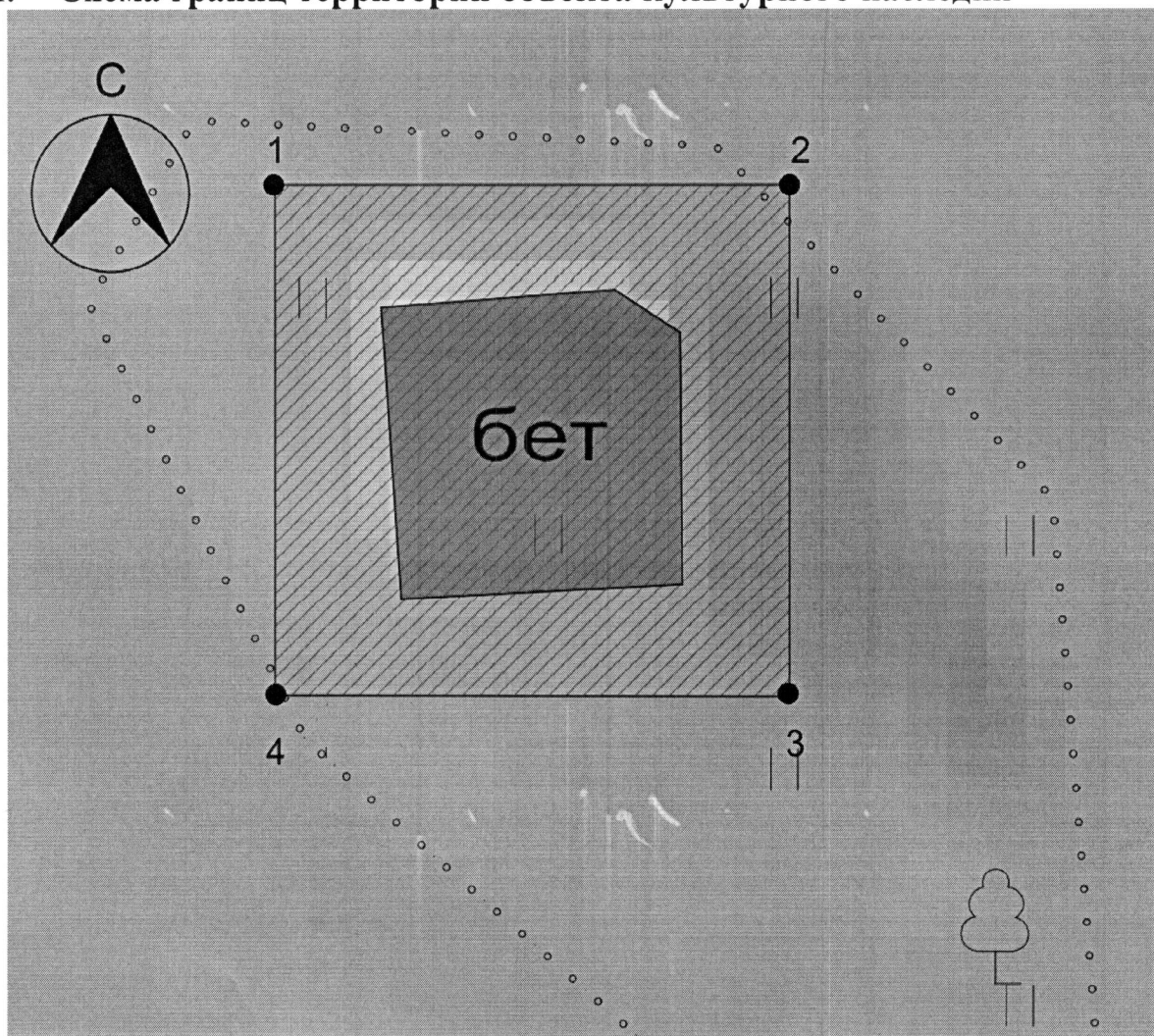
## УТВЕРЖДЕНЫ

приказом управления государственной  
охраны объектов культурного наследия  
Белгородской области

от « 2 » декабря 2024 года  
№ 30-24/44

**Границы территории объекта культурного наследия  
регионального значения «Долговременная огневая точка», 1942 г.  
(Белгородская область, Алексеевский муниципальный округ, с. Ильинка,  
автодорога Белгород-Павловск)**

## 1.1. Схема границ территории объекта культурного наследия



Условные обозначения:



Объект культурного наследия



Территория объекта культурного наследия



Поворотные точки границ территории объекта культурного наследия

## 1.2. Описание границ территории объекта культурного наследия

Прохождение границы		Описание прохождения границы
от точки	до точки	
1	2	3
1	2	в восточном направлении - 7,65 м
2	3	в южном направлении - 7,61 м
3	4	в западном направлении - 7,65 м
4	1	в северном направлении, замыкая контур - 7,61 м

## 1.3. Координаты поворотных точек границ территории объекта культурного наследия

Номер поворотной точки	Координаты точек в системе координат МСК-31, м	
	X	Y
1	399109.23	2255424.56
2	399109.23	2255432.21
3	399101.62	2255432.21
4	399101.62	2255424.56
1	399109.23	2255424.56

## 1.4. Режим использования территории объекта культурного наследия

### Разрешается:

- проведение работ, направленных на сохранение объекта культурного наследия (ремонт, реставрация, консервация, приспособление памятника для современного использования), без изменений его особенностей, составляющих предмет охраны, на основании проектов, выполненных, согласованных и утвержденных в установленном порядке;

- ведение хозяйственной деятельности, не противоречащей требованиям обеспечения сохранности объекта культурного наследия и позволяющей обеспечить функционирование объекта культурного наследия в современных условиях;


- воссоздание утраченных объектов военно-инженерного назначения;

- проведение земляных работ (при прокладке и реконструкции инженерных сетей, обеспечивающих эксплуатацию объекта культурного наследия).

Запрещается:

- снос объекта культурного наследия;
- строительство объектов капитального строительства и увеличение объёмно-пространственных характеристик, существующих на территории объекта культурного наследия, объектов капитального строительства;
- иные изменения, несогласованные с региональным органом государственной охраны объектов культурного наследия.

**Начальник управления государственной  
охраны объектов культурного наследия  
Белгородской области**



**А.С. Чернявский**

## Приложение № 2

**УТВЕРЖДЁН**  
**приказом управления государственной**  
**охраны объектов культурного наследия**  
**Белгородской области**  
от « 2 » сентября 2024 года  
№ 30-24/441

**Предмет охраны объекта культурного наследия**  
**регионального значения «Долговременная огневая точка», 1942 г.**  
**(Белгородская область, Алексеевский муниципальный округ, с. Ильинка,**  
**автотрасса Белгород-Павловск)**

**Предметом охраны** объекта культурного наследия регионального значения (памятника) **«Долговременная огневая точка», 1942 г.** является:

Местоположение долговременной огневой точки – автотрасса Белгород-Павловск.

Габариты и конфигурация в плане - одноярусное (с подземным помещением) прямоугольное со скошенным углом в плане сооружение на одну амбразуру;

Конфигурация перекрытия – плоское.

Количество и тип амбразур – пулеметная амбразура с противорикошетными уступами.

Материал – железобетон.

Расположение входа и амбразуры.

Предмет охраны может быть уточнён в процессе историко-культурных и реставрационных исследований, реставрационных работ.

Изменения предмета охраны может быть осуществлено в порядке и случаях, предусмотренных законодательством об объектах культурного наследия.

**Начальник управления государственной**  
**охраны объектов культурного наследия**  
**Белгородской области**



**А.С. Чернявский**