



## ПРАВИТЕЛЬСТВО БРЯНСКОЙ ОБЛАСТИ

# ПОСТАНОВЛЕНИЕ

от 27 августа 2018 г. № 443-п  
г. Брянск

Об утверждении документации по внесению изменений в проект планировки и межевания территории «Реконструкция автомобильной дороги Воробейня – Рубча на участке км 0+000 - км 8+630 Жирятинского района Брянской области»

В соответствии со статьями 7, 45 Градостроительного кодекса Российской Федерации, согласно пункту 7 статьи 5 Закона Брянской области от 15 марта 2007 года № 28-3 «О градостроительной деятельности в Брянской области» Правительство Брянской области **ПОСТАНОВЛЯЕТ:**

1. Утвердить прилагаемую документацию по внесению изменений в проект планировки и межевания территории «Реконструкция автомобильной дороги Воробейня – Рубча на участке км 0+000 - км 8+630 Жирятинского района Брянской области», утвержденный постановлением Правительства Брянской области от 18 июня 2018 года № 307-п «Об утверждении проекта планировки и межевания территории «Реконструкция автомобильной дороги Воробейня – Рубча на участке км 0+000 - км 8+630 Жирятинского района Брянской области».

2. Опубликовать постановление на «Официальном интернет-портале правовой информации» ([pravo.gov.ru](http://pravo.gov.ru)).

3. Постановление вступает в силу со дня его официального опубликования.

4. Контроль за исполнением постановления возложить на заместителя Губернатора Брянской области Мокренко Ю.В.

Губернатор



А.В. Богомаз

Утверждена  
постановлением Правительства  
Брянской области  
от 27 августа 2018 г. № 443-п

**ДОКУМЕНТАЦИЯ**

по внесению изменений в проект планировки и межевания территории  
«Реконструкция автомобильной дороги Воробейня – Рубча  
на участке км 0+000 - км 8+630 Жирятинского района Брянской области»

## 1 ОБОСНОВАНИЕ ВНОСИМЫХ ИЗМЕНЕНИЙ

Документация по планировке территории – внесение изменений в проект планировки и межевания территории «Реконструкция автомобильной дороги «Реконструкция автомобильной дороги Воробейня-Рубча на участке км 0+ 000-км 8+630 Жирятинского района Брянской области» разработана на основании задания на внесение изменений в проект планировки и межевания территории.

Документация по планировке и межеванию территории разработана применительно к следующей нормативной документации:

- Техническое задание на выполнение работ по внесению изменений в проект планировки и межевания территории от 18.07.2018;

- Постановление правительства РФ от 16.02.2008г. №87 «О составе разделов проектной документации и требованиях к их содержанию (с изменениями с 01.01.2018);

- СП 34.13330.2012 «Актуализированная редакция СНиП 2.05.02-85\* "Автомобильные дороги»;

- СП 42.13330.2016 «Градостроительство. Планировка и застройка городских и сельских поселений»;

- СП 35.13330.2011 Актуализированная редакция СНиП 2.05.03-84\* «Мосты и трубы»;

- Типовой проект ТПМ 503-0-48.87 " Земляное полотно автомобильных дорог общего пользования";

- Типовой проект «Трубы водопропускные круглые железобетонные из длинномерных звеньев отверстием 1,0; 1,2; 1,4 и 1,6 м под автомобильные дороги» (шифр 503-7-015.90 акт. 01.11.2014);

СНиП 12-03-2001 «Безопасность труда в строительстве. Часть 1. Общие требования»;

ОДН 218.046-01 «Проектирование нежестких дорожных одежд»;

Типовые материалы для проектирования 503-0-48.87 «Земляное полотно автомобильных дорог общего пользования»;

СП 35.13330.2011 «Мосты и трубы». Актуализированная редакция СНиП 2.05.03-84;

СП 78.13330.2012 «Автомобильные дороги (СНиП 3.06.03)»;

СП 28.13330.2012 «Защита строительных конструкций от коррозии, Ак-

Взам. Инв. №	
Подпись и дата	
Инв. № подл.	

Изм.	Кол.уч.	Лист	№ док.	Подпись	Дата	Лист
						4

туализированная редакция СНиП 2.03.11-85»;

Серия 3.503.9-78 «Конструкции укрепления откосов земляного полотна автомобильных дорог общего пользования»;

Типовые проектные решения 503-09-7.84 «Водоотводные сооружения на автомобильных дорогах общей сети»;

Шифр 2337 Укрепление русел, конусов и откосов насыпей у малых и средних мостов и водопропускных труб»;

ГОСТ Р 52289-2004 «Технические средства организации дорожного движения»;

ГОСТ Р 52399-2005 «Геометрические элементы автомобильных дорог»;

ОДМД «Методические рекомендации по ремонту и содержанию автомобильных дорог общего пользования», утверждённые Министерством транспорта РФ, № ОС-28/1270-ис от 17.03.2004г.

ОДМД «Рекомендации по обеспечению безопасности движения на автомобильных дорогах», утверждённые Министерством транспорта РФ, № ОС-557-р от 24.06.2002г

ТУ 5216-063-01393697-2006 «Ограждения дорожные и мостовые, удерживающие для автомобилей, боковые, первого типа, металлические»;

СП 33-101-2003 «Определение основных расчетных гидрологических характеристик»;

СП 48.13330.2011 «Организация строительства. Актуализированная редакция СНиП 12-01-2004».

Цель вносимых изменений – обеспечение процесса реконструкции и ввода в эксплуатацию автомобильной дороги.

Задача вносимых изменений:

- определение границ земельных участков (:18:3У1 и :18:3У2 с исходным номером 32:07:0130202:18, и (:85:3У1 и :85:3У2 с исходным номером 32:07:0130201:85), предназначенных для размещения линейного объекта в связи с выявленными реестровыми ошибками в определении местоположения границ земельных участков с кадастровыми номерами 32:07:0130201:1, 32:07:0130201:98, 32:07:0130202:18, 32:07:0130201:85;

- подготовка документов для осуществления государственного кадастрового учета с последующей регистрацией права.

Изн. № подл.	Подпись и дата	Взам. Инв. №							Лист
									5
Изм.	Кол.уч.	Лист	№ док.	Подпись	Дата				

## 2. ВНОСИМЫЕ ИЗМЕНЕНИЯ

Изменение конфигурации земельного участка с кадастровыми номерами: 32:07:0130201:1, 32:07:0130201:98, 32:07:0130202:18, 32:07:0130201:85 повлекло за собой изменение площади и конфигурации образуемых земельных участков, входящих в полосу отвода автомобильной дороги «Реконструкция автомобильной дороги Воробейня-Рубча на участке км 0+ 000-км 8+630 Жирятинского района Брянской области». В связи с этим необходимо внести следующие изменения в проектную документацию:

*1. Таблицу Тома III: Ведомость образуемых земельных участков (постоянный отвод) из земель, находящихся в собственности изложить в следующей редакции:*

Кадастровый номер исходного земельного участка	Обозначение земельного участка	Категория земель	Правообладатели	Площадь, м2
32:07:0130202:18	:18:3У1	Земли сельскохозяйственного назначения	ООО «Брянская мясная компания»	1307
	:18:3У2			3041
32:07:0130201:85	:85:3У1		Устиненко Надежда Александровна; Устиненко Владимир Анатольевич; Герасимова Любовь Анатольевна	751
	:85:3У2			450

*2. Таблицу Тома III: Ведомость образуемых земельных участков (постоянный отвод) из незарегистрированных земель внутри поселения изложить в следующей редакции:*

Обозначение	Вид разрешенного использования	Категория земель	Площадь по проекту
:3У1	для эксплуатации и содержания автомобильной дороги	Земли промышленности, энергетики, транспорта, связи, радиовещания, телевидения, информатики, земли для обеспечения космической деятельности, земли обороны, безопасности и земли иного специального назначения	112
			362
			227
			379
			543
			318
			189
			211
:3У2	:3У2		5215

Взам. Инв. №	
Подпись и дата	
Инв. № подл.	

Изм.	Кол.уч.	Лист	№ док.	Подпись	Дата	Лист
						6

:ЗУ3	:ЗУ3(1)	2049
	:ЗУ3(2)	89
	:ЗУ3(3)	625
	:ЗУ3(4)	811
	:ЗУ3(5)	1859
	:ЗУ3(6)	115
	:ЗУ3(7)	219
	:ЗУ3(8)	549
	:ЗУ3(9)	4479
	:ЗУ3(10)	286
	:ЗУ3(11)	10666
	:ЗУ3(12)	536
	:ЗУ3(13)	479
:ЗУ4	:ЗУ4(1)	28
	:ЗУ4(2)	270
	:ЗУ4(3)	254
:ЗУ5	:ЗУ5(1)	1894
	:ЗУ5(2)	1730
	:ЗУ5(3)	451
:ЗУ6	:ЗУ6	324
:ЗУ7	:ЗУ7(1)	304
	:ЗУ7(2)	25
	:ЗУ7(3)	52
	:ЗУ7(4)	229
	:ЗУ7(5)	184
:ЗУ8	:ЗУ8(1)	520
	:ЗУ8(2)	1293
	:ЗУ8(3)	187
	:ЗУ8(4)	170
	:ЗУ8(5)	713

**3. Название Таблицы Тома III: «Ведомость образуемых земельных участков (постоянный отвод) из земель, находящихся в собственности ГУ «Управление дорожного хозяйства Брянской области» (учтенных в ЕГРН): изложить в следую-**

Взам. Инв. №

Подпись и дата

Инв. № подл.

							Лист
							7
Изм.	Кол.уч.	Лист	№ док.	Подпись	Дата		

щей редакции: «Ведомость образуемых земельных участков (постоянный отвод) из земель, находящихся в постоянном бессрочном пользовании Казенного учреждения "Управление автомобильных дорог Брянской области».

4. Таблицу Тома III: Ведомость образуемых земельных участков (постоянный отвод) из земель, находящихся в собственности (учтенных в ЕГРН):

Кадастровый номер земельного участка	Обозначение земельного участка	Категория земель**	Разрешенное использование*	Площадь, м2
32:07:0130202:18	:18:ЗУ1	Земли сельскохозяйственного производства	Для ведения сельскохозяйственного производства	1307
	:18:ЗУ2			3041
32:07:0130201 :85	:85:ЗУ1			751
	:85:ЗУ2			450

\*Разрешенное использование указано в соответствии с классификатором видов разрешенного использования, утвержденного Приказом Минэкономразвития от 01.09.2014г. №540. Указанное разрешенное использование возможно применять только после внесения необходимых изменений в «Правила землепользования и застройки Лопушского сельского поселения Выгоничского района Брянской области». До внесения изменений следует применять разрешенное использование земельных участков в соответствии с ПЗЗ – «проезжая часть».

5. **Предложение** - Данные части земельных участков подлежат изъятию в порядке, предусмотренном законодательством РФ. – **исключить**.

6. Таблицу Тома III: Ведомость образуемых земельных участков из неразграниченных земель внутри поселения изложить в следующей редакции:

№ п/п	Номер кадастрового квартала	Обозначение образуемого земельного участка	Адрес (местоположение)	Категория земель/ Разрешенное использование* (код)	Площадь земельного участка (м2)
1	32:07:0090501	:ЗУ1(1)	Брянская обл., Жирятинский район, с.Воробейня		112
2		:ЗУ1(2)			362
3		:ЗУ1(3)			227
4		:ЗУ1(4)			379
5		:ЗУ1(5)			543
6		:ЗУ1(6)			318
7		:ЗУ1(7)			189
8		:ЗУ1(8)			211
9	32:07:0110206	:ЗУ2 :ЗУ2	Брянская обл., Жирятинский район	Земли промышленности, энергетики, транспорта, связи, радиовещания, телевидения, информати-	5215
10	32:07:0000000	:ЗУ3(1)	Брянская обл., Жирятинский район		2049
11		:ЗУ3(2)			89

Взам. Инв. №	
Подпись и дата	
Инв. № подл.	

Изм.	Кол.уч.	Лист	№ док.	Подпись	Дата

12			:ЗУ3(3)	ки, земли для обеспечения космической деятельности, земли обороны, безопасности и земли иного специального назначения/ Общее пользование территории(12.0)	625	
13			:ЗУ3(4)		811	
14			:ЗУ3(5)		1859	
15			:ЗУ3(6)		115	
16			:ЗУ3(7)		219	
17			:ЗУ3(8)		549	
18			:ЗУ3(9)		4479	
19			:ЗУ3(10)		286	
20			:ЗУ3(11)		10666	
21			:ЗУ3(12)		536	
22			:ЗУ3(13)		479	
23	32:07:0110208	:ЗУ4	:ЗУ4(1)		Брянская обл., Жирятинский район	28
24			:ЗУ4(2)			270
25			:ЗУ4(3)	254		
26	32:07:0130102	:ЗУ5	:ЗУ5(1)	Брянская обл., Жирятинский район	1894	
27			:ЗУ5(2)		1730	
28			:ЗУ5(3)		451	
29	32:07:0130101	:ЗУ6	:ЗУ6	Брянская обл., Жирятинский рай-	324	
30	32:07:0121001	:ЗУ7	:ЗУ7(1)	Брянская обл., Жирятинский район, п.Новосоветский	304	
31			:ЗУ7(2)		25	
32			:ЗУ7(3)		52	
33			:ЗУ7(4)		229	
34			:ЗУ7(5)		184	
35	32:07:0130201	:ЗУ8	:ЗУ8(1)	Брянская обл., Жирятинский район, п.Новосоветский	520	
36			:ЗУ8(2)		1293	
37			:ЗУ8(3)		187	
42			:ЗУ8(4)		170	
43			:ЗУ8(5)		713	

\*Разрешенное использование указано исходного земельного участка. После проведения кадастровых работ требуется изменение разрешенного использования образуемого земельного участка на разрешенное использование, указанное в ПЗЗ – «проезжая часть». После внесения необходимых изменений в «Правила землепользования и застройки Лопушского сельского поселения Выгоничского района Брянской области» возможно применение разрешенного использования в соответствии с классификатором видов разрешенного использования, утвержденного Приказом Минэкономразвития от 01.09.2014г. №540 – «Автомобильный транспорт(7.2)».

\*\*После проведения кадастровых работ требуется перевод из категории земель «Земли сельскохозяйственного производства» в категорию «Земли промышленности, энергетики, транспорта, связи, радиовещания, телевидения, информатики, земли для обеспечения космической деятельности, земли обороны, безопасности и земли иного специального назначения».

### 7. Выводы изложить в следующей редакции

В рамках данного проекта межевания территории:

Взам. Инв. №	
Подпись и дата	
Инв. № подл.	

Изм.	Кол.уч.	Лист	№ док.	Подпись	Дата



1. Сохраняются в исходных границах земельные участки: 32:07:0090501:210, 32:07:0110208:32, 32:07:0121001:46 – общей площадью 74346 кв.м.;
2. Подлежат исправлению реестровой ошибки 32:07:0130102:64 и 32:07:0130201:81 – общей площадью в границах полосы отвода 94698 кв.м., а также земельные участки с кадастровыми номерами 2:07:0130201:1, 32:07:0130201:98, 32:07:0130202:18, 32:07:0130201:85.
3. Образовываются земельные участки из земель находящихся в собственности КУ «Управление автомобильных дорог Брянской области», предоставленных для эксплуатации и содержания автомобильных дорог: 32:07:0130307:22 и 32:07:0130201:82 - входят в состав единого землепользования 32:07:0000000:92 (общая площадь – 350кв.м.);
4. Образовываются земельные участки из неразграниченных земель общей площадью – 38945кв.м;
5. Образовываются земельные участки из земель находящихся в частной собственности общей площадью – 5549кв.м.

**8. Внести изменения в графическую часть проектной документации (Листы 7-11 Тома III).**

**9. Внести изменения в ведомость координат поворотных точек земельных участков (постоянный отвод) (Том III)**

**:ЗУЗ(1)- 2049м2**

Координаты, м	
Х	У
482177.14	1318470.81
482510.96	1318667.52
482694	1318776.91
482849.3	1318871.87
482995.31	1318960.42
483079.7	1319011.1
483007.39	1318968.14

Взам. Инв. №	Подпись и дата	Инв. № подл.							Лист
									10
Изм.	Кол.уч.	Лист	№ док.	Подпись	Дата				

482963.69	1318942.45
482926.43	1318920.16
482900.1	1318903.78
482842.29	1318868.75
482794.87	1318840.54
482776.7	1318829.59
482723.33	1318797.08
482701.37	1318784.2
482658.16	1318759.32
482627.06	1318739.51
482595.19	1318720.12
482573.26	1318706.76
482532.61	1318683.89
482488.4	1318658.52
482459.01	1318640.13
482394.84	1318601.32
482349.03	1318574.66
482283.16	1318536.81
482216.83	1318497.7
482197.46	1318485.32

:ЗУЗ(9)- 4479м2

Координаты, м	
X	Y
484304.28	1319598.96
484304.6	1319624.07
484304.68	1319647.62
484304.35	1319666.66
484303.83	1319680.8
484302.82	1319692.29
484302.17	1319695.94
484298.53	1319714.51
484291.93	1319739.84
484299.39	1319706.33
484301.82	1319675.15
484302.88	1319650.18
484301.39	1319629.24
484302.7	1319569.68
484299.94	1319495.79
484300.14	1319445.65
484303.03	1319397.43
484309.53	1319339.89
484325.97	1319254.05
484319.49	1319248.47
484321.6	1319241.68
484329.6	1319239.38
484332.61	1319228.77

Изн. № подл.	Подпись и дата	Взам. Изв. №

Изм.	Кол.уч.	Лист	№ док.	Подпись	Дата

Лист

11

484345.14	1319171.64
484349.52	1319151.1
484360.48	1319102.32
484371.71	1319053.6
484373.75	1319032.94
484383.37	1318994.1
484389.53	1318954.92
484398.25	1318915.44
484404.9	1318896.46
484407.72	1318876.58
484413.57	1318865.68
484414.39	1318862.06
484416.74	1318851.21
484419.89	1318847.84
484423.09	1318830.02
484433.29	1318785.1
484444.86	1318736.45
484449.89	1318711.96
484455.11	1318687.52
484453.98	1318683.36
484456.82	1318672.51
484459.18	1318669.03
484470.78	1318624.53
484484.91	1318576.58
484499.19	1318532.16
484508.42	1318508.94
1484520.66	1318470.5
484527.85	1318452.81
484528.09	1318452.23
484539.53	1318424.2
484563.93	1318367.93
484576.41	1318339.14
484602.25	1318286.67
484621.46	1318250.47
484632.66	1318228.12
484646.56	1318200.59
484651.87	1318195.92
484620.92	1318254.57
484576.61	1318344.58
484555.77	1318391.79
484533.81	1318444.74
484490.95	1318565.11
484465.32	1318654.4
484443.84	1318744.75
484402.56	1318926.21
484359.72	1319114.6
484329.64	1319248.44
484312.82	1319346.93
484305.6	1319419.47
484303.4	1319475.54

:3У3(12)- 536м2

Взам. Инв. №	
Подпись и дата	
Инв. № подл.	

Изм.	Кол.уч.	Лист	№ док.	Подпись	Дата

Лист

12

## Координаты, м

X	Y
484670.91	1318205.84
484665.23	1318210.84
484693.24	1318155.15
484750.61	1318038.58
484753.48	1318040.33
484722.71	1318100.95
484707.42	1318134.47
484683.84	1318178.56

:ЗУЗ(13)- 479м2

## Координаты, м

X	Y
484854.91	1317852.54
484848.12	1317853.15
484837.52	1317871.67
484827	1317892.86
484814.8	1317922.42
484790.43	1317964.96
484779.49	1317986.78
484768.32	1318011.96
484757.83	1318031.85
484755.75	1318030.56
484811.72	1317919.62
484846.76	1317849.65

:ЗУ5(2)=1730м2

## Координаты, м

X	Y
482647.45	1318725.22
482670.19	1318737.35
482698.59	1318754.17
482774.07	1318798.48
482992.3	1318935.46
483152.34	1319027.83
483167.95	1319038.53
483183.07	1319055.75
483195.16	1319074.51
483208.31	1319095.08

Изн. № подл.	Подпись и дата	Взам. Инв. №

Изм.	Кол.уч.	Лист	№ док.	Подпись	Дата

Лист

13

483220.86	1319117.43
483197.08	1319082.49
483177.41	1319055.12
483157.22	1319035.86
483114.36	1319008.25
482894.09	1318877.48

32:07:0130102:64

Координаты, м	
X	Y
481909.67	1318282.79
481921.11	1318304.14
481927.05	1318315.2
482066.59	1318404.12
482177.14	1318470.81
482510.96	1318667.52
482694	1318776.91
482849.3	1318871.87
482995.31	1318960.42
483079.7	1319011.1
483138.16	1319047.12
483150.28	1319056.7
483164.39	1319071.94
483179.15	1319092.12
483205.85	1319134.39
483231.62	1319177.24
483244.24	1319198.82
483297.38	1319283.53
483322.7	1319326.65
483335.35	1319348.2
483372.38	1319408.74
483405.78	1319457.64
483408.02	1319463.2
483408.96	1319465.11
483409.81	1319464.56
483425.04	1319454.84
483426.19	1319454.11
483421.79	1319447.42
483406.59	1319423.6
483385.53	1319390.6
483277.24	1319211.77
483267.45	1319193.54
483245.49	1319160.07
483232.47	1319137.53
483220.86	1319117.43
483197.08	1319082.49

Инва. № подл.	Подпись и дата	Взам. Инв. №

Изм.	Кол.уч.	Лист	№ док.	Подпись	Дата

483177.41	1319055.12
483157.22	1319035.86
483114.36	1319008.25
482894.09	1318877.48
482647.45	1318725.22
482622.81	1318710.61
482594.03	1318693.82
482572.63	1318680.89
482550.91	1318668.52
482510.47	1318647.21
482141.21	1318428.76
481927.18	1318293.93

Инва. № подл.	Подпись и дата	Взам. Инв. №

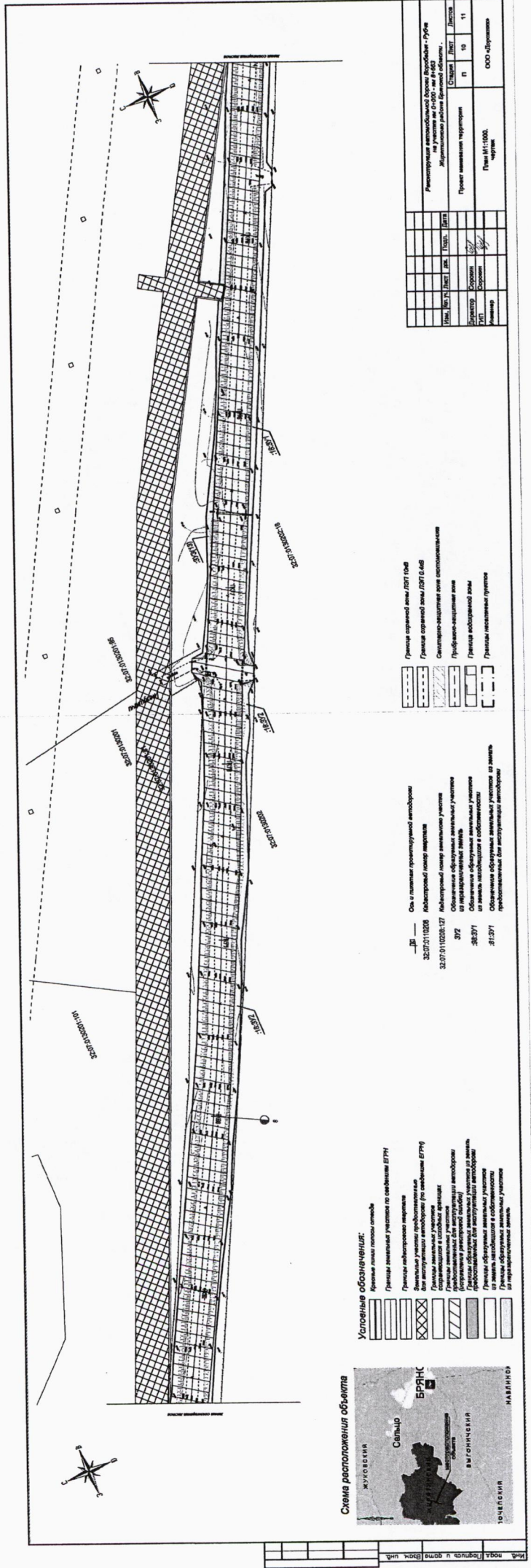
Изм.	Кол.уч.	Лист	№ док.	Подпись	Дата

Лист

15


## Графическая часть

Инв. № подл.	Подпись и дата	Взам. Инв. №						
Изм.	Кол.уч.	Лист	№ док.	Подпись	Дата			
						Лист	16	



**Условные обозначения:**

- Границы земельных участков по сведениям ЕГРН
- Границы кадастровых участков
- Границы земельных участков для планируемой автомобильной дороги
- Границы земельных участков, занятых объектами недвижимости
- Границы земельных участков, занятых объектами недвижимости, принадлежащими на праве собственности физическим лицам
- Границы объектов недвижимого имущества, принадлежащих на праве собственности физическим лицам
- Границы объектов недвижимого имущества, принадлежащих на праве собственности юридическим лицам
- Границы объектов недвижимого имущества, принадлежащих на праве собственности государству
- Границы объектов недвижимого имущества, принадлежащих на праве собственности муниципальным образованиям
- Границы объектов недвижимого имущества, принадлежащих на праве собственности иным юридическим лицам



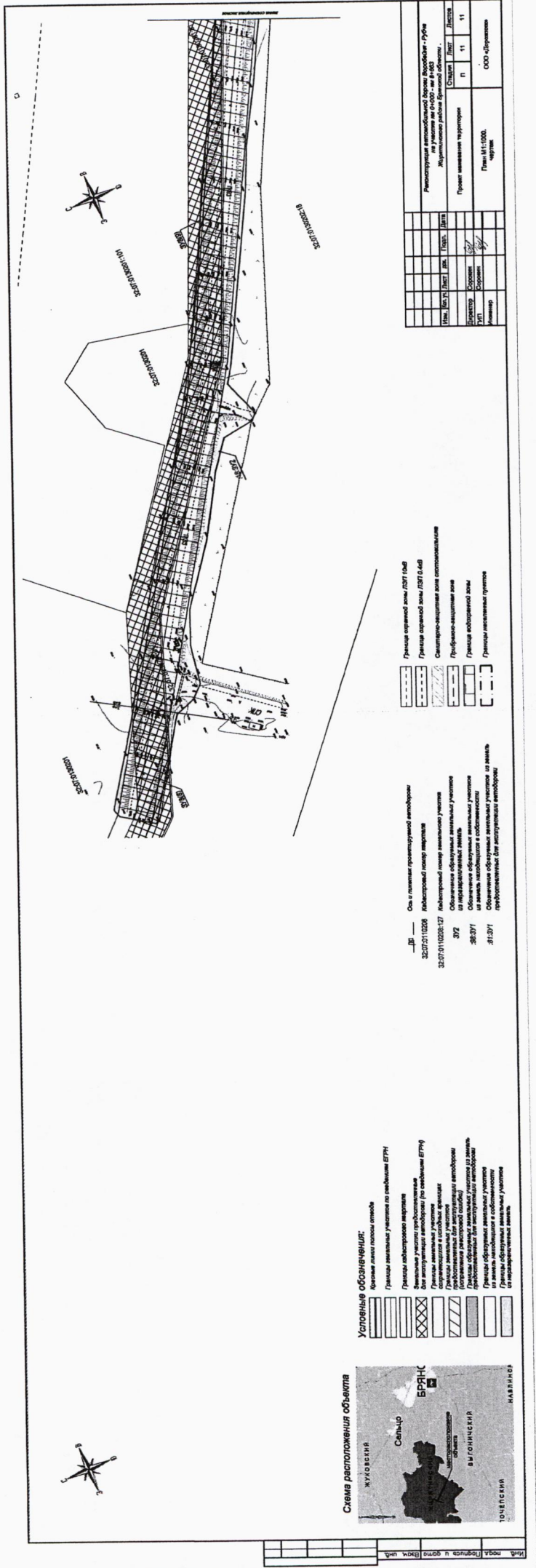
- Границы охранной зоны ЛЭП 10кВ
- Границы охранной зоны ЛЭП 0.4кВ
- Самостоятельно выделенные земельные участки
- Приблизительные линии
- Границы охранных зон
- Границы населенных пунктов

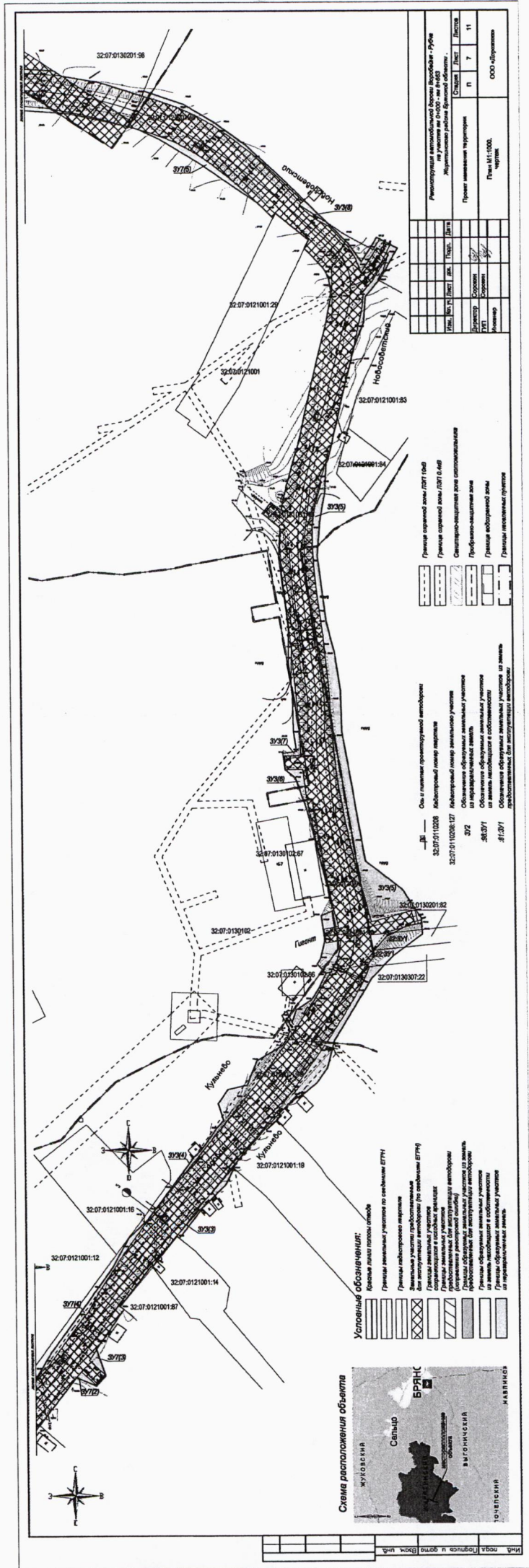
- Ось и линия проектной автомобильной дороги
- Кадатровый номер участка
- Обозначение образуемых земельных участков
- Обозначение земельных участков, занятых объектами недвижимости, принадлежащими на праве собственности физическим лицам
- Обозначение образуемых земельных участков, принадлежащих на праве собственности юридическим лицам
- Обозначение образуемых земельных участков, принадлежащих на праве собственности государству
- Обозначение образуемых земельных участков, принадлежащих на праве собственности муниципальным образованиям
- Обозначение образуемых земельных участков, принадлежащих на праве собственности иным юридическим лицам

Имя, № п/п, Дата	Имя, № п/п, Дата	Имя, № п/п, Дата	Имя, № п/п, Дата	Имя, № п/п, Дата	Имя, № п/п, Дата
Имя, № п/п, Дата	Имя, № п/п, Дата	Имя, № п/п, Дата	Имя, № п/п, Дата	Имя, № п/п, Дата	Имя, № п/п, Дата
Имя, № п/п, Дата	Имя, № п/п, Дата	Имя, № п/п, Дата	Имя, № п/п, Дата	Имя, № п/п, Дата	Имя, № п/п, Дата

Разработчик: ООО «Брянск-град»  
Утвержден: \_\_\_\_\_  
Исполнитель: \_\_\_\_\_








- Условные обозначения:**
- Границы земельных участков по сведениям ЕГРН
  - Земельные участки, предоставленные для размещения объектов капитального строительства
  - Границы земельных участков, предоставленные для размещения объектов капитального строительства
  - Границы земельных участков, предоставленные для размещения объектов капитального строительства
  - Границы земельных участков, предоставленные для размещения объектов капитального строительства
  - Границы земельных участков, предоставленные для размещения объектов капитального строительства
  - Границы земельных участков, предоставленные для размещения объектов капитального строительства

- Ось и линия проекционной автодороги
- 32:07:0130201:02:07 — Кадастровый номер территории
- 32:07:0130201:17 — Кадастровый номер земельного участка
- 32:07:0130201:22 — Кадастровый номер земельного участка
- 32:07:0130201:32 — Кадастровый номер земельного участка
- 32:07:0130201:37 — Кадастровый номер земельного участка
- 32:07:0130201:38 — Кадастровый номер земельного участка
- 32:07:0130201:39 — Кадастровый номер земельного участка

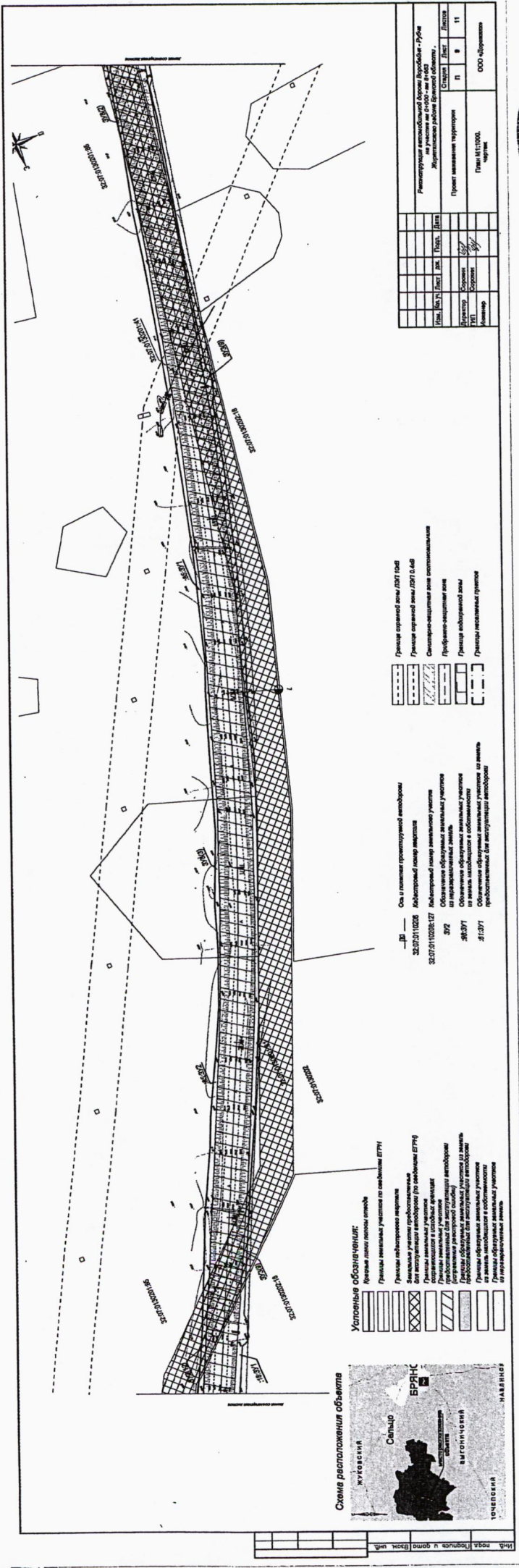
- Границы охранной зоны ЛЭП 10 кВ
- Границы охранной зоны ЛЭП 0,4 кВ
- Санитарно-защитная зона объектов капитального строительства
- Прибрежно-защитная зона
- Границы охранной зоны
- Границы охранной зоны
- Границы охранной зоны

Реконструкция автомобильной дороги в населенном пункте Козьмодемьянском Московской области на участке от пересечения с улицей Новосельская до пересечения с улицей Кузнецкое.					
ЭТАП	№ Л.С.	Лист	Из	Листов	Датум
Проект	1	1	1	1	11
Дизайнер	С.В. Смирнов	С.В. Смирнов	С.В. Смирнов	С.В. Смирнов	С.В. Смирнов
Инженер	С.В. Смирнов	С.В. Смирнов	С.В. Смирнов	С.В. Смирнов	С.В. Смирнов
Проект подготовлен в ООО «Программ»					
Черт. № 1:1000					



Фирма	№ документа	Дата	Исполнитель	Утвержден	Дата





- Условные обозначения:**
- Котловина (lowland)
  - Границы земельных участков по сведениям ЕГРН
  - Границы объектов недвижимости
  - Земельные участки, предоставляемые для размещения объектов (for placement of objects)
  - Границы земельных участков, предоставляемых для размещения объектов (for placement of objects)
  - Границы объектов недвижимости, предоставляемых для размещения объектов (for placement of objects)
  - Границы объектов недвижимости, предоставляемых для размещения объектов (for placement of objects)
  - Границы объектов недвижимости, предоставляемых для размещения объектов (for placement of objects)

- ДТ — Оса и планировка проектируемой автодороги
- 32.07.01.0208:12 Кадстровый номер земельного участка
- 32.07.01.0208:17 Обременение земельных участков из муниципальной земель
- 3/2 Обременение земельных участков из муниципальной земель
- 38.371 Обременение земельных участков из муниципальной земель
- 41.371 Обременение земельных участков из муниципальной земель

- Границы охранной зоны ДНТ 0208
- Границы охранной зоны ДНТ 0.048
- Санитарно-защитная зона сельскохозяйственных объектов
- Прибрежно-защитная зона
- Границы водозащитной зоны
- Границы земельных участков

Ремонтно-строительная организация ООО «Брянск-Строй»		Лист № 1	
Проектная организация ООО «Брянск-Строй»		Лист № 1	
Изм. № 1	Изм. № 2	Изм. № 3	Изм. № 4
Директор	Специалист	Инженер	Инженер
И.И.И.	И.И.И.	И.И.И.	И.И.И.
Инженер	Инженер	Инженер	Инженер
И.И.И.	И.И.И.	И.И.И.	И.И.И.
Генплан № 1:1000		ООО «Брянск-Строй»	

