



ПРАВИТЕЛЬСТВО БРЯНСКОЙ ОБЛАСТИ

ПОСТАНОВЛЕНИЕ

от 14 октября 2019 г. № 477-п
г. Брянск

Об утверждении основной части проекта планировки территории, содержащей проект межевания территории, для размещения линейного объекта на реконструкцию автомобильной дороги «Брянск – Новозыбков» – Баклань – Котляково на участке км 0+000 – км 17+690 в Унечском и Почепском районах Брянской области

В соответствии с пунктом 2 статьи 42, пунктом 3 статьи 43, статьями 7, 45 Градостроительного кодекса Российской Федерации, согласно пункту 7 статьи 5 Закона Брянской области от 15 марта 2007 года № 28-З «О градостроительной деятельности в Брянской области» Правительство Брянской области

ПОСТАНОВЛЯЕТ:

1. Утвердить прилагаемую основную часть проекта планировки территории, содержащую проект межевания территории, для размещения линейного объекта на реконструкцию автомобильной дороги «Брянск – Новозыбков» – Баклань – Котляково на участке км 0+000 – км 17+690 в Унечском и Почепском районах Брянской области.
2. Опубликовать постановление на «Официальном интернет-портале правовой информации» (pravo.gov.ru).
3. Постановление вступает в силу после его официального опубликования.
4. Контроль за исполнением постановления возложить на заместителя Губернатора Брянской области Мокренко Ю.В.



А.В. Богомаз

Утверждена
постановлением Правительства
Брянской области
от 14 октября 2019 г. № 477-п

ОСНОВНАЯ ЧАСТЬ

проекта планировки территории, содержащая проект межевания территории,
для размещения линейного объекта на реконструкцию автомобильной дороги
«Брянск – Новозыбков» – Баклань – Котляково на участке км 0+000 –
км 17+690 в Унечском и Почепском районах Брянской области

Раздел 1. Проект планировки территории. Графическая часть

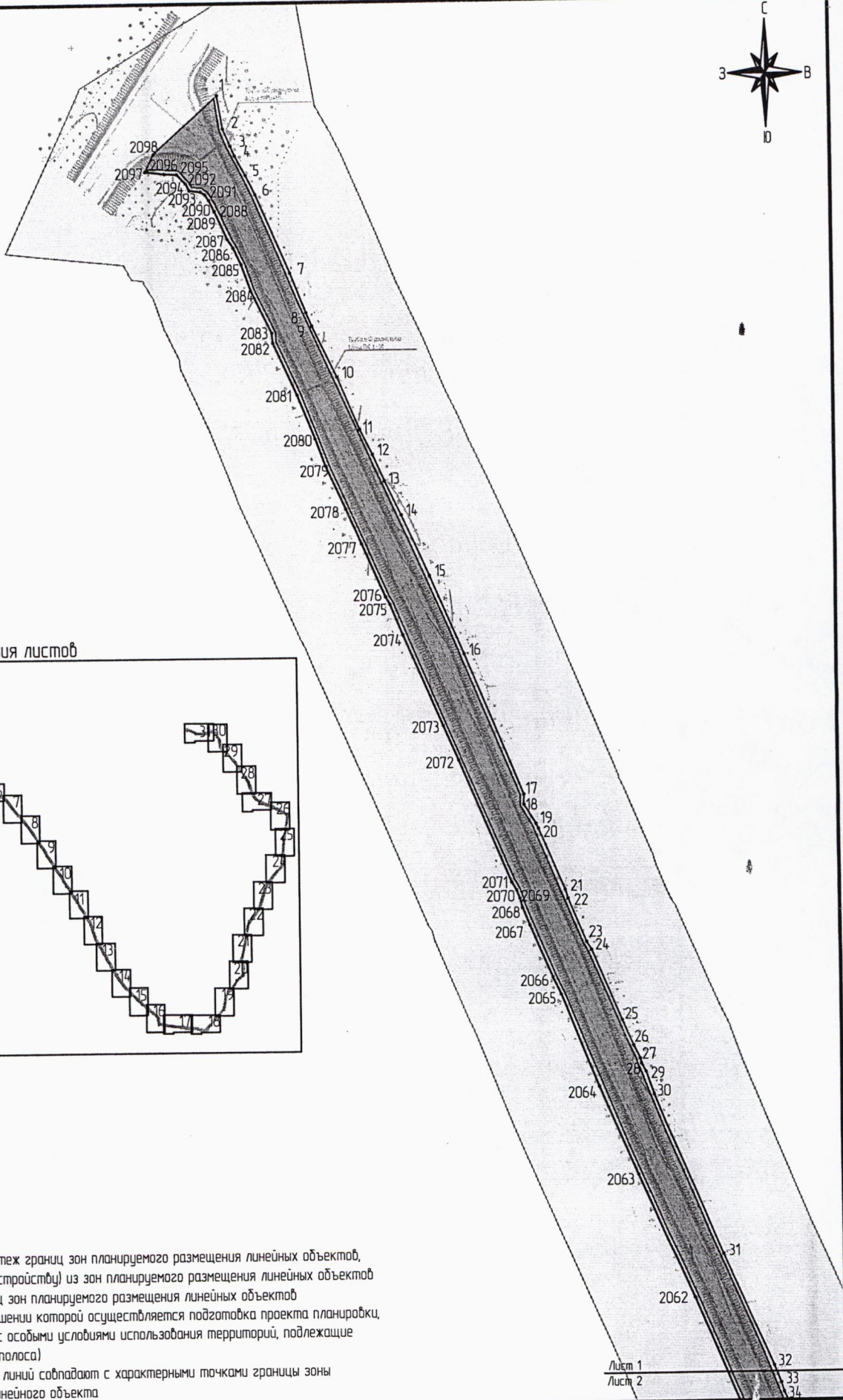
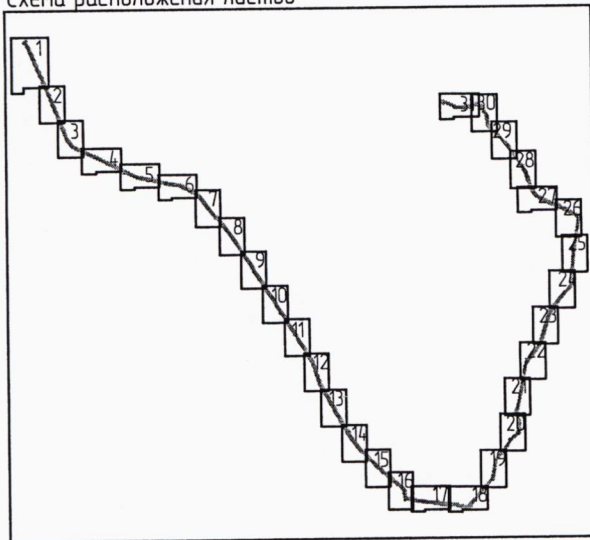


Схема расположения листов



Примечание

Чертеж красных линий и чертеж границ зон планируемого размещения линейных объектов, подлежащих переносу (перестройству) из зон планируемого размещения линейных объектов совмещен с чертежом границ зон планируемого размещения линейных объектов территории, в отношении которой осуществляется подготовка проекта планировки, совпадает с границей зоны с особыми условиями использования территорий, подлежащие установлению (придорожная полоса)
 Характерные точки красных линий совпадают с характерными точками границы зоны планируемого размещения линейного объекта

Условные обозначения

- граница размещения проектируемого объекта
- границы зон планируемого размещения объектов капитального строительства
- граница зон с особыми условиями использования территорий, подлежащие установлению (придорожная полоса)
- устанавливаемые красные линии

Изм.	Кол-во	Лист	№ док.	Подпись	Дата
Директор			Нестеренко		07.2019
ГИП			Белинин		07.2019

Чертеж границ зон планируемого размещения линейных объектов Масштаб 1:2000

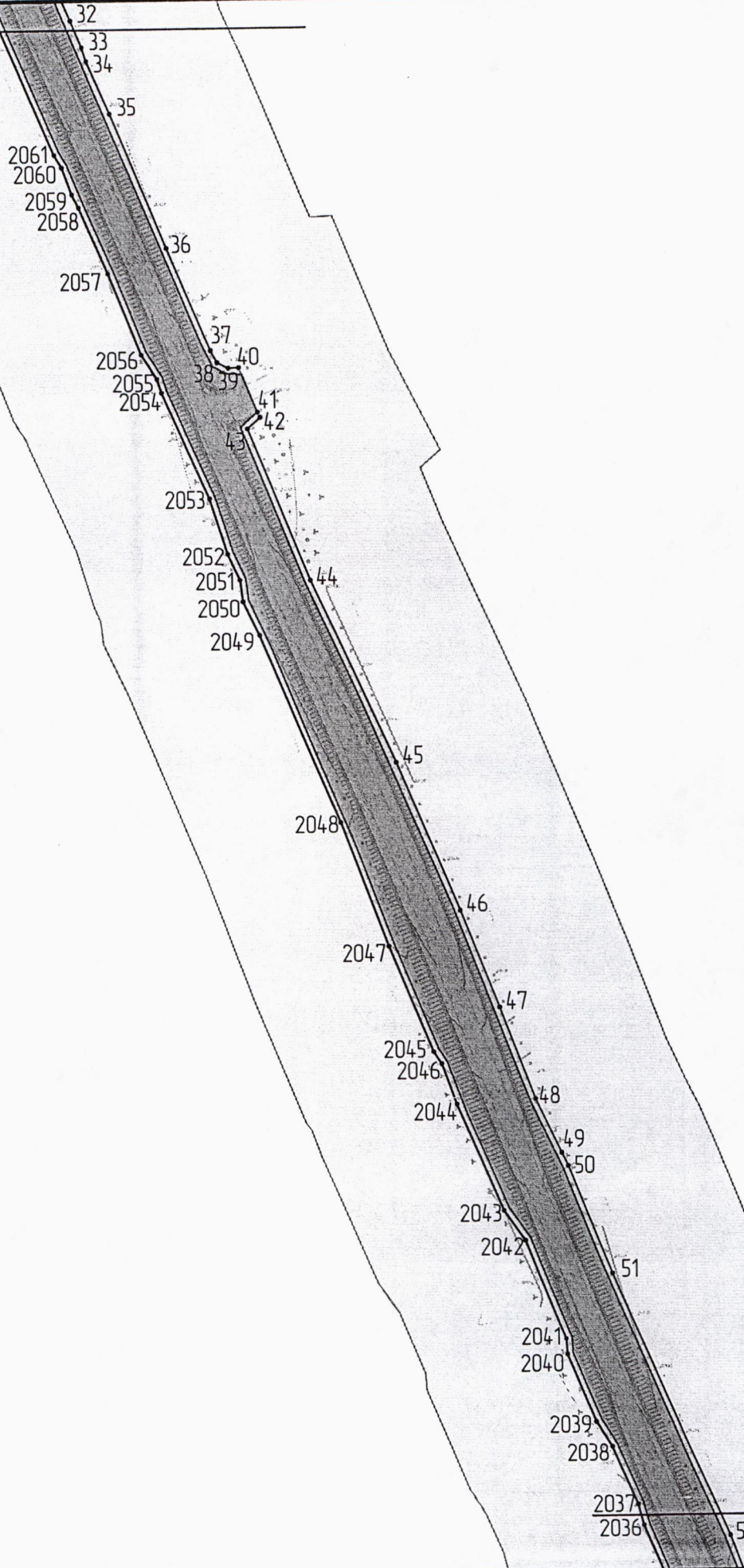
Реконструкция автомобильной дороги «Брянск-Новозыбков»-Баклань-Котляково на участке км 0+000 - км 17+690 в Унечском и Почепском районах Брянской области

Стадия	Лист	Листов
ППТ	1	31

ООО «Антарес плюс»

Создано	
Взач. инв. №	
Лист	
Инд. № подл.	

Лист 1
Лист 2

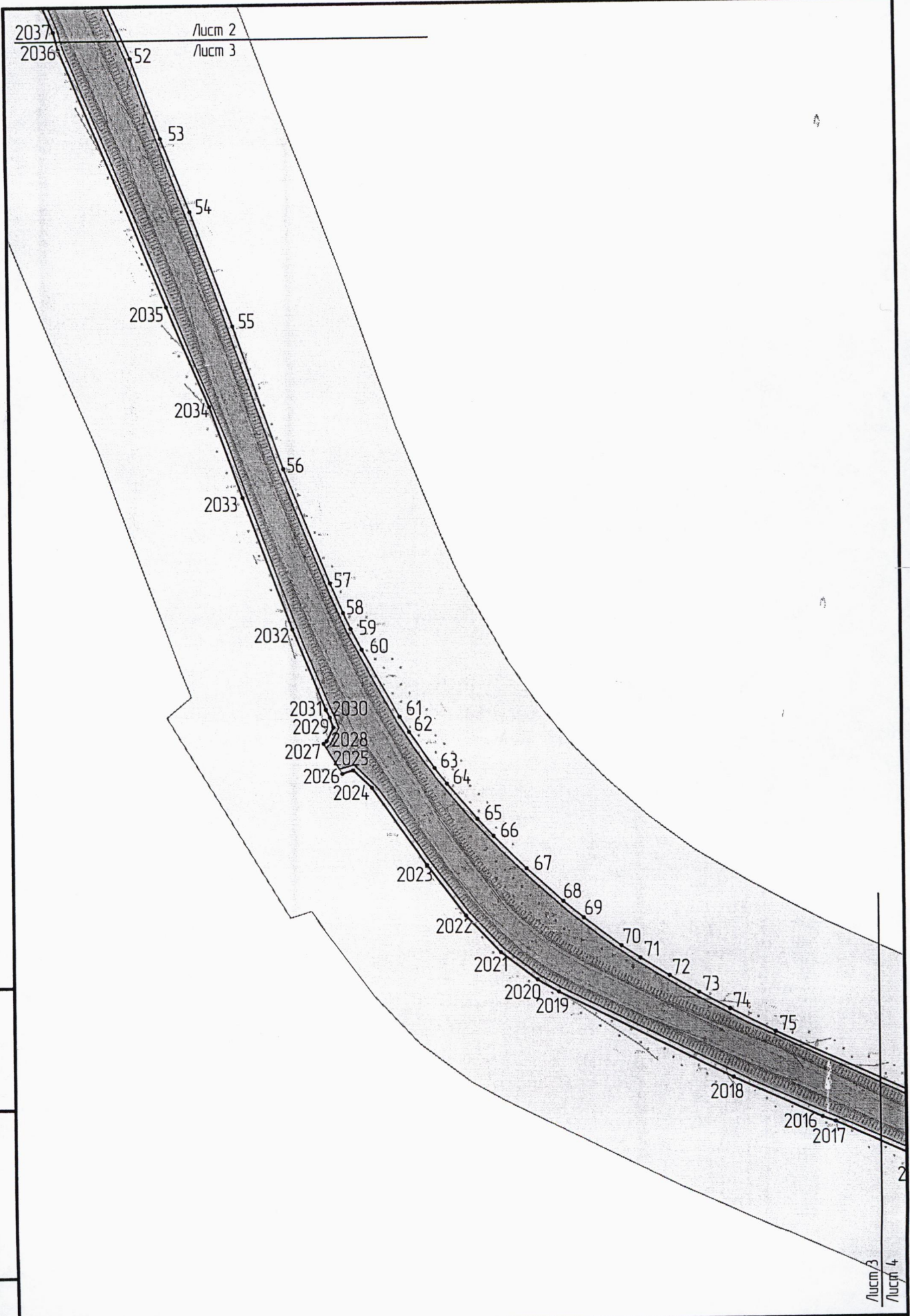


Инв. № подл.	Взам. инв. №
	Подп. и дата

Изм.	Кол.уч.	Лист	№ док.	Подпись	Дата

Чертеж границ зон планируемого размещения линейных объектов Масштаб 1:2000

Лист 2
Лист 3
Лист
2




Инд. № подл.	Подп. и дата	Взам. инб. №

Изм.	Кол.уч.	Лист	№ док.	Подпись	Дата

Чертеж границ зон планируемого размещения линейных объектов Масштаб 1:2000

Лист
3

Инв. № подл.	Подп. и дата	Взам. инв. №



Изм.	Кол.уч.	Лист	№ док.	Подпись	Дата

Чертеж границ зон планируемого размещения линейных объектов Масштаб 1:2000

Лист 4

Инв. № подл.	Подп. и дата	Взам. инв. №



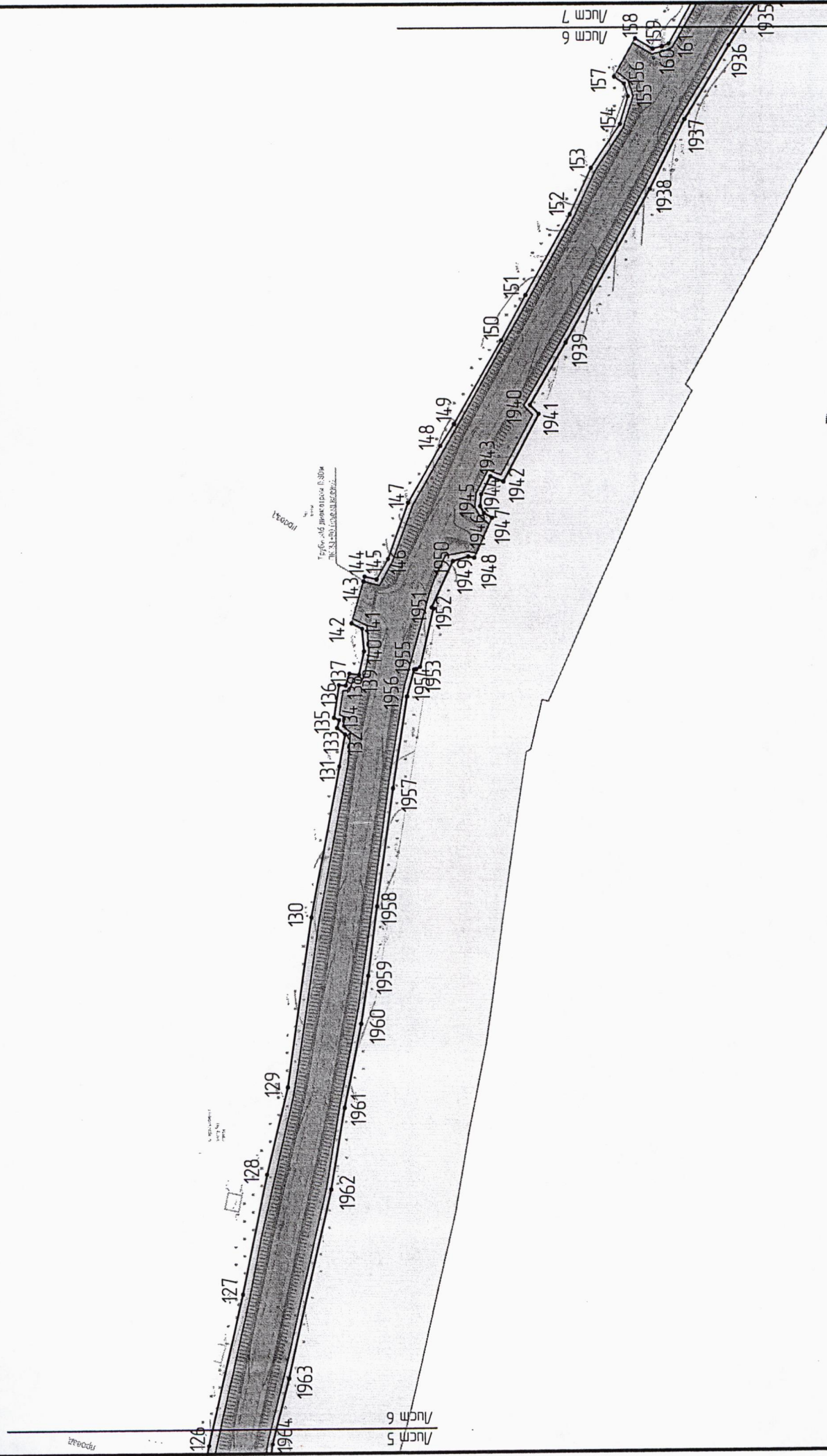
Лист 5
Лист 6

Лист		Лист		Лист		Лист		Лист		Лист	
Изм.	Кол.уч.	Лист	№ док.	Подпись	Дата						

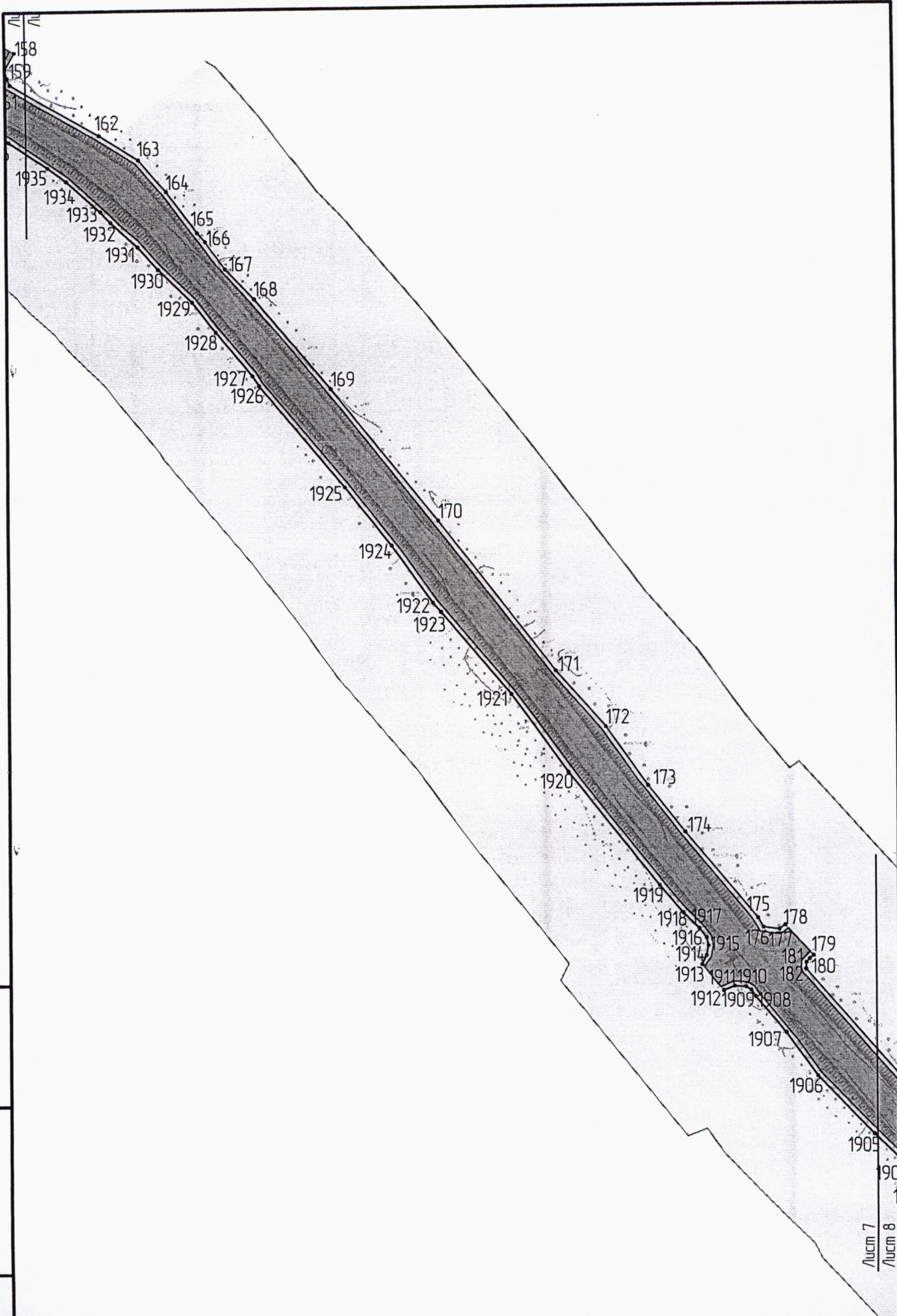
Чертеж границ зон планируемого размещения линейных объектов Масштаб 1:2000

Формат А4

Инф. № подл.	Подп. и дата	Взам. инф. №



Изм.		Кол.уч.	Лист	№ док.	Подпись	Дата
<p>Чертеж границ зон планируемого размещения линейных объектов Масштаб 1:2000</p>						<p>Лист 6</p>




Взам. инв. №	
Подп. и дата	
Инв. № подл.	

Изм.	Кол.уч.	Лист	№ док.	Подпись	Дата

Чертеж границ зон планируемого размещения линейных объектов Масштаб 1:2000

Лист 7

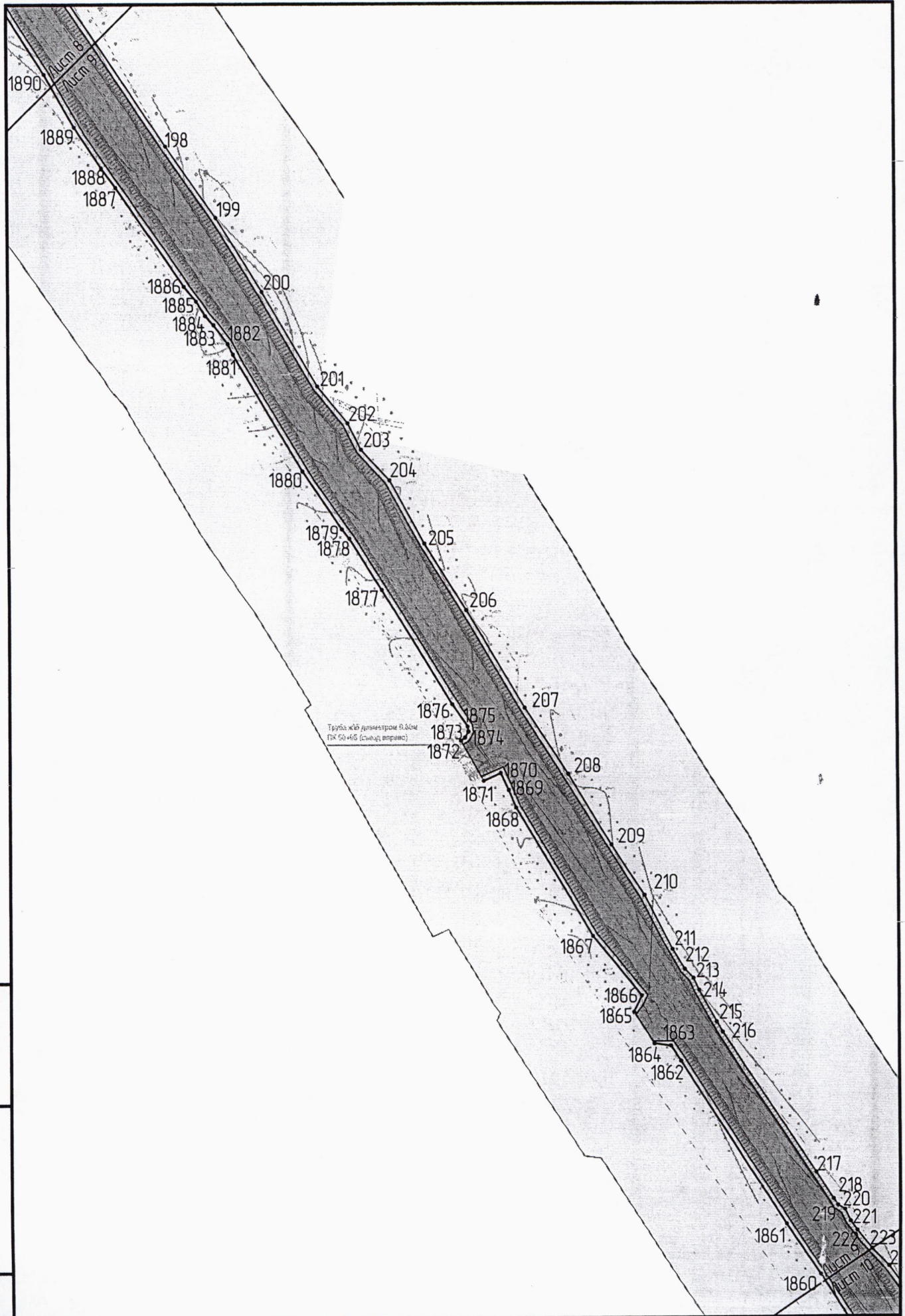


Взам. инв. №	
Подп. и дата	
Инв. № подл.	

Изм.	Кол.уч.	Лист	№ док.	Подпись	Дата

Чертеж границ зон планируемого размещения линейных объектов Масштаб 1:2000

Лист
8

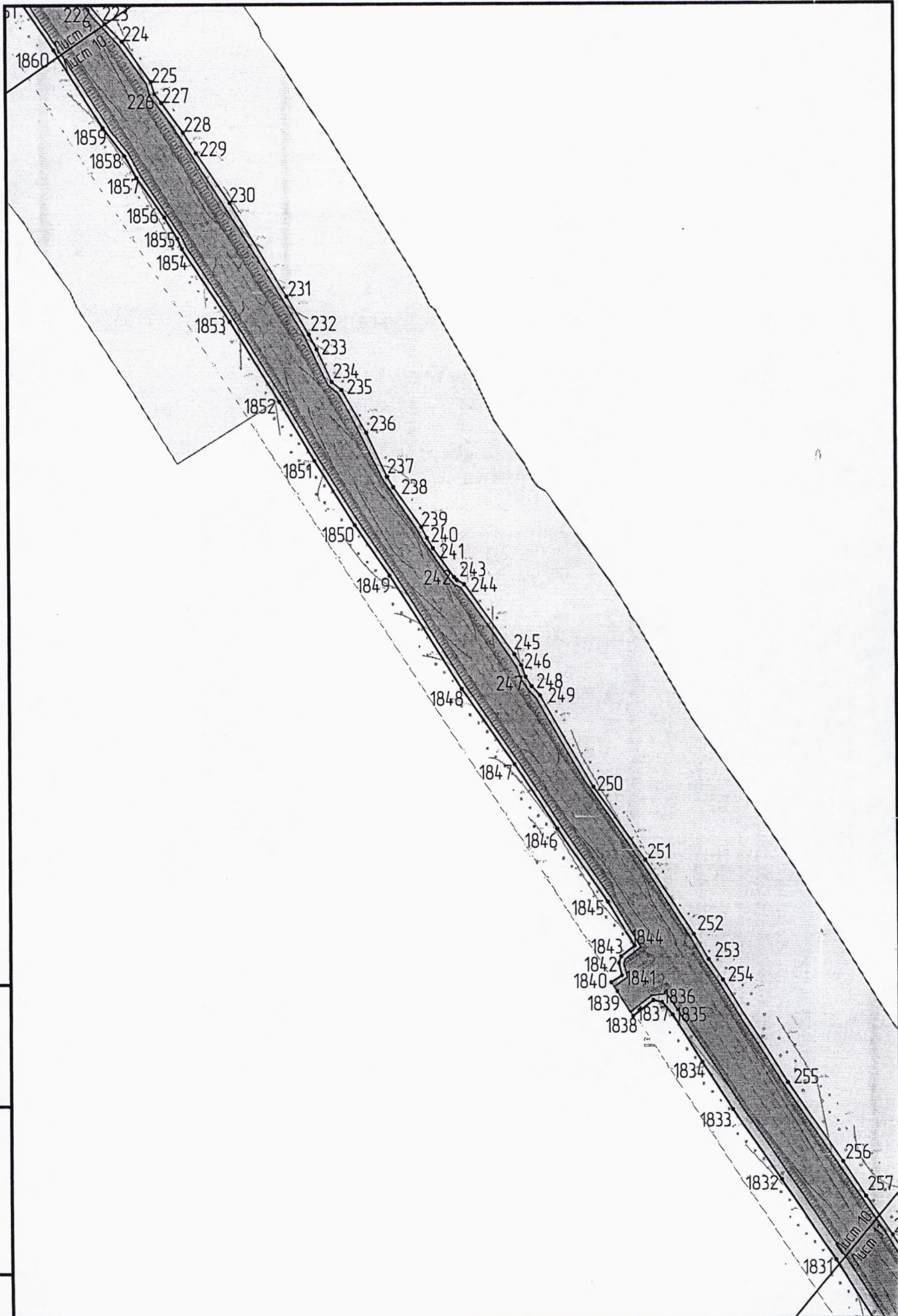


Взам. инв. №	
Подл. и дата	
Инв. № подл.	

Изм.	Кол.уч.	Лист	№ док.	Подпись	Дата

Чертеж границ зон планируемого размещения линейных объектов Масштаб 1:2000

Лист
9

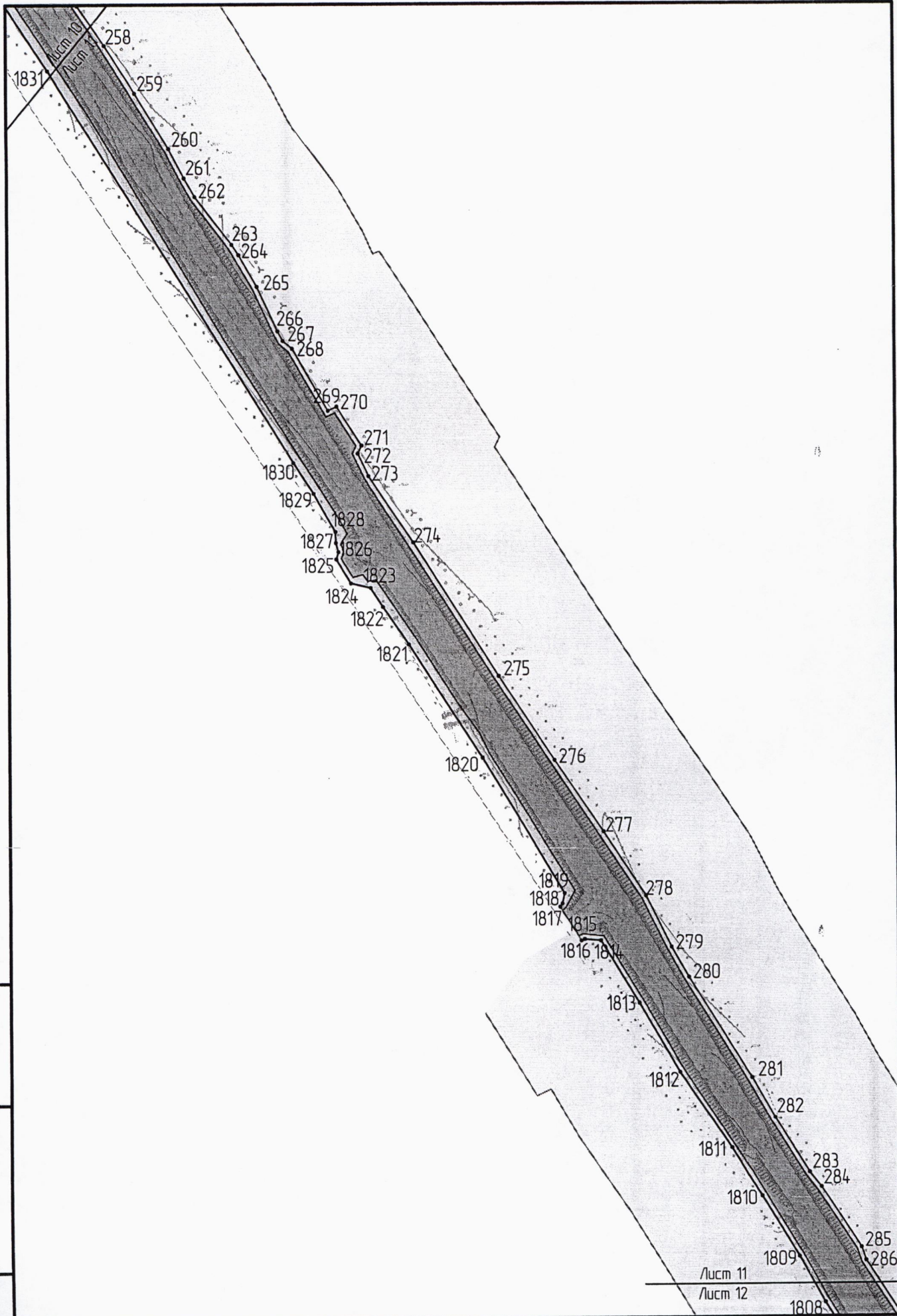


Инф. № подл.	Подл. и дата	Взам. инв. №

Изм.	Кол.уч.	Лист	№ док.	Подпись	Дата

Чертеж границ зон планируемого размещения линейных объектов Масштаб 1:2000

Лист
10

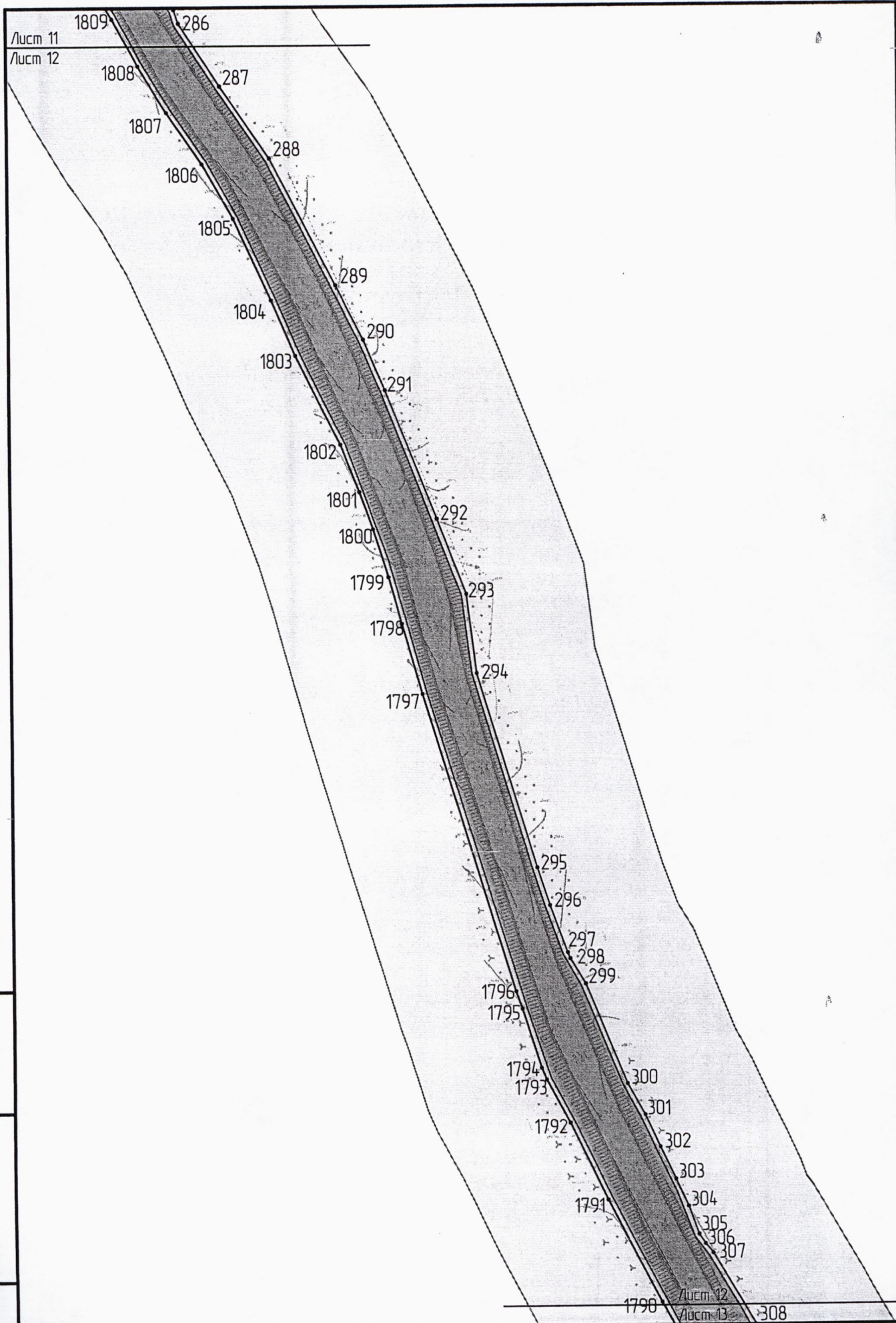


Взам. инб. №	
Подп. и дата	
Инб. № подл.	

Изм.	Кол.уч.	Лист	№ док.	Подпись	Дата

Чертеж границ зон планируемого размещения линейных объектов Масштаб 1:2000

Лист
11

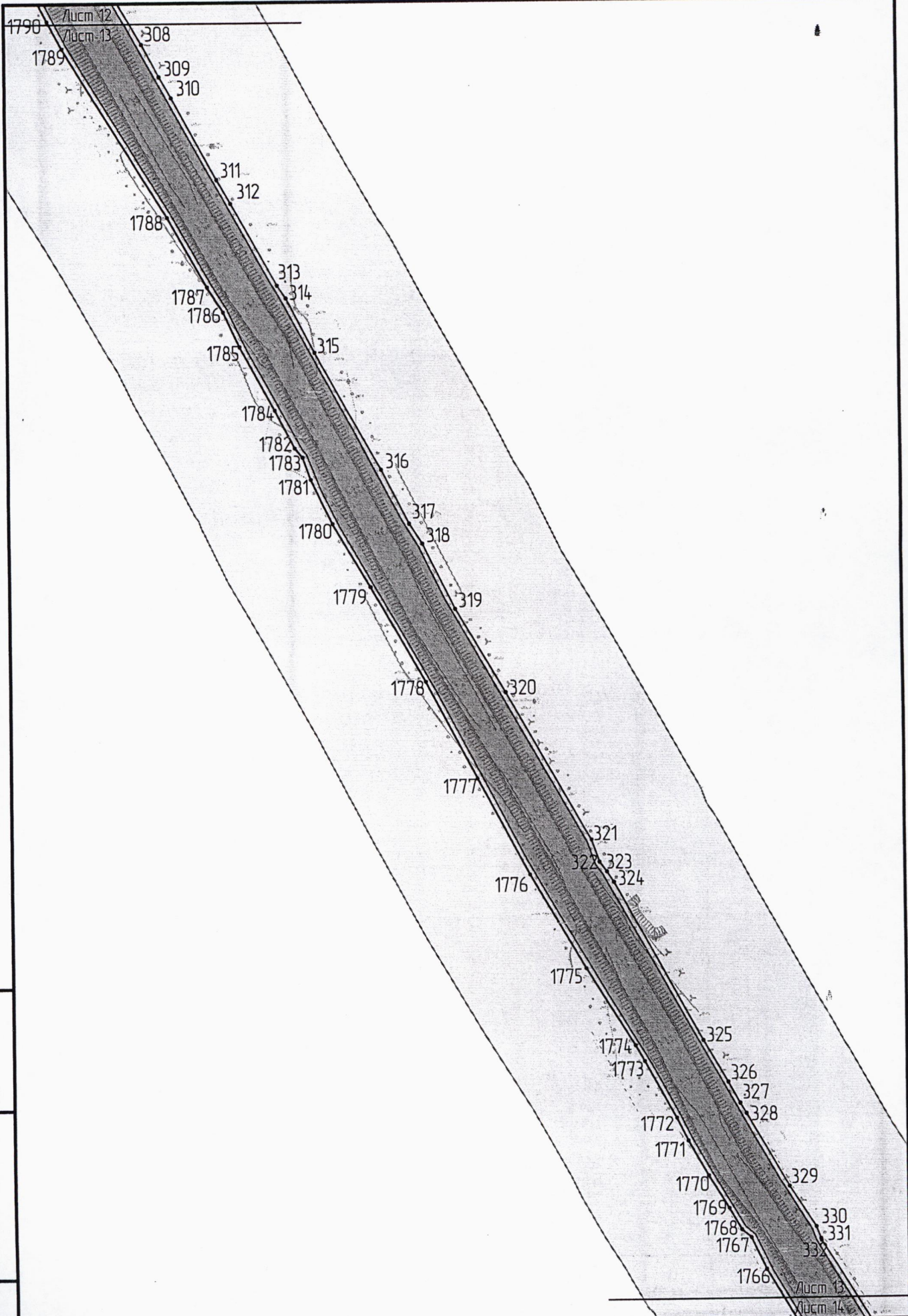


Взам. инв. №	
Подп. и дата	
Инв. № подл.	

Изм.	Кол.уч.	Лист	№ док.	Подпись	Дата

Чертеж границ зон планируемого размещения линейных объектов Масштаб 1:2000

Лист
12

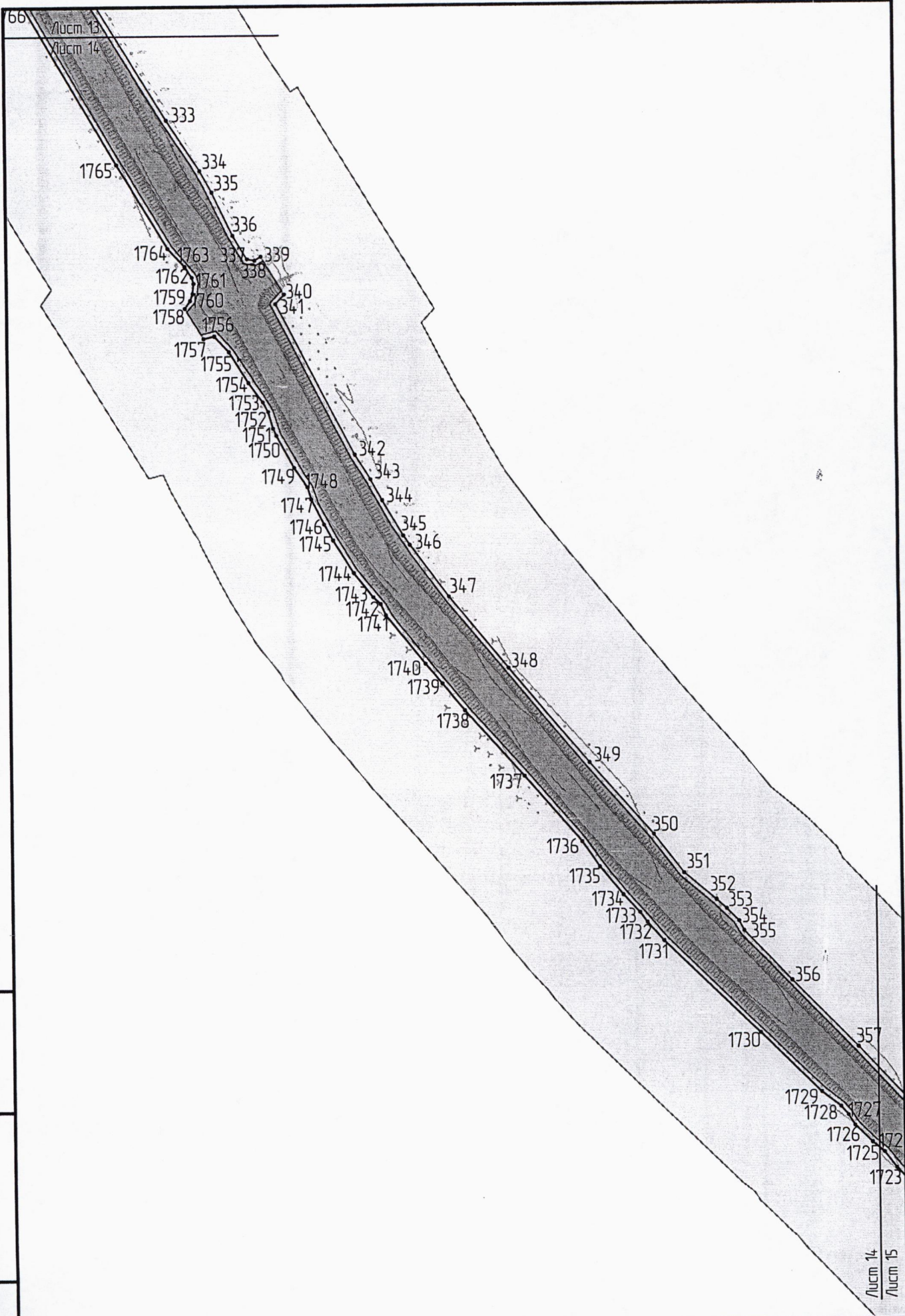


Взам. инв. №	
Подп. и дата	
Инв. № подл.	

Изм.	Кол.уч.	Лист	№ док.	Подпись	Дата

Чертеж границ зон планируемого размещения линейных объектов Масштаб 1:2000

Лист
13

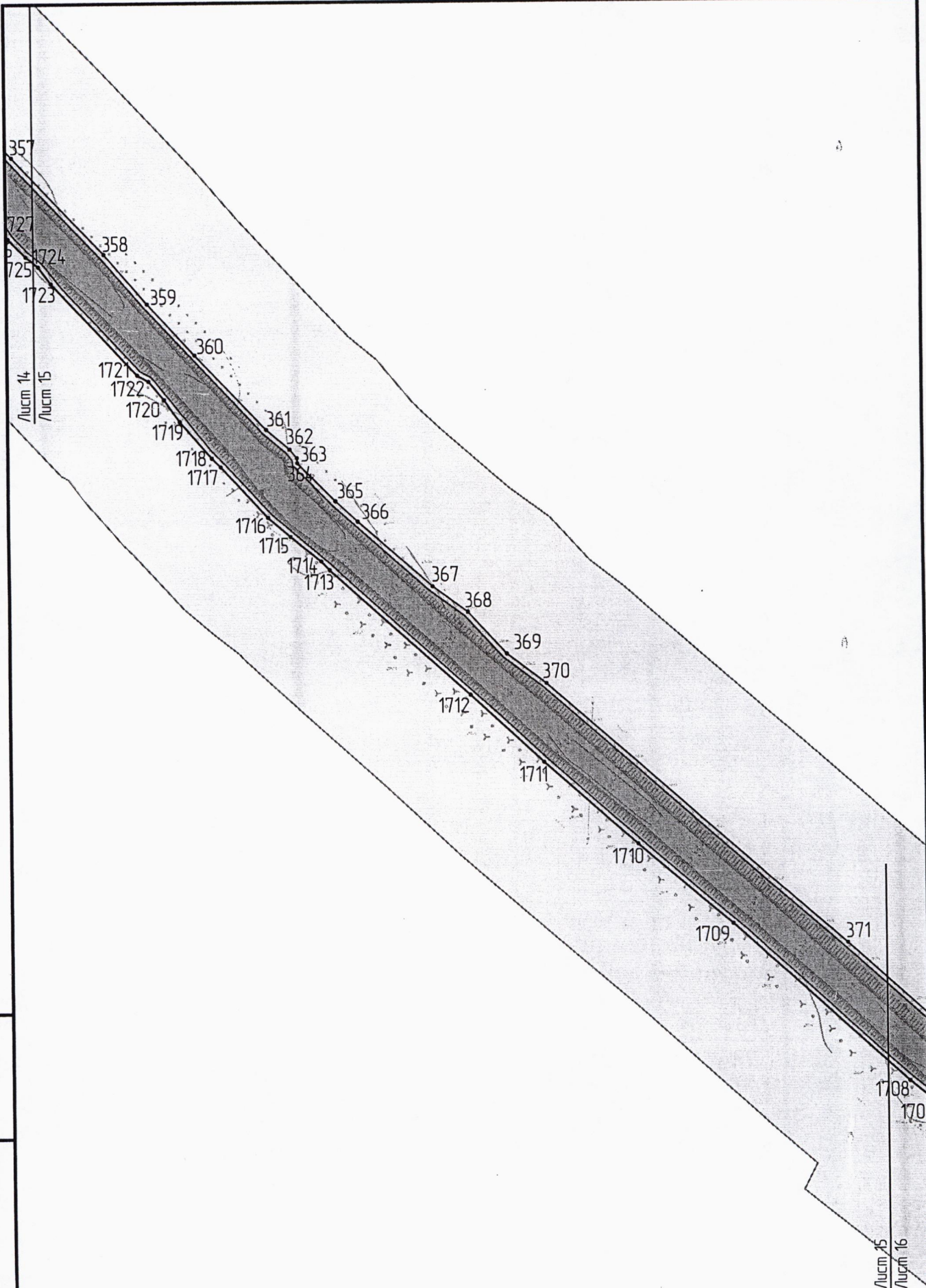


Инд. № подл.	Взам. инв. №
	Подп. и дата

Изм.	Кол.уч.	Лист	№ док.	Подпись	Дата

Чертеж границ зон планируемого размещения линейных объектов Масштаб 1:2000

Лист
14



Взам. инв. №	
Подп. и дата	
Инв. № подл.	

Изм.	Кол.уч.	Лист	№ док.	Подпись	Дата

Чертеж границ зон планируемого размещения линейных объектов Масштаб 1:2000

Лист
15



Лист 16
Лист 17

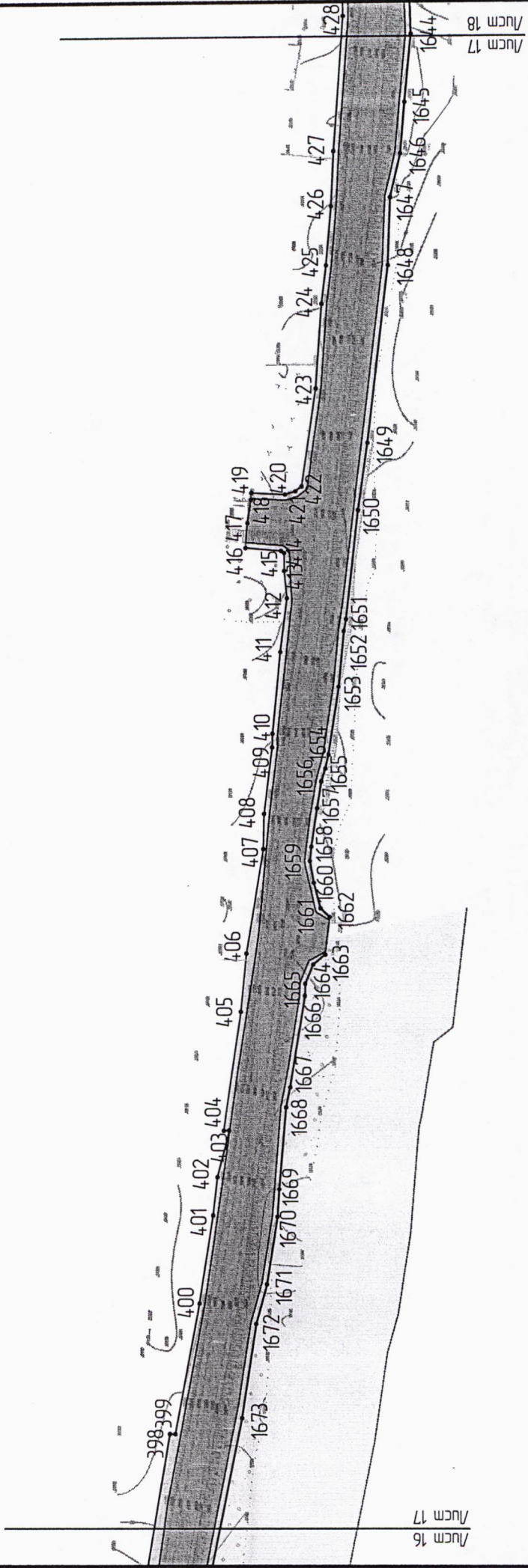
Инд. № подл.	Подп. и дата	Взам. инв. №

Изм.	Кол.уч.	Лист	№ док.	Подпись	Дата

Чертеж границ зон планируемого размещения линейных объектов Масштаб 1:2000

Лист
16

Инд. № подл.	Подп. и дата	Взам. инд. №




Чертеж границ зон планируемого размещения линейных объектов Масштаб 1:2000

Лист 17

Изм.	Колуч.	Лист	№ док.	Подпись	Дата

Инв. № подл.	Подп. и дата	Взам. инв. №



Изм.	Колуч.	Лист	№ док.	Подпись	Дата

Чертеж границ зон планируемого размещения линейных объектов Масштаб 1:2000

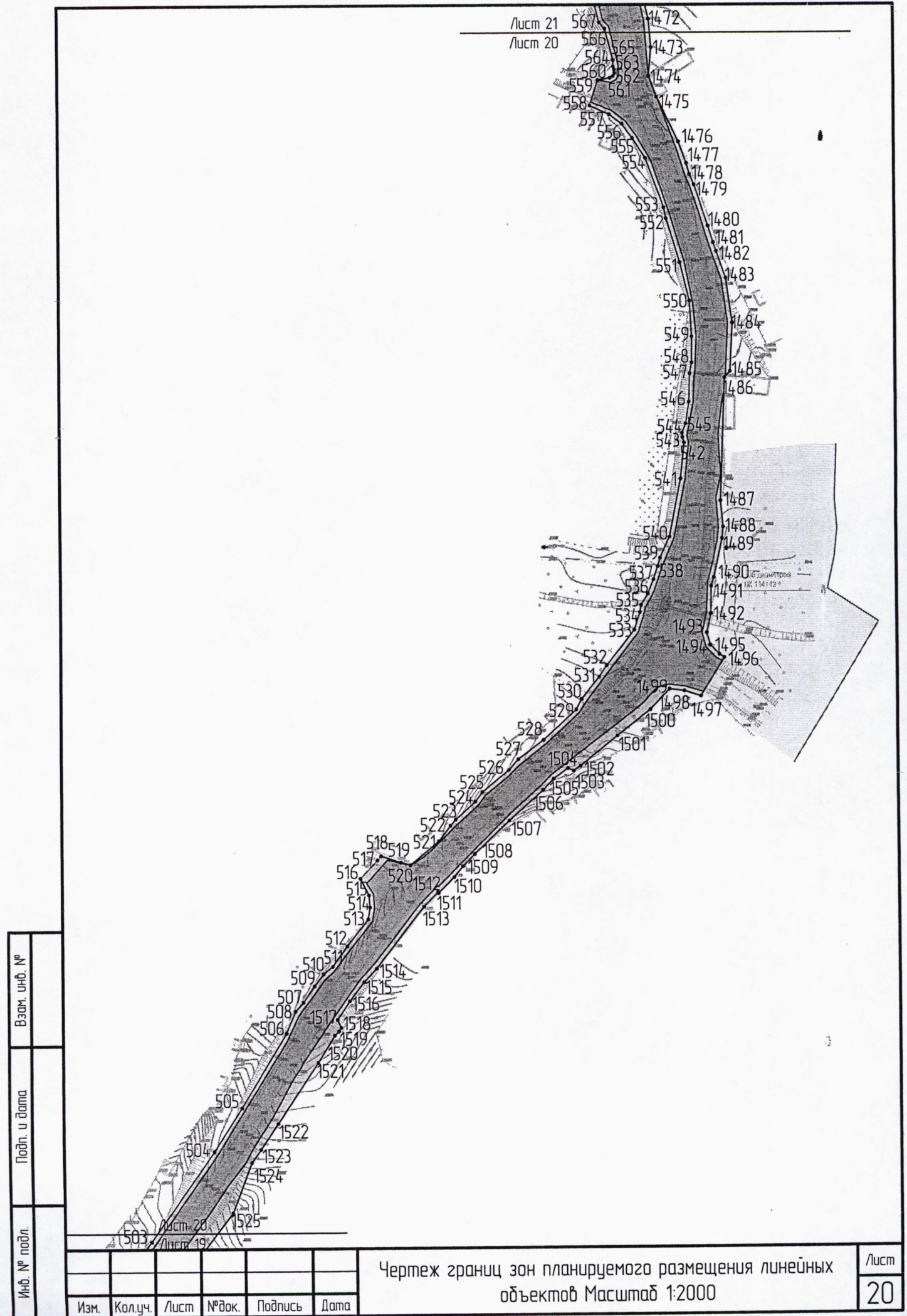


Взам. инв. №	
Подп. и дата	
Инв. № подл.	

Изм.	Кол.уч.	Лист	№ док.	Подпись	Дата

Чертеж границ зон планируемого размещения линейных объектов Масштаб 1:2000

Лист 19



Взам. инв. №	
Подп. и дата	
Инв. № подл.	

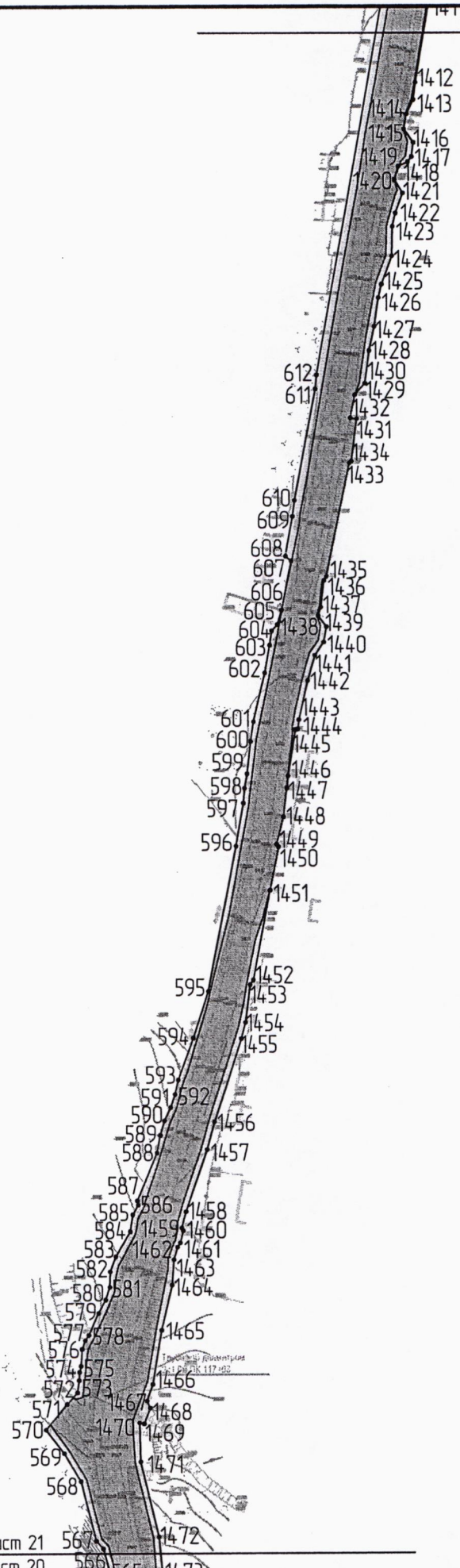
Изм.	Кол.уч.	Лист	№ док.	Подпись	Дата

Чертеж границ зон планируемого размещения линейных объектов Масштаб 1:2000

Лист
20

Формат А4

Лист 22
Лист 21

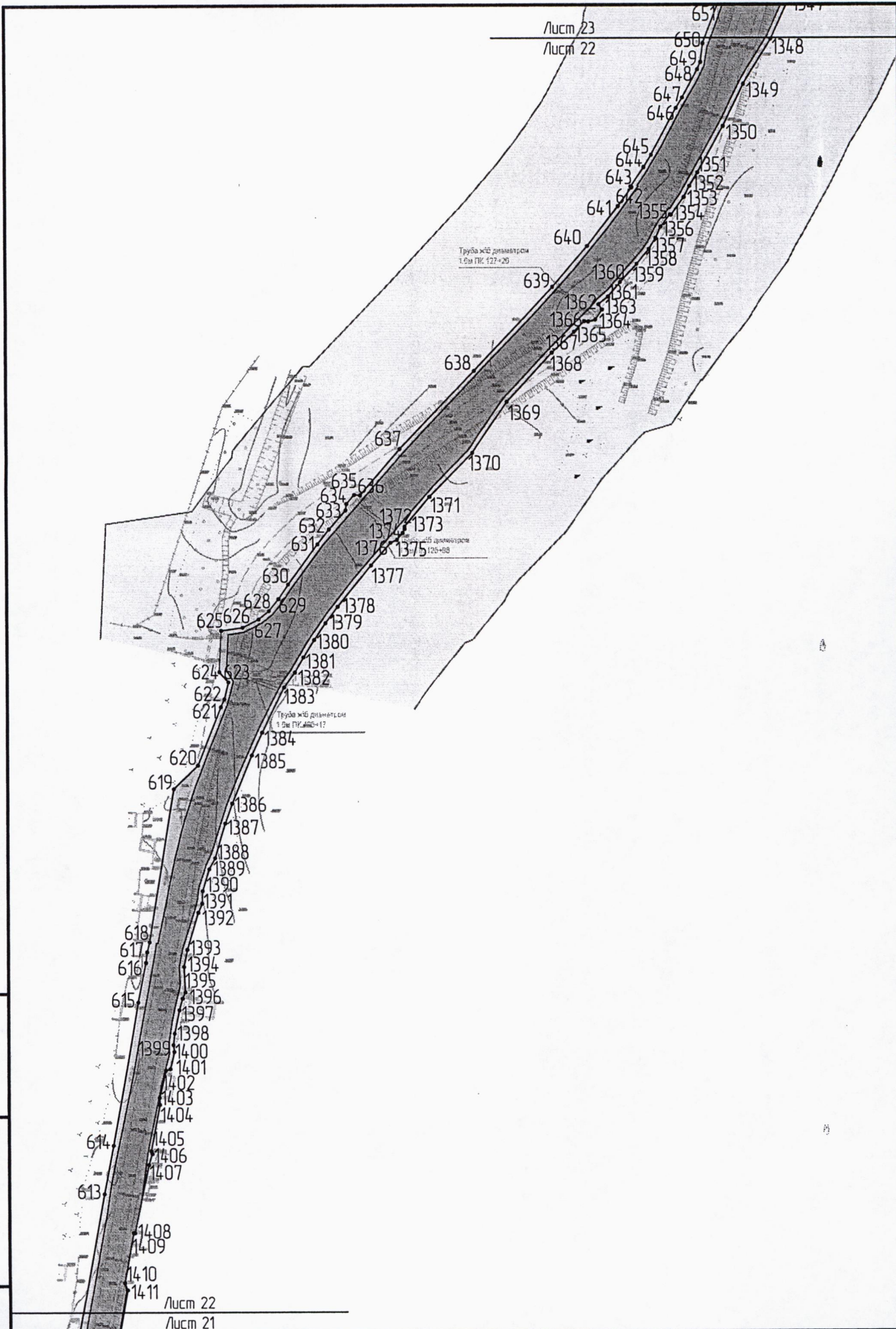


Взам. шиф. №	
Подл. и дата	
Инв. № подл.	

Изм.	Кол.уч.	Лист	№ док.	Подпись	Дата

Чертеж границ зон планируемого размещения линейных объектов Масштаб 1:2000

Лист
21

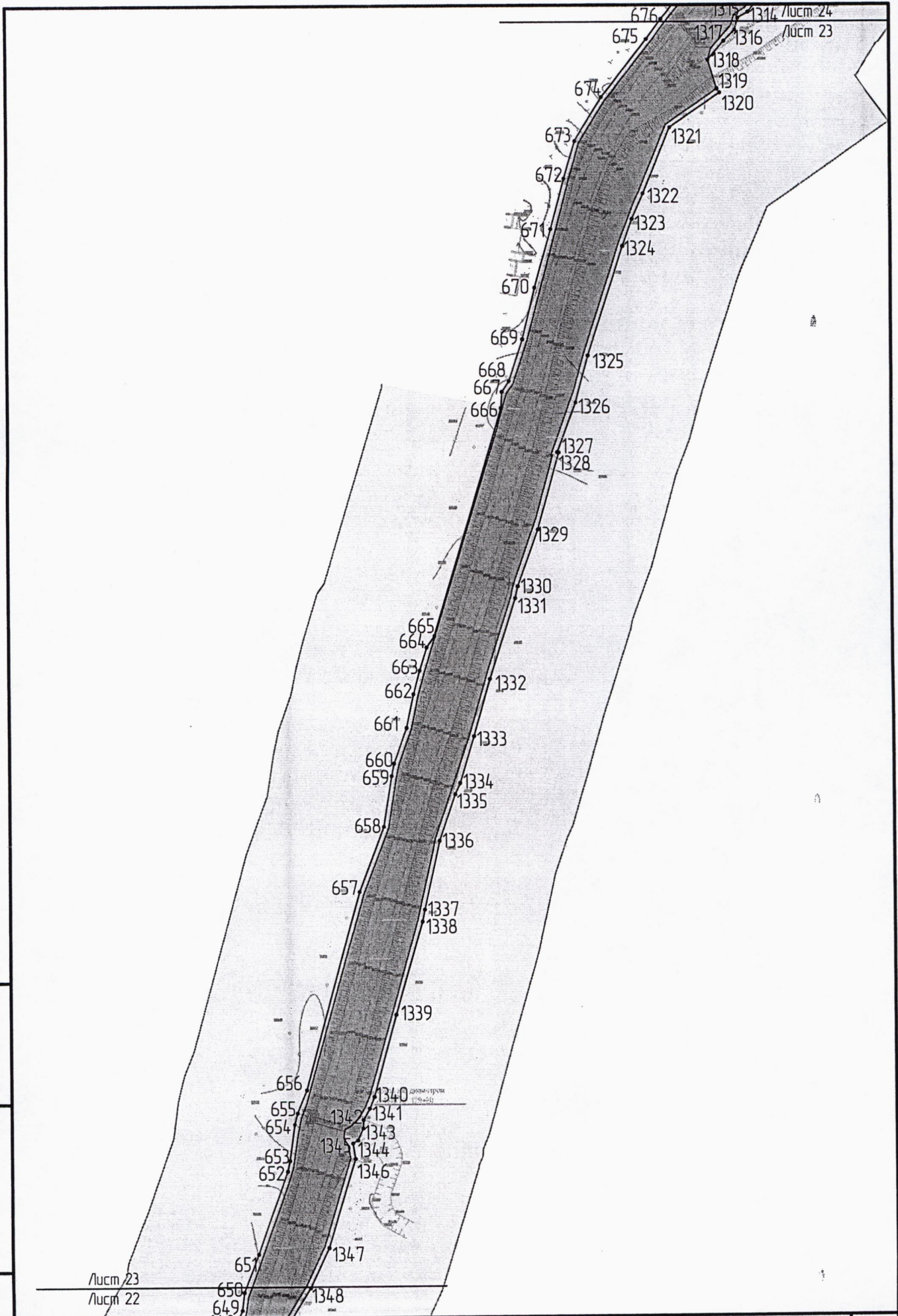


Взам. инв. №	
Подп. и дата	
Инв. № подл.	

Лист 22	Лист 21				
Изм.	Кол.уч.	Лист	№ док.	Подпись	Дата

Чертеж границ зон планируемого размещения линейных объектов Масштаб 1:2000

Лист
22

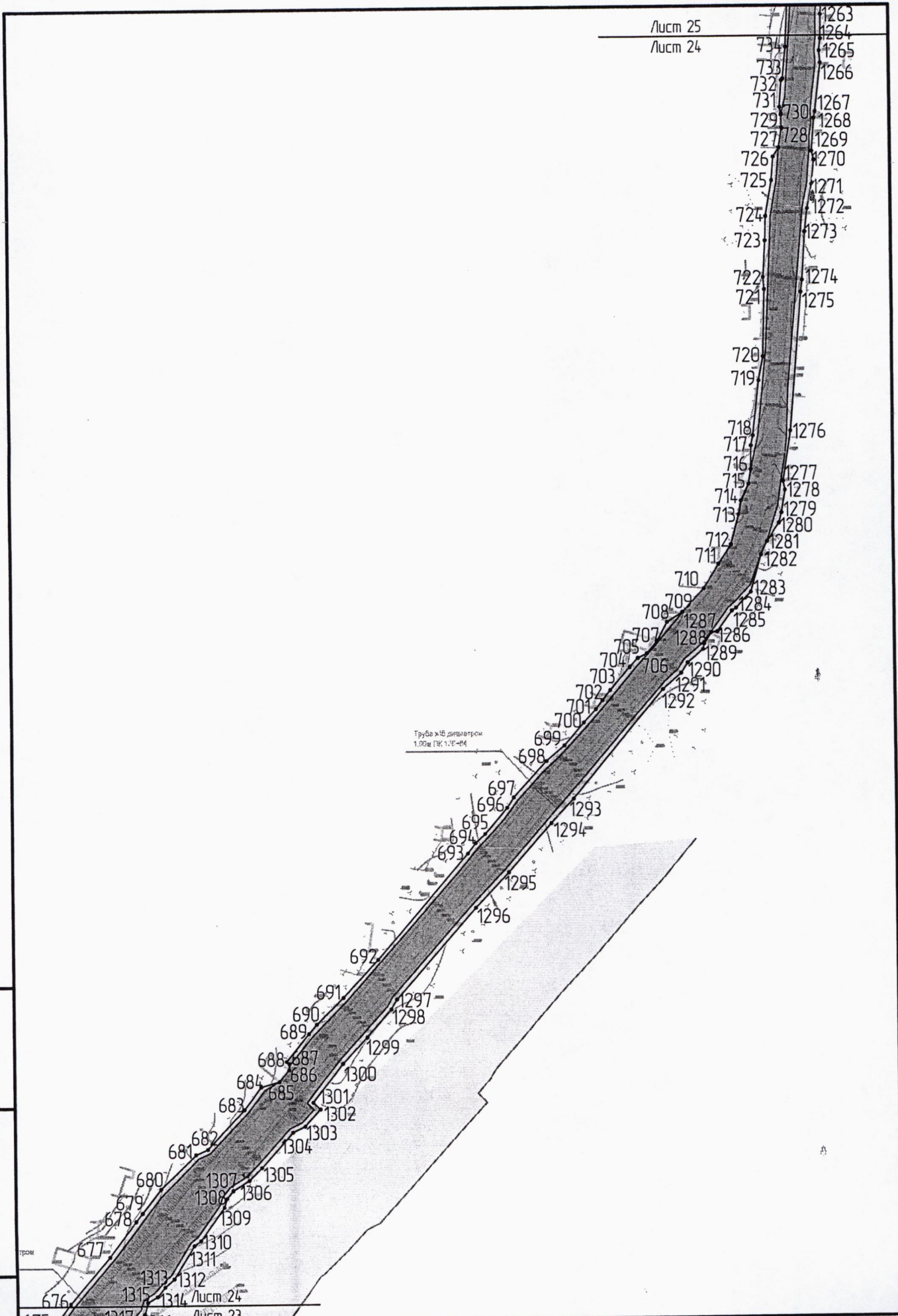


Инд. № подл.	Подп. и дата	Взам. инв. №

Изм.	Кол.уч.	Лист	№ док.	Подпись	Дата

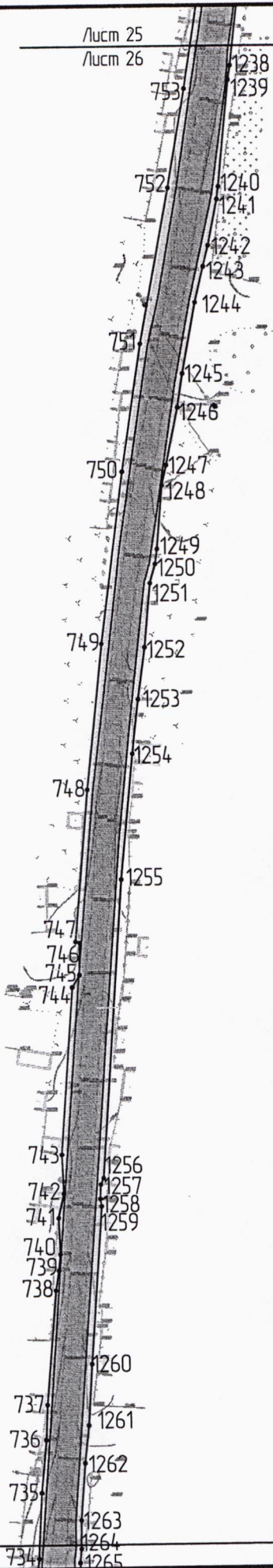
Чертеж границ зон планируемого размещения линейных объектов Масштаб 1:2000

Лист
23



Инв. № подл.	Подп. и дата	Взам. инв. №	Изм.	Кол.уч.	Лист	№ док.	Подпись	Дата

Чертеж границ зон планируемого размещения линейных объектов Масштаб 1:2000




Инв. № подл.	Взам. инв. №
Подп. и дата	

Изм.	Кол.уч.	Лист	№ док.	Подпись	Дата

Чертеж границ зон планируемого размещения линейных объектов Масштаб 1:2000

Лист
25



Инд. № подл.	Подп. и дата	Взам. инд. №

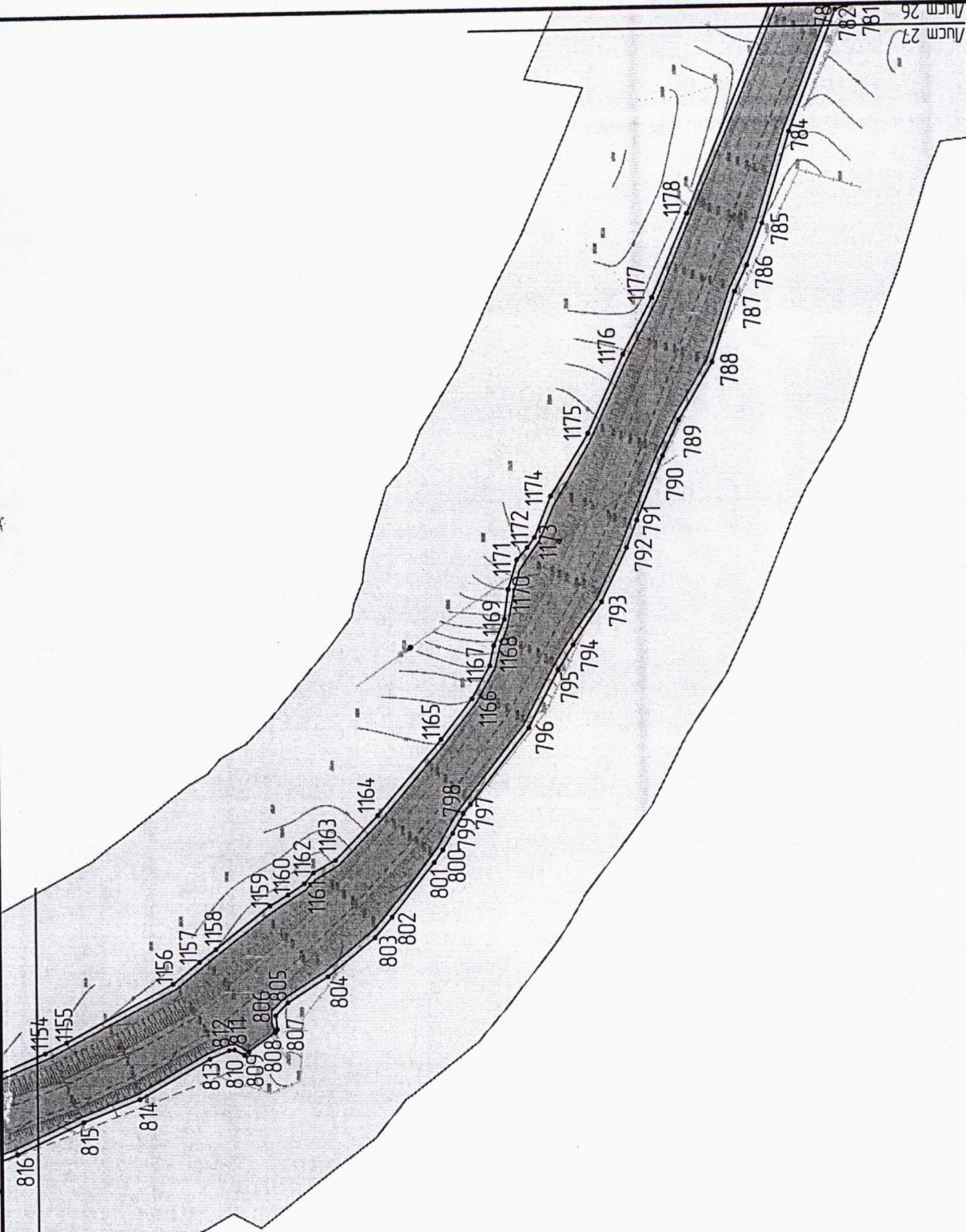
Изм.	Кол.уч.	Лист	№ док.	Подпись	Дата

Чертеж границ зон планируемого размещения линейных объектов Масштаб 1:2000

Лист
26

Инв. № подл.	Подп. и дата	Взам. инв. №
--------------	--------------	--------------

Лист 28
Лист 27



Изм.	Колуч.	Лист	№ док.	Подпись	Дата

Чертеж границ зон планируемого размещения линейных объектов Масштаб 1:2000

Лист 27
Лист 26

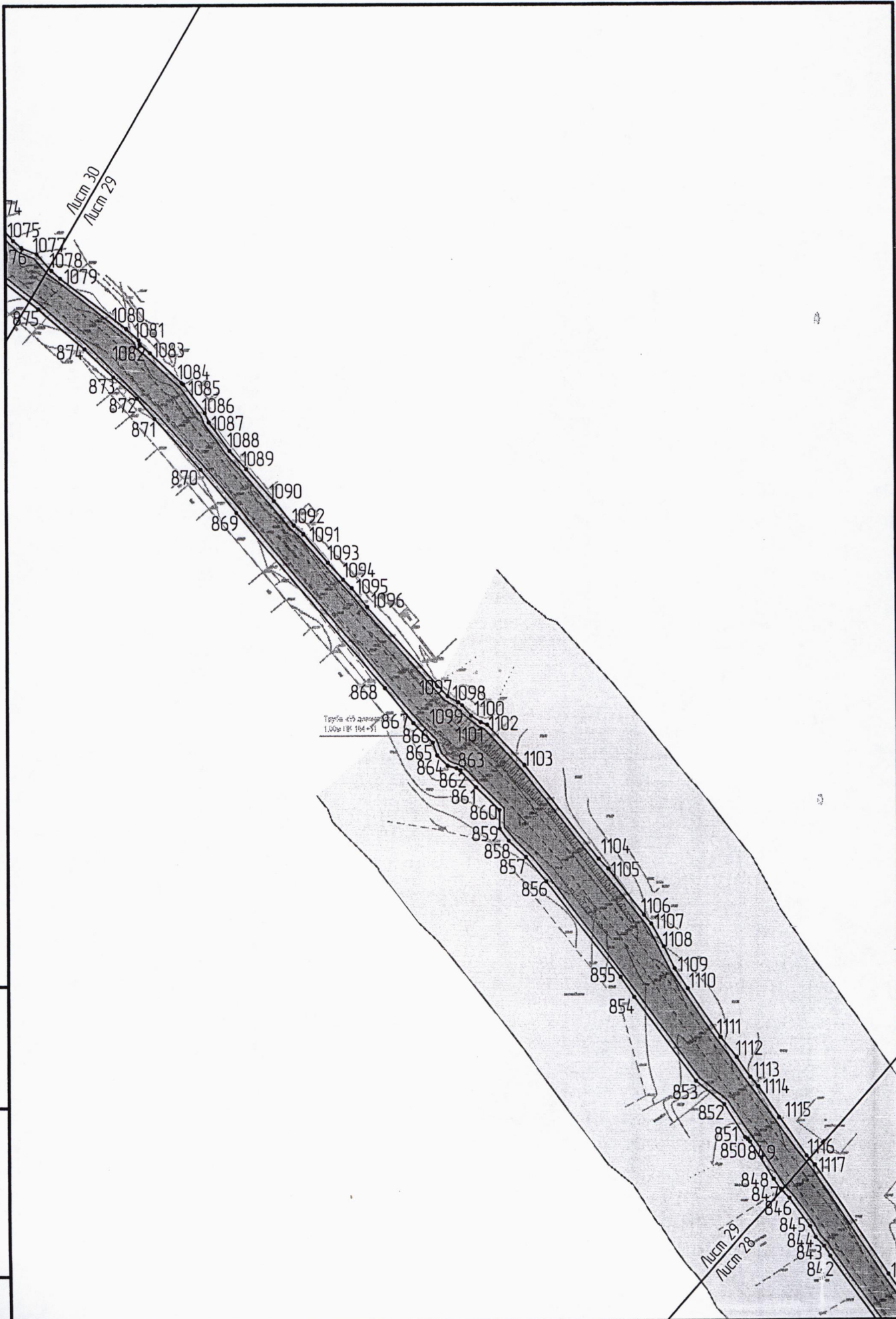
27



Взам. инв. №	
Подп. и дата	
Инв. № подл.	

Изм.	Кол.уч.	Лист	№ док.	Подпись	Дата

Чертеж границ зон планируемого размещения линейных объектов Масштаб 1:2000




Взам. инв. №	
Подп. и дата	
Инв. № подл.	

Изм.	Кол.уч.	Лист	№ док.	Подпись	Дата

Чертеж границ зон планируемого размещения линейных объектов Масштаб 1:2000

Лист
29



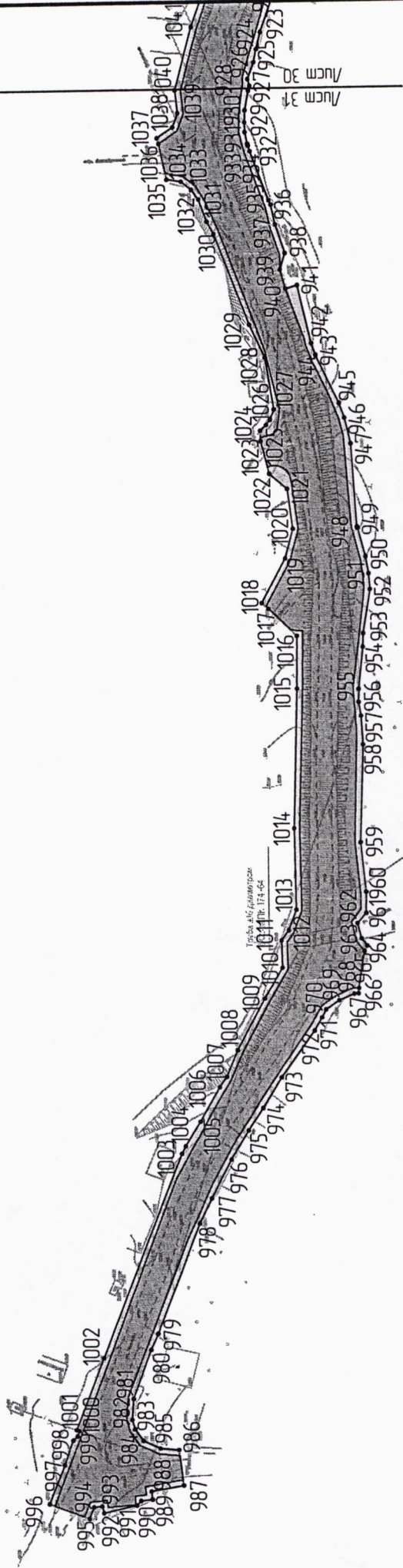
Инд. № подл.	Подп. и дата	Взам. инб. №

Чертеж границ зон планируемого размещения линейных объектов Масштаб 1:2000

Изм.	Кол.уч.	Лист	№ док.	Подпись	Дата

Лист
30

Инв. № подл.	Подп. и дата	Взам. инв. №



Изм.	Кол.уч.	Лист	№ док.	Подпись	Дата
Чертеж границ зон планируемого размещения линейных объектов Масштаб 1:2000					
Лист					31

Перечень координат характерных точек красных линий

Обозначение характерных точек	Координаты, м	
	X	Y
1	2	3
1	439923.84	1295877.04
2	439906.26	1295879.91
3	439897.03	1295883.70
4	439892.00	1295885.95
5	439881.43	1295891.75
6	439871.29	1295896.65
7	439829.78	1295914.24
8	439809.10	1295922.47
9	439802.01	1295925.48
10	439774.91	1295938.29
11	439747.21	1295949.89
12	439733.84	1295956.45
13	439720.08	1295962.48
14	439702.09	1295971.13
15	439670.21	1295985.70
16	439628.80	1296003.80
17	439554.45	1296034.70
18	439549.14	1296034.58
19	439539.06	1296040.89
20	439536.48	1296042.21
21	439504.12	1296056.02
22	439499.33	1296057.54
23	439476.45	1296067.03
24	439472.15	1296069.63
25	439435.01	1296085.24
26	439421.60	1296091.23
27	439414.70	1296094.68
28	439412.01	1296095.25
29	439407.74	1296097.61
30	439395.84	1296101.81
31	439310.55	1296137.08
32	439251.04	1296163.41
33	439241.68	1296167.26
34	439236.92	1296168.77
35	439218.63	1296176.66
36	439172.34	1296195.60
37	439137.01	1296210.49
38	439132.80	1296212.65
39	439130.86	1296216.50
40	439131.05	1296220.07
42	439113.85	1296227.22
43	439109.96	1296222.84
44	439057.71	1296243.87
45	438994.76	1296272.61
46	438943.56	1296294.23
47	438910.09	1296307.55
48	438878.36	1296319.73
49	438859.59	1296328.68
50	438855.08	1296330.91
51	438817.88	1296345.91

Обозначение характерных точек	Координаты, м	
	X	Y
1	2	3
52	438726.01	1296385.41
53	438693.05	1296397.61
54	438662.56	1296409.56
55	438615.50	1296426.86
56	438556.46	1296447.48
57	438509.26	1296466.38
58	438496.96	1296471.65
59	438490.32	1296474.70
60	438481.68	1296479.17
61	438454.06	1296494.64
62	438447.89	1296498.40
63	438432.90	1296508.70
64	438426.34	1296513.78
65	438411.59	1296526.18
66	438404.51	1296532.71
67	438390.88	1296546.30
68	438377.26	1296561.54
69	438370.42	1296569.93
70	438358.80	1296585.53
71	438353.66	1296593.40
72	438346.35	1296605.45
73	438339.37	1296617.63
74	438332.44	1296630.39
75	438322.81	1296649.03
76	438292.86	1296714.94
77	438282.15	1296734.64
78	438261.77	1296777.78
79	438239.88	1296822.58
80	438229.47	1296845.34
81	438220.35	1296863.25
82	438181.84	1296944.37
83	438168.88	1296971.14
84	438145.60	1297016.38
85	438057.79	1297199.22
86	438050.74	1297213.26
87	438056.20	1297218.75
89	438047.90	1297235.53
90	438043.14	1297233.17
91	438039.92	1297233.96
92	438013.90	1297288.50
93	438004.38	1297307.38
94	437979.22	1297354.69
95	437976.64	1297361.88
96	437960.16	1297392.91
97	437943.63	1297426.15
98	437942.90	1297428.54
99	437933.99	1297446.36
100	437925.82	1297464.25
101	437922.51	1297472.13
102	437919.79	1297477.59

Взам. инв. №

Подп. и дата

Инв. № подл.

Изм.	Кол.	Лист	Недок.	Подп.	Дата
------	------	------	--------	-------	------

Основная часть проекта планировки территории

Лист

32

Обозначение характерных точек	Координаты, м	
	X	Y
1	2	3
103	437918.94	1297482.27
104	437909.64	1297517.89
105	437905.70	1297536.54
106	437905.26	1297546.02
107	437910.65	1297550.22
109	437906.50	1297568.52
110	437900.86	1297568.73
111	437897.43	1297571.97
112	437896.61	1297578.66
113	437891.32	1297607.51
114	437880.94	1297655.92
115	437877.58	1297671.95
116	437873.43	1297686.17
117	437874.00	1297695.89
118	437875.95	1297700.43
119	437874.86	1297706.12
120	437888.81	1297713.05
122	437873.29	1297730.47
123	437867.78	1297724.51
124	437864.71	1297725.32
125	437858.27	1297768.65
126	437851.91	1297798.41
127	437837.64	1297859.08
128	437827.64	1297907.07
129	437818.98	1297941.53
130	437809.05	1298008.56
131	437797.50	1298068.35
132	437795.17	1298081.13
133	437798.31	1298083.66
134	437797.43	1298086.76
135	437799.54	1298087.69
136	437797.41	1298100.64
137	437794.75	1298100.40
138	437793.29	1298105.13
139	437789.41	1298104.60
140	437787.35	1298113.78
141	437788.04	1298122.69
142	437792.35	1298124.82
144	437786.91	1298143.32
145	437782.18	1298142.19
146	437777.62	1298150.22
147	437769.53	1298172.44
148	437756.65	1298194.80
149	437751.24	1298203.39
150	437732.21	1298236.49
151	437722.49	1298254.37
152	437704.40	1298286.10
153	437695.81	1298304.30
154	437684.11	1298321.60
155	437680.78	1298332.66

Обозначение характерных точек	Координаты, м	
	X	Y
1	2	3
156	437682.41	1298337.71
157	437686.36	1298340.40
158	437677.76	1298355.34
159	437670.75	1298351.29
160	437667.08	1298352.22
161	437664.35	1298353.29
162	437642.92	1298390.36
163	437632.59	1298406.56
164	437619.24	1298418.07
165	437601.94	1298430.97
166	437598.12	1298434.34
167	437586.79	1298442.62
168	437574.20	1298454.63
169	437536.80	1298486.28
170	437482.02	1298530.16
171	437419.82	1298578.73
172	437396.56	1298599.59
173	437372.22	1298617.20
174	437353.01	1298632.78
175	437317.49	1298662.81
176	437313.65	1298665.00
177	437312.81	1298671.52
178	437314.60	1298673.89
179	437302.02	1298685.47
180	437300.71	1298683.87
181	437299.18	1298682.53
182	437296.53	1298682.35
183	437239.44	1298732.98
184	437186.14	1298776.51
185	437171.35	1298789.10
186	437160.36	1298799.47
187	437150.60	1298807.50
188	437145.12	1298811.79
189	437099.46	1298846.36
190	437077.69	1298865.23
191	437050.66	1298886.86
192	437026.02	1298903.63
193	437013.28	1298911.05
194	437004.13	1298918.79
195	436981.38	1298928.83
196	436948.31	1298951.67
197	436889.09	1298989.63
198	436746.24	1299086.20
199	436716.75	1299107.29
200	436686.12	1299126.44
201	436647.02	1299149.51
202	436631.84	1299162.17
203	436621.01	1299167.53
204	436608.19	1299179.25
205	436581.99	1299193.47
206	436554.53	1299210.70

Взам. инв. №

Подп. и дата

Инв. № подл.

Изм.	Кол.	Лист	№ док.	Подп.	Дата

Основная часть проекта планировки территории

Лист

33

Обозначение характерных точек	Координаты, м	
	X	Y
1	2	3
207	436514.14	1299234.55
208	436486.72	1299252.55
209	436457.46	1299270.50
210	436436.48	1299284.17
211	436414.13	1299295.76
212	436405.87	1299300.83
213	436402.14	1299304.50
214	436397.25	1299306.80
215	436384.26	1299314.02
216	436380.02	1299316.51
217	436321.53	1299354.90
218	436310.32	1299361.99
219	436307.61	1299363.84
220	436305.77	1299366.78
221	436300.87	1299369.14
222	436297.00	1299371.95
223	436289.31	1299378.17
224	436281.91	1299385.27
225	436265.28	1299397.31
226	436260.36	1299398.77
227	436256.70	1299401.75
228	436244.50	1299410.69
229	436236.01	1299416.05
230	436215.36	1299430.08
231	436176.88	1299453.64
232	436161.17	1299462.99
233	436155.07	1299466.24
234	436141.69	1299472.44
235	436138.42	1299476.42
236	436120.64	1299486.62
237	436102.35	1299495.07
238	436098.16	1299497.54
239	436081.63	1299508.91
240	436077.11	1299511.24
241	436072.94	1299513.71
242	436060.92	1299522.38
243	436059.71	1299523.49
244	436058.00	1299526.50
245	436029.04	1299547.10
246	436024.62	1299549.95
247	436019.82	1299551.72
248	436015.96	1299554.24
249	436012.18	1299557.69
250	435974.23	1299579.82
251	435944.00	1299601.35
252	435913.22	1299621.41
253	435902.80	1299627.50
254	435894.29	1299633.45
255	435851.86	1299659.93
256	435818.93	1299682.57
257	435804.31	1299692.09
258	435787.95	1299703.31
259	435768.32	1299715.80

Обозначение характерных точек	Координаты, м	
	X	Y
1	2	3
260	435745.35	1299729.91
261	435733.21	1299736.27
262	435725.48	1299740.78
263	435705.73	1299756.17
264	435701.47	1299759.07
265	435688.34	1299766.61
266	435670.03	1299775.18
267	435666.06	1299777.38
268	435662.91	1299781.24
269	435637.14	1299796.19
270	435638.83	1299799.75
271	435622.68	1299810.04
272	435619.40	1299808.46
273	435610.09	1299812.92
274	435582.56	1299831.08
275	435527.42	1299866.07
276	435492.47	1299889.24
277	435462.73	1299909.51
278	435436.15	1299927.07
279	435414.95	1299937.64
280	435402.44	1299944.82
281	435360.89	1299970.85
282	435344.25	1299980.20
283	435321.33	1299994.41
284	435315.11	1299999.25
285	435289.62	1300015.81
286	435284.12	1300017.66
287	435258.24	1300034.53
288	435228.46	1300055.19
289	435176.21	1300082.33
290	435153.79	1300093.47
291	435133.03	1300102.27
292	435080.09	1300123.14
293	435049.00	1300134.93
294	435016.49	1300138.92
295	434936.43	1300163.24
296	434920.76	1300168.33
297	434901.22	1300175.56
298	434898.77	1300176.67
299	434888.34	1300182.97
300	434847.25	1300199.94
301	434834.37	1300207.24
302	434820.84	1300213.33
303	434807.52	1300213.71
304	434796.17	1300224.88
305	434784.53	1300229.14
306	434780.65	1300231.71
307	434776.72	1300234.85
308	434746.48	1300252.63
309	434733.30	1300259.79
310	434724.67	1300264.74
311	434690.99	1300283.27
312	434681.15	1300288.96

Инв. № подл.	Подп. и дата	Взам. инв. №	

Изм	Кол	Лист	№ док.	Подп.	Дата
-----	-----	------	--------	-------	------

Основная часть проекта планировки территории

Лист

34

Обозначение характерных точек	Координаты, м	
	X	Y
1	2	3
313	434647.38	1300308.09
314	434642.17	1300311.63
315	434619.90	1300323.47
316	434571.65	1300350.41
317	434549.52	1300361.63
318	434541.14	1300366.97
319	434514.16	1300380.15
320	434479.79	1300400.54
321	434418.91	1300435.53
322	434409.75	1300438.76
323	434405.73	1300441.86
324	434401.42	1300444.71
325	434336.01	1300481.08
326	434318.78	1300491.11
327	434310.05	1300495.97
328	434305.81	1300498.57
329	434275.37	1300515.90
330	434258.40	1300526.74
331	434253.35	1300528.62
332	434252.62	1300528.82
333	434194.05	1300564.91
334	434173.17	1300578.77
335	434164.32	1300583.66
336	434146.61	1300592.25
337	434136.95	1300598.07
338	434136.29	1300601.37
339	434137.95	1300604.00
340	434122.20	1300613.56
341	434118.26	1300609.89
342	434056.15	1300642.36
343	434045.96	1300648.70
344	434037.27	1300653.34
345	434022.60	1300661.85
346	434018.81	1300664.48
347	433997.35	1300680.55
348	433967.90	1300704.83
349	433928.69	1300738.04
350	433898.76	1300764.59
351	433882.83	1300777.08
352	433871.70	1300790.40
353	433867.94	1300794.59
354	433862.81	1300799.66
355	433858.79	1300801.75
356	433838.09	1300821.37
357	433810.31	1300848.50
358	433771.35	1300885.29
359	433751.34	1300902.67
360	433730.81	1300921.81
361	433700.96	1300950.65
362	433693.01	1300960.22
363	433689.53	1300963.11
364	433687.58	1300963.24

Обозначение характерных точек	Координаты, м	
	X	Y
1	2	3
365	433672.14	1300978.58
366	433663.94	1300987.44
367	433637.84	1301017.25
368	433627.60	1301031.27
369	433610.74	1301046.75
370	433598.70	1301062.59
371	433493.56	1301183.28
372	433463.66	1301215.78
373	433393.19	1301300.51
374	433349.50	1301354.90
375	433346.73	1301359.36
376	433338.97	1301366.18
377	433336.61	1301370.81
378	433329.35	1301378.64
379	433323.33	1301384.06
380	433317.43	1301388.13
381	433310.08	1301396.90
382	433303.34	1301402.67
383	433298.79	1301406.30
384	433287.12	1301411.72
385	433278.52	1301417.51
386	433278.65	1301424.04
387	433281.47	1301433.13
388	433268.70	1301437.71
389	433265.60	1301429.55
390	433260.13	1301420.19
391	433241.15	1301425.02
392	433241.45	1301427.94
393	433211.37	1301437.47
394	433174.33	1301441.51
395	433163.38	1301450.48
396	433154.72	1301486.14
397	433151.50	1301500.00
398	433139.27	1301572.90
399	433137.29	1301572.86
400	433128.18	1301620.93
401	433122.97	1301653.44
402	433121.32	1301667.37
403	433116.86	1301684.47
404	433118.91	1301684.36
405	433112.45	1301728.01
406	433110.26	1301749.17
407	433103.82	1301787.44
408	433103.46	1301800.28
409	433100.32	1301824.62
410	433100.18	1301829.61
411	433096.99	1301859.56
412	433094.42	1301879.27
413	433095.40	1301889.28
414	433095.38	1301895.78
415	433096.52	1301896.57
416	433109.77	1301897.70

Инв. № подл.	Подп. и дата	Взам. инв. №	

Изм	Кол	Лист	№ док.	Подп.	Дата

Основная часть проекта планировки территории

Лист

35

Обозначение характерных точек	Координаты, м	
	X	Y
1	2	3
419	433107.49	1301917.81
420	433094.95	1301917.18
421	433091.02	1301918.39
422	433088.64	1301920.20
423	433083.21	1301955.98
424	433080.83	1301986.88
425	433079.04	1302000.81
426	433077.06	1302022.58
427	433075.97	1302042.92
428	433071.88	1302092.45
429	433071.94	1302104.88
430	433072.53	1302119.76
431	433072.58	1302148.80
432	433072.10	1302155.51
433	433070.88	1302163.39
434	433065.36	1302188.96
435	433063.45	1302194.69
436	433059.66	1302202.78
438	433067.02	1302211.25
439	433050.37	1302224.17
440	433048.70	1302230.96
441	433045.86	1302238.06
442	433042.82	1302250.62
443	433041.81	1302263.06
444	433041.23	1302274.68
445	433043.25	1302274.96
446	433040.49	1302294.79
447	433038.54	1302294.62
448	433035.53	1302304.45
449	433038.45	1302304.97
450	433036.15	1302331.51
451	433037.49	1302345.32
452	433042.00	1302364.06
453	433044.81	1302366.16
454	433056.62	1302384.22
455	433057.82	1302385.66
456	433075.09	1302399.41
457	433090.44	1302417.87
458	433118.50	1302441.74
459	433171.81	1302489.43
460	433197.25	1302511.39
461	433216.37	1302527.20
462	433280.98	1302581.92
463	433281.57	1302582.25
464	433284.37	1302582.25
465	433287.60	1302585.36
466	433289.09	1302588.51
467	433304.43	1302602.14
468	433309.37	1302606.35
469	433310.84	1302607.49
470	433354.38	1302648.21

Обозначение характерных точек	Координаты, м	
	X	Y
1	2	3
471	433354.38	1302649.85
472	433358.43	1302653.44
473	433364.27	1302657.08
474	433380.87	1302671.66
475	433382.90	1302673.71
476	433424.32	1302708.38
477	433427.45	1302710.72
478	433431.90	1302712.74
479	433437.59	1302716.24
480	433462.06	1302721.18
481	433465.25	1302724.29
482	433470.68	1302724.65
483	433589.93	1302746.27
484	433611.15	1302749.75
485	433633.38	1302752.75
486	433642.09	1302754.61
487	433648.26	1302755.24
488	433660.55	1302758.05
489	433665.33	1302759.34
490	433668.20	1302759.34
491	433670.37	1302759.77
492	433681.19	1302763.26
493	433690.16	1302767.62
494	433692.36	1302768.32
495	433712.20	1302779.91
496	433733.16	1302793.96
497	433749.33	1302804.62
498	433755.12	1302810.15
499	433765.13	1302817.95
500	433782.78	1302836.10
501	433808.74	1302860.70
502	433819.91	1302869.97
503	433837.95	1302884.23
504	433877.75	1302912.13
505	433897.11	1302924.66
506	433929.87	1302941.73
507	433939.39	1302948.85
508	433943.28	1302952.42
509	433950.44	1302957.40
510	433955.71	1302961.52
511	433958.93	1302965.63
512	433967.80	1302972.25
513	433979.58	1302981.51
514	433984.77	1302982.36
515	433990.07	1302981.89
516	433997.33	1302978.25
518	434007.13	1302987.43
519	434004.34	1302996.15
520	434003.13	1303000.42
521	434013.49	1303012.79
522	434020.22	1303017.93
523	434022.89	1303020.30

Инв. № подл.	Подп. и дата	Взам. инв. №

Изм	Кол	Лист	Недок.	Подп.	Дата

Основная часть проекта планировки территории

Лист

36

Обозначение характерных точек	Координаты, м	
	X	Y
1	2	3
524	434030.84	1303029.04
525	434035.00	1303032.09
526	434044.65	1303043.84
527	434049.36	1303048.03
528	434057.81	1303059.11
529	434071.01	1303073.65
530	434075.50	1303076.12
531	434085.16	1303083.93
532	434090.17	1303087.30
533	434105.67	1303099.57
534	434113.35	1303102.12
535	434116.55	1303102.67
536	434121.47	1303105.77
537	434127.72	1303108.24
538	434133.48	1303110.18
539	434137.20	1303111.22
540	434146.41	1303115.51
541	434171.71	1303120.58
542	434187.39	1303122.25
543	434189.79	1303121.58
544	434191.72	1303121.38
545	434195.76	1303122.98
546	434205.22	1303124.59
547	434217.59	1303125.00
548	434222.36	1303126.00
549	434233.74	1303126.02
550	434249.40	1303125.14
551	434266.28	1303121.00
552	434285.34	1303115.07
553	434290.21	1303114.09
554	434311.79	1303106.08
555	434320.61	1303100.38
556	434326.87	1303095.75
557	434331.09	1303090.25
558	434334.91	1303081.71
559	434346.05	1303085.28
560	434346.99	1303090.62
561	434347.72	1303092.01
562	434348.94	1303092.68
563	434350.62	1303092.60
564	434351.88	1303092.11
565	434354.70	1303092.11
566	434368.24	1303088.59
567	434370.97	1303086.13
568	434391.86	1303080.98
569	434401.64	1303075.19
570	434409.97	1303068.83
571	434419.03	1303076.22
572	434422.98	1303079.87
573	434427.28	1303080.45
574	434430.08	1303080.62
575	434432.19	1303081.14

Обозначение характерных точек	Координаты, м	
	X	Y
1	2	3
576	434438.10	1303081.55
577	434441.12	1303082.69
578	434443.04	1303083.96
579	434450.69	1303087.27
580	434455.26	1303089.78
581	434459.65	1303091.25
582	434464.95	1303091.38
583	434470.19	1303093.35
584	434478.91	1303098.43
585	434484.66	1303099.32
586	434487.99	1303101.24
587	434489.46	1303100.95
588	434505.96	1303107.75
589	434512.11	1303108.94
590	434517.13	1303110.35
591	434521.74	1303112.50
592	434526.28	1303114.00
593	434531.23	1303115.13
594	434545.70	1303120.50
595	434561.90	1303125.70
596	434612.16	1303135.50
597	434627.10	1303138.12
598	434632.12	1303138.56
599	434637.05	1303139.47
600	434648.28	1303140.72
601	434655.12	1303141.78
602	434671.99	1303145.87
603	434681.60	1303147.62
604	434686.57	1303148.36
605	434688.76	1303150.34
606	434693.68	1303151.83
607	434710.67	1303155.26
608	434712.40	1303153.28
609	434726.06	1303155.80
610	434731.53	1303156.56
611	434770.10	1303163.92
612	434774.97	1303164.43
613	434942.22	1303194.68
614	434962.16	1303198.55
615	435020.87	1303209.01
616	435037.14	1303212.23
617	435041.52	1303212.74
618	435045.58	1303213.75
619	435108.21	1303224.16
620	435117.93	1303234.39
621	435141.80	1303244.06
622	435145.13	1303245.53
623	435152.05	1303247.26
624	435156.19	1303243.47
625	435173.18	1303244.37
626	435174.48	1303253.40
627	435177.80	1303260.11

Взам. инв. №

Подп. и дата

Инв. № подл.

Изм.	Кол.	Лист	Недок.	Подп.	Дата

Основная часть проекта планировки территории

Лист

37

Обозначение характерных точек	Координаты, м	
	X	Y
1	2	3
628	435181.24	1303264.52
629	435186.11	1303268.50
630	435192.09	1303272.51
631	435208.55	1303284.86
632	435214.60	1303289.66
633	435222.38	1303296.53
634	435225.00	1303296.93
635	435228.75	1303300.18
636	435228.51	1303302.55
637	435247.31	1303318.96
638	435279.02	1303349.77
639	435313.38	1303382.22
640	435330.00	1303396.73
641	435346.32	1303409.47
642	435353.99	1303415.22
643	435354.33	1303414.74
644	435362.29	1303420.24
645	435367.36	1303423.35
646	435386.50	1303433.66
647	435390.69	1303436.24
648	435402.09	1303442.55
649	435405.12	1303443.91
650	435412.64	1303444.84
651	435428.65	1303451.15
652	435463.22	1303463.55
653	435467.68	1303464.61
654	435482.83	1303466.66
655	435487.61	1303467.88
656	435497.18	1303471.84
657	435579.05	1303494.50
658	435606.14	1303504.77
659	435627.06	1303508.13
660	435632.17	1303509.15
661	435646.91	1303514.53
662	435660.91	1303517.48
663	435670.65	1303520.10
664	435680.38	1303523.11
665	435685.12	1303526.40
666	435779.22	1303554.70
667	435785.90	1303555.11
668	435790.28	1303558.07
669	435807.52	1303563.78
670	435828.96	1303569.00
671	435853.24	1303575.94
672	435874.09	1303581.62
673	435889.59	1303586.27
674	435907.83	1303597.52
675	435931.63	1303616.51
676	435939.93	1303622.69
677	435959.45	1303639.39
678	435974.29	1303650.32
679	435977.68	1303653.12
680	435987.67	1303660.90

Обозначение характерных точек	Координаты, м	
	X	Y
1	2	3
681	436001.84	1303675.84
682	436004.04	1303680.87
683	436020.54	1303696.65
684	436029.87	1303703.73
685	436032.10	1303711.47
686	436036.99	1303715.62
687	436039.39	1303715.73
688	436040.35	1303714.53
689	436051.88	1303724.09
690	436055.66	1303727.51
691	436066.66	1303738.72
692	436082.26	1303753.27
693	436125.78	1303791.03
694	436130.13	1303794.23
695	436133.99	1303798.25
696	436144.74	1303807.41
697	436149.02	1303810.21
698	436163.88	1303824.09
699	436170.39	1303831.69
700	436179.78	1303839.82
701	436185.28	1303844.94
702	436188.86	1303847.81
703	436193.12	1303851.13
704	436202.59	1303859.44
705	436206.32	1303862.90
706	436208.20	1303866.64
707	436213.38	1303871.00
708	436221.18	1303875.17
709	436225.33	1303881.62
710	436235.08	1303890.68
711	436245.14	1303897.04
712	436253.08	1303902.48
713	436265.47	1303905.84
714	436271.12	1303906.91
715	436278.01	1303910.13
716	436284.02	1303911.07
717	436293.80	1303911.23
718	436298.03	1303912.07
719	436320.79	1303914.54
720	436330.70	1303916.45
721	436358.41	1303917.24
722	436363.48	1303916.85
723	436378.60	1303917.79
724	436388.68	1303918.16
725	436403.61	1303920.81
726	436413.34	1303921.62
727	436417.21	1303924.00
728	436425.38	1303925.22
729	436430.84	1303925.07
730	436431.49	1303925.12
731	436434.00	1303924.51
732	436444.95	1303925.35
733	436445.54	1303925.92

Инв. № подл.	Подп. и дата	Взам. инв. №	

Изм	Кол	Лист	Недок.	Подп.	Дата

Основная часть проекта планировки территории

Лист

38

Обозначение характерных точек	Координаты, м	
	X	Y
1	2	3
734	436458.63	1303927.19
735	436481.74	1303928.44
736	436500.37	1303930.17
737	436512.84	1303930.77
738	436552.67	1303934.08
739	436559.54	1303935.29
740	436565.20	1303935.84
741	436577.75	1303935.41
742	436586.28	1303937.31
743	436599.95	1303936.75
744	436657.98	1303940.94
745	436662.28	1303943.42
746	436673.49	1303943.62
747	436673.81	1303942.19
748	436726.74	1303946.88
749	436777.47	1303952.43
750	436837.06	1303960.34
751	436881.50	1303967.28
752	436935.65	1303977.63
753	436969.99	1303983.61
754	437049.14	1303996.45
755	437063.99	1303998.68
756	437103.36	1304005.77
757	437145.59	1304012.29
758	437162.57	1304015.55
759	437196.76	1304020.20
760	437205.22	1304020.96
761	437216.49	1304020.22
762	437231.80	1304018.37
763	437241.50	1304014.31
764	437252.75	1304007.13
765	437266.36	1303996.21
766	437281.80	1303977.05
767	437294.04	1303959.23
768	437296.61	1303955.91
769	437309.18	1303928.36
770	437324.66	1303900.52
771	437341.56	1303867.29
772	437353.28	1303843.07
773	437367.29	1303811.99
774	437373.33	1303798.24
775	437389.31	1303771.04
776	437399.49	1303748.35
777	437403.71	1303737.86
778	437401.69	1303735.57
779	437398.34	1303734.01
781	437404.54	1303718.27
782	437410.44	1303717.59
783	437414.33	1303716.36
784	437431.11	1303675.01
785	437440.89	1303643.50
786	437446.39	1303629.19

Обозначение характерных точек	Координаты, м	
	X	Y
1	2	3
787	437450.83	1303620.21
788	437458.89	1303596.20
789	437470.82	1303576.49
790	437476.72	1303564.21
791	437486.00	1303542.37
792	437489.69	1303532.95
793	437498.61	1303514.58
794	437508.73	1303499.92
795	437513.95	1303491.41
796	437524.30	1303471.59
797	437544.64	1303445.47
798	437547.18	1303442.37
799	437550.84	1303435.60
800	437554.27	1303429.96
801	437557.32	1303425.60
802	437571.92	1303407.00
803	437577.92	1303399.95
804	437594.45	1303386.81
805	437608.48	1303377.99
806	437612.89	1303373.60
807	437612.35	1303368.90
810	437623.79	1303360.12
811	437627.19	1303361.92
812	437629.13	1303361.73
813	437635.92	1303358.90
814	437660.25	1303345.16
815	437679.42	1303337.53
816	437702.47	1303326.68
817	437726.20	1303317.62
818	437745.44	1303311.84
819	437765.53	1303303.60
820	437772.88	1303299.82
821	437797.21	1303291.20
822	437842.44	1303279.98
823	437852.17	1303274.53
824	437866.36	1303270.48
825	437888.04	1303265.21
826	437915.25	1303255.84
827	437918.65	1303256.16
828	437924.12	1303250.74
829	437949.65	1303236.14
830	437972.73	1303221.35
831	437995.24	1303206.92
832	438000.12	1303204.76
833	438005.96	1303203.48
834	438009.97	1303204.54
835	438045.20	1303182.70
836	438055.60	1303172.61
837	438080.49	1303155.40
838	438084.47	1303153.01
839	438102.48	1303140.28
840	438107.77	1303137.13

Инв. № подл.	Подп. и дата	Взам. инв. №

Изм	Кол	Лист	№ док.	Подп.	Дата
-----	-----	------	--------	-------	------

Основная часть проекта планировки территории

Лист

39

Обозначение характерных точек	Координаты, м	
	X	Y
1	2	3
841	438118.71	1303131.48
842	438147.13	1303111.15
843	438151.29	1303108.63
844	438155.02	1303105.11
845	438159.61	1303102.75
846	438171.60	1303094.15
847	438175.27	1303090.67
848	438179.52	1303087.71
849	438195.11	1303078.24
850	438196.15	1303077.45
851	438196.92	1303076.28
852	438210.84	1303067.65
853	438220.44	1303056.02
854	438255.21	1303030.50
855	438263.47	1303024.82
856	438302.95	1302993.92
857	438313.00	1302985.53
858	438319.71	1302978.45
859	438324.70	1302974.69
860	438332.29	1302974.65
861	438341.80	1302965.09
862	438348.73	1302958.63
863	438349.66	1302957.09
864	438350.69	1302953.43
865	438354.94	1302949.19
866	438360.17	1302947.39
867	438368.28	1302939.46
868	438382.80	1302927.80
869	438455.06	1302866.12
870	438472.94	1302851.29
871	438493.97	1302832.00
872	438502.32	1302824.65
873	438511.06	1302815.01
874	438522.73	1302802.96
875	438539.08	1302783.88
876	438549.99	1302770.34
877	438563.59	1302751.10
878	438566.25	1302748.18
879	438570.70	1302742.09
880	438574.05	1302738.44
881	438585.70	1302728.51
882	438590.07	1302725.23
883	438599.39	1302719.46
884	438604.87	1302716.68
885	438622.16	1302710.62
886	438627.40	1302709.10
887	438633.55	1302707.81
888	438640.34	1302707.78
889	438642.32	1302707.36
890	438642.88	1302707.49
891	438651.11	1302706.52
892	438653.89	1302706.35
893	438659.30	1302707.14

Обозначение характерных точек	Координаты, м	
	X	Y
1	2	3
894	438663.62	1302707.13
895	438665.25	1302707.51
896	438671.30	1302707.44
897	438675.00	1302706.65
898	438680.17	1302705.01
899	438686.57	1302705.85
900	438705.53	1302701.83
901	438709.41	1302700.03
902	438723.31	1302699.88
903	438739.70	1302697.64
904	438759.35	1302690.54
905	438771.28	1302686.94
906	438794.55	1302674.23
907	438803.69	1302667.02
908	438803.26	1302660.76
909	438814.10	1302655.00
910	438815.66	1302657.67
911	438821.19	1302655.84
912	438829.32	1302652.67
913	438836.99	1302647.91
914	438852.42	1302637.15
915	438856.91	1302633.59
916	438870.82	1302623.99
917	438871.92	1302622.55
918	438874.41	1302621.13
919	438881.01	1302614.05
920	438888.36	1302603.86
921	438891.39	1302598.99
922	438893.94	1302594.18
923	438898.71	1302580.72
924	438900.28	1302574.53
925	438901.23	1302569.75
926	438903.47	1302563.89
927	438902.81	1302561.58
928	438903.29	1302559.73
929	438904.61	1302552.84
930	438904.83	1302548.49
931	438904.72	1302545.00
932	438903.85	1302540.72
933	438903.63	1302540.08
934	438902.99	1302533.09
935	438896.54	1302520.37
936	438895.78	1302518.72
937	438894.28	1302511.62
938	438890.86	1302501.29
939	438892.71	1302495.45
940	438890.79	1302488.63
941	438886.58	1302489.81
942	438881.76	1302469.15
943	438880.26	1302464.99
944	438880.21	1302464.75
945	438872.00	1302447.72

Инд. № подл.	Подп. и дата	Взам. инв. №	

Изм	Кол	Лист	№ док.	Подп.	Дата

Основная часть проекта планировки территории

Лист

40

Обозначение характерных точек	Координаты, м	
	X	Y
1	2	3
946	438870.12	1302442.45
947	438867.90	1302433.15
948	438865.98	1302403.44
949	438865.78	1302403.05
950	438863.02	1302392.84
951	438862.03	1302386.75
952	438861.57	1302381.12
953	438864.16	1302365.39
954	438864.35	1302360.63
955	438865.97	1302345.64
956	438866.03	1302340.92
957	438865.19	1302336.01
958	438864.59	1302325.73
959	438865.76	1302290.83
960	438863.93	1302273.10
961	438863.95	1302265.51
962	438867.12	1302261.90
963	438865.75	1302256.50
964	438863.69	1302253.91
967	438867.02	1302236.91
968	438868.53	1302236.75
969	438873.95	1302234.40
970	438878.75	1302231.18
971	438880.26	1302228.34
972	438882.93	1302223.62
973	438894.96	1302207.04
974	438901.71	1302196.11
975	438907.00	1302188.16
976	438913.16	1302177.80
977	438920.29	1302164.00
978	438924.75	1302155.06
979	438939.74	1302115.71
980	438942.26	1302109.93
981	438948.69	1302092.36
982	438949.26	1302084.74
983	438948.28	1302081.37
984	438945.29	1302077.18
985	438939.30	1302074.36
986	438932.78	1302073.82
987	438931.19	1302061.02
988	438942.56	1302058.92
989	438942.24	1302056.00
990	438946.30	1302055.49
991	438947.85	1302053.88
992	438959.76	1302051.18
993	438960.35	1302053.57
994	438963.30	1302053.27
995	438965.02	1302049.17
996	438979.27	1302054.46
997	438973.73	1302068.52

Обозначение характерных точек	Координаты, м	
	X	Y
1	2	3
998	438970.63	1302077.34
999	438969.06	1302078.86
1000	438968.41	1302080.75
1001	438969.36	1302081.08
1002	438959.34	1302106.95
1003	438930.92	1302173.96
1004	438929.54	1302182.64
1005	438924.18	1302191.42
1006	438917.12	1302203.61
1007	438914.62	1302207.31
1008	438910.66	1302216.89
1009	438900.79	1302235.21
1010	438894.32	1302246.16
1011	438894.58	1302255.95
1012	438891.96	1302259.53
1013	438889.10	1302266.88
1014	438889.67	1302295.94
1015	438888.18	1302345.84
1016	438888.04	1302364.61
1018	438900.57	1302376.41
1019	438891.98	1302392.28
1020	438889.10	1302402.90
1021	438891.02	1302417.18
1022	438897.39	1302422.61
1024	438900.54	1302437.99
1025	438898.34	1302440.05
1026	438896.91	1302441.95
1027	438895.48	1302445.64
1028	438898.50	1302464.17
1029	438903.96	1302475.94
1030	438916.29	1302508.43
1031	438918.69	1302512.92
1032	438921.68	1302520.95
1033	438924.13	1302524.50
1034	438927.78	1302527.44
1035	438932.82	1302528.31
1037	438936.11	1302543.20
1038	438930.54	1302547.08
1039	438928.68	1302552.17
1040	438929.53	1302560.30
1041	438923.38	1302582.87
1042	438914.94	1302606.63
1043	438906.67	1302625.17
1044	438899.34	1302634.21
1045	438891.34	1302642.61
1046	438835.72	1302672.37
1047	438822.86	1302679.85
1048	438790.13	1302697.33
1049	438768.53	1302711.87
1050	438763.88	1302714.62

Инва. № подл.	Взам. инв. №
	Подп. и дата

Изм.	Кол.	Лист	№ док.	Подп.	Дата
------	------	------	--------	-------	------

Основная часть проекта планировки территории

Лист

41

Обозначение характерных точек	Координаты, м	
	X	Y
1	2	3
1051	438761.37	1302715.90
1052	438742.09	1302722.51
1053	438725.25	1302727.18
1054	438709.61	1302729.26
1055	438691.40	1302726.59
1056	438686.39	1302727.42
1057	438680.85	1302726.92
1058	438675.05	1302724.65
1059	438671.01	1302723.86
1060	438665.40	1302723.51
1061	438659.04	1302723.79
1062	438651.63	1302724.83
1063	438650.19	1302724.77
1064	438637.24	1302724.91
1065	438632.68	1302725.31
1066	438628.78	1302725.95
1067	438621.78	1302727.87
1068	438618.09	1302729.13
1069	438611.73	1302732.26
1070	438608.55	1302734.38
1071	438604.15	1302736.67
1072	438595.59	1302743.29
1073	438587.30	1302751.03
1074	438579.14	1302763.83
1075	438567.43	1302773.74
1076	438564.42	1302777.18
1077	438561.81	1302783.43
1078	438555.03	1302789.49
1079	438551.75	1302793.05
1080	438531.06	1302820.26
1081	438526.30	1302825.62
1082	438524.68	1302826.04
1083	438521.01	1302830.26
1084	438508.81	1302843.35
1085	438508.22	1302844.18
1086	438496.23	1302853.19
1087	438492.44	1302854.82
1088	438480.69	1302863.41
1089	438473.17	1302870.39
1090	438459.92	1302881.99
1091	438449.89	1302890.30
1092	438446.39	1302894.23
1093	438434.55	1302904.50
1094	438427.63	1302910.81
1095	438424.06	1302914.34
1096	438416.21	1302920.74
1097	438379.35	1302953.61
1098	438376.84	1302957.92
1099	438375.58	1302959.54
1100	438371.33	1302963.25
1101	438368.63	1302967.08
1102	438367.53	1302969.79
1103	438350.89	1302985.06

Обозначение характерных точек	Координаты, м	
	X	Y
1	2	3
1104	438312.12	1303016.00
1105	438307.98	1303019.95
1106	438289.01	1303034.71
1107	438285.36	1303037.76
1108	438275.95	1303042.87
1109	438266.96	1303047.36
1110	438258.66	1303052.80
1111	438238.57	1303066.35
1112	438230.25	1303072.99
1113	438221.97	1303078.58
1114	438218.11	1303081.74
1115	438205.44	1303090.18
1116	438189.13	1303101.46
1117	438185.37	1303104.79
1118	438139.52	1303135.51
1119	438110.93	1303155.58
1120	438102.99	1303161.45
1121	438099.13	1303164.88
1122	438090.39	1303170.03
1123	438082.55	1303175.91
1124	438070.19	1303184.72
1125	438066.15	1303187.29
1126	438042.81	1303205.49
1127	438032.52	1303216.15
1128	438026.67	1303221.24
1129	438021.80	1303228.44
1130	438018.18	1303232.75
1131	438013.69	1303236.16
1132	437998.60	1303241.23
1133	437994.31	1303243.59
1134	437977.24	1303254.99
1135	437955.02	1303265.35
1136	437949.58	1303268.71
1137	437945.89	1303270.33
1138	437922.61	1303282.05
1139	437907.60	1303286.10
1140	437887.27	1303292.66
1141	437882.66	1303295.12
1142	437877.47	1303296.33
1143	437853.57	1303303.83
1144	437851.39	1303304.86
1145	437830.20	1303313.63
1146	437825.17	1303315.26
1147	437820.15	1303315.82
1148	437805.56	1303321.13
1149	437783.54	1303326.14
1150	437768.23	1303330.86
1151	437754.07	1303335.59
1152	437730.96	1303344.58
1153	437711.84	1303353.14
1154	437692.68	1303361.26
1155	437685.16	1303364.88
1156	437648.39	1303384.74

Инв. № подл.	Подп. и дата	Взам. инв. №

Изм.	Кол.	Лист	№ док.	Подп.	Дата

Основная часть проекта планировки территории

Лист

42

Обозначение характерных точек	Координаты, м	
	X	Y
1	2	3
1157	437639.19	1303392.14
1158	437633.36	1303396.52
1159	437614.47	1303411.21
1160	437608.12	1303414.94
1161	437602.35	1303418.79
1162	437599.14	1303422.47
1163	437591.49	1303426.69
1164	437576.50	1303441.96
1165	437554.46	1303467.87
1166	437543.66	1303481.80
1167	437537.45	1303493.03
1168	437535.99	1303499.94
1169	437532.21	1303508.99
1170	437530.81	1303519.22
1171	437527.69	1303529.31
1172	437524.06	1303533.35
1173	437521.49	1303536.81
1174	437515.79	1303550.87
1175	437502.62	1303572.25
1176	437490.07	1303599.25
1177	437479.77	1303618.52
1178	437467.06	1303647.16
1179	437435.00	1303722.77
1180	437443.00	1303731.86
1181	437451.34	1303733.22
1182	437443.80	1303750.62
1183	437428.71	1303745.28
1184	437423.49	1303747.92
1185	437409.72	1303781.35
1186	437401.80	1303803.82
1187	437398.93	1303810.99
1188	437388.95	1303825.57
1189	437384.63	1303832.26
1190	437384.06	1303835.32
1191	437385.67	1303837.71
1192	437390.09	1303840.82
1193	437384.39	1303853.46
1194	437380.83	1303851.68
1195	437375.50	1303851.90
1196	437371.47	1303853.16
1197	437368.10	1303855.61
1198	437366.83	1303857.22
1199	437362.55	1303865.56
1200	437360.42	1303870.11
1201	437355.68	1303878.86
1202	437353.87	1303881.17
1203	437354.26	1303885.71
1204	437347.61	1303897.13
1205	437344.54	1303905.36
1206	437327.55	1303939.73
1207	437313.96	1303968.42

Обозначение характерных точек	Координаты, м	
	X	Y
1	2	3
1208	437301.34	1303990.74
1209	437289.19	1304009.70
1210	437288.05	1304011.57
1211	437284.03	1304015.35
1212	437269.37	1304026.17
1213	437268.10	1304028.54
1214	437268.75	1304031.52
1215	437255.24	1304038.36
1216	437250.60	1304033.65
1217	437247.53	1304032.45
1218	437243.71	1304033.76
1219	437231.03	1304036.29
1220	437226.78	1304036.73
1221	437223.41	1304036.65
1222	437218.89	1304037.03
1223	437208.08	1304036.90
1224	437173.16	1304032.14
1225	437165.30	1304027.69
1226	437150.88	1304024.85
1227	437150.36	1304028.17
1228	437115.94	1304022.69
1229	437096.98	1304019.56
1230	437071.52	1304014.35
1231	437071.52	1304012.35
1232	437068.11	1304011.93
1233	437056.12	1304009.92
1234	437051.04	1304009.39
1235	437022.23	1304004.74
1236	437017.20	1304006.53
1237	437012.90	1304004.07
1238	436977.84	1303999.83
1239	436972.88	1303999.07
1240	436935.91	1303995.24
1241	436931.57	1303994.62
1242	436915.45	1303991.31
1243	436908.19	1303989.49
1244	436895.80	1303986.52
1245	436871.04	1303981.84
1246	436859.30	1303979.99
1247	436839.22	1303975.85
1248	436832.14	1303974.21
1249	436810.15	1303972.30
1250	436804.98	1303971.60
1251	436798.38	1303969.75
1252	436776.15	1303967.63
1253	436758.09	1303965.11
1254	436739.12	1303962.87
1255	436695.44	1303958.48
1256	436591.65	1303951.13
1257	436589.42	1303950.11
1258	436584.35	1303949.82
1259	436581.75	1303950.35

Инв. № подл.	Взам. инв. №
	Подп. и дата

Изм.	Кол.	Лист	№ док.	Подп.	Дата
------	------	------	--------	-------	------

Основная часть проекта планировки территории

Лист

43

Обозначение характерных точек	Координаты, м	
	X	Y
1	2	3
1260	436526.88	1303946.37
1261	436505.41	1303945.01
1262	436492.13	1303943.57
1263	436472.00	1303942.00
1264	436461.97	1303941.92
1265	436457.06	1303941.38
1266	436452.03	1303941.73
1267	436432.12	1303939.35
1268	436429.41	1303938.78
1269	436415.69	1303937.76
1270	436412.04	1303938.58
1271	436401.94	1303937.61
1272	436391.82	1303935.62
1273	436382.24	1303934.46
1274	436362.26	1303933.21
1275	436357.27	1303932.54
1276	436299.91	1303927.67
1277	436279.15	1303924.42
1278	436275.50	1303925.14
1279	436266.13	1303923.58
1280	436261.96	1303922.46
1281	436254.33	1303917.40
1282	436248.78	1303914.75
1283	436233.43	1303910.51
1284	436226.82	1303904.32
1285	436225.66	1303902.55
1286	436217.08	1303896.23
1287	436216.74	1303893.65
1288	436212.04	1303890.75
1289	436209.78	1303890.17
1290	436204.33	1303883.69
1291	436200.06	1303880.90
1292	436193.34	1303873.19
1293	436148.31	1303835.38
1294	436138.17	1303825.91
1295	436117.89	1303807.96
1296	436103.42	1303794.16
1297	436065.78	1303760.84
1298	436061.70	1303758.51
1299	436050.25	1303748.46
1300	436039.34	1303738.27
1301	436023.38	1303725.68
1302	436020.52	1303728.64
1303	436013.29	1303722.12
1304	436010.79	1303717.02
1305	435996.24	1303703.78
1306	435990.94	1303698.37
1307	435986.74	1303691.56
1308	435983.50	1303688.81
1309	435979.86	1303687.70
1310	435966.02	1303677.60
1311	435963.95	1303674.81
1312	435949.98	1303666.14

Обозначение характерных точек	Координаты, м	
	X	Y
1	2	3
1313	435946.64	1303662.30
1314	435942.69	1303659.11
1315	435940.23	1303655.04
1316	435935.32	1303653.71
1317	435930.77	1303643.95
1318	435922.97	1303642.27
1320	435909.58	1303647.10
1321	435895.12	1303626.12
1322	435867.90	1303614.80
1323	435857.42	1303610.17
1324	435846.17	1303606.09
1325	435800.75	1303591.30
1326	435781.44	1303585.99
1327	435761.00	1303578.07
1328	435760.82	1303578.66
1329	435728.91	1303569.73
1330	435705.45	1303561.14
1331	435700.61	1303560.06
1332	435667.19	1303549.31
1333	435643.37	1303542.47
1334	435624.08	1303536.59
1335	435619.44	1303534.52
1336	435600.29	1303527.93
1337	435571.63	1303521.60
1338	435566.66	1303520.58
1339	435528.18	1303509.32
1340	435494.34	1303500.03
1341	435489.47	1303498.07
1342	435484.63	1303495.41
1343	435481.03	1303495.27
1344	435476.15	1303493.02
1345	435474.85	1303490.98
1346	435468.37	1303492.00
1347	435431.22	1303480.75
1348	435414.44	1303472.80
1349	435396.21	1303461.56
1350	435379.05	1303453.02
1351	435360.07	1303442.42
1352	435354.56	1303439.16
1353	435349.99	1303436.80
1354	435342.68	1303431.47
1355	435342.92	1303431.10
1356	435337.95	1303427.19
1357	435333.34	1303425.06
1358	435328.71	1303422.29
1359	435322.71	1303417.18
1360	435315.25	1303410.22
1361	435309.35	1303405.27
1362	435306.22	1303401.31
1363	435304.06	1303402.76
1364	435300.00	1303400.00
1365	435299.15	1303397.05

Инд. № подл.	Подп. и дата	Взам. инв. №				

Изм	Кол	Лист	№ док.	Подп.	Дата

Основная часть проекта планировки территории

Лист

44

Обозначение характерных точек	Координаты, м	
	X	Y
1	2	3
1366	435299.35	1303395.39
1367	435294.95	1303391.13
1368	435286.37	1303381.83
1369	435266.37	1303363.24
1370	435245.69	1303348.86
1371	435227.84	1303331.14
1372	435215.64	1303320.75
1373	435214.69	1303320.82
1374	435213.12	1303319.99
1375	435210.26	1303317.61
1376	435209.08	1303314.94
1377	435199.84	1303306.96
1378	435182.92	1303293.07
1379	435176.18	1303287.98
1380	435169.28	1303283.23
1381	435162.19	1303278.72
1382	435155.98	1303275.11
1383	435149.89	1303270.60
1384	435131.38	1303261.36
1385	435122.02	1303257.00
1386	435102.24	1303248.66
1387	435094.11	1303245.70
1388	435079.98	1303241.37
1389	435075.52	1303238.89
1390	435066.57	1303236.08
1391	435061.46	1303235.82
1392	435057.67	1303234.22
1393	435042.49	1303229.53
1394	435035.43	1303228.13
1395	435024.97	1303228.64
1396	435022.39	1303227.43
1397	435017.71	1303226.09
1398	435008.18	1303224.03
1399	435003.53	1303223.50
1400	435000.70	1303223.86
1401	434993.69	1303222.20
1402	434993.12	1303220.31
1403	434981.92	1303217.60
1404	434979.09	1303217.69
1405	434959.89	1303214.03
1406	434958.70	1303214.51
1407	434954.13	1303213.07
1408	434926.00	1303207.19
1409	434926.12	1303206.62
1410	434905.44	1303202.84
1411	434902.53	1303203.98
1412	434876.09	1303199.36
1413	434870.12	1303198.63
1414	434865.20	1303196.20
1415	434860.11	1303195.30
1416	434855.34	1303198.57
1417	434850.36	1303197.94
1418	434848.68	1303196.63

Обозначение характерных точек	Координаты, м	
	X	Y
1	2	3
1419	434847.01	1303193.35
1420	434842.41	1303192.01
1421	434837.80	1303194.82
1422	434830.82	1303192.31
1423	434826.22	1303191.22
1424	434815.99	1303190.99
1425	434806.26	1303187.36
1426	434801.58	1303186.25
1427	434791.71	1303184.75
1428	434783.42	1303182.95
1429	434772.13	1303181.46
1430	434768.14	1303177.81
1431	434760.08	1303176.19
1432	434759.82	1303178.43
1433	434745.13	1303176.52
1434	434744.46	1303175.80
1435	434705.23	1303167.60
1436	434703.86	1303166.75
1437	434694.69	1303165.59
1438	434691.85	1303164.64
1439	434687.97	1303167.54
1440	434682.63	1303166.57
1441	434678.05	1303163.43
1442	434669.25	1303160.85
1443	434655.80	1303157.72
1444	434652.51	1303157.29
1445	434652.37	1303156.46
1446	434636.34	1303153.82
1447	434632.20	1303153.42
1448	434622.25	1303152.19
1449	434612.89	1303149.73
1450	434611.84	1303150.43
1451	434596.84	1303147.34
1452	434565.77	1303141.39
1453	434564.22	1303140.23
1454	434551.04	1303138.53
1455	434545.43	1303137.05
1456	434516.76	1303127.74
1457	434507.11	1303125.16
1458	434485.71	1303117.79
1459	434480.15	1303116.27
1460	434479.19	1303116.77
1461	434474.97	1303115.73
1462	434473.42	1303114.72
1463	434469.14	1303113.49
1464	434460.37	1303112.80
1465	434444.74	1303109.18
1466	434425.86	1303106.03
1467	434420.12	1303103.99
1468	434417.56	1303105.10
1469	434412.03	1303102.97
1470	434412.39	1303101.42
1471	434398.73	1303101.74

Инд. № подл.	Подп. и дата	Взам. инв. №

Изм	Кол	Лист	№ док.	Подп.	Дата
-----	-----	------	--------	-------	------

Основная часть проекта планировки территории

Лист
45

Обозначение характерных точек	Координаты, м	
	X	Y
1	2	3
1472	434372.37	1303107.93
1473	434360.12	1303108.97
1474	434347.76	1303107.75
1475	434338.75	1303111.21
1476	434319.01	1303120.75
1477	434309.51	1303124.18
1478	434304.75	1303125.53
1479	434300.20	1303127.46
1480	434282.11	1303133.52
1481	434274.92	1303135.70
1482	434271.16	1303137.03
1483	434259.47	1303141.15
1484	434239.74	1303143.88
1485	434218.51	1303142.80
1486	434215.78	1303140.32
1487	434162.14	1303138.17
1488	434150.73	1303139.17
1489	434145.69	1303138.64
1490	434128.52	1303134.83
1491	434124.79	1303133.72
1492	434112.72	1303133.52
1493	434104.36	1303131.69
1494	434098.99	1303133.15
1495	434094.87	1303137.06
1496	434093.46	1303139.25
1497	434076.72	1303128.91
1498	434078.97	1303121.50
1499	434079.77	1303115.03
1500	434070.94	1303106.50
1501	434059.56	1303091.82
1502	434046.40	1303075.57
1503	434044.24	1303072.40
1504	434045.31	1303069.83
1505	434040.76	1303063.51
1506	434035.80	1303058.81
1507	434022.38	1303043.89
1508	434007.86	1303028.67
1509	434002.66	1303023.48
1510	433997.90	1303019.60
1511	433990.95	1303012.54
1512	433991.25	1303012.21
1513	433985.03	1303006.13
1514	433958.02	1302985.14
1515	433952.15	1302979.62
1516	433943.82	1302973.25
1517	433935.66	1302967.67
1518	433932.21	1302969.31
1519	433930.60	1302968.26
1520	433928.81	1302966.37
1521	433916.86	1302958.84
1522	433890.07	1302940.82
1523	433878.62	1302932.95
1524	433872.85	1302928.86

Обозначение характерных точек	Координаты, м	
	X	Y
1	2	3
1525	433850.59	1302920.33
1526	433833.10	1302906.72
1527	433802.70	1302877.58
1528	433788.30	1302863.19
1529	433785.06	1302859.73
1530	433783.34	1302857.38
1531	433778.73	1302854.43
1532	433775.81	1302849.93
1533	433761.02	1302836.97
1534	433750.49	1302830.10
1535	433733.80	1302816.55
1536	433715.12	1302802.85
1537	433694.41	1302791.22
1538	433678.58	1302782.77
1539	433664.01	1302775.64
1540	433660.01	1302774.04
1541	433645.39	1302771.60
1542	433630.76	1302763.38
1543	433629.41	1302768.84
1544	433626.64	1302769.03
1545	433617.10	1302770.89
1546	433611.63	1302770.55
1547	433609.95	1302770.64
1548	433602.26	1302769.27
1549	433591.57	1302766.88
1550	433581.42	1302764.97
1551	433559.79	1302759.86
1552	433536.06	1302754.93
1553	433513.02	1302749.82
1554	433487.94	1302746.98
1555	433468.12	1302743.09
1556	433466.64	1302742.71
1557	433458.89	1302749.47
1558	433456.80	1302747.98
1559	433446.94	1302743.34
1560	433434.49	1302740.65
1561	433425.08	1302740.65
1562	433412.81	1302742.34
1563	433410.19	1302729.08
1564	433422.62	1302726.58
1565	433415.01	1302720.47
1566	433406.42	1302714.00
1567	433398.70	1302707.56
1568	433394.39	1302704.97
1569	433382.29	1302695.44
1570	433365.06	1302679.93
1571	433363.17	1302677.05
1572	433351.40	1302665.04
1573	433351.32	1302664.39
1574	433337.01	1302650.66
1575	433295.29	1302615.07

Инд. № подл.	Подп. и дата	Взам. инв. №

Изм.	Кол.	Лист	Недоп.	Подп.	Дата
------	------	------	--------	-------	------

Основная часть проекта планировки территории

Лист

46

Обозначение характерных точек	Координаты, м	
	X	Y
1	2	3
1576	433286.00	1302607.69
1577	433271.01	1302594.60
1578	433270.97	1302593.36
1579	433264.05	1302587.06
1580	433257.87	1302581.94
1581	433255.98	1302579.78
1582	433252.36	1302577.02
1583	433252.12	1302576.21
1584	433250.95	1302573.86
1585	433224.23	1302551.73
1586	433222.79	1302553.35
1587	433214.33	1302545.71
1588	433206.55	1302539.52
1589	433179.81	1302516.79
1590	433145.71	1302487.22
1591	433138.27	1302480.55
1592	433122.70	1302464.77
1593	433123.10	1302464.26
1594	433118.22	1302460.01
1595	433117.43	1302460.62
1596	433093.15	1302441.19
1597	433066.35	1302418.86
1598	433050.24	1302407.22
1599	433047.71	1302402.69
1600	433044.54	1302401.62
1601	433043.02	1302401.83
1602	433041.71	1302403.34
1603	433041.08	1302409.78
1604	433028.78	1302409.83
1605	433027.79	1302394.29
1606	433026.15	1302393.11
1607	433022.57	1302392.93
1608	433020.32	1302382.19
1609	433021.61	1302381.88
1610	433021.34	1302378.00
1611	433023.82	1302376.57
1612	433024.91	1302374.91
1613	433025.75	1302371.38
1614	433019.65	1302360.43
1615	433016.83	1302360.66
1616	433012.66	1302339.93
1617	433015.64	1302338.59
1618	433017.84	1302326.47
1619	433017.77	1302318.29
1620	433015.90	1302315.07
1621	433013.10	1302312.78
1622	433008.99	1302310.92
1623	433009.84	1302296.88
1624	433015.01	1302295.54

Обозначение характерных точек	Координаты, м	
	X	Y
1	2	3
1625	433017.74	1302293.48
1626	433020.15	1302290.10
1627	433021.11	1302286.62
1628	433021.14	1302283.84
1629	433021.82	1302277.21
1630	433021.16	1302271.20
1631	433019.33	1302267.56
1632	433013.32	1302263.77
1633	433016.39	1302249.54
1634	433022.90	1302247.48
1635	433026.64	1302245.11
1636	433028.77	1302240.50
1637	433035.26	1302218.10
1638	433036.49	1302214.59
1639	433038.47	1302203.73
1640	433043.97	1302194.80
1641	433046.14	1302164.58
1642	433045.78	1302141.72
1643	433047.13	1302106.12
1644	433046.61	1302085.87
1645	433049.28	1302060.85
1646	433051.00	1302042.04
1647	433054.93	1302025.84
1648	433055.96	1302007.79
1649	433063.97	1301936.04
1650	433067.67	1301911.33
1651	433072.38	1301871.53
1652	433073.27	1301867.15
1653	433075.38	1301846.79
1654	433079.20	1301821.93
1655	433080.39	1301816.88
1656	433081.94	1301812.10
1657	433083.55	1301802.32
1658	433085.81	1301788.27
1659	433086.37	1301782.98
1660	433084.93	1301774.97
1661	433082.51	1301765.58
1662	433079.10	1301762.37
1663	433080.81	1301748.67
1664	433085.33	1301745.07
1665	433088.33	1301738.17
1666	433088.50	1301733.71
1667	433094.12	1301700.28
1668	433095.67	1301692.94
1669	433098.31	1301662.97
1670	433099.04	1301652.95
1671	433103.05	1301627.97
1672	433107.11	1301613.38
1673	433112.42	1301578.74
1674	433125.36	1301514.84
1675	433130.87	1301481.34

Инд. № подл.	Подп. и дата	Взам. инв. №

Изм.	Кол.	Лист	№ док.	Подп.	Дата

Основная часть проекта планировки территории

Лист

47

Обозначение характерных точек	Координаты, м	
	X	Y
1	2	3
1676	433131.73	1301475.28
1677	433139.64	1301449.49
1678	433135.77	1301443.80
1679	433132.40	1301443.17
1680	433128.90	1301423.40
1681	433136.17	1301420.64
1682	433143.84	1301419.32
1683	433184.16	1301415.81
1684	433197.40	1301414.14
1685	433236.31	1301406.54
1686	433251.46	1301403.15
1687	433264.60	1301398.14
1688	433281.63	1301390.25
1689	433289.58	1301386.16
1690	433295.74	1301381.88
1691	433302.76	1301375.91
1692	433316.75	1301362.38
1693	433334.17	1301341.73
1694	433342.35	1301330.30
1695	433345.43	1301327.67
1696	433353.92	1301314.33
1697	433373.52	1301288.16
1698	433381.34	1301278.28
1699	433397.18	1301259.28
1700	433402.92	1301252.71
1701	433403.69	1301247.76
1702	433402.38	1301242.49
1703	433398.70	1301238.64
1704	433407.62	1301227.64
1705	433413.16	1301230.50
1706	433417.01	1301230.78
1707	433429.58	1301218.11
1708	433437.92	1301207.84
1709	433501.74	1301137.18
1710	433533.98	1301099.01
1711	433566.89	1301061.26
1712	433594.23	1301032.03
1713	433644.63	1300976.03
1714	433648.21	1300972.58
1715	433658.00	1300960.17
1716	433665.75	1300951.07
1717	433686.13	1300931.96
1718	433689.66	1300928.35
1719	433704.34	1300915.52
1720	433713.21	1300909.16
1721	433720.55	1300902.98
1722	433723.06	1300898.45
1723	433759.79	1300863.90
1724	433766.54	1300858.80
1725	433770.60	1300853.87
1726	433777.81	1300846.72

Обозначение характерных точек	Координаты, м	
	X	Y
1	2	3
1727	433782.25	1300844.01
1728	433785.78	1300841.00
1729	433791.87	1300833.08
1730	433816.60	1300808.06
1731	433854.95	1300768.38
1732	433862.63	1300761.52
1733	433866.70	1300758.57
1734	433873.95	1300751.68
1735	433885.65	1300741.93
1736	433895.98	1300734.66
1737	433923.26	1300711.01
1738	433950.58	1300686.59
1739	433961.69	1300677.54
1740	433969.87	1300670.55
1741	433989.86	1300654.37
1742	433994.49	1300652.22
1743	433997.35	1300649.27
1744	434007.32	1300641.33
1745	434020.77	1300632.94
1746	434027.40	1300629.25
1747	434037.86	1300623.95
1748	434042.81	1300622.51
1749	434050.89	1300616.95
1750	434064.21	1300609.63
1751	434067.15	1300608.29
1752	434073.96	1300606.35
1753	434078.01	1300604.10
1754	434085.96	1300598.11
1755	434098.66	1300590.10
1756	434105.08	1300583.99
1757	434104.03	1300579.56
1758	434116.64	1300571.82
1759	434119.91	1300574.12
1760	434122.79	1300575.14
1761	434126.91	1300575.62
1762	434129.49	1300574.92
1763	434133.95	1300571.98
1764	434141.47	1300564.90
1765	434175.80	1300543.96
1766	434240.72	1300506.14
1767	434254.17	1300500.08
1768	434257.50	1300496.07
1769	434266.48	1300490.97
1770	434280.12	1300482.61
1771	434294.61	1300474.40
1772	434304.15	1300469.73
1773	434327.64	1300456.65
1774	434334.14	1300452.93
1775	434365.97	1300432.83
1776	434404.77	1300409.89
1777	434444.49	1300388.58
1778	434484.39	1300367.78

Инд. № подл.	Подп. и дата	Взам. инв. №				

Изм	Кол	Лист	Недоп.	Подп.	Дата

Основная часть проекта планировки территории

Лист

48

Обозначение характерных точек	Координаты, м	
	X	Y
1	2	3
1779	434523.49	1300345.52
1780	434549.58	1300330.11
1781	434567.79	1300321.35
1782	434576.95	1300317.94
1783	434580.73	1300314.70
1784	434596.34	1300306.51
1785	434622.44	1300292.06
1786	434636.66	1300285.29
1787	434646.88	1300278.84
1788	434675.59	1300262.46
1789	434744.94	1300219.60
1790	434756.25	1300213.43
1791	434798.98	1300191.46
1792	434831.08	1300176.13
1793	434849.03	1300166.42
1794	434853.90	1300164.35
1795	434878.23	1300156.57
1796	434885.41	1300154.07
1797	435008.08	1300116.50
1798	435036.93	1300108.25
1799	435056.15	1300102.97
1800	435075.95	1300096.79
1801	435091.26	1300091.29
1802	435110.78	1300083.71
1803	435147.37	1300065.19
1804	435170.17	1300055.30
1805	435203.73	1300039.65
1806	435226.26	1300026.87
1807	435247.41	1300012.29
1808	435266.61	1300000.49
1809	435285.94	1299989.88
1810	435311.45	1299974.58
1811	435331.76	1299962.30
1812	435363.29	1299940.87
1813	435391.86	1299924.18
1814	435417.69	1299908.14
1815	435418.30	1299901.43
1816	435417.66	1299900.05
1817	435431.67	1299891.23
1818	435433.01	1299892.14
1819	435437.23	1299893.11
1820	435493.62	1299859.17
1821	435540.46	1299829.05
1822	435555.99	1299818.57
1823	435563.84	1299813.53
1824	435565.77	1299805.28
1825	435575.60	1299799.26
1826	435578.65	1299800.16
1827	435582.42	1299799.07
1828	435587.02	1299798.95
1829	435602.80	1299789.89
1830	435615.58	1299781.49

Обозначение характерных точек	Координаты, м	
	X	Y
1	2	3
1831	435777.57	1299679.60
1832	435811.54	1299657.18
1833	435840.86	1299637.31
1834	435860.33	1299624.63
1835	435879.98	1299612.46
1836	435885.26	1299608.09
1837	435886.01	1299604.47
1838	435879.41	1299595.94
1840	435893.36	1299586.69
1841	435896.18	1299591.32
1842	435901.29	1299589.98
1843	435904.04	1299590.97
1844	435908.39	1299596.71
1845	435926.58	1299585.48
1846	435956.97	1299564.64
1847	435983.71	1299543.90
1848	436014.90	1299525.28
1849	436061.62	1299495.79
1850	436082.55	1299481.60
1851	436109.11	1299464.92
1852	436133.55	1299450.34
1853	436166.46	1299429.66
1854	436196.52	1299409.91
1855	436200.81	1299407.99
1856	436209.50	1299402.64
1857	436225.85	1299391.00
1858	436234.92	1299386.00
1859	436246.48	1299377.05
1860	436278.56	1299356.75
1861	436299.83	1299342.45
1862	436368.09	1299299.17
1863	436374.41	1299294.94
1864	436375.30	1299288.00
1865	436388.33	1299279.63
1866	436395.05	1299282.92
1867	436419.62	1299262.64
1868	436472.90	1299230.76
1869	436480.10	1299227.75
1870	436487.11	1299224.47
1871	436483.95	1299217.42
1872	436500.56	1299208.15
1873	436501.88	1299209.86
1874	436504.35	1299211.22
1875	436506.45	1299210.93
1876	436515.71	1299204.70
1877	436563.03	1299175.78
1878	436584.15	1299162.65
1879	436588.02	1299159.49
1880	436611.98	1299143.06
1881	436660.26	1299114.15

Ив. №подл.	Подп. и дата	Взам. инв. №

Изм	Кол	Лист	№док.	Подп.	Дата

Основная часть проекта планировки территории

Лист

49

Обозначение характерных точек	Координаты, м	
	X	Y
1	2	3
1882	436664.65	1299111.97
1883	436672.46	1299106.10
1884	436676.20	1299102.62
1885	436682.21	1299098.84
1886	436688.32	1299093.68
1887	436729.29	1299065.24
1888	436737.34	1299059.31
1889	436754.07	1299048.13
1890	436775.91	1299035.73
1891	436809.45	1299014.34
1892	436825.86	1299002.75
1893	436847.16	1298989.32
1894	436956.64	1298918.06
1895	436984.35	1298898.93
1896	437019.13	1298878.95
1897	437066.52	1298846.62
1898	437092.30	1298823.14
1899	437133.15	1298792.04
1900	437145.71	1298782.14
1901	437187.80	1298747.12
1902	437206.10	1298729.72
1903	437210.82	1298727.30
1904	437214.67	1298724.58
1905	437228.52	1298710.33
1906	437252.53	1298686.95
1907	437270.40	1298674.19
1908	437285.20	1298661.71
1909	437287.94	1298659.85
1910	437289.27	1298657.55
1911	437289.54	1298652.85
1912	437287.70	1298648.31
1913	437298.46	1298639.40
1914	437302.17	1298641.30
1915	437306.14	1298642.06
1916	437309.34	1298641.38
1917	437313.22	1298638.32
1918	437319.67	1298631.74
1919	437331.07	1298621.75
1920	437377.90	1298583.76
1921	437410.14	1298560.07
1922	437444.39	1298531.04
1923	437448.15	1298527.73
1924	437471.86	1298510.85
1925	437496.11	1298491.79
1926	437538.24	1298456.45
1927	437542.42	1298453.66
1928	437560.56	1298438.50
1929	437573.10	1298428.62
1930	437586.80	1298414.50
1931	437596.28	1298405.98
1932	437606.51	1298394.78
1933	437611.14	1298390.66

Обозначение характерных точек	Координаты, м	
	X	Y
1	2	3
1934	437623.97	1298376.47
1935	437629.68	1298368.78
1936	437640.49	1298352.62
1937	437658.25	1298323.45
1938	437672.25	1298295.89
1939	437706.40	1298235.58
1940	437721.00	1298210.79
1941	437717.51	1298207.26
1942	437731.70	1298180.72
1943	437736.83	1298182.76
1944	437740.63	1298175.54
1945	437741.05	1298170.97
1946	437739.55	1298168.29
1947	437736.35	1298166.36
1948	437743.50	1298150.60
1949	437745.93	1298151.08
1950	437752.01	1298149.30
1951	437760.57	1298130.93
1952	437759.78	1298130.55
1953	437765.26	1298107.61
1954	437766.76	1298106.77
1955	437767.61	1298106.59
1956	437770.48	1298093.02
1957	437776.27	1298059.63
1958	437782.96	1298012.85
1959	437786.62	1297985.42
1960	437789.51	1297966.51
1961	437796.34	1297933.26
1962	437801.96	1297900.96
1963	437819.41	1297825.45
1964	437826.30	1297798.93
1965	437829.52	1297779.22
1966	437832.64	1297764.41
1967	437835.49	1297754.77
1968	437846.77	1297701.16
1969	437852.24	1297661.43
1970	437855.06	1297646.52
1971	437859.30	1297632.05
1972	437861.55	1297622.41
1973	437864.36	1297607.67
1974	437871.23	1297578.45
1975	437876.02	1297555.21
1976	437876.74	1297548.05
1977	437870.83	1297543.47
1979	437882.53	1297518.61
1980	437888.54	1297504.51
1981	437895.52	1297484.02
1982	437905.09	1297458.79
1983	437919.83	1297423.51
1984	437924.17	1297414.31
1985	437946.76	1297369.45

Инв. № подл.	Взам. инв. №
	Подп. и дата

Изм	Кол	Лист	№ док.	Подп.	Дата
-----	-----	------	--------	-------	------

Основная часть проекта планировки территории

Лист

50

Обозначение характерных точек	Координаты, м	
	X	Y
1	2	3
1986	437957.77	1297346.99
1987	437971.39	1297321.84
1988	437970.57	1297317.28
1989	437965.05	1297313.19
1990	437957.74	1297309.70
1992	437965.73	1297293.33
1993	437972.38	1297294.66
1994	437976.30	1297294.95
1995	437978.16	1297294.85
1996	437983.08	1297293.65
1997	437985.53	1297291.64
1998	438020.60	1297221.87
1999	438030.00	1297204.20
2000	438043.37	1297177.45
2001	438049.74	1297165.51
2002	438074.99	1297110.62
2003	438096.40	1297070.41
2004	438095.53	1297059.08
2005	438093.46	1297056.80
2006	438100.07	1297043.06
2007	438102.14	1297043.48
2008	438107.43	1297043.43
2009	438111.47	1297039.85
2010	438137.34	1296983.85
2011	438148.65	1296956.36
2012	438181.92	1296887.70
2013	438202.32	1296848.91
2014	438217.55	1296817.50
2015	438269.12	1296709.10
2016	438285.38	1296673.38
2017	438287.35	1296668.11
2018	438304.12	1296631.52
2019	438340.06	1296559.35
2020	438345.17	1296550.32
2021	438356.50	1296535.29
2022	438371.71	1296521.06
2023	438392.67	1296505.30
2024	438424.89	1296482.89
2025	438432.22	1296475.15
2026	438430.80	1296470.66
2027	438443.26	1296463.00
2028	438444.31	1296464.29
2029	438449.89	1296467.20
2030	438453.93	1296465.78
2031	438457.14	1296464.15
2032	438490.30	1296450.49
2033	438544.76	1296430.19
2034	438582.42	1296416.57
2035	438623.67	1296399.08
2036	438729.97	1296355.68

Обозначение характерных точек	Координаты, м	
	X	Y
1	2	3
2037	438737.27	1296353.77
2038	438757.62	1296345.06
2039	438766.29	1296339.74
2040	438789.86	1296329.92
2041	438795.30	1296329.52
2042	438829.51	1296315.60
2043	438839.78	1296308.26
2044	438876.74	1296292.24
2045	438890.67	1296287.14
2046	438894.87	1296284.35
2047	438931.36	1296269.29
2048	438974.28	1296253.22
2049	439038.73	1296226.06
2050	439050.44	1296220.47
2051	439057.92	1296219.51
2052	439066.87	1296215.46
2053	439086.08	1296209.46
2054	439122.55	1296193.09
2055	439127.22	1296191.63
2056	439135.73	1296186.27
2057	439163.79	1296175.15
2058	439186.59	1296165.21
2059	439191.12	1296162.88
2060	439200.40	1296159.41
2061	439204.71	1296156.83
2062	439287.67	1296121.69
2063	439353.32	1296092.95
2064	439400.14	1296072.77
2065	439448.67	1296053.19
2066	439457.71	1296048.87
2067	439485.32	1296037.04
2068	439494.68	1296033.16
2069	439499.56	1296031.80
2070	439503.96	1296030.08
2071	439508.28	1296027.48
2072	439572.81	1296000.03
2073	439591.06	1295991.98
2074	439639.07	1295971.08
2075	439655.20	1295964.58
2076	439659.33	1295962.22
2077	439687.06	1295949.92
2078	439705.42	1295942.02
2079	439728.16	1295931.60
2080	439742.47	1295926.32
2081	439765.65	1295917.21
2082	439793.25	1295904.76
2083	439798.58	1295904.30
2084	439820.68	1295893.48
2085	439834.44	1295888.71
2086	439843.23	1295884.43
2087	439847.99	1295881.40
2088	439862.64	1295874.89
2089	439862.60	1295874.79

Взам. инв. №

Подп. и дата

Инв. № подл.

Изм	Кол	Лист	№ док.	Подп.	Дата

Основная часть проекта планировки территории

Лист

51

Обозначение характерных точек	Координаты, м	
	X	Y
1	2	3
2090	439868.51	1295871.95
2091	439871.51	1295869.98
2092	439873.11	1295867.64
2093	439873.80	1295861.81

Обозначение характерных точек	Координаты, м	
	X	Y
1	2	3
2094	439877.47	1295859.82
2095	439882.36	1295855.29
2096	439882.73	1295848.57
2097	439883.81	1295838.33

Инва. № подл.	Подп. и дата	Взам. инв. №

Изм	Кол	Лист	№ док.	Подп.	Дата

Основная часть проекта планировки территории

Лист

52

Раздел 2 «Положение о размещении линейного объекта»

Подготовка основной части проекта межевания территории осуществлена в составе основной части проекта планировки территории и приведена в приложении №1 к разделу 2.

Наименование объекта: Реконструкция автомобильной дороги «Брянск-Новозыбков»-Баклань-Котляково на участке км 0+000 – км 17+690 в Унечском и Почепском районах Брянской области.

Основные характеристики проектируемого линейного сооружения:

- длина проектируемой автомобильной дороги 17.690 км;
- расчетная скорость движения 90 км/ч.

После реконструкции автомобильная дорога будет относиться к дорогом общего пользования местного значения IV технической категории.

Идентификационные признаки сооружения в соответствии с федеральным законом №384-ФЗ от 30.12.2009 г.:

- назначение – для движения с установленными скоростями, нагрузками и габаритами автомобилей и иных наземных транспортных средств, осуществляющих перевозки пассажиров и (или) грузов;

- принадлежность к объектам транспортной инфраструктуры и к другим объектам, функционально-технологические особенности, которые влияют на их безопасность – относятся к автомобильному транспорту, согласно СП 34.13330.2012 «Автомобильные дороги»;

- возможность опасных природных процессов и явлений и техногенных воздействий на территории, на которой будет осуществляется строительство, реконструкция и эксплуатация здания или сооружения – отсутствуют;

- принадлежность к опасным производственным объектам – не принадлежит;
- пожарная и взрывопожарная опасность – отсутствует;
- наличие помещений с постоянным пребыванием людей - отсутствуют;
- уровень ответственности – нормальный (II).

Реконструируемая автомобильная дорога находится в границах Ивайтенского сельского поселения Унечского муниципального района и Бакланского сельского поселения Почепского района Брянской области. Автомобильная дорога проходит через следующие населенные пункты Бакланского сельского поселения Почепского района Брянской области: п. Семки, д. Кожемяки, п. Краснознаменский, с. Лапино, с. Баклань, д. Татищево, д. Коростелево, с. Котляково. Началу дороги соответствует съезд с автомобильной А240 «Брянск — Новозыбков — граница с

Республикой Беларусь». Концу дороги соответствует примыкание ул. Гагарина в с. Котляково Бакланского сельского поселения Почепского района Брянской области.

Предельные параметры разрешенного строительства, реконструкции объектов капитального строительства, входящих в состав линейных объектов в границах зон их планируемого размещения, не устанавливаются, т.к. помимо самой автомобильной дороги и ее конструктивных элементов, строительство других объектов не предусмотрено.

Необходимость осуществления мероприятий по защите сохраняемых объектов капитального строительства (здание, строение, сооружение, объекты, строительство которых не завершено), существующих и строящихся на момент подготовки проекта планировки территории, а также объектов капитального строительства, планируемых к строительству в соответствии с ранее утвержденной документацией по планировке территории, от возможного негативного воздействия в связи с размещением линейного объекта отсутствует.

Необходимость осуществления мероприятий по сохранению объектов культурного наследия от возможного негативного воздействия в связи с размещением линейного объекта отсутствует.

Объект строительства не является источником загрязнения окружающей среды.

Объект строительства не является источником чрезвычайных ситуаций техногенного характера.

Безопасность движения проектируемой дороги обеспечивается созданием благоприятной дорожной обстановки и мерами по организации движения, что достигается соответствующими геометрическими параметрами дороги и рядом предусмотренных проектом мероприятий.

Перечень координат характерных точек границ зон планируемого размещения линейных объектов

Обозначение характерных точек	Координаты, м	
	X	Y
1	2	3
1	439923.84	1295877.04
2	439906.26	1295879.91
3	439897.03	1295883.70
4	439892.00	1295885.95
5	439881.43	1295891.75
6	439871.29	1295896.65
7	439829.78	1295914.24
8	439809.10	1295922.47

Обозначение характерных точек	Координаты, м	
	X	Y
1	2	3
9	439802.01	1295925.48
10	439774.91	1295938.29
11	439747.21	1295949.89
12	439733.84	1295953.45
13	439720.08	1295962.48
14	439702.09	1295971.13
15	439670.21	1295985.70
16	439628.80	1296003.80

Обозначение характерных точек	Координаты, м	
	X	Y
1	2	3
17	439554.45	1296034.70
18	439549.14	1296034.58
19	439539.06	1296040.89
20	439536.48	1296042.21
21	439504.12	1296056.02
22	439499.33	1296057.54
23	439476.45	1296067.03
24	439472.15	1296069.63
25	439435.01	1296085.24
26	439421.60	1296091.23
27	439414.70	1296094.68
28	439412.01	1296095.25
29	439407.74	1296097.61
30	439395.84	1296101.81
31	439310.55	1296137.08
32	439251.04	1296163.41
33	439241.68	1296167.26
34	439236.92	1296168.77
35	439218.63	1296176.66
36	439172.34	1296195.60
37	439137.01	1296210.49
38	439132.80	1296212.65
39	439130.86	1296216.50
40	439131.05	1296220.07
41	439115.66	1296226.30
42	439113.85	1296227.22
43	439109.96	1296222.84
44	439057.71	1296243.87
45	438994.76	1296272.61
46	438943.56	1296294.23
47	438910.09	1296307.55
48	438878.36	1296319.73
49	438859.59	1296328.68
50	438855.08	1296330.91
51	438817.88	1296345.91
52	438726.01	1296385.41
53	438693.05	1296397.61
54	438662.56	1296409.56
55	438615.50	1296426.86
56	438556.46	1296447.48
57	438509.26	1296466.38
58	438496.96	1296471.65
59	438490.32	1296474.70
60	438481.68	1296479.17
61	438454.06	1296494.64
62	438447.89	1296498.40
63	438432.90	1296508.70
64	438426.34	1296513.78
65	438411.59	1296526.18
66	438404.51	1296532.71
67	438390.88	1296546.30

Обозначение характерных точек	Координаты, м	
	X	Y
1	2	3
68	438377.26	1296561.54
69	438370.42	1296569.93
70	438358.80	1296585.53
71	438353.66	1296593.40
72	438346.35	1296605.45
73	438339.37	1296617.63
74	438332.44	1296630.39
75	438322.81	1296649.03
76	438292.86	1296714.94
77	438282.15	1296734.64
78	438261.77	1296777.78
79	438239.88	1296822.58
80	438229.47	1296845.34
81	438220.35	1296863.25
82	438181.84	1296944.37
83	438168.88	1296971.14
84	438145.60	1297016.38
85	438057.79	1297199.22
86	438050.74	1297213.26
87	438056.20	1297218.75
88	438048.56	1297233.88
89	438047.90	1297235.53
90	438043.14	1297233.17
91	438039.92	1297233.96
92	438013.90	1297288.50
93	438004.38	1297307.38
94	437979.22	1297354.69
95	437976.64	1297361.88
96	437960.16	1297392.91
97	437943.63	1297426.15
98	437942.90	1297428.54
99	437933.99	1297446.36
100	437925.82	1297464.25
101	437922.51	1297472.13
102	437919.79	1297477.59
103	437918.94	1297482.27
104	437909.64	1297517.89
105	437905.70	1297536.54
106	437905.26	1297543.02
107	437910.65	1297550.22
108	437906.90	1297566.42
109	437906.50	1297568.52
110	437900.86	1297568.73
111	437897.43	1297571.97
112	437896.61	1297578.66
113	437891.32	1297607.51
114	437880.94	1297655.92
115	437877.58	1297671.95
116	437873.43	1297686.17
117	437874.00	1297695.89
118	437875.95	1297700.43

Обозначение характерных точек	Координаты, м	
	X	Y
1	2	3
119	437874.86	1297706.12
120	437888.81	1297713.05
121	437874.68	1297729.10
122	437873.29	1297730.47
123	437867.78	1297724.51
124	437864.71	1297725.32
125	437858.27	1297768.65
126	437851.91	1297798.41
127	437837.64	1297859.08
128	437827.64	1297907.07
129	437818.98	1297941.53
130	437809.05	1298008.56
131	437797.50	1298068.35
132	437795.17	1298081.13
133	437798.31	1298083.66
134	437797.43	1298086.76
135	437799.54	1298087.69
136	437797.41	1298100.64
137	437794.75	1298100.40
138	437793.29	1298105.13
139	437789.41	1298104.60
140	437787.35	1298113.78
141	437788.04	1298122.69
142	437792.35	1298124.82
143	437787.37	1298141.39
144	437786.91	1298143.32
145	437782.18	1298142.19
146	437777.62	1298150.22
147	437769.53	1298172.44
148	437756.65	1298194.80
149	437751.24	1298203.39
150	437732.21	1298236.49
151	437722.49	1298254.37
152	437704.40	1298286.10
153	437695.81	1298304.30
154	437684.11	1298321.60
155	437680.78	1298332.66
156	437682.41	1298337.71
157	437686.36	1298340.40
158	437677.76	1298355.34
159	437670.75	1298351.29
160	437667.08	1298352.22
161	437664.35	1298353.29
162	437642.92	1298390.36
163	437632.59	1298406.56
164	437619.24	1298418.07
165	437601.94	1298430.97
166	437598.12	1298434.34
167	437586.79	1298442.62
168	437574.20	1298454.63
169	437536.80	1298486.28

Обозначение характерных точек	Координаты, м	
	X	Y
1	2	3
170	437482.02	1298530.16
171	437419.82	1298578.73
172	437396.56	1298599.59
173	437372.22	1298617.20
174	437353.01	1298632.78
175	437317.49	1298662.81
176	437313.65	1298665.00
177	437312.81	1298671.52
178	437314.60	1298673.89
179	437302.02	1298685.47
180	437300.71	1298683.87
181	437299.18	1298682.53
182	437296.53	1298682.35
183	437239.44	1298732.98
184	437186.14	1298776.51
185	437171.35	1298789.10
186	437160.36	1298799.47
187	437150.60	1298807.50
188	437145.12	1298811.79
189	437099.46	1298846.36
190	437077.69	1298865.23
191	437050.66	1298886.86
192	437026.02	1298903.63
193	437013.28	1298911.05
194	437004.13	1298913.79
195	436981.38	1298928.83
196	436948.31	1298951.67
197	436889.09	1298989.63
198	436746.24	1299086.20
199	436716.75	1299107.29
200	436686.12	1299126.44
201	436647.02	1299149.51
202	436631.84	1299162.17
203	436621.01	1299167.53
204	436608.19	1299179.25
205	436581.99	1299193.47
206	436554.53	1299210.70
207	436514.14	1299234.55
208	436486.72	1299252.55
209	436457.46	1299270.50
210	436436.48	1299284.17
211	436414.13	1299295.76
212	436405.87	1299300.83
213	436402.14	1299304.50
214	436397.25	1299306.80
215	436384.26	1299314.02
216	436380.02	1299316.51
217	436321.53	1299354.90
218	436310.32	1299361.99
219	436307.61	1299363.84
220	436305.77	1299366.78

Обозначение характерных точек	Координаты, м	
	X	Y
1	2	3
221	436300.87	1299369.14
222	436297.00	1299371.95
223	436289.31	1299378.17
224	436281.91	1299385.27
225	436265.28	1299397.31
226	436260.36	1299398.77
227	436256.70	1299401.75
228	436244.50	1299410.69
229	436236.01	1299416.05
230	436215.36	1299430.08
231	436176.88	1299453.64
232	436161.17	1299462.99
233	436155.07	1299466.24
234	436141.69	1299472.44
235	436138.42	1299476.42
236	436120.64	1299486.62
237	436102.35	1299495.07
238	436098.16	1299497.54
239	436081.63	1299508.91
240	436077.11	1299511.24
241	436072.94	1299513.71
242	436060.92	1299522.38
243	436059.71	1299523.49
244	436058.00	1299526.50
245	436029.04	1299547.10
246	436024.62	1299549.95
247	436019.82	1299551.72
248	436015.96	1299554.24
249	436012.18	1299557.69
250	435974.23	1299579.82
251	435944.00	1299601.35
252	435913.22	1299621.41
253	435902.80	1299627.50
254	435894.29	1299633.45
255	435851.86	1299659.93
256	435818.93	1299682.57
257	435804.31	1299692.09
258	435787.95	1299703.31
259	435768.32	1299715.80
260	435745.35	1299729.91
261	435733.21	1299736.27
262	435725.48	1299740.78
263	435705.73	1299756.17
264	435701.47	1299759.07
265	435688.34	1299766.61
266	435670.03	1299775.18
267	435666.06	1299777.38
268	435662.91	1299781.24
269	435637.14	1299796.19
270	435638.83	1299799.75
271	435622.68	1299810.04

Обозначение характерных точек	Координаты, м	
	X	Y
1	2	3
272	435619.40	1299808.46
273	435610.09	1299812.92
274	435582.56	1299831.08
275	435527.42	1299866.07
276	435492.47	1299889.24
277	435462.73	1299909.51
278	435436.15	1299927.07
279	435414.95	1299937.64
280	435402.44	1299944.82
281	435360.89	1299970.85
282	435344.25	1299989.20
283	435321.33	1299994.41
284	435315.11	1299999.25
285	435289.62	1300015.81
286	435284.12	1300017.66
287	435258.24	1300034.53
288	435228.46	1300055.19
289	435176.21	1300082.33
290	435153.79	1300093.47
291	435133.03	1300102.27
292	435080.09	1300123.14
293	435049.00	1300134.93
294	435016.49	1300138.92
295	434936.43	1300163.24
296	434920.76	1300168.33
297	434901.22	1300175.56
298	434898.77	1300176.67
299	434888.34	1300182.97
300	434847.25	1300199.94
301	434834.37	1300207.24
302	434820.84	1300213.33
303	434807.52	1300219.71
304	434796.17	1300224.88
305	434784.53	1300229.14
306	434780.65	1300231.71
307	434776.72	1300234.85
308	434746.48	1300252.63
309	434733.30	1300259.79
310	434724.67	1300264.74
311	434690.99	1300283.27
312	434681.15	1300288.96
313	434647.38	1300308.09
314	434642.17	1300311.63
315	434619.90	1300323.47
316	434571.65	1300350.41
317	434549.52	1300361.63
318	434541.14	1300366.97
319	434514.16	1300380.15
320	434479.79	1300400.54
321	434418.91	1300435.53
322	434409.75	1300438.76

Обозначение характерных точек	Координаты, м	
	X	Y
1	2	3
323	434405.73	1300441.86
324	434401.42	1300444.71
325	434336.01	1300481.08
326	434318.78	1300491.11
327	434310.05	1300495.97
328	434305.81	1300498.57
329	434275.37	1300515.90
330	434258.40	1300526.74
331	434253.35	1300528.62
332	434252.62	1300528.82
333	434194.05	1300564.91
334	434173.17	1300578.77
335	434164.32	1300583.66
336	434146.61	1300592.25
337	434136.95	1300598.07
338	434136.29	1300601.37
339	434137.95	1300604.00
340	434122.20	1300613.56
341	434118.26	1300609.89
342	434056.15	1300642.36
343	434045.96	1300648.70
344	434037.27	1300653.34
345	434022.60	1300661.85
346	434018.81	1300664.48
347	433997.35	1300680.55
348	433967.90	1300704.83
349	433928.69	1300738.04
350	433898.76	1300764.59
351	433882.83	1300777.08
352	433871.70	1300790.40
353	433867.94	1300794.59
354	433862.81	1300799.66
355	433858.79	1300801.75
356	433838.09	1300821.37
357	433810.31	1300848.50
358	433771.35	1300885.29
359	433751.34	1300902.67
360	433730.81	1300921.81
361	433700.96	1300950.65
362	433693.01	1300960.22
363	433689.53	1300963.11
364	433687.58	1300963.24
365	433672.14	1300978.58
366	433663.94	1300987.44
367	433637.84	1301017.25
368	433627.60	1301031.27
369	433610.74	1301046.75
370	433598.70	1301062.59
371	433493.56	1301183.28
372	433463.66	1301216.78
373	433393.19	1301300.51

Обозначение характерных точек	Координаты, м [±]	
	X	Y
1	2	3
374	433349.50	1301354.90
375	433346.73	1301359.36
376	433338.97	1301366.18
377	433336.61	1301370.81
378	433329.35	1301378.64
379	433323.33	1301384.06
380	433317.43	1301388.13
381	433310.08	1301396.90
382	433303.34	1301402.67
383	433298.79	1301406.30
384	433287.12	1301411.72
385	433278.52	1301417.51
386	433278.65	1301424.04
387	433281.47	1301433.13
388	433268.70	1301437.71
389	433265.60	1301429.55
390	433260.13	1301420.19
391	433241.15	1301425.02
392	433241.45	1301427.94
393	433211.37	1301437.47
394	433174.33	1301441.51
395	433163.38	1301450.48
396	433154.72	1301486.14
397	433151.50	1301500.00
398	433139.27	1301572.90
399	433137.29	1301572.86
400	433128.18	1301620.93
401	433122.97	1301653.44
402	433121.32	1301667.37
403	433116.86	1301684.47
404	433118.91	1301684.36
405	433112.45	1301728.01
406	433110.26	1301749.17
407	433103.82	1301787.44
408	433103.46	1301800.28
409	433100.32	1301824.62
410	433100.18	1301829.61
411	433096.99	1301859.56
412	433094.42	1301879.27
413	433095.40	1301889.28
414	433095.38	1301895.78
415	433096.52	1301896.57
416	433109.77	1301897.70
417	433109.00	1301906.77
418	433107.72	1301915.25
419	433107.49	1301917.81
420	433094.95	1301917.18
421	433091.02	1301918.39
422	433088.64	1301920.20
423	433083.21	1301955.98
424	433080.83	1301986.88

Обозначение характерных точек	Координаты, м	
	X	Y
1	2	3
425	433079.04	1302000.81
426	433077.06	1302022.58
427	433075.97	1302042.92
428	433071.88	1302092.45
429	433071.94	1302104.88
430	433072.53	1302119.76
431	433072.58	1302148.80
432	433072.10	1302155.51
433	433070.88	1302163.39
434	433065.36	1302188.96
435	433063.45	1302194.69
436	433059.66	1302202.78
437	433064.99	1302209.18
438	433067.02	1302211.25
439	433050.37	1302224.17
440	433048.70	1302230.96
441	433045.86	1302238.06
442	433042.82	1302250.62
443	433041.81	1302263.06
444	433041.23	1302274.68
445	433043.25	1302274.96
446	433040.49	1302294.79
447	433038.54	1302294.62
448	433035.53	1302304.45
449	433038.45	1302304.97
450	433036.15	1302331.51
451	433037.49	1302345.32
452	433042.00	1302364.06
453	433044.81	1302366.16
454	433056.62	1302384.22
455	433057.82	1302385.66
456	433075.09	1302399.41
457	433090.44	1302417.87
458	433118.50	1302441.74
459	433171.81	1302489.43
460	433197.25	1302511.39
461	433216.37	1302527.20
462	433280.98	1302581.92
463	433281.57	1302582.25
464	433284.37	1302582.25
465	433287.60	1302585.36
466	433289.09	1302588.51
467	433304.43	1302602.14
468	433309.37	1302606.35
469	433310.84	1302607.49
470	433354.38	1302648.21
471	433354.38	1302649.85
472	433358.43	1302653.44
473	433364.27	1302657.08
474	433380.87	1302671.66
475	433382.90	1302673.71

Обозначение характерных точек	Координаты, м	
	X	Y
1	2	3
476	433424.32	1302708.38
477	433427.45	1302710.72
478	433431.90	1302712.74
479	433437.59	1302716.24
480	433462.06	1302721.18
481	433465.25	1302724.29
482	433470.68	1302724.65
483	433589.93	1302746.27
484	433611.15	1302749.75
485	433633.38	1302752.75
486	433642.09	1302754.61
487	433648.26	1302755.24
488	433660.55	1302758.05
489	433665.33	1302759.34
490	433668.20	1302759.34
491	433670.37	1302759.77
492	433681.19	1302763.26
493	433690.16	1302767.62
494	433692.36	1302768.32
495	433712.20	1302779.91
496	433733.16	1302793.96
497	433749.33	1302804.62
498	433755.12	1302810.15
499	433765.13	1302817.95
500	433782.78	1302836.10
501	433808.74	1302860.70
502	433819.91	1302869.97
503	433837.95	1302884.23
504	433877.75	1302912.13
505	433897.11	1302924.66
506	433929.87	1302944.73
507	433939.39	1302948.85
508	433943.28	1302952.42
509	433950.44	1302957.40
510	433955.71	1302961.52
511	433958.93	1302965.63
512	433967.80	1302972.25
513	433979.58	1302981.51
514	433984.77	1302982.36
515	433990.07	1302981.89
516	433997.33	1302978.25
517	434005.31	1302985.81
518	434007.13	1302987.43
519	434004.34	1302996.15
520	434003.13	1303000.42
521	434013.49	1303012.79
522	434020.22	1303017.93
523	434022.89	1303020.30
524	434030.84	1303029.04
525	434035.00	1303032.09
526	434044.65	1303043.84

Обозначение характерных точек	Координаты, м	
	X	Y
1	2	3
527	434049.36	1303048.03
528	434057.81	1303059.11
529	434071.01	1303073.65
530	434075.50	1303076.12
531	434085.16	1303083.93
532	434090.17	1303087.30
533	434105.67	1303099.57
534	434113.35	1303102.12
535	434116.55	1303102.67
536	434121.47	1303105.77
537	434127.72	1303108.24
538	434133.48	1303110.18
539	434137.20	1303111.22
540	434146.41	1303115.51
541	434171.71	1303120.58
542	434187.39	1303122.25
543	434189.79	1303121.58
544	434191.72	1303121.38
545	434195.76	1303122.98
546	434205.22	1303124.59
547	434217.59	1303125.00
548	434222.36	1303126.00
549	434233.74	1303126.02
550	434249.40	1303125.14
551	434266.28	1303121.00
552	434285.34	1303115.07
553	434290.21	1303114.09
554	434311.79	1303106.08
555	434320.61	1303100.38
556	434326.87	1303095.75
557	434331.09	1303090.25
558	434334.91	1303081.71
559	434346.05	1303085.28
560	434346.99	1303090.62
561	434347.72	1303092.01
562	434348.94	1303092.68
563	434350.62	1303092.60
564	434351.88	1303092.11
565	434354.70	1303092.11
566	434368.24	1303088.59
567	434370.97	1303086.13
568	434391.86	1303080.98
569	434401.64	1303075.19
570	434409.97	1303068.83
571	434419.03	1303076.22
572	434422.98	1303079.87
573	434427.28	1303080.45
574	434430.08	1303080.62
575	434432.19	1303081.14
576	434438.10	1303081.55
577	434441.12	1303082.69

Обозначение характерных точек	Координаты, м	
	X	Y
1	2	3
578	434443.04	1303083.96
579	434450.69	1303087.27
580	434455.26	1303089.78
581	434459.65	1303091.25
582	434464.95	1303091.38
583	434470.19	1303093.35
584	434478.91	1303098.43
585	434484.66	1303099.32
586	434487.99	1303101.24
587	434489.46	1303100.95
588	434505.96	1303107.75
589	434512.11	1303108.94
590	434517.13	1303110.35
591	434521.74	1303112.50
592	434526.28	1303114.00
593	434531.23	1303115.13
594	434545.70	1303120.50
595	434561.90	1303125.70
596	434612.16	1303135.50
597	434627.10	1303138.12
598	434632.12	1303138.56
599	434637.05	1303139.47
600	434648.28	1303140.72
601	434655.12	1303141.78
602	434671.99	1303145.87
603	434681.60	1303147.62
604	434686.57	1303148.36
605	434688.76	1303150.34
606	434693.68	1303151.83
607	434710.67	1303155.26
608	434712.40	1303153.28
609	434726.06	1303155.80
610	434731.53	1303156.56
611	434770.10	1303163.92
612	434774.97	1303164.43
613	434942.22	1303194.68
614	434962.16	1303198.55
615	435020.87	1303209.01
616	435037.14	1303212.23
617	435041.52	1303212.74
618	435045.58	1303213.75
619	435108.21	1303224.16
620	435117.93	1303234.39
621	435141.80	1303244.06
622	435145.13	1303245.53
623	435152.05	1303247.26
624	435156.19	1303243.47
625	435173.18	1303244.37
626	435174.48	1303253.40
627	435177.80	1303260.11
628	435181.24	1303264.52

Обозначение характерных точек	Координаты, м	
	X	Y
1	2	3
629	435186.11	1303268.50
630	435192.09	1303272.51
631	435208.55	1303284.86
632	435214.60	1303289.66
633	435222.38	1303296.53
634	435225.00	1303296.93
635	435228.75	1303300.18
636	435228.51	1303302.55
637	435247.31	1303318.96
638	435279.02	1303349.77
639	435313.38	1303382.22
640	435330.00	1303396.73
641	435346.32	1303409.47
642	435353.99	1303415.22
643	435354.33	1303414.74
644	435362.29	1303420.24
645	435367.36	1303423.35
646	435386.50	1303433.66
647	435390.69	1303436.24
648	435402.09	1303442.55
649	435405.12	1303443.91
650	435412.64	1303444.84
651	435428.65	1303451.15
652	435463.22	1303463.55
653	435467.68	1303464.61
654	435482.83	1303466.66
655	435487.61	1303467.88
656	435497.18	1303471.84
657	435579.05	1303494.50
658	435606.14	1303504.77
659	435627.06	1303508.13
660	435632.17	1303509.15
661	435646.91	1303514.53
662	435660.91	1303517.48
663	435670.65	1303520.10
664	435680.38	1303523.11
665	435685.12	1303526.40
666	435779.22	1303554.70
667	435785.90	1303555.11
668	435790.28	1303558.07
669	435807.52	1303563.78
670	435828.96	1303569.00
671	435853.24	1303575.94
672	435874.09	1303581.62
673	435889.59	1303586.27
674	435907.83	1303597.52
675	435931.63	1303616.51
676	435939.93	1303622.69
677	435959.45	1303639.39
678	435974.29	1303650.32
679	435977.68	1303653.12

Обозначение характерных точек	Координаты, м	
	X	Y
1	2	3
680	435987.67	1303660.90
681	436001.84	1303675.84
682	436004.04	1303680.87
683	436020.54	1303696.65
684	436029.87	1303703.73
685	436032.10	1303711.47
686	436036.99	1303715.62
687	436039.39	1303715.73
688	436040.35	1303714.53
689	436051.88	1303724.09
690	436055.66	1303727.51
691	436066.66	1303738.72
692	436082.26	1303753.27
693	436125.78	1303791.03
694	436130.13	1303794.23
695	436133.99	1303798.25
696	436144.74	1303807.41
697	436149.02	1303810.21
698	436163.88	1303824.09
699	436170.39	1303831.69
700	436179.78	1303839.82
701	436185.28	1303844.94
702	436188.86	1303847.81
703	436193.12	1303851.13
704	436202.59	1303859.44
705	436206.32	1303862.90
706	436208.20	1303866.64
707	436213.38	1303871.00
708	436221.18	1303875.17
709	436225.33	1303881.62
710	436235.08	1303890.68
711	436245.14	1303897.04
712	436253.08	1303902.48
713	436265.47	1303905.84
714	436271.12	1303906.91
715	436278.01	1303910.13
716	436284.02	1303911.07
717	436293.80	1303911.23
718	436298.03	1303912.07
719	436320.79	1303914.54
720	436330.70	1303916.45
721	436358.41	1303917.24
722	436363.48	1303916.85
723	436378.60	1303917.79
724	436388.68	1303918.16
725	436403.61	1303920.81
726	436413.34	1303921.62
727	436417.21	1303924.00
728	436425.38	1303925.22
729	436430.84	1303925.07
730	436431.49	1303925.12

Обозначение характерных точек	Координаты, м	
	X	Y
1	2	3
731	436434.00	1303924.51
732	436444.95	1303925.35
733	436445.54	1303925.92
734	436458.63	1303927.19
735	436481.74	1303928.44
736	436500.37	1303930.17
737	436512.84	1303930.77
738	436552.67	1303934.08
739	436559.54	1303935.29
740	436565.20	1303935.84
741	436577.75	1303935.41
742	436586.28	1303937.31
743	436599.95	1303936.75
744	436657.98	1303940.94
745	436662.28	1303943.42
746	436673.49	1303943.62
747	436673.81	1303942.19
748	436726.74	1303946.88
749	436777.47	1303952.43
750	436837.06	1303960.34
751	436881.50	1303967.28
752	436935.65	1303977.63
753	436969.99	1303983.61
754	437049.14	1303996.45
755	437063.99	1303998.68
756	437103.36	1304005.77
757	437145.59	1304012.29
758	437162.57	1304015.55
759	437196.76	1304020.20
760	437205.22	1304020.96
761	437216.49	1304020.22
762	437231.80	1304018.37
763	437241.50	1304014.31
764	437252.75	1304007.13
765	437266.36	1303996.21
766	437281.80	1303977.05
767	437294.04	1303959.23
768	437296.61	1303955.91
769	437309.18	1303928.36
770	437324.66	1303900.52
771	437341.56	1303867.29
772	437353.28	1303843.07
773	437367.29	1303811.99
774	437373.33	1303798.24
775	437389.31	1303771.04
776	437399.49	1303748.35
777	437403.71	1303737.86
778	437401.69	1303735.57
779	437398.34	1303734.01
780	437399.27	1303732.23
781	437404.54	1303718.27

Обозначение характерных точек	Координаты, м	
	X	Y
1	2	3
782	437410.44	1303717.59
783	437414.33	1303716.36
784	437431.11	1303675.01
785	437440.89	1303643.50
786	437446.39	1303629.19
787	437450.83	1303629.21
788	437458.89	1303596.20
789	437470.82	1303576.49
790	437476.72	1303564.21
791	437486.00	1303542.37
792	437489.69	1303532.95
793	437498.61	1303514.58
794	437508.73	1303499.92
795	437513.95	1303491.41
796	437524.30	1303471.59
797	437544.64	1303445.47
798	437547.18	1303442.37
799	437550.84	1303435.60
800	437554.27	1303429.96
801	437557.32	1303425.60
802	437571.92	1303407.00
803	437577.92	1303399.95
804	437594.45	1303386.81
805	437608.48	1303377.99
806	437612.89	1303373.60
807	437612.35	1303368.90
808	437613.16	1303367.91
809	437622.29	1303361.28
810	437623.79	1303360.12
811	437627.19	1303361.92
812	437629.13	1303361.73
813	437635.92	1303358.90
814	437660.25	1303345.16
815	437679.42	1303337.53
816	437702.47	1303326.68
817	437726.20	1303317.62
818	437745.44	1303311.84
819	437765.53	1303303.60
820	437772.88	1303299.82
821	437797.21	1303291.20
822	437842.44	1303276.98
823	437852.17	1303274.53
824	437866.36	1303270.48
825	437888.04	1303265.21
826	437915.25	1303255.84
827	437918.65	1303256.16
828	437924.12	1303250.74
829	437949.65	1303236.14
830	437972.73	1303221.35
831	437995.24	1303206.92
832	438000.12	1303204.76

Обозначение характерных точек	Координаты, м	
	X	Y
1	2	3
833	438005.96	1303203.48
834	438009.97	1303204.54
835	438045.20	1303182.70
836	438055.60	1303172.61
837	438080.49	1303155.40
838	438084.47	1303153.01
839	438102.48	1303140.28
840	438107.77	1303137.13
841	438118.71	1303131.48
842	438147.13	1303111.15
843	438151.29	1303108.63
844	438155.02	1303105.11
845	438159.61	1303102.75
846	438171.60	1303094.15
847	438175.27	1303090.67
848	438179.52	1303087.71
849	438195.11	1303078.24
850	438196.15	1303077.45
851	438196.92	1303076.28
852	438210.84	1303067.65
853	438220.44	1303056.02
854	438255.21	1303030.50
855	438263.47	1303024.82
856	438302.95	1302993.92
857	438313.00	1302985.53
858	438319.71	1302978.45
859	438324.70	1302974.69
860	438332.29	1302974.65
861	438341.80	1302965.09
862	438348.73	1302958.63
863	438349.66	1302957.09
864	438350.69	1302953.43
865	438354.94	1302949.19
866	438360.17	1302947.39
867	438368.28	1302939.46
868	438382.80	1302927.80
869	438455.06	1302866.12
870	438472.94	1302851.29
871	438493.97	1302832.00
872	438502.32	1302824.65
873	438511.06	1302815.01
874	438522.73	1302802.96
875	438539.08	1302783.88
876	438549.99	1302770.34
877	438563.59	1302751.10
878	438566.25	1302748.18
879	438570.70	1302742.09
880	438574.05	1302738.44
881	438585.70	1302728.51
882	438590.07	1302725.23
883	438599.39	1302719.46

Обозначение характерных точек	Координаты, м	
	X	Y
1	2	3
884	438604.87	1302716.68
885	438622.16	1302710.62
886	438627.40	1302709.10
887	438633.55	1302707.81
888	438640.34	1302707.78
889	438642.32	1302707.36
890	438642.88	1302707.49
891	438651.11	1302706.52
892	438653.89	1302706.35
893	438659.30	1302707.14
894	438663.62	1302707.13
895	438665.25	1302707.51
896	438671.30	1302707.44
897	438675.00	1302706.65
898	438680.17	1302705.01
899	438686.57	1302705.85
900	438705.53	1302701.83
901	438709.41	1302700.03
902	438723.31	1302699.88
903	438739.70	1302697.64
904	438759.35	1302690.54
905	438771.28	1302686.94
906	438794.55	1302674.23
907	438803.69	1302667.02
908	438803.26	1302660.76
909	438814.10	1302655.00
910	438815.66	1302657.67
911	438821.19	1302655.84
912	438829.32	1302652.67
913	438836.99	1302647.91
914	438852.42	1302637.15
915	438856.91	1302633.59
916	438870.82	1302623.99
917	438871.92	1302622.55
918	438874.41	1302621.13
919	438881.01	1302611.05
920	438888.36	1302603.86
921	438891.39	1302598.99
922	438893.94	1302594.18
923	438898.71	1302580.72
924	438900.28	1302574.53
925	438901.23	1302569.75
926	438903.47	1302563.89
927	438902.81	1302561.58
928	438903.29	1302559.73
929	438904.61	1302552.84
930	438904.83	1302548.49
931	438904.72	1302545.00
932	438903.85	1302540.72
933	438903.63	1302540.08
934	438902.99	1302538.09

Обозначение характерных точек	Координаты, м	
	X	Y
1	2	3
935	438896.54	1302520.37
936	438895.78	1302518.72
937	438894.28	1302511.62
938	438890.86	1302501.29
939	438892.71	1302495.45
940	438890.79	1302488.63
941	438886.58	1302489.81
942	438881.76	1302469.15
943	438880.26	1302464.99
944	438880.21	1302464.75
945	438872.00	1302447.72
946	438870.12	1302442.45
947	438867.90	1302433.15
948	438865.98	1302403.44
949	438865.78	1302403.05
950	438863.02	1302392.84
951	438862.03	1302386.75
952	438861.57	1302381.12
953	438864.16	1302365.39
954	438864.35	1302360.63
955	438865.97	1302345.64
956	438866.03	1302340.92
957	438865.19	1302336.01
958	438864.59	1302325.73
959	438865.76	1302290.83
960	438863.93	1302273.10
961	438863.95	1302265.51
962	438867.12	1302261.90
963	438865.75	1302256.50
964	438863.69	1302253.91
965	438864.71	1302251.97
966	438866.83	1302238.77
967	438867.02	1302236.91
968	438868.53	1302236.75
969	438873.95	1302234.40
970	438878.75	1302231.18
971	438880.26	1302228.34
972	438882.93	1302223.62
973	438894.96	1302207.04
974	438901.71	1302196.11
975	438907.00	1302188.16
976	438913.16	1302177.89
977	438920.29	1302164.00
978	438924.75	1302155.06
979	438939.74	1302115.71
980	438942.26	1302109.93
981	438948.69	1302092.36
982	438949.26	1302084.74
983	438948.28	1302081.37
984	438945.29	1302077.18
985	438939.30	1302074.36

Обозначение характерных точек	Координаты, м	
	X	Y
1	2	3
986	438932.78	1302073.82
987	438931.19	1302061.02
988	438942.56	1302058.92
989	438942.24	1302056.00
990	438946.30	1302055.49
991	438947.85	1302053.88
992	438959.76	1302051.18
993	438960.35	1302053.57
994	438963.30	1302053.27
995	438965.02	1302049.17
996	438979.27	1302054.46
997	438973.73	1302068.52
998	438970.63	1302077.34
999	438969.06	1302078.86
1000	438968.41	1302080.75
1001	438969.36	1302081.08
1002	438959.34	1302106.95
1003	438930.92	1302179.96
1004	438929.54	1302182.64
1005	438924.18	1302191.42
1006	438917.12	1302203.61
1007	438914.62	1302207.31
1008	438910.66	1302216.89
1009	438900.79	1302235.21
1010	438894.32	1302240.16
1011	438894.58	1302255.95
1012	438891.96	1302259.53
1013	438889.10	1302266.88
1014	438889.67	1302295.94
1015	438888.18	1302345.84
1016	438888.04	1302364.61
1017	438898.17	1302374.37
1018	438900.57	1302376.41
1019	438891.98	1302392.28
1020	438889.10	1302402.90
1021	438891.02	1302417.18
1022	438897.39	1302422.61
1023	438900.28	1302434.20
1024	438900.54	1302437.99
1025	438898.34	1302440.05
1026	438896.91	1302441.95
1027	438895.48	1302445.64
1028	438898.50	1302464.17
1029	438903.96	1302475.94
1030	438916.29	1302508.43
1031	438918.69	1302512.92
1032	438921.68	1302520.95
1033	438924.13	1302524.50
1034	438927.78	1302527.44
1035	438932.82	1302528.31
1036	438935.47	1302541.13

Обозначение характерных точек	Координаты, м	
	X	Y
1	2	3
1037	438936.11	1302543.20
1038	438930.54	1302547.08
1039	438928.68	1302552.17
1040	438929.53	1302560.30
1041	438923.38	1302582.87
1042	438914.94	1302606.63
1043	438906.67	1302625.17
1044	438899.34	1302634.21
1045	438891.34	1302642.61
1046	438835.72	1302672.37
1047	438822.86	1302679.85
1048	438790.13	1302697.33
1049	438768.53	1302711.87
1050	438763.88	1302714.62
1051	438761.37	1302715.90
1052	438742.09	1302722.51
1053	438725.25	1302727.18
1054	438709.61	1302729.26
1055	438691.40	1302726.59
1056	438686.39	1302727.42
1057	438680.85	1302726.92
1058	438675.05	1302724.65
1059	438671.01	1302723.86
1060	438665.40	1302723.51
1061	438659.04	1302723.79
1062	438651.63	1302724.83
1063	438650.19	1302724.77
1064	438637.24	1302724.91
1065	438632.68	1302725.31
1066	438628.78	1302725.95
1067	438621.78	1302727.87
1068	438618.09	1302729.13
1069	438611.73	1302732.26
1070	438608.55	1302734.38
1071	438604.15	1302736.67
1072	438595.59	1302743.29
1073	438587.30	1302751.03
1074	438579.14	1302763.83
1075	438567.43	1302773.74
1076	438564.42	1302777.18
1077	438561.81	1302783.43
1078	438555.03	1302789.49
1079	438551.75	1302793.05
1080	438531.06	1302820.26
1081	438526.30	1302825.62
1082	438524.68	1302826.04
1083	438521.01	1302830.26
1084	438508.81	1302843.35
1085	438508.22	1302844.18
1086	438496.23	1302853.19
1087	438492.44	1302854.82

Обозначение характерных точек	Координаты, м	
	X	Y
1	2	3
1088	438480.69	1302863.41
1089	438473.17	1302870.39
1090	438459.92	1302881.99
1091	438449.89	1302890.30
1092	438446.39	1302894.23
1093	438434.55	1302904.50
1094	438427.63	1302910.81
1095	438424.06	1302914.34
1096	438416.21	1302920.74
1097	438379.35	1302953.61
1098	438376.84	1302957.92
1099	438375.58	1302959.54
1100	438371.33	1302963.25
1101	438368.63	1302967.08
1102	438367.53	1302969.79
1103	438350.89	1302985.06
1104	438312.12	1303016.00
1105	438307.98	1303019.95
1106	438289.01	1303034.71
1107	438285.36	1303037.76
1108	438275.95	1303042.87
1109	438266.96	1303047.36
1110	438258.66	1303052.80
1111	438238.57	1303066.35
1112	438230.25	1303072.99
1113	438221.97	1303078.58
1114	438218.11	1303081.74
1115	438205.44	1303090.18
1116	438189.13	1303101.46
1117	438185.37	1303104.79
1118	438139.52	1303135.51
1119	438110.93	1303155.58
1120	438102.99	1303161.45
1121	438099.13	1303164.88
1122	438090.39	1303170.03
1123	438082.55	1303175.91
1124	438070.19	1303184.72
1125	438066.15	1303187.29
1126	438042.81	1303205.49
1127	438032.52	1303216.15
1128	438026.67	1303221.24
1129	438021.80	1303228.44
1130	438018.18	1303232.75
1131	438013.69	1303236.16
1132	437998.60	1303241.23
1133	437994.31	1303243.59
1134	437977.24	1303254.99
1135	437955.02	1303265.35
1136	437949.58	1303268.71
1137	437945.89	1303270.33
1138	437922.61	1303282.05

Обозначение характерных точек	Координаты, м	
	X	Y
1	2	3
1139	437907.60	1303286.10
1140	437887.27	1303292.66
1141	437882.66	1303295.12
1142	437877.47	1303296.33
1143	437853.57	1303303.83
1144	437851.39	1303304.86
1145	437830.20	1303313.63
1146	437825.17	1303315.26
1147	437820.15	1303315.82
1148	437805.56	1303321.13
1149	437783.54	1303326.14
1150	437768.23	1303330.86
1151	437754.07	1303335.59
1152	437730.96	1303344.58
1153	437711.84	1303353.14
1154	437692.68	1303361.26
1155	437685.16	1303364.88
1156	437648.39	1303384.74
1157	437639.19	1303392.14
1158	437633.36	1303396.52
1159	437614.47	1303411.21
1160	437608.12	1303414.94
1161	437602.35	1303418.79
1162	437599.14	1303422.47
1163	437591.49	1303426.69
1164	437576.50	1303441.96
1165	437554.46	1303467.87
1166	437543.66	1303481.80
1167	437537.45	1303493.03
1168	437535.99	1303499.94
1169	437532.21	1303508.99
1170	437530.81	1303519.22
1171	437527.69	1303529.31
1172	437524.06	1303533.35
1173	437521.49	1303536.81
1174	437515.79	1303550.87
1175	437502.62	1303572.25
1176	437490.07	1303599.25
1177	437479.77	1303618.52
1178	437467.06	1303647.16
1179	437435.00	1303722.77
1180	437443.00	1303731.86
1181	437451.34	1303733.22
1182	437443.80	1303750.62
1183	437428.71	1303745.28
1184	437423.49	1303747.92
1185	437409.72	1303781.35
1186	437401.80	1303803.82
1187	437398.93	1303810.99
1188	437388.95	1303825.57
1189	437384.63	1303832.26

Обозначение характерных точек	Координаты, м	
	X	Y
1	2	3
1190	437384.06	1303835.32
1191	437385.67	1303837.71
1192	437390.09	1303840.82
1193	437384.39	1303853.46
1194	437380.83	1303851.68
1195	437375.50	1303851.90
1196	437371.47	1303853.16
1197	437368.10	1303855.61
1198	437366.83	1303857.22
1199	437362.55	1303865.56
1200	437360.42	1303870.11
1201	437355.68	1303878.86
1202	437353.87	1303881.17
1203	437354.26	1303885.71
1204	437347.61	1303897.13
1205	437344.54	1303905.36
1206	437327.55	1303939.73
1207	437313.96	1303968.42
1208	437301.34	1303990.74
1209	437289.19	1304009.70
1210	437288.05	1304011.57
1211	437284.03	1304015.35
1212	437269.37	1304026.17
1213	437268.10	1304028.54
1214	437268.75	1304031.52
1215	437255.24	1304038.36
1216	437250.60	1304033.65
1217	437247.53	1304032.45
1218	437243.71	1304033.76
1219	437231.03	1304036.29
1220	437226.78	1304036.73
1221	437223.41	1304036.65
1222	437218.89	1304037.03
1223	437208.08	1304036.90
1224	437173.16	1304032.14
1225	437165.30	1304027.69
1226	437150.88	1304024.85
1227	437150.36	1304028.17
1228	437115.94	1304022.69
1229	437096.98	1304019.56
1230	437071.52	1304014.35
1231	437071.52	1304012.35
1232	437068.11	1304011.93
1233	437056.12	1304009.92
1234	437051.04	1304009.39
1235	437022.23	1304004.74
1236	437017.20	1304006.53
1237	437012.90	1304004.07
1238	436977.84	1303999.83
1239	436972.88	1303999.07
1240	436935.91	1303995.24

Обозначение характерных точек	Координаты, м	
	X	Y
1	2	3
1241	436931.57	1303994.62
1242	436915.45	1303991.31
1243	436908.19	1303989.49
1244	436895.80	1303986.52
1245	436871.04	1303981.84
1246	436859.30	1303979.99
1247	436839.22	1303975.85
1248	436832.14	1303974.21
1249	436810.15	1303972.30
1250	436804.98	1303971.60
1251	436798.38	1303969.75
1252	436776.15	1303967.63
1253	436758.09	1303965.11
1254	436739.12	1303962.87
1255	436695.44	1303958.48
1256	436591.65	1303951.13
1257	436589.42	1303950.11
1258	436584.35	1303949.82
1259	436581.75	1303950.35
1260	436526.88	1303946.37
1261	436505.41	1303945.01
1262	436492.13	1303943.57
1263	436472.00	1303942.00
1264	436461.97	1303941.92
1265	436457.06	1303941.38
1266	436452.03	1303941.73
1267	436432.12	1303939.35
1268	436429.41	1303938.78
1269	436415.69	1303937.76
1270	436412.04	1303938.58
1271	436401.94	1303937.61
1272	436391.82	1303935.62
1273	436382.24	1303934.46
1274	436362.26	1303933.21
1275	436357.27	1303932.54
1276	436299.91	1303927.67
1277	436279.15	1303924.42
1278	436275.50	1303925.14
1279	436266.13	1303923.58
1280	436261.96	1303922.46
1281	436254.33	1303917.40
1282	436248.78	1303914.75
1283	436233.43	1303910.51
1284	436226.82	1303904.32
1285	436225.66	1303902.55
1286	436217.08	1303896.23
1287	436216.74	1303893.65
1288	436212.04	1303890.75
1289	436209.78	1303890.17
1290	436204.33	1303883.69
1291	436200.06	1303880.90

Обозначение характерных точек	Координаты, м	
	X	Y
1	2	3
1292	436193.34	1303873.19
1293	436148.31	1303835.38
1294	436138.17	1303825.91
1295	436117.89	1303807.96
1296	436103.42	1303794.16
1297	436065.78	1303760.84
1298	436061.70	1303758.51
1299	436050.25	1303748.46
1300	436039.34	1303738.27
1301	436023.38	1303725.68
1302	436020.52	1303728.64
1303	436013.29	1303722.12
1304	436010.79	1303717.02
1305	435996.24	1303703.78
1306	435990.94	1303698.37
1307	435986.74	1303691.56
1308	435983.50	1303688.81
1309	435979.86	1303687.70
1310	435966.02	1303677.60
1311	435963.95	1303674.81
1312	435949.98	1303666.14
1313	435946.64	1303662.30
1314	435942.69	1303659.11
1315	435940.23	1303655.04
1316	435935.32	1303653.71
1317	435930.77	1303648.95
1318	435922.97	1303642.27
1319	435911.20	1303645.94
1320	435909.58	1303647.10
1321	435895.12	1303623.12
1322	435867.90	1303614.80
1323	435857.42	1303610.17
1324	435846.17	1303606.09
1325	435800.75	1303591.30
1326	435781.44	1303585.99
1327	435761.00	1303578.07
1328	435760.82	1303578.66
1329	435728.91	1303569.73
1330	435705.45	1303561.14
1331	435700.61	1303560.06
1332	435667.19	1303549.31
1333	435643.37	1303542.47
1334	435624.08	1303536.59
1335	435619.44	1303534.52
1336	435600.29	1303527.93
1337	435571.63	1303521.60
1338	435566.66	1303520.58
1339	435528.18	1303509.32
1340	435494.34	1303500.03
1341	435489.47	1303498.07
1342	435484.63	1303495.41

Обозначение характерных точек	Координаты, м	
	X	Y
1	2	3
1343	435481.03	1303495.27
1344	435476.15	1303493.02
1345	435474.85	1303490.98
1346	435468.37	1303492.00
1347	435431.22	1303480.75
1348	435414.44	1303472.80
1349	435396.21	1303461.56
1350	435379.05	1303453.02
1351	435360.07	1303442.42
1352	435354.56	1303439.16
1353	435349.99	1303436.80
1354	435342.68	1303431.47
1355	435342.92	1303431.10
1356	435337.95	1303427.19
1357	435333.34	1303425.06
1358	435328.71	1303422.29
1359	435322.71	1303417.18
1360	435315.25	1303410.22
1361	435309.35	1303405.27
1362	435306.22	1303401.31
1363	435304.06	1303402.76
1364	435300.00	1303400.00
1365	435299.15	1303397.05
1366	435299.35	1303395.39
1367	435294.95	1303391.13
1368	435286.37	1303381.83
1369	435266.37	1303363.24
1370	435245.69	1303348.86
1371	435227.84	1303331.14
1372	435215.64	1303320.75
1373	435214.69	1303320.82
1374	435213.12	1303319.99
1375	435210.26	1303317.61
1376	435209.08	1303314.94
1377	435199.84	1303306.96
1378	435182.92	1303293.07
1379	435176.18	1303287.98
1380	435169.28	1303283.23
1381	435162.19	1303278.72
1382	435155.98	1303275.11
1383	435149.89	1303270.60
1384	435131.38	1303261.36
1385	435122.02	1303257.00
1386	435102.24	1303248.66
1387	435094.11	1303245.70
1388	435079.98	1303241.37
1389	435075.52	1303238.89
1390	435066.57	1303236.08
1391	435061.46	1303235.82
1392	435057.67	1303234.22
1393	435042.49	1303229.53

Обозначение характерных точек	Координаты, м	
	X	Y
1	2	3
1394	435035.43	1303228.13
1395	435024.97	1303228.64
1396	435022.39	1303227.43
1397	435017.71	1303226.09
1398	435008.18	1303224.03
1399	435003.53	1303223.50
1400	435000.70	1303223.86
1401	434993.69	1303222.20
1402	434993.12	1303220.31
1403	434981.92	1303217.60
1404	434979.09	1303217.69
1405	434959.89	1303214.03
1406	434958.70	1303214.51
1407	434954.13	1303213.07
1408	434926.00	1303207.19
1409	434926.12	1303203.62
1410	434905.44	1303202.84
1411	434902.53	1303203.98
1412	434876.09	1303199.36
1413	434870.12	1303198.63
1414	434865.20	1303196.20
1415	434860.11	1303195.30
1416	434855.34	1303198.57
1417	434850.36	1303197.94
1418	434848.68	1303196.63
1419	434847.01	1303193.35
1420	434842.41	1303192.01
1421	434837.80	1303194.82
1422	434830.82	1303192.31
1423	434826.22	1303191.22
1424	434815.99	1303190.99
1425	434806.26	1303187.36
1426	434801.58	1303186.25
1427	434791.71	1303184.75
1428	434783.42	1303182.95
1429	434772.13	1303181.46
1430	434768.14	1303177.81
1431	434760.08	1303176.19
1432	434759.82	1303178.43
1433	434745.13	1303176.52
1434	434744.46	1303175.80
1435	434705.23	1303167.60
1436	434703.86	1303166.75
1437	434694.69	1303165.59
1438	434691.85	1303164.64
1439	434687.97	1303167.54
1440	434682.63	1303166.57
1441	434678.05	1303163.43
1442	434669.25	1303160.85
1443	434655.80	1303157.72
1444	434652.51	1303157.29

Обозначение характерных точек	Координаты, м	
	X	Y
1	2	3
1445	434652.37	1303156.46
1446	434636.34	1303153.82
1447	434632.20	1303153.42
1448	434622.25	1303152.19
1449	434612.89	1303149.73
1450	434611.84	1303150.43
1451	434596.84	1303147.34
1452	434565.77	1303141.39
1453	434564.22	1303140.23
1454	434551.04	1303138.53
1455	434545.43	1303137.05
1456	434516.76	1303127.74
1457	434507.11	1303125.16
1458	434485.71	1303117.79
1459	434480.15	1303116.27
1460	434479.19	1303116.77
1461	434474.97	1303115.73
1462	434473.42	1303114.72
1463	434469.14	1303113.49
1464	434460.37	1303112.80
1465	434444.74	1303109.18
1466	434425.86	1303106.03
1467	434420.12	1303103.99
1468	434417.56	1303105.10
1469	434412.03	1303102.97
1470	434412.39	1303101.42
1471	434398.73	1303101.74
1472	434372.37	1303107.93
1473	434360.12	1303108.97
1474	434347.76	1303107.75
1475	434338.75	1303111.21
1476	434319.01	1303120.75
1477	434309.51	1303124.18
1478	434304.75	1303125.53
1479	434300.20	1303127.46
1480	434282.11	1303133.52
1481	434274.92	1303135.70
1482	434271.16	1303137.03
1483	434259.47	1303141.15
1484	434239.74	1303143.88
1485	434218.51	1303142.80
1486	434215.78	1303140.32
1487	434162.14	1303138.17
1488	434150.73	1303139.17
1489	434145.69	1303138.64
1490	434128.52	1303134.83
1491	434124.79	1303133.72
1492	434112.72	1303133.52
1493	434104.36	1303131.69
1494	434098.99	1303133.15
1495	434094.87	1303137.06

Обозначение характерных точек	Координаты, м	
	X	Y
1	2	3
1496	434093.46	1303139.25
1497	434076.72	1303128.91
1498	434078.97	1303121.50
1499	434079.77	1303115.03
1500	434070.94	1303106.50
1501	434059.56	1303091.82
1502	434046.40	1303075.57
1503	434044.24	1303072.40
1504	434045.31	1303069.83
1505	434040.76	1303063.51
1506	434035.80	1303058.81
1507	434022.38	1303043.89
1508	434007.86	1303028.67
1509	434002.66	1303023.48
1510	433997.90	1303019.60
1511	433990.95	1303012.54
1512	433991.25	1303012.21
1513	433985.03	1303006.13
1514	433958.02	1302985.14
1515	433952.15	1302979.62
1516	433943.82	1302973.25
1517	433935.66	1302967.67
1518	433932.21	1302969.31
1519	433930.60	1302968.26
1520	433928.81	1302966.37
1521	433916.86	1302958.84
1522	433890.07	1302940.82
1523	433878.62	1302932.95
1524	433872.85	1302928.86
1525	433850.59	1302920.33
1526	433833.10	1302906.72
1527	433802.70	1302877.58
1528	433788.30	1302863.19
1529	433785.06	1302859.73
1530	433783.34	1302857.38
1531	433778.73	1302854.43
1532	433775.81	1302849.93
1533	433761.02	1302836.97
1534	433750.49	1302830.10
1535	433733.80	1302816.55
1536	433715.12	1302802.85
1537	433694.41	1302791.22
1538	433678.58	1302782.77
1539	433664.01	1302775.64
1540	433660.01	1302774.04
1541	433645.39	1302771.60
1542	433630.76	1302768.38
1543	433629.41	1302768.84
1544	433626.64	1302769.03
1545	433617.10	1302770.89
1546	433611.63	1302770.55

Обозначение характерных точек	Координаты, м	
	X	Y
1	2	3
1547	433609.95	1302770.64
1548	433602.26	1302769.27
1549	433591.57	1302766.88
1550	433581.42	1302764.97
1551	433559.79	1302759.86
1552	433536.06	1302754.93
1553	433513.02	1302749.82
1554	433487.94	1302746.98
1555	433468.12	1302743.09
1556	433466.64	1302742.71
1557	433458.89	1302749.47
1558	433456.80	1302747.98
1559	433446.94	1302743.34
1560	433434.49	1302740.65
1561	433425.08	1302740.65
1562	433412.81	1302742.34
1563	433410.19	1302729.08
1564	433422.62	1302726.58
1565	433415.01	1302720.47
1566	433406.42	1302714.00
1567	433398.70	1302707.56
1568	433394.39	1302704.97
1569	433382.29	1302695.44
1570	433365.06	1302679.93
1571	433363.17	1302677.05
1572	433351.40	1302665.04
1573	433351.32	1302664.39
1574	433337.01	1302650.66
1575	433295.29	1302615.07
1576	433286.00	1302607.69
1577	433271.01	1302594.60
1578	433270.97	1302593.36
1579	433264.05	1302587.06
1580	433257.87	1302581.94
1581	433255.98	1302579.78
1582	433252.36	1302577.02
1583	433252.12	1302576.21
1584	433250.95	1302573.86
1585	433224.23	1302551.73
1586	433222.79	1302553.35
1587	433214.33	1302545.71
1588	433206.55	1302539.52
1589	433179.81	1302516.79
1590	433145.71	1302487.22
1591	433138.27	1302480.55
1592	433122.70	1302464.77
1593	433123.10	1302464.26
1594	433118.22	1302460.01
1595	433117.43	1302460.62
1596	433093.15	1302441.19
1597	433066.35	1302418.86

Обозначение характерных точек	Координаты, м	
	X	Y
1	2	3
1598	433050.24	1302407.22
1599	433047.71	1302402.69
1600	433044.54	1302401.62
1601	433043.02	1302401.83
1602	433041.71	1302403.34
1603	433041.08	1302409.78
1604	433028.78	1302409.83
1605	433027.79	1302394.29
1606	433026.15	1302393.11
1607	433022.57	1302392.93
1608	433020.32	1302382.19
1609	433021.61	1302381.88
1610	433021.34	1302378.00
1611	433023.82	1302376.57
1612	433024.91	1302374.91
1613	433025.75	1302371.38
1614	433019.65	1302360.43
1615	433016.83	1302360.66
1616	433012.66	1302339.93
1617	433015.64	1302338.59
1618	433017.84	1302326.47
1619	433017.77	1302318.29
1620	433015.90	1302315.07
1621	433013.10	1302312.78
1622	433008.99	1302310.92
1623	433009.84	1302296.88
1624	433015.01	1302295.54
1625	433017.74	1302293.48
1626	433020.15	1302290.10
1627	433021.11	1302286.62
1628	433021.14	1302283.84
1629	433021.82	1302277.21
1630	433021.16	1302271.20
1631	433019.33	1302267.56
1632	433013.32	1302263.77
1633	433016.39	1302249.54
1634	433022.90	1302247.48
1635	433026.64	1302245.11
1636	433028.77	1302240.50
1637	433035.26	1302218.10
1638	433036.49	1302214.59
1639	433038.47	1302203.73
1640	433043.97	1302194.80
1641	433046.14	1302164.58
1642	433045.78	1302141.72
1643	433047.13	1302106.12
1644	433046.61	1302085.87
1645	433049.28	1302060.85
1646	433051.00	1302042.04
1647	433054.93	1302025.84
1648	433055.96	1302000.79

Обозначение характерных точек	Координаты, м	
	X	Y
1	2	3
1649	433063.97	1301936.04
1650	433067.67	1301911.33
1651	433072.38	1301871.53
1652	433073.27	1301867.15
1653	433075.38	1301846.79
1654	433079.20	1301821.93
1655	433080.39	1301816.88
1656	433081.94	1301812.10
1657	433083.55	1301802.32
1658	433085.81	1301788.27
1659	433086.37	1301782.98
1660	433084.93	1301774.97
1661	433082.51	1301765.58
1662	433079.10	1301762.37
1663	433080.81	1301748.67
1664	433085.33	1301745.07
1665	433088.33	1301738.17
1666	433088.50	1301733.71
1667	433094.12	1301700.28
1668	433095.67	1301692.94
1669	433098.31	1301662.97
1670	433099.04	1301652.95
1671	433103.05	1301627.97
1672	433107.11	1301613.38
1673	433112.42	1301578.74
1674	433125.36	1301514.84
1675	433130.87	1301481.34
1676	433131.73	1301475.28
1677	433139.64	1301449.49
1678	433135.77	1301443.80
1679	433132.40	1301443.17
1680	433128.90	1301423.40
1681	433136.17	1301420.64
1682	433143.84	1301419.32
1683	433184.16	1301415.81
1684	433197.40	1301414.14
1685	433236.31	1301406.54
1686	433251.46	1301403.15
1687	433264.60	1301398.14
1688	433281.63	1301390.25
1689	433289.58	1301386.16
1690	433295.74	1301381.88
1691	433302.76	1301375.91
1692	433316.75	1301362.38
1693	433334.17	1301341.73
1694	433342.35	1301330.30
1695	433345.43	1301327.67
1696	433353.92	1301314.33
1697	433373.52	1301288.16
1698	433381.34	1301278.28
1699	433397.18	1301259.28

Обозначение характерных точек	Координаты, м	
	X	Y
1	2	3
1700	433402.92	1301252.71
1701	433403.69	1301247.76
1702	433402.38	1301242.49
1703	433398.70	1301238.64
1704	433407.62	1301227.64
1705	433413.16	1301230.50
1706	433417.01	1301230.78
1707	433429.58	1301218.11
1708	433437.92	1301207.84
1709	433501.74	1301137.18
1710	433533.98	1301099.01
1711	433566.89	1301061.26
1712	433594.23	1301032.03
1713	433644.63	1300976.03
1714	433648.21	1300972.58
1715	433658.00	1300960.17
1716	433665.75	1300951.07
1717	433686.13	1300931.96
1718	433689.66	1300928.35
1719	433704.34	1300915.52
1720	433713.21	1300909.16
1721	433720.55	1300902.98
1722	433723.06	1300898.45
1723	433759.79	1300863.90
1724	433766.54	1300858.80
1725	433770.60	1300853.87
1726	433777.81	1300846.72
1727	433782.25	1300844.01
1728	433785.78	1300841.00
1729	433791.87	1300833.08
1730	433816.60	1300808.06
1731	433854.95	1300768.38
1732	433862.63	1300761.52
1733	433866.70	1300758.57
1734	433873.95	1300754.68
1735	433885.65	1300741.93
1736	433895.98	1300734.66
1737	433923.26	1300711.01
1738	433950.58	1300686.59
1739	433961.69	1300677.54
1740	433969.87	1300670.55
1741	433989.86	1300654.37
1742	433994.49	1300652.22
1743	433997.35	1300649.27
1744	434007.32	1300641.33
1745	434020.77	1300632.94
1746	434027.40	1300629.25
1747	434037.86	1300623.95
1748	434042.81	1300622.51
1749	434050.89	1300616.95
1750	434064.21	1300609.63

Обозначение характерных точек	Координаты, м	
	X	Y
1	2	3
1751	434067.15	1300608.29
1752	434073.96	1300606.35
1753	434078.01	1300604.10
1754	434085.96	1300598.11
1755	434098.66	1300590.10
1756	434105.08	1300583.99
1757	434104.03	1300579.56
1758	434116.64	1300571.82
1759	434119.91	1300574.12
1760	434122.79	1300575.14
1761	434126.91	1300575.62
1762	434129.49	1300574.92
1763	434133.95	1300571.98
1764	434141.47	1300564.90
1765	434175.80	1300543.96
1766	434240.72	1300506.14
1767	434254.17	1300500.08
1768	434257.50	1300496.07
1769	434266.48	1300490.97
1770	434280.12	1300482.61
1771	434294.61	1300474.40
1772	434304.15	1300469.73
1773	434327.64	1300456.65
1774	434334.14	1300452.93
1775	434365.97	1300432.83
1776	434404.77	1300409.89
1777	434444.49	1300388.58
1778	434484.39	1300367.78
1779	434523.49	1300345.52
1780	434549.58	1300330.11
1781	434567.79	1300321.35
1782	434576.95	1300317.94
1783	434580.73	1300314.70
1784	434596.34	1300306.51
1785	434622.44	1300292.06
1786	434636.66	1300285.29
1787	434646.88	1300278.84
1788	434675.59	1300262.46
1789	434744.94	1300219.60
1790	434756.25	1300213.43
1791	434798.98	1300191.46
1792	434831.08	1300176.13
1793	434849.03	1300166.42
1794	434853.90	1300164.35
1795	434878.23	1300156.57
1796	434885.41	1300154.07
1797	435008.08	1300116.50
1798	435036.93	1300108.25
1799	435056.15	1300102.97
1800	435075.95	1300096.79
1801	435091.26	1300091.29

Обозначение характерных точек	Координаты, м	
	X	Y
1	2	3
1802	435110.78	1300083.71
1803	435147.37	1300065.19
1804	435170.17	1300055.30
1805	435203.73	1300039.65
1806	435226.26	1300026.87
1807	435247.41	1300012.29
1808	435266.61	1300000.49
1809	435285.94	1299989.88
1810	435311.45	1299974.58
1811	435331.76	1299962.30
1812	435363.29	1299940.87
1813	435391.86	1299924.18
1814	435417.69	1299908.14
1815	435418.30	1299901.43
1816	435417.66	1299900.05
1817	435431.67	1299891.23
1818	435433.01	1299892.14
1819	435437.23	1299893.11
1820	435493.62	1299859.17
1821	435540.46	1299829.05
1822	435555.99	1299813.57
1823	435563.84	1299813.53
1824	435565.77	1299805.28
1825	435575.60	1299799.26
1826	435578.65	1299800.16
1827	435582.42	1299799.07
1828	435587.02	1299798.95
1829	435602.80	1299789.89
1830	435615.58	1299781.49
1831	435777.57	1299679.60
1832	435811.54	1299657.18
1833	435840.86	1299637.31
1834	435860.33	1299624.63
1835	435879.98	1299612.46
1836	435885.26	1299608.09
1837	435886.01	1299604.47
1838	435879.41	1299595.94
1839	435889.64	1299589.30
1840	435893.36	1299586.69
1841	435896.18	1299591.32
1842	435901.29	1299589.98
1843	435904.04	1299590.97
1844	435908.39	1299596.71
1845	435926.58	1299585.48
1846	435956.97	1299564.64
1847	435983.71	1299546.90
1848	436014.90	1299525.28
1849	436061.62	1299495.79
1850	436082.55	1299481.60
1851	436109.11	1299464.92
1852	436133.55	1299450.34

Обозначение характерных точек	Координаты, м	
	X	Y
1	2	3
1853	436166.46	1299429.66
1854	436196.52	1299409.91
1855	436200.81	1299407.99
1856	436209.50	1299402.64
1857	436225.85	1299391.00
1858	436234.92	1299386.00
1859	436246.48	1299377.05
1860	436278.56	1299356.75
1861	436299.83	1299342.45
1862	436368.09	1299299.17
1863	436374.41	1299294.94
1864	436375.30	1299288.00
1865	436388.33	1299279.63
1866	436395.05	1299282.92
1867	436419.62	1299262.64
1868	436472.90	1299230.76
1869	436480.10	1299227.75
1870	436487.11	1299224.47
1871	436483.95	1299217.42
1872	436500.56	1299208.15
1873	436501.88	1299209.86
1874	436504.35	1299211.22
1875	436506.45	1299210.93
1876	436515.71	1299204.70
1877	436563.03	1299175.78
1878	436584.15	1299162.65
1879	436588.02	1299159.49
1880	436611.98	1299143.06
1881	436660.26	1299114.15
1882	436664.65	1299111.97
1883	436672.46	1299106.10
1884	436676.20	1299102.62
1885	436682.21	1299098.84
1886	436688.32	1299093.68
1887	436729.29	1299065.24
1888	436737.34	1299059.31
1889	436754.07	1299048.13
1890	436775.91	1299035.73
1891	436809.45	1299014.34
1892	436825.86	1299002.75
1893	436847.16	1298989.32
1894	436956.64	1298918.06
1895	436984.35	1298898.93
1896	437019.13	1298878.95
1897	437066.52	1298846.62
1898	437092.30	1298823.14
1899	437133.15	1298792.04
1900	437145.71	1298782.14
1901	437187.80	1298747.12
1902	437206.10	1298729.72
1903	437210.82	1298727.30

Обозначение характерных точек	Координаты, м	
	X	Y
1	2	3
1904	437214.67	1298724.58
1905	437228.52	1298710.33
1906	437252.53	1298686.95
1907	437270.40	1298674.19
1908	437285.20	1298661.71
1909	437287.94	1298659.85
1910	437289.27	1298657.55
1911	437289.54	1298652.85
1912	437287.70	1298648.31
1913	437298.46	1298639.40
1914	437302.17	1298641.30
1915	437306.14	1298642.06
1916	437309.34	1298641.38
1917	437313.22	1298638.32
1918	437319.67	1298631.74
1919	437331.07	1298621.75
1920	437377.90	1298583.76
1921	437410.14	1298560.07
1922	437444.39	1298531.04
1923	437448.15	1298527.73
1924	437471.86	1298510.85
1925	437496.11	1298491.79
1926	437538.24	1298456.45
1927	437542.42	1298453.66
1928	437560.56	1298438.50
1929	437573.10	1298428.62
1930	437586.80	1298414.50
1931	437596.28	1298405.98
1932	437606.51	1298394.78
1933	437611.14	1298390.66
1934	437623.97	1298376.47
1935	437629.68	1298368.78
1936	437640.49	1298352.62
1937	437658.25	1298323.45
1938	437672.25	1298295.89
1939	437706.40	1298235.58
1940	437721.00	1298210.79
1941	437717.51	1298207.26
1942	437731.70	1298180.72
1943	437736.83	1298182.76
1944	437740.63	1298175.54
1945	437741.05	1298170.97
1946	437739.55	1298168.29
1947	437736.35	1298166.36
1948	437743.50	1298150.60
1949	437745.93	1298151.08
1950	437752.01	1298149.30
1951	437760.57	1298130.93
1952	437759.78	1298130.55
1953	437765.26	1298107.61
1954	437766.76	1298106.77

Обозначение характерных точек	Координаты, м	
	X	Y
1	2	3
1955	437767.61	1298106.59
1956	437770.48	1298096.02
1957	437776.27	1298059.63
1958	437782.96	1298012.85
1959	437786.62	1297985.42
1960	437789.51	1297966.51
1961	437796.34	1297933.26
1962	437801.96	1297900.96
1963	437819.41	1297825.45
1964	437826.30	1297798.93
1965	437829.52	1297779.22
1966	437832.64	1297764.41
1967	437835.49	1297754.77
1968	437846.77	1297701.16
1969	437852.24	1297661.43
1970	437855.06	1297646.52
1971	437859.30	1297632.05
1972	437861.55	1297622.41
1973	437864.36	1297607.67
1974	437871.23	1297578.45
1975	437876.02	1297555.21
1976	437876.74	1297548.05
1977	437870.83	1297543.47
1978	437873.89	1297531.86
1979	437882.53	1297518.61
1980	437888.54	1297504.51
1981	437895.52	1297484.02
1982	437905.09	1297458.79
1983	437919.83	1297423.51
1984	437924.17	1297414.31
1985	437946.76	1297369.45
1986	437957.77	1297346.99
1987	437971.39	1297321.84
1988	437970.57	1297317.28
1989	437965.05	1297313.19
1990	437957.74	1297309.70
1991	437964.88	1297295.20
1992	437965.73	1297293.33
1993	437972.38	1297294.66
1994	437976.30	1297294.95
1995	437978.16	1297294.85
1996	437983.08	1297293.65
1997	437985.53	1297291.64
1998	438020.60	1297221.87
1999	438030.00	1297204.20
2000	438043.37	1297177.45
2001	438049.74	1297165.51
2002	438074.99	1297110.62
2003	438096.40	1297070.41
2004	438095.53	1297059.08
2005	438093.46	1297056.80

Обозначение характерных точек	Координаты, м	
	X	Y
1	2	3
2006	438100.07	1297043.06
2007	438102.14	1297043.48
2008	438107.43	1297043.43
2009	438111.47	1297039.85
2010	438137.34	1296983.85
2011	438148.65	1296956.36
2012	438181.92	1296887.70
2013	438202.32	1296848.91
2014	438217.55	1296817.50
2015	438269.12	1296709.10
2016	438285.38	1296673.38
2017	438287.35	1296668.11
2018	438304.12	1296631.52
2019	438340.06	1296559.35
2020	438345.17	1296550.32
2021	438356.50	1296535.29
2022	438371.71	1296521.06
2023	438392.67	1296505.30
2024	438424.89	1296482.89
2025	438432.22	1296475.15
2026	438430.80	1296470.66
2027	438443.26	1296463.00
2028	438444.31	1296464.29
2029	438449.89	1296467.20
2030	438453.93	1296465.78
2031	438457.14	1296464.15
2032	438490.30	1296450.49
2033	438544.76	1296430.19
2034	438582.42	1296416.57
2035	438623.67	1296399.08
2036	438729.97	1296355.68
2037	438737.27	1296353.77
2038	438757.62	1296345.06
2039	438766.29	1296339.74
2040	438789.86	1296329.92
2041	438795.30	1296329.52
2042	438829.51	1296315.60
2043	438839.78	1296308.26
2044	438876.74	1296292.24
2045	438890.67	1296287.14
2046	438894.87	1296284.35
2047	438931.36	1296269.29
2048	438974.28	1296253.22
2049	439038.73	1296226.06
2050	439050.44	1296220.47
2051	439057.92	1296219.51
2052	439066.87	1296215.46
2053	439086.08	1296209.46
2054	439122.55	1296193.09
2055	439127.22	1296191.63
2056	439135.73	1296186.27

Обозначение характерных точек	Координаты, м	
	X	Y
1	2	3
2057	439163.79	1296175.15
2058	439186.59	1296165.21
2059	439191.12	1296162.88
2060	439200.40	1296159.41
2061	439204.71	1296156.83
2062	439287.67	1296121.69
2063	439353.32	1296092.95
2064	439400.14	1296072.77
2065	439448.67	1296053.19
2066	439457.71	1296048.87
2067	439485.32	1296037.04
2068	439494.68	1296033.16
2069	439499.56	1296031.80
2070	439503.96	1296030.08
2071	439508.28	1296027.48
2072	439572.81	1296000.03
2073	439591.06	1295991.98
2074	439639.07	1295971.08
2075	439655.20	1295964.58
2076	439659.33	1295962.22
2077	439687.06	1295949.92

Обозначение характерных точек	Координаты, м	
	X	Y
1	2	3
2078	439705.42	1295942.02
2079	439728.16	1295931.60
2080	439742.47	1295926.32
2081	439765.65	1295917.21
2082	439793.25	1295904.76
2083	439798.58	1295904.30
2084	439820.68	1295893.48
2085	439834.44	1295888.71
2086	439843.23	1295884.43
2087	439847.99	1295881.40
2088	439862.64	1295874.89
2089	439862.60	1295874.79
2090	439868.51	1295871.95
2091	439871.51	1295869.98
2092	439873.11	1295867.64
2093	439873.80	1295861.81
2094	439877.47	1295859.82
2095	439882.36	1295855.29
2096	439882.73	1295848.57
2097	439883.81	1295838.33
2098	439893.26	1295842.83

**Основная часть проекта планировки территории,
содержащего проект межевания территории, для
размещения линейного объекта на реконструкцию
автомобильной дороги «Брянск-Новозыбков»-Баклань-
Котляково на участке км 0+000 – км 17+690 в Унечском и
Почепском районах Брянской области**

**Проект межевания территории. Текстовая часть.
Графическая часть.**

Земельные участки, образуемые при разделе земельного участка с кадастровым номером 32:20:0592001:1, с сохранением земельного участка, раздел которого осуществлен, в измененных границах. Указанный земельный участок предоставлен на праве постоянного (бессрочного) пользования КУ «Управлению автомобильных дорог Брянской области». Изъятию не подлежат.

Обозначение	Площадь, кв.м	Местоположение	Вид разрешенного использования	Категория земель
32:27:0592001:1:3У1	3386	Российская Федерация, Брянская область, Унечский муниципальный район, Ивайтенское сельское поселение, автомобильная дорога «Брянск-Новозыбков»-Баклань-Котляково	7.2.1 Размещение автомобильных дорог	Земли промышленности и иного специального назначения
32:20:0592001:1:3У3	211870	Российская Федерация, Брянская область, Почепский муниципальный район, Бакланское сельское поселение, автомобильная дорога «Брянск-Новозыбков»-Баклань-Котляково	7.2.1 Размещение автомобильных дорог	Земли промышленности и иного специального назначения
32:20:0592001:1:3У4	65399	Российская Федерация, Брянская область, Почепский муниципальный район, Бакланское сельское поселение, с. Баклань, автомобильная дорога «Брянск-Новозыбков»-Баклань-Котляково	12.0.1 Улично-дорожная сеть	Земли населенных пунктов
32:20:0592001:1:3У5	25676	Российская Федерация, Брянская область, Почепский муниципальный район, Бакланское сельское поселение, д. Татищево, автомобильная дорога «Брянск-Новозыбков»-Баклань-Котляково	12.0.1 Улично-дорожная сеть	Земли населенных пунктов
32:20:0592001:1:3У6	291	Российская Федерация, Брянская область, Почепский муниципальный район, Бакланское сельское поселение, д. Коростелево, автомобильная дорога «Брянск-Новозыбков»-Баклань-Котляково	12.0.1 Улично-дорожная сеть	Земли населенных пунктов
32:20:0592001:1:3У7	25829	Российская Федерация, Брянская область, Почепский муниципальный район, Бакланское сельское поселение, с. Котляково, автомобильная дорога «Брянск-Новозыбков»-Баклань-Котляково	12.0.1 Улично-дорожная сеть	Земли населенных пунктов

Земельные участки, образуемые из земель, находящихся в государственной или муниципальной собственности. Изъятию не подлежат.

Обозначение	Площадь, кв.м	Местоположение	Вид разрешенного использования	Категория земель
32:27:0000000:3У8	752	Российская Федерация, Брянская область, Унечский муниципальный район, Ивайтенское сельское поселение, автомобильная дорога «Брянск-Новозыбков»-Баклань-Котляково	7.2.1 Размещение автомобильных дорог	Земли промышленности и иного специального назначения
32:20:0000000:3У11	32898	Российская Федерация, Брянская область, Почепский муниципальный район, Бакланское сельское поселение, автомобильная дорога «Брянск-Новозыбков»-Баклань-Котляково	7.2.1 Размещение автомобильных дорог	Земли промышленности и иного специального назначения
32:20:0490301:3У12	985	Российская Федерация, Брянская область, Почепский муниципальный район, Бакланское сельское поселение, п. Семки, автомобильная дорога «Брянск-Новозыбков»-Баклань-Котляково	12.0.1 Улично-дорожная сеть	Земли населенных пунктов
32:20:0000000:3У13	2472	Российская Федерация, Брянская область, Почепский муниципальный район, Бакланское сельское поселение, д. Кожемяки, автомобильная дорога «Брянск-Новозыбков»-Баклань-Котляково	12.0.1 Улично-дорожная сеть	Земли населенных пунктов
32:20:0470101:3У15	80	Российская Федерация, Брянская область, Почепский муниципальный район, Бакланское сельское поселение, п. Краснознаменский, автомобильная дорога «Брянск-Новозыбков»-Баклань-Котляково	12.0.1 Улично-дорожная сеть	Земли населенных пунктов
32:20:0000000:3У16	351	Российская Федерация, Брянская область, Почепский муниципальный район, Бакланское сельское поселение, с. Лапино, автомобильная дорога «Брянск-Новозыбков»-Баклань-Котляково	12.0.1 Улично-дорожная сеть	Земли населенных пунктов
32:20:0491201:3У20	745	Российская Федерация, Брянская область, Почепский муниципальный район, Бакланское сельское поселение, с. Баклань, автомобильная дорога «Брянск-Новозыбков»-Баклань-Котляково	12.0.1 Улично-дорожная сеть	Земли населенных пунктов

Земельные участки, образуемые при разделе земельных участков, находящихся в собственности Российской Федерации, с сохранением земельных участков, раздел которых осуществлен, в измененных границах. Вид разрешенного использования и категория земель указаны в соответствии с видом и категорией исходного земельного участка. После образования указанных земельных участков необходимо изменение вида разрешенного использования и категории земель. Кадастровый номер исходного земельного участка приведен в обозначение образуемого земельного участка

Обозначение	Площадь, кв.м	Местоположение	Вид разрешенного использования	Категория земель
32:20:0470101:465:3У9	25368	Российская Федерация, Брянская область, Почепский муниципальный район, Бакланское сельское поселение, автомобильная дорога «Брянск-Новозыбков»-Баклань-Котляково	Для сельскохозяйственного производства	Земли сельскохозяйственного назначения
32:20:0470102:214:3У10	4550	Российская Федерация, Брянская область, Почепский муниципальный район, Бакланское сельское поселение, автомобильная дорога «Брянск-Новозыбков»-Баклань-Котляково	Для сельскохозяйственного производства	Земли сельскохозяйственного назначения
32:20:0470102:217:3У14	602	Российская Федерация, Брянская область, Почепский муниципальный район, Бакланское сельское поселение, автомобильная дорога «Брянск-Новозыбков»-Баклань-Котляково	Для сельскохозяйственного производства	Земли сельскохозяйственного назначения
32:20:0470102:215:3У17	219	Российская Федерация, Брянская область, Почепский муниципальный район, Бакланское сельское поселение, автомобильная дорога «Брянск-Новозыбков»-Баклань-Котляково	Для сельскохозяйственного производства	Земли сельскохозяйственного назначения
32:20:0470102:218:3У18	437	Российская Федерация, Брянская область, Почепский муниципальный район, Бакланское сельское поселение, автомобильная дорога «Брянск-Новозыбков»-Баклань-Котляково	Для сельскохозяйственного производства	Земли сельскохозяйственного назначения
32:20:0470101:471:3У21	947	Российская Федерация, Брянская область, Почепский муниципальный район, Бакланское сельское поселение, автомобильная дорога «Брянск-Новозыбков»-Баклань-Котляково	Для сельскохозяйственного производства	Земли сельскохозяйственного назначения

Обозначение	Площадь, кв.м	Местоположение	Вид разрешенного использования	Категория земель
32:20:0470101:470:3У22	124	Российская Федерация, Брянская область, Почепский муниципальный район, Бакланское сельское поселение, автомобильная дорога «Брянск-Новозыбков»-Баклань-Котляково	Для сельскохозяйственного производства	Земли сельскохозяйственного назначения
32:20:0470101:466:3У24	2933	Российская Федерация, Брянская область, Почепский муниципальный район, Бакланское сельское поселение, автомобильная дорога «Брянск-Новозыбков»-Баклань-Котляково	Для сельскохозяйственного производства	Земли сельскохозяйственного назначения

Земельные участки, образуемые при разделе земельных участков, находящихся в частной собственности. Вид разрешенного использования и категория земель указаны в соответствии с видом и категорией исходного земельного участка. После образования указанных земельных участков необходимо изменение категории земель и (или) вида разрешенного использования. Кадастровый номер исходного земельного участка приведен в обозначение образуемого земельного участка.

Обозначение	Правообладатель	Площадь, кв.м	Местоположение	Вид разрешенного использования	Категория земель
32:27:0470201:118:3У2	ООО «Брянская мясная компания» ИНН: 3252005997	212	Российская Федерация, Брянская область, Унечский муниципальный район, Ивайтенское сельское поселение, автомобильная дорога «Брянск-Новозыбков»-Баклань-Котляково	Для сельскохозяйственного производства	Земли сельскохозяйственного назначения
32:20:0491201:183:3У19	Найрановская Татьяна Петровна	172	Российская Федерация, Брянская область, Почепский муниципальный район, Бакланское сельское поселение, с. Баклань, автомобильная дорога «Брянск-Новозыбков»-Баклань-Котляково	Для ведения личного подсобного хозяйства	Земли населенных пунктов
32:20:0490901:25:3У23	Лапыко Анна Фирсовна	100	Российская Федерация, Брянская область, Почепский муниципальный район, Бакланское сельское поселение, с. Котляково, автомобильная дорога «Брянск-Новозыбков»-Баклань-Котляково	Для ведения личного подсобного хозяйства	Земли населенных пунктов

В отношении земельных участков с кадастровыми номерами 32:27:0470201:118, 32:20:0470101:465, 32:20:0470102:214, 32:20:0470101:466, 32:20:0470102:218, 32:20:0470102:219, 32:20:0470102:229, 32:20:0000000:969, 32:20:0592001:2,

32:20:0491201:110, 32:20:0491201:227, 32:20:0491201:226,⁸² 32:20:0491201:325,
 32:20:0491201:324, 32:20:0491101:42, 32:20:0470101:471, 32:20:0470101:470,
 32:20:0490701:147, выявлены ошибки в местоположении границы указанных участков,
 заключающихся в наложении границы участков на существующую полосу отвода
 автомобильной дороги «Брянск-Новozyбков»-Баклань-Котляково.

Перечень координат характерных точек территории, в отношении которой утвержден
 проект межевания

Обозначение характерных точек	Координаты, м	
	X	Y
1	2	3
1	439923.84	1295877.04
2	439906.26	1295879.91
3	439897.03	1295883.70
4	439892.00	1295885.95
5	439881.43	1295891.75
6	439871.29	1295896.65
7	439829.78	1295914.24
8	439809.10	1295922.47
9	439802.01	1295925.48
10	439774.91	1295938.29
11	439747.21	1295949.89
12	439733.84	1295956.45
13	439720.08	1295962.48
14	439702.09	1295971.13
15	439670.21	1295985.70
16	439628.80	1296003.80
17	439554.45	1296034.70
18	439549.14	1296034.58
19	439539.06	1296040.89
20	439536.48	1296042.21
21	439504.12	1296056.02
22	439499.33	1296057.54
23	439476.45	1296067.03
24	439472.15	1296069.63
25	439435.01	1296085.24
26	439421.60	1296091.23
27	439414.70	1296094.68
28	439412.01	1296095.25
29	439407.74	1296097.61
30	439395.84	1296101.81
31	439310.55	1296137.08
32	439251.04	1296163.41
33	439241.68	1296167.26
34	439236.92	1296168.77
35	439218.63	1296176.66
36	439172.34	1296195.60
37	439137.01	1296210.49
38	439132.80	1296212.65
39	439130.86	1296216.50
40	439131.05	1296220.07
41	439115.66	1296226.30

Обозначение характерных точек	Координаты, м	
	X	Y
1	2	3
42	439113.85	1296227.22
43	439109.96	1296222.84
44	439057.71	1296243.87
45	438994.76	1296272.61
46	438943.56	1296294.23
47	438910.09	1296307.55
48	438878.36	1296319.73
49	438859.59	1296323.68
50	438855.08	1296330.91
51	438817.88	1296345.91
52	438726.01	1296385.41
53	438693.05	1296397.61
54	438662.56	1296409.56
55	438615.50	1296426.86
56	438556.46	1296447.48
57	438509.26	1296466.38
58	438496.96	1296471.65
59	438490.32	1296474.70
60	438481.68	1296479.17
61	438454.06	1296494.64
62	438447.89	1296498.40
63	438432.90	1296508.70
64	438426.34	1296513.78
65	438411.59	1296526.18
66	438404.51	1296532.71
67	438390.88	1296546.30
68	438377.26	1296561.54
69	438370.42	1296569.93
70	438358.80	1296585.53
71	438353.66	1296593.40
72	438346.35	1296605.45
73	438339.37	1296617.63
74	438332.44	1296630.39
75	438322.81	1296649.03
76	438292.86	1296714.94
77	438282.15	1296734.64
78	438261.77	1296777.78
79	438239.88	1296822.58
80	438229.47	1296845.34
81	438220.35	1296863.25
82	438181.84	1296944.37

Обозначение характерных точек	Координаты, м	
	X	Y
1	2	3
83	438168.88	1296971.14
84	438145.60	1297016.38
85	438057.79	1297199.22
86	438050.74	1297213.26
87	438056.20	1297218.75
88	438048.56	1297233.88
89	438047.90	1297235.53
90	438043.14	1297233.17
91	438039.92	1297233.96
92	438013.90	1297288.50
93	438004.38	1297307.38
94	437979.22	1297354.69
95	437976.64	1297361.88
96	437960.16	1297392.91
97	437943.63	1297426.15
98	437942.90	1297428.54
99	437933.99	1297446.36
100	437925.82	1297464.25
101	437922.51	1297472.13
102	437919.79	1297477.59
103	437918.94	1297482.27
104	437909.64	1297517.89
105	437905.70	1297536.54
106	437905.26	1297546.02
107	437910.65	1297550.22
108	437906.90	1297566.42
109	437906.50	1297568.52
110	437900.86	1297568.73
111	437897.43	1297571.97
112	437896.61	1297578.66
113	437891.32	1297607.51
114	437880.94	1297655.92
115	437877.58	1297671.95
116	437873.43	1297686.17
117	437874.00	1297695.89
118	437875.95	1297700.43
119	437874.86	1297706.12
120	437888.81	1297713.05
121	437874.68	1297729.10
122	437873.29	1297730.47
123	437867.78	1297724.51
124	437864.71	1297725.32
125	437858.27	1297768.65
126	437851.91	1297798.41
127	437837.64	1297859.08
128	437827.64	1297907.07
129	437818.98	1297941.53
130	437809.05	1298008.56
131	437797.50	1298068.35
132	437795.17	1298081.13
133	437798.31	1298083.66

Обозначение характерных точек	Координаты, м	
	X	Y
1	2	3
134	437797.43	1298086.76
135	437799.54	1298087.69
136	437797.41	1298100.64
137	437794.75	1298100.40
138	437793.29	1298105.13
139	437789.41	1298104.60
140	437787.35	1298113.78
141	437788.04	1298122.69
142	437792.35	1298124.82
143	437787.37	1298141.39
144	437786.91	1298143.32
145	437782.18	1298142.19
146	437777.62	1298150.22
147	437769.53	1298172.44
148	437756.65	1298194.80
149	437751.24	1298203.39
150	437732.21	1298236.49
151	437722.49	1298254.37
152	437704.40	1298286.10
153	437695.81	1298304.30
154	437684.11	1298321.60
155	437680.78	1298332.66
156	437682.41	1298337.71
157	437686.36	1298340.40
158	437677.76	1298355.34
159	437670.75	1298351.29
160	437667.08	1298352.22
161	437664.35	1298353.29
162	437642.92	1298390.36
163	437632.59	1298406.56
164	437619.24	1298418.07
165	437601.94	1298430.97
166	437598.12	1298434.34
167	437586.79	1298442.62
168	437574.20	1298454.63
169	437536.80	1298486.28
170	437482.02	1298530.16
171	437419.82	1298578.73
172	437396.56	1298599.59
173	437372.22	1298617.20
174	437353.01	1298632.78
175	437317.49	1298662.81
176	437313.65	1298665.00
177	437312.81	1298671.52
178	437314.60	1298673.89
179	437302.02	1298685.47
180	437300.71	1298683.87
181	437299.18	1298682.53
182	437296.53	1298682.35
183	437239.44	1298732.98
184	437186.14	1298776.51

Обозначение характерных точек	Координаты, м	
	X	Y
1	2	3
185	437171.35	1298789.10
186	437160.36	1298799.47
187	437150.60	1298807.50
188	437145.12	1298811.79
189	437099.46	1298846.36
190	437077.69	1298865.23
191	437050.66	1298886.86
192	437026.02	1298903.63
193	437013.28	1298911.05
194	437004.13	1298918.79
195	436981.38	1298928.83
196	436948.31	1298951.67
197	436889.09	1298989.63
198	436746.24	1299086.20
199	436716.75	1299107.29
200	436686.12	1299126.44
201	436647.02	1299149.51
202	436631.84	1299162.17
203	436621.01	1299167.53
204	436608.19	1299179.25
205	436581.99	1299193.47
206	436554.53	1299210.70
207	436514.14	1299234.55
208	436486.72	1299252.55
209	436457.46	1299270.50
210	436436.48	1299284.17
211	436414.13	1299295.76
212	436405.87	1299300.83
213	436402.14	1299304.50
214	436397.25	1299306.80
215	436384.26	1299314.02
216	436380.02	1299316.51
217	436321.53	1299354.90
218	436310.32	1299361.99
219	436307.61	1299363.84
220	436305.77	1299366.78
221	436300.87	1299369.14
222	436297.00	1299371.95
223	436289.31	1299378.17
224	436281.91	1299385.27
225	436265.28	1299397.31
226	436260.36	1299398.77
227	436256.70	1299401.75
228	436244.50	1299410.69
229	436236.01	1299416.05
230	436215.36	1299430.08
231	436176.88	1299453.64
232	436161.17	1299462.99
233	436155.07	1299466.24
234	436141.69	1299472.44
235	436138.42	1299476.42

Обозначение характерных точек	Координаты, м	
	X	Y
1	2	3
236	436120.64	1299486.62
237	436102.35	1299495.07
238	436098.16	1299497.54
239	436081.63	1299508.91
240	436077.11	1299511.24
241	436072.94	1299513.71
242	436060.92	1299522.38
243	436059.71	1299523.49
244	436058.00	1299523.50
245	436029.04	1299547.10
246	436024.62	1299549.95
247	436019.82	1299551.72
248	436015.96	1299554.24
249	436012.18	1299557.69
250	435974.23	1299579.82
251	435944.00	1299601.35
252	435913.22	1299621.41
253	435902.80	1299627.50
254	435894.29	1299633.45
255	435851.86	1299659.93
256	435818.93	1299682.57
257	435804.31	1299692.09
258	435787.95	1299703.31
259	435768.32	1299715.80
260	435745.35	1299729.91
261	435733.21	1299736.27
262	435725.48	1299740.78
263	435705.73	1299756.17
264	435701.47	1299759.07
265	435688.34	1299766.61
266	435670.03	1299775.18
267	435666.06	1299777.38
268	435662.91	1299781.24
269	435637.14	1299796.19
270	435638.83	1299799.75
271	435622.68	1299810.04
272	435619.40	1299808.46
273	435610.09	1299812.92
274	435582.56	1299831.08
275	435527.42	1299866.07
276	435492.47	1299889.24
277	435462.73	1299909.51
278	435436.15	1299927.07
279	435414.95	1299937.64
280	435402.44	1299944.82
281	435360.89	1299970.85
282	435344.25	1299980.20
283	435321.33	1299994.41
284	435315.11	1299999.25
285	435289.62	1300013.81
286	435284.12	1300017.66

Обозначение характерных точек	Координаты, м	
	X	Y
1	2	3
287	435258.24	1300034.53
288	435228.46	1300055.19
289	435176.21	1300082.33
290	435153.79	1300093.47
291	435133.03	1300102.27
292	435080.09	1300123.14
293	435049.00	1300134.93
294	435016.49	1300138.92
295	434936.43	1300163.24
296	434920.76	1300168.33
297	434901.22	1300175.56
298	434898.77	1300176.67
299	434888.34	1300182.97
300	434847.25	1300199.94
301	434834.37	1300207.24
302	434820.84	1300213.33
303	434807.52	1300219.71
304	434796.17	1300224.88
305	434784.53	1300229.14
306	434780.65	1300231.71
307	434776.72	1300234.85
308	434746.48	1300252.63
309	434733.30	1300259.79
310	434724.67	1300264.74
311	434690.99	1300283.27
312	434681.15	1300288.96
313	434647.38	1300308.09
314	434642.17	1300311.63
315	434619.90	1300323.47
316	434571.65	1300350.41
317	434549.52	1300361.63
318	434541.14	1300366.97
319	434514.16	1300380.15
320	434479.79	1300400.54
321	434418.91	1300435.53
322	434409.75	1300438.76
323	434405.73	1300441.86
324	434401.42	1300444.71
325	434336.01	1300481.08
326	434318.78	1300491.11
327	434310.05	1300495.97
328	434305.81	1300498.57
329	434275.37	1300515.90
330	434258.40	1300526.74
331	434253.35	1300528.62
332	434252.62	1300528.82
333	434194.05	1300564.91
334	434173.17	1300578.77
335	434164.32	1300583.66
336	434146.61	1300592.25
337	434136.95	1300598.07

Обозначение характерных точек	Координаты, м	
	X	Y
1	2	3
338	434136.29	1300601.37
339	434137.95	1300604.00
340	434122.20	1300613.56
341	434118.26	1300609.89
342	434056.15	1300642.36
343	434045.96	1300648.70
344	434037.27	1300653.34
345	434022.60	1300661.85
346	434018.81	1300664.48
347	433997.35	1300680.55
348	433967.90	1300704.83
349	433928.69	1300738.04
350	433898.76	1300764.59
351	433882.83	1300777.08
352	433871.70	1300797.40
353	433867.94	1300794.59
354	433862.81	1300799.66
355	433858.79	1300801.75
356	433838.09	1300821.37
357	433810.31	1300848.50
358	433771.35	1300885.29
359	433751.34	1300902.67
360	433730.81	1300921.81
361	433700.96	1300950.65
362	433693.01	1300960.22
363	433689.53	1300963.11
364	433687.58	1300963.24
365	433672.14	1300978.58
366	433663.94	1300987.44
367	433637.84	1301017.25
368	433627.60	1301031.27
369	433610.74	1301046.75
370	433598.70	1301062.59
371	433493.56	1301183.28
372	433463.66	1301216.78
373	433393.19	1301300.51
374	433349.50	1301354.90
375	433346.73	1301359.36
376	433338.97	1301366.18
377	433336.61	1301370.81
378	433329.35	1301378.64
379	433323.33	1301384.06
380	433317.43	1301388.13
381	433310.08	1301396.90
382	433303.34	1301402.67
383	433298.79	1301406.30
384	433287.12	1301411.72
385	433278.52	1301417.51
386	433278.65	1301424.04
387	433281.47	1301433.13
388	433268.70	1301437.71

Обозначение характерных точек	Координаты, м	
	X	Y
1	2	3
389	433265.60	1301429.55
390	433260.13	1301420.19
391	433241.15	1301425.02
392	433241.45	1301427.94
393	433211.37	1301437.47
394	433174.33	1301441.51
395	433163.38	1301450.48
396	433154.72	1301486.14
397	433151.50	1301500.00
398	433139.27	1301572.90
399	433137.29	1301572.86
400	433128.18	1301620.93
401	433122.97	1301653.44
402	433121.32	1301667.37
403	433116.86	1301684.47
404	433118.91	1301684.36
405	433112.45	1301728.01
406	433110.26	1301749.17
407	433103.82	1301787.44
408	433103.46	1301800.28
409	433100.32	1301824.62
410	433100.18	1301829.61
411	433096.99	1301859.56
412	433094.42	1301879.27
413	433095.40	1301889.28
414	433095.38	1301895.78
415	433096.52	1301896.57
416	433109.77	1301897.70
417	433109.00	1301906.77
418	433107.72	1301915.25
419	433107.49	1301917.81
420	433094.95	1301917.18
421	433091.02	1301918.39
422	433088.64	1301920.20
423	433083.21	1301955.98
424	433080.83	1301986.88
425	433079.04	1302000.81
426	433077.06	1302022.58
427	433075.97	1302042.92
428	433071.88	1302092.45
429	433071.94	1302104.88
430	433072.53	1302119.76
431	433072.58	1302148.80
432	433072.10	1302155.51
433	433070.88	1302163.39
434	433065.36	1302188.96
435	433063.45	1302194.69
436	433059.66	1302202.78
437	433064.99	1302209.18
438	433067.02	1302211.25
439	433050.37	1302224.17

Обозначение характерных точек	Координаты, м	
	X	Y
1	2	3
440	433048.70	1302230.96
441	433045.86	1302238.06
442	433042.82	1302250.62
443	433041.81	1302263.06
444	433041.23	1302274.68
445	433043.25	1302274.96
446	433040.49	1302294.79
447	433038.54	1302294.62
448	433035.53	1302304.45
449	433038.45	1302304.97
450	433036.15	1302331.51
451	433037.49	1302345.32
452	433042.00	1302364.06
453	433044.81	1302366.16
454	433056.62	1302384.22
455	433057.82	1302385.66
456	433075.09	1302399.41
457	433090.44	1302417.87
458	433118.50	1302441.74
459	433171.81	1302489.43
460	433197.25	1302511.39
461	433216.37	1302527.20
462	433280.98	1302581.92
463	433281.57	1302582.25
464	433284.37	1302582.25
465	433287.60	1302585.36
466	433289.09	1302588.51
467	433304.43	1302602.14
468	433309.37	1302606.35
469	433310.84	1302607.49
470	433354.38	1302648.21
471	433354.38	1302649.85
472	433358.43	1302653.44
473	433364.27	1302657.08
474	433380.87	1302671.66
475	433382.90	1302673.71
476	433424.32	1302708.38
477	433427.45	1302710.72
478	433431.90	1302712.74
479	433437.59	1302716.24
480	433462.06	1302721.18
481	433465.25	1302724.29
482	433470.68	1302724.65
483	433589.93	1302746.27
484	433611.15	1302749.75
485	433633.38	1302752.75
486	433642.09	1302754.61
487	433648.26	1302755.24
488	433660.55	1302758.05
489	433665.33	1302759.34
490	433668.20	1302759.34

Обозначение характерных точек	Координаты, м	
	X	Y
1	2	3
491	433670.37	1302759.77
492	433681.19	1302763.26
493	433690.16	1302767.62
494	433692.36	1302768.32
495	433712.20	1302779.91
496	433733.16	1302793.96
497	433749.33	1302804.62
498	433755.12	1302810.15
499	433765.13	1302817.95
500	433782.78	1302836.10
501	433808.74	1302860.70
502	433819.91	1302869.97
503	433837.95	1302884.23
504	433877.75	1302912.13
505	433897.11	1302924.66
506	433929.87	1302944.73
507	433939.39	1302948.85
508	433943.28	1302952.42
509	433950.44	1302957.40
510	433955.71	1302961.52
511	433958.93	1302965.63
512	433967.80	1302972.25
513	433979.58	1302981.51
514	433984.77	1302982.36
515	433990.07	1302981.89
516	433997.33	1302978.25
517	434005.31	1302985.81
518	434007.13	1302987.43
519	434004.34	1302996.15
520	434003.13	1303000.42
521	434013.49	1303012.79
522	434020.22	1303017.93
523	434022.89	1303020.30
524	434030.84	1303029.04
525	434035.00	1303032.09
526	434044.65	1303043.84
527	434049.36	1303048.03
528	434057.81	1303059.11
529	434071.01	1303073.65
530	434075.50	1303076.12
531	434085.16	1303083.93
532	434090.17	1303087.30
533	434105.67	1303099.57
534	434113.35	1303102.12
535	434116.55	1303102.67
536	434121.47	1303105.77
537	434127.72	1303108.24
538	434133.48	1303110.18
539	434137.20	1303111.22
540	434146.41	1303115.51
541	434171.71	1303120.58

Обозначение характерных точек	Координаты, м	
	X	Y
1	2	3
542	434187.39	1303122.25
543	434189.79	1303121.58
544	434191.72	1303121.38
545	434195.76	1303122.98
546	434205.22	1303124.59
547	434217.59	1303125.00
548	434222.36	1303125.00
549	434233.74	1303126.02
550	434249.40	1303125.14
551	434266.28	1303121.00
552	434285.34	1303115.07
553	434290.21	1303114.09
554	434311.79	1303106.08
555	434320.61	1303100.38
556	434326.87	1303095.75
557	434331.09	1303090.25
558	434334.91	1303081.71
559	434346.05	1303085.28
560	434346.99	1303090.62
561	434347.72	1303092.01
562	434348.94	1303092.68
563	434350.62	1303092.60
564	434351.88	1303092.11
565	434354.70	1303092.11
566	434368.24	1303088.59
567	434370.97	1303086.13
568	434391.86	1303080.98
569	434401.64	1303075.19
570	434409.97	1303068.83
571	434419.03	1303076.22
572	434422.98	1303079.87
573	434427.28	1303080.45
574	434430.08	1303080.62
575	434432.19	1303081.14
576	434438.10	1303081.55
577	434441.12	1303082.69
578	434443.04	1303083.96
579	434450.69	1303087.27
580	434455.26	1303089.78
581	434459.65	1303091.25
582	434464.95	1303091.38
583	434470.19	1303093.35
584	434478.91	1303098.43
585	434484.66	1303099.32
586	434487.99	1303101.24
587	434489.46	1303100.95
588	434505.96	1303107.75
589	434512.11	1303108.94
590	434517.13	1303110.35
591	434521.74	1303112.50
592	434526.28	1303114.00

Обозначение характерных точек	Координаты, м	
	X	Y
1	2	3
593	434531.23	1303115.13
594	434545.70	1303120.50
595	434561.90	1303125.70
596	434612.16	1303135.50
597	434627.10	1303138.12
598	434632.12	1303138.56
599	434637.05	1303139.47
600	434648.28	1303140.72
601	434655.12	1303141.78
602	434671.99	1303145.87
603	434681.60	1303147.62
604	434686.57	1303148.36
605	434688.76	1303150.34
606	434693.68	1303151.83
607	434710.67	1303155.26
608	434712.40	1303153.28
609	434726.06	1303155.80
610	434731.53	1303156.56
611	434770.10	1303163.92
612	434774.97	1303164.43
613	434942.22	1303194.68
614	434962.16	1303198.55
615	435020.87	1303209.01
616	435037.14	1303212.23
617	435041.52	1303212.74
618	435045.58	1303213.75
619	435108.21	1303224.16
620	435117.93	1303234.39
621	435141.80	1303244.06
622	435145.13	1303245.53
623	435152.05	1303247.26
624	435156.19	1303243.47
625	435173.18	1303244.37
626	435174.48	1303253.40
627	435177.80	1303260.11
628	435181.24	1303264.52
629	435186.11	1303268.50
630	435192.09	1303272.51
631	435208.55	1303284.86
632	435214.60	1303289.66
633	435222.38	1303296.53
634	435225.00	1303296.93
635	435228.75	1303300.18
636	435228.51	1303302.55
637	435247.31	1303318.96
638	435279.02	1303349.77
639	435313.38	1303382.22
640	435330.00	1303396.73
641	435346.32	1303409.47
642	435353.99	1303415.22
643	435354.33	1303414.74

Обозначение характерных точек	Координаты, м	
	X	Y
1	2	3
644	435362.29	1303420.24
645	435367.36	1303423.35
646	435386.50	1303433.66
647	435390.69	1303436.24
648	435402.09	1303442.55
649	435405.12	1303443.91
650	435412.64	1303444.84
651	435428.65	1303451.15
652	435463.22	1303463.55
653	435467.68	1303464.61
654	435482.83	1303466.66
655	435487.61	1303467.88
656	435497.18	1303471.84
657	435579.05	1303494.50
658	435606.14	1303504.77
659	435627.06	1303508.13
660	435632.17	1303509.15
661	435646.91	1303514.53
662	435660.91	1303517.48
663	435670.65	1303520.10
664	435680.38	1303523.11
665	435685.12	1303526.40
666	435779.22	1303554.70
667	435785.90	1303555.11
668	435790.28	1303558.07
669	435807.52	1303563.78
670	435828.96	1303569.00
671	435853.24	1303575.94
672	435874.09	1303581.62
673	435889.59	1303586.27
674	435907.83	1303597.52
675	435931.63	1303616.51
676	435939.93	1303622.69
677	435959.45	1303633.39
678	435974.29	1303650.32
679	435977.68	1303653.12
680	435987.67	1303660.90
681	436001.84	1303675.84
682	436004.04	1303680.87
683	436020.54	1303696.65
684	436029.87	1303703.73
685	436032.10	1303711.47
686	436036.99	1303715.62
687	436039.39	1303715.73
688	436040.35	1303714.53
689	436051.88	1303724.09
690	436055.66	1303727.51
691	436066.66	1303738.72
692	436082.26	1303753.27
693	436125.78	1303791.03
694	436130.13	1303794.23

Обозначение характерных точек	Координаты, м	
	X	Y
1	2	3
695	436133.99	1303798.25
696	436144.74	1303807.41
697	436149.02	1303810.21
698	436163.88	1303824.09
699	436170.39	1303831.69
700	436179.78	1303839.82
701	436185.28	1303844.94
702	436188.86	1303847.81
703	436193.12	1303851.13
704	436202.59	1303859.44
705	436206.32	1303862.90
706	436208.20	1303866.64
707	436213.38	1303871.00
708	436221.18	1303875.17
709	436225.33	1303881.62
710	436235.08	1303890.68
711	436245.14	1303897.04
712	436253.08	1303902.48
713	436265.47	1303905.84
714	436271.12	1303906.91
715	436278.01	1303910.13
716	436284.02	1303911.07
717	436293.80	1303911.23
718	436298.03	1303912.07
719	436320.79	1303914.54
720	436330.70	1303916.45
721	436358.41	1303917.24
722	436363.48	1303916.85
723	436378.60	1303917.79
724	436388.68	1303918.16
725	436403.61	1303920.81
726	436413.34	1303921.62
727	436417.21	1303924.00
728	436425.38	1303925.22
729	436430.84	1303925.07
730	436431.49	1303925.12
731	436434.00	1303924.51
732	436444.95	1303925.35
733	436445.54	1303925.92
734	436458.63	1303927.19
735	436481.74	1303928.44
736	436500.37	1303930.17
737	436512.84	1303930.77
738	436552.67	1303934.08
739	436559.54	1303935.29
740	436565.20	1303935.84
741	436577.75	1303935.41
742	436586.28	1303937.31
743	436599.95	1303936.75
744	436657.98	1303940.94
745	436662.28	1303943.42

Обозначение характерных точек	Координаты, м	
	X	Y
1	2	3
746	436673.49	1303943.62
747	436673.81	1303942.19
748	436726.74	1303946.88
749	436777.47	1303952.43
750	436837.06	1303960.34
751	436881.50	1303967.28
752	436935.65	1303977.63
753	436969.99	1303983.61
754	437049.14	1303996.45
755	437063.99	1303998.68
756	437103.36	1304005.77
757	437145.59	1304012.29
758	437162.57	1304015.55
759	437196.76	1304020.20
760	437205.22	1304020.96
761	437216.49	1304020.22
762	437231.80	1304018.37
763	437241.50	1304014.31
764	437252.75	1304007.13
765	437266.36	1303996.21
766	437281.80	1303977.05
767	437294.04	1303959.23
768	437296.61	1303955.91
769	437309.18	1303928.36
770	437324.66	1303900.52
771	437341.56	1303867.29
772	437353.28	1303843.07
773	437367.29	1303811.99
774	437373.33	1303798.24
775	437389.31	1303771.04
776	437399.49	1303748.35
777	437403.71	1303737.86
778	437401.69	1303735.57
779	437398.34	1303734.01
780	437399.27	1303732.23
781	437404.54	1303718.27
782	437410.44	1303717.59
783	437414.33	1303716.36
784	437431.11	1303675.01
785	437440.89	1303643.50
786	437446.39	1303629.19
787	437450.83	1303620.21
788	437458.89	1303596.20
789	437470.82	1303576.49
790	437476.72	1303564.21
791	437486.00	1303542.37
792	437489.69	1303532.95
793	437498.61	1303514.58
794	437508.73	1303499.92
795	437513.95	1303491.41
796	437524.30	1303471.59

Обозначение характерных точек	Координаты, м	
	X	Y
1	2	3
797	437544.64	1303445.47
798	437547.18	1303442.37
799	437550.84	1303435.60
800	437554.27	1303429.96
801	437557.32	1303425.60
802	437571.92	1303407.00
803	437577.92	1303399.95
804	437594.45	1303386.81
805	437608.48	1303377.99
806	437612.89	1303373.60
807	437612.35	1303368.90
808	437613.16	1303367.91
809	437622.29	1303361.28
810	437623.79	1303360.12
811	437627.19	1303361.92
812	437629.13	1303361.73
813	437635.92	1303358.90
814	437660.25	1303345.16
815	437679.42	1303337.53
816	437702.47	1303326.68
817	437726.20	1303317.62
818	437745.44	1303311.84
819	437765.53	1303303.60
820	437772.88	1303299.82
821	437797.21	1303291.20
822	437842.44	1303276.98
823	437852.17	1303274.53
824	437866.36	1303270.48
825	437888.04	1303265.21
826	437915.25	1303255.84
827	437918.65	1303256.16
828	437924.12	1303250.74
829	437949.65	1303236.14
830	437972.73	1303221.35
831	437995.24	1303206.92
832	438000.12	1303204.76
833	438005.96	1303203.48
834	438009.97	1303204.54
835	438045.20	1303182.70
836	438055.60	1303172.61
837	438080.49	1303155.40
838	438084.47	1303153.01
839	438102.48	1303140.28
840	438107.77	1303137.13
841	438118.71	1303131.48
842	438147.13	1303111.15
843	438151.29	1303108.63
844	438155.02	1303105.11
845	438159.61	1303102.75
846	438171.60	1303094.15
847	438175.27	1303090.67

Обозначение характерных точек	Координаты, м	
	X	Y
1	2	3
848	438179.52	1303087.71
849	438195.11	1303078.24
850	438196.15	1303077.45
851	438196.92	1303076.28
852	438210.84	1303067.65
853	438220.44	1303053.02
854	438255.21	1303030.50
855	438263.47	1303024.82
856	438302.95	1302993.92
857	438313.00	1302985.53
858	438319.71	1302978.45
859	438324.70	1302974.69
860	438332.29	1302974.65
861	438341.80	1302965.09
862	438348.73	1302958.63
863	438349.66	1302957.09
864	438350.69	1302953.43
865	438354.94	1302949.19
866	438360.17	1302947.39
867	438368.28	1302939.46
868	438382.80	1302927.80
869	438455.06	1302866.12
870	438472.94	1302851.29
871	438493.97	1302832.00
872	438502.32	1302824.65
873	438511.06	1302815.01
874	438522.73	1302802.96
875	438539.08	1302783.88
876	438549.99	1302770.34
877	438563.59	1302751.10
878	438566.25	1302748.18
879	438570.70	1302742.09
880	438574.05	1302738.44
881	438585.70	1302728.51
882	438590.07	1302725.23
883	438599.39	1302719.46
884	438604.87	1302716.68
885	438622.16	1302710.62
886	438627.40	1302709.10
887	438633.55	1302707.81
888	438640.34	1302707.78
889	438642.32	1302707.36
890	438642.88	1302707.49
891	438651.11	1302706.52
892	438653.89	1302706.35
893	438659.30	1302707.14
894	438663.62	1302707.13
895	438665.25	1302707.51
896	438671.30	1302707.44
897	438675.00	1302706.65
898	438680.17	1302705.01

Обозначение характерных точек	Координаты, м	
	X	Y
1	2	3
899	438686.57	1302705.85
900	438705.53	1302701.83
901	438709.41	1302700.03
902	438723.31	1302699.88
903	438739.70	1302697.64
904	438759.35	1302690.54
905	438771.28	1302686.94
906	438794.55	1302674.23
907	438803.69	1302667.02
908	438803.26	1302660.76
909	438814.10	1302655.00
910	438815.66	1302657.67
911	438821.19	1302655.84
912	438829.32	1302652.67
913	438836.99	1302647.91
914	438852.42	1302637.15
915	438856.91	1302633.59
916	438870.82	1302623.99
917	438871.92	1302622.55
918	438874.41	1302621.13
919	438881.01	1302614.05
920	438888.36	1302603.86
921	438891.39	1302598.99
922	438893.94	1302594.18
923	438898.71	1302580.72
924	438900.28	1302574.53
925	438901.23	1302569.75
926	438903.47	1302563.89
927	438902.81	1302561.58
928	438903.29	1302559.73
929	438904.61	1302552.84
930	438904.83	1302548.49
931	438904.72	1302545.00
932	438903.85	1302540.72
933	438903.63	1302540.08
934	438902.99	1302538.09
935	438896.54	1302520.37
936	438895.78	1302518.72
937	438894.28	1302511.62
938	438890.86	1302501.29
939	438892.71	1302495.45
940	438890.79	1302488.63
941	438886.58	1302489.81
942	438881.76	1302469.15
943	438880.26	1302464.99
944	438880.21	1302464.75
945	438872.00	1302447.72
946	438870.12	1302442.45
947	438867.90	1302433.15
948	438865.98	1302403.44
949	438865.78	1302403.05

Обозначение характерных точек	Координаты, м	
	X	Y
1	2	3
950	438863.02	1302392.84
951	438862.03	1302386.75
952	438861.57	1302381.12
953	438864.16	1302365.39
954	438864.35	1302360.63
955	438865.97	1302345.64
956	438866.03	1302340.92
957	438865.19	1302336.01
958	438864.59	1302325.73
959	438865.76	1302290.83
960	438863.93	1302273.10
961	438863.95	1302265.51
962	438867.12	1302261.90
963	438865.75	1302256.50
964	438863.69	1302253.91
965	438864.71	1302251.97
966	438866.83	1302238.77
967	438867.02	1302236.91
968	438868.53	1302236.75
969	438873.95	1302234.40
970	438878.75	1302231.18
971	438880.26	1302228.34
972	438882.93	1302223.62
973	438894.96	1302207.04
974	438901.71	1302196.11
975	438907.00	1302188.16
976	438913.16	1302177.80
977	438920.29	1302164.00
978	438924.75	1302155.06
979	438939.74	1302115.71
980	438942.26	1302109.93
981	438948.69	1302092.36
982	438949.26	1302084.74
983	438948.28	1302081.37
984	438945.29	1302077.18
985	438939.30	1302074.36
986	438932.78	1302073.82
987	438931.19	1302061.02
988	438942.56	1302058.92
989	438942.24	1302056.00
990	438946.30	1302055.49
991	438947.85	1302053.88
992	438959.76	1302051.18
993	438960.35	1302053.57
994	438963.30	1302053.27
995	438965.02	1302049.17
996	438979.27	1302054.46
997	438973.73	1302068.52
998	438970.63	1302077.34
999	438969.06	1302078.86
1000	438968.41	1302080.75

Обозначение характерных точек	Координаты, м	
	X	Y
1	2	3
1001	438969.36	1302081.08
1002	438959.34	1302106.95
1003	438930.92	1302179.96
1004	438929.54	1302182.64
1005	438924.18	1302191.42
1006	438917.12	1302203.61
1007	438914.62	1302207.31
1008	438910.66	1302216.89
1009	438900.79	1302235.21
1010	438894.32	1302246.16
1011	438894.58	1302255.95
1012	438891.96	1302259.53
1013	438889.10	1302266.88
1014	438889.67	1302295.94
1015	438888.18	1302345.84
1016	438888.04	1302364.61
1017	438898.17	1302374.37
1018	438900.57	1302376.41
1019	438891.98	1302392.28
1020	438889.10	1302402.90
1021	438891.02	1302417.18
1022	438897.39	1302422.61
1023	438900.28	1302434.20
1024	438900.54	1302437.99
1025	438898.34	1302440.05
1026	438896.91	1302441.95
1027	438895.48	1302445.64
1028	438898.50	1302464.17
1029	438903.96	1302475.94
1030	438916.29	1302508.43
1031	438918.69	1302512.92
1032	438921.68	1302520.95
1033	438924.13	1302524.50
1034	438927.78	1302527.44
1035	438932.82	1302528.31
1036	438935.47	1302541.13
1037	438936.11	1302543.20
1038	438930.54	1302547.08
1039	438928.68	1302552.17
1040	438929.53	1302560.30
1041	438923.38	1302582.87
1042	438914.94	1302606.63
1043	438906.67	1302625.17
1044	438899.34	1302634.21
1045	438891.34	1302642.61
1046	438835.72	1302672.37
1047	438822.86	1302679.85
1048	438790.13	1302697.33
1049	438768.53	1302711.87
1050	438763.88	1302714.62
1051	438761.37	1302715.90

Обозначение характерных точек	Координаты, м	
	X	Y
1	2	3
1052	438742.09	1302722.51
1053	438725.25	1302727.18
1054	438709.61	1302729.26
1055	438691.40	1302726.59
1056	438686.39	1302727.42
1057	438680.85	1302726.92
1058	438675.05	1302724.65
1059	438671.01	1302723.86
1060	438665.40	1302723.51
1061	438659.04	1302723.79
1062	438651.63	1302724.83
1063	438650.19	1302724.77
1064	438637.24	1302724.91
1065	438632.68	1302725.31
1066	438628.78	1302725.95
1067	438621.78	1302727.87
1068	438618.09	1302729.13
1069	438611.73	1302732.26
1070	438608.55	1302734.38
1071	438604.15	1302736.67
1072	438595.59	1302743.29
1073	438587.30	1302751.03
1074	438579.14	1302763.83
1075	438567.43	1302773.74
1076	438564.42	1302777.18
1077	438561.81	1302783.43
1078	438555.03	1302789.49
1079	438551.75	1302793.05
1080	438531.06	1302820.26
1081	438526.30	1302825.62
1082	438524.68	1302826.04
1083	438521.01	1302830.26
1084	438508.81	1302843.35
1085	438508.22	1302844.18
1086	438496.23	1302853.19
1087	438492.44	1302854.82
1088	438480.69	1302863.41
1089	438473.17	1302870.39
1090	438459.92	1302881.99
1091	438449.89	1302890.30
1092	438446.39	1302894.23
1093	438434.55	1302904.50
1094	438427.63	1302910.81
1095	438424.06	1302914.34
1096	438416.21	1302920.74
1097	438379.35	1302953.61
1098	438376.84	1302957.92
1099	438375.58	1302959.54
1100	438371.33	1302963.25
1101	438368.63	1302967.08
1102	438367.53	1302969.79

Обозначение характерных точек	Координаты, м	
	X	Y
1	2	3
1103	438350.89	1302985.06
1104	438312.12	1303016.00
1105	438307.98	1303019.95
1106	438289.01	1303034.71
1107	438285.36	1303037.76
1108	438275.95	1303042.87
1109	438266.96	1303047.36
1110	438258.66	1303052.80
1111	438238.57	1303066.35
1112	438230.25	1303072.99
1113	438221.97	1303078.58
1114	438218.11	1303081.74
1115	438205.44	1303090.18
1116	438189.13	1303101.46
1117	438185.37	1303104.79
1118	438139.52	1303135.51
1119	438110.93	1303155.58
1120	438102.99	1303161.45
1121	438099.13	1303164.88
1122	438090.39	1303170.03
1123	438082.55	1303175.91
1124	438070.19	1303184.72
1125	438066.15	1303187.29
1126	438042.81	1303205.49
1127	438032.52	1303216.15
1128	438026.67	1303221.24
1129	438021.80	1303228.44
1130	438018.18	1303232.75
1131	438013.69	1303236.16
1132	437998.60	1303241.23
1133	437994.31	1303243.59
1134	437977.24	1303254.99
1135	437955.02	1303265.35
1136	437949.58	1303268.71
1137	437945.89	1303270.33
1138	437922.61	1303282.05
1139	437907.60	1303286.10
1140	437887.27	1303292.66
1141	437882.66	1303295.12
1142	437877.47	1303296.33
1143	437853.57	1303303.83
1144	437851.39	1303304.86
1145	437830.20	1303313.63
1146	437825.17	1303315.26
1147	437820.15	1303315.82
1148	437805.56	1303321.13
1149	437783.54	1303326.14
1150	437768.23	1303330.86
1151	437754.07	1303335.59
1152	437730.96	1303344.58
1153	437711.84	1303353.14

Обозначение характерных точек	Координаты, м	
	X	Y
1	2	3
1154	437692.68	1303361.26
1155	437685.16	1303364.88
1156	437648.39	1303384.74
1157	437639.19	1303392.14
1158	437633.36	1303396.52
1159	437614.47	1303411.21
1160	437608.12	1303414.94
1161	437602.35	1303418.79
1162	437599.14	1303422.47
1163	437591.49	1303426.69
1164	437576.50	1303441.96
1165	437554.46	1303467.87
1166	437543.66	1303481.80
1167	437537.45	1303493.03
1168	437535.99	1303499.94
1169	437532.21	1303508.99
1170	437530.81	1303519.22
1171	437527.69	1303529.31
1172	437524.06	1303533.35
1173	437521.49	1303536.81
1174	437515.79	1303550.87
1175	437502.62	1303572.25
1176	437490.07	1303599.25
1177	437479.77	1303618.52
1178	437467.06	1303647.16
1179	437435.00	1303722.77
1180	437443.00	1303731.86
1181	437451.34	1303733.22
1182	437443.80	1303750.62
1183	437428.71	1303745.28
1184	437423.49	1303747.92
1185	437409.72	1303781.35
1186	437401.80	1303803.82
1187	437398.93	1303810.99
1188	437388.95	1303825.57
1189	437384.63	1303832.26
1190	437384.06	1303835.32
1191	437385.67	1303837.71
1192	437390.09	1303840.82
1193	437384.39	1303853.46
1194	437380.83	1303851.68
1195	437375.50	1303851.90
1196	437371.47	1303853.16
1197	437368.10	1303855.61
1198	437366.83	1303857.22
1199	437362.55	1303865.56
1200	437360.42	1303870.11
1201	437355.68	1303878.86
1202	437353.87	1303881.17
1203	437354.26	1303885.71
1204	437347.61	1303897.13

Обозначение характерных точек	Координаты, м	
	X	Y
1	2	3
1205	437344.54	1303905.36
1206	437327.55	1303939.73
1207	437313.96	1303968.42
1208	437301.34	1303990.74
1209	437289.19	1304009.70
1210	437288.05	1304011.57
1211	437284.03	1304015.35
1212	437269.37	1304026.17
1213	437268.10	1304028.54
1214	437268.75	1304031.52
1215	437255.24	1304038.36
1216	437250.60	1304033.65
1217	437247.53	1304032.45
1218	437243.71	1304033.76
1219	437231.03	1304036.29
1220	437226.78	1304036.73
1221	437223.41	1304036.65
1222	437218.89	1304037.03
1223	437208.08	1304036.90
1224	437173.16	1304032.14
1225	437165.30	1304027.69
1226	437150.88	1304024.85
1227	437150.36	1304028.17
1228	437115.94	1304022.69
1229	437096.98	1304019.56
1230	437071.52	1304014.35
1231	437071.52	1304012.35
1232	437068.11	1304011.93
1233	437056.12	1304009.92
1234	437051.04	1304009.39
1235	437022.23	1304004.74
1236	437017.20	1304006.53
1237	437012.90	1304004.07
1238	436977.84	1303999.83
1239	436972.88	1303999.07
1240	436935.91	1303995.24
1241	436931.57	1303994.62
1242	436915.45	1303991.31
1243	436908.19	1303989.49
1244	436895.80	1303986.52
1245	436871.04	1303981.84
1246	436859.30	1303979.99
1247	436839.22	1303975.85
1248	436832.14	1303974.21
1249	436810.15	1303972.30
1250	436804.98	1303971.60
1251	436798.38	1303969.75
1252	436776.15	1303967.63
1253	436758.09	1303965.11
1254	436739.12	1303962.87
1255	436695.44	1303958.48

Обозначение характерных точек	Координаты, м	
	X	Y
1	2	3
1256	436591.65	1303951.13
1257	436589.42	1303950.11
1258	436584.35	1303949.82
1259	436581.75	1303950.35
1260	436526.88	1303946.37
1261	436505.41	1303945.01
1262	436492.13	1303943.57
1263	436472.00	1303942.00
1264	436461.97	1303941.92
1265	436457.06	1303941.38
1266	436452.03	1303941.73
1267	436432.12	1303939.35
1268	436429.41	1303938.78
1269	436415.69	1303937.76
1270	436412.04	1303938.58
1271	436401.94	1303937.61
1272	436391.82	1303935.62
1273	436382.24	1303934.46
1274	436362.26	1303933.21
1275	436357.27	1303932.54
1276	436299.91	1303927.67
1277	436279.15	1303924.42
1278	436275.50	1303925.14
1279	436266.13	1303923.58
1280	436261.96	1303922.46
1281	436254.33	1303917.40
1282	436248.78	1303914.75
1283	436233.43	1303910.51
1284	436226.82	1303904.32
1285	436225.66	1303902.55
1286	436217.08	1303893.23
1287	436216.74	1303893.65
1288	436212.04	1303890.75
1289	436209.78	1303890.17
1290	436204.33	1303883.69
1291	436200.06	1303880.90
1292	436193.34	1303873.19
1293	436148.31	1303835.38
1294	436138.17	1303825.91
1295	436117.89	1303807.96
1296	436103.42	1303794.16
1297	436065.78	1303760.84
1298	436061.70	1303758.51
1299	436050.25	1303748.46
1300	436039.34	1303738.27
1301	436023.38	1303725.68
1302	436020.52	1303728.64
1303	436013.29	1303722.12
1304	436010.79	1303717.02
1305	435996.24	1303703.78
1306	435990.94	1303698.37

Обозначение характерных точек	Координаты, м	
	X	Y
1	2	3
1307	435986.74	1303691.56
1308	435983.50	1303688.81
1309	435979.86	1303687.70
1310	435966.02	1303677.60
1311	435963.95	1303674.81
1312	435949.98	1303666.14
1313	435946.64	1303662.30
1314	435942.69	1303659.11
1315	435940.23	1303655.04
1316	435935.32	1303653.71
1317	435930.77	1303648.95
1318	435922.97	1303642.27
1319	435911.20	1303645.94
1320	435909.58	1303647.10
1321	435895.12	1303626.12
1322	435867.90	1303614.80
1323	435857.42	1303610.17
1324	435846.17	1303606.09
1325	435800.75	1303591.30
1326	435781.44	1303585.99
1327	435761.00	1303578.07
1328	435760.82	1303578.66
1329	435728.91	1303569.73
1330	435705.45	1303561.14
1331	435700.61	1303560.06
1332	435667.19	1303549.31
1333	435643.37	1303542.47
1334	435624.08	1303536.59
1335	435619.44	1303534.52
1336	435600.29	1303527.93
1337	435571.63	1303521.60
1338	435566.66	1303520.58
1339	435528.18	1303509.32
1340	435494.34	1303500.03
1341	435489.47	1303498.07
1342	435484.63	1303495.41
1343	435481.03	1303495.27
1344	435476.15	1303493.02
1345	435474.85	1303490.98
1346	435468.37	1303492.00
1347	435431.22	1303480.75
1348	435414.44	1303472.80
1349	435396.21	1303461.56
1350	435379.05	1303453.02
1351	435360.07	1303442.42
1352	435354.56	1303439.16
1353	435349.99	1303436.80
1354	435342.68	1303431.47
1355	435342.92	1303431.10
1356	435337.95	1303427.19
1357	435333.34	1303425.06

Обозначение характерных точек	Координаты, м	
	X	Y
1	2	3
1358	435328.71	1303422.29
1359	435322.71	1303417.18
1360	435315.25	1303410.22
1361	435309.35	1303405.27
1362	435306.22	1303401.31
1363	435304.06	1303402.76
1364	435300.00	1303400.00
1365	435299.15	1303397.05
1366	435299.35	1303395.39
1367	435294.95	1303391.13
1368	435286.37	1303381.83
1369	435266.37	1303363.24
1370	435245.69	1303348.86
1371	435227.84	1303331.14
1372	435215.64	1303320.75
1373	435214.69	1303320.82
1374	435213.12	1303319.99
1375	435210.26	1303317.61
1376	435209.08	1303314.94
1377	435199.84	1303306.96
1378	435182.92	1303293.07
1379	435176.18	1303287.98
1380	435169.28	1303283.23
1381	435162.19	1303278.72
1382	435155.98	1303275.11
1383	435149.89	1303270.60
1384	435131.38	1303261.36
1385	435122.02	1303257.00
1386	435102.24	1303248.66
1387	435094.11	1303245.70
1388	435079.98	1303241.37
1389	435075.52	1303238.89
1390	435066.57	1303236.08
1391	435061.46	1303235.82
1392	435057.67	1303234.22
1393	435042.49	1303229.53
1394	435035.43	1303228.13
1395	435024.97	1303228.64
1396	435022.39	1303227.43
1397	435017.71	1303226.09
1398	435008.18	1303224.03
1399	435003.53	1303223.50
1400	435000.70	1303223.86
1401	434993.69	1303222.20
1402	434993.12	1303220.31
1403	434981.92	1303217.60
1404	434979.09	1303217.69
1405	434959.89	1303214.03
1406	434958.70	1303214.51
1407	434954.13	1303213.07
1408	434926.00	1303207.19

Обозначение характерных точек	Координаты, м	
	X	Y
1	2	3
1409	434926.12	1303206.62
1410	434905.44	1303202.84
1411	434902.53	1303203.98
1412	434876.09	1303199.36
1413	434870.12	1303198.63
1414	434865.20	1303196.20
1415	434860.11	1303195.30
1416	434855.34	1303198.57
1417	434850.36	1303197.94
1418	434848.68	1303196.63
1419	434847.01	1303193.35
1420	434842.41	1303192.01
1421	434837.80	1303194.82
1422	434830.82	1303192.31
1423	434826.22	1303191.22
1424	434815.99	1303190.99
1425	434806.26	1303187.36
1426	434801.58	1303186.25
1427	434791.71	1303184.75
1428	434783.42	1303182.95
1429	434772.13	1303181.46
1430	434768.14	1303177.81
1431	434760.08	1303176.19
1432	434759.82	1303178.43
1433	434745.13	1303176.52
1434	434744.46	1303175.80
1435	434705.23	1303167.60
1436	434703.86	1303166.75
1437	434694.69	1303165.59
1438	434691.85	1303164.64
1439	434687.97	1303167.54
1440	434682.63	1303166.57
1441	434678.05	1303163.43
1442	434669.25	1303160.85
1443	434655.80	1303157.72
1444	434652.51	1303157.29
1445	434652.37	1303156.46
1446	434636.34	1303153.82
1447	434632.20	1303153.42
1448	434622.25	1303152.19
1449	434612.89	1303149.73
1450	434611.84	1303150.43
1451	434596.84	1303147.34
1452	434565.77	1303141.39
1453	434564.22	1303140.23
1454	434551.04	1303138.53
1455	434545.43	1303137.05
1456	434516.76	1303127.74
1457	434507.11	1303125.16
1458	434485.71	1303117.79
1459	434480.15	1303116.27

Обозначение характерных точек	Координаты, м	
	X	Y
1	2	3
1460	434479.19	1303116.77
1461	434474.97	1303115.73
1462	434473.42	1303114.72
1463	434469.14	1303113.49
1464	434460.37	1303112.80
1465	434444.74	1303109.18
1466	434425.86	1303106.03
1467	434420.12	1303103.99
1468	434417.56	1303105.10
1469	434412.03	1303102.97
1470	434412.39	1303101.42
1471	434398.73	1303101.74
1472	434372.37	1303107.93
1473	434360.12	1303108.97
1474	434347.76	1303107.75
1475	434338.75	1303111.21
1476	434319.01	1303120.75
1477	434309.51	1303124.18
1478	434304.75	1303125.53
1479	434300.20	1303127.46
1480	434282.11	1303133.52
1481	434274.92	1303135.70
1482	434271.16	1303137.03
1483	434259.47	1303141.15
1484	434239.74	1303143.88
1485	434218.51	1303142.80
1486	434215.78	1303140.32
1487	434162.14	1303138.17
1488	434150.73	1303139.17
1489	434145.69	1303138.64
1490	434128.52	1303134.83
1491	434124.79	1303133.72
1492	434112.72	1303133.52
1493	434104.36	1303131.69
1494	434098.99	1303133.15
1495	434094.87	1303137.06
1496	434093.46	1303139.25
1497	434076.72	1303128.91
1498	434078.97	1303121.50
1499	434079.77	1303115.03
1500	434070.94	1303106.50
1501	434059.56	1303091.82
1502	434046.40	1303075.57
1503	434044.24	1303072.40
1504	434045.31	1303069.83
1505	434040.76	1303063.51
1506	434035.80	1303058.81
1507	434022.38	1303043.89
1508	434007.86	1303028.67
1509	434002.66	1303023.48
1510	433997.90	1303019.60

Обозначение характерных точек	Координаты, м	
	X	Y
1	2	3
1511	433990.95	1303012.54
1512	433991.25	1303012.21
1513	433985.03	1303006.13
1514	433958.02	1302985.14
1515	433952.15	1302979.62
1516	433943.82	1302973.25
1517	433935.66	1302967.67
1518	433932.21	1302969.31
1519	433930.60	1302968.26
1520	433928.81	1302966.37
1521	433916.86	1302958.84
1522	433890.07	1302940.82
1523	433878.62	1302932.95
1524	433872.85	1302928.86
1525	433850.59	1302920.33
1526	433833.10	1302906.72
1527	433802.70	1302877.58
1528	433788.30	1302863.19
1529	433785.06	1302859.73
1530	433783.34	1302857.38
1531	433778.73	1302854.43
1532	433775.81	1302849.93
1533	433761.02	1302836.97
1534	433750.49	1302830.10
1535	433733.80	1302816.55
1536	433715.12	1302802.85
1537	433694.41	1302791.22
1538	433678.58	1302782.77
1539	433664.01	1302775.64
1540	433660.01	1302774.04
1541	433645.39	1302771.60
1542	433630.76	1302768.38
1543	433629.41	1302768.84
1544	433626.64	1302769.03
1545	433617.10	1302770.89
1546	433611.63	1302770.55
1547	433609.95	1302770.64
1548	433602.26	1302769.27
1549	433591.57	1302766.88
1550	433581.42	1302764.97
1551	433559.79	1302759.86
1552	433536.06	1302754.93
1553	433513.02	1302749.82
1554	433487.94	1302746.98
1555	433468.12	1302743.09
1556	433466.64	1302742.71
1557	433458.89	1302749.47
1558	433456.80	1302747.98
1559	433446.94	1302743.34
1560	433434.49	1302740.65
1561	433425.08	1302740.65

Обозначение характерных точек	Координаты, м	
	X	Y
1	2	3
1562	433412.81	1302742.34
1563	433410.19	1302729.08
1564	433422.62	1302726.58
1565	433415.01	1302720.47
1566	433406.42	1302714.00
1567	433398.70	1302707.56
1568	433394.39	1302704.97
1569	433382.29	1302695.44
1570	433365.06	1302679.93
1571	433363.17	1302677.05
1572	433351.40	1302665.04
1573	433351.32	1302664.39
1574	433337.01	1302650.66
1575	433295.29	1302615.07
1576	433286.00	1302607.69
1577	433271.01	1302594.60
1578	433270.97	1302593.36
1579	433264.05	1302587.06
1580	433257.87	1302581.94
1581	433255.98	1302579.78
1582	433252.36	1302577.02
1583	433252.12	1302576.21
1584	433250.95	1302573.86
1585	433224.23	1302551.73
1586	433222.79	1302553.35
1587	433214.33	1302545.71
1588	433206.55	1302539.52
1589	433179.81	1302516.79
1590	433145.71	1302487.22
1591	433138.27	1302480.55
1592	433122.70	1302464.77
1593	433123.10	1302464.26
1594	433118.22	1302460.01
1595	433117.43	1302460.62
1596	433093.15	1302441.19
1597	433066.35	1302418.86
1598	433050.24	1302407.22
1599	433047.71	1302402.69
1600	433044.54	1302401.62
1601	433043.02	1302401.83
1602	433041.71	1302403.34
1603	433041.08	1302409.78
1604	433028.78	1302409.83
1605	433027.79	1302394.29
1606	433026.15	1302393.11
1607	433022.57	1302392.93
1608	433020.32	1302382.19
1609	433021.61	1302381.88
1610	433021.34	1302378.00
1611	433023.82	1302375.57
1612	433024.91	1302374.91

Обозначение характерных точек	Координаты, м	
	X	Y
1	2	3
1613	433025.75	1302371.38
1614	433019.65	1302360.43
1615	433016.83	1302360.66
1616	433012.66	1302339.93
1617	433015.64	1302338.59
1618	433017.84	1302326.47
1619	433017.77	1302318.29
1620	433015.90	1302315.07
1621	433013.10	1302312.78
1622	433008.99	1302310.92
1623	433009.84	1302296.88
1624	433015.01	1302295.54
1625	433017.74	1302293.48
1626	433020.15	1302290.10
1627	433021.11	1302286.62
1628	433021.14	1302283.84
1629	433021.82	1302277.21
1630	433021.16	1302271.20
1631	433019.33	1302267.56
1632	433013.32	1302263.77
1633	433016.39	1302249.54
1634	433022.90	1302247.48
1635	433026.64	1302245.11
1636	433028.77	1302240.50
1637	433035.26	1302218.10
1638	433036.49	1302214.59
1639	433038.47	1302203.73
1640	433043.97	1302194.80
1641	433046.14	1302164.58
1642	433045.78	1302141.72
1643	433047.13	1302106.12
1644	433046.61	1302085.87
1645	433049.28	1302060.85
1646	433051.00	1302042.04
1647	433054.93	1302025.84
1648	433055.96	1302000.79
1649	433063.97	1301936.04
1650	433067.67	1301911.33
1651	433072.38	1301871.53
1652	433073.27	1301867.15
1653	433075.38	1301846.79
1654	433079.20	1301821.93
1655	433080.39	1301816.88
1656	433081.94	1301812.10
1657	433083.55	1301802.32
1658	433085.81	1301788.27
1659	433086.37	1301782.98
1660	433084.93	1301774.97
1661	433082.51	1301765.58
1662	433079.10	1301762.37
1663	433080.81	1301748.67

Обозначение характерных точек	Координаты, м	
	X	Y
1	2	3
1664	433085.33	1301745.07
1665	433088.33	1301738.17
1666	433088.50	1301733.71
1667	433094.12	1301700.28
1668	433095.67	1301692.94
1669	433098.31	1301662.97
1670	433099.04	1301652.95
1671	433103.05	1301627.97
1672	433107.11	1301613.38
1673	433112.42	1301578.74
1674	433125.36	1301514.84
1675	433130.87	1301481.34
1676	433131.73	1301475.28
1677	433139.64	1301449.49
1678	433135.77	1301443.80
1679	433132.40	1301443.17
1680	433128.90	1301423.40
1681	433136.17	1301420.64
1682	433143.84	1301419.32
1683	433184.16	1301415.81
1684	433197.40	1301414.14
1685	433236.31	1301406.54
1686	433251.46	1301403.15
1687	433264.60	1301398.14
1688	433281.63	1301390.25
1689	433289.58	1301386.16
1690	433295.74	1301381.88
1691	433302.76	1301375.91
1692	433316.75	1301362.38
1693	433334.17	1301341.73
1694	433342.35	1301330.30
1695	433345.43	1301327.67
1696	433353.92	1301314.33
1697	433373.52	1301288.16
1698	433381.34	1301278.28
1699	433397.18	1301259.28
1700	433402.92	1301252.71
1701	433403.69	1301247.76
1702	433402.38	1301242.49
1703	433398.70	1301238.64
1704	433407.62	1301227.64
1705	433413.16	1301230.50
1706	433417.01	1301230.78
1707	433429.58	1301218.11
1708	433437.92	1301207.84
1709	433501.74	1301137.18
1710	433533.98	1301099.01
1711	433566.89	1301061.26
1712	433594.23	1301032.03
1713	433644.63	1300976.03
1714	433648.21	1300972.58

Обозначение характерных точек	Координаты, м	
	X	Y
1	2	3
1715	433658.00	1300960.17
1716	433665.75	1300951.07
1717	433686.13	1300931.96
1718	433689.66	1300928.35
1719	433704.34	1300915.52
1720	433713.21	1300909.16
1721	433720.55	1300902.98
1722	433723.06	1300898.45
1723	433759.79	1300863.90
1724	433766.54	1300858.80
1725	433770.60	1300853.87
1726	433777.81	1300846.72
1727	433782.25	1300844.01
1728	433785.78	1300841.00
1729	433791.87	1300833.08
1730	433816.60	1300808.06
1731	433854.95	1300768.38
1732	433862.63	1300761.52
1733	433866.70	1300758.57
1734	433873.95	1300751.68
1735	433885.65	1300741.93
1736	433895.98	1300734.66
1737	433923.26	1300711.01
1738	433950.58	1300686.59
1739	433961.69	1300677.54
1740	433969.87	1300670.55
1741	433989.86	1300654.37
1742	433994.49	1300652.22
1743	433997.35	1300649.27
1744	434007.32	1300641.33
1745	434020.77	1300632.94
1746	434027.40	1300629.25
1747	434037.86	1300623.95
1748	434042.81	1300622.51
1749	434050.89	1300616.95
1750	434064.21	1300609.63
1751	434067.15	1300608.29
1752	434073.96	1300606.35
1753	434078.01	1300604.10
1754	434085.96	1300598.11
1755	434098.66	1300590.10
1756	434105.08	1300583.99
1757	434104.03	1300579.56
1758	434116.64	1300571.82
1759	434119.91	1300574.12
1760	434122.79	1300575.14
1761	434126.91	1300575.62
1762	434129.49	1300574.92
1763	434133.95	1300571.98
1764	434141.47	1300564.90
1765	434175.80	1300543.96

Обозначение характерных точек	Координаты, м	
	X	Y
1	2	3
1766	434240.72	1300506.14
1767	434254.17	1300500.08
1768	434257.50	1300496.07
1769	434266.48	1300490.97
1770	434280.12	1300482.61
1771	434294.61	1300474.40
1772	434304.15	1300469.73
1773	434327.64	1300456.65
1774	434334.14	1300452.93
1775	434365.97	1300432.83
1776	434404.77	1300409.89
1777	434444.49	1300388.58
1778	434484.39	1300367.78
1779	434523.49	1300345.52
1780	434549.58	1300330.11
1781	434567.79	1300321.35
1782	434576.95	1300317.94
1783	434580.73	1300314.70
1784	434596.34	1300306.51
1785	434622.44	1300292.06
1786	434636.66	1300285.29
1787	434646.88	1300273.84
1788	434675.59	1300262.46
1789	434744.94	1300219.60
1790	434756.25	1300213.43
1791	434798.98	1300191.46
1792	434831.08	1300176.13
1793	434849.03	1300166.42
1794	434853.90	1300164.35
1795	434878.23	1300156.57
1796	434885.41	1300154.07
1797	435008.08	1300116.50
1798	435036.93	1300108.25
1799	435056.15	1300102.97
1800	435075.95	1300096.79
1801	435091.26	1300091.29
1802	435110.78	1300083.71
1803	435147.37	1300065.19
1804	435170.17	1300055.30
1805	435203.73	1300039.65
1806	435226.26	1300026.87
1807	435247.41	1300012.29
1808	435266.61	1300000.49
1809	435285.94	1299989.88
1810	435311.45	1299974.58
1811	435331.76	1299962.30
1812	435363.29	1299940.87
1813	435391.86	1299924.18
1814	435417.69	1299908.14
1815	435418.30	1299901.43
1816	435417.66	1299900.05

Обозначение характерных точек	Координаты, м	
	X	Y
1	2	3
1817	435431.67	1299891.23
1818	435433.01	1299892.14
1819	435437.23	1299893.11
1820	435493.62	1299859.17
1821	435540.46	1299829.05
1822	435555.99	1299818.57
1823	435563.84	1299813.53
1824	435565.77	1299805.28
1825	435575.60	1299799.26
1826	435578.65	1299800.16
1827	435582.42	1299799.07
1828	435587.02	1299798.95
1829	435602.80	1299789.89
1830	435615.58	1299781.49
1831	435777.57	1299679.60
1832	435811.54	1299657.18
1833	435840.86	1299637.31
1834	435860.33	1299624.63
1835	435879.98	1299612.46
1836	435885.26	1299608.09
1837	435886.01	1299604.47
1838	435879.41	1299595.94
1839	435889.64	1299589.30
1840	435893.36	1299586.69
1841	435896.18	1299591.32
1842	435901.29	1299589.98
1843	435904.04	1299590.97
1844	435908.39	1299596.71
1845	435926.58	1299585.48
1846	435956.97	1299564.64
1847	435983.71	1299546.90
1848	436014.90	1299525.28
1849	436061.62	1299495.79
1850	436082.55	1299481.60
1851	436109.11	1299464.92
1852	436133.55	1299450.34
1853	436166.46	1299429.66
1854	436196.52	1299409.91
1855	436200.81	1299407.99
1856	436209.50	1299402.64
1857	436225.85	1299391.00
1858	436234.92	1299386.00
1859	436246.48	1299377.05
1860	436278.56	1299356.75
1861	436299.83	1299342.45
1862	436368.09	1299299.17
1863	436374.41	1299294.94
1864	436375.30	1299288.00
1865	436388.33	1299279.63
1866	436395.05	1299282.92
1867	436419.62	1299262.64

Обозначение характерных точек	Координаты, м	
	X	Y
1	2	3
1868	436472.90	1299230.76
1869	436480.10	1299227.75
1870	436487.11	1299224.47
1871	436483.95	1299217.42
1872	436500.56	1299208.15
1873	436501.88	1299209.86
1874	436504.35	1299211.22
1875	436506.45	1299210.93
1876	436515.71	1299204.70
1877	436563.03	1299175.78
1878	436584.15	1299162.65
1879	436588.02	1299159.49
1880	436611.98	1299143.06
1881	436660.26	1299114.15
1882	436664.65	1299111.97
1883	436672.46	1299106.10
1884	436676.20	1299102.62
1885	436682.21	1299098.84
1886	436688.32	1299093.68
1887	436729.29	1299065.24
1888	436737.34	1299059.31
1889	436754.07	1299048.13
1890	436775.91	1299035.73
1891	436809.45	1299014.34
1892	436825.86	1299002.75
1893	436847.16	1298989.32
1894	436956.64	1298918.06
1895	436984.35	1298898.93
1896	437019.13	1298878.95
1897	437066.52	1298846.62
1898	437092.30	1298823.14
1899	437133.15	1298792.04
1900	437145.71	1298782.14
1901	437187.80	1298747.12
1902	437206.10	1298729.72
1903	437210.82	1298727.30
1904	437214.67	1298724.58
1905	437228.52	1298710.33
1906	437252.53	1298686.95
1907	437270.40	1298674.19
1908	437285.20	1298661.71
1909	437287.94	1298659.85
1910	437289.27	1298657.55
1911	437289.54	1298652.85
1912	437287.70	1298648.31
1913	437298.46	1298639.40
1914	437302.17	1298641.30
1915	437306.14	1298642.06
1916	437309.34	1298641.38
1917	437313.22	1298638.32
1918	437319.67	1298631.74

Обозначение характерных точек	Координаты, м	
	X	Y
1	2	3
1919	437331.07	1298621.75
1920	437377.90	1298583.76
1921	437410.14	1298560.07
1922	437444.39	1298531.04
1923	437448.15	1298527.73
1924	437471.86	1298510.85
1925	437496.11	1298491.79
1926	437538.24	1298456.45
1927	437542.42	1298453.66
1928	437560.56	1298438.50
1929	437573.10	1298428.62
1930	437586.80	1298414.50
1931	437596.28	1298405.98
1932	437606.51	1298394.78
1933	437611.14	1298390.66
1934	437623.97	1298376.47
1935	437629.68	1298368.78
1936	437640.49	1298352.62
1937	437658.25	1298323.45
1938	437672.25	1298295.89
1939	437706.40	1298235.58
1940	437721.00	1298210.79
1941	437717.51	1298207.26
1942	437731.70	1298180.72
1943	437736.83	1298182.76
1944	437740.63	1298175.54
1945	437741.05	1298170.97
1946	437739.55	1298168.29
1947	437736.35	1298166.36
1948	437743.50	1298150.60
1949	437745.93	1298151.08
1950	437752.01	1298149.30
1951	437760.57	1298130.93
1952	437759.78	1298130.55
1953	437765.26	1298107.61
1954	437766.76	1298106.77
1955	437767.61	1298106.59
1956	437770.48	1298096.02
1957	437776.27	1298059.63
1958	437782.96	1298012.85
1959	437786.62	1297985.42
1960	437789.51	1297966.51
1961	437796.34	1297933.26
1962	437801.96	1297900.96
1963	437819.41	1297825.45
1964	437826.30	1297798.93
1965	437829.52	1297779.22
1966	437832.64	1297764.41
1967	437835.49	1297754.77
1968	437846.77	1297701.16
1969	437852.24	1297661.43

Обозначение характерных точек	Координаты, м	
	X	Y
1	2	3
1970	437855.06	1297646.52
1971	437859.30	1297632.05
1972	437861.55	1297622.41
1973	437864.36	1297607.67
1974	437871.23	1297578.45
1975	437876.02	1297555.21
1976	437876.74	1297548.05
1977	437870.83	1297543.47
1978	437873.89	1297531.86
1979	437882.53	1297518.61
1980	437888.54	1297504.51
1981	437895.52	1297484.02
1982	437905.09	1297458.79
1983	437919.83	1297423.51
1984	437924.17	1297414.31
1985	437946.76	1297369.45
1986	437957.77	1297346.99
1987	437971.39	1297321.84
1988	437970.57	1297317.28
1989	437965.05	1297313.19
1990	437957.74	1297309.70
1991	437964.88	1297295.20
1992	437965.73	1297293.33
1993	437972.38	1297294.66
1994	437976.30	1297294.95
1995	437978.16	1297294.85
1996	437983.08	1297293.65
1997	437985.53	1297291.64
1998	438020.60	1297221.87
1999	438030.00	1297204.20
2000	438043.37	1297177.45
2001	438049.74	1297165.51
2002	438074.99	1297110.62
2003	438096.40	1297070.41
2004	438095.53	1297053.08
2005	438093.46	1297056.80
2006	438100.07	1297043.06
2007	438102.14	1297043.48
2008	438107.43	1297043.43
2009	438111.47	1297039.85
2010	438137.34	1296983.85
2011	438148.65	1296956.36
2012	438181.92	1296887.70
2013	438202.32	1296848.91
2014	438217.55	1296817.50
2015	438269.12	1296709.10
2016	438285.38	1296673.38
2017	438287.35	1296668.11
2018	438304.12	1296631.52
2019	438340.06	1296559.35
2020	438345.17	1296550.32

Обозначение характерных точек	Координаты, м	
	X	Y
1	2	3
2021	438356.50	1296535.29
2022	438371.71	1296521.06
2023	438392.67	1296505.30
2024	438424.89	1296482.89
2025	438432.22	1296475.15
2026	438430.80	1296470.66
2027	438443.26	1296463.00
2028	438444.31	1296464.29
2029	438449.89	1296467.20
2030	438453.93	1296465.78
2031	438457.14	1296464.15
2032	438490.30	1296450.49
2033	438544.76	1296430.19
2034	438582.42	1296416.57
2035	438623.67	1296399.08
2036	438729.97	1296355.68
2037	438737.27	1296353.77
2038	438757.62	1296345.06
2039	438766.29	1296339.74
2040	438789.86	1296329.92
2041	438795.30	1296329.52
2042	438829.51	1296315.60
2043	438839.78	1296308.26
2044	438876.74	1296292.24
2045	438890.67	1296287.14
2046	438894.87	1296284.35
2047	438931.36	1296269.29
2048	438974.28	1296253.22
2049	439038.73	1296226.06
2050	439050.44	1296220.47
2051	439057.92	1296219.51
2052	439066.87	1296215.46
2053	439086.08	1296209.46
2054	439122.55	1296193.09
2055	439127.22	1296191.63
2056	439135.73	1296186.27
2057	439163.79	1296175.15
2058	439186.59	1296165.21
2059	439191.12	1296162.88

Обозначение характерных точек	Координаты, м	
	X	Y
1	2	3
2060	439200.40	1296159.41
2061	439204.71	1296156.83
2062	439287.67	1296121.69
2063	439353.32	1296092.95
2064	439400.14	1296072.77
2065	439448.67	1296053.19
2066	439457.71	1296048.87
2067	439485.32	1296037.04
2068	439494.68	1296033.16
2069	439499.56	1296031.80
2070	439503.96	1296030.08
2071	439508.28	1296027.48
2072	439572.81	1296000.03
2073	439591.06	1295991.98
2074	439639.07	1295971.08
2075	439655.20	1295964.58
2076	439659.33	1295962.22
2077	439687.06	1295949.92
2078	439705.42	1295942.02
2079	439728.16	1295931.60
2080	439742.47	1295926.32
2081	439765.65	1295917.21
2082	439793.25	1295904.76
2083	439798.58	1295904.30
2084	439820.68	1295893.48
2085	439834.44	1295888.71
2086	439843.23	1295884.43
2087	439847.99	1295881.40
2088	439862.64	1295874.89
2089	439862.60	1295874.79
2090	439868.51	1295871.95
2091	439871.51	1295869.98
2092	439873.11	1295867.64
2093	439873.80	1295861.81
2094	439877.47	1295859.82
2095	439882.36	1295855.29
2096	439882.73	1295848.57
2097	439883.81	1295838.33
2098	439893.26	1295842.83

2. Проект межевания территории. Графическая часть



32:27-0000000-215

32:27-0000000-398

32:20-0592001-391

32:27-0470201-118-392

32:20-0470101-465

32:27-0470201-116

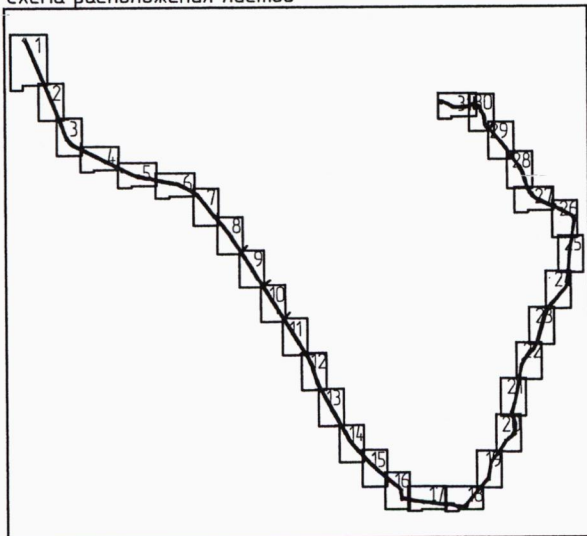
32:20-0470101-465-399

32:20-0592001-393

32:20-0470102-214-3910

32:20-0470102-214

Схема расположения листов



Лист 1
Лист 2

Условные обозначения

- граница элемента планировочной структуры (улично-дорожная сеть)
- красные линии, утвержденные в составе проекта планировки территории
- границы зон планируемого размещения объектов капитального строительства
- границы образуемых земельных участков
- границы существующих земельных участков, учтенных в Едином государственном реестре недвижимости

Изм.	Кол.уч.	Лист	№ док.	Подпись	Дата
Директор			Нестеренко		07.2019
ГИП			Белинин		07.2019

Чертеж межевания территории Масштаб 1:2000

Реконструкция автомобильной дороги «Брянск-Новозыбков»-Баклянь-Котляково на участке км 0+000 - км 17+690 в Унечском и Почепском районах Брянской области

Стадия	Лист	Листов
ППТ	1	31

ООО «Антарес плюс»

Лист 1
Лист 2

32:20:04 70101:465:399

32:20:04 70101:465

32:20:04 70102:214

32:20:0592001:1:393

32:20:04 70102:214:3910

32:20:0000000:3911

32:20:04 70101:816

Лист 2

Лист 3

Взам. инб. №	
Подл. и дата	
Инб. № подл.	

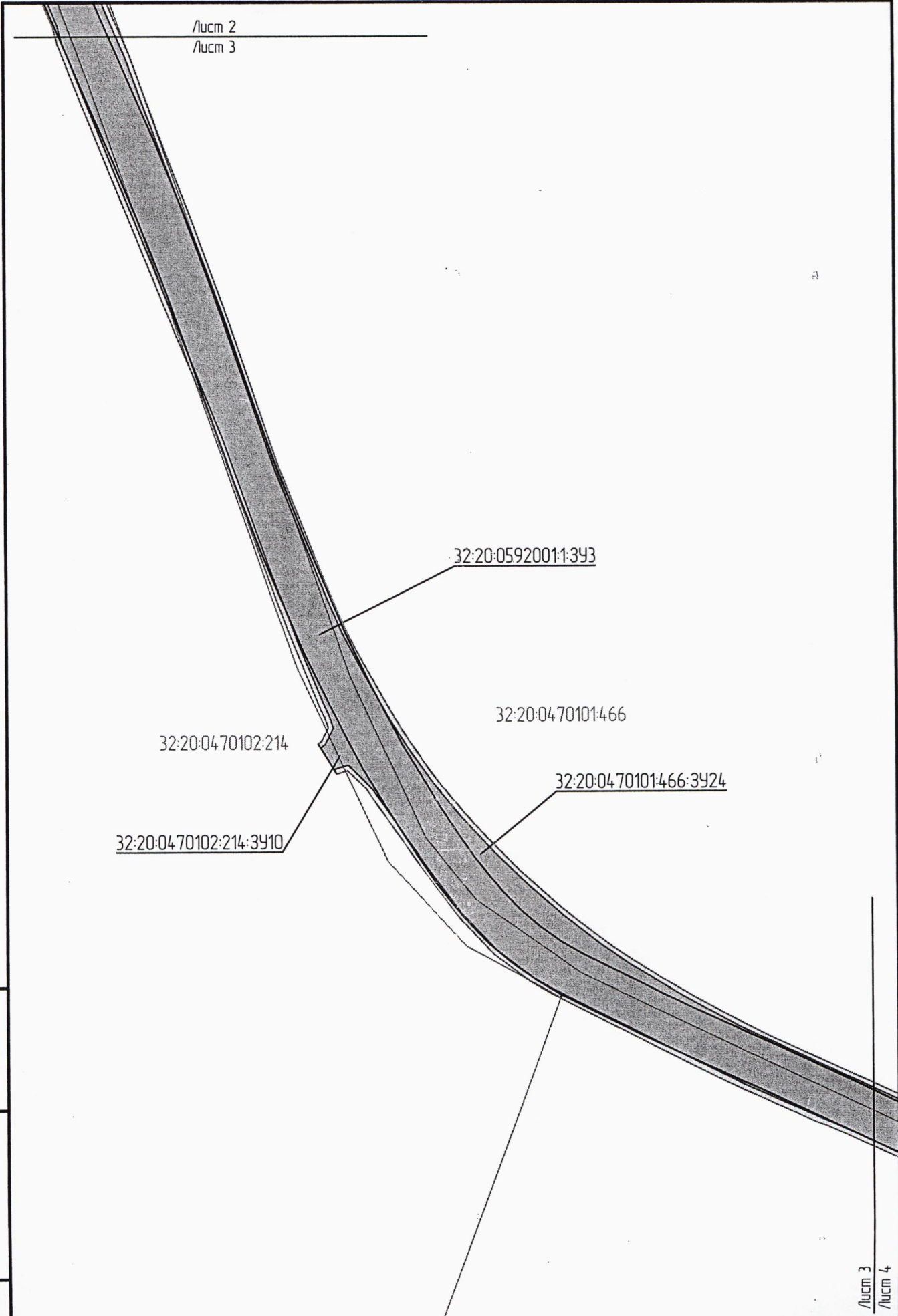
Изм.	Кол.уч.	Лист	№ док.	Подпись	Дата

Чертеж межевания территории Масштаб 1:2000

Лист

2

Лист 2
Лист 3



Лист 3
Лист 4

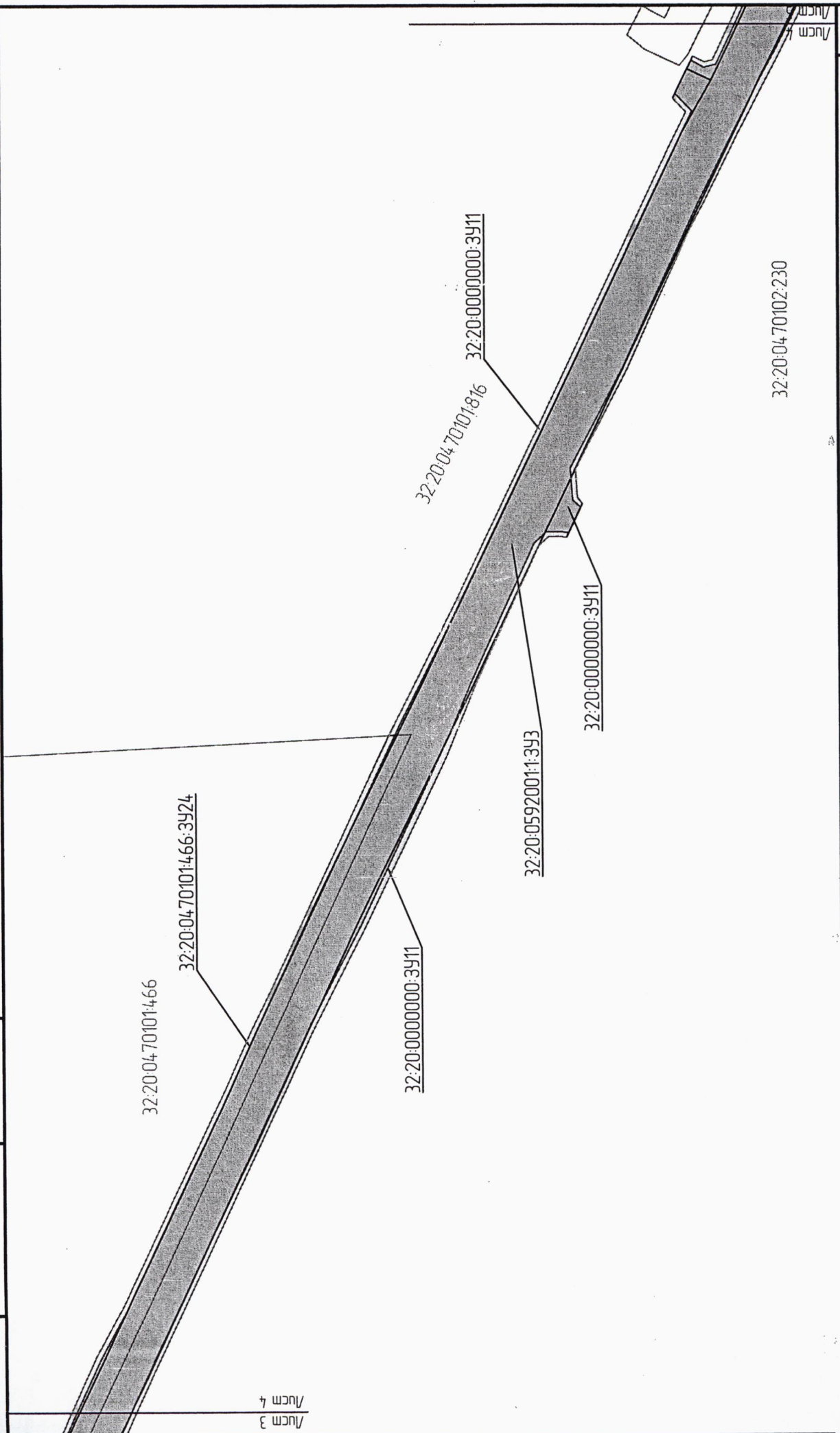
Инв. № подл.	Взам. инв. №
Подп. и дата	

Изм.	Кол.уч.	Лист	№ док.	Подпись	Дата

Чертеж межевания территории Масштаб 1:2000

Лист
3

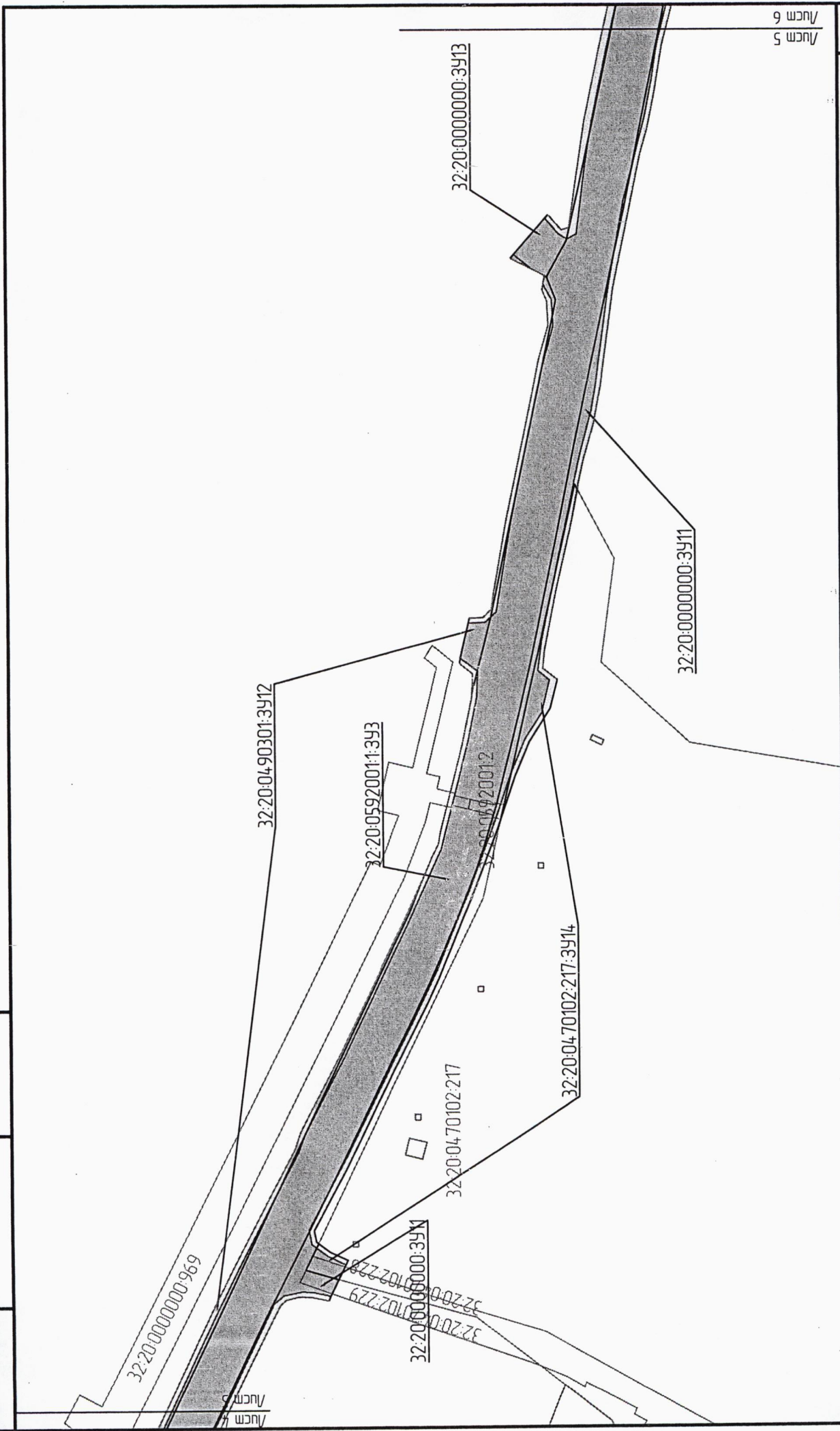
Инф. № подл.	Взам. инб. №



Лист	4				
Чертеж межевания территории Масштаб 1:2000					
Изм.	Колуч.	Лист	№ док.	Подпись	Дата

Формат А4

Инф. № подл.	Подл. и дата	Взам. инб. №

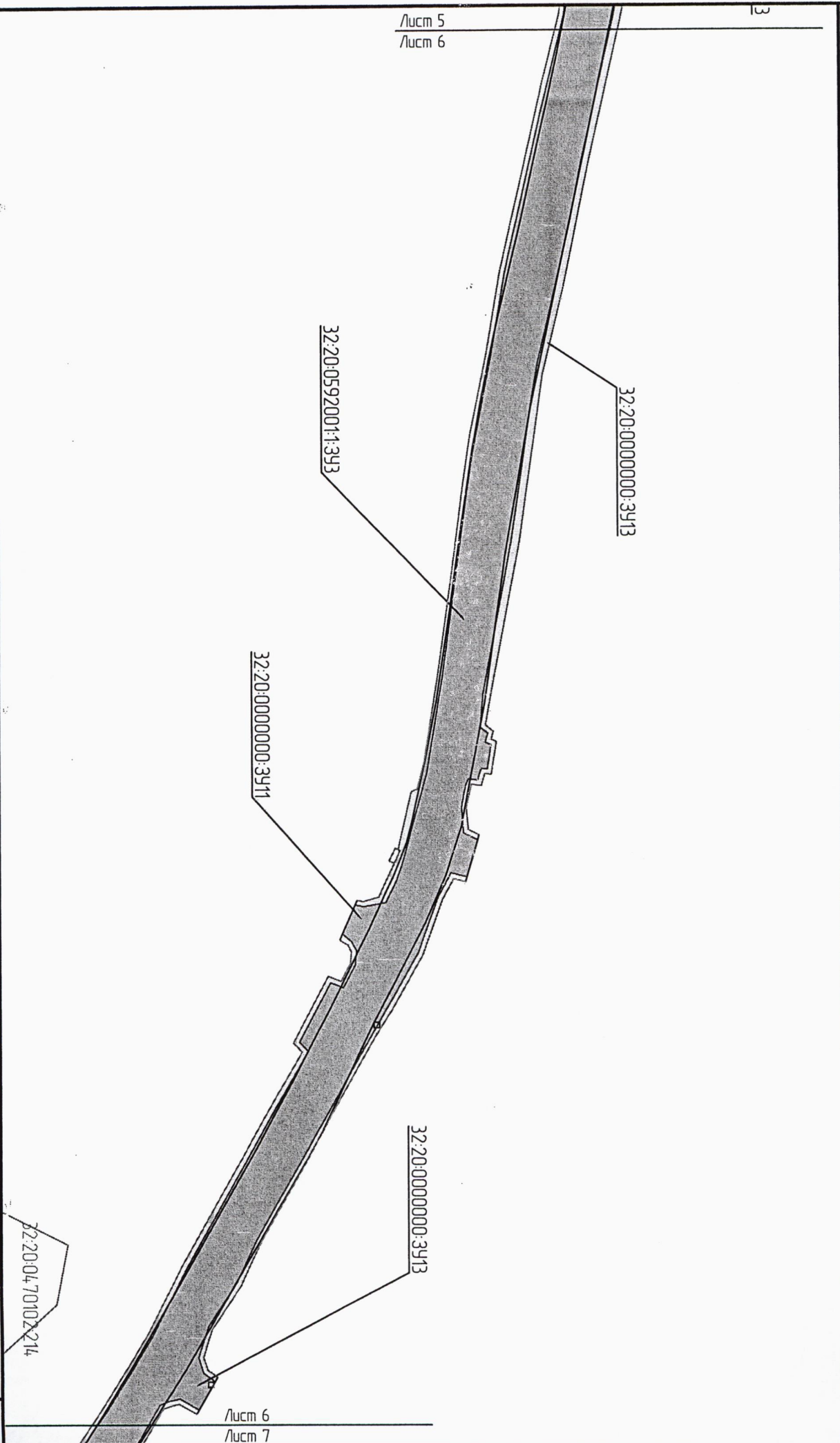


Лист 5
Лист 6

Лист				5			
Чертеж межевания территории Масштаб 1:2000							
Изм.	Колуч.	Лист	№ док.	Подпись	Дата		

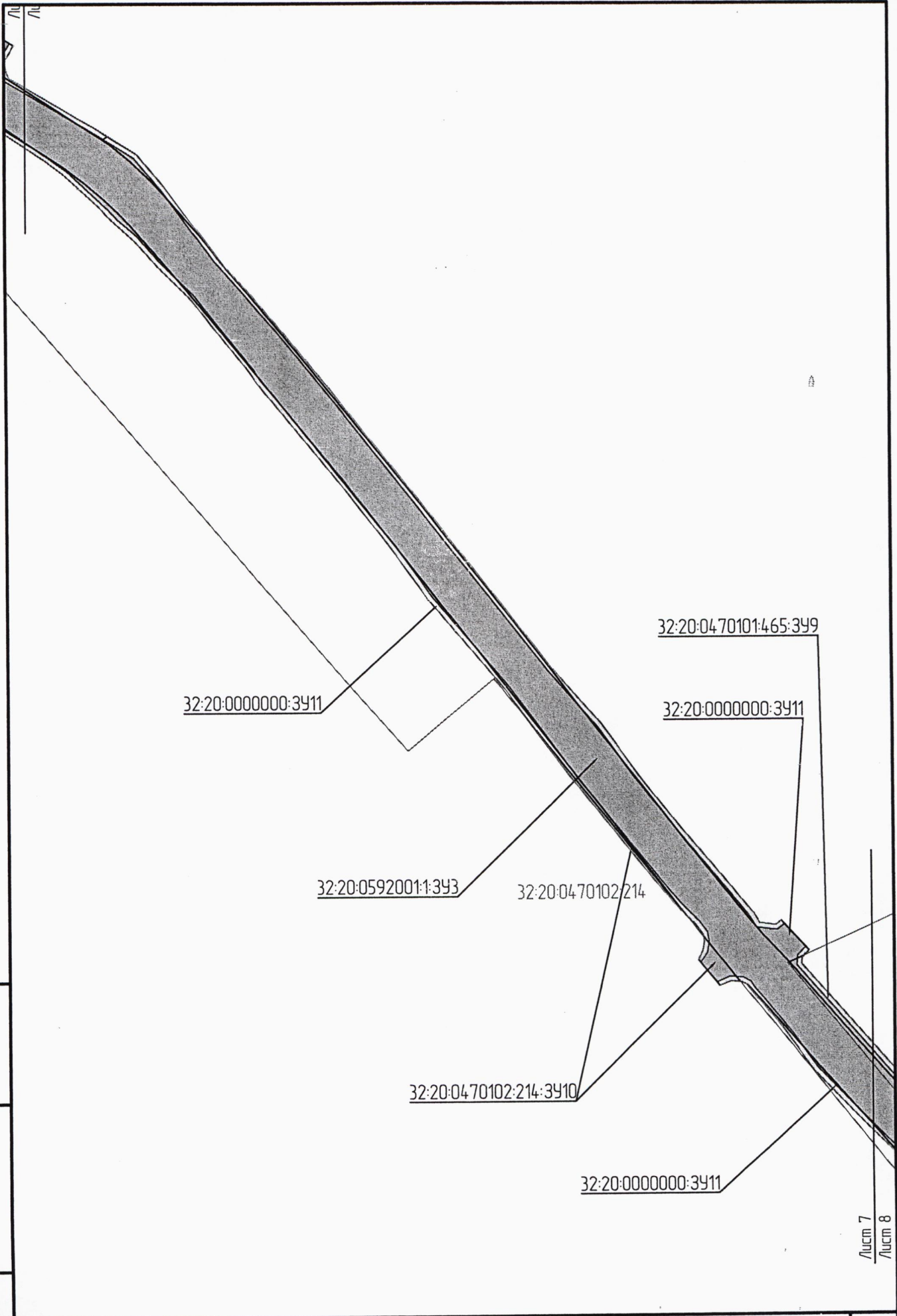
Формат А4

Инд. № подл.	Подл. и дата	Взам. инд. №



Изм.	Колуч.	Лист	№ док.	Подпись	Дата

Чертеж межевания территории Масштаб 1:2000

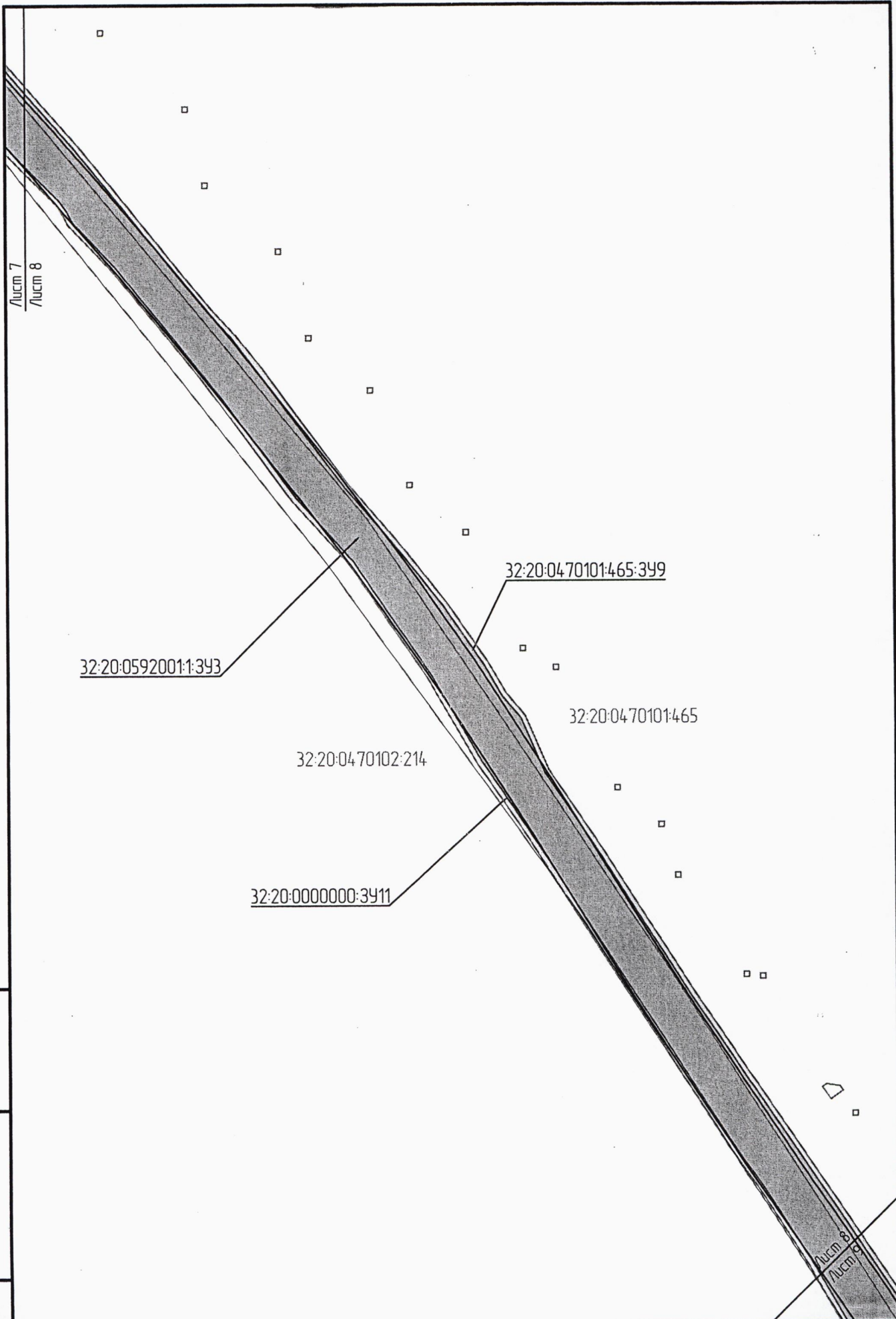


Инд. № подл.	Взам. инд. №

Изм.	Кол.уч.	Лист	№ док.	Подпись	Дата

Чертеж межевания территории Масштаб 1:2000

Лист
7

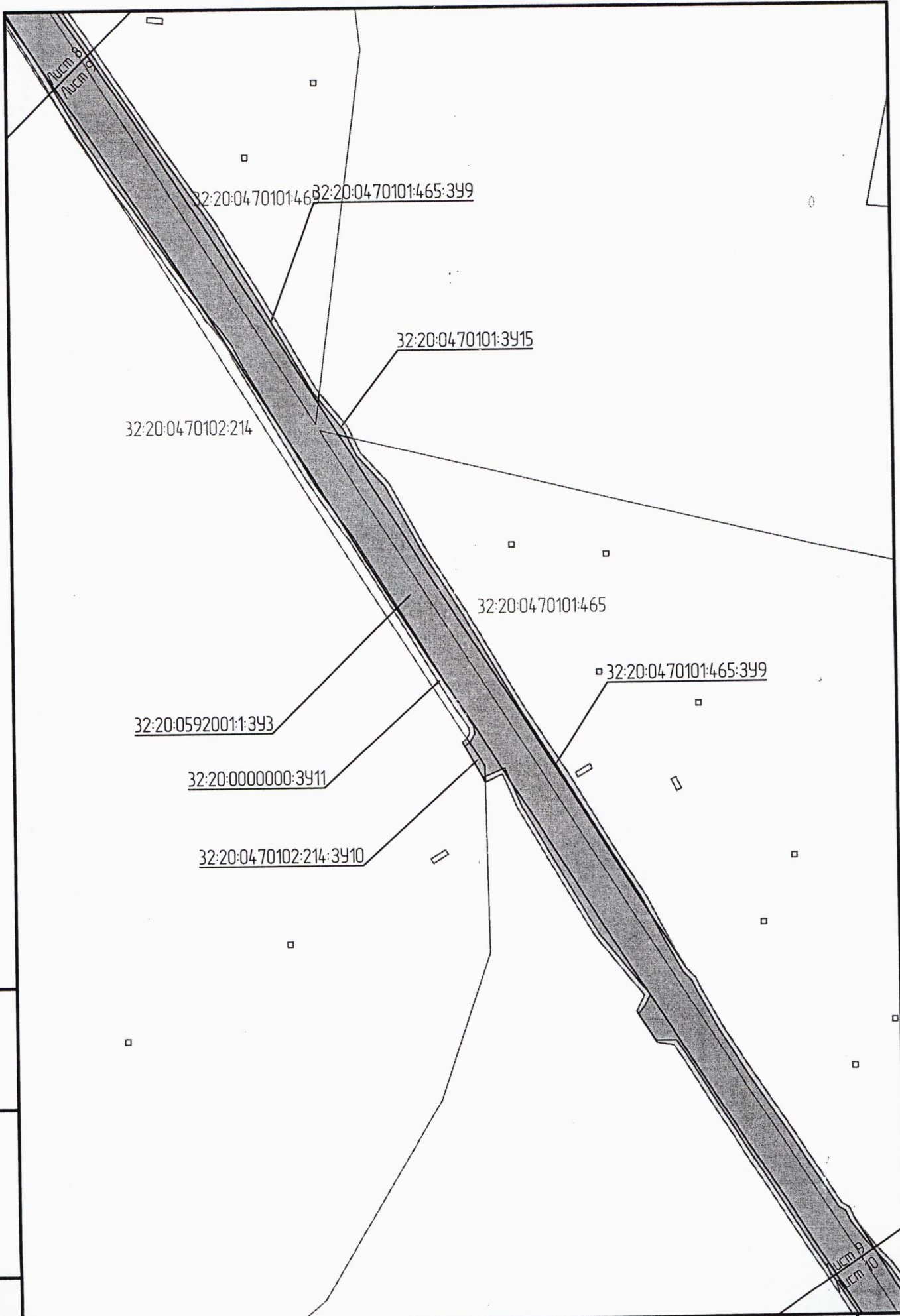


Инф. № подл.	Подп. и дата	Взам. инв. №

Изм.	Кол.уч.	Лист	№ док.	Подпись	Дата

Чертеж межевания территории Масштаб 1:2000

Лист
8

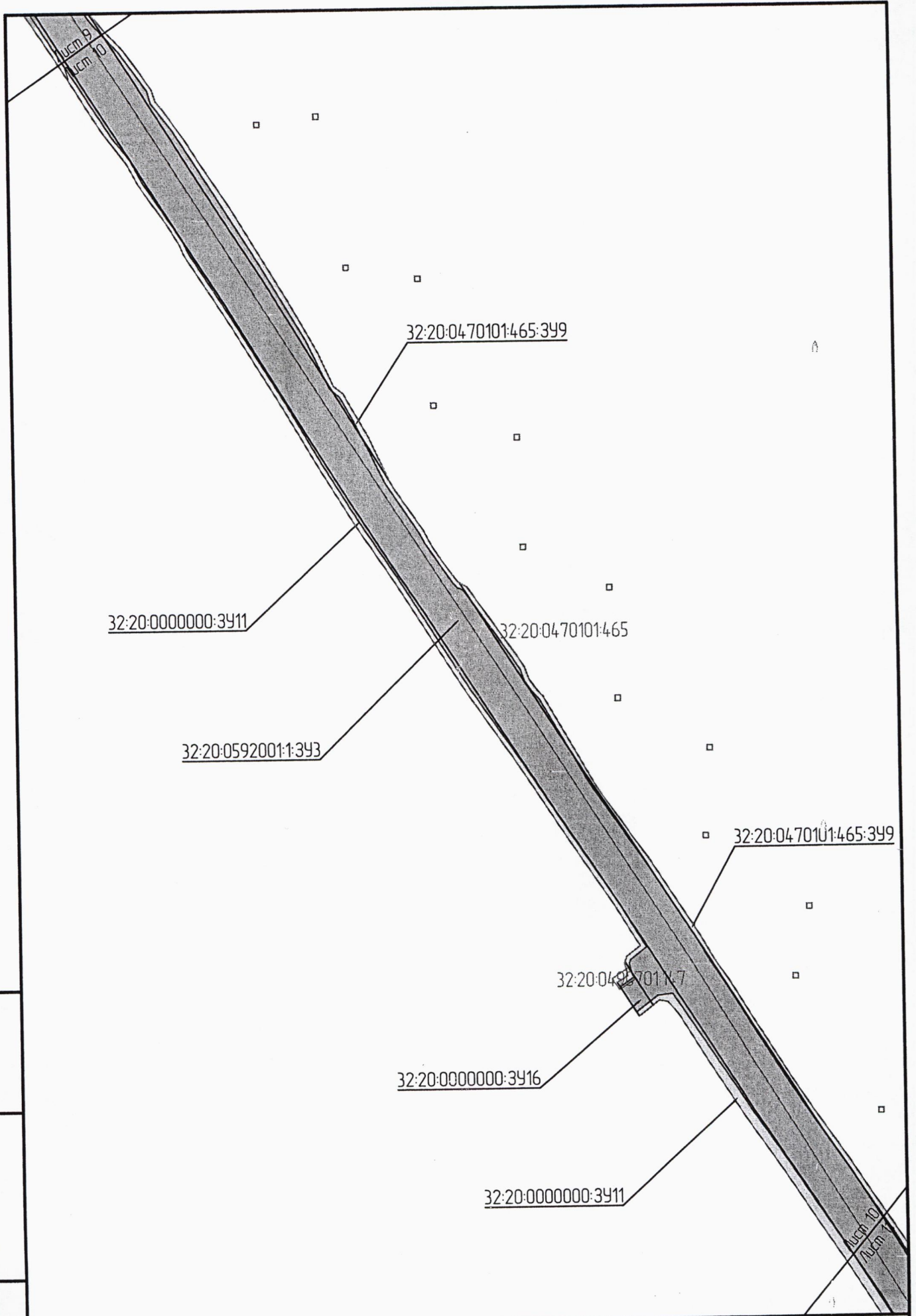


Инв. № подл.	Подп. и дата	Взам. инв. №

Изм.	Кол.уч.	Лист	№ док.	Подпись	Дата

Чертеж межевания территории Масштаб 1:2000

Лист
9

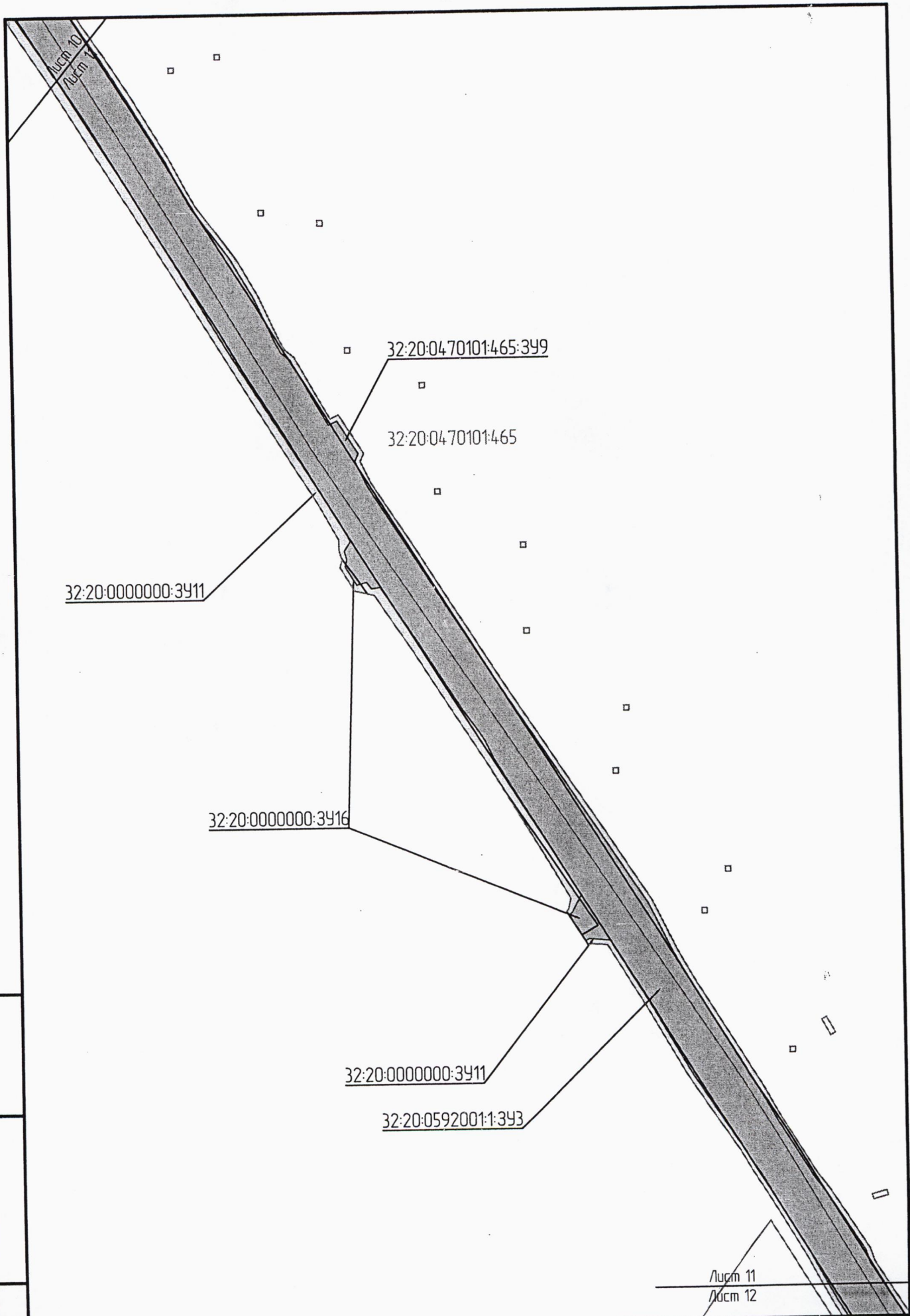


Инв. № подл.	Подл. и дата	Взам. инв. №

Изм.	Кол.уч.	Лист	№ док.	Подпись	Дата

Чертеж межевания территории Масштаб 1:2000

Лист
10



Инв. № подл.	Подп. и дата	Взам. инв. №

Изм.	Кол.уч.	Лист	№ док.	Подпись	Дата

Чертеж межевания территории Масштаб 1:2000

Лист
11

Лист 11
Лист 12

32:20:04 70102:215:3917

32:20:04 70101:465:399

32:20:0592001:1:393

32:20:04 70101:465

32:20:04 70102:215

32:20:0000000:3911

Лист 12
Лист 13

Взам. инв. №	
Подп. и дата	
Инв. № подл.	

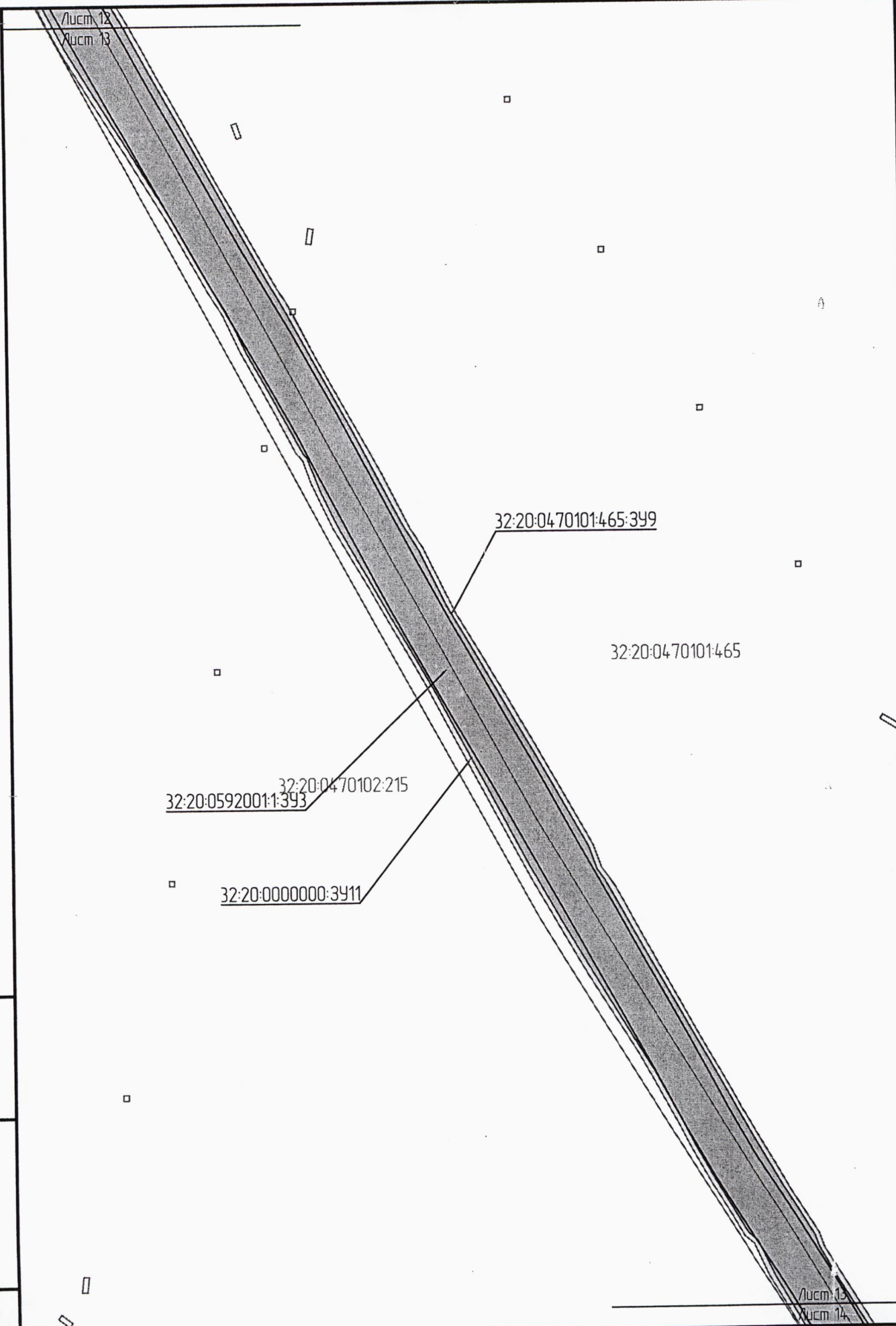
Изм.	Кол.уч.	Лист	№ док.	Подпись	Дата

Чертеж межевания территории Масштаб 1:2000

Лист

12

Лист 12
Лист 13



Лист 13
Лист 14

Инв. № подл.	Подп. и дата	Взам. инв. №

Изм.	Кол.уч.	Лист	№ док.	Подпись	Дата

Чертеж межевания территории Масштаб 1:2000

Лист
13

Лист 13
Лист 14

32:20:04:70102:215:3917

32:20:04:70101:465:399

32:20:04:70101:465

32:20:0000000:3911

32:20:04:70102:215

32:20:0592001:1:393

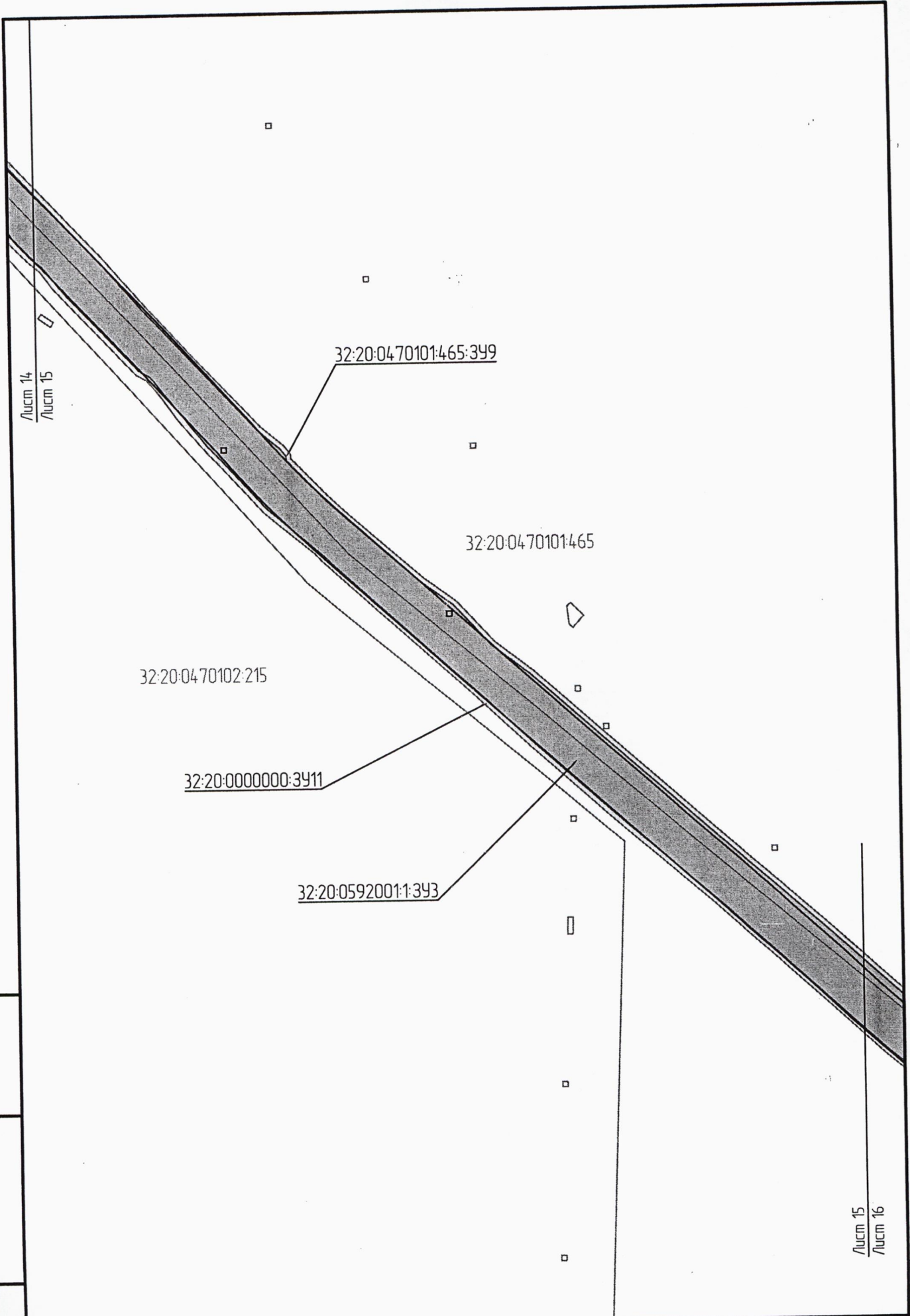
32:20:04:70102:215:3917

Лист 14
Лист 15

Инд. № подл.	Взам. инв. №				
	Подп. и дата				
Изм.	Кол.уч.	Лист	№ док.	Подпись	Дата

Чертеж межевания территории Масштаб 1:2000

Лист
14

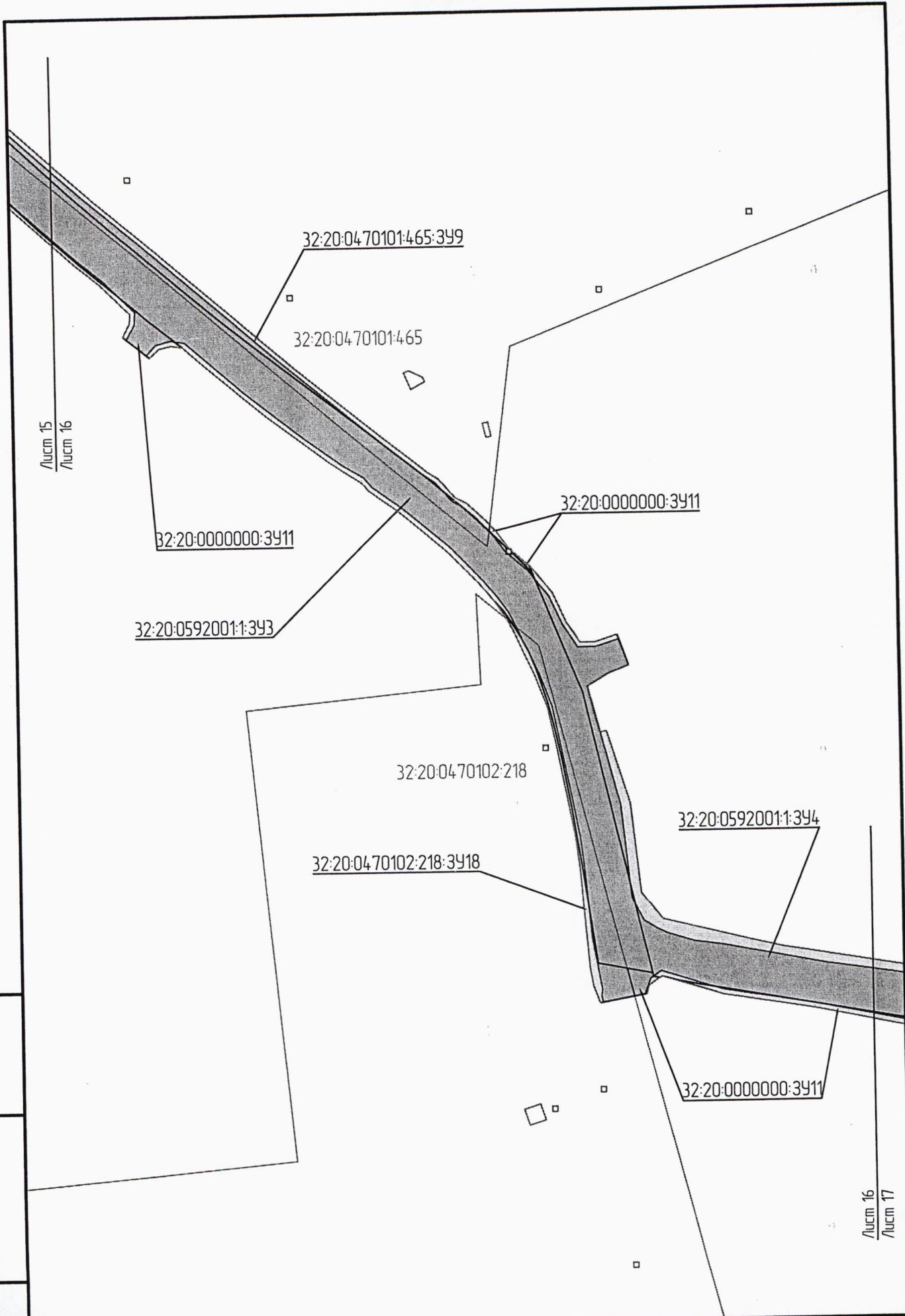


Инд. № подл.	Подп. и дата	Взам. инд. №

Изм.	Кол.уч.	Лист	№ док.	Подпись	Дата

Чертеж межевания территории Масштаб 1:2000

Лист
15



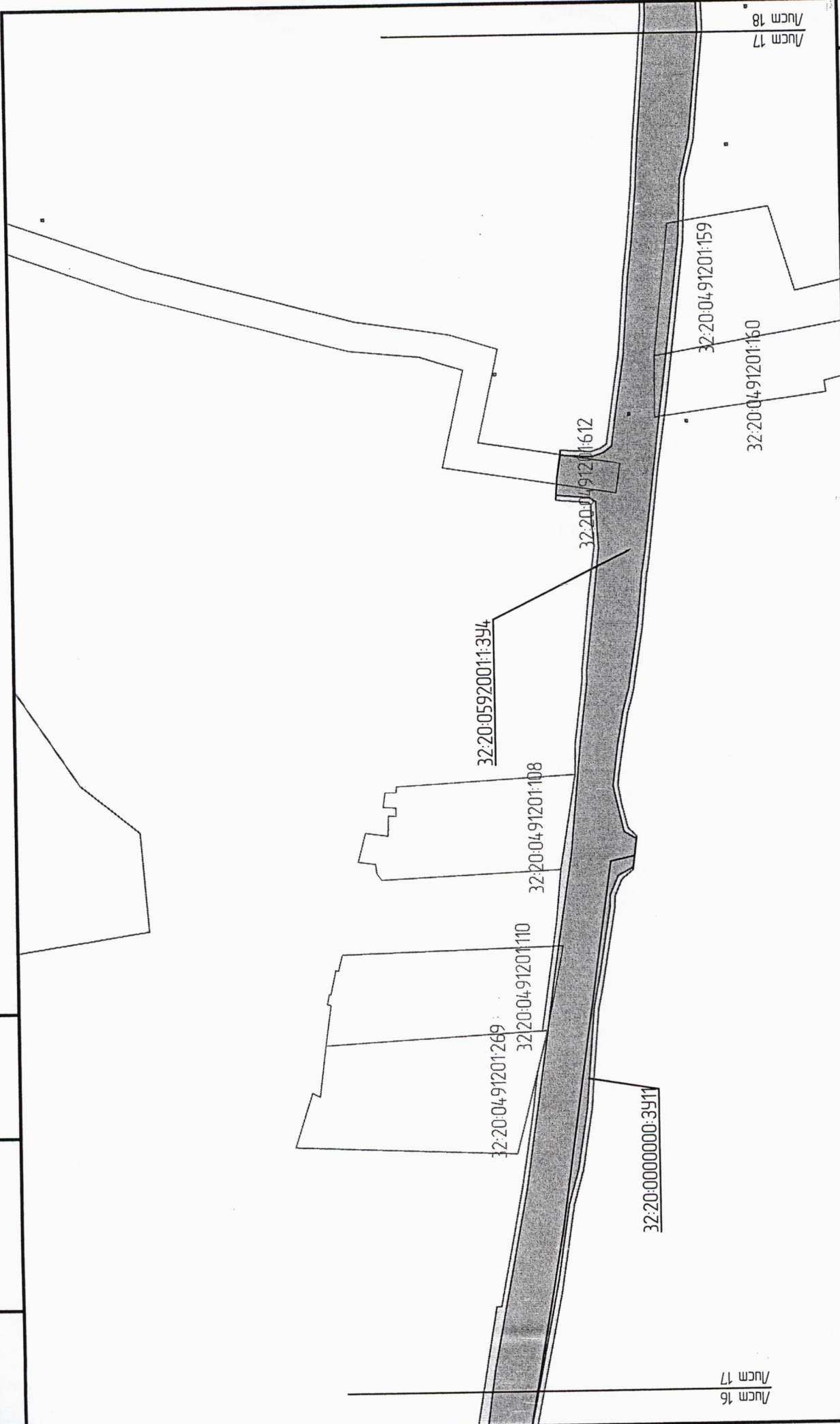
Инд. № подл.	Подп. и дата	Взам. инд. №

Изм.	Кол.уч.	Лист	№ док.	Подпись	Дата

Чертеж межевания территории Масштаб 1:2000

Лист
16

Инф. № подл.	Подп. и дата	Взам. инб. №



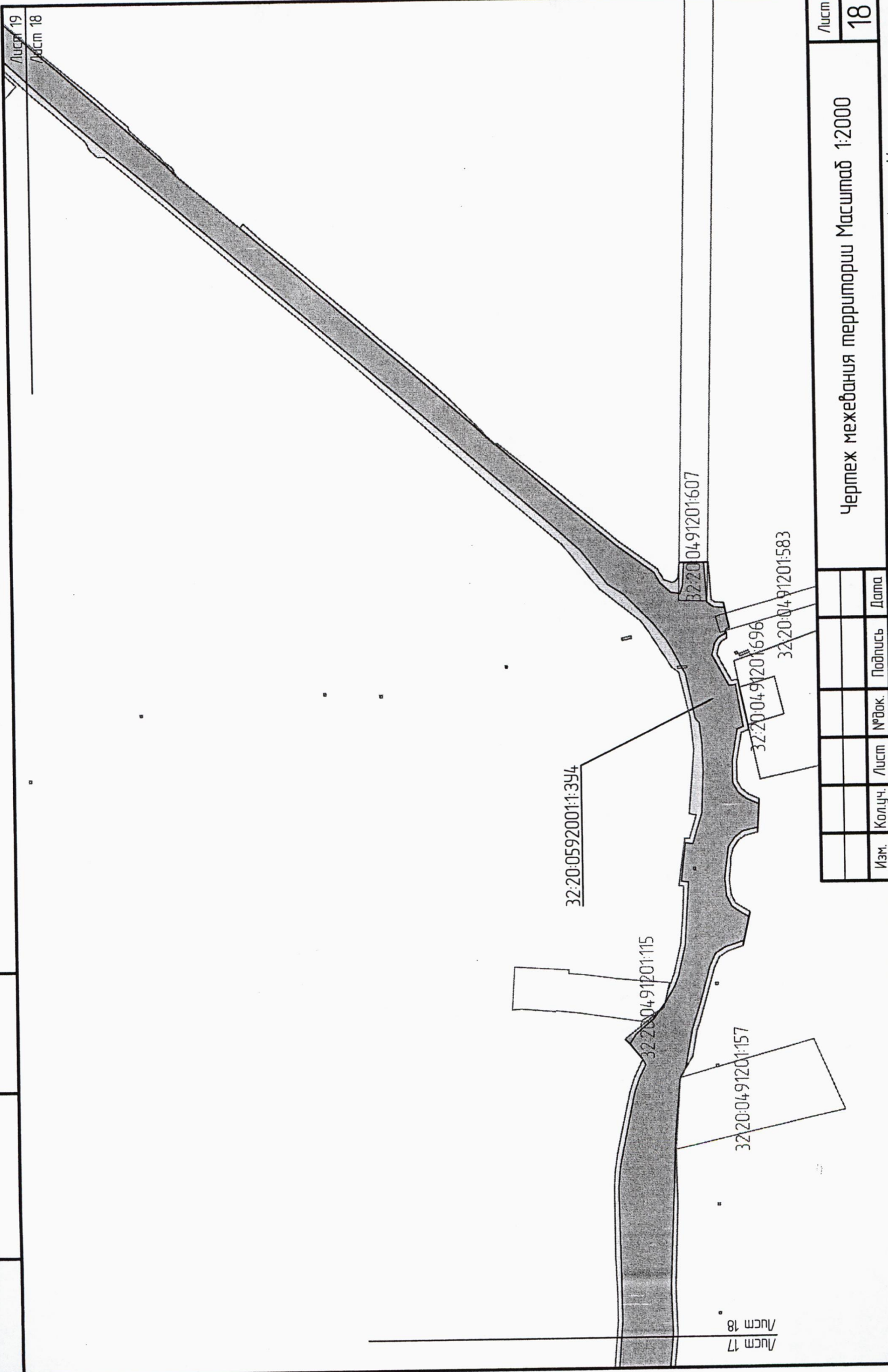
Лист 16

Лист 17

Лист	17				
Чертеж межевания территории Масштаб 1:2000					
Изм.	Колуч.	Лист	№ док.	Подпись	Дата

Формат А4

Инв. № подл.	Подп. и дата	Взам. инв. №



Лист 19
Лист 18

Лист 17
Лист 18

Лист
18

Чертеж межевания территории Масштаб 1:2000

Изм.	Кол.уч.	Лист	№ док.	Подпись	Дата

Формат А4

Лист 20
Лист 19

32:20:04:91201:226

32:20:04:91201:227

32:20:0592001:1:394

32:20:04:91201:127

32:20:04:91201:332

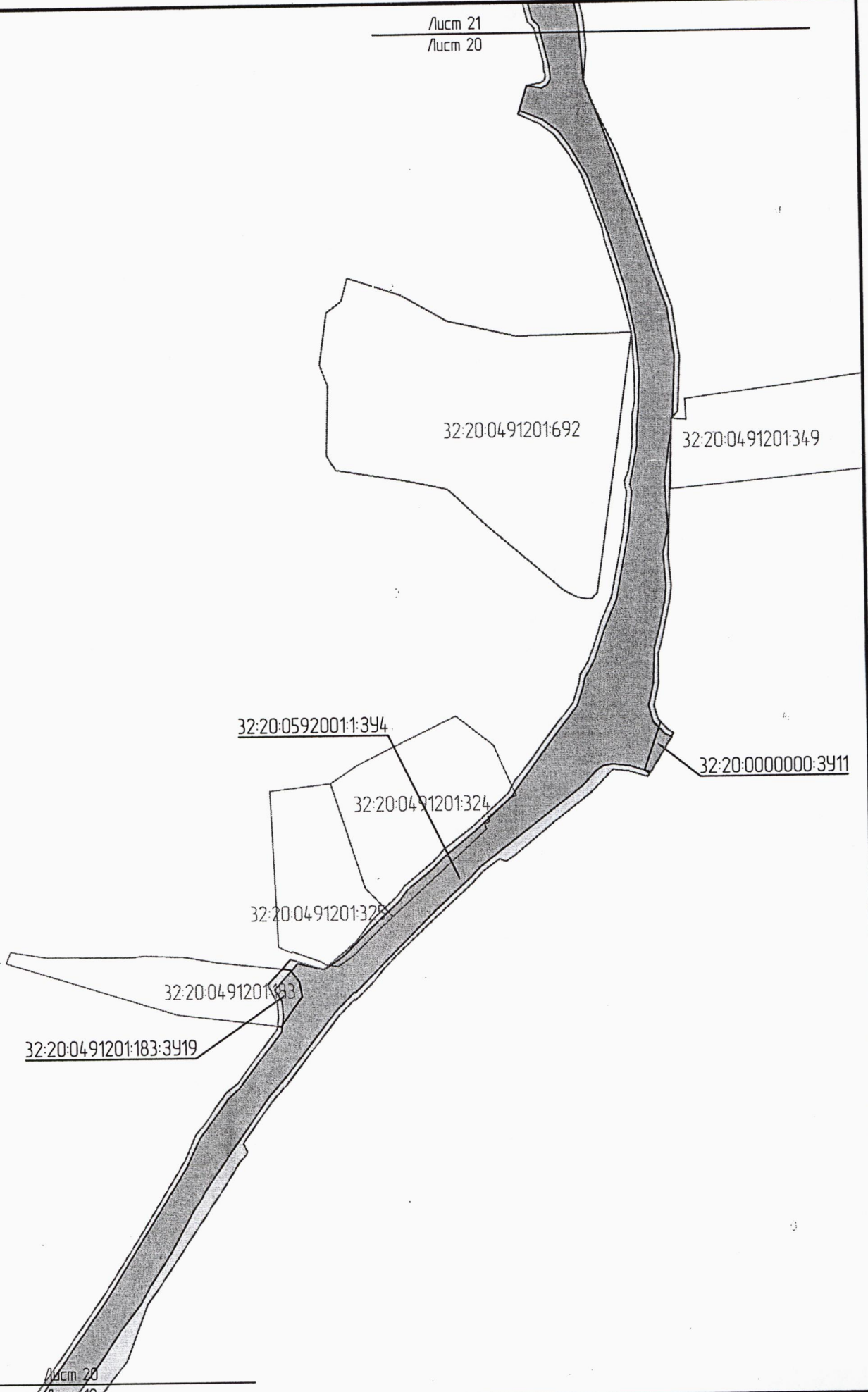
Лист 19
Лист 18

Инв. № подл.	Подл. и дата	Взам. инв. №

Изм.	Кол.уч.	Лист	№ док.	Подпись	Дата

Чертеж межевания территории Масштаб 1:2000

Лист
19



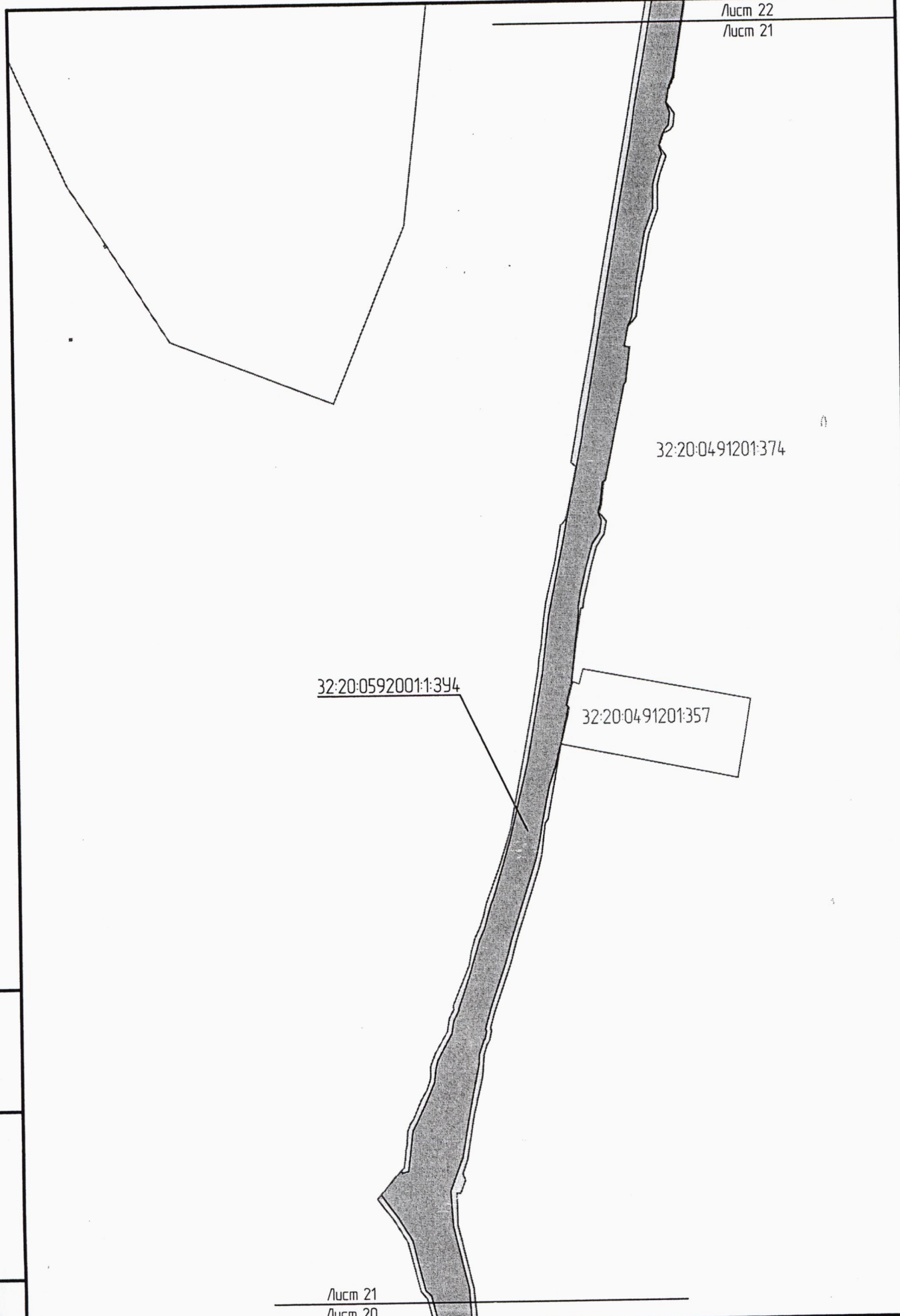
Лист 20
Лист 19

Инв. № подл.	Взам. инв. №
Подп. и дата	

Изм.	Кол.уч.	Лист	№ док.	Подпись	Дата

Чертеж межевания территории Масштаб 1:2000

Лист
20



32:20:0592001:1:394

32:20:0491201:357

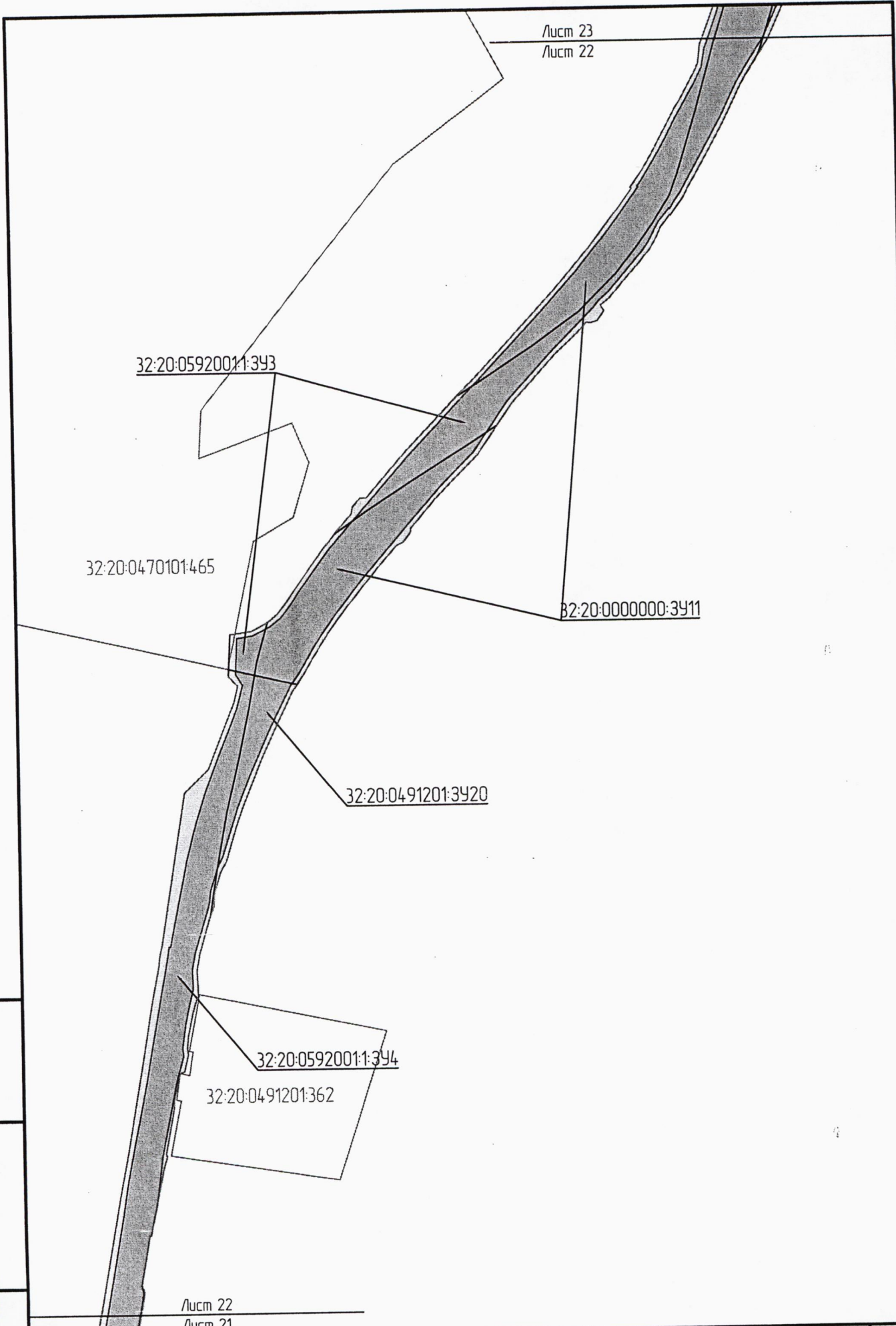
32:20:0491201:374

Лист 21
Лист 20

Инв. № подл.	Подп. и дата	Взам. инв. №

Изм.	Кол.уч.	Лист	№ док.	Подпись	Дата

Чертеж межевания территории Масштаб 1:2000



Лист 23
Лист 22

32:20-05920011:393

32:20-0470101465

32:20-0000000:3911

32:20-0491201:3920

32:20-05920011:394

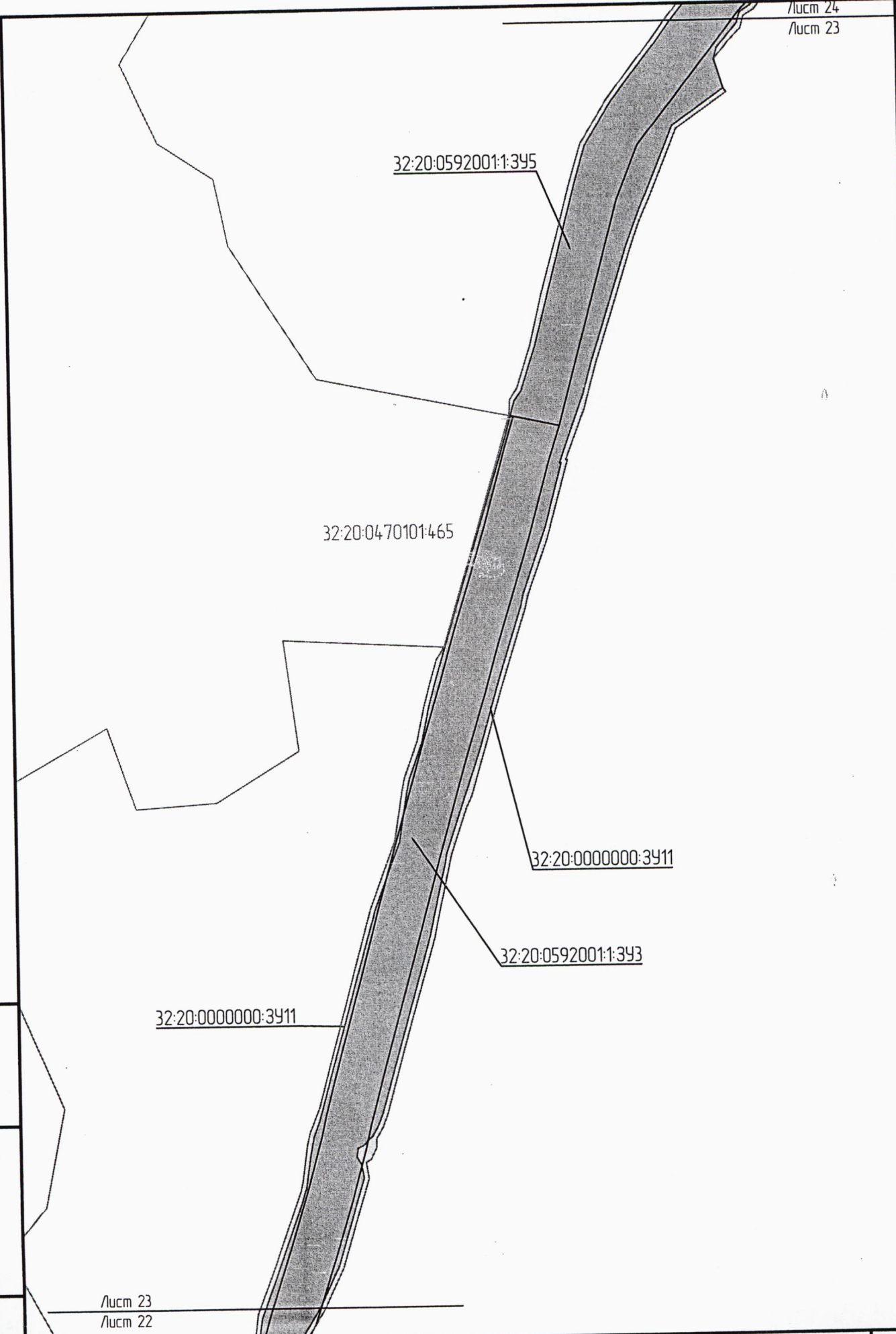
32:20-0491201:362

Лист 22
Лист 21

Взам. инв. №
Подп. и дата
Инв. № подл.

Изм.	Кол.уч.	Лист	№ док.	Подпись	Дата

Чертеж межевания территории Масштаб 1:2000

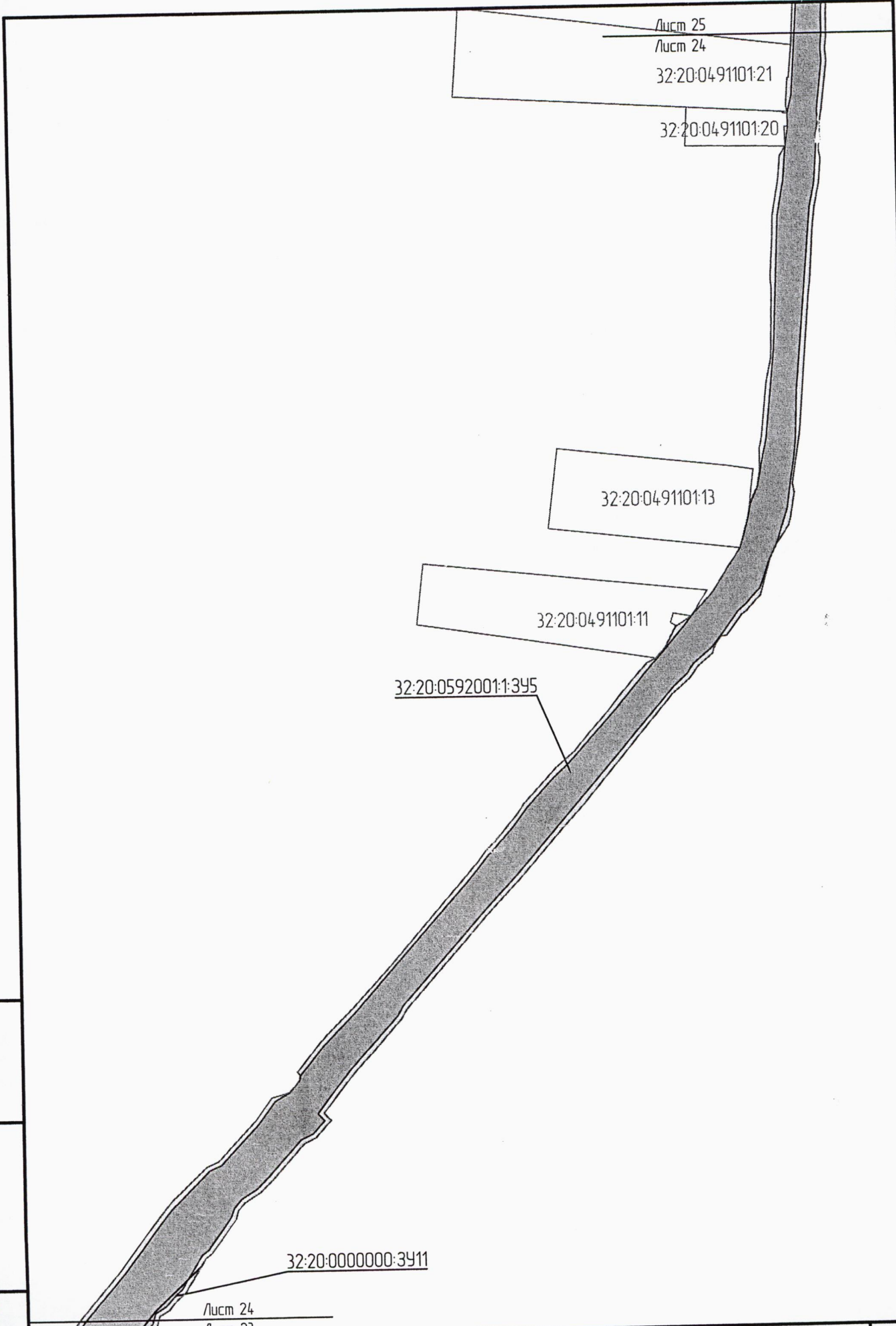


Инв. № подл.	Подл. и дата	Взам. инв. №

Лист 23
Лист 22

Изм.	Кол.уч.	Лист	№ док.	Подпись	Дата

Чертеж межевания территории Масштаб 1:2000



Лист 25

Лист 24

32:20:0491101:21

32:20:0491101:20

32:20:0491101:13

32:20:0491101:11

32:20:0592001:1:345

32:20:0000000:3911

Лист 24

Лист 23

Инд. № подл.	Взам. инб. №
	Подп. и дата

Изм.	Кол.уч.	Лист	№ док.	Подпись	Дата

Чертеж межевания территории Масштаб 1:2000

Лист
24

Лист 25
Лист 26

32:20:0470101818

32:20:0592001:1:395

32:20:0491101:26

32:20:0491101:26

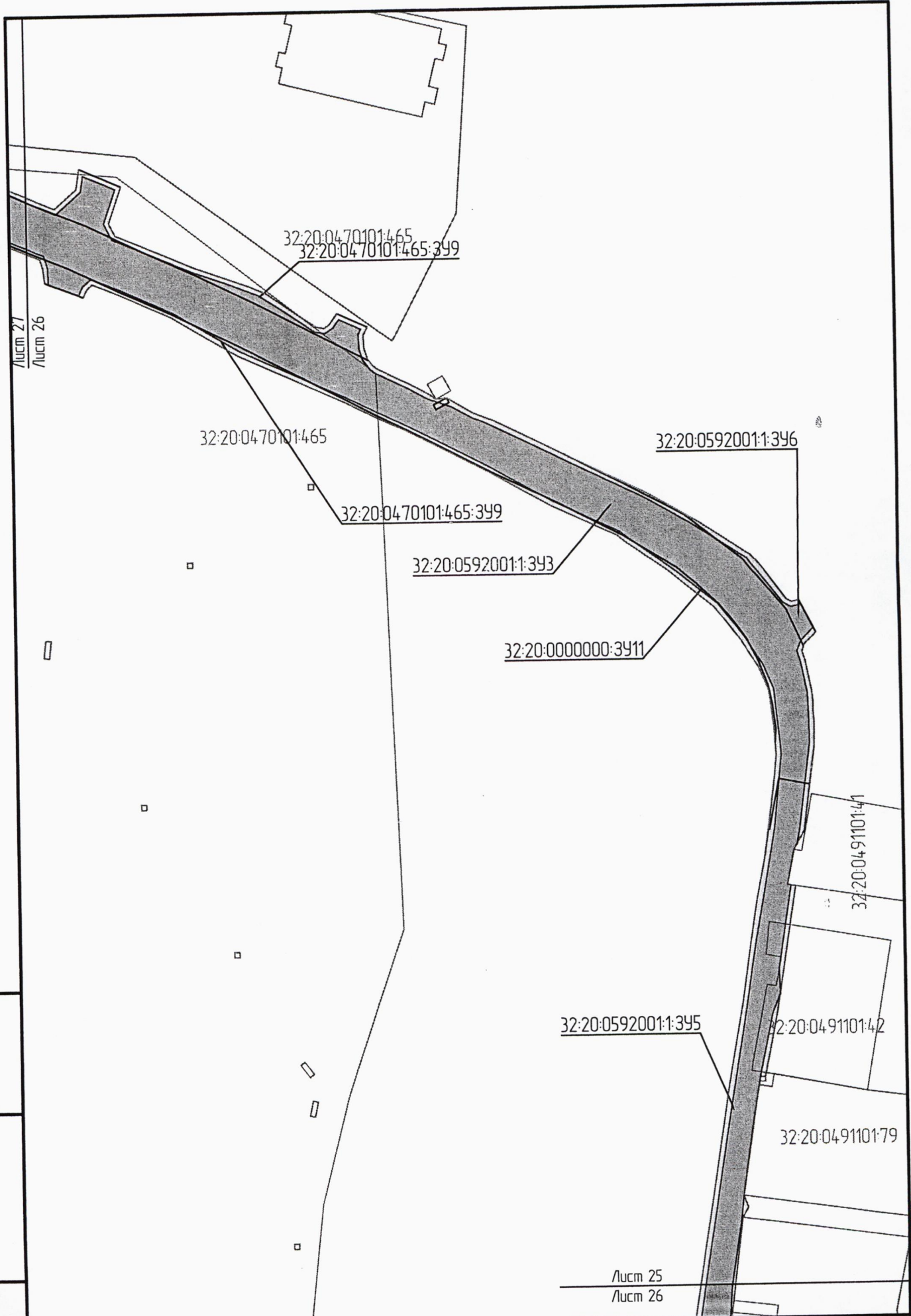
32:20:0491101:51

Лист 25
Лист 24

Инф. № подл.	Взам. инв. №
	Подп. и дата

Изм.	Кол.уч.	Лист	№ док.	Подпись	Дата

Чертеж межевания территории Масштаб 1:2000

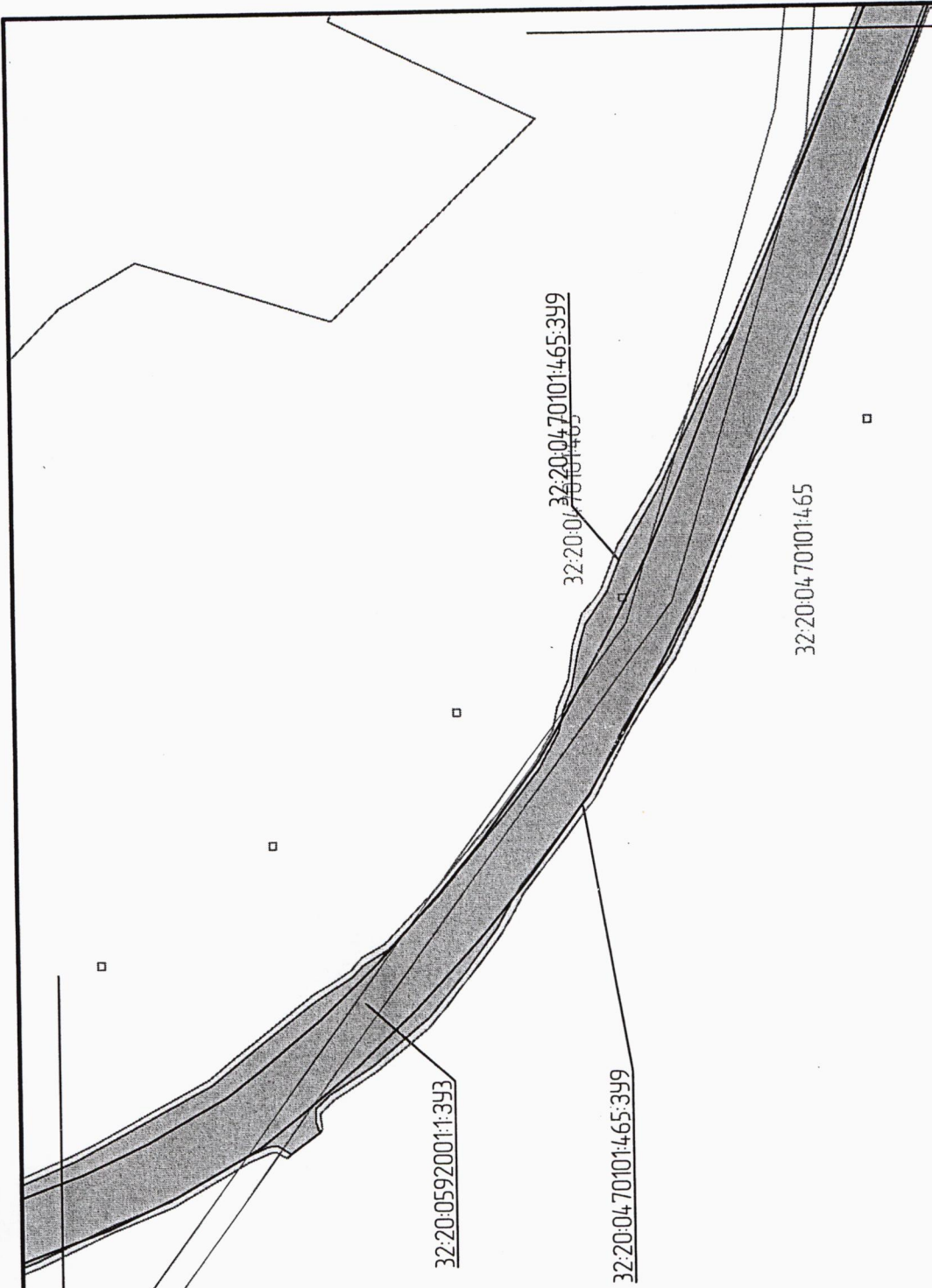


Инв. № подл.	Подп. и дата	Взам. инв. №
Изм.	Кол.уч.	Лист
№ док.	Подпись	Дата

Чертеж межевания территории Масштаб 1:2000

Инв. № подл.	Подл. и дата	Взам. инв. №

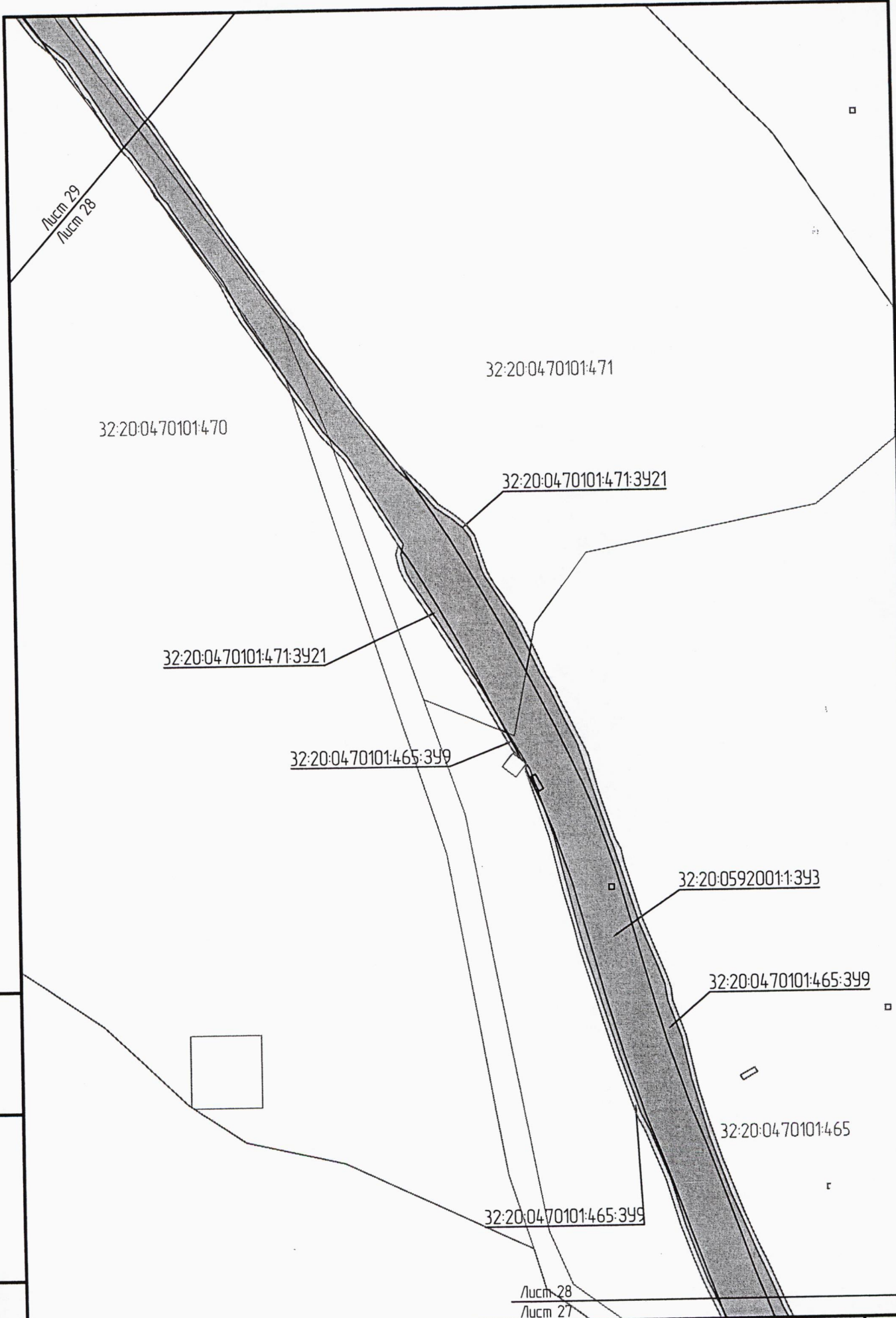
Лист 28
Лист 27



Чертеж межевания территории Масштаб 1:2000

Изм.	Кол.уч.	Лист	№ док.	Подпись	Дата

Формат А4

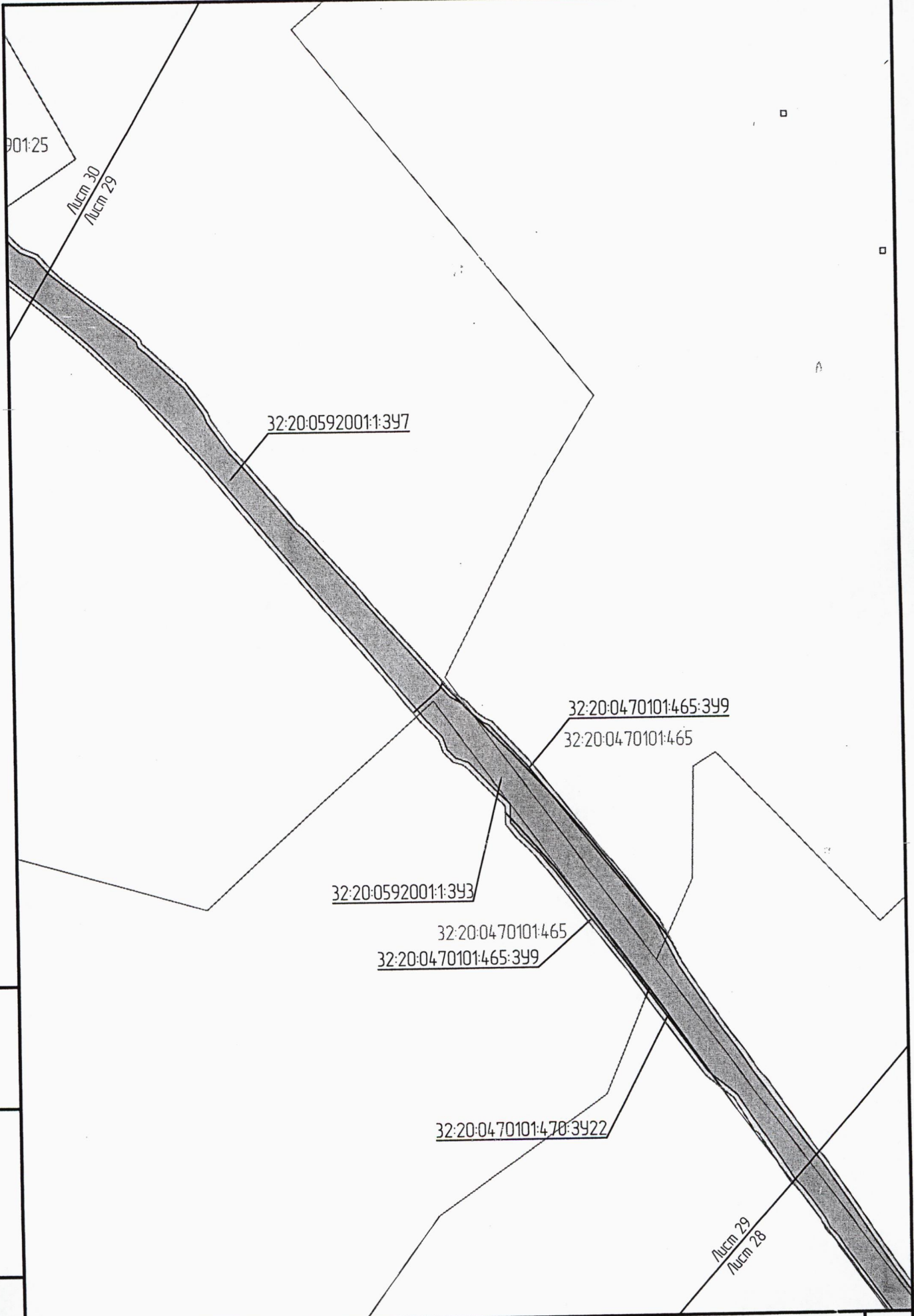


Инф. № подл.	Подп. и дата	Взам. инф. №

Изм.	Кол.уч.	Лист	№ док.	Подпись	Дата

Чертеж межевания территории Масштаб 1:2000

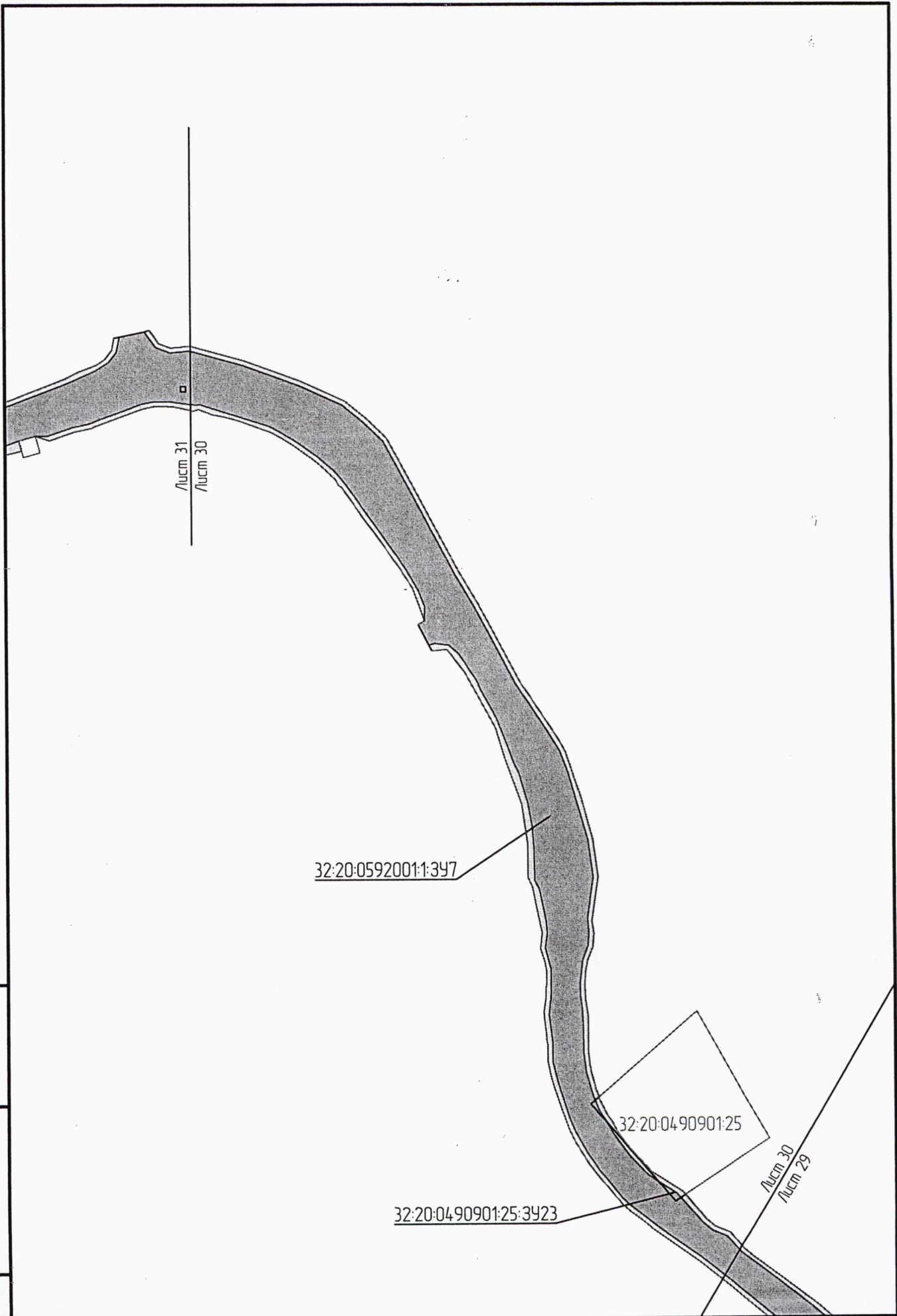
Лист
28



Инд. № подл.	Подп. и дата	Взам. инд. №			
Изм.	Кол.уч.	Лист	№ док.	Подпись	Дата

Чертеж межевания территории Масштаб 1:2000

Лист
29



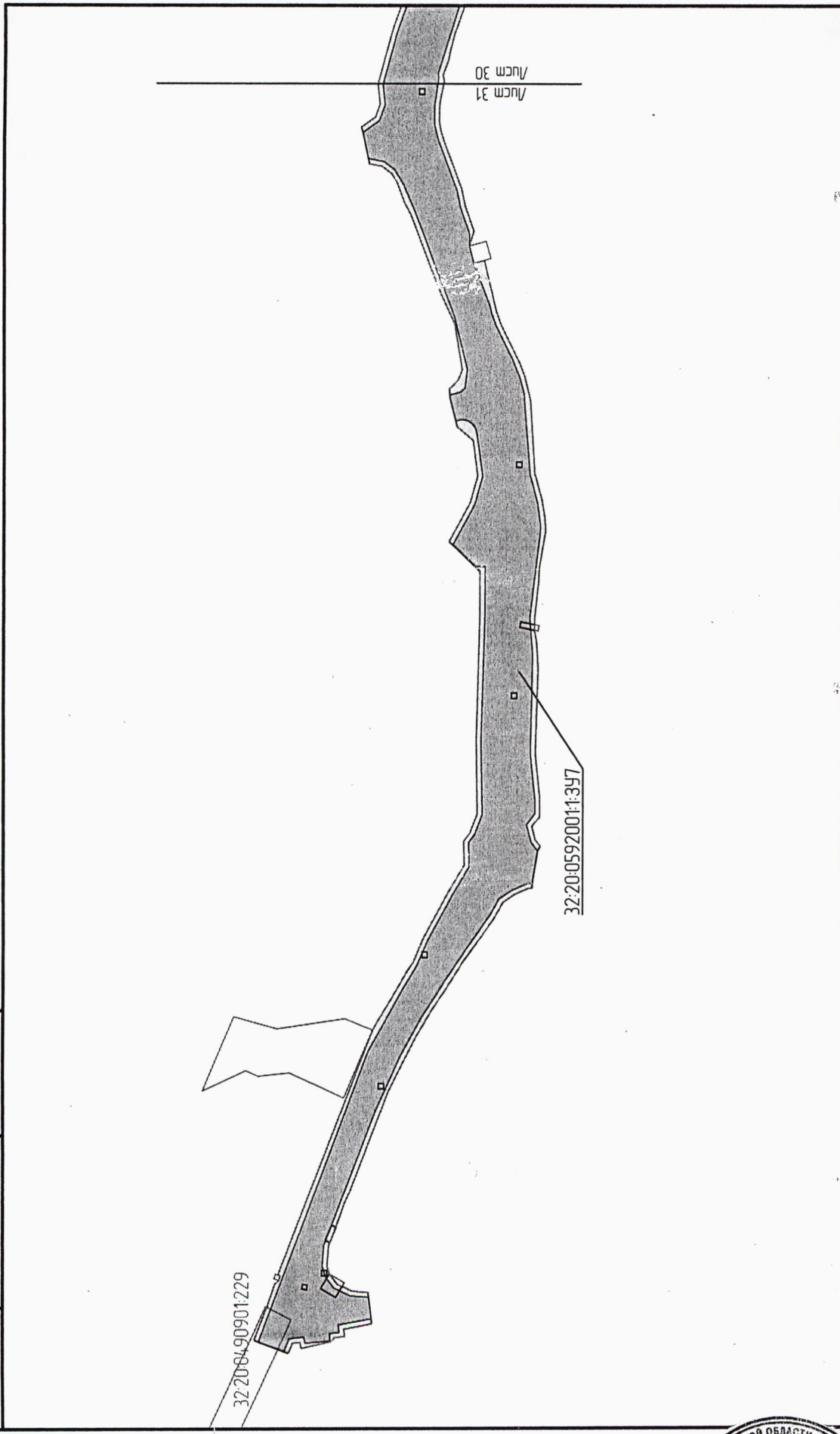
Инд. № подл.	Подп. и дата	Взам. инв. №

Изм.	Кол.уч.	Лист	№ док.	Подпись	Дата

Чертеж межевания территории Масштаб 1:2000

Лист
30

Инд. № подл.	Подп. и дата	Взам. инд. №



Изм.		Колуч.	Лист	№ док.	Подпись	Дата

Чертеж межевания территории Масштаб 1:2000

Лист
31

Формат А4

