



ПРАВИТЕЛЬСТВО БРЯНСКОЙ ОБЛАСТИ

ПОСТАНОВЛЕНИЕ

от 23 декабря 2019 г. № 639-п
г. Брянск

Об утверждении основной части проекта планировки территории, содержащей проект межевания территории, для размещения линейного объекта на реконструкцию автомобильной дороги «Локоть – Кретоно» – Турищево на участке км 17+560 – км 26+560 в Брасовском районе Брянской области

В соответствии с пунктом 2 статьи 42, пунктом 3 статьи 43, статьями 7, 45 Градостроительного кодекса Российской Федерации, согласно пункту 7 статьи 5 Закона Брянской области от 15 марта 2007 года № 28-З «О градостроительной деятельности в Брянской области» Правительство Брянской области

ПОСТАНОВЛЯЕТ:

1. Утвердить прилагаемую основную часть проекта планировки территории, содержащую проект межевания территории, для размещения линейного объекта на реконструкцию автомобильной дороги «Локоть – Кретоно» – Турищево на участке км 17+560 – км 26+560 в Брасовском районе Брянской области.
2. Опубликовать настоящее постановление на «Официальном интернет-портале правовой информации» (pravo.gov.ru).
3. Постановление вступает в силу после его официального опубликования.
4. Контроль за исполнением постановления возложить на временно исполняющего обязанности заместителя Губернатора Брянской области Тимошенко С.М.



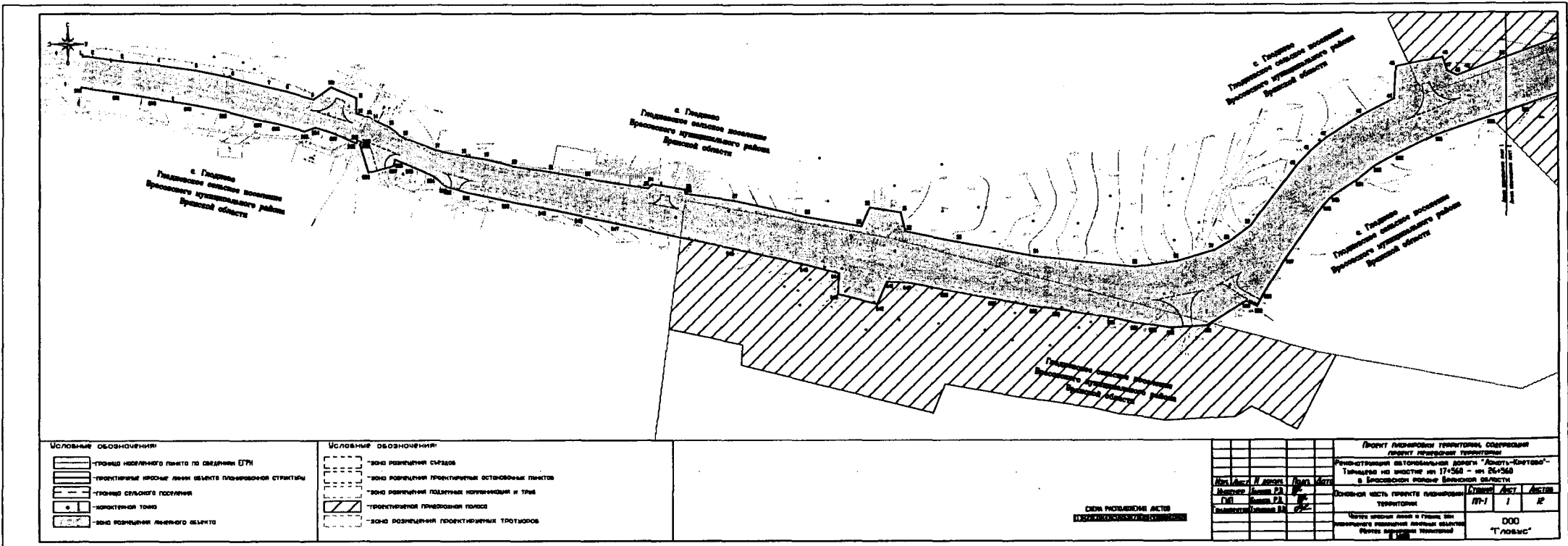
А.В. Богомаз

Утверждена
постановлением Правительства
Брянской области
от 23 декабря 2019 г. № 639-п

ОСНОВНАЯ ЧАСТЬ

**проекта планировки территории, содержащая проект межевания территории,
для размещения линейного объекта на реконструкцию автомобильной дороги
«Локоть – Кретоно» – Турищево на участке км 17+560 – км 26+560
в Брасовском районе Брянской области**

Раздел 1 «Проект планировки территории. Графическая часть»



Исходные обозначения:

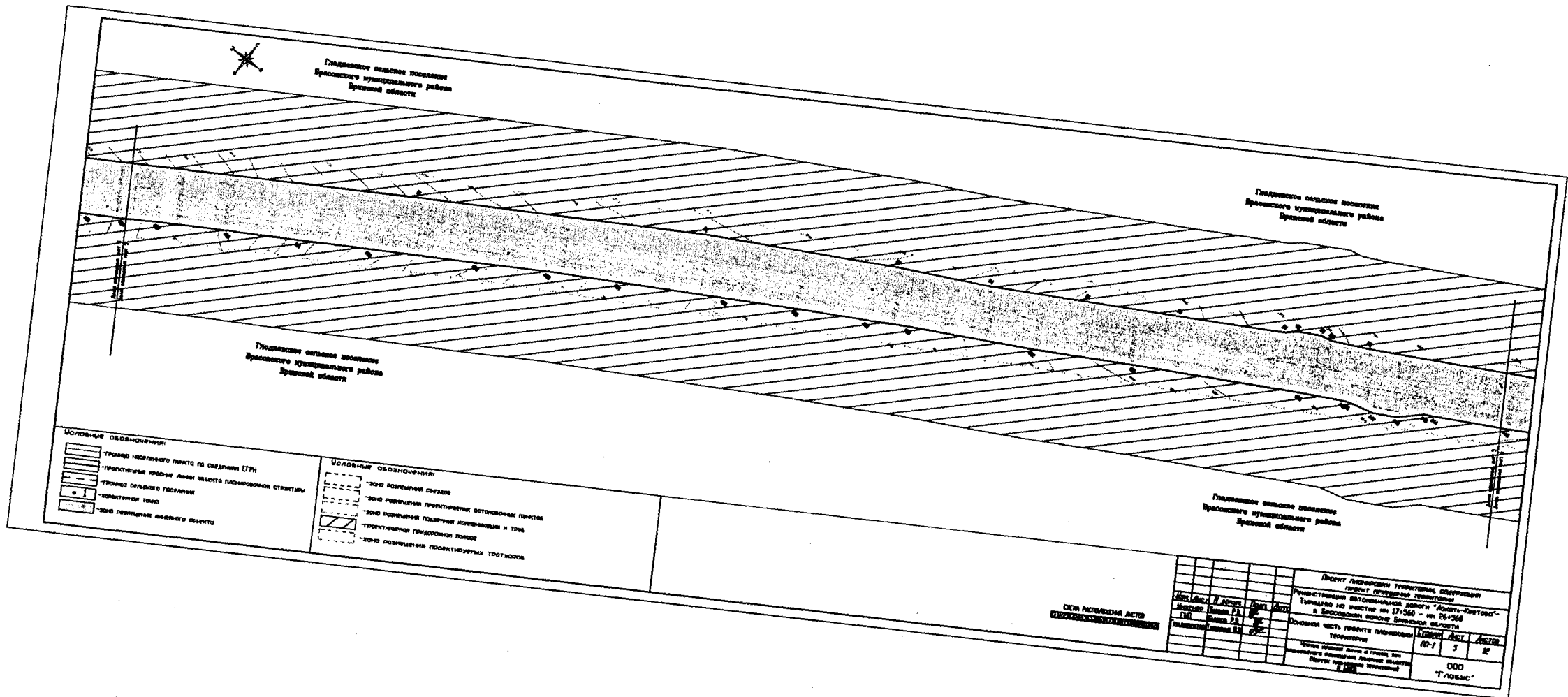
| | |
|--|---|
| | границы населенного пункта по сведениям БТИ |
| | границы красной линии объекта планировочной структуры |
| | границы зеленого пояса |
| | конкретная точка |
| | зона размещения линейного объекта |

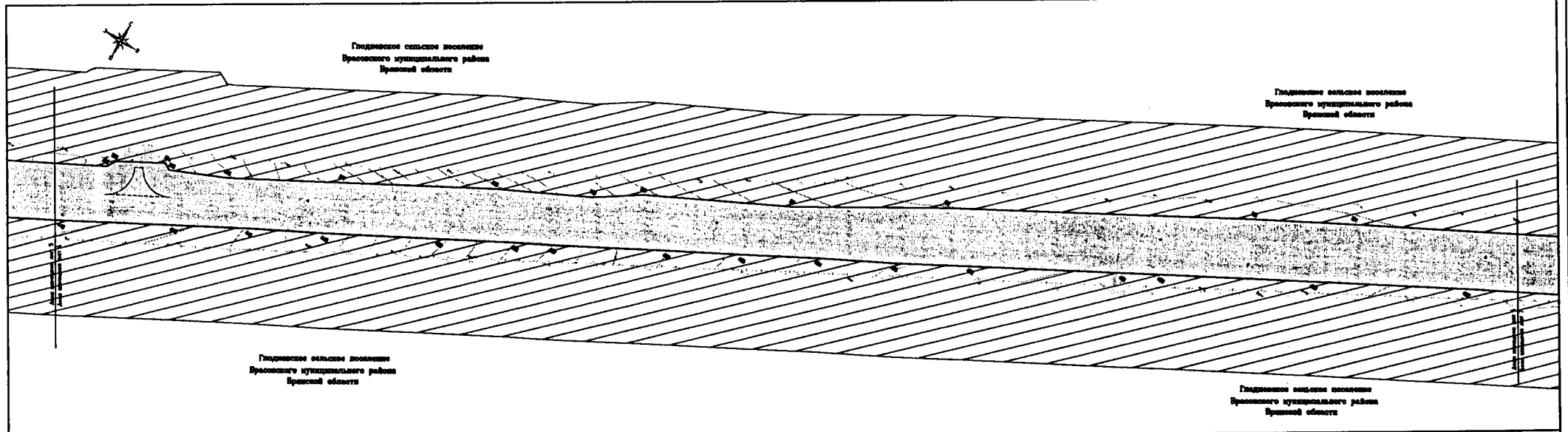
Исходные обозначения:

| | |
|--|--|
| | зона размещения съездов |
| | зона размещения проективных остановочных пунктов |
| | зона размещения подземных коммуникаций и труб |
| | проектируемая придорожная полоса |
| | зона размещения проективных тротуаров |

ДЕП. ПРОЕКТИРОВАНИЯ АСУ
 ПРОЕКТИРОВАНИЕ АСУ

| | | | | | |
|--|--|---|--|-------------------|--|
| Исполнитель: <i>И.И.И.</i> | | Проверено: <i>И.И.И.</i> | | Дата: <i>1982</i> | |
| Масштаб: <i>1:500</i> | | Лист: <i>1/1</i> | | Архив: <i>1/1</i> | |
| Город: <i>Тольятти</i> | | Учреждение: <i>Тольяттинский институт</i> | | Итого: <i>1</i> | |
| Спецификация: <i>Тех. задание</i> | | Итого: <i>1</i> | | Архив: <i>1</i> | |
| <p>Проект планировки территории, охватывающей объект планировочной структуры</p> <p>Ремонтно-строительная автомобильная дорога "Алатырь-Сурья" - Тамбовская на участке км 17+560 - км 26+560 в Боровском районе Ульяновской области</p> <p>Основная часть проекта планировки территории</p> <p>Чертеж: <i>1/1</i></p> <p>Число листов: <i>1</i></p> <p>Итого: <i>1</i></p> <p>ООО "Тольятти"</p> | | | | | |

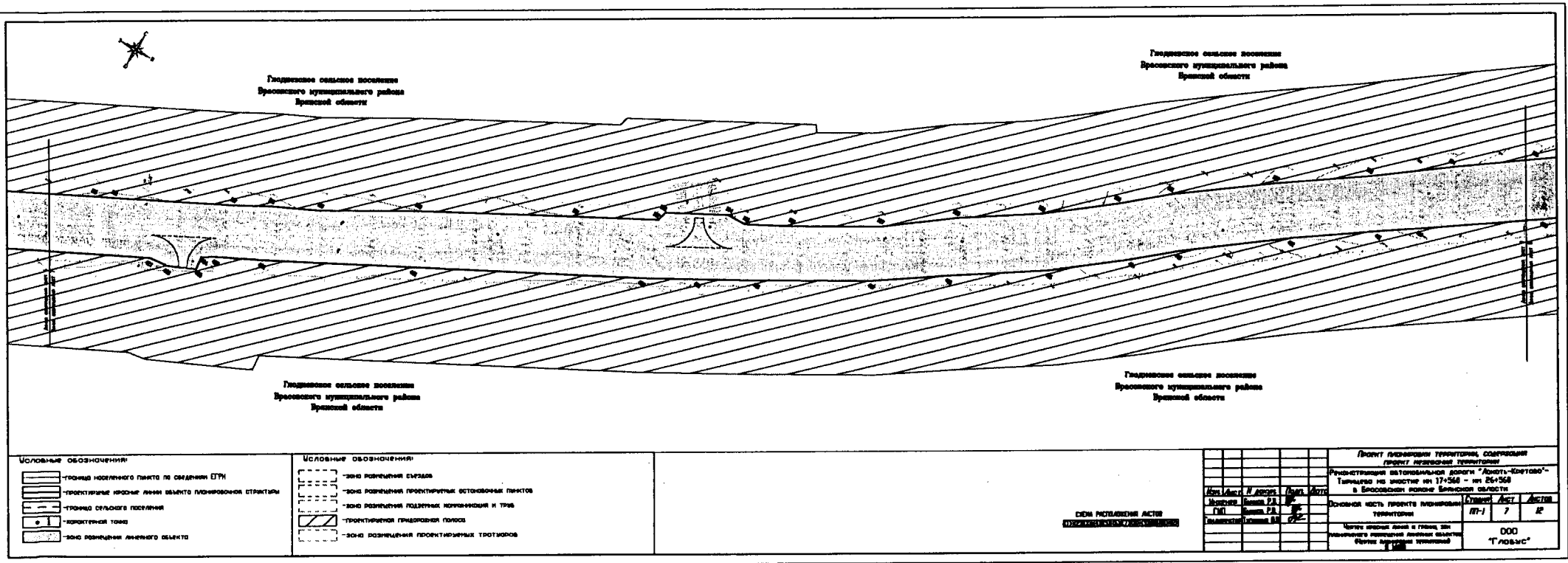




| Условные обозначения: | |
|-----------------------|---|
| | тротуарное обозначение пункта по стандарту ЕПН |
| | проектируемые красные линии объекта планировочной структуры |
| | тротуарное обозначение поселения |
| | характерная точка |
| | зона размещения линейного объекта |
| Условные обозначения: | |
| | зона размещения съездов |
| | зона размещения проектируемых остановочных пунктов |
| | зона размещения подземных инженерных и труб |
| | тротуарная придорожная полоса |
| | зона размещения проектируемых тротуаров |

СИЛА РЕШЕНИЙ АКТОВ
ПРОВЕРКА

| Проект планировки территории, содержащий проект инженерных коммуникаций | | | |
|--|----------|--------|------|
| Регистрация автомобильной дороги "Лодыж-Котель" - Типичная на участке от 17+568 - км 26+360 в Вросовском районе Брянской области | | | |
| Лист | № | Листов | № |
| Воскресенский | Владимир | Р.А. | И.В. |
| С.И. | Владимир | Р.А. | И.В. |
| С.И. | Владимир | Р.А. | И.В. |
| Основная часть проекта инженерных коммуникаций территории | | | |
| ЛП-1 | 6 | ЛП-1 | 2 |
| Чертеж составлен лично и в полном объеме инженером-проектировщиком ООО "Глобус" | | | |



Исходные обозначения:

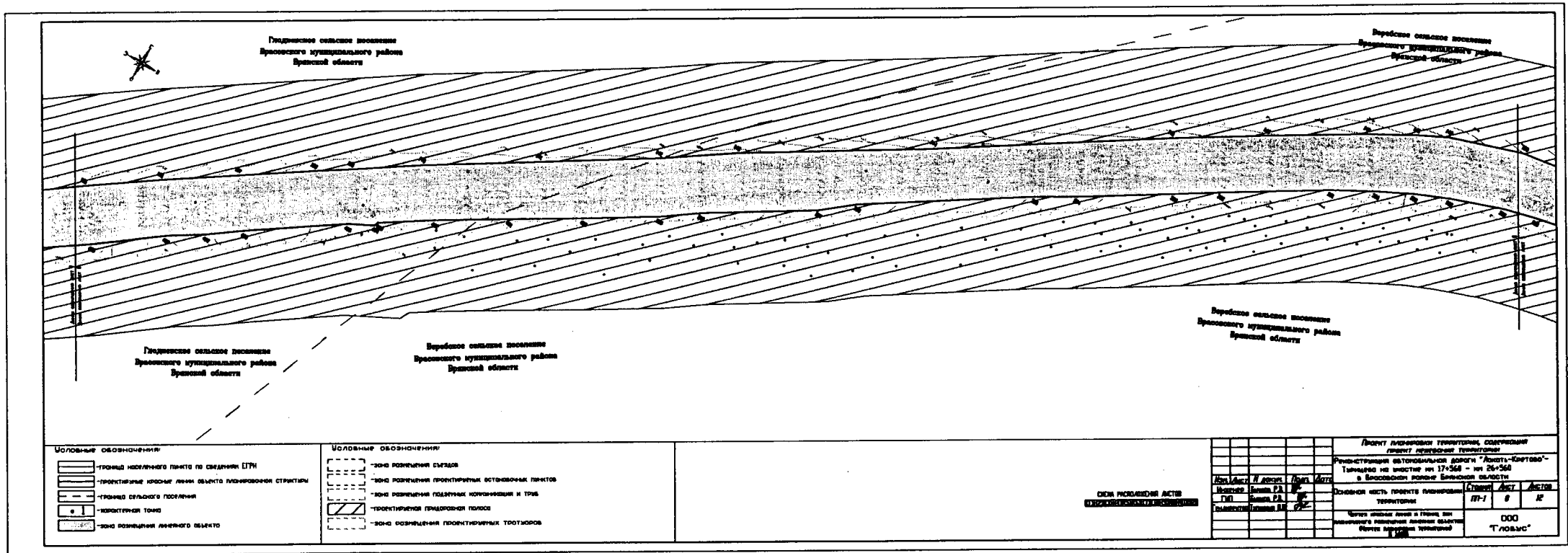
| | |
|--|--|
| | тротуар пешеходного движения по разделению ПУИ |
| | проектируемые дорожные линии объекта планировочной структуры |
| | тротуар с/досады поселения |
| | проектируемая точка |
| | зона размещения левобегого бетона |

Исходные обозначения:

| | |
|--|---|
| | зона размещения съездов |
| | зона размещения проектируемых остановочных пунктов |
| | зона размещения подлестничных площадочных и тротуаров |
| | проектируемая пешеходная полоса |
| | зона размещения проектируемых тротуаров |

ОБЪЕКТ РАССМОТРЕНИЯ
 ПРОЕКТ РАССМОТРЕНИЯ

| | | | |
|---|--------------|---------|----------|
| Проект планировки территории, содержащий проект инженерной инфраструктуры | | | |
| Решение территориальной администрации поселения "Ахтырь-Кривое" - Тарханы на местоп. № 17+568 - № 26+568 в Брасовском районе Брянской области | | | |
| № п/п | Имя Ф.И.О. | Подпись | Дата |
| 1 | Иванов И.И. | | |
| 2 | Петров П.П. | | |
| 3 | Сидоров С.С. | | |
| Документы, прилагаемые к проекту планировки территории | | Листов | Всего |
| | | № 1 | 2 |
| Число рабочих листов в границах зон размещения инженерной инфраструктуры | | | 000 |
| Число утвержденных копий | | | "Глобус" |



Условные обозначения:

| | |
|--|---|
| | границы населенного пункта по сведениям ЕГРН |
| | проектные красные линии объекта планировочной структуры |
| | границы сельского поселения |
| | маркировка тона |
| | зона размещения линейного объекта |

Условные обозначения:

| | |
|--|--|
| | зона размещения съездов |
| | зона размещения проектных остановочных пунктов |
| | зона размещения подлестничных коммуникаций и тротуар |
| | проектная пешеходная полоса |
| | зона размещения проективных тротуаров |

ОБЪЕКТ ПРОЕКТИРОВАНИЯ
 (ПРОЕКТИРУЕМЫЙ ОБЪЕКТ)

| | | | | | | | | | | | |
|-------------|-------------|-------------|-------------|-------------|-------------|-------------|-------------|-------------|-------------|-------------|-------------|
| Имя | | Фамилия | | Инициалы | | Дата | | Подпись | | Дата | |
| Исполнитель | Исполнитель | Исполнитель | Исполнитель | Исполнитель | Исполнитель | Исполнитель | Исполнитель | Исполнитель | Исполнитель | Исполнитель | Исполнитель |
| Исполнитель | Исполнитель | Исполнитель | Исполнитель | Исполнитель | Исполнитель | Исполнитель | Исполнитель | Исполнитель | Исполнитель | Исполнитель | Исполнитель |

Проект планировки территории, содержащий элемент инженерной планировки

Реконструкция автомобильной дороги "Ахмат-Куртубо" - Тимашев на участке от 17+568 - от 26+568 в Привольском районе Приволжской области

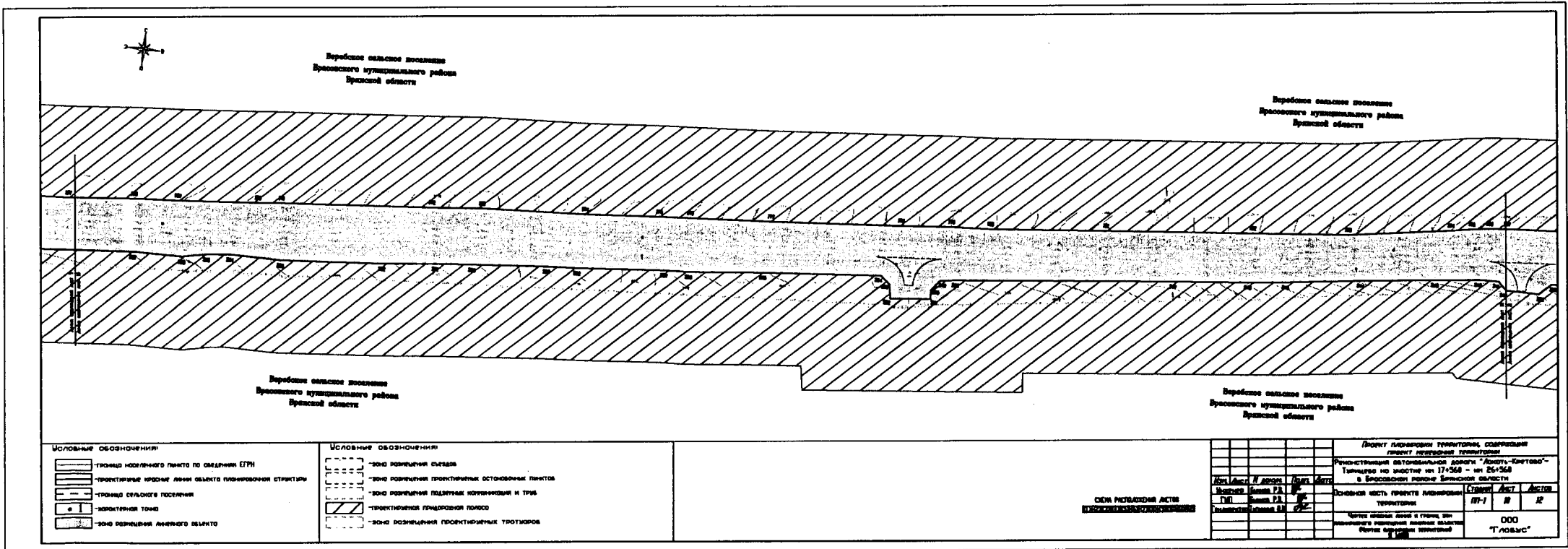
Основная часть проекта планировки территории

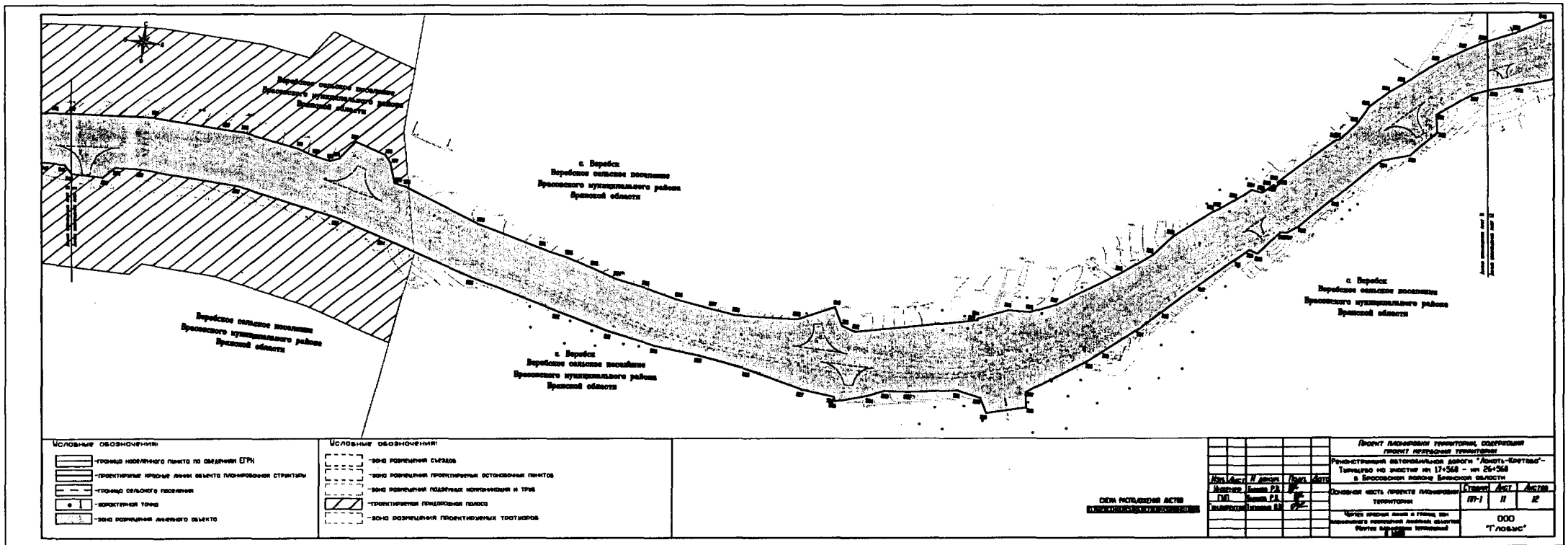
| | | | |
|------|---|------|---|
| Лист | № | Лист | № |
| 17-1 | 8 | 17-1 | 8 |

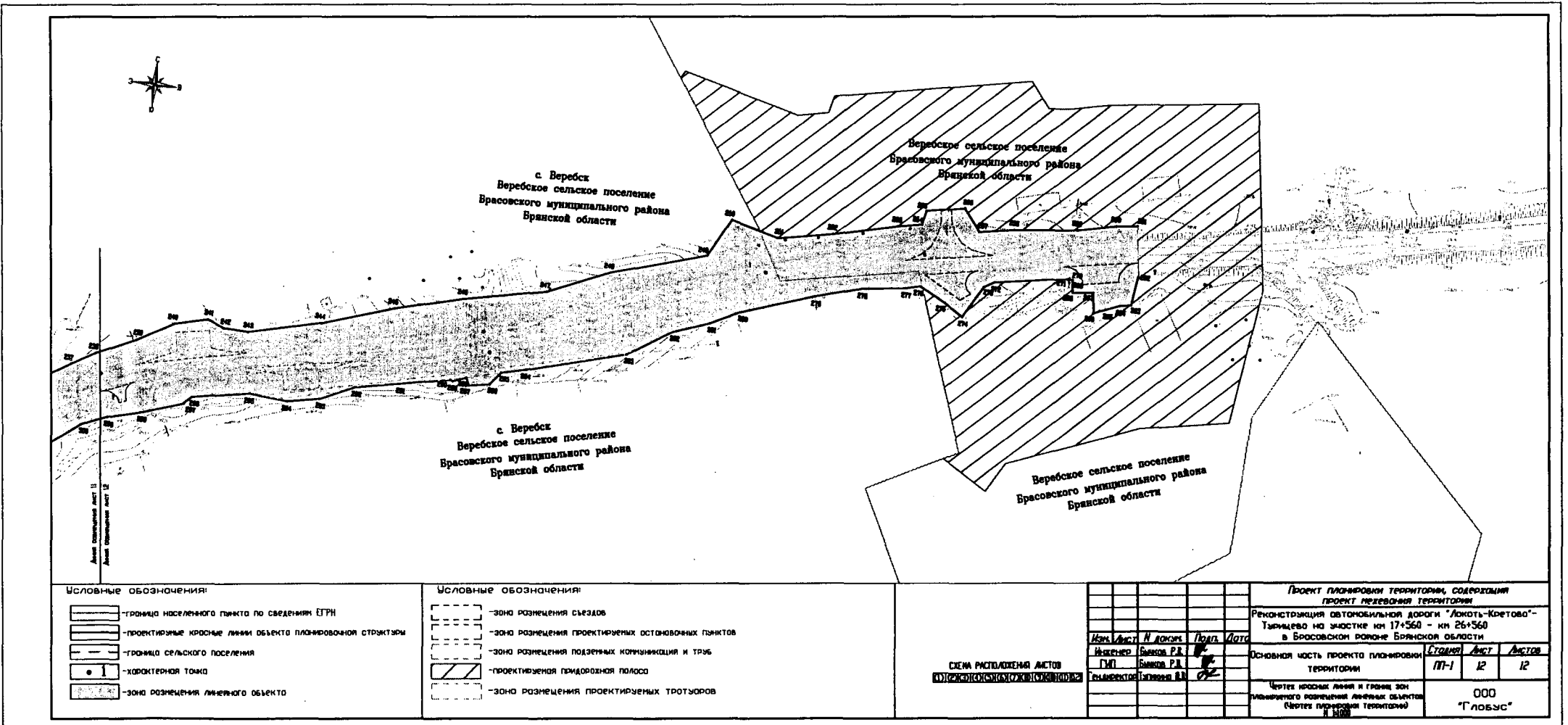
Число листов всего в границах зон планируемой территории линейного объекта

Число листов в данном листе

ООО "Глобус"







Условные обозначения:

- граница населенного пункта по сведениям ЕГРН
- проектные красные линии объекта планировочной структуры
- граница сельского поселения
- характерная точка
- зона размещения линейного объекта

Условные обозначения:

- зона размещения съездов
- зона размещения проектируемых остановочных пунктов
- зона размещения подземных коммуникация и трель
- проектируемая придорожная полоса
- зона размещения проектируемых тротуаров

Схема расположения АИСТов

| | | | | | | | | | | | | | | | | | |
|--|--|--|--|------------|--|--|--|---------|--|--|--|----------|--|------|--|--------|--|
| Имя | | | | И. Фамилия | | | | Подпись | | | | Дата | | | | | |
| Инженер | | | | Инженер | | | | Инженер | | | | Инженер | | | | | |
| С.М.П. | | | | С.М.П. | | | | С.М.П. | | | | С.М.П. | | | | | |
| С.М.П. | | | | С.М.П. | | | | С.М.П. | | | | С.М.П. | | | | | |
| <p>Проект планировки территории, содержащий проект размещения территории</p> <p>Реконструкция автомобильной дороги "Локоть-Кретова"-Турчьево на участке км 17+560 - км 26+560 в Брасовском районе Брянской области</p> | | | | | | | | | | | | Страница | | Лист | | Листов | |
| Основная часть проекта планировки территории | | | | | | | | | | | | 11-1 | | 12 | | 12 | |
| <p>Чертеж красных линий и границ зон планируемого размещения линейных объектов (Чертеж планировки территории)</p> <p>№ 000 "Глобэс"</p> | | | | | | | | | | | | | | | | | |

Ведомость координат поворотных точек

| Номер точки | Координаты, м | |
|-------------|---------------|------------|
| | X | Y |
| 1 | 422227.77 | 2205816.41 |
| 2 | 422227.49 | 2205820.93 |
| 3 | 422225.21 | 2205836.85 |
| 4 | 422222.95 | 2205856.85 |
| 5 | 422220.09 | 2205876.98 |
| 6 | 422216 | 2205896.92 |
| 7 | 422210.93 | 2205916.6 |
| 8 | 422208.57 | 2205926.4 |
| 9 | 422204.22 | 2205941.27 |
| 10 | 422210.95 | 2205950.91 |
| 11 | 422205.03 | 2205964.48 |
| 12 | 422196.25 | 2205964.33 |
| 13 | 422194.42 | 2205970.36 |
| 14 | 422192.23 | 2205974.87 |
| 15 | 422189.04 | 2205981.64 |
| 16 | 422183.23 | 2205989.27 |
| 17 | 422176.08 | 2206007.15 |
| 18 | 422173.08 | 2206021.58 |
| 19 | 422171.05 | 2206033.61 |
| 20 | 422167.25 | 2206048.56 |

| Номер точки | Координаты, м | |
|-------------|---------------|------------|
| | X | Y |
| 21 | 422164.24 | 2206068.27 |
| 22 | 422160.73 | 2206087.96 |
| 23 | 422155.28 | 2206120.74 |
| 24 | 422157.7 | 2206123.15 |
| 25 | 422154.6 | 2206140.57 |
| 26 | 422152.26 | 2206140.86 |
| 27 | 422148.34 | 2206167.03 |
| 28 | 422139.68 | 2206206.1 |
| 29 | 422134.72 | 2206235.7 |
| 30 | 422144.7 | 2206240.09 |
| 31 | 422142.15 | 2206256.89 |
| 32 | 422132.08 | 2206259.37 |
| 33 | 422126.3 | 2206287.26 |
| 34 | 422118.7 | 2206328.52 |
| 35 | 422112.9 | 2206382.01 |
| 36 | 422116.01 | 2206404.37 |
| 37 | 422121.55 | 2206423.65 |
| 38 | 422126.55 | 2206432.42 |
| 39 | 422135.1 | 2206444.09 |
| 40 | 422167.25 | 2206468.33 |

| Номер точки | Координаты, м | |
|-------------|---------------|------------|
| | X | Y |
| 41 | 422175.27 | 2206475.73 |
| 42 | 422182.57 | 2206484.26 |
| 43 | 422194.77 | 2206503.08 |
| 44 | 422203.94 | 2206520.55 |
| 45 | 422221.6 | 2206521.59 |
| 46 | 422226.79 | 2206546.29 |
| 47 | 422219.23 | 2206548.76 |
| 48 | 422216.61 | 2206554.29 |
| 49 | 422219.02 | 2206560.41 |
| 50 | 422226.25 | 2206579.23 |
| 51 | 422240.31 | 2206617.02 |
| 52 | 422247.12 | 2206636 |
| 53 | 422260.14 | 2206674.14 |
| 54 | 422278.75 | 2206731.66 |
| 55 | 422284.78 | 2206750.82 |
| 56 | 422295.46 | 2206789.29 |
| 57 | 422319.5 | 2206865.31 |
| 58 | 422343.83 | 2206936.91 |
| 59 | 422373.81 | 2207014.24 |
| 60 | 422378.98 | 2207028.98 |

| Номер точки | Координаты, м | |
|-------------|---------------|------------|
| | X | Y |
| 80 | 422783.7 | 2207697.72 |
| 81 | 422825.34 | 2207761.92 |
| 82 | 422851.47 | 2207807.65 |
| 83 | 422877.74 | 2207851.36 |
| 84 | 422898.59 | 2207885.53 |
| 85 | 422910.63 | 2207905.65 |
| 86 | 422935.38 | 2207942.79 |
| 87 | 423058.97 | 2208141.92 |
| 88 | 423101.48 | 2208209.6 |
| 89 | 423152.99 | 2208299.84 |
| 90 | 423236.85 | 2208432.44 |
| 91 | 423403.01 | 2208706.85 |
| 92 | 423485.51 | 2208844.9 |
| 93 | 423537.15 | 2208940.31 |
| 94 | 423560.56 | 2208987.36 |
| 95 | 423587.05 | 2209034.75 |
| 96 | 423611.96 | 2209080.1 |
| 97 | 423640.99 | 2209131.59 |
| 98 | 423645.85 | 2209137.32 |
| 99 | 423652.09 | 2209148.7 |

| | | | | | |
|----|-----------|------------|-----|-----------|------------|
| 61 | 422385.8 | 2207037.92 | 100 | 423653.11 | 2209154.65 |
| 62 | 422384.86 | 2207039.78 | 101 | 423662.32 | 2209174.14 |
| 63 | 422390.47 | 2207053.05 | 102 | 423711.46 | 2209267.21 |
| 64 | 422413.9 | 2207100.27 | 103 | 423716.28 | 2209270.1 |
| 65 | 422488.64 | 2207226.1 | 104 | 423729 | 2209293.07 |
| 66 | 422497.61 | 2207240.84 | 105 | 423726.94 | 2209296.88 |
| 67 | 422507.39 | 2207257.28 | 106 | 423739.41 | 2209325.44 |
| 68 | 422512.8 | 2207266.08 | 107 | 423768.58 | 2209378.78 |
| 69 | 422511.96 | 2207266.89 | 108 | 423807.29 | 2209448.97 |
| 70 | 422513.48 | 2207268.49 | 109 | 423830.06 | 2209495.44 |
| 71 | 422513.94 | 2207268.05 | 110 | 423844.98 | 2209517.6 |
| 72 | 422528.34 | 2207291.36 | 111 | 423879.91 | 2209587.95 |
| 73 | 422545.57 | 2207318.41 | 112 | 423921.6 | 2209658.02 |
| 74 | 422555.64 | 2207318.7 | 113 | 423999.24 | 2209798.91 |
| 75 | 422568.29 | 2207338.82 | 114 | 424023.99 | 2209845.36 |
| 76 | 422565.1 | 2207347.2 | 115 | 424074.63 | 2209942.13 |
| 77 | 422616.8 | 2207429.35 | 116 | 424079.6 | 2209951.91 |
| 78 | 422655.39 | 2207490.13 | 117 | 424109.02 | 2210008.12 |
| 79 | 422754.41 | 2207649.4 | 118 | 424119.1 | 2210025.54 |

| Номер точки | Координаты, м | | Номер точки | Координаты, м | |
|-------------|---------------|------------|-------------|---------------|------------|
| | X | Y | | X | Y |
| 119 | 424130.75 | 2210049.1 | 159 | 424967.77 | 2211636.08 |
| 120 | 424157.2 | 2210093.14 | 160 | 424969.36 | 2211655.66 |
| 121 | 424197.56 | 2210165.12 | 161 | 424960.8 | 2211663.32 |
| 122 | 424218.71 | 2210203.31 | 162 | 424963.76 | 2211694 |
| 123 | 424223.85 | 2210204.52 | 163 | 424974.19 | 2211789.78 |
| 124 | 424240.01 | 2210233.31 | 164 | 424980.01 | 2211849.5 |
| 125 | 424240.44 | 2210243.32 | 165 | 424987.88 | 2211919.3 |
| 126 | 424252.38 | 2210265.02 | 166 | 424992.71 | 2211973.32 |
| 127 | 424276.67 | 2210305.37 | 167 | 424994 | 2211992.52 |
| 128 | 424301.17 | 2210337.07 | 168 | 424998.02 | 2212028.55 |
| 129 | 424326.28 | 2210374.19 | 169 | 425000.07 | 2212052.2 |
| 130 | 424351.38 | 2210405.56 | 170 | 425004.44 | 2212095.38 |
| 131 | 424370.04 | 2210426.73 | 171 | 425005.98 | 2212108.18 |
| 132 | 424403.59 | 2210470.96 | 172 | 425014.13 | 2212188.87 |
| 133 | 424432.17 | 2210510.92 | 173 | 425017.07 | 2212215.58 |
| 134 | 424458.53 | 2210545.48 | 174 | 425021.05 | 2212271.05 |
| 135 | 424484.48 | 2210580.51 | 175 | 425024.88 | 2212310.84 |
| 136 | 424508.87 | 2210614.34 | 176 | 425026.29 | 2212327.27 |
| 137 | 424532.89 | 2210649.35 | 177 | 425030.12 | 2212370.62 |
| 138 | 424556.49 | 2210683.39 | 178 | 425037 | 2212440.43 |
| 139 | 424567.56 | 2210700.1 | 179 | 425039.87 | 2212467.31 |
| 140 | 424589.39 | 2210731.56 | 180 | 425041.5 | 2212488.24 |
| 141 | 424623.55 | 2210784.43 | 181 | 425048.46 | 2212549.68 |
| 142 | 424658.68 | 2210838.78 | 182 | 425057.18 | 2212627.96 |

| | | |
|-----|-----------|------------|
| 143 | 424682.91 | 2210873.3 |
| 144 | 424739.73 | 2210962.77 |
| 145 | 424810.55 | 2211068.83 |
| 146 | 424838.29 | 2211112.35 |
| 147 | 424866.59 | 2211157.79 |
| 148 | 424879.87 | 2211181.05 |
| 149 | 424887.65 | 2211196.3 |
| 150 | 424900.74 | 2211235.08 |
| 151 | 424908.97 | 2211285.11 |
| 152 | 424917.75 | 2211338.17 |
| 153 | 424921.72 | 2211367.63 |
| 154 | 424931.97 | 2211443.52 |
| 155 | 424948.71 | 2211546.32 |
| 156 | 424954.33 | 2211604.46 |
| 157 | 424957.14 | 2211629.69 |
| 158 | 424962.62 | 2211635.52 |

| | | |
|-----|-----------|------------|
| 183 | 425062.77 | 2212678.64 |
| 184 | 425072.17 | 2212733.14 |
| 185 | 425074.27 | 2212743.97 |
| 186 | 425075.61 | 2212753.28 |
| 187 | 425076.64 | 2212762.47 |
| 188 | 425080.27 | 2212807.55 |
| 189 | 425079.02 | 2212846.63 |
| 190 | 425078.93 | 2212856.8 |
| 191 | 425074.15 | 2212887.09 |
| 192 | 425071.1 | 2212896.13 |
| 193 | 425069.34 | 2212905.19 |
| 194 | 425071.34 | 2212910.03 |
| 195 | 425082.04 | 2212917.68 |
| 196 | 425076.7 | 2212934.25 |
| 197 | 425072.84 | 2212937.38 |
| 198 | 425062.04 | 2212941.15 |

| Номер точки | Координаты, м | |
|-------------|---------------|------------|
| | X | Y |
| 199 | 425060.9 | 2212947 |
| 200 | 425045.67 | 2212989.12 |
| 201 | 425037.11 | 2213024.11 |
| 202 | 425034.53 | 2213038.91 |
| 203 | 425030.69 | 2213053.02 |
| 204 | 425026.75 | 2213066.14 |
| 205 | 425023.78 | 2213082.04 |
| 206 | 425019.81 | 2213100.92 |
| 207 | 425017.2 | 2213119.74 |
| 208 | 425015.69 | 2213132.83 |
| 209 | 425018 | 2213166.5 |
| 210 | 425026.92 | 2213185.67 |
| 211 | 425017.98 | 2213190.63 |
| 212 | 425015.68 | 2213198.13 |
| 213 | 425030.29 | 2213262.59 |
| 214 | 425031.24 | 2213262.73 |
| 215 | 425037.77 | 2213278.54 |
| 216 | 425038.26 | 2213290.13 |
| 217 | 425044.11 | 2213303.51 |
| 218 | 425065.82 | 2213335.71 |
| 219 | 425077.61 | 2213351.24 |
| 220 | 425088.9 | 2213360.95 |
| 221 | 425104.64 | 2213380.41 |
| 222 | 425106.61 | 2213383.63 |
| 223 | 425112.78 | 2213391.68 |
| 224 | 425119.43 | 2213399.27 |
| 225 | 425118.48 | 2213404.77 |
| 226 | 425123.72 | 2213410.56 |

| Номер точки | Координаты, м | |
|-------------|---------------|------------|
| | X | Y |
| 238 | 425216.29 | 2213512.29 |
| 239 | 425223.72 | 2213528.26 |
| 240 | 425232.21 | 2213542.68 |
| 241 | 425235.56 | 2213555.8 |
| 242 | 425233 | 2213562.49 |
| 243 | 425232.75 | 2213572.74 |
| 244 | 425240.29 | 2213601.83 |
| 245 | 425249.95 | 2213630.31 |
| 246 | 425257.5 | 2213657.37 |
| 247 | 425264.78 | 2213690.18 |
| 248 | 425276.07 | 2213714.88 |
| 249 | 425288.19 | 2213752.61 |
| 250 | 425303.97 | 2213760.48 |
| 251 | 425299.01 | 2213780.17 |
| 252 | 425303.56 | 2213801.87 |
| 253 | 425310.23 | 2213826.99 |
| 254 | 425312.16 | 2213836.66 |
| 255 | 425318.06 | 2213837.75 |
| 256 | 425321.23 | 2213852.92 |
| 257 | 425312.35 | 2213859.99 |
| 258 | 425314.89 | 2213873.83 |
| 259 | 425318.13 | 2213898.98 |
| 260 | 425321.73 | 2213914.29 |
| 261 | 425322.9 | 2213922.66 |
| 262 | 425302.12 | 2213925.89 |
| 263 | 425290.47 | 2213924.53 |
| 264 | 425289.57 | 2213919.89 |
| 265 | 425287.41 | 2213914.67 |

| 227 | 425122.65 | 2213411.74 |
|-------------|---------------|------------|
| 228 | 425124.31 | 2213413.26 |
| 229 | 425125.24 | 2213412.23 |
| 230 | 425152.48 | 2213440.38 |
| 231 | 425153.2 | 2213442.63 |
| 232 | 425163.36 | 2213451.23 |
| 233 | 425172.99 | 2213456.2 |
| 234 | 425182.22 | 2213465.25 |
| 235 | 425188 | 2213472.63 |
| 236 | 425202.24 | 2213489.19 |
| 237 | 425210.77 | 2213502.67 |
| Номер точки | Координаты, м | |
| | X | Y |
| 277 | 425285.32 | 2213833.59 |
| 278 | 425282.82 | 2213816.28 |
| 279 | 425277.15 | 2213797.96 |
| 280 | 425267.12 | 2213769.13 |
| 281 | 425260.93 | 2213757.27 |
| 282 | 425255.53 | 2213742.78 |
| 283 | 425244.13 | 2213725.71 |
| 284 | 425232.63 | 2213686.39 |
| 285 | 425230.11 | 2213676.33 |
| 286 | 425224.78 | 2213672.37 |
| 287 | 425223.26 | 2213664.16 |
| 288 | 425226.3 | 2213662.66 |
| 289 | 425224.13 | 2213657.38 |
| 290 | 425224.63 | 2213656.44 |
| 291 | 425220.19 | 2213636.54 |
| 292 | 425216.43 | 2213618.8 |
| 293 | 425209.67 | 2213604.83 |
| 294 | 425207.05 | 2213592.12 |
| 295 | 425208.18 | 2213576.58 |
| 296 | 425203.7 | 2213553.39 |
| 297 | 425200.5 | 2213550.4 |
| 298 | 425194.74 | 2213533.43 |
| 299 | 425190.94 | 2213520.08 |
| 300 | 425186.63 | 2213509.79 |
| 301 | 425172.99 | 2213492.33 |
| 302 | 425163.43 | 2213494.01 |
| 303 | 425148.88 | 2213480.88 |
| 304 | 425144.01 | 2213466.23 |
| 305 | 425119.45 | 2213442.72 |
| 306 | 425102.85 | 2213427.11 |
| 307 | 425098.62 | 2213421.39 |
| 308 | 425098.22 | 2213417.56 |
| 309 | 425085.54 | 2213407.03 |

| 266 | 425285.44 | 2213909.92 |
|-------------|---------------|------------|
| 267 | 425293.39 | 2213908.7 |
| 268 | 425292.38 | 2213900.62 |
| 269 | 425295.43 | 2213900.04 |
| 270 | 425297.68 | 2213899.92 |
| 271 | 425297.55 | 2213897.66 |
| 272 | 425292.37 | 2213868.77 |
| 273 | 425290.02 | 2213864.9 |
| 274 | 425277.08 | 2213857.69 |
| 275 | 425281.55 | 2213850.06 |
| 276 | 425286.84 | 2213839.33 |
| Номер точки | Координаты, м | |
| | X | Y |
| 316 | 425015.9 | 2213323.53 |
| 317 | 424995.31 | 2213293.71 |
| 318 | 424986.94 | 2213294.96 |
| 319 | 424981.13 | 2213273.95 |
| 320 | 424988.93 | 2213269.78 |
| 321 | 424991.33 | 2213256.94 |
| 322 | 424986.96 | 2213230.44 |
| 323 | 424985.8 | 2213217.92 |
| 324 | 424982.16 | 2213209.88 |
| 325 | 424976.81 | 2213192.58 |
| 326 | 424978.98 | 2213191.55 |
| 327 | 424980.64 | 2213173.77 |
| 328 | 424987.61 | 2213143.23 |
| 329 | 424991.72 | 2213116.39 |
| 330 | 424993.67 | 2213092.12 |
| 331 | 424998.12 | 2213066.52 |
| 332 | 425004.95 | 2213037.77 |
| 333 | 425017.12 | 2212989 |
| 334 | 425031.43 | 2212939.32 |
| 335 | 425038.82 | 2212913.23 |
| 336 | 425049.03 | 2212857.02 |
| 337 | 425050.94 | 2212803.56 |
| 338 | 425050.09 | 2212789.69 |
| 339 | 425044.07 | 2212783.71 |
| 340 | 425043.91 | 2212766.19 |
| 341 | 425048.28 | 2212761.62 |
| 342 | 425047.85 | 2212750.78 |
| 343 | 425044.84 | 2212727.88 |
| 344 | 425039.36 | 2212688.33 |
| 345 | 425033.47 | 2212648.68 |
| 346 | 425030.82 | 2212628.73 |
| 347 | 425026.1 | 2212588.77 |
| 348 | 425011.93 | 2212473.05 |

| 310 | 425086.78 | 2213402.42 |
|-------------|---------------|------------|
| 311 | 425080.67 | 2213395.36 |
| 312 | 425064.53 | 2213377.63 |
| 313 | 425047.78 | 2213360.26 |
| 314 | 425036.74 | 2213348.24 |
| 315 | 425022.45 | 2213331.38 |
| Номер точки | Координаты, м | |
| | X | Y |
| 355 | 425002.62 | 2212369.82 |
| 356 | 424997.77 | 2212330.11 |
| 357 | 424996.97 | 2212317.12 |
| 358 | 424992.02 | 2212270.38 |
| 359 | 424990.77 | 2212253.91 |
| 360 | 424986.44 | 2212214.19 |
| 361 | 424984.44 | 2212194.57 |
| 362 | 424980.76 | 2212166.17 |
| 363 | 424975.33 | 2212111.49 |
| 364 | 424974.79 | 2212084.15 |
| 365 | 424973.17 | 2212071.27 |
| 366 | 424970.23 | 2212058.17 |
| 367 | 424969.33 | 2212031.64 |
| 368 | 424963.75 | 2211977.06 |
| 369 | 424955.66 | 2211895.63 |
| 370 | 424950 | 2211843.1 |
| 371 | 424944.69 | 2211789.92 |
| 372 | 424935.36 | 2211696.84 |
| 373 | 424929.38 | 2211666.03 |
| 374 | 424923.66 | 2211659.68 |
| 375 | 424920.02 | 2211657.69 |
| 376 | 424918 | 2211640.89 |
| 377 | 424926.81 | 2211632.76 |
| 378 | 424921.69 | 2211574.3 |
| 379 | 424914.96 | 2211529.06 |
| 380 | 424906.12 | 2211474.86 |
| 381 | 424898.74 | 2211422.43 |
| 382 | 424895.74 | 2211395.56 |
| 383 | 424890.75 | 2211368.82 |
| 384 | 424883.57 | 2211316.5 |
| 385 | 424877.63 | 2211278.45 |
| 386 | 424873.62 | 2211259.48 |
| 387 | 424869.08 | 2211241.9 |
| 388 | 424859.29 | 2211214.29 |
| 389 | 424851.64 | 2211196.6 |
| 390 | 424842.22 | 2211178.18 |
| 391 | 424830.5 | 2211157.06 |
| 392 | 424798.8 | 2211107.08 |
| 393 | 424784.97 | 2211085.85 |
| 349 | 425010.56 | 2212465.17 |
| 350 | 425004.72 | 2212460.73 |
| 351 | 425000.1 | 2212461.28 |
| 352 | 424997.52 | 2212439.75 |
| 353 | 425004.89 | 2212438.37 |
| 354 | 425009.3 | 2212432.94 |
| Номер точки | Координаты, м | |
| | X | Y |
| 394 | 424756.96 | 2211042.19 |
| 395 | 424745.11 | 2211022.68 |
| 396 | 424692.02 | 2210943.02 |
| 397 | 424678.53 | 2210926.94 |
| 398 | 424644.44 | 2210873.58 |
| 399 | 424630.98 | 2210855.32 |
| 400 | 424608.99 | 2210820.85 |
| 401 | 424587.99 | 2210786.77 |
| 402 | 424566.7 | 2210752.97 |
| 403 | 424549.74 | 2210727.62 |
| 404 | 424547.31 | 2210726.53 |
| 405 | 424540.82 | 2210714.23 |
| 406 | 424508.26 | 2210667.68 |
| 407 | 424495.85 | 2210650.8 |
| 408 | 424483.87 | 2210632.54 |
| 409 | 424458.94 | 2210600.31 |
| 410 | 424421.46 | 2210547.16 |
| 411 | 424409.05 | 2210529.43 |
| 412 | 424382.5 | 2210492.39 |
| 413 | 424345.82 | 2210444.99 |
| 414 | 424329.76 | 2210426.48 |
| 415 | 424302.62 | 2210392.26 |
| 416 | 424273.15 | 2210348.72 |
| 417 | 424249.91 | 2210315.58 |
| 418 | 424218.75 | 2210263.67 |
| 419 | 424203.05 | 2210236.93 |
| 420 | 424188.38 | 2210211.57 |
| 421 | 424130.67 | 2210106.26 |
| 422 | 424092.24 | 2210036.04 |
| 423 | 424080.86 | 2210014.08 |
| 424 | 424076.81 | 2210007.63 |
| 425 | 424070.26 | 2210008.29 |
| 426 | 424063.89 | 2209994.95 |
| 427 | 424062.3 | 2209984.61 |
| 428 | 424025.23 | 2209913.06 |
| 429 | 423987.44 | 2209842.55 |
| 430 | 423949.45 | 2209772.15 |
| 431 | 423939.8 | 2209754.63 |
| 432 | 423901.68 | 2209684.29 |

| Номер точки | Координаты, м | |
|-------------|---------------|------------|
| | X | Y |
| 433 | 423882.32 | 2209649.29 |
| 434 | 423863.92 | 2209613.77 |
| 435 | 423844.78 | 2209578.68 |
| 436 | 423825.94 | 2209543.41 |
| 437 | 423797.3 | 2209490.72 |
| 438 | 423788.12 | 2209472.96 |
| 439 | 423769.06 | 2209437.79 |
| 440 | 423740.42 | 2209385.04 |
| 441 | 423721.95 | 2209349.51 |
| 442 | 423702.81 | 2209314.35 |
| 443 | 423673.96 | 2209261.69 |
| 444 | 423655.18 | 2209226.36 |
| 445 | 423652.51 | 2209220.98 |
| 446 | 423641.83 | 2209209.66 |
| 447 | 423635.7 | 2209198.22 |
| 448 | 423631.89 | 2209183.24 |
| 449 | 423630.9 | 2209180.92 |
| 450 | 423619.38 | 2209158.74 |
| 451 | 423574.9 | 2209076.93 |
| 452 | 423547.22 | 2209027.42 |
| 453 | 423514.59 | 2208965.52 |
| 454 | 423503.07 | 2208945.09 |
| 455 | 423483.87 | 2208910.07 |
| 456 | 423464.03 | 2208875.41 |
| 457 | 423434.47 | 2208823.32 |
| 458 | 423414.89 | 2208788.51 |
| 459 | 423393.99 | 2208754.47 |
| 460 | 423363.38 | 2208702.98 |
| 461 | 423342.85 | 2208668.72 |
| 462 | 423322.65 | 2208634.2 |
| 463 | 423302.02 | 2208599.93 |
| 464 | 423291.35 | 2208583.01 |
| 465 | 423281.07 | 2208565.85 |
| 466 | 423249.68 | 2208514.72 |
| 467 | 423239.18 | 2208497.7 |
| 468 | 423217.79 | 2208463.89 |
| 469 | 423207.49 | 2208446.75 |
| 470 | 423187.13 | 2208412.31 |
| 471 | 423141.36 | 2208338.45 |
| 472 | 423104 | 2208275.61 |
| Номер точки | Координаты, м | |
| | X | Y |
| 513 | 422300.16 | 2206892.51 |
| 514 | 422282.13 | 2206835.15 |

| Номер точки | Координаты, м | |
|-------------|---------------|------------|
| | X | Y |
| 473 | 423093.58 | 2208258.52 |
| 474 | 423073.29 | 2208224.01 |
| 475 | 423052.32 | 2208189.95 |
| 476 | 423041.83 | 2208172.92 |
| 477 | 423033.09 | 2208158.94 |
| 478 | 422979.27 | 2208070.52 |
| 479 | 422969.38 | 2208053.12 |
| 480 | 422948.39 | 2208019.07 |
| 481 | 422937.92 | 2208001.56 |
| 482 | 422910.88 | 2207959.8 |
| 483 | 422865.54 | 2207882.23 |
| 484 | 422783.23 | 2207749.25 |
| 485 | 422748.84 | 2207695.84 |
| 486 | 422717.03 | 2207647.14 |
| 487 | 422688.89 | 2207602.24 |
| 488 | 422665.16 | 2207564.5 |
| 489 | 422641.77 | 2207526.01 |
| 490 | 422629.95 | 2207508.52 |
| 491 | 422619.74 | 2207492.34 |
| 492 | 422597.48 | 2207455.83 |
| 493 | 422587.17 | 2207438.32 |
| 494 | 422569.4 | 2207408.14 |
| 495 | 422541.73 | 2207361.31 |
| 496 | 422530.95 | 2207357.68 |
| 497 | 422520.35 | 2207341.31 |
| 498 | 422523.94 | 2207333.19 |
| 499 | 422477.94 | 2207254.06 |
| 500 | 422467.07 | 2207250.02 |
| 501 | 422454.02 | 2207233.55 |
| 502 | 422454.37 | 2207225.11 |
| 503 | 422442.49 | 2207203.32 |
| 504 | 422434.13 | 2207189.42 |
| 505 | 422396.05 | 2207127.77 |
| 506 | 422392.78 | 2207121.29 |
| 507 | 422364.87 | 2207066.06 |
| 508 | 422358.49 | 2207053.55 |
| 509 | 422354.76 | 2207044.35 |
| 510 | 422337.47 | 2207007.42 |
| 511 | 422316.37 | 2206950.57 |
| 512 | 422309.73 | 2206931.56 |
| Номер точки | Координаты, м | |
| | X | Y |
| 543 | 422098.03 | 2206223.18 |
| 544 | 422109.53 | 2206223.69 |

| | | | | | |
|-----|-----------|------------|-----|-----------|------------|
| 515 | 422270.17 | 2206796.86 | 545 | 422114.29 | 2206205.43 |
| 516 | 422252.8 | 2206739.43 | 546 | 422123.1 | 2206165.61 |
| 517 | 422246.95 | 2206720.44 | 547 | 422136.37 | 2206103.75 |
| 518 | 422234.04 | 2206682.89 | 548 | 422140.38 | 2206084.15 |
| 519 | 422200.04 | 2206589.67 | 549 | 422144.47 | 2206064.57 |
| 520 | 422193.4 | 2206571.28 | 550 | 422148.04 | 2206044.76 |
| 521 | 422184.08 | 2206543.39 | 551 | 422152.77 | 2206024 |
| 522 | 422173.55 | 2206522.26 | 552 | 422155.84 | 2206014.29 |
| 523 | 422167.07 | 2206510.23 | 553 | 422156.56 | 2206012.23 |
| 524 | 422159.35 | 2206500.52 | 554 | 422161.77 | 2206005.8 |
| 525 | 422150.37 | 2206487.44 | 555 | 422167.27 | 2205994.03 |
| 526 | 422145.33 | 2206482.55 | 556 | 422171.11 | 2205985.24 |
| 527 | 422117.13 | 2206462.34 | 557 | 422167.66 | 2205984.45 |
| 528 | 422097.82 | 2206450.6 | 558 | 422163.96 | 2205970.95 |
| 529 | 422091.26 | 2206447.19 | 559 | 422179.04 | 2205966.51 |
| 530 | 422094.15 | 2206441.37 | 560 | 422180.51 | 2205967.18 |
| 531 | 422080.74 | 2206420.13 | 561 | 422181.45 | 2205965.14 |
| 532 | 422079.81 | 2206401.01 | 562 | 422179.93 | 2205964.45 |
| 533 | 422081.25 | 2206391.81 | 563 | 422185.17 | 2205953.12 |
| 534 | 422082.3 | 2206382.27 | 564 | 422188.62 | 2205942.21 |
| 535 | 422085.32 | 2206369.9 | 565 | 422186.52 | 2205936.24 |
| 536 | 422089.73 | 2206340.21 | 566 | 422190.62 | 2205921.45 |
| 537 | 422091.39 | 2206328.04 | 567 | 422192.58 | 2205911.7 |
| 538 | 422095.51 | 2206305.83 | 568 | 422197.6 | 2205892.7 |
| 539 | 422100.4 | 2206280.67 | 569 | 422201.67 | 2205873.51 |
| 540 | 422104.33 | 2206260.66 | 570 | 422204.76 | 2205854.12 |
| 541 | 422104.96 | 2206249.55 | 571 | 422208 | 2205834.51 |
| 542 | 422092.63 | 2206244.47 | 572 | 422210.83 | 2205815.41 |

РАЗДЕЛ 2. ПОЛОЖЕНИЕ О РАЗМЕЩЕНИИ ЛИНЕЙНЫХ ОБЪЕКТОВ

Введение

Подготовка документации по планировке территории осуществляется в целях обеспечения устойчивого развития территорий, выделения элементов планировочной структуры, установления границ земельных участков, предназначенных для реконструкции линейных объектов.

Подготовка проекта межевания территории осуществляется в соответствии с системой координат, используемой для ведения государственного кадастра недвижимости на территории Брянской области.

Подготовка основной части проекта межевания территории осуществлена в составе основной части проекта планировки территории и приведена в приложении № 1 к разделу 2.

Проект планировки территории, содержащий проект межевания территории, на реконструкцию автомобильной дороги «Локоть-Кретоно» – Турищево на участке км 17+560 – км 26+560 в Брасовском районе Брянской области» разработан на основании следующих документов:

1. Схема территориального планирования Брянской области, утвержденная постановлением администрации Брянской области от 14.06. 2011 г. № 528 (в редакции постановления Правительства Брянской области от 26.09.2016 г. № 505-п, от 14.05.2018 г. № 236-п, от 15.04.2019 г. № 157-п);

2. Генеральный план МО «Глодновское сельское поселение» Брасовского района Брянской области, утвержденный решением Глодновского сельского Совета народных депутатов от 21.12.2012 г. № 2-44;

3. Генеральный план МО «Веребское сельское поселение» Брасовского района Брянской области, утвержденный решением Веребского сельского Совета народных депутатов от 25.12.2012 г. № 2-52;

4. Правила землепользования и застройки МО «Глодновское сельское поселение» Брасовского района Брянской области утвержденные решением Глодновского сельского Совета народных депутатов от 21.12.2012 г. № 2-45;

5. Правила землепользования и застройки МО «Веребское сельское поселение» Брасовского района Брянской области утвержденные решением Веребского сельского Совета народных депутатов от 25.12.2012 г. №2-53;

6. Региональные нормативы градостроительного проектирования Брянской области, утвержденные постановлением администрации Брянской области от 04.12.2012 г. № 1121;

7. Перечень автомобильных дорог планируемых для включения в государственную программу Российской Федерации «Комплексное развитие сельских территорий на 2020 год» от 17.06.2019 г.;

8. Приказ КУ «Управления автомобильных дорог Брянской области» от 17.04.2019 г. № 125 «О подготовке документации по планировке и межеванию территории для размещения линейных объектов регионального значения»;

9. Приказ КУ «Управления автомобильных дорог Брянской области» от 17.07.2019 № 282 «О внесении изменений в Приказ от 17.04.2019 г. № 125 «О подготовке документации по планировке и межеванию территории для размещения линейных объектов регионального значения»;

10. Задание на разработку документации по планировке территории;

11. Проектная документация на объект «Реконструкция автомобильной дороги «Локоть-Крето» – Турищево на участке км 17+560 – км 26+560 в Брасовском районе Брянской области».

Документация по планировке территории разработана в соответствии с требованиями нормативно-правовой базы:

- Градостроительный кодекс РФ от 29.12.2004 г. № 190-ФЗ;

- Земельный кодекс РФ от 25.10.2001 г. № 136-ФЗ;

- Постановление Правительства РФ от 12.05.2017 г. № 564 «Об утверждении Положения о составе и содержании проектов планировки территории, предусматривающих размещение одного или нескольких линейных объектов»;

- Приказ Минстроя России от 25.04.2017 г. № 742/пр «О порядке установления и отображения красных линий, обозначающих границы территорий, занятых линейными объектами и (или) предназначенных для размещения линейных объектов»;

- Приказ Федеральной службы государственной регистрации, кадастра и картографии от 01.08.2014 г. № П/369 «О реализации информационного взаимодействия при ведении государственного кадастра недвижимости в электронном виде».

Цель – обеспечение процесса реконструкции и ввода в эксплуатацию линейного объекта.

Основными задачами проекта являются:

-определение зоны планируемого размещения линейного объекта в соответствии с документами территориального планирования;

-определение границ формируемых земельных участков, планируемых для предоставления юридическому лицу для строительства объекта;

-определение границ земельных участков, предназначенных для размещения линейного объекта.

2.1. Наименование, основные характеристики и назначение планируемых для размещения линейных объектов

Основные технические параметры объекта

Наименование: «Реконструкция автомобильной дороги «Локоть-Крето» – Турищево на участке км 17+560 – км 26+560 в Брасовском районе Брянской области»

Назначение: Обеспечение транспортной доступности населения и предприятий сельскохозяйственного комплекса.

В административном отношении участок изысканий находится в РФ, Брянской области, Брасовском районе, автодорога «Локоть - Крето» на участке км 17+560 - км 26+560.

Проектом предусмотрена реконструкция существующей дороги. Категория дороги - IV, протяженностью 9000 м, ширина полосы отвода (средняя) - 25 м. Общая площадь участка изысканий составляет 26,6 га. В проектируемых объектах не предполагается постоянное пребывание людей.

На участке реконструкции методом ННБ пересекаются водные объекты - р. Летча, р. Локотка.

Технико-экономические характеристики планируемого к размещению объекта
Существующий участок автомобильной дороги обеспечивает доступ, подъезд

транспортных средств к н.п. Глоднево, Веребск. А так же являются подъездными путями к зданию зерносклада ООО «Сельхозник».

Начало участка проектирования - км 17+560 а/д «Локоть-Крето» - Турицево.

Конец участка проектирования - съезд к зернохранилищу в н.п. Веребск на км 26+560 а/д «Локоть-Крето» - Турицево.

После реконструкции автомобильная дорога будет относиться к дорогам общего пользования местного значения IV технической категории.

Основные характеристики проектируемого линейного объекта

| Наименование | Показатели |
|---|------------------------------------|
| Категория автомобильной дороги | IV |
| Число полос движения | 2 |
| Ширина проезжей части, м | 6,0 |
| Ширина земляного полотна, м | 10,0 |
| Протяженность участка, км | 9,0 |
| Ширина обочин, м | 2,0*2 |
| Ширина укрепленных полос на обочинах, м | 0,5*2 |
| Расчетная скорость, км/ч | 80 |
| Тип дорожной одежды | облегченный |
| Вид покрытия | асфальтобетон |
| Класс нагрузки для автомобильной дороги | АК 10 |
| Ограждение на автомобильной дороге | металлическое барьерное ограждение |
| Начало строительных работ | 2020 год |
| Пропускная способность, авт./ч | 600 |
| Грузонапряженность, тыс.т | - |
| 2019 г. | 455 |
| 2031 г. | 644 |
| 2037 г. | 856 |
| Общая интенсивность движения, авт/сут. | - |
| 2019 г. | 891 |
| 2031 г. | 1320 |
| 2037 г. | 1846 |

2.2. Перечень административно-территориальных единиц, на территориях которых устанавливаются зоны планируемого размещения линейных объектов

Объект планировочной структуры размещается:

-на территории Глодновского сельского поселения Брасовского муниципального района Брянской области;

-на территории Веребского сельского поселения Брасовского муниципального района Брянской области;

-в н.п. Глоднево Глодновского сельского поселения Брасовского

муниципального района Брянской области;

- в н.п. Вереск Вереского сельского поселения Брасовского муниципального района Брянской области.

Категории земель, на которых планируется размещение объекта планировочной структуры:

- земли промышленности, энергетики, транспорта, связи, радиовещания, телевидения, информатики, земли для обеспечения космической деятельности, земли обороны, безопасности и земли иного специального назначения;

- земли населенных пунктов;

- земли сельскохозяйственного назначения.

2.3. Перечень координат характерных точек границ зон планируемого размещения линейных объектов

Перечень координат зоны размещения объекта: «Реконструкция автомобильной дороги «Локоть-Кретоно» – Турищево на участке км 17+560 – км 26+560 в Брасовском районе Брянской области» (координаты красных линий)

| Номер точки | Координаты, м | | Номер точки | Координаты, м | |
|-------------|---------------|------------|-------------|---------------|------------|
| | X | Y | | X | Y |
| 1 | 422227.77 | 2205816.41 | 21 | 422164.24 | 2206068.27 |
| 2 | 422227.49 | 2205820.93 | 22 | 422160.73 | 2206087.96 |
| 3 | 422225.21 | 2205836.85 | 23 | 422155.28 | 2206120.74 |
| 4 | 422222.95 | 2205856.85 | 24 | 422157.7 | 2206123.15 |
| 5 | 422220.09 | 2205876.98 | 25 | 422154.6 | 2206140.57 |
| 6 | 422216 | 2205896.92 | 26 | 422152.26 | 2206140.86 |
| 7 | 422210.93 | 2205916.6 | 27 | 422148.34 | 2206167.03 |
| 8 | 422208.57 | 2205926.4 | 28 | 422139.68 | 2206206.1 |
| 9 | 422204.22 | 2205941.27 | 29 | 422134.72 | 2206235.7 |
| 10 | 422210.95 | 2205950.91 | 30 | 422144.7 | 2206240.09 |
| 11 | 422205.03 | 2205964.48 | 31 | 422142.15 | 2206256.89 |
| 12 | 422196.25 | 2205964.33 | 32 | 422132.08 | 2206259.37 |
| 13 | 422194.42 | 2205970.36 | 33 | 422126.3 | 2206287.26 |
| 14 | 422192.23 | 2205974.87 | 34 | 422118.7 | 2206328.52 |
| 15 | 422189.04 | 2205981.64 | 35 | 422112.9 | 2206382.01 |
| 16 | 422183.23 | 2205989.27 | 36 | 422116.01 | 2206404.37 |
| 17 | 422176.08 | 2206007.15 | 37 | 422121.55 | 2206423.65 |
| 18 | 422173.08 | 2206021.58 | 38 | 422126.55 | 2206432.42 |
| 19 | 422171.05 | 2206033.61 | 39 | 422135.1 | 2206444.09 |
| 20 | 422167.25 | 2206048.56 | 40 | 422167.25 | 2206468.33 |

| Номер точки | Координаты, м | | Номер точки | Координаты, м | |
|-------------|---------------|------------|-------------|---------------|------------|
| | X | Y | | X | Y |
| 41 | 422175.27 | 2206475.73 | 80 | 422783.7 | 2207697.72 |
| 42 | 422182.57 | 2206484.26 | 81 | 422825.34 | 2207761.92 |
| 43 | 422194.77 | 2206503.08 | 82 | 422851.47 | 2207807.65 |
| 44 | 422203.94 | 2206520.55 | 83 | 422877.74 | 2207851.36 |
| 45 | 422221.6 | 2206521.59 | 84 | 422898.59 | 2207885.53 |
| 46 | 422226.79 | 2206546.29 | 85 | 422910.63 | 2207905.65 |
| 47 | 422219.23 | 2206548.76 | 86 | 422935.38 | 2207942.79 |
| 48 | 422216.61 | 2206554.29 | 87 | 423058.97 | 2208141.92 |
| 49 | 422219.02 | 2206560.41 | 88 | 423101.48 | 2208209.6 |
| 50 | 422226.25 | 2206579.23 | 89 | 423152.99 | 2208299.84 |
| 51 | 422240.31 | 2206617.02 | 90 | 423236.85 | 2208432.44 |
| 52 | 422247.12 | 2206636 | 91 | 423403.01 | 2208706.85 |
| 53 | 422260.14 | 2206674.14 | 92 | 423485.51 | 2208844.9 |
| 54 | 422278.75 | 2206731.66 | 93 | 423537.15 | 2208940.31 |
| 55 | 422284.78 | 2206750.82 | 94 | 423560.56 | 2208987.36 |
| 56 | 422295.46 | 2206789.29 | 95 | 423587.05 | 2209034.75 |
| 57 | 422319.5 | 2206865.31 | 96 | 423611.96 | 2209080.1 |
| 58 | 422343.83 | 2206936.91 | 97 | 423640.99 | 2209131.59 |
| 59 | 422373.81 | 2207014.24 | 98 | 423645.85 | 2209137.32 |
| 60 | 422378.98 | 2207028.98 | 99 | 423652.09 | 2209148.7 |
| 61 | 422385.8 | 2207037.92 | 100 | 423653.11 | 2209154.65 |
| 62 | 422384.86 | 2207039.78 | 101 | 423662.32 | 2209174.14 |
| 63 | 422390.47 | 2207053.05 | 102 | 423711.46 | 2209267.21 |
| 64 | 422413.9 | 2207100.27 | 103 | 423716.28 | 2209270.1 |
| 65 | 422488.64 | 2207226.1 | 104 | 423729 | 2209293.07 |
| 66 | 422497.61 | 2207240.84 | 105 | 423726.94 | 2209296.88 |
| 67 | 422507.39 | 2207257.28 | 106 | 423739.41 | 2209325.44 |
| 68 | 422512.8 | 2207266.08 | 107 | 423768.58 | 2209378.78 |
| 69 | 422511.96 | 2207266.89 | 108 | 423807.29 | 2209448.97 |
| 70 | 422513.48 | 2207268.49 | 109 | 423830.06 | 2209495.44 |
| 71 | 422513.94 | 2207268.05 | 110 | 423844.98 | 2209517.6 |
| 72 | 422528.34 | 2207291.36 | 111 | 423879.91 | 2209587.95 |
| 73 | 422545.57 | 2207318.41 | 112 | 423921.6 | 2209658.02 |
| 74 | 422555.64 | 2207318.7 | 113 | 423999.24 | 2209798.91 |
| 75 | 422568.29 | 2207338.82 | 114 | 424023.99 | 2209845.36 |
| 76 | 422565.1 | 2207347.2 | 115 | 424074.63 | 2209942.13 |
| 77 | 422616.8 | 2207429.35 | 116 | 424079.6 | 2209951.91 |
| 78 | 422655.39 | 2207490.13 | 117 | 424109.02 | 2210008.12 |
| 79 | 422754.41 | 2207649.4 | 118 | 424119.1 | 2210025.54 |

| Номер точки | Координаты, м | |
|-------------|---------------|------------|
| | X | Y |
| 119 | 424130.75 | 2210049.1 |
| 120 | 424157.2 | 2210093.14 |
| 121 | 424197.56 | 2210165.12 |
| 122 | 424218.71 | 2210203.31 |
| 123 | 424223.85 | 2210204.52 |
| 124 | 424240.01 | 2210233.31 |
| 125 | 424240.44 | 2210243.32 |
| 126 | 424252.38 | 2210265.02 |
| 127 | 424276.67 | 2210305.37 |
| 128 | 424301.17 | 2210337.07 |
| 129 | 424326.28 | 2210374.19 |
| 130 | 424351.38 | 2210405.56 |
| 131 | 424370.04 | 2210426.73 |
| 132 | 424403.59 | 2210470.96 |
| 133 | 424432.17 | 2210510.92 |
| 134 | 424458.53 | 2210545.48 |
| 135 | 424484.48 | 2210580.51 |
| 136 | 424508.87 | 2210614.34 |
| 137 | 424532.89 | 2210649.35 |
| 138 | 424556.49 | 2210683.39 |
| 139 | 424567.56 | 2210700.1 |
| 140 | 424589.39 | 2210731.56 |
| 141 | 424623.55 | 2210784.43 |
| 142 | 424658.68 | 2210838.78 |
| 143 | 424682.91 | 2210873.3 |
| 144 | 424739.73 | 2210962.77 |
| 145 | 424810.55 | 2211068.83 |
| 146 | 424838.29 | 2211112.35 |
| 147 | 424866.59 | 2211157.79 |
| 148 | 424879.87 | 2211181.05 |
| 149 | 424887.65 | 2211196.3 |
| 150 | 424900.74 | 2211235.08 |
| 151 | 424908.97 | 2211285.11 |
| 152 | 424917.75 | 2211338.17 |
| 153 | 424921.72 | 2211367.63 |
| 154 | 424931.97 | 2211443.52 |
| 155 | 424948.71 | 2211546.32 |
| 156 | 424954.33 | 2211604.46 |
| 157 | 424957.14 | 2211629.69 |
| 158 | 424962.62 | 2211635.52 |

| Номер точки | Координаты, м | |
|-------------|---------------|------------|
| | X | Y |
| 159 | 424967.77 | 2211636.08 |
| 160 | 424969.36 | 2211655.66 |
| 161 | 424960.8 | 2211663.32 |
| 162 | 424963.76 | 2211694 |
| 163 | 424974.19 | 2211789.78 |
| 164 | 424980.01 | 2211849.5 |
| 165 | 424987.88 | 2211919.3 |
| 166 | 424992.71 | 2211973.32 |
| 167 | 424994 | 2211992.52 |
| 168 | 424998.02 | 2212028.55 |
| 169 | 425000.07 | 2212052.2 |
| 170 | 425004.44 | 2212095.38 |
| 171 | 425005.98 | 2212108.18 |
| 172 | 425014.13 | 2212188.87 |
| 173 | 425017.07 | 2212215.58 |
| 174 | 425021.05 | 2212271.05 |
| 175 | 425024.88 | 2212310.84 |
| 176 | 425026.29 | 2212327.27 |
| 177 | 425030.12 | 2212370.62 |
| 178 | 425037 | 2212440.43 |
| 179 | 425039.87 | 2212467.31 |
| 180 | 425041.5 | 2212488.24 |
| 181 | 425048.46 | 2212549.68 |
| 182 | 425057.18 | 2212627.96 |
| 183 | 425062.77 | 2212678.64 |
| 184 | 425072.17 | 2212733.14 |
| 185 | 425074.27 | 2212743.97 |
| 186 | 425075.61 | 2212753.28 |
| 187 | 425076.64 | 2212762.47 |
| 188 | 425080.27 | 2212807.55 |
| 189 | 425079.02 | 2212846.63 |
| 190 | 425078.93 | 2212856.8 |
| 191 | 425074.15 | 2212887.09 |
| 192 | 425071.1 | 2212896.13 |
| 193 | 425069.34 | 2212905.19 |
| 194 | 425071.34 | 2212910.03 |
| 195 | 425082.04 | 2212917.68 |
| 196 | 425076.7 | 2212934.25 |
| 197 | 425072.84 | 2212937.38 |
| 198 | 425062.04 | 2212941.15 |

| Номер точки | Координаты, м | |
|-------------|---------------|------------|
| | X | Y |
| 199 | 425060.9 | 2212947 |
| 200 | 425045.67 | 2212989.12 |
| 201 | 425037.11 | 2213024.11 |
| 202 | 425034.53 | 2213038.91 |
| 203 | 425030.69 | 2213053.02 |
| 204 | 425026.75 | 2213066.14 |
| 205 | 425023.78 | 2213082.04 |
| 206 | 425019.81 | 2213100.92 |
| 207 | 425017.2 | 2213119.74 |
| 208 | 425015.69 | 2213132.83 |
| 209 | 425018 | 2213166.5 |
| 210 | 425026.92 | 2213185.67 |
| 211 | 425017.98 | 2213190.63 |
| 212 | 425015.68 | 2213198.13 |
| 213 | 425030.29 | 2213262.59 |
| 214 | 425031.24 | 2213262.73 |
| 215 | 425037.77 | 2213278.54 |
| 216 | 425038.26 | 2213290.13 |
| 217 | 425044.11 | 2213303.51 |
| 218 | 425065.82 | 2213335.71 |
| 219 | 425077.61 | 2213351.24 |
| 220 | 425088.9 | 2213360.95 |
| 221 | 425104.64 | 2213380.41 |
| 222 | 425106.61 | 2213383.63 |
| 223 | 425112.78 | 2213391.68 |
| 224 | 425119.43 | 2213399.27 |
| 225 | 425118.48 | 2213404.77 |
| 226 | 425123.72 | 2213410.56 |
| 227 | 425122.65 | 2213411.74 |
| 228 | 425124.31 | 2213413.26 |
| 229 | 425125.24 | 2213412.23 |
| 230 | 425152.48 | 2213440.38 |
| 231 | 425153.2 | 2213442.63 |
| 232 | 425163.36 | 2213451.23 |
| 233 | 425172.99 | 2213456.2 |
| 234 | 425182.22 | 2213465.25 |
| 235 | 425188 | 2213472.63 |
| 236 | 425202.24 | 2213489.19 |
| 237 | 425210.77 | 2213502.67 |

| Номер точки | Координаты, м | |
|-------------|---------------|------------|
| | X | Y |
| 238 | 425216.29 | 2213512.29 |
| 239 | 425223.72 | 2213528.26 |
| 240 | 425232.21 | 2213542.68 |
| 241 | 425235.56 | 2213555.8 |
| 242 | 425233 | 2213562.49 |
| 243 | 425232.75 | 2213572.74 |
| 244 | 425240.29 | 2213601.83 |
| 245 | 425249.95 | 2213630.31 |
| 246 | 425257.5 | 2213657.37 |
| 247 | 425264.78 | 2213690.18 |
| 248 | 425276.07 | 2213714.88 |
| 249 | 425288.19 | 2213752.61 |
| 250 | 425303.97 | 2213760.48 |
| 251 | 425299.01 | 2213780.17 |
| 252 | 425303.56 | 2213801.87 |
| 253 | 425310.23 | 2213826.99 |
| 254 | 425312.16 | 2213836.66 |
| 255 | 425318.06 | 2213837.75 |
| 256 | 425321.23 | 2213852.92 |
| 257 | 425312.35 | 2213859.99 |
| 258 | 425314.89 | 2213873.83 |
| 259 | 425318.13 | 2213898.98 |
| 260 | 425321.73 | 2213914.29 |
| 261 | 425322.9 | 2213922.66 |
| 262 | 425302.12 | 2213925.89 |
| 263 | 425290.47 | 2213924.53 |
| 264 | 425289.57 | 2213919.89 |
| 265 | 425287.41 | 2213914.67 |
| 266 | 425285.44 | 2213909.92 |
| 267 | 425293.39 | 2213908.7 |
| 268 | 425292.38 | 2213900.62 |
| 269 | 425295.43 | 2213900.04 |
| 270 | 425297.68 | 2213899.92 |
| 271 | 425297.55 | 2213897.66 |
| 272 | 425292.37 | 2213868.77 |
| 273 | 425290.02 | 2213864.9 |
| 274 | 425277.08 | 2213857.69 |
| 275 | 425281.55 | 2213850.06 |
| 276 | 425286.84 | 2213839.33 |

| Номер точки | Координаты, м | |
|-------------|---------------|------------|
| | X | Y |
| 277 | 425285.32 | 2213833.59 |
| 278 | 425282.82 | 2213816.28 |
| 279 | 425277.15 | 2213797.96 |
| 280 | 425267.12 | 2213769.13 |
| 281 | 425260.93 | 2213757.27 |
| 282 | 425255.53 | 2213742.78 |
| 283 | 425244.13 | 2213725.71 |
| 284 | 425232.63 | 2213686.39 |
| 285 | 425230.11 | 2213676.33 |
| 286 | 425224.78 | 2213672.37 |
| 287 | 425223.26 | 2213664.16 |
| 288 | 425226.3 | 2213662.66 |
| 289 | 425224.13 | 2213657.38 |
| 290 | 425224.63 | 2213656.44 |
| 291 | 425220.19 | 2213636.54 |
| 292 | 425216.43 | 2213618.8 |
| 293 | 425209.67 | 2213604.83 |
| 294 | 425207.05 | 2213592.12 |
| 295 | 425208.18 | 2213576.58 |
| 296 | 425203.7 | 2213553.39 |
| 297 | 425200.5 | 2213550.4 |
| 298 | 425194.74 | 2213533.43 |
| 299 | 425190.94 | 2213520.08 |
| 300 | 425186.63 | 2213509.79 |
| 301 | 425172.99 | 2213492.33 |
| 302 | 425163.43 | 2213494.01 |
| 303 | 425148.88 | 2213480.88 |
| 304 | 425144.01 | 2213466.23 |
| 305 | 425119.45 | 2213442.72 |
| 306 | 425102.85 | 2213427.11 |
| 307 | 425098.62 | 2213421.39 |
| 308 | 425098.22 | 2213417.56 |
| 309 | 425085.54 | 2213407.03 |
| 310 | 425086.78 | 2213402.42 |
| 311 | 425080.67 | 2213395.36 |
| 312 | 425064.53 | 2213377.63 |
| 313 | 425047.78 | 2213360.26 |
| 314 | 425036.74 | 2213348.24 |
| 315 | 425022.45 | 2213331.38 |

| Номер точки | Координаты, м | |
|-------------|---------------|------------|
| | X | Y |
| 316 | 425015.9 | 2213323.53 |
| 317 | 424995.31 | 2213293.71 |
| 318 | 424986.94 | 2213294.96 |
| 319 | 424981.13 | 2213273.95 |
| 320 | 424988.93 | 2213269.78 |
| 321 | 424991.33 | 2213256.94 |
| 322 | 424986.96 | 2213230.44 |
| 323 | 424985.8 | 2213217.92 |
| 324 | 424982.16 | 2213209.88 |
| 325 | 424976.81 | 2213192.58 |
| 326 | 424978.98 | 2213191.55 |
| 327 | 424980.64 | 2213173.77 |
| 328 | 424987.61 | 2213143.23 |
| 329 | 424991.72 | 2213116.39 |
| 330 | 424993.67 | 2213092.12 |
| 331 | 424998.12 | 2213066.52 |
| 332 | 425004.95 | 2213037.77 |
| 333 | 425017.12 | 2212989 |
| 334 | 425031.43 | 2212939.32 |
| 335 | 425038.82 | 2212913.23 |
| 336 | 425049.03 | 2212857.02 |
| 337 | 425050.94 | 2212803.56 |
| 338 | 425050.09 | 2212789.69 |
| 339 | 425044.07 | 2212783.71 |
| 340 | 425043.91 | 2212766.19 |
| 341 | 425048.28 | 2212761.62 |
| 342 | 425047.85 | 2212750.78 |
| 343 | 425044.84 | 2212727.88 |
| 344 | 425039.36 | 2212688.33 |
| 345 | 425033.47 | 2212648.68 |
| 346 | 425030.82 | 2212628.73 |
| 347 | 425026.1 | 2212588.77 |
| 348 | 425011.93 | 2212473.05 |
| 349 | 425010.56 | 2212465.17 |
| 350 | 425004.72 | 2212460.73 |
| 351 | 425000.1 | 2212461.28 |
| 352 | 424997.52 | 2212439.75 |
| 353 | 425004.89 | 2212438.37 |
| 354 | 425009.3 | 2212432.94 |

| Номер точки | Координаты, м | |
|-------------|---------------|------------|
| | X | Y |
| 355 | 425002.62 | 2212369.82 |
| 356 | 424997.77 | 2212330.11 |
| 357 | 424996.97 | 2212317.12 |
| 358 | 424992.02 | 2212270.38 |
| 359 | 424990.77 | 2212253.91 |
| 360 | 424986.44 | 2212214.19 |
| 361 | 424984.44 | 2212194.57 |
| 362 | 424980.76 | 2212166.17 |
| 363 | 424975.33 | 2212111.49 |
| 364 | 424974.79 | 2212084.15 |
| 365 | 424973.17 | 2212071.27 |
| 366 | 424970.23 | 2212058.17 |
| 367 | 424969.33 | 2212031.64 |
| 368 | 424963.75 | 2211977.06 |
| 369 | 424955.66 | 2211895.63 |
| 370 | 424950 | 2211843.1 |
| 371 | 424944.69 | 2211789.92 |
| 372 | 424935.36 | 2211696.84 |
| 373 | 424929.38 | 2211666.03 |
| 374 | 424923.66 | 2211659.68 |
| 375 | 424920.02 | 2211657.69 |
| 376 | 424918 | 2211640.89 |
| 377 | 424926.81 | 2211632.76 |
| 378 | 424921.69 | 2211574.3 |
| 379 | 424914.96 | 2211529.06 |
| 380 | 424906.12 | 2211474.86 |
| 381 | 424898.74 | 2211422.43 |
| 382 | 424895.74 | 2211395.56 |
| 383 | 424890.75 | 2211368.82 |
| 384 | 424883.57 | 2211316.5 |
| 385 | 424877.63 | 2211278.45 |
| 386 | 424873.62 | 2211259.48 |
| 387 | 424869.08 | 2211241.9 |
| 388 | 424859.29 | 2211214.29 |
| 389 | 424851.64 | 2211196.6 |
| 390 | 424842.22 | 2211178.18 |
| 391 | 424830.5 | 2211157.06 |
| 392 | 424798.8 | 2211107.08 |
| 393 | 424784.97 | 2211085.85 |

| Номер точки | Координаты, м | |
|-------------|---------------|------------|
| | X | Y |
| 394 | 424756.96 | 2211042.19 |
| 395 | 424745.11 | 2211022.68 |
| 396 | 424692.02 | 2210943.02 |
| 397 | 424678.53 | 2210926.94 |
| 398 | 424644.44 | 2210873.58 |
| 399 | 424630.98 | 2210855.32 |
| 400 | 424608.99 | 2210820.85 |
| 401 | 424587.99 | 2210786.77 |
| 402 | 424566.7 | 2210752.97 |
| 403 | 424549.74 | 2210727.62 |
| 404 | 424547.31 | 2210726.53 |
| 405 | 424540.82 | 2210714.23 |
| 406 | 424508.26 | 2210667.68 |
| 407 | 424495.85 | 2210650.8 |
| 408 | 424483.87 | 2210632.54 |
| 409 | 424458.94 | 2210600.31 |
| 410 | 424421.46 | 2210547.16 |
| 411 | 424409.05 | 2210529.43 |
| 412 | 424382.5 | 2210492.39 |
| 413 | 424345.82 | 2210444.99 |
| 414 | 424329.76 | 2210426.48 |
| 415 | 424302.62 | 2210392.26 |
| 416 | 424273.15 | 2210348.72 |
| 417 | 424249.91 | 2210315.58 |
| 418 | 424218.75 | 2210263.67 |
| 419 | 424203.05 | 2210236.93 |
| 420 | 424188.38 | 2210211.57 |
| 421 | 424130.67 | 2210106.26 |
| 422 | 424092.24 | 2210036.04 |
| 423 | 424080.86 | 2210014.08 |
| 424 | 424076.81 | 2210007.63 |
| 425 | 424070.26 | 2210008.29 |
| 426 | 424063.89 | 2209994.95 |
| 427 | 424062.3 | 2209984.61 |
| 428 | 424025.23 | 2209913.06 |
| 429 | 423987.44 | 2209842.55 |
| 430 | 423949.45 | 2209772.15 |
| 431 | 423939.8 | 2209754.63 |
| 432 | 423901.68 | 2209684.29 |

| Номер точки | Координаты, м | |
|-------------|---------------|------------|
| | X | Y |
| 433 | 423882.32 | 2209649.29 |
| 434 | 423863.92 | 2209613.77 |
| 435 | 423844.78 | 2209578.68 |
| 436 | 423825.94 | 2209543.41 |
| 437 | 423797.3 | 2209490.72 |
| 438 | 423788.12 | 2209472.96 |
| 439 | 423769.06 | 2209437.79 |
| 440 | 423740.42 | 2209385.04 |
| 441 | 423721.95 | 2209349.51 |
| 442 | 423702.81 | 2209314.35 |
| 443 | 423673.96 | 2209261.69 |
| 444 | 423655.18 | 2209226.36 |
| 445 | 423652.51 | 2209220.98 |
| 446 | 423641.83 | 2209209.66 |
| 447 | 423635.7 | 2209198.22 |
| 448 | 423631.89 | 2209183.24 |
| 449 | 423630.9 | 2209180.92 |
| 450 | 423619.38 | 2209158.74 |
| 451 | 423574.9 | 2209076.93 |
| 452 | 423547.22 | 2209027.42 |
| 453 | 423514.59 | 2208965.52 |
| 454 | 423503.07 | 2208945.09 |
| 455 | 423483.87 | 2208910.07 |
| 456 | 423464.03 | 2208875.41 |
| 457 | 423434.47 | 2208823.32 |
| 458 | 423414.89 | 2208788.51 |
| 459 | 423393.99 | 2208754.47 |
| 460 | 423363.38 | 2208702.98 |
| 461 | 423342.85 | 2208668.72 |
| 462 | 423322.65 | 2208634.2 |
| 463 | 423302.02 | 2208599.93 |
| 464 | 423291.35 | 2208583.01 |
| 465 | 423281.07 | 2208565.85 |
| 466 | 423249.68 | 2208514.72 |
| 467 | 423239.18 | 2208497.7 |
| 468 | 423217.79 | 2208463.89 |
| 469 | 423207.49 | 2208446.75 |
| 470 | 423187.13 | 2208412.31 |
| 471 | 423141.36 | 2208338.45 |
| 472 | 423104 | 2208275.61 |

| Номер точки | Координаты, м | |
|-------------|---------------|------------|
| | X | Y |
| 473 | 423093.58 | 2208258.52 |
| 474 | 423073.29 | 2208224.01 |
| 475 | 423052.32 | 2208189.95 |
| 476 | 423041.83 | 2208172.92 |
| 477 | 423033.09 | 2208158.94 |
| 478 | 422979.27 | 2208070.52 |
| 479 | 422969.38 | 2208053.12 |
| 480 | 422948.39 | 2208019.07 |
| 481 | 422937.92 | 2208001.56 |
| 482 | 422910.88 | 2207959.8 |
| 483 | 422865.54 | 2207882.23 |
| 484 | 422783.23 | 2207749.25 |
| 485 | 422748.84 | 2207695.84 |
| 486 | 422717.03 | 2207647.14 |
| 487 | 422688.89 | 2207602.24 |
| 488 | 422665.16 | 2207564.5 |
| 489 | 422641.77 | 2207526.01 |
| 490 | 422629.95 | 2207508.52 |
| 491 | 422619.74 | 2207492.34 |
| 492 | 422597.48 | 2207455.83 |
| 493 | 422587.17 | 2207438.32 |
| 494 | 422569.4 | 2207408.14 |
| 495 | 422541.73 | 2207361.31 |
| 496 | 422530.95 | 2207357.68 |
| 497 | 422520.35 | 2207341.31 |
| 498 | 422523.94 | 2207333.19 |
| 499 | 422477.94 | 2207254.06 |
| 500 | 422467.07 | 2207250.02 |
| 501 | 422454.02 | 2207233.55 |
| 502 | 422454.37 | 2207225.11 |
| 503 | 422442.49 | 2207203.32 |
| 504 | 422434.13 | 2207189.42 |
| 505 | 422396.05 | 2207127.77 |
| 506 | 422392.78 | 2207121.29 |
| 507 | 422364.87 | 2207066.06 |
| 508 | 422358.49 | 2207053.55 |
| 509 | 422354.76 | 2207044.35 |
| 510 | 422337.47 | 2207007.42 |
| 511 | 422316.37 | 2206950.57 |
| 512 | 422309.73 | 2206931.56 |

| Номер точки | Координаты, м | | Номер точки | Координаты, м | |
|-------------|---------------|------------|-------------|---------------|------------|
| | X | Y | | X | Y |
| 513 | 422300.16 | 2206892.51 | 543 | 422098.03 | 2206223.18 |
| 514 | 422282.13 | 2206835.15 | 544 | 422109.53 | 2206223.69 |
| 515 | 422270.17 | 2206796.86 | 545 | 422114.29 | 2206205.43 |
| 516 | 422252.8 | 2206739.43 | 546 | 422123.1 | 2206165.61 |
| 517 | 422246.95 | 2206720.44 | 547 | 422136.37 | 2206103.75 |
| 518 | 422234.04 | 2206682.89 | 548 | 422140.38 | 2206084.15 |
| 519 | 422200.04 | 2206589.67 | 549 | 422144.47 | 2206064.57 |
| 520 | 422193.4 | 2206571.28 | 550 | 422148.04 | 2206044.76 |
| 521 | 422184.08 | 2206543.39 | 551 | 422152.77 | 2206024 |
| 522 | 422173.55 | 2206522.26 | 552 | 422155.84 | 2206014.29 |
| 523 | 422167.07 | 2206510.23 | 553 | 422156.56 | 2206012.23 |
| 524 | 422159.35 | 2206500.52 | 554 | 422161.77 | 2206005.8 |
| 525 | 422150.37 | 2206487.44 | 555 | 422167.27 | 2205994.03 |
| 526 | 422145.33 | 2206482.55 | 556 | 422171.11 | 2205985.24 |
| 527 | 422117.13 | 2206462.34 | 557 | 422167.66 | 2205984.45 |
| 528 | 422097.82 | 2206450.6 | 558 | 422163.96 | 2205970.95 |
| 529 | 422091.26 | 2206447.19 | 559 | 422179.04 | 2205966.51 |
| 530 | 422094.15 | 2206441.37 | 560 | 422180.51 | 2205967.18 |
| 531 | 422080.74 | 2206420.13 | 561 | 422181.45 | 2205965.14 |
| 532 | 422079.81 | 2206401.01 | 562 | 422179.93 | 2205964.45 |
| 533 | 422081.25 | 2206391.81 | 563 | 422185.17 | 2205953.12 |
| 534 | 422082.3 | 2206382.27 | 564 | 422188.62 | 2205942.21 |
| 535 | 422085.32 | 2206369.9 | 565 | 422186.52 | 2205936.24 |
| 536 | 422089.73 | 2206340.21 | 566 | 422190.62 | 2205921.45 |
| 537 | 422091.39 | 2206328.04 | 567 | 422192.58 | 2205911.7 |
| 538 | 422095.51 | 2206305.83 | 568 | 422197.6 | 2205892.7 |
| 539 | 422100.4 | 2206280.67 | 569 | 422201.67 | 2205873.51 |
| 540 | 422104.33 | 2206260.66 | 570 | 422204.76 | 2205854.12 |
| 541 | 422104.96 | 2206249.55 | 571 | 422208 | 2205834.51 |
| 542 | 422092.63 | 2206244.47 | 572 | 422210.83 | 2205815.41 |

2.4. Предельные параметры разрешенного строительства, реконструкции объектов капитального строительства, входящих в состав линейных объектов в границах зон их планируемого размещения

В составе объекта планировочной структуры в границах зон его планируемого размещения предусмотрено обеспечение условий сохранения и развития системы улиц и дорог и размещение сетей инженерно-технического обеспечения.

Согласно положениям Градостроительного кодекса РФ, действия градостроительного регламента не распространяется на земельные участки в границах территории общего пользования и предназначенные для размещения линейных объектов и (или) занятые линейными объектами.

2.5. Мероприятия по защите сохраняемых объектов капитального строительства

В границах проектируемой территории объектов капитального строительства, планируемых к строительству в соответствии с ранее утвержденной документацией по планированию территории, не обнаружено.

Трассу линейного объекта пересекают и параллельно следуют вдоль дороги воздушные и подземные коммуникации:

- линии электропередач;
- газопровод;
- водопровод.

Малые искусственные сооружения на проектируемом участке представлены круглыми железобетонными трубами и находятся в удовлетворительном состоянии. По морфометрическому обследованию с пропуском воды справляются.

На реконструируемом участке предусмотрено строительство одной металлической гофрированной трубы диаметром 1 м.

В местах пересечения подземных коммуникаций при необходимости производится шурфление, с обязательным разрешением и присутствием представителей эксплуатирующих организаций.

Производство земляных, строительного-монтажных, пусконаладочных работах без вызова представителей обслуживающих организаций и получения письменного разрешения на производство работ, не допускается.

2.6. Мероприятия по сохранению объектов культурного наследия

На территории объекта планировочной структуры отсутствуют объекты культурного наследия. Проводить мероприятия для сохранения объектов культурного наследия не требуется.

2.7. Мероприятия по охране окружающей среды

Все строительные работы должны выполняться в строгом соответствии с проектом и требованиями соответствующих стандартов, действующих нормативных документов.

Организационно - технологические решения, принятые в проекте, разработаны с учётом требований по охране окружающей природной среды.

Временные здания и сооружения в пределах строительной площадки размещаются на специально выделенных для этого местах; бытовые временные помещения контейнерного типа не оказывают воздействия на окружающую среду, при соблюдении правил их эксплуатации. Предусмотрено применение биотуалетов, а также контейнеров для сбора бытового мусора.

В процессе реконструкции, проектом рекомендуется выполнение следующих мероприятий, обеспечивающих уменьшение загрязнения атмосферы, воды, почвы, снижение уровня шума:

- снятие и вывоз плодородного слоя для последующей рекультивации;
- применение машин и механизмов с электроприводом;
- применение для нужд строительства электроэнергии взамен жидкого или твердого топлива;

- устранение открытого хранения, погрузки, разгрузки и перевозки сыпучих, пылящих материалов, применение пневмоперегрузателей;
- запрещение мойки оборудования, машин и других погрузо-разгрузочных средств, применение асфальтобетонных и битумоварочных установок в пределах стройплощадки;
- отвод бытовых стоков производится в металлический контейнер, который очищается специальной машиной по мере накопления стоков, но не реже одного раза в неделю;

подвозка материалов и конструкций по мере необходимости, исключая загромождение и захламление территории строительства.

На всех видах работ допускается использование технически исправных машин, механизмов и оборудования. Проведение техобслуживания и ремонта производится вне пределов стройплощадки. Выполнение работ предусматривается последовательным методом, исключающим одновременное использование предусмотренных машин и механизмов.

Подрядчики, осуществляющие реконструкцию автодороги, имеют свои индивидуальные автотранспортные базы, на которых производится ремонт и обслуживание дорожно-строительной техники. Поэтому на объекте реконструкции не складываются изношенные шины, лом цветного и черного металла, отработанные масла, ветошь и т.п. Сбор, хранение и отправка на утилизацию этих отходов производится в установленном порядке в соответствии с договором, заключенным подрядчиком строительных работ со специализированными организациями, имеющими лицензию на данный вид деятельности.

На заключительном этапе предусматривается полная ликвидация строительных площадок, удаление вспомогательных сооружений и устройств, строительного мусора и бытовых отходов.

Таким образом, при оценке воздействия реконструкции на окружающую среду, основными положениями можно считать следующие:

- при реконструкции участка автодороги вспомогательные сооружения и технологические процессы не оказывают отрицательного воздействия на окружающую среду и не требуют специальных защитных мероприятий;

При выполнении предусмотренных мероприятий реконструкция участка автодороги не изменит состояния окружающей среды, ввиду относительной незначительности воздействий их по времени и объёму.

2.8. Меры по защите территории от воздействия чрезвычайных ситуаций природного и техногенного характера и мероприятия по гражданской обороне

Чрезвычайная ситуация (ЧС) – обстановка на определенной территории, сложившаяся в результате аварии, опасного природного явления, катастрофы. Стихийного или иного бедствия, которые могут повлечь или повлекли за собой человеческие жертвы, ущерб здоровью людей или окружающей природной среде, значительные материальные потери и нарушение условий жизнедеятельности людей.

Предупреждение чрезвычайных ситуаций – комплекс мероприятий, проводимых заблаговременно и направленных на максимально возможное уменьшение риска возникновения чрезвычайных ситуаций, а также на сохранение здоровья людей, снижение размеров ущерба окружающей среде и материальных потерь в случае их возникновения (Закон РФ «О защите населения и территорий от чрезвычайных

ситуаций природного и техногенного характера»).

В соответствии с Федеральным Законом Российской Федерации «Технический регламент о требованиях пожарной безопасности» от 22.07.2008 г. №123-ФЗ и сформировавшейся нормативно-правовой базой в этой области, в частности, ГОСТ 12.1.004-91 ССБТ «Пожарная безопасность. Общие требования», пожарная безопасность объекта обеспечивается системами предотвращения пожара и противопожарной защиты, в том числе организационно-техническими мероприятиями. Указанные системы направлены на предотвращение воздействия на людей опасных факторов пожара, в том числе вторичных проявлений, на требуемом уровне. Размещение автозаправочной станции (АЗС) проектом не предусмотрено.

Согласно СП 34.1333.3.2012 для автомобильных дорог наружное противопожарное водоснабжение не требуется.

Проектируемый участок автомобильной дороги по категории ГО относится к не категорированному объекту. Согласно постановлению Правительства Российской Федерации от 3 октября 1998 г. № 1149 «О порядке отнесения территорий к группам по гражданской обороне» проектируемый объект располагается на территории, отнесенной к загородной зоне.

Автомобильная дорога располагается на территории, не отнесенной к группам по гражданской обороне.

2.9. Предложения по установлению публичных сервитутов

Проектом не предусмотрено установление сервитута для реконструкции автомобильной дороги «Локоть-Кретоно» – Турищево на участке км 17+560 – км 26+560 в Брасовском районе Брянской области».

Вся территория, входящая в границы объекта планировочной структуры, относится к территориям общего пользования.

Территории общего пользования – это территории, отграничиваемые красными линиями от иных территорий совокупность земельных участков (включая дороги, улицы, проезды, площади, скверы, бульвары, набережные), которые не подлежат приватизации и беспрепятственно используются неограниченным кругом лиц. Красные линии совпадают с полосой отвода автомобильной дороги.

**ОСНОВНАЯ ЧАСТЬ ПРОЕКТА ПЛАНИРОВКИ ТЕРРИТОРИИ, СОДЕРЖАЩАЯ
ПРОЕКТ МЕЖЕВАНИЯ ТЕРРИТОРИИ, НА
РЕКОНСТРУКЦИЮ АВТОМОБИЛЬНОЙ ДОРОГИ «ЛОКОТЬ-КРЕТОВО» –
ТУРИЩЕВО НА УЧАСТКЕ КМ 17+560 – КМ 26+560 В БРАСОВСКОМ РАЙОНЕ
БРЯНСКОЙ ОБЛАСТИ**

1. «ПРОЕКТ МЕЖЕВАНИЯ ТЕРРИТОРИИ. ТЕКСТОВАЯ ЧАСТЬ»

1.1. Анализ существующего положения

Территория межевания расположена в границах Глодневского и Веребского сельских поселений Брасовского района Брянской области и проходит по населенному пункту Глоднево и Веребск.

Рассматриваемая территория расположена в границах кадастровых кварталов: 32:01:0220701; 32:01:0230102; 32:01:0230104; 32:01:0130506; 32:01:0090103; 32:01:0081111; 32:01:0081112; 32:01:0080101; 32:01:0090101; 32:01:0081101; 32:01:0130507.

В границу рассматриваемой территории попадают следующие земельные участки, стоящие на кадастровом учете:

Таблица 1 – Земельные участки, попадающие в полосу отвода

| № п/п | Кадастровый номер земельного участка | Адрес земельного участка/Категория земель/Разрешенное использование | Площадь земельного участка по сведениям ЕГРН, кв.м. | Вид права/ Правообладатель |
|-------|--------------------------------------|---|---|--------------------------------|
| 1 | 2 | 3 | 4 | 5 |
| 1 | 32:01:0230102:109 | Брянская область, р-н Брасовский, хозяйство СПК "Заря", участок расположен на расстоянии 300м. по направлению на восток от с.Глоднево/Земли сельскохозяйственного назначения/Для сельскохозяйственного производства | 122000 | Собственность/ООО "Сельхозник" |
| 2 | 32:01:0230104:119 | Брянская область, р-н Брасовский, с Глоднево, ул Заречная, уч 32/ Земли населённых пунктов/ для эксплуатации здания склада | 38717 | Собственность/ООО "Сельхозник" |

| | | | | |
|---|-------------------|--|--------|--------------------------------|
| 3 | 32:01:0230102:88 | Брянская область, р-н Брасовский, хозяйство СПК "Заря", участок расположен на расстоянии 400м. по направлению на восток от с.Глоднево/Земли сельскохозяйственного назначения/Для сельскохозяйственного производства | 536900 | Собственность/ООО "Сельхозник" |
| 4 | 32:01:0230102:87 | Брянская область, р-н Брасовский, хозяйство СПК "Заря", участок расположен на расстоянии 700м. по направлению на северо-восток от с.Глоднево/Земли сельскохозяйственного назначения/Для сельскохозяйственного производства | 753200 | Собственность/ООО "Сельхозник" |
| 5 | 32:01:0230102:89 | Брянская область, р-н Брасовский, хозяйство СПК "Заря", участок расположен на расстоянии 300м. по направлению на юг от д.Вежонка/Земли сельскохозяйственного назначения/Для сельскохозяйственного производства | 286900 | Собственность/ООО "Сельхозник" |
| 6 | 32:01:0230102:107 | Брянская область, р-н Брасовский, хозяйство СПК "Заря", участок расположен на расстоянии 100м. по направлению на юго-восток от д.Вежонка/Земли сельскохозяйственного назначения/Для сельскохозяйственного производства | 255300 | Собственность/ООО "Сельхозник" |

| 1 | 2 | 3 | 4 | 5 |
|----|-------------------|--|---------|--------------------------------|
| 7 | 32:01:0230102:106 | Брянская область, р-н Брасовский, хозяйство СПК "Заря", участок расположен на расстоянии 500м. по направлению на восток от д. Вежонка/Земли сельскохозяйственного назначения/Для сельскохозяйственного производства | 420216 | Собственность/ООО "Сельхозник" |
| 8 | 32:01:0230102:105 | Брянская область, р-н Брасовский, хозяйство СПК "Заря", участок расположен на расстоянии 1100м. по направлению на восток от д. Вежонка/Земли сельскохозяйственного назначения/Для сельскохозяйственного производства | 591850 | Собственность/ООО "Сельхозник" |
| 9 | 32:01:0000000:180 | обл. Брянская, р-н Брасовский, СПК "Кирова"/Земли сельскохозяйственного назначения/Для сельскохозяйственного производства | 7257708 | Собственность/Жутенков В.В. |
| 10 | 32:01:0090101:78 | Брянская область, р-н Брасовский, СПК "Кирова", участок расположен на расстоянии 362 м по направлению на запад от с. Вереск/Земли сельскохозяйственного назначения/Для сельскохозяйственного производства | 158419 | Собственность/ООО "Сельхозник" |

Согласно сведениям ЕГРН границы проекта межевания территории пересекают следующие зоны с особым режимом использования территории:

- 32.01.2.74 - Охранная зона с особыми условиями использования территории "ВЛ-0,4 кВ КТП-83 Ф1010 ПС Глодневская д. Вереск" расположенной: Брянская область, Брасовский район, Вересское с/пос., с. Вереск;

- 32.01.2.51 - Охранная зона с особыми условиями использования территории "ВЛ-0.4 кВ КТП-230 Ф 1010 ПС Глоднево с. Вереск", расположенной: Брянская область, Брасовский район, Вересское с/пос.;

- 32.01.2.105 - Охранная зона с особыми условиями использования территории "ВЛ-0.4 КВ ТП-76 Ф 1006 ПС Глодневская с. Глоднево" расположенной: Брянская область, Брасовский район, Глодневское с/п., с. Глоднево;

- 32.01.2.10 - Охранная зона объектов электросетевого хозяйства ОАО "МРСК Центра"- "Брянскэнерго" ВЛ-10 кВ Ф.1010 ПС Глодневская;

- 32.01.2.339 - Охранная зона газораспределительной сети объекта газоснабжения: "Газопровод высокого и низкого давления в н.п. Глоднево, назначение: нефтяные и газовые сооружения, протяженность 4251,4 п.м., инв. № 481, лит. 1" Брянская область, Брасовский район";

- 32.01.2.88 - Охранная зона с особыми условиями использования территории "ВЛ-0,4 кВ КТП-77 Ф1006 ПС Глодневская с. Глоднево" расположенной: Брянская область, Брасовский район, Глодневское с/пос., с. Глоднево, Глодневское с/пос.

- 32.01.2.390 - Охранная зона линии электропередачи ВЛ 10 кВ Ф.1005 ПС Глодневская Брасовский район Брянской области;

- 32.01.2.442 - Охранная зона газопровода высокого и низкого давления Брянская область, Брасовский район, дер.Перескоки;

- 32.01.2.476 - Охранная зона газопровода высокого и низкого давления в д. Вежонка, Брасовского района, Брянской области;

- 32.01.2.465 - Охранная зона газопровода низкого давления в с. Глоднево, Брасовского района, Брянской области.

По сведениям ЕГРН в границах территории проекта межевания территории расположены следующие объекты капитального строительства:

- сооружение 32:01:0000000:455 - газопровод низкого давления;

- сооружение 32:01:0220701:866 - газопровод низкого давления с. Глоднево (ул. Героя Мартынова);

- сооружение 32:01:0220701:628 - газопровод низкого давления;

- сооружение 32:01:0000000:755 - газопровод низкого и высокого давления в д. Перескоки, Брасовского района
- сооружение 32:01:0000000:836 - газопровод высокого и низкого давления в д. Вежонка Брасовского района Брянской области.

1.2. Предложения по исправлению реестровых ошибок

Выявлено наличие трех реестровых ошибок в определении местоположения границ земельных участков с кадастровыми номерами 32:01:0220701:410, 32:01:0081112:1, 32:01:0080101:170, 32:01:0230102:5 (входит в единое землепользование 32:01:0000000:38).

Границы данных земельных участков фактически находятся за пределами территории расположения объекта планировочной структуры. Необходимо проведение кадастровых работ по исправлению ошибки в местоположении границ данных земельных участков.

1.3. Проектные решения

Проект межевания территории выполнен в целях формирования и постановки на кадастровый учет земельных участков расположенных под полосой отвода автомобильной дороги «Локоть-Крето» – Турищево на участке км 17+560 – км 26+560 в Брасовском районе Брянской области. Проектом межевания определяются площадь и границы образуемых и изменяемых земельных участков.

Проектом предлагается:

- 1) Образовать (уточнить) земельные участки под существующей полосой отвода автомобильной дороги (средняя ширина 19 м)

Таблица 2 – Экспликация земельных участков под существующей полосой отвода автомобильной дороги

| № п/п | Номер участка на чертеже | Адрес (местоположение) земельного участка | Категория земель | S, по проекту, кв.м. |
|----------------------|--------------------------|---|--|----------------------|
| 1 | 2 | 3 | 4 | 5 |
| 1 | :ЗУ1 | РФ, Брянская обл., Брасовский муниципальный р-н, с. Глоднево | Земли населенных пунктов | 28611 |
| 2 | :ЗУ2 | РФ, Брянская обл., Брасовский муниципальный р-н, Глодновское сельское поселение | Земли промышленности, энергетики, транспорта, связи, радиовещания, телевидения, информатики, земли для обеспечения космической деятельности, земли обороны, безопасности и земли иного специального назначения | 3772 |
| 3 | :ЗУ3 | РФ, Брянская обл., Брасовский муниципальный р-н, Глодновское сельское поселение, Веревское сельское поселение | Земли промышленности, энергетики, транспорта, связи, радиовещания, телевидения, информатики, земли для обеспечения космической деятельности, земли обороны, безопасности и земли иного специального назначения | 118627 |
| 4 | :ЗУ4 | РФ, Брянская обл., Брасовский муниципальный р-н, с. Веревск | Земли населенных пунктов | 17739 |
| 5 | :ЗУ5 | РФ, Брянская обл., Брасовский муниципальный р-н, Веревское сельское поселение | Земли промышленности, энергетики, транспорта, связи, радиовещания, телевидения, информатики, земли для обеспечения космической деятельности, земли обороны, безопасности и земли иного специального назначения | 2326 |
| Общая площадь, кв.м. | | | | 171075 |

2) Образовать следующие земельные участки из земель находящихся в государственной или муниципальной собственности:

Таблица 3 – Экспликация формируемых земельных участков из земель не разграниченной государственной собственности

| № п/п | Номер участка на чертеже | Адрес (местоположение) земельного участка | Категория земель | Вид разрешенного использования | Способ образования | S, по проекту, кв.м. |
|-------|--------------------------|--|--|------------------------------------|--|----------------------|
| 1 | :ЗУ6 | РФ, Брянская обл., Брасовский муниципальный р-н, с. Глоднево | Земли населенных пунктов | Автомобильный транспорт | образование многоконтурного земельного участка (количество контуров - 6) из земель, находящихся в государственной или муниципальной собственности | 9508 |
| 2 | :ЗУ7 | РФ, Брянская обл., Брасовский муниципальный р-н, Глоднское сельское поселение, Вербское сельское поселение | Земли сельскохозяйственного назначения | Сельскохозяйственное использование | образование многоконтурного земельного участка (количество контуров - 11) из земель, находящихся в государственной или муниципальной собственности | 39981 |
| 3 | :ЗУ8 | РФ, Брянская обл., Брасовский муниципальный р-н, с. Вербск | Земли населенных пунктов | Автомобильный транспорт | образование многоконтурного земельного участка (количество контуров - 3) из земель, находящихся в государственной или муниципальной собственности | 10851 |

После проведение кадастровых работ на основании данного проекта межевания необходимо перевести земельные участки из категории земель «Земли сельскохозяйственного назначения» в категорию «Земли промышленности, энергетики, транспорта, связи, радиовещания, телевидения, информатики, земли для обеспечения космической деятельности, земли обороны, безопасности и земли иного специального назначения». Вид разрешенного использования «Сельскохозяйственное использование» изменить на вид разрешенного использования «Автомобильный транспорт».

3) Образовать следующие земельные участки из земель находящихся в частной собственности:

Таблица 4 – Частично изымаемые земельные участки, параметры и характеристики

| № п/п | Кадастровый номер земельного участка | Обозначение образуемого участка, попадающего в границы проектирования | Категория земель/* Разрешенное использование** | Способ образования | Изымаемая площадь участка, кв.м. |
|-------|---|---|--|--|----------------------------------|
| 1 | 32:01:0090101:78 | :78:ЗУ1 | Земли сельскохозяйственного назначения /для сельскохозяйственного производства | образование двух земельных участков путем раздела земельного участка с кадастровым номером 32:01:0090101:78 | 2140 |
| 2 | 32:01:0230102:87 | :87:ЗУ1 | Земли сельскохозяйственного назначения /для сельскохозяйственного производства | образование двух земельных участков путем раздела земельного участка с кадастровым номером 32:01:0230102:87 | 7900 |
| 3 | 32:01:0230102:88 | :88:ЗУ1 | Земли сельскохозяйственного назначения /для сельскохозяйственного производства | образование двух земельных участков путем раздела земельного участка с кадастровым номером 32:01:0230102:88 | 7420 |
| 4 | 32:01:0230102:89 | :89:ЗУ1 | Земли сельскохозяйственного назначения /для сельскохозяйственного производства | образование двух земельных участков путем раздела земельного участка с кадастровым номером 32:01:0230102:89 | 3190 |
| 5 | 32:01:0230102:105 | :105:ЗУ1 | Земли сельскохозяйственного назначения /для сельскохозяйственного производства | образование двух земельных участков путем раздела земельного участка с кадастровым номером 32:01:0230102:105 | 1640 |
| 6 | 32:01:0230102:106 | :106:ЗУ1 | Земли сельскохозяйственного назначения /для сельскохозяйственного производства | образование двух земельных участков путем раздела земельного участка с кадастровым номером 32:01:0230102:106 | 1360 |
| 7 | 32:01:0230102:107 | :107:ЗУ1 | Земли сельскохозяйственного назначения /для сельскохозяйственного производства | образование двух земельных участков путем раздела земельного участка с кадастровым номером 32:01:0230102:107 | 3010 |
| 8 | 32:01:0230102:109 | :109:ЗУ1 | Земли сельскохозяйственного назначения /для сельскохозяйственного производства | образование двух земельных участков путем раздела земельного участка с кадастровым номером 32:01:0230102:109 | 2760 |
| 9 | 32:01:0000000:180 (ЕЗ, обособленный участок 32:01:0090101:70) | :180:ЗУ1 | Земли сельскохозяйственного назначения /для сельскохозяйственного производства | образование тринадцати земельных участков путем раздела земельного участка с кадастровым номером 32:01:0000000:180 | 5310 |

Данные земельные участки изымаются в порядке, предусмотренном действующим законодательством.

*После проведения кадастровых работ на основании данного проекта межевания необходимо перевести земельные участки из категории земель «Земли сельскохозяйственного назначения» в категорию «Земли промышленности, энергетики, транспорта, связи, радиовещания, телевидения, информатики, земли для обеспечения космической деятельности, земли обороны, безопасности и земли иного специального назначения»

*Указано разрешенное использование исходного земельного участка. После проведение кадастровых работ требуется изменение текущего разрешенного использования на разрешенное использование - «Автомобильный транспорт (7.2)». в соответствии с классификатором видов разрешенного использования утвержденного Приказом Минэкономразвития от 01.09.2014г №540.

Площадь земельного участка, определенная с учетом, установленных в соответствии с федеральным законом требований может отличаться от площади земельного участка, указанной в утвержденном проекте межевания территории не более чем на десять процентов.

4) Сохранить в измененных границах следующие земельные участки:

Таблица 5 – Земельные участки, сохраняющиеся в измененных границах

| № п/п | Кадастровый номер земельного участка | Площадь участка по сведениям ЕГРН, кв.м. | Адрес участка | Категория земель/ Разрешенное использование | Вид работ |
|-------|---|--|--|---|-------------------------------|
| 1 | 2 | 3 | 4 | 5 | 6 |
| 1 | 32:01:0080101:170 | 400 | Брянская область, р-н Брасовский, с Веребск | Земли населённых пунктов/для эксплуатации магазина | Исправление реестровой ошибки |
| 2 | 32:01:0081112:1 | 40700 | Брянская область, р-н Брасовский, Веребское сельское поселение, приблизительно на расстоянии 100 м. по направлению восточное с Веребск | Земли сельскохозяйственного назначения/для сельскохозяйственного производства | Исправление реестровой ошибки |
| 3 | 32:01:0000000:38 (ЕЗ, обособленный участок 32:01:0230102:5) | 610223 | Брянская обл, р-н Брасовский, хозяйство СПК Заря | Земли сельскохозяйственного назначения/для сельскохозяйственного производства | Исправление реестровой ошибки |
| 4 | 32:01:0220701:410 | 289 | Брянская область, р-н Брасовский, с Глоднево | Земли населённых пунктов/для эксплуатации магазина | Исправление реестровой ошибки |
| 5 | 32:01:0230104:119 | 38717 | Брянская область, р-н Брасовский, с Глоднево, ул Заречная, уч 32 | Земли населённых пунктов/для эксплуатации здания склада | Исправление реестровой ошибки |
| 6 | 32:01:0090101:78 | 158419 | Брянская область, р-н Брасовский, СПК "Кирова", участок расположен на расстоянии 362 м по направлению на запад от с.Веребск | Земли сельскохозяйственного назначения/для сельскохозяйственного производства | Исправление реестровой ошибки |
| 7 | 32:01:0230102:87 | 753200 | Брянская область, р-н Брасовский, хозяйство СПК "Заря", участок расположен на расстоянии 700м. по направлению на северо-восток от с.Глоднево | Земли сельскохозяйственного назначения/для сельскохозяйственного производства | Исправление реестровой ошибки |

| 1 | 2 | 3 | 4 | 5 | 6 |
|----|---|---------|--|---|-------------------------------|
| 8 | 32:01:0230102:88 | 536900 | Брянская область, р-н Брасовский, хозяйство СПК "Заря", участок расположен на расстоянии 400м. по направлению на восток от с.Глоднево | Земли сельскохозяйственного назначения/для сельскохозяйственного производства | Исправление реестровой ошибки |
| 9 | 32:01:0230102:89 | 286900 | Брянская область, р-н Брасовский, хозяйство СПК "Заря", участок расположен на расстоянии 300м. по направлению на юг от д.Вежонка | Земли сельскохозяйственного назначения/для сельскохозяйственного производства | Исправление реестровой ошибки |
| 10 | 32:01:0230102:105 | 591850 | Брянская область, р-н Брасовский, хозяйство СПК "Заря", участок расположен на расстоянии 1100м. по направлению на восток от д.Вежонка | Земли сельскохозяйственного назначения/для сельскохозяйственного производства | Исправление реестровой ошибки |
| 11 | 32:01:0230102:106 | 420216 | Брянская область, р-н Брасовский, хозяйство СПК "Заря", участок расположен на расстоянии 500м. по направлению на восток от д.Вежонка | Земли сельскохозяйственного назначения/для сельскохозяйственного производства | Исправление реестровой ошибки |
| 12 | 32:01:0230102:107 | 255300 | Брянская область, р-н Брасовский, хозяйство СПК "Заря", участок расположен на расстоянии 100м. по направлению на юго-восток от д.Вежонка | Земли сельскохозяйственного назначения/для сельскохозяйственного производства | Исправление реестровой ошибки |
| 13 | 32:01:0230102:109 | 122000 | Брянская область, р-н Брасовский, хозяйство СПК "Заря", участок расположен на расстоянии 300м. по направлению на восток от с.Глоднево | Земли сельскохозяйственного назначения/для сельскохозяйственного производства | Исправление реестровой ошибки |
| 14 | 32:01:0000000:180 (ЕЗ, обособленный участок 32:01:0090101:70) | 7257708 | обл. Брянская, р-н Брасовский, СПК "Кирова" | Земли сельскохозяйственного назначения/для сельскохозяйственного производства | Исправление реестровой ошибки |

5) Снять с кадастрового учета или уточнить следующие земельные участки:

Таблица 6 – Земельные участки, границы которых необходимо снять с кадастрового учета или уточнить

| № п/п | Кадастровый номер земельного участка | Площадь участка по сведениям ЕГРН, кв.м. | Адрес участка | Категория земель/ Разрешенное использование | Примечание |
|-------|--------------------------------------|--|--|--|---|
| 1 | 32:01:0000000:691 | 110 | Брянская область, р-н Брасовский, Глодневское с/пос., ВЛ- 0,4 кВ КТП-77 Ф1006 ПС Глодневская с. Глоднево (диспетчерское наименование - ВЛ- 0,4 кВ КТП-77 Ф1006 ПС Глодневская с. Глоднево) | Земли промышленности, энергетики, транспорта, связи, радиовещания, телевидения, информатики, земли для обеспечения космической деятельности, земли обороны, безопасности и земли иного специального назначения/В целях размещения и эксплуатации объектов энергетики | Сведения об объекте недвижимости имеют статус "временные". Дата истечения срока действия временного характера - 26.01.2021 г. |

| | | | | | |
|---|-------------------|-----|---|--|---|
| 2 | 32:01:0080101:382 | 694 | Брянская область, р-н Брасовский, с. Вереск, ВЛ-0,4 кВ КТП-83 Ф1010 ПС Глодневская с. Вереск (диспетчерское наименование - ВЛ-0,4 кВ КТП-83 Ф1010 ПС Глодневская с. Вереск) | Земли населённых пунктов/В целях размещения и эксплуатации объектов энергетики | Сведения об объекте недвижимости имеют статус "временные". Дата истечения срока действия временного характера - 23.04.2021 г. |
|---|-------------------|-----|---|--|---|

1.4. Выводы

В рамках данного проекта межевания:

Формируются земельные участки под существующей полосой отвода автомобильной дороги общей площадью - 171075 кв.м

- Образовываются земельные участки из земель находящихся в частной собственности общей площадью – 34730 кв.м.

- Образовываются земельные участки из земель находящихся в государственной или муниципальной собственности общей площадью – 60340 кв.м.

- Общая площадь проектируемых работ в полосе отвода составляет 266145 кв.м.

1.5. Каталоги координат поворотных точек земельных участков

Таблица 7 – Сведения о границах территории, в отношении которой утвержден проект межевания

| Номер точки | Координаты, м | |
|-------------|---------------|------------|
| | X | Y |
| 1 | 422227,77 | 2205816,41 |
| 2 | 422227,49 | 2205820,93 |
| 3 | 422225,21 | 2205836,85 |
| 4 | 422222,95 | 2205856,85 |
| 5 | 422220,09 | 2205876,98 |
| 6 | 422216 | 2205896,92 |
| 7 | 422210,93 | 2205916,6 |
| 8 | 422208,57 | 2205926,4 |
| 9 | 422204,22 | 2205941,27 |
| 406 | 422210,95 | 2205950,91 |
| 407 | 422205,03 | 2205964,48 |
| 11 | 422196,25 | 2205964,33 |
| 12 | 422194,42 | 2205970,36 |
| 13 | 422192,23 | 2205974,87 |
| 14 | 422189,04 | 2205981,64 |
| 15 | 422183,23 | 2205989,27 |
| 16 | 422176,08 | 2206007,15 |
| 17 | 422173,08 | 2206021,58 |
| 18 | 422171,05 | 2206033,61 |
| 19 | 422167,25 | 2206048,56 |
| 409 | 422164,24 | 2206068,27 |
| 410 | 422160,73 | 2206087,96 |
| 411 | 422155,28 | 2206120,74 |
| 412 | 422157,7 | 2206123,15 |
| 413 | 422154,6 | 2206140,57 |
| 414 | 422152,26 | 2206140,86 |
| 415 | 422148,34 | 2206167,03 |
| 416 | 422139,68 | 2206206,1 |
| 417 | 422134,72 | 2206235,7 |
| 418 | 422144,7 | 2206240,09 |
| 419 | 422142,15 | 2206256,89 |
| 420 | 422132,08 | 2206259,37 |
| 421 | 422126,3 | 2206287,26 |
| 422 | 422118,7 | 2206328,52 |

| Номер точки | Координаты, м | |
|-------------|---------------|------------|
| | X | Y |
| 423 | 422112,9 | 2206382,01 |
| 424 | 422116,01 | 2206404,37 |
| 425 | 422121,55 | 2206423,65 |
| 426 | 422126,55 | 2206432,42 |
| 427 | 422135,1 | 2206444,09 |
| 428 | 422167,25 | 2206468,33 |
| 429 | 422175,27 | 2206475,73 |
| 430 | 422182,57 | 2206484,26 |
| 431 | 422194,77 | 2206503,08 |
| 432 | 422203,94 | 2206520,55 |
| 433 | 422221,6 | 2206521,59 |
| 841 | 422226,79 | 2206546,29 |
| 842 | 422219,23 | 2206548,76 |
| 843 | 422216,61 | 2206554,29 |
| 844 | 422219,02 | 2206560,41 |
| 845 | 422226,25 | 2206579,23 |
| 846 | 422240,31 | 2206617,02 |
| 847 | 422247,12 | 2206636 |
| 848 | 422260,14 | 2206674,14 |
| 849 | 422278,75 | 2206731,66 |
| 850 | 422284,78 | 2206750,82 |
| 851 | 422295,46 | 2206789,29 |
| 852 | 422319,5 | 2206865,31 |
| 853 | 422343,83 | 2206936,91 |
| 854 | 422373,81 | 2207014,24 |
| 855 | 422378,98 | 2207028,98 |
| 856 | 422385,8 | 2207037,92 |
| 857 | 422384,86 | 2207039,78 |
| 858 | 422390,47 | 2207053,05 |
| 437 | 422413,9 | 2207100,27 |
| 438 | 422488,64 | 2207226,1 |
| 937 | 422497,61 | 2207240,84 |
| 439 | 422507,39 | 2207257,28 |
| 440 | 422512,8 | 2207266,08 |

| Номер точки | Координаты, м | |
|-------------|---------------|------------|
| | X | Y |
| 441 | 422511,96 | 2207266,89 |
| 442 | 422513,48 | 2207268,49 |
| 443 | 422513,94 | 2207268,05 |
| 444 | 422528,34 | 2207291,36 |
| 445 | 422545,57 | 2207318,41 |
| 446 | 422555,64 | 2207318,7 |
| 447 | 422568,29 | 2207338,82 |
| 448 | 422565,1 | 2207347,2 |
| 938 | 422616,8 | 2207429,35 |
| 859 | 422655,39 | 2207490,13 |
| 860 | 422754,41 | 2207649,4 |
| 861 | 422783,7 | 2207697,72 |
| 862 | 422825,34 | 2207761,92 |
| 863 | 422851,47 | 2207807,65 |
| 864 | 422877,74 | 2207851,36 |
| 865 | 422898,59 | 2207885,53 |
| 866 | 422910,63 | 2207905,65 |
| 867 | 422935,38 | 2207942,79 |
| 868 | 423058,97 | 2208141,92 |
| 869 | 423101,48 | 2208209,6 |
| 870 | 423152,99 | 2208299,84 |
| 875 | 423236,85 | 2208432,44 |
| 876 | 423403,01 | 2208706,85 |
| 877 | 423485,51 | 2208844,9 |
| 878 | 423537,15 | 2208940,31 |
| 879 | 423560,56 | 2208987,36 |
| 880 | 423587,05 | 2209034,75 |
| 881 | 423611,96 | 2209080,1 |
| 452 | 423640,99 | 2209131,59 |
| 453 | 423645,85 | 2209137,32 |
| 454 | 423652,09 | 2209148,7 |
| 455 | 423653,11 | 2209154,65 |
| 882 | 423662,32 | 2209174,14 |
| 883 | 423711,46 | 2209267,21 |

| Номер точки | Координаты, м | |
|-------------|---------------|------------|
| | X | Y |
| 884 | 423716,28 | 2209270,1 |
| 885 | 423729 | 2209293,07 |
| 886 | 423726,94 | 2209296,88 |
| 887 | 423739,41 | 2209325,44 |
| 888 | 423768,58 | 2209378,78 |
| 889 | 423807,29 | 2209448,97 |
| 890 | 423830,06 | 2209495,44 |
| 891 | 423844,98 | 2209517,6 |
| 458 | 423879,91 | 2209587,95 |
| 892 | 423921,6 | 2209658,02 |
| 893 | 423999,24 | 2209798,91 |
| 894 | 424023,99 | 2209845,36 |
| 895 | 424074,63 | 2209942,13 |
| 896 | 424079,6 | 2209951,91 |
| 461 | 424109,02 | 2210008,12 |
| 462 | 424119,1 | 2210025,54 |
| 463 | 424130,75 | 2210049,1 |
| 464 | 424157,2 | 2210093,14 |
| 465 | 424197,56 | 2210165,12 |
| 466 | 424218,71 | 2210203,31 |
| 467 | 424223,85 | 2210204,52 |
| 468 | 424240,01 | 2210233,31 |
| 469 | 424240,44 | 2210243,32 |
| 470 | 424252,38 | 2210265,02 |
| 471 | 424276,67 | 2210305,37 |
| 472 | 424301,17 | 2210337,07 |
| 473 | 424326,28 | 2210374,19 |
| 474 | 424351,38 | 2210405,56 |
| 475 | 424370,04 | 2210426,73 |
| 476 | 424403,59 | 2210470,96 |
| 897 | 424432,17 | 2210510,92 |
| 898 | 424458,53 | 2210545,48 |
| 899 | 424484,48 | 2210580,51 |
| 900 | 424508,87 | 2210614,34 |
| 902 | 424532,89 | 2210649,35 |
| 903 | 424556,49 | 2210683,39 |
| 904 | 424567,56 | 2210700,1 |
| 905 | 424589,39 | 2210731,56 |
| 906 | 424623,55 | 2210784,43 |

| Номер точки | Координаты, м | |
|-------------|---------------|------------|
| | X | Y |
| 907 | 424658,68 | 2210838,78 |
| 909 | 424682,91 | 2210873,3 |
| 910 | 424739,73 | 2210962,77 |
| 911 | 424810,55 | 2211068,83 |
| 912 | 424838,29 | 2211112,35 |
| 913 | 424866,59 | 2211157,79 |
| 914 | 424879,87 | 2211181,05 |
| 915 | 424887,65 | 2211196,3 |
| 916 | 424900,74 | 2211235,08 |
| 917 | 424908,97 | 2211285,11 |
| 918 | 424917,75 | 2211338,17 |
| 919 | 424921,72 | 2211367,63 |
| 920 | 424931,97 | 2211443,52 |
| 921 | 424948,71 | 2211546,32 |
| 922 | 424954,33 | 2211604,46 |
| 923 | 424957,14 | 2211629,69 |
| 924 | 424962,62 | 2211635,52 |
| 925 | 424967,77 | 2211636,08 |
| 926 | 424969,36 | 2211655,66 |
| 809 | 424960,8 | 2211663,32 |
| 810 | 424963,76 | 2211694 |
| 927 | 424974,19 | 2211789,78 |
| 928 | 424980,01 | 2211849,5 |
| 929 | 424987,88 | 2211919,3 |
| 930 | 424992,71 | 2211973,32 |
| 931 | 424994 | 2211992,52 |
| 932 | 424998,02 | 2212028,55 |
| 933 | 425000,07 | 2212052,2 |
| 934 | 425004,44 | 2212095,38 |
| 935 | 425005,98 | 2212108,18 |
| 936 | 425014,13 | 2212188,87 |
| 814 | 425017,07 | 2212215,58 |
| 815 | 425021,05 | 2212271,05 |
| 816 | 425024,88 | 2212310,84 |
| 817 | 425026,29 | 2212327,27 |
| 818 | 425030,12 | 2212370,62 |
| 819 | 425037 | 2212440,43 |
| 820 | 425039,87 | 2212467,31 |
| 821 | 425041,5 | 2212488,24 |

| Номер точки | Координаты, м | |
|-------------|---------------|------------|
| | X | Y |
| 822 | 425048,46 | 2212549,68 |
| 823 | 425057,18 | 2212627,96 |
| 824 | 425062,77 | 2212678,64 |
| 825 | 425072,17 | 2212733,14 |
| 826 | 425074,27 | 2212743,97 |
| 827 | 425075,61 | 2212753,28 |
| 828 | 425076,64 | 2212762,47 |
| 829 | 425080,27 | 2212807,55 |
| 830 | 425079,02 | 2212846,63 |
| 831 | 425078,93 | 2212856,8 |
| 832 | 425074,15 | 2212887,09 |
| 833 | 425071,1 | 2212896,13 |
| 834 | 425069,34 | 2212905,19 |
| 835 | 425071,34 | 2212910,03 |
| 836 | 425082,04 | 2212917,68 |
| 837 | 425076,7 | 2212934,25 |
| 838 | 425072,84 | 2212937,38 |
| 839 | 425062,04 | 2212941,15 |
| 840 | 425060,9 | 2212947 |
| 478 | 425045,67 | 2212989,12 |
| 479 | 425037,11 | 2213024,11 |
| 480 | 425034,53 | 2213038,91 |
| 481 | 425030,69 | 2213053,02 |
| 482 | 425026,75 | 2213066,14 |
| 483 | 425023,78 | 2213082,04 |
| 484 | 425019,81 | 2213100,92 |
| 485 | 425017,2 | 2213119,74 |
| 486 | 425015,69 | 2213132,83 |
| 487 | 425018 | 2213166,5 |
| 488 | 425026,92 | 2213185,67 |
| 489 | 425017,98 | 2213190,63 |
| 490 | 425015,68 | 2213198,13 |
| 491 | 425030,29 | 2213262,59 |
| 492 | 425031,24 | 2213262,73 |
| 493 | 425037,77 | 2213278,54 |
| 494 | 425038,26 | 2213290,13 |
| 495 | 425044,11 | 2213303,51 |
| 496 | 425065,82 | 2213335,71 |
| 497 | 425077,61 | 2213351,24 |

| Номер точки | Координаты, м | |
|-------------|---------------|------------|
| | X | Y |
| 498 | 425088,9 | 2213360,95 |
| 499 | 425104,64 | 2213380,41 |
| 500 | 425106,61 | 2213383,63 |
| 501 | 425112,78 | 2213391,68 |
| 502 | 425119,43 | 2213399,27 |
| 323 | 425118,48 | 2213404,77 |
| 324 | 425123,72 | 2213410,56 |
| 325 | 425122,65 | 2213411,74 |
| 326 | 425124,31 | 2213413,26 |
| 327 | 425125,24 | 2213412,23 |
| 328 | 425152,48 | 2213440,38 |
| 329 | 425153,2 | 2213442,63 |
| 330 | 425163,36 | 2213451,23 |
| 503 | 425172,99 | 2213456,2 |
| 504 | 425182,22 | 2213465,25 |
| 505 | 425188 | 2213472,63 |
| 506 | 425202,24 | 2213489,19 |
| 507 | 425210,77 | 2213502,67 |
| 508 | 425216,29 | 2213512,29 |
| 509 | 425223,72 | 2213528,26 |
| 510 | 425232,21 | 2213542,68 |
| 511 | 425235,56 | 2213555,8 |
| 512 | 425233 | 2213562,49 |
| 513 | 425232,75 | 2213572,74 |
| 514 | 425240,29 | 2213601,83 |
| 515 | 425249,95 | 2213630,31 |
| 516 | 425257,5 | 2213657,37 |
| 517 | 425264,78 | 2213690,18 |
| 518 | 425276,07 | 2213714,88 |
| 519 | 425288,19 | 2213752,61 |
| 520 | 425303,97 | 2213760,48 |
| 522 | 425299,01 | 2213780,17 |
| 523 | 425303,56 | 2213801,87 |
| 524 | 425310,23 | 2213826,99 |
| 525 | 425312,16 | 2213836,66 |
| 526 | 425318,06 | 2213837,75 |
| 527 | 425321,23 | 2213852,92 |
| 528 | 425312,35 | 2213859,99 |
| 529 | 425314,89 | 2213873,83 |

| Номер точки | Координаты, м | |
|-------------|---------------|------------|
| | X | Y |
| 530 | 425318,13 | 2213898,98 |
| 531 | 425321,73 | 2213914,29 |
| 532 | 425322,9 | 2213922,66 |
| 400 | 425302,12 | 2213925,89 |
| 533 | 425290,47 | 2213924,53 |
| 534 | 425289,57 | 2213919,89 |
| 535 | 425287,41 | 2213914,67 |
| 536 | 425285,44 | 2213909,92 |
| 537 | 425293,39 | 2213908,7 |
| 538 | 425292,38 | 2213900,62 |
| 401 | 425295,43 | 2213900,04 |
| 402 | 425297,68 | 2213899,92 |
| 403 | 425297,55 | 2213897,66 |
| 404 | 425292,37 | 2213868,77 |
| 405 | 425290,02 | 2213864,9 |
| 539 | 425277,08 | 2213857,69 |
| 540 | 425281,55 | 2213850,06 |
| 349 | 425286,84 | 2213839,33 |
| 350 | 425285,32 | 2213833,59 |
| 351 | 425282,82 | 2213816,28 |
| 352 | 425277,15 | 2213797,96 |
| 541 | 425267,12 | 2213769,13 |
| 542 | 425260,93 | 2213757,27 |
| 543 | 425255,53 | 2213742,78 |
| 544 | 425244,13 | 2213725,71 |
| 545 | 425232,63 | 2213686,39 |
| 546 | 425230,11 | 2213676,33 |
| 547 | 425224,78 | 2213672,37 |
| 548 | 425223,26 | 2213664,16 |
| 549 | 425226,3 | 2213662,66 |
| 550 | 425224,13 | 2213657,38 |
| 551 | 425224,63 | 2213656,44 |
| 552 | 425220,19 | 2213636,54 |
| 553 | 425216,43 | 2213618,8 |
| 554 | 425209,67 | 2213604,83 |
| 555 | 425207,05 | 2213592,12 |
| 556 | 425208,18 | 2213576,58 |
| 557 | 425203,7 | 2213553,39 |
| 558 | 425200,5 | 2213550,4 |

| Номер точки | Координаты, м | |
|-------------|---------------|------------|
| | X | Y |
| 559 | 425194,74 | 2213533,43 |
| 560 | 425190,94 | 2213520,08 |
| 561 | 425186,63 | 2213509,79 |
| 562 | 425172,99 | 2213492,33 |
| 563 | 425163,43 | 2213494,01 |
| 564 | 425148,88 | 2213480,88 |
| 565 | 425144,01 | 2213466,23 |
| 566 | 425119,45 | 2213442,72 |
| 567 | 425102,85 | 2213427,11 |
| 568 | 425098,62 | 2213421,39 |
| 569 | 425098,22 | 2213417,56 |
| 570 | 425085,54 | 2213407,03 |
| 571 | 425086,78 | 2213402,42 |
| 572 | 425080,67 | 2213395,36 |
| 573 | 425064,53 | 2213377,63 |
| 574 | 425047,78 | 2213360,26 |
| 575 | 425036,74 | 2213348,24 |
| 576 | 425022,45 | 2213331,38 |
| 577 | 425015,9 | 2213323,53 |
| 578 | 424995,31 | 2213293,71 |
| 579 | 424986,94 | 2213294,96 |
| 580 | 424981,13 | 2213273,95 |
| 581 | 424988,93 | 2213269,78 |
| 582 | 424991,33 | 2213256,94 |
| 583 | 424986,96 | 2213230,44 |
| 584 | 424985,8 | 2213217,92 |
| 585 | 424982,16 | 2213209,88 |
| 586 | 424976,81 | 2213192,58 |
| 587 | 424978,98 | 2213191,55 |
| 588 | 424980,64 | 2213173,77 |
| 589 | 424987,61 | 2213143,23 |
| 590 | 424991,72 | 2213116,39 |
| 591 | 424993,67 | 2213092,12 |
| 592 | 424998,12 | 2213066,52 |
| 593 | 425004,95 | 2213037,77 |
| 594 | 425017,12 | 2212989 |
| 596 | 425031,43 | 2212939,32 |
| 597 | 425038,82 | 2212913,23 |
| 598 | 425049,03 | 2212857,02 |

| Номер точки | Координаты, м | |
|-------------|---------------|------------|
| | X | Y |
| 599 | 425050,94 | 2212803,56 |
| 600 | 425050,09 | 2212789,69 |
| 601 | 425044,07 | 2212783,71 |
| 602 | 425043,91 | 2212766,19 |
| 603 | 425048,28 | 2212761,62 |
| 604 | 425047,85 | 2212750,78 |
| 605 | 425044,84 | 2212727,88 |
| 606 | 425039,36 | 2212688,33 |
| 607 | 425033,47 | 2212648,68 |
| 608 | 425030,82 | 2212628,73 |
| 609 | 425026,1 | 2212588,77 |
| 610 | 425011,93 | 2212473,05 |
| 611 | 425010,56 | 2212465,17 |
| 612 | 425004,72 | 2212460,73 |
| 613 | 425000,1 | 2212461,28 |
| 614 | 424997,52 | 2212439,75 |
| 615 | 425004,89 | 2212438,37 |
| 616 | 425009,3 | 2212432,94 |
| 617 | 425002,62 | 2212369,82 |
| 618 | 424997,77 | 2212330,11 |
| 619 | 424996,97 | 2212317,12 |
| 620 | 424992,02 | 2212270,38 |
| 621 | 424990,77 | 2212253,91 |
| 622 | 424986,44 | 2212214,19 |
| 623 | 424984,44 | 2212194,57 |
| 624 | 424980,76 | 2212166,17 |
| 625 | 424975,33 | 2212111,49 |
| 626 | 424974,79 | 2212084,15 |
| 627 | 424973,17 | 2212071,27 |
| 628 | 424970,23 | 2212058,17 |
| 629 | 424969,33 | 2212031,64 |
| 630 | 424963,75 | 2211977,06 |
| 631 | 424955,66 | 2211895,63 |
| 632 | 424950 | 2211843,1 |
| 633 | 424944,69 | 2211789,92 |
| 634 | 424935,36 | 2211696,84 |
| 635 | 424929,38 | 2211666,03 |
| 636 | 424923,66 | 2211659,68 |
| 637 | 424920,02 | 2211657,69 |

| Номер точки | Координаты, м | |
|-------------|---------------|------------|
| | X | Y |
| 638 | 424918 | 2211640,89 |
| 639 | 424926,81 | 2211632,76 |
| 640 | 424921,69 | 2211574,3 |
| 641 | 424914,96 | 2211529,06 |
| 642 | 424906,12 | 2211474,86 |
| 643 | 424898,74 | 2211422,43 |
| 644 | 424895,74 | 2211395,56 |
| 645 | 424890,75 | 2211368,82 |
| 646 | 424883,57 | 2211316,5 |
| 647 | 424877,63 | 2211278,45 |
| 648 | 424873,62 | 2211259,48 |
| 649 | 424869,08 | 2211241,9 |
| 650 | 424859,29 | 2211214,29 |
| 651 | 424851,64 | 2211196,6 |
| 652 | 424842,22 | 2211178,18 |
| 653 | 424830,5 | 2211157,06 |
| 654 | 424798,8 | 2211107,08 |
| 655 | 424784,97 | 2211085,85 |
| 656 | 424756,96 | 2211042,19 |
| 657 | 424745,11 | 2211022,68 |
| 658 | 424692,02 | 2210943,02 |
| 659 | 424678,53 | 2210926,94 |
| 660 | 424644,44 | 2210873,58 |
| 661 | 424630,98 | 2210855,32 |
| 662 | 424608,99 | 2210820,85 |
| 663 | 424587,99 | 2210786,77 |
| 664 | 424566,7 | 2210752,97 |
| 665 | 424549,74 | 2210727,62 |
| 666 | 424547,31 | 2210726,53 |
| 667 | 424540,82 | 2210714,23 |
| 668 | 424508,26 | 2210667,68 |
| 669 | 424495,85 | 2210650,8 |
| 670 | 424483,87 | 2210632,54 |
| 671 | 424458,94 | 2210600,31 |
| 672 | 424421,46 | 2210547,16 |
| 673 | 424409,05 | 2210529,43 |
| 674 | 424382,5 | 2210492,39 |
| 675 | 424345,82 | 2210444,99 |
| 676 | 424329,76 | 2210426,48 |

| Номер точки | Координаты, м | |
|-------------|---------------|------------|
| | X | Y |
| 677 | 424302,62 | 2210392,26 |
| 678 | 424273,15 | 2210348,72 |
| 679 | 424249,91 | 2210315,58 |
| 680 | 424218,75 | 2210263,67 |
| 681 | 424203,05 | 2210236,93 |
| 682 | 424188,38 | 2210211,57 |
| 683 | 424130,67 | 2210106,26 |
| 684 | 424092,24 | 2210036,04 |
| 685 | 424080,86 | 2210014,08 |
| 686 | 424076,81 | 2210007,63 |
| 687 | 424070,26 | 2210008,29 |
| 688 | 424063,89 | 2209994,95 |
| 689 | 424062,3 | 2209984,61 |
| 690 | 424025,23 | 2209913,06 |
| 691 | 423987,44 | 2209842,55 |
| 692 | 423949,45 | 2209772,15 |
| 693 | 423939,8 | 2209754,63 |
| 694 | 423901,68 | 2209684,29 |
| 695 | 423882,32 | 2209649,29 |
| 696 | 423863,92 | 2209613,77 |
| 697 | 423844,78 | 2209578,68 |
| 698 | 423825,94 | 2209543,41 |
| 699 | 423797,3 | 2209490,72 |
| 700 | 423788,12 | 2209472,96 |
| 701 | 423769,06 | 2209437,79 |
| 702 | 423740,42 | 2209385,04 |
| 703 | 423721,95 | 2209349,51 |
| 704 | 423702,81 | 2209314,35 |
| 705 | 423673,96 | 2209261,69 |
| 706 | 423655,18 | 2209226,36 |
| 707 | 423652,51 | 2209220,98 |
| 708 | 423641,83 | 2209209,66 |
| 709 | 423635,7 | 2209198,22 |
| 710 | 423631,89 | 2209183,24 |
| 711 | 423630,9 | 2209180,92 |
| 712 | 423619,38 | 2209158,74 |
| 713 | 423574,9 | 2209076,93 |
| 714 | 423547,22 | 2209027,42 |
| 715 | 423514,59 | 2208965,52 |

| Номер точки | Координаты, м | |
|-------------|---------------|------------|
| | X | Y |
| 716 | 423503,07 | 2208945,09 |
| 717 | 423483,87 | 2208910,07 |
| 718 | 423464,03 | 2208875,41 |
| 719 | 423434,47 | 2208823,32 |
| 720 | 423414,89 | 2208788,51 |
| 721 | 423393,99 | 2208754,47 |
| 722 | 423363,38 | 2208702,98 |
| 723 | 423342,85 | 2208668,72 |
| 724 | 423322,65 | 2208634,2 |
| 725 | 423302,02 | 2208599,93 |
| 726 | 423291,35 | 2208583,01 |
| 727 | 423281,07 | 2208565,85 |
| 728 | 423249,68 | 2208514,72 |
| 729 | 423239,18 | 2208497,7 |
| 730 | 423217,79 | 2208463,89 |
| 731 | 423207,49 | 2208446,75 |
| 732 | 423187,13 | 2208412,31 |
| 733 | 423141,36 | 2208338,45 |
| 734 | 423104 | 2208275,61 |
| 735 | 423093,58 | 2208258,52 |
| 736 | 423073,29 | 2208224,01 |
| 737 | 423052,32 | 2208189,95 |
| 738 | 423041,83 | 2208172,92 |
| 739 | 423033,09 | 2208158,94 |
| 740 | 422979,27 | 2208070,52 |
| 741 | 422969,38 | 2208053,12 |
| 742 | 422948,39 | 2208019,07 |
| 743 | 422937,92 | 2208001,56 |
| 744 | 422910,88 | 2207959,8 |
| 745 | 422865,54 | 2207882,23 |
| 746 | 422783,23 | 2207749,25 |
| 747 | 422748,84 | 2207695,84 |
| 748 | 422717,03 | 2207647,14 |
| 749 | 422688,89 | 2207602,24 |
| 750 | 422665,16 | 2207564,5 |
| 751 | 422641,77 | 2207526,01 |
| 752 | 422629,95 | 2207508,52 |
| 753 | 422619,74 | 2207492,34 |
| 754 | 422597,48 | 2207455,83 |
| 755 | 422587,17 | 2207438,32 |

| Номер точки | Координаты, м | |
|-------------|---------------|------------|
| | X | Y |
| 756 | 422569,4 | 2207408,14 |
| 758 | 422541,73 | 2207361,31 |
| 759 | 422530,95 | 2207357,68 |
| 760 | 422520,35 | 2207341,31 |
| 761 | 422523,94 | 2207333,19 |
| 762 | 422477,94 | 2207254,06 |
| 763 | 422467,07 | 2207250,02 |
| 764 | 422454,02 | 2207233,55 |
| 765 | 422454,37 | 2207225,11 |
| 766 | 422442,49 | 2207203,32 |
| 767 | 422434,13 | 2207189,42 |
| 768 | 422396,05 | 2207127,77 |
| 769 | 422392,78 | 2207121,29 |
| 770 | 422364,87 | 2207066,06 |
| 771 | 422358,49 | 2207053,55 |
| 772 | 422354,76 | 2207044,35 |
| 773 | 422337,47 | 2207007,42 |
| 774 | 422316,37 | 2206950,57 |
| 775 | 422309,73 | 2206931,56 |
| 776 | 422300,16 | 2206892,51 |
| 777 | 422282,13 | 2206835,15 |
| 778 | 422270,17 | 2206796,86 |
| 779 | 422252,8 | 2206739,43 |
| 780 | 422246,95 | 2206720,44 |
| 781 | 422234,04 | 2206682,89 |
| 782 | 422200,04 | 2206589,67 |
| 783 | 422193,4 | 2206571,28 |
| 784 | 422184,08 | 2206543,39 |
| 785 | 422173,55 | 2206522,26 |
| 786 | 422167,07 | 2206510,23 |
| 787 | 422159,35 | 2206500,52 |
| 84 | 422150,37 | 2206487,44 |
| 85 | 422145,33 | 2206482,55 |
| 788 | 422117,13 | 2206462,34 |
| 789 | 422097,82 | 2206450,6 |
| 790 | 422091,26 | 2206447,19 |
| 791 | 422094,15 | 2206441,37 |
| 793 | 422080,74 | 2206420,13 |
| 794 | 422079,81 | 2206401,01 |
| 795 | 422081,25 | 2206391,81 |

| Номер точки | Координаты, м | |
|-------------|---------------|------------|
| | X | Y |
| 796 | 422082,3 | 2206382,27 |
| 797 | 422085,32 | 2206369,9 |
| 798 | 422089,73 | 2206340,21 |
| 799 | 422091,39 | 2206328,04 |
| 800 | 422095,51 | 2206305,83 |
| 801 | 422100,4 | 2206280,67 |
| 802 | 422104,33 | 2206260,66 |
| 803 | 422104,96 | 2206249,55 |
| 804 | 422092,63 | 2206244,47 |
| 805 | 422098,03 | 2206223,18 |
| 806 | 422109,53 | 2206223,69 |
| 807 | 422114,29 | 2206205,43 |
| 808 | 422123,1 | 2206165,61 |
| 101 | 422136,37 | 2206103,75 |
| 102 | 422140,38 | 2206084,15 |
| 103 | 422144,47 | 2206064,57 |
| 104 | 422148,04 | 2206044,76 |
| 105 | 422152,77 | 2206024 |
| 106 | 422155,84 | 2206014,29 |
| 107 | 422156,56 | 2206012,23 |
| 108 | 422161,77 | 2206005,8 |
| 109 | 422167,27 | 2205994,03 |
| 110 | 422171,11 | 2205985,24 |
| 111 | 422167,66 | 2205984,45 |
| 408 | 422163,96 | 2205970,95 |
| 113 | 422179,04 | 2205966,51 |
| 114 | 422180,51 | 2205967,18 |
| 115 | 422181,45 | 2205965,14 |
| 116 | 422179,93 | 2205964,45 |
| 117 | 422185,17 | 2205953,12 |
| 118 | 422188,62 | 2205942,21 |
| 119 | 422186,52 | 2205936,24 |
| 120 | 422190,62 | 2205921,45 |
| 121 | 422192,58 | 2205911,7 |
| 122 | 422197,6 | 2205892,7 |
| 123 | 422201,67 | 2205873,51 |
| 124 | 422204,76 | 2205854,12 |
| 125 | 422208 | 2205834,51 |
| 126 | 422210,83 | 2205815,41 |
| 1 | 422227,77 | 2205816,41 |

Таблица 8 – Координаты образуемых земельных участков

Координаты участка :ЗУ1

| Номер точки | Координаты, м | |
|-------------|---------------|------------|
| | X | Y |
| 1 | 422227,77 | 2205816,41 |
| 2 | 422227,49 | 2205820,93 |
| 3 | 422225,21 | 2205836,85 |
| 4 | 422222,95 | 2205856,85 |
| 5 | 422220,09 | 2205876,98 |
| 6 | 422216 | 2205896,92 |
| 7 | 422210,93 | 2205916,6 |
| 8 | 422208,57 | 2205926,4 |
| 9 | 422204,22 | 2205941,27 |
| 10 | 422200,06 | 2205954,63 |
| 11 | 422196,25 | 2205964,33 |
| 12 | 422194,42 | 2205970,36 |
| 13 | 422192,23 | 2205974,87 |
| 14 | 422189,04 | 2205981,64 |
| 15 | 422183,23 | 2205989,27 |
| 16 | 422176,08 | 2206007,15 |
| 17 | 422173,08 | 2206021,58 |
| 18 | 422171,05 | 2206033,61 |
| 19 | 422167,25 | 2206048,56 |
| 20 | 422145,59 | 2206163,81 |
| 21 | 422130,54 | 2206244,22 |
| 22 | 422112,34 | 2206341,47 |
| 23 | 422109,59 | 2206356,77 |
| 24 | 422108,45 | 2206364,3 |
| 25 | 422107,57 | 2206371,76 |
| 26 | 422107,02 | 2206379,15 |
| 27 | 422107,22 | 2206393,64 |
| 28 | 422108,09 | 2206400,67 |
| 29 | 422110,03 | 2206409,35 |
| 30 | 422114,52 | 2206421,44 |
| 31 | 422120,38 | 2206431,9 |
| 32 | 422125,78 | 2206439,14 |
| 33 | 422129,87 | 2206443,69 |
| 34 | 422134,35 | 2206448,14 |
| 35 | 422152,54 | 2206464,48 |
| 36 | 422160,96 | 2206472,33 |

| Номер точки | Координаты, м | |
|-------------|---------------|------------|
| | X | Y |
| 37 | 422169,17 | 2206480,7 |
| 38 | 422176,93 | 2206489,78 |
| 39 | 422187,41 | 2206505,1 |
| 40 | 422191,51 | 2206512,31 |
| 41 | 422198,79 | 2206526,94 |
| 42 | 422202,09 | 2206534,3 |
| 43 | 422208,3 | 2206548,92 |
| 44 | 422210,95 | 2206555,27 |
| 45 | 422221,73 | 2206581,79 |
| 46 | 422233,1 | 2206611,11 |
| 47 | 422244,26 | 2206641,44 |
| 48 | 422256,89 | 2206678,02 |
| 49 | 422267,94 | 2206712,28 |
| 50 | 422279,24 | 2206749,9 |
| 51 | 422291,37 | 2206790,98 |
| 52 | 422363,71 | 2207008,26 |
| 53 | 422369,06 | 2207020,97 |
| 54 | 422373,37 | 2207030,85 |
| 55 | 422395,41 | 2207076,57 |
| 56 | 422402,38 | 2207089,66 |
| 57 | 422409,57 | 2207102,67 |
| 58 | 422416,94 | 2207115,6 |
| 59 | 422424,47 | 2207128,46 |
| 60 | 422455,58 | 2207179,57 |
| 61 | 422552,55 | 2207336,77 |
| 62 | 422577,89 | 2207377,8 |
| 63 | 422565,88 | 2207394,51 |
| 64 | 422536,38 | 2207346,75 |
| 65 | 422439,41 | 2207189,54 |
| 66 | 422415,86 | 2207151,08 |
| 67 | 422400,5 | 2207125,11 |
| 68 | 422385,68 | 2207098,73 |
| 69 | 422378,56 | 2207085,35 |
| 70 | 422365,33 | 2207058,84 |
| 71 | 422345,31 | 2207013,45 |
| 72 | 422339,49 | 2206998,77 |

| Номер точки | Координаты, м | |
|-------------|---------------|------------|
| | X | Y |
| 73 | 422323,42 | 2206954,35 |
| 74 | 422308,66 | 2206909,68 |
| 75 | 422265,29 | 2206769,79 |
| 76 | 422252,83 | 2206727,74 |
| 77 | 422234,27 | 2206670,41 |
| 78 | 422216,57 | 2206621,1 |
| 79 | 422193,41 | 2206562,57 |
| 80 | 422181,53 | 2206534,89 |
| 81 | 422174,8 | 2206521,34 |
| 82 | 422171,11 | 2206514,86 |
| 83 | 422161,99 | 2206501,52 |
| 84 | 422150,37 | 2206487,44 |
| 85 | 422145,33 | 2206482,55 |
| 86 | 422139,79 | 2206478,58 |
| 87 | 422131,54 | 2206471,22 |
| 88 | 422126,43 | 2206466,68 |
| 89 | 422121,27 | 2206461,92 |
| 90 | 422116,16 | 2206456,84 |
| 91 | 422111,23 | 2206451,35 |
| 92 | 422103,1 | 2206440,16 |
| 93 | 422095,93 | 2206426,38 |
| 94 | 422091,09 | 2206412,06 |
| 95 | 422089,35 | 2206403,79 |
| 96 | 422088,61 | 2206398,51 |
| 97 | 422128,61 | 2206250,85 |
| 98 | 422148,48 | 2206140,81 |
| 99 | 422130,98 | 2206138,59 |
| 100 | 422128,94 | 2206138,39 |
| 101 | 422136,37 | 2206103,75 |
| 102 | 422140,38 | 2206084,15 |
| 103 | 422144,47 | 2206064,57 |
| 104 | 422148,04 | 2206044,76 |
| 105 | 422152,77 | 2206024 |
| 106 | 422155,84 | 2206014,29 |
| 107 | 422156,56 | 2206012,23 |
| 108 | 422161,77 | 2206005,8 |

| Номер точки | Координаты, м | |
|-------------|---------------|------------|
| | X | Y |
| 109 | 422167,27 | 2205994,03 |
| 110 | 422171,11 | 2205985,24 |
| 111 | 422167,66 | 2205984,45 |
| 112 | 422175,45 | 2205967,57 |
| 113 | 422179,04 | 2205966,51 |
| 114 | 422180,51 | 2205967,18 |
| 115 | 422181,45 | 2205965,14 |

| Номер точки | Координаты, м | |
|-------------|---------------|------------|
| | X | Y |
| 116 | 422179,93 | 2205964,45 |
| 117 | 422185,17 | 2205953,12 |
| 118 | 422188,62 | 2205942,21 |
| 119 | 422186,52 | 2205936,24 |
| 120 | 422190,62 | 2205921,45 |
| 121 | 422192,58 | 2205911,7 |
| 122 | 422197,6 | 2205892,7 |

| Номер точки | Координаты, м | |
|-------------|---------------|------------|
| | X | Y |
| 123 | 422201,67 | 2205873,51 |
| 124 | 422204,76 | 2205854,12 |
| 125 | 422208 | 2205834,51 |
| 126 | 422210,83 | 2205815,41 |
| 1 | 422227,77 | 2205816,41 |
| | | |
| | | |

Координаты участка :ЗУ2

| Номер точки | Координаты, м | |
|-------------|---------------|------------|
| | X | Y |
| 98 | 422148,48 | 2206140,81 |
| 97 | 422128,61 | 2206250,85 |
| 96 | 422088,61 | 2206398,51 |
| 127 | 422087,89 | 2206386,66 |
| 128 | 422088,05 | 2206378,21 |

| Номер точки | Координаты, м | |
|-------------|---------------|------------|
| | X | Y |
| 129 | 422088,66 | 2206369,89 |
| 130 | 422089,63 | 2206361,71 |
| 131 | 422090,85 | 2206353,67 |
| 132 | 422092,22 | 2206345,76 |
| 133 | 422093,67 | 2206337,97 |

| Номер точки | Координаты, м | |
|-------------|---------------|------------|
| | X | Y |
| 134 | 422099,18 | 2206308,49 |
| 135 | 422111,86 | 2206240,73 |
| 136 | 422122,8 | 2206182,27 |
| 99 | 422130,98 | 2206138,59 |
| 98 | 422148,48 | 2206140,81 |

Координаты участка :ЗУ3

| Номер точки | Координаты, м | |
|-------------|---------------|------------|
| | X | Y |
| 63 | 422565,88 | 2207394,51 |
| 62 | 422577,89 | 2207377,8 |
| 137 | 422688,97 | 2207556,34 |
| 138 | 422704,98 | 2207581,93 |
| 139 | 422791,72 | 2207720,67 |
| 140 | 422830,29 | 2207782,97 |
| 141 | 422855,13 | 2207823,36 |
| 142 | 422892,07 | 2207883,8 |
| 143 | 422911,91 | 2207916,49 |
| 144 | 422945,1 | 2207971,33 |
| 145 | 422984,8 | 2208036,89 |
| 146 | 423050,11 | 2208144,78 |
| 147 | 423129,68 | 2208275,97 |
| 148 | 423202,07 | 2208394,7 |
| 149 | 423362,71 | 2208658,17 |
| 150 | 423384,96 | 2208694,99 |
| 151 | 423417,04 | 2208748,83 |
| 152 | 423454,19 | 2208812,35 |
| 153 | 423465,42 | 2208831,91 |

| Номер точки | Координаты, м | |
|-------------|---------------|------------|
| | X | Y |
| 154 | 423512,97 | 2208915,83 |
| 155 | 423547,13 | 2208977,63 |
| 156 | 423585,2 | 2209048,09 |
| 157 | 423623,98 | 2209120,94 |
| 158 | 423647,42 | 2209165,01 |
| 159 | 423713,49 | 2209288,96 |
| 160 | 423734,83 | 2209328,55 |
| 161 | 423770,55 | 2209394,22 |
| 162 | 423805,63 | 2209458,23 |
| 163 | 423829,98 | 2209502,77 |
| 164 | 423846,77 | 2209533,57 |
| 165 | 423876,39 | 2209588,25 |
| 166 | 423887,4 | 2209608,57 |
| 167 | 423991,79 | 2209802,08 |
| 168 | 424078,94 | 2209963,6 |
| 169 | 424093,77 | 2209991,01 |
| 170 | 424159,4 | 2210111,35 |
| 171 | 424186,33 | 2210160,3 |
| 172 | 424197,18 | 2210180 |

| Номер точки | Координаты, м | |
|-------------|---------------|------------|
| | X | Y |
| 173 | 424219,05 | 2210219,22 |
| 174 | 424230,16 | 2210238,68 |
| 175 | 424241,46 | 2210258,01 |
| 176 | 424253 | 2210277,17 |
| 177 | 424264,81 | 2210296,14 |
| 178 | 424297,62 | 2210344,98 |
| 179 | 424360,53 | 2210428,54 |
| 180 | 424401,75 | 2210481,92 |
| 181 | 424438,06 | 2210529,94 |
| 182 | 424466,07 | 2210567,83 |
| 183 | 424488,69 | 2210599,02 |
| 184 | 424510,43 | 2210629,49 |
| 185 | 424541,86 | 2210674,33 |
| 186 | 424560,66 | 2210701,63 |
| 187 | 424585,75 | 2210738,72 |
| 188 | 424597,1 | 2210755,8 |
| 189 | 424644,76 | 2210827,71 |
| 190 | 424802,56 | 2211065,73 |
| 191 | 424837,24 | 2211118,27 |

| Номер точки | Координаты, м | |
|-------------|---------------|------------|
| | X | Y |
| 192 | 424844,96 | 2211130,51 |
| 193 | 424853,46 | 2211144,44 |
| 194 | 424859,34 | 2211154,68 |
| 195 | 424866,41 | 2211167,83 |
| 196 | 424872,21 | 2211179,56 |
| 197 | 424876,6 | 2211189,31 |
| 198 | 424882,93 | 2211204,83 |
| 199 | 424887,42 | 2211217,32 |
| 200 | 424890,47 | 2211226,73 |
| 201 | 424892,66 | 2211234,17 |
| 202 | 424895,03 | 2211242,85 |
| 203 | 424898,03 | 2211255,15 |
| 204 | 424901,11 | 2211269,71 |
| 205 | 424903,83 | 2211284,57 |
| 206 | 424907,82 | 2211309,64 |
| 207 | 424911,58 | 2211336,51 |
| 208 | 424922,46 | 2211413,92 |
| 209 | 424934,39 | 2211499,03 |
| 210 | 424938,7 | 2211530,17 |
| 211 | 424941,27 | 2211549,41 |
| 212 | 424946,69 | 2211592,08 |
| 213 | 424949,05 | 2211611,6 |
| 214 | 424952,58 | 2211642,13 |
| 215 | 424953,76 | 2211652,65 |
| 216 | 424960,02 | 2211712,59 |
| 217 | 424968,17 | 2211794,41 |
| 218 | 424975,3 | 2211865,94 |
| 219 | 424978,26 | 2211895,71 |
| 220 | 424984,55 | 2211958,81 |
| 221 | 424998,32 | 2212097,09 |
| 222 | 425005 | 2212164,1 |
| 223 | 425013,03 | 2212244,76 |
| 224 | 425026,76 | 2212382,48 |
| 225 | 425040 | 2212515,39 |
| 226 | 425043,84 | 2212553,96 |
| 227 | 425050,02 | 2212608,4 |
| 228 | 425057,18 | 2212659,29 |
| 229 | 425063,86 | 2212702,72 |
| 230 | 425067,61 | 2212727,51 |

| Номер точки | Координаты, м | |
|-------------|---------------|------------|
| | X | Y |
| 231 | 425069,37 | 2212739,98 |
| 232 | 425070,99 | 2212752,51 |
| 233 | 425072,42 | 2212765,09 |
| 234 | 425073,6 | 2212777,74 |
| 235 | 425074,49 | 2212790,45 |
| 236 | 425075,04 | 2212803,22 |
| 237 | 425075,19 | 2212812,73 |
| 238 | 425074,68 | 2212834,94 |
| 239 | 425073,01 | 2212856,18 |
| 240 | 425071,15 | 2212871,94 |
| 241 | 425069,17 | 2212884,56 |
| 242 | 425066,85 | 2212897,09 |
| 243 | 425064,25 | 2212909,52 |
| 244 | 425061,41 | 2212921,87 |
| 245 | 425058,39 | 2212934,13 |
| 246 | 425054,14 | 2212950,47 |
| 247 | 425033,24 | 2212955,02 |
| 248 | 425038,55 | 2212935,04 |
| 249 | 425048,21 | 2212893,4 |
| 250 | 425052,34 | 2212869,27 |
| 251 | 425055,91 | 2212829,28 |
| 252 | 425056,04 | 2212803,75 |
| 253 | 425055,52 | 2212791,54 |
| 254 | 425053,52 | 2212767,07 |
| 255 | 425050,54 | 2212742,55 |
| 256 | 425045,08 | 2212705,61 |
| 257 | 425038,4 | 2212662,18 |
| 258 | 425027,9 | 2212583,66 |
| 259 | 425024,93 | 2212555,84 |
| 260 | 424940,46 | 2211707,9 |
| 261 | 424929,68 | 2211609,64 |
| 262 | 424916,66 | 2211509,45 |
| 263 | 424890,16 | 2211320,58 |
| 264 | 424882,62 | 2211274,18 |
| 265 | 424874,66 | 2211240,27 |
| 266 | 424853,61 | 2211184,75 |
| 267 | 424837,09 | 2211154,09 |
| 268 | 424805,43 | 2211104,46 |
| 269 | 424582,71 | 2210768,49 |

| Номер точки | Координаты, м | |
|-------------|---------------|------------|
| | X | Y |
| 270 | 424503,11 | 2210652,02 |
| 271 | 424452,11 | 2210580,95 |
| 272 | 424367,91 | 2210469,08 |
| 273 | 424327,14 | 2210416,42 |
| 274 | 424282,13 | 2210355,98 |
| 275 | 424261,11 | 2210325,35 |
| 276 | 424236,79 | 2210287,09 |
| 277 | 424225,12 | 2210267,7 |
| 278 | 424213,71 | 2210248,18 |
| 279 | 424191,47 | 2210208,89 |
| 280 | 424142,75 | 2210120,51 |
| 281 | 424062,44 | 2209973,09 |
| 282 | 423875,79 | 2209627,04 |
| 283 | 423757,98 | 2209410,82 |
| 284 | 423669,25 | 2209246,49 |
| 285 | 423574,73 | 2209068,82 |
| 286 | 423484,87 | 2208904,56 |
| 287 | 423463,14 | 2208866,18 |
| 288 | 423437,12 | 2208820,84 |
| 289 | 423410,84 | 2208775,76 |
| 290 | 423342,86 | 2208662,14 |
| 291 | 423288,74 | 2208573,37 |
| 292 | 423225,62 | 2208469,83 |
| 293 | 423184,66 | 2208402,65 |
| 294 | 423137,92 | 2208325,98 |
| 295 | 423101,82 | 2208266,76 |
| 296 | 423082,49 | 2208234,94 |
| 297 | 423065,17 | 2208206,33 |
| 298 | 423034,11 | 2208155,03 |
| 299 | 423009,86 | 2208114,98 |
| 300 | 422944,68 | 2208007,32 |
| 301 | 422899,67 | 2207932,97 |
| 302 | 422830,37 | 2207819,35 |
| 303 | 422795,52 | 2207762,85 |
| 304 | 422744,64 | 2207681,11 |
| 305 | 422672,87 | 2207566,42 |
| 63 | 422565,88 | 2207394,51 |
| | | |
| | | |

Координаты участка :ЗУ4

| Номер точки | Координаты, м | |
|-------------|---------------|------------|
| | X | Y |
| 247 | 425033,24 | 2212955,02 |
| 246 | 425054,14 | 2212950,47 |
| 306 | 425029,28 | 2213041,96 |
| 307 | 425021,68 | 2213070,76 |
| 308 | 425015,47 | 2213099,45 |
| 309 | 425012,73 | 2213118,58 |
| 310 | 425010,21 | 2213159,07 |
| 311 | 425009,45 | 2213179,51 |
| 312 | 425009,8 | 2213209,76 |
| 313 | 425011,68 | 2213229,55 |
| 314 | 425015,34 | 2213249,1 |
| 315 | 425020,88 | 2213268,36 |
| 316 | 425026,19 | 2213282,33 |
| 317 | 425034,83 | 2213300,38 |
| 318 | 425041,33 | 2213311,61 |
| 319 | 425051,43 | 2213326,55 |
| 320 | 425056,9 | 2213333,81 |
| 321 | 425062,59 | 2213340,97 |
| 322 | 425068,47 | 2213348,05 |
| 323 | 425118,48 | 2213404,77 |
| 324 | 425123,72 | 2213410,56 |
| 325 | 425122,65 | 2213411,74 |
| 326 | 425124,31 | 2213413,26 |
| 327 | 425125,24 | 2213412,23 |
| 328 | 425152,48 | 2213440,38 |
| 329 | 425153,2 | 2213442,63 |
| 330 | 425163,36 | 2213451,23 |
| 331 | 425173,63 | 2213460,76 |
| 332 | 425189,46 | 2213477,3 |
| 333 | 425199,59 | 2213489,3 |
| 334 | 425204,34 | 2213495,73 |

| Номер точки | Координаты, м | |
|-------------|---------------|------------|
| | X | Y |
| 335 | 425212,78 | 2213509,6 |
| 336 | 425217,01 | 2213518,79 |
| 337 | 425221,51 | 2213531,54 |
| 338 | 425227,65 | 2213556,95 |
| 339 | 425228,89 | 2213563,17 |
| 340 | 425238,35 | 2213610,83 |
| 341 | 425248,05 | 2213655,82 |
| 342 | 425259,14 | 2213692,42 |
| 343 | 425267,28 | 2213714,3 |
| 344 | 425281,64 | 2213751,17 |
| 345 | 425290,98 | 2213777,92 |
| 346 | 425281,57 | 2213783,13 |
| 347 | 425292,86 | 2213837,93 |
| 348 | 425286,35 | 2213840,32 |
| 349 | 425286,84 | 2213839,33 |
| 350 | 425285,32 | 2213833,59 |
| 351 | 425282,82 | 2213816,28 |
| 352 | 425277,15 | 2213797,96 |
| 353 | 425275,3 | 2213791,8 |
| 354 | 425266,31 | 2213764,47 |
| 355 | 425261,34 | 2213751,3 |
| 356 | 425246,72 | 2213713,74 |
| 357 | 425241,22 | 2213698,75 |
| 358 | 425236,12 | 2213683,52 |
| 359 | 425229,62 | 2213660,44 |
| 360 | 425224,35 | 2213637,43 |
| 361 | 425221,22 | 2213622,14 |
| 362 | 425210,25 | 2213566,86 |
| 363 | 425206,42 | 2213548,66 |
| 364 | 425201,5 | 2213531,43 |
| 365 | 425197,1 | 2213520,73 |

| Номер точки | Координаты, м | |
|-------------|---------------|------------|
| | X | Y |
| 366 | 425192,55 | 2213512,4 |
| 367 | 425188,76 | 2213506,61 |
| 368 | 425180,12 | 2213495,46 |
| 369 | 425170,43 | 2213484,73 |
| 370 | 425139,14 | 2213452,83 |
| 371 | 425122,58 | 2213435,94 |
| 372 | 425114,33 | 2213427,4 |
| 373 | 425080,6 | 2213390,66 |
| 374 | 425053,97 | 2213360,32 |
| 375 | 425041,89 | 2213345,46 |
| 376 | 425030,5 | 2213329,81 |
| 377 | 425025,19 | 2213321,63 |
| 378 | 425017,91 | 2213309,04 |
| 379 | 425010,83 | 2213294,64 |
| 380 | 425002,58 | 2213273,53 |
| 381 | 424997,69 | 2213256,89 |
| 382 | 424992,86 | 2213232,16 |
| 383 | 424991,27 | 2213217,42 |
| 384 | 424990,83 | 2213210,81 |
| 385 | 424990,41 | 2213200,17 |
| 386 | 424991,23 | 2213158,17 |
| 387 | 424992,65 | 2213130,84 |
| 388 | 424993,83 | 2213116,58 |
| 389 | 424998,7 | 2213086,05 |
| 390 | 425003,24 | 2213066,18 |
| 391 | 425005,74 | 2213056,38 |
| 392 | 425010,95 | 2213036,97 |
| 393 | 425030,38 | 2212965,54 |
| 247 | 425033,24 | 2212955,02 |
| | | |
| | | |

Координаты участка :ЗУ5

| Номер точки | Координаты, м | |
|-------------|---------------|------------|
| | X | Y |
| 348 | 425286,35 | 2213840,32 |
| 347 | 425292,86 | 2213837,93 |
| 346 | 425281,57 | 2213783,13 |
| 345 | 425290,98 | 2213777,92 |
| 394 | 425297,27 | 2213800,78 |
| 395 | 425300,42 | 2213814,97 |

| Номер точки | Координаты, м | |
|-------------|---------------|------------|
| | X | Y |
| 396 | 425303,22 | 2213829,11 |
| 397 | 425305,82 | 2213843,18 |
| 398 | 425315,32 | 2213895,01 |
| 399 | 425320,48 | 2213923,16 |
| 400 | 425302,12 | 2213925,89 |
| 401 | 425295,43 | 2213900,04 |

| Номер точки | Координаты, м | |
|-------------|---------------|------------|
| | X | Y |
| 402 | 425297,68 | 2213899,92 |
| 403 | 425297,55 | 2213897,66 |
| 404 | 425292,37 | 2213868,77 |
| 405 | 425290,02 | 2213864,9 |
| 348 | 425286,35 | 2213840,32 |
| | | |

Координаты участка :ЗУ6

| Номер точки | Координаты, м | |
|----------------|---------------|------------|
| | X | Y |
| :ЗУ6(1) | | |
| 406 | 422210,95 | 2205950,91 |
| 407 | 422205,03 | 2205964,48 |
| 11 | 422196,25 | 2205964,33 |
| 10 | 422200,06 | 2205954,63 |
| 9 | 422204,22 | 2205941,27 |
| 406 | 422210,95 | 2205950,91 |
| :ЗУ6(2) | | |
| 112 | 422175,45 | 2205967,57 |
| 111 | 422167,66 | 2205984,45 |
| 408 | 422163,96 | 2205970,95 |
| 112 | 422175,45 | 2205967,57 |
| :ЗУ6(3) | | |
| 19 | 422167,25 | 2206048,56 |
| 409 | 422164,24 | 2206068,27 |
| 410 | 422160,73 | 2206087,96 |
| 411 | 422155,28 | 2206120,74 |
| 412 | 422157,7 | 2206123,15 |
| 413 | 422154,6 | 2206140,57 |
| 414 | 422152,26 | 2206140,86 |
| 415 | 422148,34 | 2206167,03 |
| 416 | 422139,68 | 2206206,1 |
| 417 | 422134,72 | 2206235,7 |
| 418 | 422144,7 | 2206240,09 |
| 419 | 422142,15 | 2206256,89 |
| 420 | 422132,08 | 2206259,37 |
| 421 | 422126,3 | 2206287,26 |
| 422 | 422118,7 | 2206328,52 |
| 423 | 422112,9 | 2206382,01 |
| 424 | 422116,01 | 2206404,37 |
| 425 | 422121,55 | 2206423,65 |
| 426 | 422126,55 | 2206432,42 |
| 427 | 422135,1 | 2206444,09 |
| 428 | 422167,25 | 2206468,33 |
| 429 | 422175,27 | 2206475,73 |
| 430 | 422182,57 | 2206484,26 |
| 431 | 422194,77 | 2206503,08 |
| 432 | 422203,94 | 2206520,55 |
| 433 | 422221,6 | 2206521,59 |
| 434 | 422223,02 | 2206528,36 |
| 435 | 422206,39 | 2206535,74 |
| 45 | 422221,73 | 2206581,79 |
| 44 | 422210,95 | 2206555,27 |

| Номер точки | Координаты, м | |
|----------------|---------------|------------|
| | X | Y |
| 43 | 422208,3 | 2206548,92 |
| 42 | 422202,09 | 2206534,3 |
| 41 | 422198,79 | 2206526,94 |
| 40 | 422191,51 | 2206512,31 |
| 39 | 422187,41 | 2206505,1 |
| 38 | 422176,93 | 2206489,78 |
| 37 | 422169,17 | 2206480,7 |
| 36 | 422160,96 | 2206472,33 |
| 35 | 422152,54 | 2206464,48 |
| 34 | 422134,35 | 2206448,14 |
| 33 | 422129,87 | 2206443,69 |
| 32 | 422125,78 | 2206439,14 |
| 31 | 422120,38 | 2206431,9 |
| 30 | 422114,52 | 2206421,44 |
| 29 | 422110,03 | 2206409,35 |
| 28 | 422108,09 | 2206400,67 |
| 27 | 422107,22 | 2206393,64 |
| 26 | 422107,02 | 2206379,15 |
| 25 | 422107,57 | 2206371,76 |
| 24 | 422108,45 | 2206364,3 |
| 23 | 422109,59 | 2206356,77 |
| 22 | 422112,34 | 2206341,47 |
| 21 | 422130,54 | 2206244,22 |
| 20 | 422145,59 | 2206163,81 |
| 19 | 422167,25 | 2206048,56 |
| :ЗУ6(4) | | |
| 436 | 422401,47 | 2207075,22 |
| 437 | 422413,9 | 2207100,27 |
| 438 | 422488,64 | 2207226,1 |
| 439 | 422507,39 | 2207257,28 |
| 440 | 422512,8 | 2207266,08 |
| 441 | 422511,96 | 2207266,89 |
| 442 | 422513,48 | 2207268,49 |
| 443 | 422513,94 | 2207268,05 |
| 444 | 422528,34 | 2207291,36 |
| 445 | 422545,57 | 2207318,41 |
| 446 | 422555,64 | 2207318,7 |
| 447 | 422568,29 | 2207338,82 |
| 448 | 422565,1 | 2207347,2 |
| 449 | 422581,34 | 2207373,01 |
| 62 | 422577,89 | 2207377,8 |
| 61 | 422552,55 | 2207336,77 |
| 60 | 422455,58 | 2207179,57 |

| Номер точки | Координаты, м | |
|----------------|---------------|------------|
| | X | Y |
| 59 | 422424,47 | 2207128,46 |
| 58 | 422416,94 | 2207115,6 |
| 57 | 422409,57 | 2207102,67 |
| 56 | 422402,38 | 2207089,66 |
| 55 | 422395,41 | 2207076,57 |
| 54 | 422373,37 | 2207030,85 |
| 436 | 422401,47 | 2207075,22 |
| :ЗУ6(5) | | |
| 757 | 422563,39 | 2207397,97 |
| 758 | 422541,73 | 2207361,31 |
| 759 | 422530,95 | 2207357,68 |
| 760 | 422520,35 | 2207341,31 |
| 761 | 422523,94 | 2207333,19 |
| 762 | 422477,94 | 2207254,06 |
| 763 | 422467,07 | 2207250,02 |
| 764 | 422454,02 | 2207233,55 |
| 765 | 422454,37 | 2207225,11 |
| 766 | 422442,49 | 2207203,32 |
| 767 | 422434,13 | 2207189,42 |
| 768 | 422396,05 | 2207127,77 |
| 769 | 422392,78 | 2207121,29 |
| 770 | 422364,87 | 2207066,06 |
| 771 | 422358,49 | 2207053,55 |
| 772 | 422354,76 | 2207044,35 |
| 773 | 422337,47 | 2207007,42 |
| 774 | 422316,37 | 2206950,57 |
| 775 | 422309,73 | 2206931,56 |
| 776 | 422300,16 | 2206892,51 |
| 777 | 422282,13 | 2206835,15 |
| 778 | 422270,17 | 2206796,86 |
| 779 | 422252,8 | 2206739,43 |
| 780 | 422246,95 | 2206720,44 |
| 781 | 422234,04 | 2206682,89 |
| 782 | 422200,04 | 2206589,67 |
| 783 | 422193,4 | 2206571,28 |
| 784 | 422184,08 | 2206543,39 |
| 785 | 422173,55 | 2206522,26 |
| 786 | 422167,07 | 2206510,23 |
| 787 | 422159,35 | 2206500,52 |
| 84 | 422150,37 | 2206487,44 |
| 83 | 422161,99 | 2206501,52 |
| 82 | 422171,11 | 2206514,86 |
| 81 | 422174,8 | 2206521,34 |

| Номер точки | Координаты, м | |
|-------------|---------------|------------|
| | X | Y |
| 80 | 422181,53 | 2206534,89 |
| 79 | 422193,41 | 2206562,57 |
| 78 | 422216,57 | 2206621,1 |
| 77 | 422234,27 | 2206670,41 |
| 76 | 422252,83 | 2206727,74 |
| 75 | 422265,29 | 2206769,79 |
| 74 | 422308,66 | 2206909,68 |
| 73 | 422323,42 | 2206954,35 |
| 72 | 422339,49 | 2206998,77 |
| 71 | 422345,31 | 2207013,45 |
| 70 | 422365,33 | 2207058,84 |
| 69 | 422378,56 | 2207085,35 |
| 68 | 422385,68 | 2207098,73 |

| Номер точки | Координаты, м | |
|-------------|---------------|------------|
| | X | Y |
| 67 | 422400,5 | 2207125,11 |
| 66 | 422415,86 | 2207151,08 |
| 65 | 422439,41 | 2207189,54 |
| 64 | 422536,38 | 2207346,75 |
| 63 | 422565,88 | 2207394,51 |
| 757 | 422563,39 | 2207397,97 |
| :ЗУ6(6) | | |
| 86 | 422139,79 | 2206478,58 |
| 788 | 422117,13 | 2206462,34 |
| 789 | 422097,82 | 2206450,6 |
| 790 | 422091,26 | 2206447,19 |
| 791 | 422094,15 | 2206441,37 |
| 792 | 422082,15 | 2206422,36 |

| Номер точки | Координаты, м | |
|-------------|---------------|------------|
| | X | Y |
| 96 | 422088,61 | 2206398,51 |
| 95 | 422089,35 | 2206403,79 |
| 94 | 422091,09 | 2206412,06 |
| 93 | 422095,93 | 2206426,38 |
| 92 | 422103,1 | 2206440,16 |
| 91 | 422111,23 | 2206451,35 |
| 90 | 422116,16 | 2206456,84 |
| 89 | 422121,27 | 2206461,92 |
| 88 | 422126,43 | 2206466,68 |
| 87 | 422131,54 | 2206471,22 |
| 86 | 422139,79 | 2206478,58 |
| | | |
| | | |

Координаты участка :ЗУ7

| Номер точки | Координаты, м | |
|-------------|---------------|------------|
| | X | Y |
| :ЗУ7(1) | | |
| 792 | 422082,15 | 2206422,36 |
| 793 | 422080,74 | 2206420,13 |
| 794 | 422079,81 | 2206401,01 |
| 795 | 422081,25 | 2206391,81 |
| 796 | 422082,3 | 2206382,27 |
| 797 | 422085,32 | 2206369,9 |
| 798 | 422089,73 | 2206340,21 |
| 799 | 422091,39 | 2206328,04 |
| 800 | 422095,51 | 2206305,83 |
| 801 | 422100,4 | 2206280,67 |
| 802 | 422104,33 | 2206260,66 |
| 803 | 422104,96 | 2206249,55 |
| 804 | 422092,63 | 2206244,47 |
| 805 | 422098,03 | 2206223,18 |
| 806 | 422109,53 | 2206223,69 |
| 807 | 422114,29 | 2206205,43 |
| 808 | 422123,1 | 2206165,61 |
| 100 | 422128,94 | 2206138,39 |
| 99 | 422130,98 | 2206138,59 |
| 136 | 422122,8 | 2206182,27 |
| 135 | 422111,86 | 2206240,73 |
| 134 | 422099,18 | 2206308,49 |
| 133 | 422093,67 | 2206337,97 |
| 132 | 422092,22 | 2206345,76 |
| 131 | 422090,85 | 2206353,67 |
| 130 | 422089,63 | 2206361,71 |

| Номер точки | Координаты, м | |
|-------------|---------------|------------|
| | X | Y |
| 129 | 422088,66 | 2206369,89 |
| 128 | 422088,05 | 2206378,21 |
| 127 | 422087,89 | 2206386,66 |
| 96 | 422088,61 | 2206398,51 |
| 792 | 422082,15 | 2206422,36 |
| :ЗУ7(2) | | |
| 449 | 422581,34 | 2207373,01 |
| 450 | 422616,61 | 2207429,05 |
| 138 | 422704,98 | 2207581,93 |
| 137 | 422688,97 | 2207556,34 |
| 62 | 422577,89 | 2207377,8 |
| 449 | 422581,34 | 2207373,01 |
| :ЗУ7(3) | | |
| 595 | 425026,48 | 2212956,5 |
| 596 | 425031,43 | 2212939,32 |
| 597 | 425038,82 | 2212913,23 |
| 598 | 425049,03 | 2212857,02 |
| 599 | 425050,94 | 2212803,56 |
| 600 | 425050,09 | 2212789,69 |
| 601 | 425044,07 | 2212783,71 |
| 602 | 425043,91 | 2212766,19 |
| 603 | 425048,28 | 2212761,62 |
| 604 | 425047,85 | 2212750,78 |
| 605 | 425044,84 | 2212727,88 |
| 606 | 425039,36 | 2212688,33 |
| 607 | 425033,47 | 2212648,68 |
| 608 | 425030,82 | 2212628,73 |

| Номер точки | Координаты, м | |
|-------------|---------------|------------|
| | X | Y |
| 609 | 425026,1 | 2212588,77 |
| 610 | 425011,93 | 2212473,05 |
| 611 | 425010,56 | 2212465,17 |
| 612 | 425004,72 | 2212460,73 |
| 613 | 425000,1 | 2212461,28 |
| 614 | 424997,52 | 2212439,75 |
| 615 | 425004,89 | 2212438,37 |
| 616 | 425009,3 | 2212432,94 |
| 617 | 425002,62 | 2212369,82 |
| 618 | 424997,77 | 2212330,11 |
| 619 | 424996,97 | 2212317,12 |
| 620 | 424992,02 | 2212270,38 |
| 621 | 424990,77 | 2212253,91 |
| 622 | 424986,44 | 2212214,19 |
| 623 | 424984,44 | 2212194,57 |
| 624 | 424980,76 | 2212166,17 |
| 625 | 424975,33 | 2212111,49 |
| 626 | 424974,79 | 2212084,15 |
| 627 | 424973,17 | 2212071,27 |
| 628 | 424970,23 | 2212058,17 |
| 629 | 424969,33 | 2212031,64 |
| 630 | 424963,75 | 2211977,06 |
| 631 | 424955,66 | 2211895,63 |
| 632 | 424950 | 2211843,1 |
| 633 | 424944,69 | 2211789,92 |
| 634 | 424935,36 | 2211696,84 |
| 635 | 424929,38 | 2211666,03 |

| Номер точки | Координаты, м | |
|-------------|---------------|------------|
| | X | Y |
| 636 | 424923,66 | 2211659,68 |
| 637 | 424920,02 | 2211657,69 |
| 638 | 424918 | 2211640,89 |
| 639 | 424926,81 | 2211632,76 |
| 640 | 424921,69 | 2211574,3 |
| 641 | 424914,96 | 2211529,06 |
| 642 | 424906,12 | 2211474,86 |
| 643 | 424898,74 | 2211422,43 |
| 644 | 424895,74 | 2211395,56 |
| 645 | 424890,75 | 2211368,82 |
| 646 | 424883,57 | 2211316,5 |
| 647 | 424877,63 | 2211278,45 |
| 648 | 424873,62 | 2211259,48 |
| 649 | 424869,08 | 2211241,9 |
| 650 | 424859,29 | 2211214,29 |
| 651 | 424851,64 | 2211196,6 |
| 652 | 424842,22 | 2211178,18 |
| 653 | 424830,5 | 2211157,06 |
| 654 | 424798,8 | 2211107,08 |
| 655 | 424784,97 | 2211085,85 |
| 656 | 424756,96 | 2211042,19 |
| 657 | 424745,11 | 2211022,68 |
| 658 | 424692,02 | 2210943,02 |
| 659 | 424678,53 | 2210926,94 |
| 660 | 424644,44 | 2210873,58 |
| 661 | 424630,98 | 2210855,32 |
| 662 | 424608,99 | 2210820,85 |
| 663 | 424587,99 | 2210786,77 |
| 664 | 424566,7 | 2210752,97 |
| 665 | 424549,74 | 2210727,62 |
| 666 | 424547,31 | 2210726,53 |
| 667 | 424540,82 | 2210714,23 |
| 668 | 424508,26 | 2210667,68 |
| 669 | 424495,85 | 2210650,8 |
| 670 | 424483,87 | 2210632,54 |
| 671 | 424458,94 | 2210600,31 |
| 672 | 424421,46 | 2210547,16 |
| 673 | 424409,05 | 2210529,43 |
| 674 | 424382,5 | 2210492,39 |
| 675 | 424345,82 | 2210444,99 |
| 676 | 424329,76 | 2210426,48 |
| 677 | 424302,62 | 2210392,26 |
| 678 | 424273,15 | 2210348,72 |
| 679 | 424249,91 | 2210315,58 |

| Номер точки | Координаты, м | |
|-------------|---------------|------------|
| | X | Y |
| 680 | 424218,75 | 2210263,67 |
| 681 | 424203,05 | 2210236,93 |
| 682 | 424188,38 | 2210211,57 |
| 683 | 424130,67 | 2210106,26 |
| 684 | 424092,24 | 2210036,04 |
| 685 | 424080,86 | 2210014,08 |
| 686 | 424076,81 | 2210007,63 |
| 687 | 424070,26 | 2210008,29 |
| 688 | 424063,89 | 2209994,95 |
| 689 | 424062,3 | 2209984,61 |
| 690 | 424025,23 | 2209913,06 |
| 691 | 423987,44 | 2209842,55 |
| 692 | 423949,45 | 2209772,15 |
| 693 | 423939,8 | 2209754,63 |
| 694 | 423901,68 | 2209684,29 |
| 695 | 423882,32 | 2209649,29 |
| 696 | 423863,92 | 2209613,77 |
| 697 | 423844,78 | 2209578,68 |
| 698 | 423825,94 | 2209543,41 |
| 699 | 423797,3 | 2209490,72 |
| 700 | 423788,12 | 2209472,96 |
| 701 | 423769,06 | 2209437,79 |
| 702 | 423740,42 | 2209385,04 |
| 703 | 423721,95 | 2209349,51 |
| 704 | 423702,81 | 2209314,35 |
| 705 | 423673,96 | 2209261,69 |
| 706 | 423655,18 | 2209226,36 |
| 707 | 423652,51 | 2209220,98 |
| 708 | 423641,83 | 2209209,66 |
| 709 | 423635,7 | 2209198,22 |
| 710 | 423631,89 | 2209183,24 |
| 711 | 423630,9 | 2209180,92 |
| 712 | 423619,38 | 2209158,74 |
| 713 | 423574,9 | 2209076,93 |
| 714 | 423547,22 | 2209027,42 |
| 715 | 423514,59 | 2208965,52 |
| 716 | 423503,07 | 2208945,09 |
| 717 | 423483,87 | 2208910,07 |
| 718 | 423464,03 | 2208875,41 |
| 719 | 423434,47 | 2208823,32 |
| 720 | 423414,89 | 2208788,51 |
| 721 | 423393,99 | 2208754,47 |
| 722 | 423363,38 | 2208702,98 |
| 723 | 423342,85 | 2208668,72 |

| Номер точки | Координаты, м | |
|-------------|---------------|------------|
| | X | Y |
| 724 | 423322,65 | 2208634,2 |
| 725 | 423302,02 | 2208599,93 |
| 726 | 423291,35 | 2208583,01 |
| 727 | 423281,07 | 2208565,85 |
| 728 | 423249,68 | 2208514,72 |
| 729 | 423239,18 | 2208497,7 |
| 730 | 423217,79 | 2208463,89 |
| 731 | 423207,49 | 2208446,75 |
| 732 | 423187,13 | 2208412,31 |
| 733 | 423141,36 | 2208338,45 |
| 734 | 423104 | 2208275,61 |
| 735 | 423093,58 | 2208258,52 |
| 736 | 423073,29 | 2208224,01 |
| 737 | 423052,32 | 2208189,95 |
| 738 | 423041,83 | 2208172,92 |
| 739 | 423033,09 | 2208158,94 |
| 740 | 422979,27 | 2208070,52 |
| 741 | 422969,38 | 2208053,12 |
| 742 | 422948,39 | 2208019,07 |
| 743 | 422937,92 | 2208001,56 |
| 744 | 422910,88 | 2207959,8 |
| 745 | 422865,54 | 2207882,23 |
| 746 | 422783,23 | 2207749,25 |
| 747 | 422748,84 | 2207695,84 |
| 748 | 422717,03 | 2207647,14 |
| 749 | 422688,89 | 2207602,24 |
| 750 | 422665,16 | 2207564,5 |
| 751 | 422641,77 | 2207526,01 |
| 752 | 422629,95 | 2207508,52 |
| 753 | 422619,74 | 2207492,34 |
| 754 | 422597,48 | 2207455,83 |
| 755 | 422587,17 | 2207438,32 |
| 756 | 422569,4 | 2207408,14 |
| 757 | 422563,39 | 2207397,97 |
| 63 | 422565,88 | 2207394,51 |
| 305 | 422672,87 | 2207566,42 |
| 304 | 422744,64 | 2207681,11 |
| 303 | 422795,52 | 2207762,85 |
| 302 | 422830,37 | 2207819,35 |
| 301 | 422899,67 | 2207932,97 |
| 300 | 422944,68 | 2208007,32 |
| 299 | 423009,86 | 2208114,98 |
| 298 | 423034,11 | 2208155,03 |
| 297 | 423065,17 | 2208206,33 |

| Номер точки | Координаты, м | |
|-------------|---------------|------------|
| | X | Y |
| 296 | 423082,49 | 2208234,94 |
| 295 | 423101,82 | 2208266,76 |
| 294 | 423137,92 | 2208325,98 |
| 293 | 423184,66 | 2208402,65 |
| 292 | 423225,62 | 2208469,83 |
| 291 | 423288,74 | 2208573,37 |
| 290 | 423342,86 | 2208662,14 |
| 289 | 423410,84 | 2208775,76 |
| 288 | 423437,12 | 2208820,84 |
| 287 | 423463,14 | 2208866,18 |
| 286 | 423484,87 | 2208904,56 |
| 285 | 423574,73 | 2209068,82 |
| 284 | 423669,25 | 2209246,49 |
| 283 | 423757,98 | 2209410,82 |
| 282 | 423875,79 | 2209627,04 |
| 281 | 424062,44 | 2209973,09 |
| 280 | 424142,75 | 2210120,51 |
| 279 | 424191,47 | 2210208,89 |
| 278 | 424213,71 | 2210248,18 |
| 277 | 424225,12 | 2210267,7 |
| 276 | 424236,79 | 2210287,09 |
| 275 | 424261,11 | 2210325,35 |
| 274 | 424282,13 | 2210355,98 |
| 273 | 424327,14 | 2210416,42 |
| 272 | 424367,91 | 2210469,08 |
| 271 | 424452,11 | 2210580,95 |
| 270 | 424503,11 | 2210652,02 |
| 269 | 424582,71 | 2210768,49 |
| 268 | 424805,43 | 2211104,46 |
| 267 | 424837,09 | 2211154,09 |
| 266 | 424853,61 | 2211184,75 |
| 265 | 424874,66 | 2211240,27 |
| 264 | 424882,62 | 2211274,18 |
| 263 | 424890,16 | 2211320,58 |
| 262 | 424916,66 | 2211509,45 |
| 261 | 424929,68 | 2211609,64 |
| 260 | 424940,46 | 2211707,9 |
| 259 | 425024,93 | 2212555,84 |
| 258 | 425027,9 | 2212583,66 |
| 257 | 425038,4 | 2212662,18 |
| 256 | 425045,08 | 2212705,61 |
| 255 | 425050,54 | 2212742,55 |
| 254 | 425053,52 | 2212767,07 |
| 253 | 425055,52 | 2212791,54 |

| Номер точки | Координаты, м | |
|-------------|---------------|------------|
| | X | Y |
| 252 | 425056,04 | 2212803,75 |
| 251 | 425055,91 | 2212829,28 |
| 250 | 425052,34 | 2212869,27 |
| 249 | 425048,21 | 2212893,4 |
| 248 | 425038,55 | 2212935,04 |
| 247 | 425033,24 | 2212955,02 |
| 595 | 425026,48 | 2212956,5 |
| :3У7(4) | | |
| 451 | 423632,58 | 2209116,67 |
| 452 | 423640,99 | 2209131,59 |
| 453 | 423645,85 | 2209137,32 |
| 454 | 423652,09 | 2209148,7 |
| 455 | 423653,11 | 2209154,65 |
| 456 | 423654,17 | 2209156,89 |
| 158 | 423647,42 | 2209165,01 |
| 157 | 423623,98 | 2209120,94 |
| 451 | 423632,58 | 2209116,67 |
| :3У7(5) | | |
| 457 | 423879,18 | 2209586,48 |
| 458 | 423879,91 | 2209587,95 |
| 459 | 423890,92 | 2209606,46 |
| 166 | 423887,4 | 2209608,57 |
| 165 | 423876,39 | 2209588,25 |
| 457 | 423879,18 | 2209586,48 |
| :3У7(6) | | |
| 460 | 424099,71 | 2209990,34 |
| 461 | 424109,02 | 2210008,12 |
| 462 | 424119,1 | 2210025,54 |
| 463 | 424130,75 | 2210049,1 |
| 464 | 424157,2 | 2210093,14 |
| 465 | 424197,56 | 2210165,12 |
| 466 | 424218,71 | 2210203,31 |
| 467 | 424223,85 | 2210204,52 |
| 468 | 424240,01 | 2210233,31 |
| 469 | 424240,44 | 2210243,32 |
| 470 | 424252,38 | 2210265,02 |
| 471 | 424276,67 | 2210305,37 |
| 472 | 424301,17 | 2210337,07 |
| 473 | 424326,28 | 2210374,19 |
| 474 | 424351,38 | 2210405,56 |
| 475 | 424370,04 | 2210426,73 |
| 476 | 424403,59 | 2210470,96 |
| 180 | 424401,75 | 2210481,92 |
| 179 | 424360,53 | 2210428,54 |

| Номер точки | Координаты, м | |
|-------------|---------------|------------|
| | X | Y |
| 178 | 424297,62 | 2210344,98 |
| 177 | 424264,81 | 2210296,14 |
| 176 | 424253 | 2210277,17 |
| 175 | 424241,46 | 2210258,01 |
| 174 | 424230,16 | 2210238,68 |
| 173 | 424219,05 | 2210219,22 |
| 172 | 424197,18 | 2210180 |
| 171 | 424186,33 | 2210160,3 |
| 170 | 424159,4 | 2210111,35 |
| 169 | 424093,77 | 2209991,01 |
| 460 | 424099,71 | 2209990,34 |
| :3У7(7) | | |
| 809 | 424960,8 | 2211663,32 |
| 810 | 424963,76 | 2211694 |
| 811 | 424965,77 | 2211712,46 |
| 216 | 424960,02 | 2211712,59 |
| 215 | 424953,76 | 2211652,65 |
| 812 | 424961,47 | 2211662,72 |
| 809 | 424960,8 | 2211663,32 |
| :3У7(8) | | |
| 221 | 424998,32 | 2212097,09 |
| 220 | 424984,55 | 2211958,81 |
| 219 | 424978,26 | 2211895,71 |
| 813 | 425015,38 | 2212200,25 |
| 814 | 425017,07 | 2212215,58 |
| 815 | 425021,05 | 2212271,05 |
| 816 | 425024,88 | 2212310,84 |
| 817 | 425026,29 | 2212327,27 |
| 818 | 425030,12 | 2212370,62 |
| 819 | 425037 | 2212440,43 |
| 820 | 425039,87 | 2212467,31 |
| 821 | 425041,5 | 2212488,24 |
| 822 | 425048,46 | 2212549,68 |
| 823 | 425057,18 | 2212627,96 |
| 824 | 425062,77 | 2212678,64 |
| 825 | 425072,17 | 2212733,14 |
| 826 | 425074,27 | 2212743,97 |
| 827 | 425075,61 | 2212753,28 |
| 828 | 425076,64 | 2212762,47 |
| 829 | 425080,27 | 2212807,55 |
| 830 | 425079,02 | 2212846,63 |
| 831 | 425078,93 | 2212856,8 |
| 832 | 425074,15 | 2212887,09 |
| 833 | 425071,1 | 2212896,13 |

| Номер точки | Координаты, м | |
|-------------|---------------|------------|
| | X | Y |
| 834 | 425069,34 | 2212905,19 |
| 835 | 425071,34 | 2212910,03 |
| 836 | 425082,04 | 2212917,68 |
| 837 | 425076,7 | 2212934,25 |
| 838 | 425072,84 | 2212937,38 |
| 839 | 425062,04 | 2212941,15 |
| 840 | 425060,9 | 2212947 |
| 477 | 425060,12 | 2212949,16 |
| 246 | 425054,14 | 2212950,47 |
| 245 | 425058,39 | 2212934,13 |
| 244 | 425061,41 | 2212921,87 |
| 243 | 425064,25 | 2212909,52 |
| 242 | 425066,85 | 2212897,09 |
| 241 | 425069,17 | 2212884,56 |
| 240 | 425071,15 | 2212871,94 |
| 239 | 425073,01 | 2212856,18 |
| 238 | 425074,68 | 2212834,94 |
| 237 | 425075,19 | 2212812,73 |
| 236 | 425075,04 | 2212803,22 |
| 235 | 425074,49 | 2212790,45 |
| 234 | 425073,6 | 2212777,74 |
| 233 | 425072,42 | 2212765,09 |
| 232 | 425070,99 | 2212752,51 |
| 231 | 425069,37 | 2212739,98 |

| Номер точки | Координаты, м | |
|----------------|---------------|------------|
| | X | Y |
| 230 | 425067,61 | 2212727,51 |
| 229 | 425063,86 | 2212702,72 |
| 228 | 425057,18 | 2212659,29 |
| 227 | 425050,02 | 2212608,4 |
| 226 | 425043,84 | 2212553,96 |
| 225 | 425040 | 2212515,39 |
| 224 | 425026,76 | 2212382,48 |
| 223 | 425013,03 | 2212244,76 |
| 222 | 425005 | 2212164,1 |
| 221 | 424998,32 | 2212097,09 |
| :3У7(9) | | |
| 521 | 425300,97 | 2213772,4 |
| 522 | 425299,01 | 2213780,17 |
| 523 | 425303,56 | 2213801,87 |
| 524 | 425310,23 | 2213826,99 |
| 525 | 425312,16 | 2213836,66 |
| 526 | 425318,06 | 2213837,75 |
| 527 | 425321,23 | 2213852,92 |
| 528 | 425312,35 | 2213859,99 |
| 529 | 425314,89 | 2213873,83 |
| 530 | 425318,13 | 2213898,98 |
| 531 | 425321,73 | 2213914,29 |
| 532 | 425322,9 | 2213922,66 |
| 399 | 425320,48 | 2213923,16 |

| Номер точки | Координаты, м | |
|-----------------|---------------|------------|
| | X | Y |
| 398 | 425315,32 | 2213895,01 |
| 397 | 425305,82 | 2213843,18 |
| 396 | 425303,22 | 2213829,11 |
| 395 | 425300,42 | 2213814,97 |
| 394 | 425297,27 | 2213800,78 |
| 345 | 425290,98 | 2213777,92 |
| 521 | 425300,97 | 2213772,4 |
| :3У7(10) | | |
| 405 | 425290,02 | 2213864,9 |
| 539 | 425277,08 | 2213857,69 |
| 540 | 425281,55 | 2213850,06 |
| 348 | 425286,35 | 2213840,32 |
| 405 | 425290,02 | 2213864,9 |
| :3У7(11) | | |
| 400 | 425302,12 | 2213925,89 |
| 533 | 425290,47 | 2213924,53 |
| 534 | 425289,57 | 2213919,89 |
| 535 | 425287,41 | 2213914,67 |
| 536 | 425285,44 | 2213909,92 |
| 537 | 425293,39 | 2213908,7 |
| 538 | 425292,38 | 2213900,62 |
| 401 | 425295,43 | 2213900,04 |
| 400 | 425302,12 | 2213925,89 |

Координаты участка :3У8

| Номер точки | Координаты, м | |
|----------------|---------------|------------|
| | X | Y |
| :3У8(1) | | |
| 477 | 425060,12 | 2212949,16 |
| 478 | 425045,67 | 2212989,12 |
| 479 | 425037,11 | 2213024,11 |
| 480 | 425034,53 | 2213038,91 |
| 481 | 425030,69 | 2213053,02 |
| 482 | 425026,75 | 2213066,14 |
| 483 | 425023,78 | 2213082,04 |
| 484 | 425019,81 | 2213100,92 |
| 485 | 425017,2 | 2213119,74 |
| 486 | 425015,69 | 2213132,83 |
| 487 | 425018 | 2213166,5 |
| 488 | 425026,92 | 2213185,67 |
| 489 | 425017,98 | 2213190,63 |
| 490 | 425015,68 | 2213198,13 |
| 491 | 425030,29 | 2213262,59 |

| Номер точки | Координаты, м | |
|-------------|---------------|------------|
| | X | Y |
| 492 | 425031,24 | 2213262,73 |
| 493 | 425037,77 | 2213278,54 |
| 494 | 425038,26 | 2213290,13 |
| 495 | 425044,11 | 2213303,51 |
| 496 | 425065,82 | 2213335,71 |
| 497 | 425077,61 | 2213351,24 |
| 498 | 425088,9 | 2213360,95 |
| 499 | 425104,64 | 2213380,41 |
| 500 | 425106,61 | 2213383,63 |
| 501 | 425112,78 | 2213391,68 |
| 502 | 425119,43 | 2213399,27 |
| 323 | 425118,48 | 2213404,77 |
| 322 | 425068,47 | 2213348,05 |
| 321 | 425062,59 | 2213340,97 |
| 320 | 425056,9 | 2213333,81 |
| 319 | 425051,43 | 2213326,55 |

| Номер точки | Координаты, м | |
|----------------|---------------|------------|
| | X | Y |
| 318 | 425041,33 | 2213311,61 |
| 317 | 425034,83 | 2213300,38 |
| 316 | 425026,19 | 2213282,33 |
| 315 | 425020,88 | 2213268,36 |
| 314 | 425015,34 | 2213249,1 |
| 313 | 425011,68 | 2213229,55 |
| 312 | 425009,8 | 2213209,76 |
| 311 | 425009,45 | 2213179,51 |
| 310 | 425010,21 | 2213159,07 |
| 309 | 425012,73 | 2213118,58 |
| 308 | 425015,47 | 2213099,45 |
| 307 | 425021,68 | 2213070,76 |
| 306 | 425029,28 | 2213041,96 |
| 246 | 425054,14 | 2212950,47 |
| 477 | 425060,12 | 2212949,16 |
| :3У8(2) | | |

| Номер точки | Координаты, м | |
|-------------|---------------|------------|
| | X | Y |
| 352 | 425277,15 | 2213797,96 |
| 541 | 425267,12 | 2213769,13 |
| 542 | 425260,93 | 2213757,27 |
| 543 | 425255,53 | 2213742,78 |
| 544 | 425244,13 | 2213725,71 |
| 545 | 425232,63 | 2213686,39 |
| 546 | 425230,11 | 2213676,33 |
| 547 | 425224,78 | 2213672,37 |
| 548 | 425223,26 | 2213664,16 |
| 549 | 425226,3 | 2213662,66 |
| 550 | 425224,13 | 2213657,38 |
| 551 | 425224,63 | 2213656,44 |
| 552 | 425220,19 | 2213636,54 |
| 553 | 425216,43 | 2213618,8 |
| 554 | 425209,67 | 2213604,83 |
| 555 | 425207,05 | 2213592,12 |
| 556 | 425208,18 | 2213576,58 |
| 557 | 425203,7 | 2213553,39 |
| 558 | 425200,5 | 2213550,4 |
| 559 | 425194,74 | 2213533,43 |
| 560 | 425190,94 | 2213520,08 |
| 561 | 425186,63 | 2213509,79 |
| 562 | 425172,99 | 2213492,33 |
| 563 | 425163,43 | 2213494,01 |
| 564 | 425148,88 | 2213480,88 |
| 565 | 425144,01 | 2213466,23 |
| 566 | 425119,45 | 2213442,72 |
| 567 | 425102,85 | 2213427,11 |
| 568 | 425098,62 | 2213421,39 |
| 569 | 425098,22 | 2213417,56 |
| 570 | 425085,54 | 2213407,03 |
| 571 | 425086,78 | 2213402,42 |
| 572 | 425080,67 | 2213395,36 |
| 573 | 425064,53 | 2213377,63 |
| 574 | 425047,78 | 2213360,26 |
| 575 | 425036,74 | 2213348,24 |
| 576 | 425022,45 | 2213331,38 |
| 577 | 425015,9 | 2213323,53 |
| 578 | 424995,31 | 2213293,71 |
| 579 | 424986,94 | 2213294,96 |
| 580 | 424981,13 | 2213273,95 |
| 581 | 424988,93 | 2213269,78 |
| 582 | 424991,33 | 2213256,94 |
| 583 | 424986,96 | 2213230,44 |
| 584 | 424985,8 | 2213217,92 |
| 585 | 424982,16 | 2213209,88 |

| Номер точки | Координаты, м | |
|-------------|---------------|------------|
| | X | Y |
| 586 | 424976,81 | 2213192,58 |
| 587 | 424978,98 | 2213191,55 |
| 588 | 424980,64 | 2213173,77 |
| 589 | 424987,61 | 2213143,23 |
| 590 | 424991,72 | 2213116,39 |
| 591 | 424993,67 | 2213092,12 |
| 592 | 424998,12 | 2213066,52 |
| 593 | 425004,95 | 2213037,77 |
| 594 | 425017,12 | 2212989 |
| 595 | 425026,48 | 2212956,5 |
| 247 | 425033,24 | 2212955,02 |
| 393 | 425030,38 | 2212965,54 |
| 392 | 425010,95 | 2213036,97 |
| 391 | 425005,74 | 2213056,38 |
| 390 | 425003,24 | 2213066,18 |
| 389 | 424998,7 | 2213086,05 |
| 388 | 424993,83 | 2213116,58 |
| 387 | 424992,65 | 2213130,84 |
| 386 | 424991,23 | 2213158,17 |
| 385 | 424990,41 | 2213200,17 |
| 384 | 424990,83 | 2213210,81 |
| 383 | 424991,27 | 2213217,42 |
| 382 | 424992,86 | 2213232,16 |
| 381 | 424997,69 | 2213256,89 |
| 380 | 425002,58 | 2213273,53 |
| 379 | 425010,83 | 2213294,64 |
| 378 | 425017,91 | 2213309,04 |
| 377 | 425025,19 | 2213321,63 |
| 376 | 425030,5 | 2213329,81 |
| 375 | 425041,89 | 2213345,46 |
| 374 | 425053,97 | 2213360,32 |
| 373 | 425080,6 | 2213390,66 |
| 372 | 425114,33 | 2213427,4 |
| 371 | 425122,58 | 2213435,94 |
| 370 | 425139,14 | 2213452,83 |
| 369 | 425170,43 | 2213484,73 |
| 368 | 425180,12 | 2213495,46 |
| 367 | 425188,76 | 2213506,61 |
| 366 | 425192,55 | 2213512,4 |
| 365 | 425197,1 | 2213520,73 |
| 364 | 425201,5 | 2213531,43 |
| 363 | 425206,42 | 2213548,66 |
| 362 | 425210,25 | 2213566,86 |
| 361 | 425221,22 | 2213622,14 |
| 360 | 425224,35 | 2213637,43 |
| 359 | 425229,62 | 2213660,44 |

| Номер точки | Координаты, м | |
|-------------|---------------|------------|
| | X | Y |
| 358 | 425236,12 | 2213683,52 |
| 357 | 425241,22 | 2213698,75 |
| 356 | 425246,72 | 2213713,74 |
| 355 | 425261,34 | 2213751,3 |
| 354 | 425266,31 | 2213764,47 |
| 353 | 425275,3 | 2213791,8 |
| 352 | 425277,15 | 2213797,96 |
| :3У8(3) | | |
| 330 | 425163,36 | 2213451,23 |
| 503 | 425172,99 | 2213456,2 |
| 504 | 425182,22 | 2213465,25 |
| 505 | 425188 | 2213472,63 |
| 506 | 425202,24 | 2213489,19 |
| 507 | 425210,77 | 2213502,67 |
| 508 | 425216,29 | 2213512,29 |
| 509 | 425223,72 | 2213528,26 |
| 510 | 425232,21 | 2213542,68 |
| 511 | 425235,56 | 2213555,8 |
| 512 | 425233 | 2213562,49 |
| 513 | 425232,75 | 2213572,74 |
| 514 | 425240,29 | 2213601,83 |
| 515 | 425249,95 | 2213630,31 |
| 516 | 425257,5 | 2213657,37 |
| 517 | 425264,78 | 2213690,18 |
| 518 | 425276,07 | 2213714,88 |
| 519 | 425288,19 | 2213752,61 |
| 520 | 425303,97 | 2213760,48 |
| 521 | 425300,97 | 2213772,4 |
| 345 | 425290,98 | 2213777,92 |
| 344 | 425281,64 | 2213751,17 |
| 343 | 425267,28 | 2213714,3 |
| 342 | 425259,14 | 2213692,42 |
| 341 | 425248,05 | 2213655,82 |
| 340 | 425238,35 | 2213610,83 |
| 339 | 425228,89 | 2213563,17 |
| 338 | 425227,65 | 2213556,95 |
| 337 | 425221,51 | 2213531,54 |
| 336 | 425217,01 | 2213518,79 |
| 335 | 425212,78 | 2213509,6 |
| 334 | 425204,34 | 2213495,73 |
| 333 | 425199,59 | 2213489,3 |
| 332 | 425189,46 | 2213477,3 |
| 331 | 425173,63 | 2213460,76 |
| 330 | 425163,36 | 2213451,23 |
| | | |
| | | |

Таблица 8 – Координаты земельных участков, образуемых путем раздела

Координаты участка :109:3У1

| Номер точки | Координаты, м | |
|-------------|---------------|------------|
| | X | Y |
| 434 | 422223,02 | 2206528,36 |
| 841 | 422226,79 | 2206546,29 |
| 842 | 422219,23 | 2206548,76 |
| 843 | 422216,61 | 2206554,29 |
| 844 | 422219,02 | 2206560,41 |
| 845 | 422226,25 | 2206579,23 |
| 846 | 422240,31 | 2206617,02 |
| 847 | 422247,12 | 2206636 |
| 848 | 422260,14 | 2206674,14 |
| 849 | 422278,75 | 2206731,66 |
| 850 | 422284,78 | 2206750,82 |

| Номер точки | Координаты, м | |
|-------------|---------------|------------|
| | X | Y |
| 851 | 422295,46 | 2206789,29 |
| 852 | 422319,5 | 2206865,31 |
| 853 | 422343,83 | 2206936,91 |
| 854 | 422373,81 | 2207014,24 |
| 855 | 422378,98 | 2207028,98 |
| 856 | 422385,8 | 2207037,92 |
| 857 | 422384,86 | 2207039,78 |
| 858 | 422390,47 | 2207053,05 |
| 436 | 422401,47 | 2207075,22 |
| 54 | 422373,37 | 2207030,85 |
| 53 | 422369,06 | 2207020,97 |

| Номер точки | Координаты, м | |
|-------------|---------------|------------|
| | X | Y |
| 52 | 422363,71 | 2207008,26 |
| 51 | 422291,37 | 2206790,98 |
| 50 | 422279,24 | 2206749,9 |
| 49 | 422267,94 | 2206712,28 |
| 48 | 422256,89 | 2206678,02 |
| 47 | 422244,26 | 2206641,44 |
| 46 | 422233,1 | 2206611,11 |
| 45 | 422221,73 | 2206581,79 |
| 435 | 422206,39 | 2206535,74 |
| 434 | 422223,02 | 2206528,36 |

Координаты участка :88:3У1

| Номер точки | Координаты, м | |
|-------------|---------------|------------|
| | X | Y |
| 450 | 422616,61 | 2207429,05 |
| 859 | 422655,39 | 2207490,13 |
| 860 | 422754,41 | 2207649,4 |
| 861 | 422783,7 | 2207697,72 |
| 862 | 422825,34 | 2207761,92 |
| 863 | 422851,47 | 2207807,65 |
| 864 | 422877,74 | 2207851,36 |
| 865 | 422898,59 | 2207885,53 |
| 866 | 422910,63 | 2207905,65 |

| Номер точки | Координаты, м | |
|-------------|---------------|------------|
| | X | Y |
| 867 | 422935,38 | 2207942,79 |
| 868 | 423058,97 | 2208141,92 |
| 869 | 423101,48 | 2208209,6 |
| 870 | 423152,99 | 2208299,84 |
| 871 | 423209,79 | 2208389,65 |
| 148 | 423202,07 | 2208394,7 |
| 147 | 423129,68 | 2208275,97 |
| 146 | 423050,11 | 2208144,78 |
| 145 | 422984,8 | 2208036,89 |

| Номер точки | Координаты, м | |
|-------------|---------------|------------|
| | X | Y |
| 144 | 422945,1 | 2207971,33 |
| 143 | 422911,9 | 2207916,49 |
| 142 | 422892,06 | 2207883,8 |
| 141 | 422855,12 | 2207823,36 |
| 140 | 422830,29 | 2207782,97 |
| 139 | 422791,72 | 2207720,67 |
| 138 | 422704,98 | 2207581,93 |
| 450 | 422616,61 | 2207429,05 |

Координаты участка :87:3У1

| Номер точки | Координаты, м | |
|-------------|---------------|------------|
| | X | Y |
| 871 | 423209,79 | 2208389,65 |
| 875 | 423236,85 | 2208432,44 |
| 876 | 423403,01 | 2208706,85 |
| 877 | 423485,51 | 2208844,9 |
| 878 | 423537,15 | 2208940,31 |
| 879 | 423560,56 | 2208987,36 |
| 880 | 423587,05 | 2209034,75 |

| Номер точки | Координаты, м | |
|-------------|---------------|------------|
| | X | Y |
| 881 | 423611,96 | 2209080,1 |
| 451 | 423632,58 | 2209116,67 |
| 157 | 423623,98 | 2209120,94 |
| 156 | 423585,2 | 2209048,09 |
| 155 | 423547,13 | 2208977,63 |
| 154 | 423512,97 | 2208915,83 |
| 153 | 423465,42 | 2208831,91 |

| Номер точки | Координаты, м | |
|-------------|---------------|------------|
| | X | Y |
| 152 | 423454,19 | 2208812,35 |
| 151 | 423417,04 | 2208748,83 |
| 150 | 423384,96 | 2208694,99 |
| 149 | 423362,71 | 2208658,17 |
| 148 | 423202,07 | 2208394,7 |
| 871 | 423209,79 | 2208389,65 |

Координаты участка :89:3У1

| Номер точки | Координаты, м | |
|-------------|---------------|------------|
| | X | Y |
| 456 | 423654,17 | 2209156,89 |
| 882 | 423662,32 | 2209174,14 |
| 883 | 423711,46 | 2209267,21 |
| 884 | 423716,28 | 2209270,1 |
| 885 | 423729 | 2209293,07 |
| 886 | 423726,94 | 2209296,88 |
| 887 | 423739,41 | 2209325,44 |

| Номер точки | Координаты, м | |
|-------------|---------------|------------|
| | X | Y |
| 888 | 423768,58 | 2209378,78 |
| 889 | 423807,29 | 2209448,97 |
| 890 | 423830,06 | 2209495,44 |
| 891 | 423844,98 | 2209517,6 |
| 457 | 423879,18 | 2209586,48 |
| 165 | 423876,39 | 2209588,25 |
| 164 | 423846,77 | 2209533,57 |

| Номер точки | Координаты, м | |
|-------------|---------------|------------|
| | X | Y |
| 163 | 423829,98 | 2209502,77 |
| 162 | 423805,63 | 2209458,23 |
| 161 | 423770,55 | 2209394,22 |
| 160 | 423734,83 | 2209328,55 |
| 159 | 423713,49 | 2209288,96 |
| 158 | 423647,42 | 2209165,01 |
| 456 | 423654,17 | 2209156,89 |

Координаты участка :107:3У1

| Номер точки | Координаты, м | |
|-------------|---------------|------------|
| | X | Y |
| 459 | 423890,92 | 2209606,46 |
| 892 | 423921,6 | 2209658,02 |
| 893 | 423999,24 | 2209798,91 |
| 894 | 424023,99 | 2209845,36 |

| Номер точки | Координаты, м | |
|-------------|---------------|------------|
| | X | Y |
| 895 | 424074,63 | 2209942,13 |
| 896 | 424079,6 | 2209951,91 |
| 460 | 424099,71 | 2209990,34 |
| 169 | 424093,77 | 2209991,01 |

| Номер точки | Координаты, м | |
|-------------|---------------|------------|
| | X | Y |
| 168 | 424078,94 | 2209963,6 |
| 167 | 423991,79 | 2209802,08 |
| 166 | 423887,4 | 2209608,57 |
| 459 | 423890,92 | 2209606,46 |

Координаты участка :106:3У1

| Номер точки | Координаты, м | |
|-------------|---------------|------------|
| | X | Y |
| 476 | 424403,59 | 2210470,96 |
| 897 | 424432,17 | 2210510,92 |
| 898 | 424458,53 | 2210545,48 |
| 899 | 424484,48 | 2210580,51 |

| Номер точки | Координаты, м | |
|-------------|---------------|------------|
| | X | Y |
| 900 | 424508,87 | 2210614,34 |
| 901 | 424516,17 | 2210624,98 |
| 184 | 424510,43 | 2210629,49 |
| 183 | 424488,69 | 2210599,02 |

| Номер точки | Координаты, м | |
|-------------|---------------|------------|
| | X | Y |
| 182 | 424466,07 | 2210567,83 |
| 181 | 424438,06 | 2210529,94 |
| 180 | 424401,75 | 2210481,92 |
| 476 | 424403,59 | 2210470,96 |

Координаты участка :105:3У1

| Номер точки | Координаты, м | |
|-------------|---------------|------------|
| | X | Y |
| 901 | 424516,17 | 2210624,98 |
| 902 | 424532,89 | 2210649,35 |
| 903 | 424556,49 | 2210683,39 |
| 904 | 424567,56 | 2210700,1 |
| 905 | 424589,39 | 2210731,56 |

| Номер точки | Координаты, м | |
|-------------|---------------|------------|
| | X | Y |
| 906 | 424623,55 | 2210784,43 |
| 907 | 424658,68 | 2210838,78 |
| 908 | 424659 | 2210839,24 |
| 189 | 424644,76 | 2210827,71 |
| 188 | 424597,1 | 2210755,8 |

| Номер точки | Координаты, м | |
|-------------|---------------|------------|
| | X | Y |
| 187 | 424585,75 | 2210738,72 |
| 186 | 424560,66 | 2210701,63 |
| 185 | 424541,86 | 2210674,33 |
| 184 | 424510,43 | 2210629,49 |
| 901 | 424516,17 | 2210624,98 |

Координаты участка :180:3У1

| Номер точки | Координаты, м | |
|-------------|---------------|------------|
| | X | Y |
| 908 | 424659 | 2210839,24 |
| 909 | 424682,91 | 2210873,3 |
| 910 | 424739,73 | 2210962,77 |
| 911 | 424810,55 | 2211068,83 |
| 912 | 424838,29 | 2211112,35 |
| 913 | 424866,59 | 2211157,79 |
| 914 | 424879,87 | 2211181,05 |
| 915 | 424887,65 | 2211196,3 |
| 916 | 424900,74 | 2211235,08 |
| 917 | 424908,97 | 2211285,11 |
| 918 | 424917,75 | 2211338,17 |
| 919 | 424921,72 | 2211367,63 |
| 920 | 424931,97 | 2211443,52 |
| 921 | 424948,71 | 2211546,32 |
| 922 | 424954,33 | 2211604,46 |
| 923 | 424957,14 | 2211629,69 |

| Номер точки | Координаты, м | |
|-------------|---------------|------------|
| | X | Y |
| 924 | 424962,62 | 2211635,52 |
| 925 | 424967,77 | 2211636,08 |
| 926 | 424969,36 | 2211655,66 |
| 812 | 424961,47 | 2211662,72 |
| 215 | 424953,76 | 2211652,65 |
| 214 | 424952,58 | 2211642,13 |
| 213 | 424949,05 | 2211611,6 |
| 212 | 424946,69 | 2211592,08 |
| 211 | 424941,27 | 2211549,41 |
| 210 | 424938,7 | 2211530,17 |
| 209 | 424934,39 | 2211499,03 |
| 208 | 424922,46 | 2211413,92 |
| 207 | 424911,58 | 2211336,51 |
| 206 | 424907,82 | 2211309,64 |
| 205 | 424903,83 | 2211284,57 |
| 204 | 424901,11 | 2211269,71 |

| Номер точки | Координаты, м | |
|-------------|---------------|------------|
| | X | Y |
| 203 | 424898,03 | 2211255,15 |
| 202 | 424895,03 | 2211242,85 |
| 201 | 424892,66 | 2211234,17 |
| 200 | 424890,47 | 2211226,73 |
| 199 | 424887,42 | 2211217,32 |
| 198 | 424882,93 | 2211204,83 |
| 197 | 424876,6 | 2211189,31 |
| 196 | 424872,21 | 2211179,56 |
| 195 | 424866,41 | 2211167,83 |
| 194 | 424859,34 | 2211154,68 |
| 193 | 424853,46 | 2211144,44 |
| 192 | 424844,96 | 2211130,51 |
| 191 | 424837,24 | 2211118,27 |
| 190 | 424802,56 | 2211065,73 |
| 189 | 424644,76 | 2210827,71 |
| 908 | 424659 | 2210839,24 |

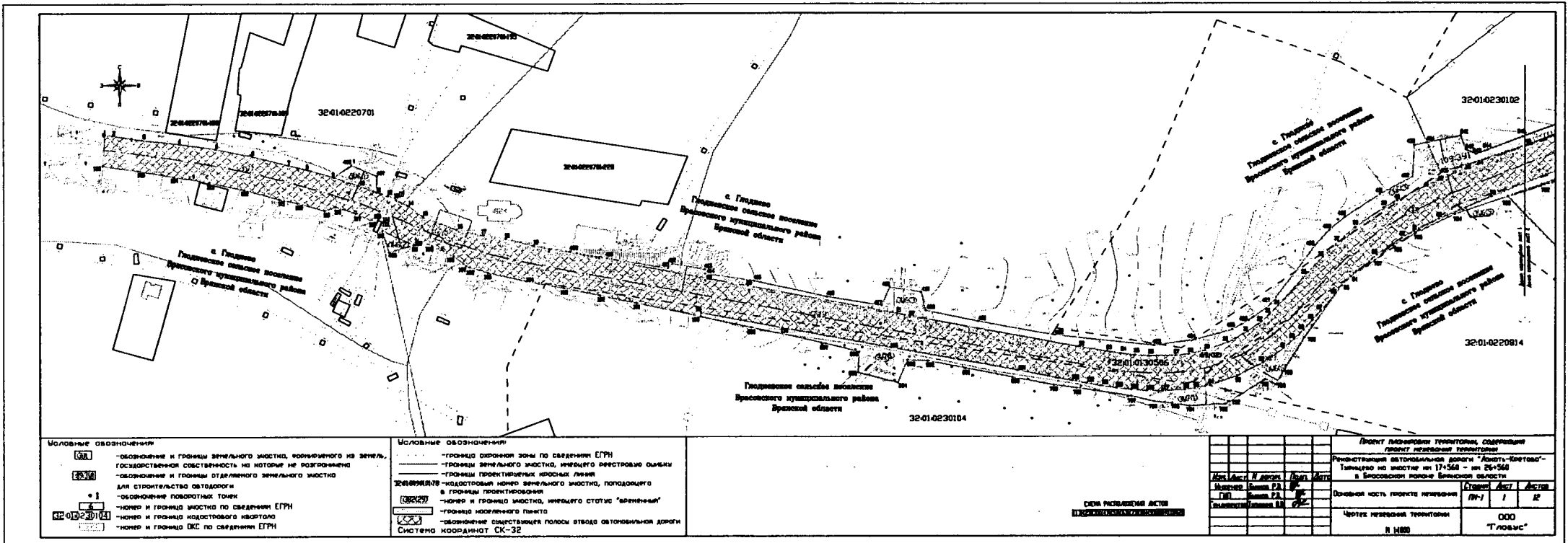
Координаты участка :78:3У1

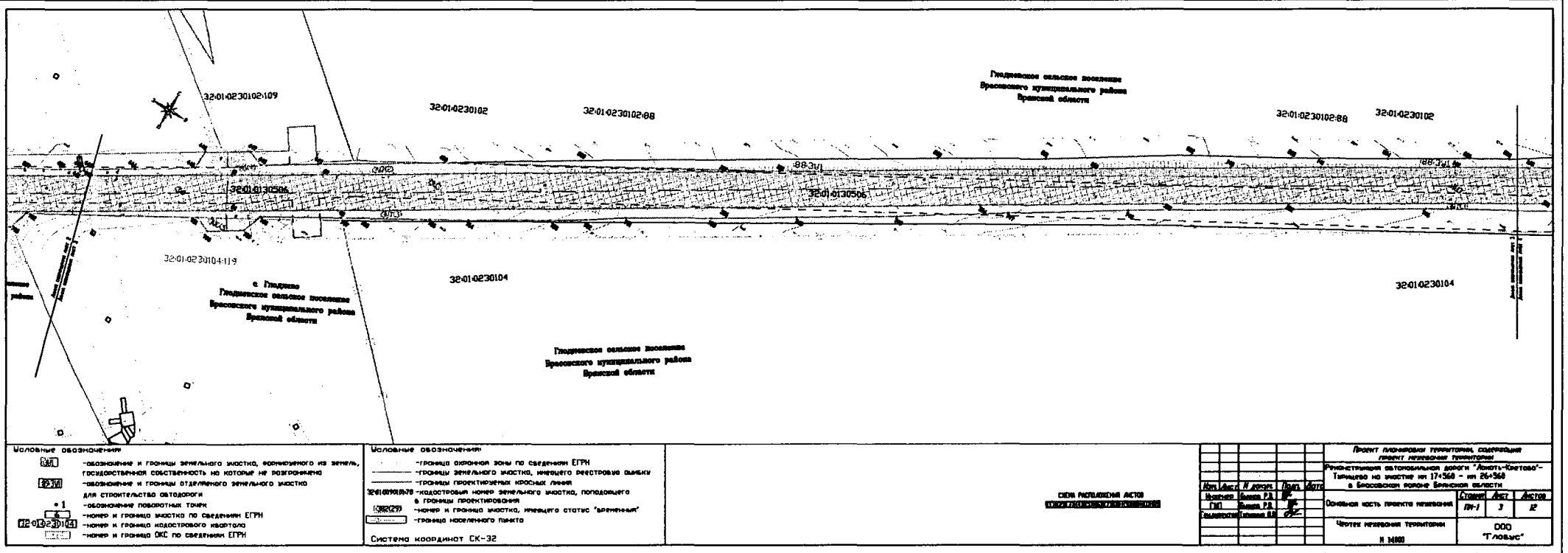
| Номер точки | Координаты, м | |
|-------------|---------------|------------|
| | X | Y |
| 813 | 425015,38 | 2212200,25 |
| 219 | 424978,26 | 2211895,71 |
| 218 | 424975,3 | 2211865,94 |
| 217 | 424968,17 | 2211794,41 |
| 216 | 424960,02 | 2211712,59 |
| 811 | 424965,77 | 2211712,46 |

| Номер точки | Координаты, м | |
|-------------|---------------|------------|
| | X | Y |
| 927 | 424974,19 | 2211789,78 |
| 928 | 424980,01 | 2211849,5 |
| 929 | 424987,88 | 2211919,3 |
| 930 | 424992,71 | 2211973,32 |
| 931 | 424994 | 2211992,52 |
| 932 | 424998,02 | 2212028,55 |

| Номер точки | Координаты, м | |
|-------------|---------------|------------|
| | X | Y |
| 933 | 425000,07 | 2212052,2 |
| 934 | 425004,44 | 2212095,38 |
| 935 | 425005,98 | 2212108,18 |
| 936 | 425014,13 | 2212188,87 |
| 813 | 425015,38 | 2212200,25 |
| | | |

2. "ПРОЕКТ МЕЖЕВАНИЯ ТЕРРИТОРИИ. ГРАФИЧЕСКАЯ ЧАСТЬ".





Словные обозначения

- обозначение и границы земельного участка, возникшего из земель, государственная собственность на которые не разграничена
- обозначение и границы отдельного земельного участка для строительства автодороги
- обозначение поворотных точек
- номер и граница участка по сведениям ЕПРН
- номер и граница кадастрового квартала
- номер и граница ОКС по сведениям ЕПРН

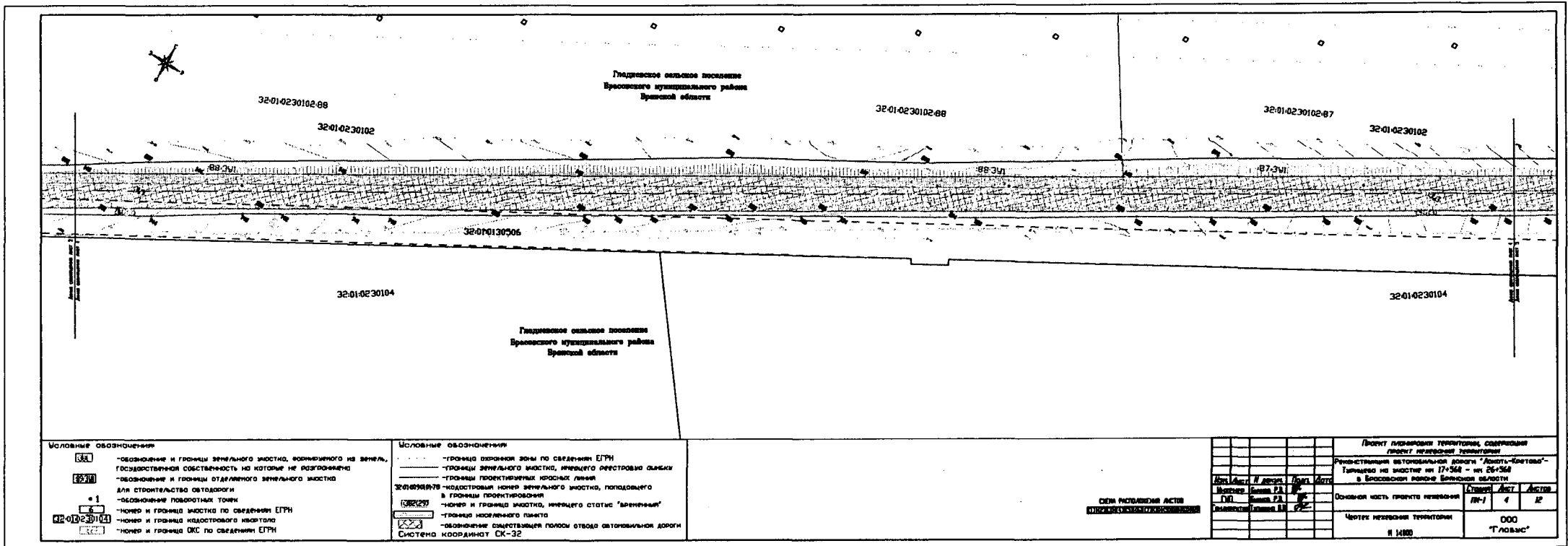
Словные обозначения

- граница охранный зоны по сведениям ЕПРН
- границы земельного участка, имеющего реестровые описки
- границы проективных красных линий
- кадастровый номер земельного участка, попадающего в границы проектирования
- номер и граница участка, имеющего статус "временный"
- граница населенного пункта

Система координат СК-32

СДЕЛ РАССУЖДЕН АКТОВ
КОМПЕТЕНТНЫМИ СЛУЖБАМИ

| | | | |
|---|-----------------|----------------|-----------------|
| Проект планировки территории, содержащий проект инженерных коммуникаций | | | |
| Реконструкция автомобильной дороги "Лесной-Световый" протяженностью на участке от 174568 - от 26+368 в Брасовском районе Брянской области | | | |
| Дата Акт. № докум. | Дата Акт. | Страница | Лист |
| 10.05.2017 | 10.05.2017 | 1 | 1 |
| Исполн. | Ведом. Р.А. | Исполн. | Ведом. Р.А. |
| Г.И.И. | В.А.И.И. | Г.И.И. | В.А.И.И. |
| Специалист | Специалист И.И. | Специалист | Специалист И.И. |
| Основная часть проекта инженерии | | ИП-1 | 3 |
| Читает инженер территории | | ООО "Т.Л.В.С." | |
| № 1480 | | | |



Условные обозначения

| | |
|--|--|
| | -обозначение и границы земельного участка, формируемого из земель государственной собственности на которые не разграничено |
| | -обозначение и границы отдельного земельного участка для строительства автодороги |
| | -обозначение поворотных точек |
| | -номер и граница участка по сведениям ЕГРН |
| | -номер и граница поддорожного участка |
| | -номер и граница ОКС по сведениям ЕГРН |

Условные обозначения

| | |
|--|--|
| | -граница охранной зоны по сведениям ЕГРН |
| | -границы земельного участка, имеющего регистрационный номер |
| | -границы проективных красных линий |
| | -поддорожная линия земельного участка, подпадающего в границы проектирования |
| | -номер и граница участка, имеющего статус "арендный" |
| | -граница изгородного участка |
| | -обозначение существующей полосы отвода автомобильной дороги |

Система координат СК-32

СДЕЛ РАБОТАНЫ АСВ
ПОДПИСАНЫ И ДАТЫ

| | | | |
|-------------|-------------|-------------|-------------|
| Исполнители | Исполнители | Исполнители | Исполнители |
| М.П. | М.П. | М.П. | М.П. |
| Д.П. | Д.П. | Д.П. | Д.П. |
| Исполнители | Исполнители | Исполнители | Исполнители |

Проект планировки территории, содержащий проект инженерных сетей

Реконструкция автомобильной дороги "Асють-Клетово"-Тамбово на участке км 17+368 - км 26+368 в Броварском районе Враховской области

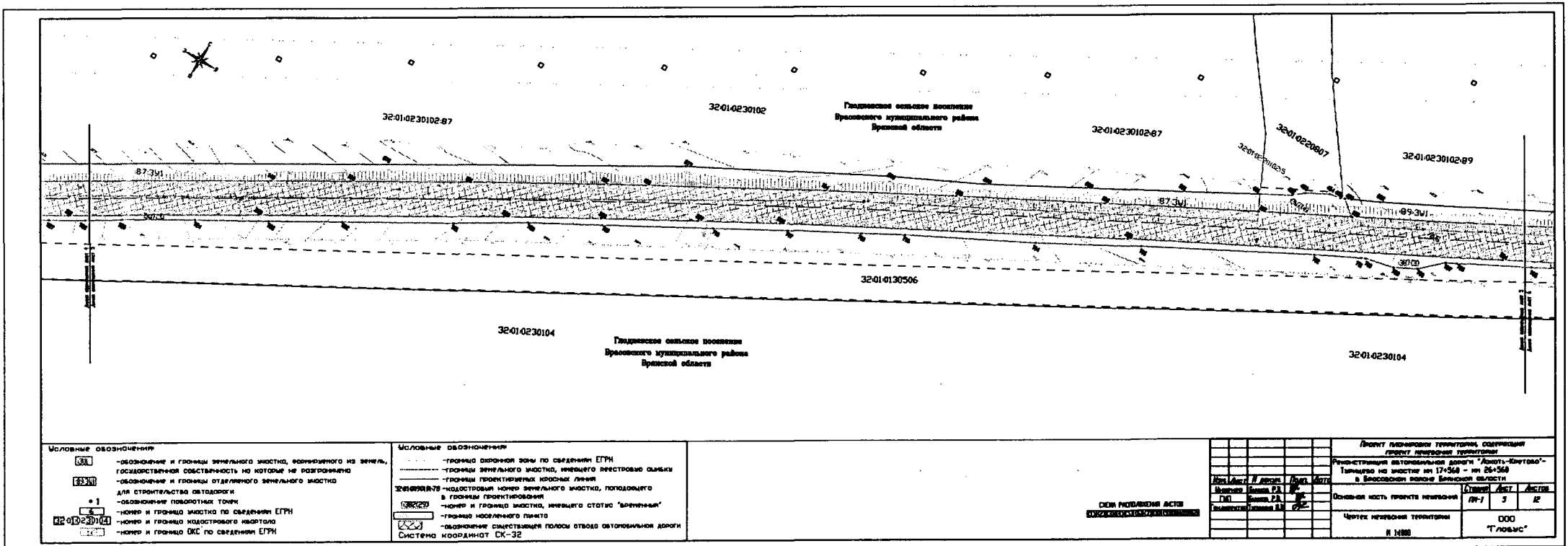
| | | |
|-------|------|------|
| Листы | Лист | Лист |
| ИВ-1 | 4 | 12 |

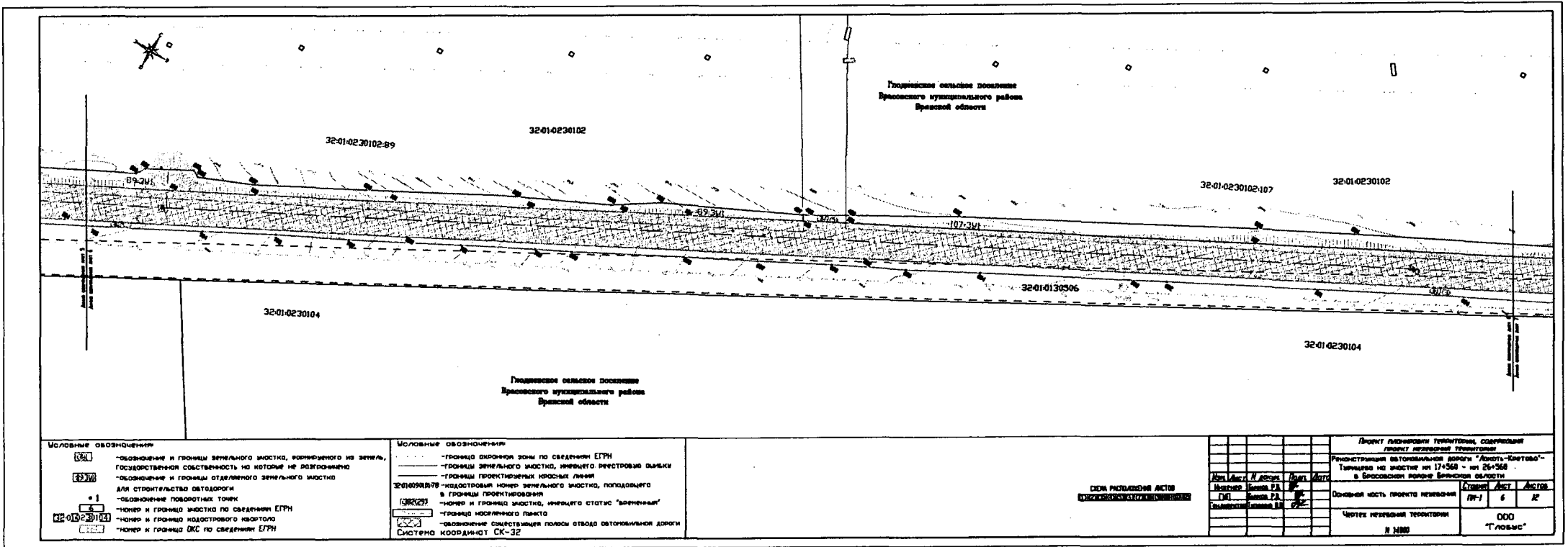
Основная часть проекта планировки территории

Четверть негосударственной территории

И 1488

ООО "Глобус"





Словные обозначения

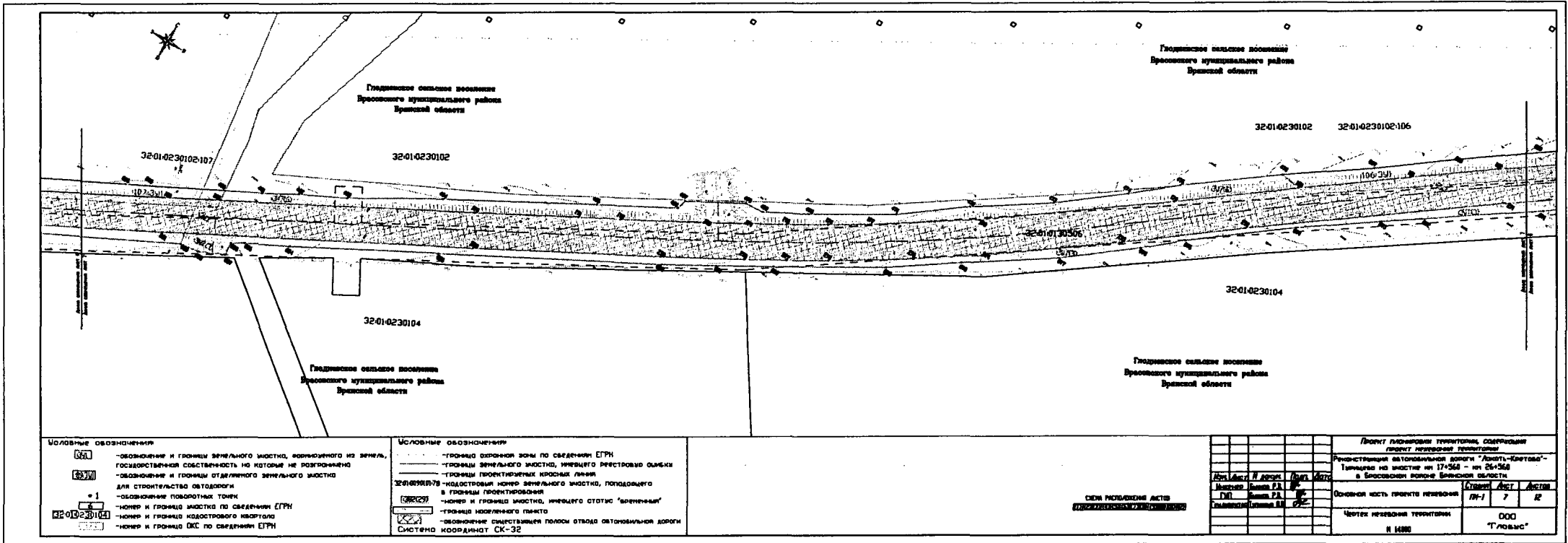
| | |
|--|---|
| | -обозначение и границы земельного участка, возникшего из земель, государственной собственности на которые не разграничено |
| | -обозначение и границы отдельного земельного участка для строительства автодороги |
| | -обозначение поворотных точек |
| | -номер и границы участка по сведениям ЕГРН |
| | -номер и границы кадастрового квартала |
| | -номер и границы ОКС по сведениям ЕГРН |

Словные обозначения

| | |
|--|---|
| | -граница охранный зоны по сведениям ЕГРН |
| | -границы земельного участка, имеющего реестровую запись |
| | -границы проектных красных линий |
| | -кадастровый номер земельного участка, попадающего в границы проектирования |
| | -номер и границы участка, имеющего статус "временный" |
| | -граница кадастрового участка |
| | -обозначение совместяющей полосы отвода автомобильной дороги |
| | Система координат СК-32 |

СДЕЛ РАССМОТРЕНИЯ АКТОВ
ПРОЕКТИРОВАНИЯ

| | | | | | | | | | | | |
|--|------------|------------|------------|-------------|------------|------------|------------|---|------------|------------|------------|
| Лист 1 из 1 | | | | Лист 1 из 1 | | | | Лист 1 из 1 | | | |
| Исполн. | Исполн. РА | Исполн. РА | Исполн. РА | Исполн. РА | Исполн. РА | Исполн. РА | Исполн. РА | Исполн. РА | Исполн. РА | Исполн. РА | Исполн. РА |
| Г.М. | Г.М. | Г.М. | Г.М. | Г.М. | Г.М. | Г.М. | Г.М. | Г.М. | Г.М. | Г.М. | Г.М. |
| Исполн. | Исполн. И. | Исполн. И. | Исполн. И. | Исполн. И. | Исполн. И. | Исполн. И. | Исполн. И. | Исполн. И. | Исполн. И. | Исполн. И. | Исполн. И. |
| Проект планировки территории, содержащий проект планировки территории Реконструкция автомобильной дороги "Лопоть-Клетово" - Тучково на участке от 17+568 - от 26+368 в Врасском районе Брянской области | | | | | | | | Основная часть проекта не введена Четверть не введена И ММВ | | | |
| Система координат СК-32 | | | | | | | | ООД "Глобус" | | | |



Условные обозначения

- обозначение и границы земельного участка, выделенного из земель государственной собственности на которые не розграничено
- обозначение и границы отдельного земельного участка для строительства автодороги
- обозначение поворотных точек
- номер и границы участка по сведениям ЕГРН
- номер и границы кадастрового квартала
- номер и границы ОКС по сведениям ЕГРН

Условные обозначения

- границы охранной зоны по сведениям ЕГРН
- границам земельного участка, имеющего регистрацию обременения
- границы проектируемых красных линий
- кадастровый номер земельного участка, попадающего в границы проектирования
- номер и границы участка, имеющего статус "закрытый"
- границы населенного пункта
- обозначение сдвигающейся полосы отвода автомобильной дороги
- СИСТЕМА КООРДИНАТ СК-32

СВЯ РАБОТАЮЩИЕ ЛЮДИ
ПРОЕКТИРОВАНИЕ

| Имя | Фамилия | Инициалы | Подпись | Дата |
|-----------|-----------|---------------|---------|------------|
| Михайлов | Владимир | Иванович | | 12.08.2020 |
| Григорьев | Александр | Владимирович | | 12.08.2020 |
| Сидоров | Сергей | Александрович | | 12.08.2020 |

Проект планировки территории, содержащий планет. застройку территории
Реставрация автомобильной дороги "Лесостр.-Кротовая" - участок на участке № 174-368 - № 264-368 в Бросовском районе Брянской области

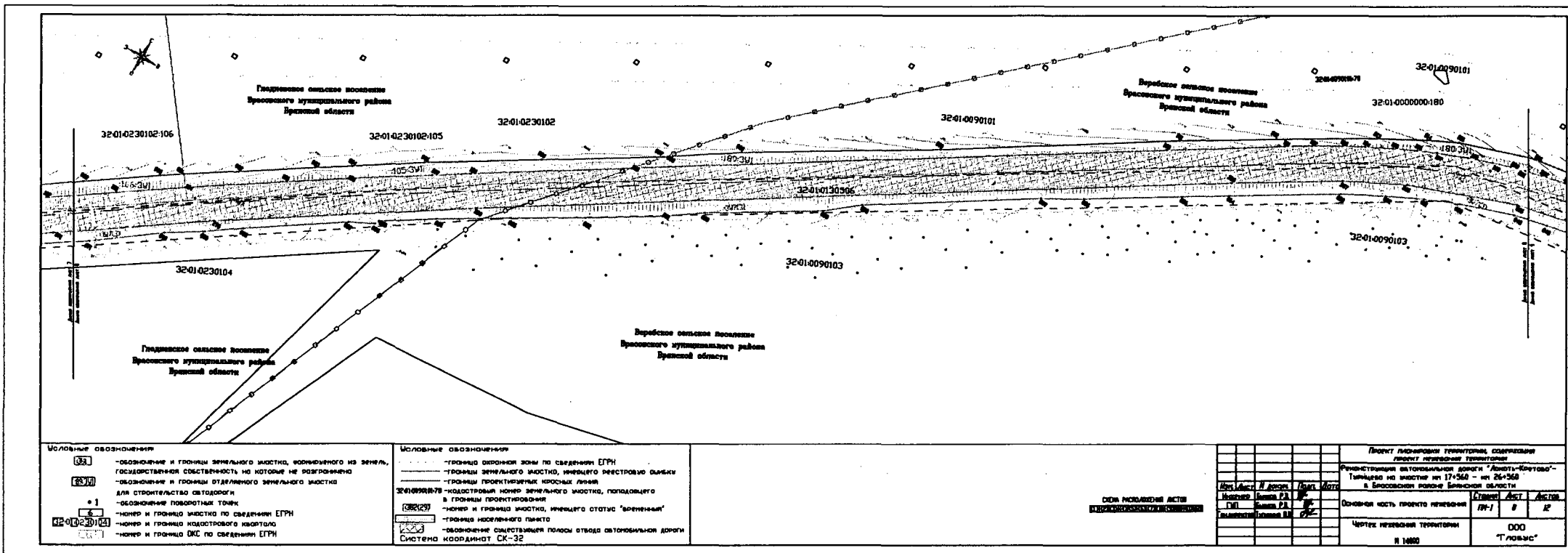
| Страница | Лист | Листов |
|----------|------|--------|
| 1 | 7 | 12 |

Основная часть проекта не введена

Четыре не введенные территории

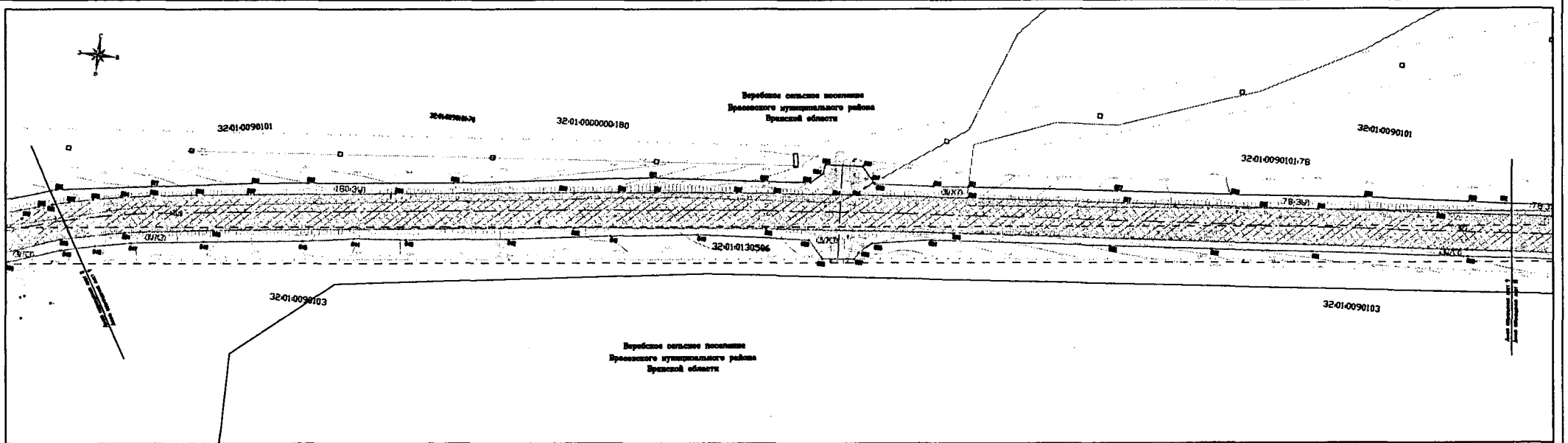
№ 1488

ООО "Г.Лобас"



ОБЩАЯ ПОСЛЕДОВАТЕЛЬНАЯ АКТЫ
ПРОЕКТИРОВАНИЯ

| Исполнитель | | Дата | | Листы | | Проект ликвидации территории, подлежащей ликвидации территории | | |
|-----------------------------------|-------------|------|------|-------|-------|---|-----|-----|
| Исполнитель | Исполнитель | Дата | Дата | Листы | Листы | Реконструкция автомобильной дороги "Авдоты-Крушово"-Тумашово на участке км 17+360 - км 24+360 в Врассовском районе Брянской области | | |
| Исполнитель | Исполнитель | Дата | Дата | Листы | Листы | Статус | Акт | Акт |
| Исполнитель | Исполнитель | Дата | Дата | Листы | Листы | И-1 | И | И |
| Основная часть проекта ликвидации | | | | | | Чертеж ликвидации территории | | |
| № 14880 | | | | | | ООО "Грибыс" | | |



Словные обозначения

| | |
|--|---|
| | -обозначение и границы земельного участка, образованного из земель государственной собственности на которые не возложено для строительства автодороги |
| | -обозначение и границы удаленного земельного участка |
| | -обозначение поворотных точек |
| | -номер и границы участка по сведениям ЕГРН |
| | -номер и границы кадастрового квартала |
| | -номер и границы ОКС по сведениям ЕГРН |

Словные обозначения

| | |
|--|---|
| | -границы охранных зон по сведениям ЕГРН |
| | -границы земельного участка, имеющего реестровые объекты |
| | -границы проективных красных линий |
| | -кадастровый номер земельного участка, попадающего в границы проектирования |
| | -номер и границы участка, имеющего статус "временный" |
| | -границы напольного покрытия |
| | -обозначение совместимых полос отвода автомобильной дороги |
| | Система координат СК-32 |

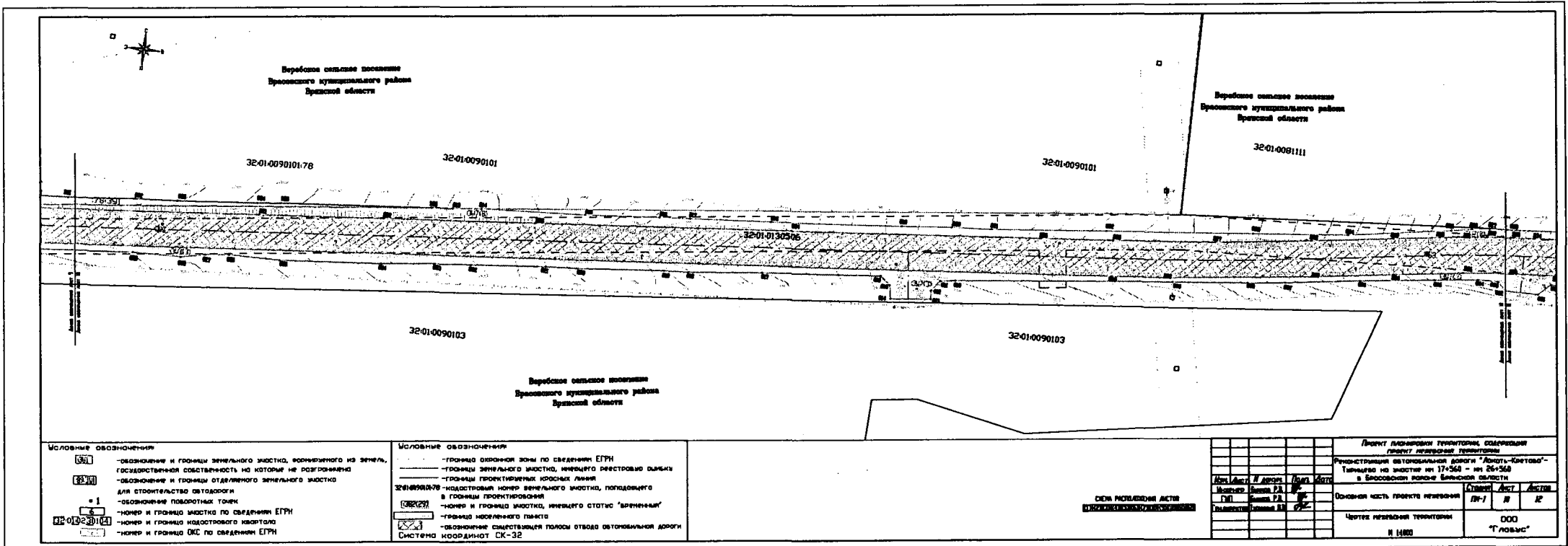
СВЕДЕНИЯ ОБ АКТЕ

| | | | |
|--------------|-------------------|--------------|-------------------|
| № документа | № документа | № документа | № документа |
| Итого листов | Итого листов | Итого листов | Итого листов |
| Исполнен | Введен в действие | Исполнен | Введен в действие |
| ГМП | Введен в действие | ГМП | Введен в действие |
| Составлен | Введен в действие | Составлен | Введен в действие |

Листок планировки территории, содержащий проект планировки территории

Регистрация автомобильной дороги "Лодзь-Крутов" - участок на участке ин 174568 - ин 26-166 в Брестском районе Брестской области

| | | | |
|---|--------------|------|------|
| Основная часть проекта негосударственной территории | Листов | Лист | Лист |
| | 1/1 | 9 | 12 |
| Чертеж негосударственной территории | ООО "Глобус" | | |
| | И 1088 | | |



Условные обозначения:

- обозначение и границы земельного участка, выделенного из земель, государственной собственности из которых не разграничено

- обозначение и границы отдельного земельного участка для строительства автодороги

- обозначение поворотных точек

- номер и границы участка по сведениям ЕГРН

- номер и границы кадастрового квартала

- номер и границы ОКС по сведениям ЕГРН

Условные обозначения:

- границы охранной зоны по сведениям ЕГРН

- границы земельного участка, инвентарного реестрового описания

- границам проекционных красных линий

- кадастровый номер земельного участка, попадающего в границы проектирования

- номер и границы участка, инвентарного статуса "временный"

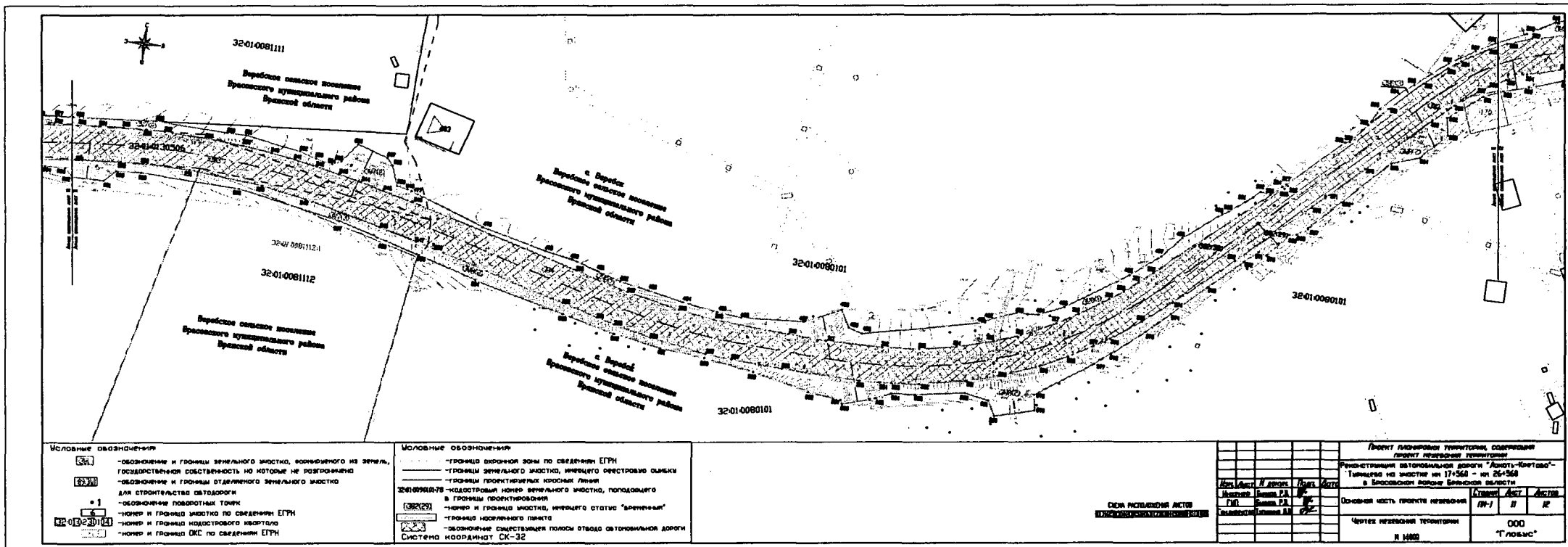
- границы инженерного участка

- обозначение существующей полосы отвода автомобильной дороги

Система координат СК-32

ОБЪЕКТ НЕЗАВЕРШЕН АКТЫ
ПОДГОТОВЛЕНЫ И ВЫПОЛНЕНЫ

| Проект планировки территории, согласованной проектом инженерных коммуникаций | | | | Лист | | Лист | |
|--|-------------|-------------|-------------|--------------|---|------|---|
| Реконструкция автомобильной дороги "Амать-Кривошея" - Тамарово на участке №17+368 - №26+368 в Ярославском районе Ярославской области | | | | № | И | № | И |
| Исполнитель | Исполнитель | Исполнитель | Исполнитель | № | И | № | И |
| Ген.пр. | Инжен.пр. | Инжен.пр. | Инжен.пр. | № | И | № | И |
| Специалист | Специалист | Специалист | Специалист | № | И | № | И |
| Основная часть проекта инженерии | | | | № | И | № | И |
| Чертеж инженерной территории | | | | ООО "Глобус" | | | |
| | | | | И 1480 | | | |



Условные обозначения

- обозначение и границы земельного участка, входящего из земель, государственной собственности на которые не разграничено
- обозначение и границы отдельного земельного участка для строительства автодороги
- обозначение поворотной точки
- номер и граница участка по сведениям ЕГРН
- номер и граница кадастрового квартала
- номер и граница ОКС по сведениям ЕГРН

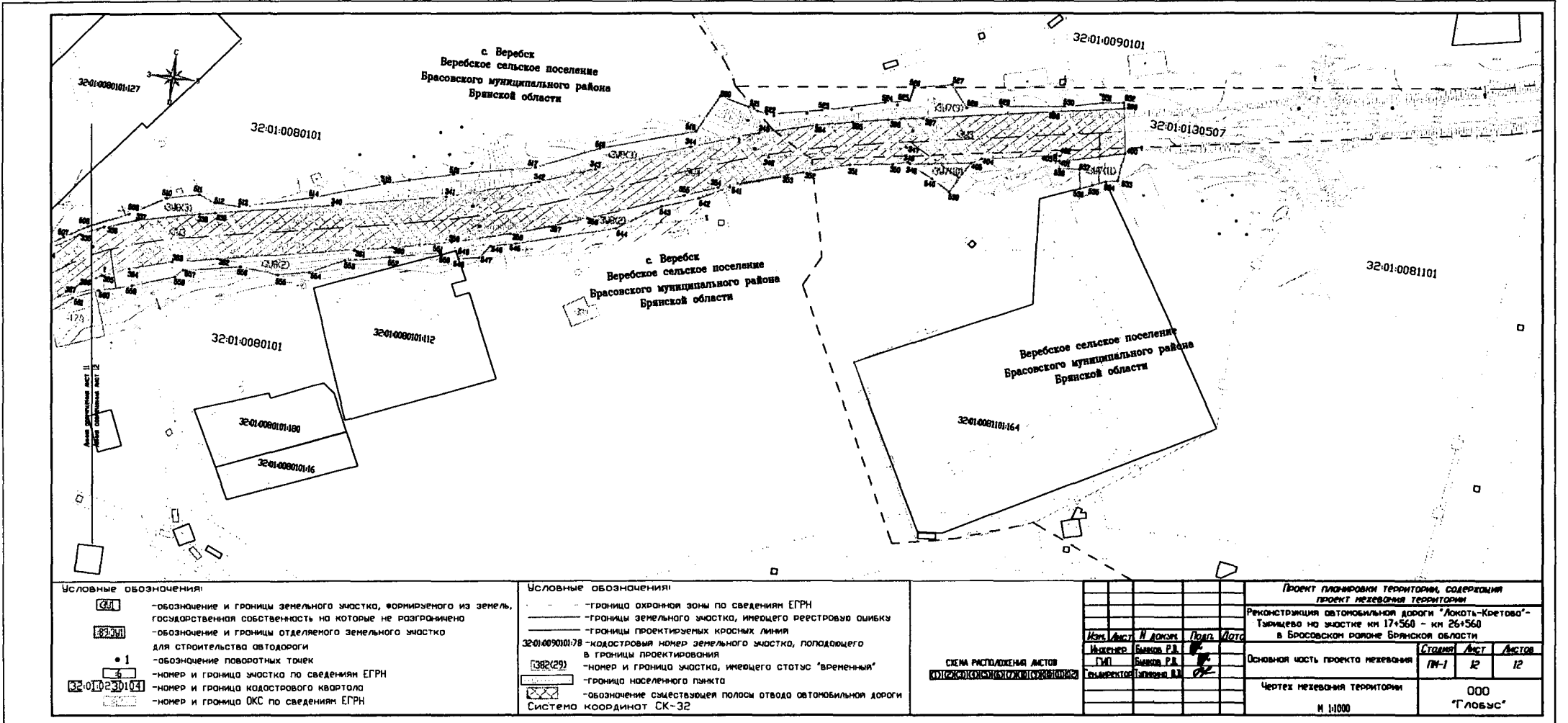
Условные обозначения

- граница охранный зоны по сведениям ЕГРН
- граница земельного участка, имеющего реестровые ссылки
- границы проектируемых красных линий
- обозначение нового земельного участка, попадающего в границы проектирования
- номер и граница участка, имеющего статус "арендный"
- граница земельного участка
- обозначение существующей полосы отвода автомобильной дороги

Система координат СК-32

СДЕЛ РАССЛЕДОВАНИЯ АКТОВ
КОМПЕТЕНТНЫМ УПРАВЛЕНИЕМ

| | | | |
|--|--------|--------|-----------|
| Проект планировки территории, содержащий планетную нумерацию территории | | | |
| Реконструкция автомобильной дороги "Лесной-Светлый" Трассы на участке км 17+560 - км 26+560 в Брянском районе Брянской области | | | |
| Исполнители | И.И.И. | И.И.И. | И.И.И. |
| Масштаб | 1:1000 | 1:1000 | 1:1000 |
| Ген. план | И.И.И. | И.И.И. | И.И.И. |
| Эксплуатация | И.И.И. | И.И.И. | И.И.И. |
| Основная часть проекта нумерации | И-1 | И | И |
| Четыре нереализованных территории | 000 | | 000 |
| И 1480 | | | "Г.ЛЮБЫС" |



Условные обозначения:

- обозначение и границы земельного участка, сформированного из земель государственной собственности на которые не разграничено
- обозначение и границы отдельного земельного участка для строительства автомобильной дороги
- обозначение поворотных точек
- номер и граница участка по сведениям ЕГРН
- номер и граница кадастрового квартала
- номер и граница КПС по сведениям ЕГРН

Условные обозначения:

- граница охранной зоны по сведениям ЕГРН
- границы земельного участка, имеющего реестровую ошибку
- границы проектируемых красных линий
- 32:01-0090101:78 - кадастровый номер земельного участка, попадающего в границы проектирования
- номер и граница участка, имеющего статус "временный"
- граница населенного пункта
- обозначение смежающейся полосы отвода автомобильной дороги
- Система координат СК-32

СХЕМА РАСПОЛОЖЕНИЯ ЛИСТОВ
01 02 03 04 05 06 07 08 09 10 11 12

| Имя | Лист | И. Должн. | Подп. | Дата |
|-----------|--------|-----------|-------|------|
| Ильинер | Листов | В.В. | | |
| Губ | Листов | В.В. | | |
| Сельников | Листов | В.В. | | |

| Проект планировки территории, содержащий проект межевания территории | | | |
|---|--------|------|--------|
| Реконструкция автомобильной дороги "Локоть-Кретово"-Тыршево на участке км 17+560 - км 26+560 в Брасовском районе Брянской области | | | |
| Основная часть проекта межевания | Листов | Лист | Листов |
| | 11-1 | 12 | 12 |
| Чертеж межевания территории | | | |
| № 1/1000 | | | |
| 000 "Глобус" | | | |

