



РОССИЙСКАЯ ФЕДЕРАЦИЯ

ЗАКОН

Брянской области

О внесении изменений в Закон Брянской области «О наделении муниципальных образований статусом городского округа, муниципального района, городского поселения, сельского поселения и установлении границ муниципальных образований в Брянской области» (в части описания границ муниципального образования города Стародуба, муниципальных районов в Брянской области и сельских поселений Брасовского, Брянского, Жуковского и Суражского районов)

Принят Брянской областной Думой 26 марта 2020 года

Статья 1. Внести в Закон Брянской области от 9 марта 2005 года № 3-3 «О наделении муниципальных образований статусом городского округа, муниципального района, городского поселения, сельского поселения и установлении границ муниципальных образований в Брянской области» (в редакции законов Брянской области от 9 августа 2005 года № 54-3, от 11 октября 2006 года № 85-3, от 29 декабря 2006 года № 131-3, от 11 июля 2007 года № 104-3, от 28 декабря 2007 года № 178-3, от 7 июля 2009 года № 52-3, от 11 апреля 2011 года № 26-3, от 12 июля 2011 года № 63-3, от 12 июля 2011 года № 72-3, от 5 октября 2011 года № 87-3, от 1 декабря 2011 года № 126-3, от 29 февраля 2012 года № 7-3, от 6 апреля 2012 года № 13-3, от 7 июня 2012 года № 28-3, от 1 августа 2012 года № 54-3, от 5 апреля 2013 года № 15-3, от 7 октября 2013 года № 76-3, от 8 ноября 2013 года № 91-3, от 10 декабря 2013 года № 109-3, от 10 декабря 2013 года № 110-3, от 5 февраля 2014 года № 4-3, от 31 декабря 2014 года № 92-3,

от 5 февраля 2015 года № 2-3, от 7 мая 2015 года № 30-3, от 28 сентября 2015 года № 74-3, от 28 сентября 2015 года № 75-3, от 2 февраля 2016 года № 3-3, от 5 апреля 2016 года № 20-3, от 1 июля 2017 года № 45-3, от 1 июля 2017 года № 47-3, от 1 августа 2017 года № 65-3, от 29 октября 2018 года № 84-3, от 4 декабря 2018 года № 106-3, от 6 марта 2019 года № 7-3, от 2 апреля 2019 года № 18-3, от 8 мая 2019 года № 33-3, от 8 мая 2019 года № 35-3, от 8 мая 2019 года № 36-3, от 8 мая 2019 года № 37-3, от 4 июня 2019 года № 54-3, от 4 июня 2019 года № 55-3, от 30 июля 2019 года № 80-3) следующие изменения:

1. Раздел «Город Стародуб» Описания границ городских округов (приложение 1 к Закону) изложить в следующей редакции:

«Город Стародуб

Площадь территории городского округа «Город Стародуб» составляет 2372,18 га.

Описание границы городского округа «Город Стародуб» произведено согласно цифровым обозначениям в направлении север - восток - юг - запад.

Граница городского округа «Город Стародуб» проходит по следующим узловым поворотным точкам согласно прилагаемой карте (схеме) границ городского округа «Город Стародуб»:

от узловой точки 1 в юго-восточном направлении по сельскохозяйственным угодьям на протяжении 3872 м, затем в северо-восточном и юго-восточном направлениях по западной стороне огородов ул. Совхозная, пересекая полосу отвода автомобильной дороги местного значения на протяжении 1030 м (узловая точка 77);

от узловой точки 77 в северо-западном направлении пересекает полосу отвода автомобильной дороги местного значения, по западной стороне кладбища на протяжении 266 м, далее с юго-востока на северо-восток огибает кладбище на протяжении 706 м, затем в северо-восточном направлении преимущественно по сельскохозяйственным угодьям, пересекая плотину и меняя направление на северо-западное продолжает следовать по

сельскохозяйственным угодьям, в северо-восточном направлении по западной стороне приусадебного участка ул. Тенистая, в том же направлении по западной стороне приусадебного участка ул. Декабристов на протяжении 1950 м, меняя направление на северо-западное по западной стороне ул. Свердлова, пересекая полосу отвода автомобильной дороги местного значения, далее по сельскохозяйственным угодьям в северо-восточном, юго-восточном и вновь в северо-восточном направлениях на протяжении 2384 м (узловая точка 165);

от узловой точки 165 в северо-восточном направлении пересекает полосу отвода железной дороги, в юго-восточном направлении по западной стороне полосы отвода автомобильной дороги общего пользования регионального значения «Брянск – Новозыбков» – Стародуб на протяжении 1120 м, далее в юго-восточном и северо-восточном направлениях по древесно-кустарниковой растительности, следует в северо-восточном и юго-восточном направлениях по северной стороне промышленной территории на протяжении 1021 м, затем юго-восточном и северо-восточном направлении по сельскохозяйственным угодьям, местами по восточной стороне полосы древесно-кустарниковой растительности на протяжении 2363 м (узловая точка 226);

от узловой точки 226 в юго-западном направлении по западной стороне полосы отвода автомобильной дороги общего пользования регионального значения Стародуб - Печеники – Степок, затем в юго-восточном направлении по сельскохозяйственным угодьям, пересекая полосу отвода автомобильной дороги общего пользования регионального значения Стародуб - Новые Ивайтенки и проходя по ее южной стороне, на протяжении 652 м, далее в общем юго-восточном направлении по сельскохозяйственным угодьям на протяжении 2641 м, затем в южном направлении по пойменным землям, пересекая р. Бабинец, продолжается в общем юго-западном направлении по сельскохозяйственным угодьям на протяжении 945 м (узловая точка 404);

от узловой точки 404 в южном направлении пересекает полосу отвода автомобильной дороги общего пользования регионального значения Погар – Стародуб и в восточном направлении следует по ее южной стороне на протяжении 672 м, затем по сельскохозяйственным угодьям в южном, западном, северо-западном направлениях на протяжении 2325 м (узловая точка 415);

от узловой точки 415 в юго-западном направлении пересекает полосу отвода автомобильной дороги местного значения, преимущественно в юго-западном и северо-западном направлениях по сельскохозяйственным угодьям на протяжении 5259 м (узловая точка 473);

от узловой точки 473 по древесно-кустарниковой растительности в восточном, северном и юго-западном направлениях, далее в северо-западном и юго-западном направлениях по сельскохозяйственным угодьям, пересекая полосу отвода автомобильной дороги местного значения на протяжении 3353 м, затем в общем северо-западном направлении по земельному участку ул. Надежды, по земельному участку ул. Полевая, пересекая полосу отвода автомобильной дороги Стародуб – Березовка, следует по земельному участку ул. Меловая на протяжении 637 м, продолжается в северо-восточном и северо-западном направлениях по восточной стороне полевой дороги на протяжении 672 м (узловая точка 555);

от узловой точки 555 в западном и северо-западном направлениях по пойменным землям, далее в общем юго-западном направлении по р. Березовка против течения на протяжении 2577 м, затем в юго-восточном и северо-восточном направлениях по сельскохозяйственным угодьям на протяжении 2803 м (узловая точка 705);

от узловой точки 705 в юго-западном направлении по древесно-кустарниковой растительности, пересекая грунтовую дорогу, далее в юго-восточном направлении по северной границе садоводческого товарищества «Заря», затем в восточном и южном направлениях по сельскохозяйственным угодьям на протяжении 960 м, затем в юго-западном направлении по

западной стороне полосы отвода автомобильной дороги, в западном и юго-западном направлениях по древесно-кустарниковой растительности и огородам на протяжении 748 м, продолжается в западном и юго-западном направлениях по сельскохозяйственным угодьям, в северо-западном направлении по лесному массиву, в северо-восточном и северном направлениях по сельскохозяйственным угодьям на протяжении 3187 м (узловая точка 735);

от узловой точки 735 преимущественно в северо-западном направлении по восточной границе пруда, далее в юго-западном направлении по северной границе пруда и сельскохозяйственным угодьям на протяжении 1436 м, затем в северо-западном направлении по восточной стороне приусадебных участков с. Занковка, в северо-восточном и северо-западном направлениях по сельскохозяйственным угодьям, продолжается в северо-западном направлении по западной стороне приусадебного участка ул. Ленина на протяжении 1016 м, продолжается в юго-западном направлении по восточной стороне полосы отвода автомобильной дороги общего пользования регионального значения Стародуб – Климово, меняя направление на северо-западное, пересекает полосу отвода автомобильной дороги общего пользования регионального значения Стародуб – Климово, следуя в том же направлении по западной стороне автозаправочной станции, далее по грунтовой дороге на протяжении 627 м (узловая точка 821);

от узловой точки 821 в юго-западном и северо-восточном направлениях по сельскохозяйственным угодьям, в северо-восточном направлении пересекает полосу отвода автомобильной дороги общего пользования регионального значения Мартьяновка – Стародуб, затем в северо-западном направлении по восточной стороне полосы отвода автомобильной дороги общего пользования регионального значения Мартьяновка – Стародуб на протяжении 4443 м и замыкается в начальной точке (узловая точка 1);

от узловой точки 852 проходит по сельскохозяйственным угодьям в северо-восточном, юго-восточном, восточном и южном направлениях на

протяжении 1243 м, далее по сельскохозяйственным угодьям в западном и северо-восточном направлениях на протяжении 1273 м и замыкается в начальной точке (узловая точка 852).

Список координат узловых поворотных точек границы городского округа «Город Стародуб»:

№ точки	Координаты в системе МСК-32, зона 1	
	Х	У
1	417208.60	1264858.00
77	416139.92	1267936.18
165	418523.36	1268186.58
226	416757.68	1271070.44
404	414354.60	1271619.40
415	413338.49	1271065.58
473	412680.49	1269790.82
555	414760.41	1268146.75
705	412632.30	1268672.02
735	412328.95	1267031.36
821	413887.92	1265760.73
-	-	-
852	412657.43	1270257.43».

2. Раздел «Жирятинский район» Описания границ муниципальных районов (приложение 2 к Закону) изложить в следующей редакции:

«Жирятинский район

Площадь территории Жирятинского муниципального района составляет 73770,60 га.

Описание границы Жирятинского муниципального района произведено согласно цифровым обозначениям в направлении север - восток - юг - запад.

Граница Жирятинского муниципального района проходит по следующим узловым поворотным точкам согласно прилагаемой карте (схеме) границ Жирятинского муниципального района:

от узловой точки 1 в общем юго-восточном направлении по лесному массиву Жирятинского участкового лесничества Выгоничского лесничества на протяжении 2233 м, далее по лесному массиву, пересекая реку Столбьянка, и закустаренным землям на протяжении 6071 м (узловая точка 33);

от узловой точки 33 в общем северо-восточном направлении по закустаренным землям на протяжении 2108 м, далее по пойме реки Добротовка на протяжении 1376 м, затем по мелиоративному каналу и заболоченным землям на протяжении 1464 м, пересекая полосу отвода автодороги «Брянск – Смоленск – Высокое», затем по сельскохозяйственным землям на протяжении 1278 м до пересечения с границей муниципального образования Брянский муниципальный район Брянской области (узловая точка 73);

от узловой точки 73 преимущественно в юго-восточном направлении по закустаренным землям, местами пересекая лесной массив и сельскохозяйственные угодья, на протяжении 13942 м, далее по пойме безымянного ручья на протяжении 1715 м (узловая точка 142);

от узловой точки 142 преимущественно в северо-восточном направлении по сельскохозяйственным угодьям, местами пересекая лесные насаждения, на протяжении 6191 м до пересечения с рекой Судость (узловая точка 163);

от узловой точки 163 в общем юго-восточном направлении посередине русла реки Судость по течению на протяжении 930 м, далее в общем северо-восточном направлении по середине русла реки Копыл против течения на протяжении 1788 м (узловая точка 300);

от узловой точки 300 в общем северо-восточном направлении по мелиоративной канаве на протяжении 3544 м, пересекает полосу отвода автодороги «Брянск - Смоленск - Жирятино», затем в общем юго-восточном направлении по сельскохозяйственным угодьям, местами пересекая закустаренные торфяники, на протяжении 9496 м до пересечения с границей муниципального образования Выгоничский муниципальный район Брянской области (узловая точка 366);

от узловой точки 366 в общем юго-западном направлении преимущественно по закустаренным землям, местами пересекая сельскохозяйственные угодья, на протяжении 8127 м (узловая точка 391);

от узловой точки 391 в общем юго-западном направлении по границе ряда лесных кварталов Жирятинского участкового лесничества Выгоничского лесничества на протяжении 19264 м, затем преимущественно в юго-западном направлении по лесному массиву на протяжении 5366 м до пересечения с рекой Судость (узловая точка 458);

от узловой точки 458 в общем юго-западном направлении посередине русла реки Судость по течению на протяжении 12784 м до пересечения с границей муниципального образования Почепский муниципальный район Брянской области (узловая точка 737);

от узловой точки 737 преимущественно в северо-западном направлении по пойменным лугам и сельскохозяйственным землям на протяжении 7866 м, затем преимущественно в юго-западном направлении по закустаренным землям и сельскохозяйственным угодьям, пересекая автодорогу «Почеп-Жирятино», на протяжении 5007 м, далее в общем северо-западном направлении по пойменным лугам и закустаренным землям, пересекая реку Турейка и автодорогу «Почеп - Норино – Воробейня», на протяжении 7018 м (узловая точка 816);

от узловой точки 816 преимущественно в юго-западном направлении по закустаренным землям и сельскохозяйственным угодьям на протяжении 4199 м до пересечения с безымянным ручьем (узловая точка 830);

от узловой точки 830 в общем юго-западном направлении по безымянному ручью на протяжении 4134 м (узловая точка 930);

от узловой точки 930 преимущественно в юго-западном направлении по сельскохозяйственным угодьям и закустаренным землям, пересекая автодорогу «Почеп – Норино – Воробейня», на протяжении 5961 м, далее в общем северо-западном направлении по закустаренным землям и сельскохозяйственным угодьям на протяжении 9280 м (узловая точка 999);

от узловой точки 999 преимущественно в северо-восточном направлении по лесному массиву и закустаренным землям на протяжении

9518 м до пересечения с границей муниципального образования Клетнянский муниципальный район Брянской области (узловая точка 1027);

от узловой точки 1027 преимущественно в северо-восточном направлении по закустаренным землям и лесному массиву на протяжении 15792 м (узловая точка 1101);

от узловой точки 1101 в общем северо-восточном направлении по границе ряда лесных кварталов Косновского участкового лесничества Клетнянского лесничества на протяжении 12396 м, затем в общем северо-восточном направлении по границе ряда лесных кварталов Жирятинского участкового лесничества Выгоничского лесничества на протяжении 5655 м до пересечения с границей муниципального образования Жуковский муниципальный район Брянской области и замыкается в начальной точке (узловая точка 1).

Список координат узловых поворотных точек границы Жирятинского муниципального района:

№ точки	Координаты в системе МСК-32, зона 1	
	X	Y
1	501446.88	1319374.04
33	498414.83	1326069.52
73	500794.46	1331359.65
142	491608.42	1336456.04
163	493567.20	1340641.80
300	494336.73	1342265.90
366	488418.98	1347858.30
391	485536.09	1343075.88
458	477975.35	1328592.74
737	472054.05	1324553.43
816	479877.27	1311737.60
830	476441.26	1311721.54
930	473982.12	1311579.99
999	478108.78	1304570.05
1027	483753.65	1308139.04
1101	492474.23	1311537.76».

3. Раздел «Навлинский район» Описания границ муниципальных районов (Приложение 2 к Закону) изложить в следующей редакции:

«Навлинский район

Площадь территории Навлинского муниципального района составляет 201317,77 га.

Описание границы Навлинского муниципального района произведено согласно цифровым обозначениям в направлении север - восток - юг - запад.

Граница Навлинского муниципального района проходит по следующим узловым поворотным точкам согласно прилагаемой карте (схеме) границ Навлинского муниципального района:

от узловой точки 1 в северо-западном направлении по южному контуру лесного квартала 114 Гаваньского участкового лесничества Навлинского лесничества и по пойменным землям на протяжении 544 м, в северо-восточном направлении по водной глади оз. Гаванское на протяжении 1179 м, в общем северо-западном направлении по пойменным землям, лесному массиву, по южному контуру лесного квартала 104 Гаваньского участкового лесничества Навлинского лесничества на протяжении 4716 м до пересечения с р. Десна (узловая точка 36);

от узловой точки 36 в общем северо-восточном направлении по руслу р. Десна против направления течения на протяжении 7397 м (узловая точка 92);

от узловой точки 92 в общем юго-восточном направлении по северному контуру лесного квартала 78 Гаваньского участкового лесничества Навлинского лесничества и пойменным землям на протяжении 3193 м, далее в общем северо-западном направлении по северному контуру лесного квартала 78 Гаваньского участкового лесничества Навлинского лесничества, по пойменным землям и по западному контуру лесного квартала 68 Гаваньского участкового лесничества Навлинского лесничества на протяжении 3550 м до пересечения с р. Десна (узловая точка 157);

от узловой точки 157 в общем северном направлении по руслу р. Десна против направления течения на протяжении 7133 м, далее в общем юго-восточном направлении по р. Ревна против направления течения на протяжении 2330 м (узловая точка 437);

от узловой точки 437 в юго-восточном направлении по северному контуру лесных кварталов 10, 11 Гаваньского участкового лесничества Навлинского лесничества на протяжении 1922 м, далее продолжается в общем северо-восточном направлении по северному контуру лесного квартала 11 Гаваньского участкового лесничества Навлинского лесничества, пересекает р. Ревна, следует по пойменным землям, местами закустаренным, на протяжении 5960 м, затем в общем северо-восточном направлении по границам лесных кварталов 11, 12, 7, 1, 2, 3, 5, 6 Клюковенского участкового лесничества Навлинского лесничества, пересекая мелиоративный канал, на протяжении 13889 м, далее в общем северо-восточном направлении вдоль мелиоративного канала, пересекая несколько мелиоративных каналов, по западному контуру лесных кварталов 49, 39, 37 Клюковенского участкового лесничества Навлинского лесничества на протяжении 3706 м, продолжается в общем юго-восточном направлении по канализированной р. Ловча против направления течения, по границам лесных кварталов 42, 43, 44, 45, 32 Клюковенского участкового лесничества Навлинского лесничества, пересекая мелиоративный канал, на протяжении 10527 м до пересечения с границей муниципального образования Брянский муниципальный район (узловая точка 579);

от узловой точки 579 в общем северо-восточном направлении проходит по границам лесных кварталов 32, 33, 34, 35, 36 Клюковенского участкового лесничества Навлинского лесничества на протяжении 5013 м, далее в общем северо-восточном направлении по границам лесных кварталов 50, 51, 38, 26, 27, 16, 17, 8, 1, 2, 3, 4, 5, 6 Синезерского участкового лесничества Навлинского лесничества, пересекая полосу отвода Московской железной дороги, охранную зону линии электропередач высокого напряжения и

безымянный ручей, на протяжении 17245 м, далее в общем юго-восточном направлении следует по границам лесных кварталов 6, 7, 15 Синезерского участкового лесничества Навлинского лесничества, пересекая полосу отвода автомобильной дороги федерального значения «Украина», на протяжении 3395 м до пересечения с границей муниципального образования Карачевский муниципальный район (узловая точка 691);

от узловой точки 691 в общем юго-восточном направлении проходит по границам лесных кварталов 15, 25, 37, 49, 63 Синезерского участкового лесничества Навлинского лесничества на протяжении 6617 м, затем в общем северо-восточном направлении проходит по границе лесного квартала 63 Синезерского участкового лесничества Навлинского лесничества на протяжении 1784 м, далее в общем юго-западном направлении проходит по границам лесных кварталов 63, 77, 76, 75 Синезерского участкового лесничества Навлинского лесничества, пересекая р. Зарешня, на протяжении 8658 м (узловая точка 761);

от узловой точки 761 в общем юго-восточном направлении пересекает полосу отвода автомобильной дороги местного значения, проходит по лесному массиву, пересекая полосу отвода автомобильной дороги местного значения, следует вдоль полосы отвода автомобильной дороги местного значения, продолжается по лесному массиву, пересекает полосу отвода автомобильной дороги местного значения, следует по луговой растительности, пересекая несколько мелиоративных каналов на протяжении 2461 м, далее в общем северо-восточном направлении проходит по луговой растительности, пересекая несколько мелиоративных каналов, следует по сельскохозяйственным угодьям, пересекая лесной массив, на протяжении 2467 м, затем в общем юго-восточном направлении проходит по сельскохозяйственным угодьям, следует по луговой растительности, пересекая полосу отвода автомобильной дороги местного значения, несколько мелиоративных каналов, на протяжении 5093 м до пересечения с р. Ревна (узловая точка 843);

от узловой точки 843 в общем юго-восточном направлении по руслу р. Ревна против направления течения, пересекает нефтепровод «Дружба» на протяжении 10205 м (узловая точка 1445);

от узловой точки 1445 в общем юго-восточном направлении проходит по луговой растительности, пересекает грунтовую дорогу, следует по сельскохозяйственным угодьям, пересекая грунтовую дорогу, на протяжении 12111 м, далее в общем северо-восточном направлении проходит по сельскохозяйственным угодьям, следует по лесному массиву на протяжении 3742 м до пересечения с безымянным ручьем (узловая точка 1510);

от узловой точки 1510 в общем северо-восточном направлении проходит по безымянному ручью против направления течения на протяжении 2332 м, затем в том же направлении проходит по западному контуру лесного квартала 1 Клюковенского участкового лесничества Навлинского лесничества на протяжении 397 м (узловая точка 1614);

от узловой точки 1614 в общем северо-восточном направлении проходит по северному контуру лесного квартала 1 Клювенковского участкового лесничества Навлинского лесничества, следует по сельскохозяйственным угодьям, пересекает грунтовую дорогу, следует по контуру лесного массива на протяжении 2937 м, затем в общем юго-восточном направлении проходит по контуру лесного массива, следует по сельскохозяйственным угодьям, пересекая несколько грунтовых дорог, продолжается по границе лесного квартала 2 Клюковенского участкового лесничества Навлинского лесничества, по луговой растительности на протяжении 10437 м до пересечения с границей Орловской области (узловая точка 1710);

от узловой точки 1710 в общем юго-западном направлении проходит по р. Навля по направлению течения, затем в общем северо-западном направлении проходит по р. Навля по направлению течения на протяжении 5764 м (узловая точка 1840);

от узловой точки 1840 в общем юго-восточном направлении проходит по луговой растительности, по северному контуру лесного квартала 1 Щегловского участкового лесничества Навлинского лесничества на протяжении 865 м, далее в общем северо-восточном направлении проходит по северному контуру лесных кварталов 1, 2, 3 Щегловского участкового лесничества Навлинского лесничества на протяжении 2402 м, затем в общем юго-восточном направлении проходит по восточному контуру лесных кварталов 3, 5 Щегловского участкового лесничества Навлинского лесничества, по контуру лесного квартала, следует по сельскохозяйственным угодьям на протяжении 7256 м до пересечения с границей муниципального образования Брасовский муниципальный район (узловая точка 1888);

от узловой точки 1888 в общем северо-западном направлении проходит по р. Шум по направлению течения на протяжении 2120 м до пересечения с р. Калахва (узловая точка 2011);

от узловой точки 2011 в общем юго-западном направлении проходит по р. Калахва против направления течения на протяжении 1412 м, затем в общем юго-западном направлении проходит по канализированной р. Козья против направления течения на протяжении 2459 м (узловая точка 2154);

от узловой точки 2154 в общем северо-западном направлении проходит по сельскохозяйственным угодьям, следует по южному контуру лесных кварталов 3, 30 Щегловского участкового лесничества Навлинского лесничества на протяжении 4799 м, далее преимущественно в южном направлении проходит по сельскохозяйственным угодьям, пересекая несколько мелиоративных каналов на протяжении 3204 м до пересечения с р. Ягодка (узловая точка 2189);

от узловой точки 2189 в общем юго-восточном направлении проходит по р. Ягодка против направления течения на протяжении 930 м, далее в общем южном направлении по р. Ягодка против направления течения на протяжении 688 м (узловая точка 2246);

от узловой точки 2246 в общем юго-западном направлении проходит по сельскохозяйственным угодьям, пересекая несколько грунтовых дорог, следует по восточному контуру древесно-кустарниковой растительности на протяжении 2720 м, далее преимущественно в западном направлении проходит по южному контуру древесно-кустарниковой растительности, следует по сельскохозяйственным угодьям, пересекая автомобильную дорогу «Красное – Кретово» Брасовского района Брянской области, продолжается по древесно-кустарниковой растительности, пересекая р. Лопузня, следует по сельскохозяйственным угодьям на протяжении 6140 м (узловая точка 2299);

от узловой точки 2299 преимущественно в южном направлении проходит по сельскохозяйственным угодьям, пересекая несколько грунтовых дорог, автомобильную дорогу общего пользования регионального значения «Украина» - Красное и древесно-кустарниковую растительность, на протяжении 5230 м, далее в общем северо-западном направлении проходит по сельскохозяйственным угодьям, пересекая несколько грунтовых дорог и древесно-кустарниковую растительность, на протяжении 3501 м (узловая точка 2330);

от узловой точки 2330 в общем юго-западном направлении проходит по границам лесных кварталов 27, 40, 54, 65, 74 Щегловского участкового лесничества Навлинского лесничества, несколько раз пересекая р. Гбень, на протяжении 6868 м, далее в северо-западном направлении проходит по границам лесных кварталов 74, 73 Щегловского участкового лесничества Навлинского лесничества, пересекая автомобильную дорогу федерального значения М - 3 «Украина» - от Москвы через Калугу, на протяжении 2077 м, затем в юго-западном направлении проходит по южному контуру лесных кварталов 72, 2, 12, 23, 34, 45, 56, 67, 77, 88, 100 Щегловского участкового лесничества Навлинского лесничества, пересекая Московскую железную дорогу и полосу отвода автодороги «Украина – Алтухово», на протяжении 9293 м до пересечения с границей муниципального образования Суземский муниципальный район (узловая точка 2425);

от узловой точки 2425 в общем юго-западном направлении проходит по южному контуру лесных кварталов 100, 105, 104, 109, 108, 112, 111, 113 Щегловского участкового лесничества Навлинского лесничества, пересекая охранную зону линии электропередач, следует по пойменным землям, пересекая безымянный ручей и р. Железная, на протяжении 8230 м, далее в общем северо-восточном направлении проходит по восточному контуру лесного массива, пересекая полосу отвода автомобильной дороги местного значения, на протяжении 5392 м, далее в общем северо-западном направлении проходит по границам лесных кварталов 93, 92, 91, 90, 89 Щегловского участкового лесничества Навлинского лесничества, следует по границе лесного квартала 16 Гаваньского участкового лесничества Навлинского лесничества на протяжении 8133 м, затем в общем юго-западном направлении проходит по границам лесных кварталов 16, 47, 14, 13, 85, 90, 99, 105 Гаваньского участкового лесничества Навлинского лесничества, пересекая р. Коломина, на протяжении 11519 м до пересечения с границей муниципального образования Трубчевский муниципальный район (узловая точка 2876);

от узловой точки 2876 в северном направлении проходит по границе лесного квартала 105 Гаваньского участкового лесничества Навлинского лесничества на протяжении 1309 м, далее в общем юго-восточном направлении проходит вдоль мелиоративного канала, пересекает его и следует по лесному массиву на протяжении 929 м, затем в общем северо-западном направлении проходит по лесному массиву, пересекает р. Коломина, следует по границам лесных кварталов 99, 98, 97, 96, 95, 103, 102, 104, 100 Гаваньского участкового лесничества Навлинского лесничества на протяжении 10778 м, далее в общем северо-восточном направлении проходит по границам лесных кварталов 100, 91, 86 Гаваньского участкового лесничества Навлинского лесничества на протяжении 3945 м до пересечения с р. Навля (узловая точка 3432);

от узловой точки 3432 в общем северо-западном направлении проходит по руслу р. Навля по направлению течения, следует по границам лесных кварталов 81, 80, 79, 78, 77 Гаваньского участкового лесничества Навлинского лесничества на протяжении 9449 м (узловая точка 3550);

от узловой точки 3550 в общем северо-западном направлении проходит по пойменным землям, пересекая несколько безымянных ручьев, на протяжении 4228 м до пересечения с р. Старая, затем в общем северо-восточном направлении проходит по руслу р. Старая по направлению течения, следует по пойменным землям, местами закустаренным, на протяжении 2652 м (узловая точка 3593);

от узловой точки 3593 в общем северо-западном направлении проходит по границам лесных кварталов 120, 119, 82, 74, 62 Гаваньского участкового лесничества Навлинского лесничества на протяжении 5978 м (узловая точка 3675);

от узловой точки 3675 в общем северо-восточном направлении проходит по границам лесных кварталов 62, 57, 47 Гаваньского участкового лесничества Навлинского лесничества на протяжении 4099 м, далее в общем юго-восточном направлении проходит по границам лесных кварталов 47, 64, 65 Гаваньского участкового лесничества Навлинского лесничества на протяжении 4370 м, затем в общем северо-западном направлении проходит по границам лесных кварталов 65, 66, 58, 59, 48, 33, 34, 35, 36 Гаваньского участкового лесничества Навлинского лесничества на протяжении 9305 м до пересечения с р. Волковка (узловая точка 3831);

от узловой точки 3831 в общем юго-западном направлении проходит по р. Волковка по направлению течения на протяжении 8472 м (узловая точка 4356);

от узловой точки 4356 в общем юго-западном направлении проходит по границам лесных кварталов 117, 119 Гаваньского участкового лесничества Навлинского лесничества на протяжении 2995 м, далее в общем северо-западном направлении проходит по границам лесных кварталов 119, 118,

115, 114 Гаваньского участкового лесничества Навлинского лесничества на протяжении 4308 м до пересечения с границей муниципального образования Выгоничский муниципальный район и замыкается в начальной точке (узловая точка 1).

Список координат узловых поворотных точек границы Навлинского муниципального района:

№ точки	Координаты в системе МСК-32, зона 2	
	X	Y
1	446812.74	2150223.83
36	451100.82	2149387.69
92	454344.60	2149626.50
157	454959.08	2150551.22
437	459361.38	2153121.65
579	469380.41	2172280.43
691	476163.78	2191350.69
761	468631.55	2188595.68
843	463525.32	2191613.36
1445	460141.65	2197954.72
1510	452976.39	2202473.24
1614	455038.78	2203135.02
1710	447301.45	2207529.95
1840	447162.14	2203712.18
1888	440498.05	2208088.96
2011	441098.41	2206242.09
2154	438615.43	2204228.32
2189	437914.36	2200246.18
2246	436733.92	2200895.65
2299	434685.28	2194205.56
2330	431622.47	2190884.72
2425	422820.00	2178892.90
2876	423411.40	2159479.56
3432	430381.71	2155372.81
3550	434832.99	2151812.06
3593	438510.08	2151362.52
3675	443431.97	2150651.15
3831	447315.24	2158416.43
4356	445927.61	2153170.21».

4. Пункт 2 («Брасовское сельское поселение») раздела 1 («Брасовский район») Описания границ городских, сельских поселений в составе территорий муниципальных районов (приложение 3 к Закону) изложить в следующей редакции:

«2) Брасовское сельское поселение

Площадь территории Брасовского сельского поселения Брасовского района Брянской области составляет 2391,44 га.

Описание границы Брасовского сельского поселения Брасовского района произведено согласно цифровым обозначениям в направлении север - восток - юг - запад.

Граница Брасовского сельского поселения Брасовского района проходит по следующим узловым поворотным точкам согласно прилагаемой карте (схеме) границ Брасовского сельского поселения Брасовского района:

от узловой точки 1 в общем северо-восточном направлении по границам 61, 52, 41 лесных кварталов Погребского участкового лесничества Брасовского лесничества на протяжении 1253 м (узловая точка 8);

от узловой точки 8 в общем северном направлении по границам 41 и 40 лесных кварталов Погребского участкового лесничества Брасовского лесничества на протяжении 1074 м (узловая точка 11);

от узловой точки 11 в восточном направлении по древесно-кустарниковым насаждениям, пересекая грунтовую дорогу, затем следует по 1 лесному кварталу Погребского участкового лесничества Брасовского лесничества, по пахотному массиву, пересекая полевую дорогу на протяжении 1890 м до пересечения с границей муниципального образования Сныткинское сельское поселение Брасовского района Брянской области (узловая точка 19);

от узловой точки 19 в общем юго-восточном направлении по древесно-кустарниковым насаждениям, по пахотному массиву, затем по границе 1 лесного квартала Погребского участкового лесничества Брасовского лесничества и древесно-кустарниковым насаждениям на протяжении 625 м,

далее в южном направлении по древесно-кустарниковым насаждениям и сельскохозяйственным угодьям на протяжении 968 м, в общем юго-восточном направлении по сельскохозяйственным угодьям и закустаренным землям вдоль безымянного ручья, далее пересекает реку Зевра и следует по направлению ее течения на протяжении 4096 м (узловая точка 48);

от узловой точки 48 меняя направление с северо-восточного на юго-западное, огибает сельскохозяйственные угодья вдоль Брасовского пруда на протяжении 378 м, далее преимущественно в юго-западном направлении по сельскохозяйственным угодьям, пересекая автодорогу местного значения на протяжении 2009 м (узловая точка 68);

от узловой точки 68 в северо-западном направлении по границе 24 лесного квартала Погребского участкового лесничества Брасовского лесничества на протяжении 302 м, затем преимущественно в южном направлении по границе 24 лесного квартала Погребского участкового лесничества Брасовского лесничества на протяжении 1067 м до пересечения с границей муниципального образования Локотского городского поселения Брасовского района Брянской области (узловая точка 75);

от узловой точки 75 в общем северо-западном направлении по древесно-кустарниковым насаждениям вдоль полосы отвода Московской железной дороги, затем следует по 1 лесному кварталу Погребского участкового лесничества Брасовского лесничества, проходит по мелиоративным каналам и сельскохозяйственным угодьям, пересекая реку Зевра и грунтовую дорогу на протяжении 1253 м, далее преимущественно в северо-западном направлении по границе 179 лесного квартала Погребского участкового лесничества Брасовского лесничества, затем по древесно-кустарниковым насаждениям и сельскохозяйственным угодьям, пересекая полевою дорогу на протяжении 3349 м (узловая точка 103);

от узловой точки 103 в общем северо-восточном направлении вдоль улицы Механизаторов, пересекая переулок Транспортный, затем вдоль автодороги местного значения по закустаренным землям на протяжении

826 м, далее в северо-западном направлении вдоль грунтовой дороги на протяжении 874 м, продолжает в юго-восточном направлении по пахотному массиву на протяжении 676 м (узловая точка 122);

от узловой точки 122 преимущественно в западном направлении по границе жилой застройки р.п. Локоть, затем вдоль дороги местного значения, по границе пахотного массива, далее по границе территории электроподстанции, продолжается по пахотному массиву, пересекая грунтовую дорогу, на протяжении 1060 м, далее в общем в северо-западном направлении по пахотному массиву, пересекая грунтовую дорогу, затем по границе жилой застройки р.п. Локоть, продолжается по лесной полосе на протяжении 2354 м до пересечения с границей муниципального образования Погребского сельского поселения Брасовского района Брянской области (узловая точка 167);

от узловой точки 167 в общем северо-восточном направлении пересекает пахотный массив, затем по границам 82, 71, 61 лесных кварталов Погребского участкового лесничества Брасовского лесничества на протяжении 2017 м и замыкается в начальной точке (узловая точка 1).

Список координат узловых поворотных точек границы Брасовского сельского поселения Брасовского района:

№ точки	Координаты в системе МСК-32, зона 2	
	X	Y
1	419485.50	2188666.90
8	420164.00	2189717.00
11	421237.50	2189674.20
19	421322.00	2191559.70
48	416195.44	2193221.20
68	414140.50	2192977.80
75	413284.50	2192650.00
103	415854.79	2189591.59
122	416568.74	2189739.53
167	418366.63	2187406.26».

5. Пункт 8 («Новосельское сельское поселение») раздела 2 («Брянский район») Описания границ городских, сельских поселений в составе

территорий муниципальных районов (приложение 3 к Закону) изложить в следующей редакции:

«8) Новосельское сельское поселение

Площадь территории Новосельского сельского поселения Брянского района Брянской области составляет 9995,30 га.

Описание границы Новосельского сельского поселения Брянского района произведено согласно цифровым обозначениям в направлении север - восток - юг - запад.

Граница Новосельского сельского поселения Брянского района проходит по следующим узловым поворотным точкам согласно прилагаемой карте (схеме) границ Новосельского сельского поселения Брянского района:

от узловой точки 1 в общем северо-восточном направлении, по границе лесного квартала Сельского участкового лесничества Брянского лесничества 2536 м, далее в восточном направлении по границе сельскохозяйственных угодий и лесного квартала Сельского участкового лесничества Брянского лесничества на протяжении 5175 м (узловая точка 42);

от узловой точки 42 в юго-восточном направлении пересекает автомобильную дорогу и следует в юго-восточном направлении по границе лесного квартала 3 Сельского участкового лесничества Брянского лесничества на протяжении 1104 м, затем в южном направлении по границе сельскохозяйственных угодий на протяжении 1166 м (узловая точка 56);

от узловой точки 56 в северо-восточном направлении по границе сельскохозяйственных угодий на протяжении 2220 м, далее в юго-восточном направлении по границе сельскохозяйственных угодий на протяжении 1475 м (узловая точка 71);

от узловой точки 71 в северо-восточном направлении по лесным насаждениям и по границе сельскохозяйственных угодий на протяжении 739 м, далее в общем юго-восточном направлении по границе сельскохозяйственных угодий и по северной границе деревни Молотино на протяжении 2344 м, затем в общем юго-восточном направлении по границе

сельскохозяйственных угодий на протяжении 3438 м до пересечения с границей муниципального образования Чернетовского сельского поселения Брянского района Брянской области (узловая точка 101);

от узловой точки 101 в юго-западном направлении по границе сельскохозяйственных угодий на протяжении 874 м, далее в юго-восточном направлении по границе сельскохозяйственных угодий на протяжении 2571 м (узловая точка 116);

от узловой точки 116 по реке Госомка, по направлению течения на протяжении 767 м до пересечения с границей муниципального образования Жирятинского муниципального района (узловая точка 120);

от узловой точки 120 по реке Госомка, по направлению течения на протяжении 3550 м, далее по реке Копыл, по направлению течения на протяжении 1773 м (узловая точка 176);

от узловой точки 176 по реке Судость, против направления течения на протяжении 1444 м (узловая точка 281);

от узловой точки 281 в юго-западном направлении по сельскохозяйственным угодьям на протяжении 2674 м, затем в северо-западном направлении по сельскохозяйственным угодьям на протяжении 1154 м, далее в юго-западном направлении по сельскохозяйственным угодьям на протяжении 892 м (узловая точка 296);

от узловой точки 296 в северо-западном направлении по сельскохозяйственным угодьям и по лесному массиву на протяжении 606 м, далее в юго-западном направлении по лесному массиву на протяжении 357 м, затем в юго-восточном направлении по лесному массиву на протяжении 211 м и снова в юго-западном направлении по древесно-кустарниковым насаждениям на протяжении 154 м (узловая точка 302);

от узловой точки 302 в северо-западном направлении по безымянному ручью, против течения на протяжении 1548 м (узловая точка 319);

от узловой точки 319 в западном и северо-западном направлении по сельскохозяйственным угодьям на протяжении 827 м, потом в северо-

восточном направлении по луговой растительности пересекает грунтовую дорогу на протяжении 704 м, затем в общем северо-западном направлении по сельскохозяйственным угодьям на протяжении 3372 м (узловая точка 336);

от узловой точки 336 в юго-западном и северо-западном направлении по юго-западной границе лесного квартала 4 Сельского участкового лесничества Брянского лесничества на протяжении 3007 м (узловая точка 348);

от узловой точки 348 в северо-восточном направлении по сельскохозяйственным угодьям на протяжении 1878 м, в северо-западном направлении по сельскохозяйственным угодьям на протяжении 1161 м (узловая точка 361);

от узловой точки 361 в северо-восточном направлении по дну балки на протяжении 823 м, затем в северо-западном направлении по лесному массиву на протяжении 2209 м до пересечения с границей муниципального образования Жуковский муниципальный район Брянской области и замыкается в начальной точке описания границы (узловая точка 1).

Список координат узловых поворотных точек границы Новосельского сельского поселения Брянского района:

№ точки	Координаты в системе МСК-32, зона 2	
	X	Y
1	501573.50	2131556.00
42	502543.56	2138949.91
56	500507.10	2139492.00
71	500819.90	2142297.60
101	498549.51	2146612.80
116	495527.18	2146256.84
120	495365.96	2145529.32
176	493331.93	2141150.89
281	493962.45	2140527.20
296	492307.50	2136899.60
302	492180.91	2136262.70
319	493166.30	2135121.60
336	496778.44	2133668.01
348	497720.70	2131941.60
361	499655.90	2132783.20».

6. Пункт 3 («Заборско-Никольское сельское поселение») раздела 8 («Жуковский район») Описания границ городских, сельских поселений в составе территорий муниципальных районов (приложение 3 к Закону) изложить в следующей редакции:

«3) Заборско-Никольское сельское поселение

Площадь территории Заборско-Никольского сельского поселения Жуковского района Брянской области составляет 4721,68 га.

Описание границы Заборско-Никольского сельского поселения Жуковского района произведено согласно цифровым обозначениям в направлении север - восток - юг - запад.

Граница Заборско-Никольского сельского поселения Жуковского района проходит по следующим узловым поворотным точкам согласно прилагаемой карте (схеме) границ Заборско-Никольского сельского поселения Жуковского района:

от узловой точки 1 по левому берегу реки Десна по течению 2258 м до места впадения реки Ветьма в реку Десна (узловая точка 46);

от узловой точки 46 места впадения реки Ветьма в реку Десна по левому берегу реки Десна по течению 10089 м до схода границ административных границ Жуковского городского и Летошницкого сельского поселений (узловая точка 420);

от узловой точки 420 схода границ административных границ Жуковского городского и Летошницкого сельского поселений, пересекая реку Десна, далее вдоль лесных кварталов №№ 55, 56, 58, 60 Фошнянского участкового лесничества Жуковского лесничества 5362 м, затем пересекает полосу отвода автомобильной дороги Р-120 общего пользования федерального значения «Орел - Брянск - Смоленск - граница с Республикой Белоруссия», поворачивает на юго-восток и проходит вдоль полосы отвода данной автомобильной дороги 1039 м (узловая точка 466);

от узловой точки 466 поворачивает на юго-запад и проходит вдоль населенного пункта поселок Красная 853 м, далее поворачивает на запад и

проходит вдоль полосы отвода Московской железной дороги линии Жуковка-Клетня 2223 м (узловая точка 486);

от узловой точки 486 в общем северном направлении по юго-западной границе Фошнянского участкового лесничества Жуковского лесничества и по сельскохозяйственным угодьям, пересекая полосу отвода автомобильной дороги Р-120 общего пользования федерального значения «Орел - Брянск - Смоленск - граница с Республикой Белоруссия» и далее по полосе отвода данной автомобильной дороги, затем по сельскохозяйственным угодьям, вдоль лесной полосы, на протяжении 7920 м (узловая точка 524);

от узловой точки 524 в общем северо-восточном направлении по ручью Ладеяна, по направлению течения, затем по сельскохозяйственным угодьям и по западной границе лесного квартала № 1 Фошнянского участкового лесничества Жуковского лесничества до реки Белизна на протяжении 5105 м (узловая точка 876);

от узловой точки 876 в общем восточном направлении по реке Белизна, по направлению течения, затем в общем южном направлении по северо-восточной границе лесного квартала №1 Фошнянского участкового лесничества Жуковского лесничества, вдоль линии электропередач, на протяжении 4818 м. Далее в общем северном и общем восточном направлениях по границе лесных кварталов №№ 66, 64, 62, 63 Олсуфьевского участкового лесничества Дубровского лесничества, затем в общем восточном направлении по лесному массиву и по реке Десна, по направлению течения, на протяжении 7829 м, замыкается в начальной точке описания границы.

Список координат узловых поворотных точек границы Заборско-Никольского сельского поселения Жуковского района:

№ точки	Координаты в системе МСК-32, зона 1	
	X	Y
1	523272.36	1329016.45
46	523529.16	1330107.72
420	519721.61	1327369.13
466	515779.82	1325098.79
486	514771.03	1322460.78
524	520507.04	1321564.87
876	523776.59	1323177.26».

7. Пункт 3 («Дегтяревское сельское поселение») раздела 25 («Суражский район») Описания границ городских, сельских поселений в составе территорий муниципальных районов (приложение 3 к Закону) изложить в следующей редакции:

«3) Дегтяревское сельское поселение

Площадь территории Дегтяревского сельского поселения Суражского района Брянской области составляет 15573,57 га.

Описание границы Дегтяревского сельского поселения Суражского района произведено согласно цифровым обозначениям в направлении север - восток - юг - запад.

Граница Дегтяревского сельского поселения Суражского района проходит следующим образом:

от узловой точки 1 в общем северо-восточном направлении, по лесному массиву Клинцовского лесничества на протяжении 4915 м (узловая точка 30);

от узловой точки 30 в северо-западном направлении по границе лесного квартала № 16 Суражского участкового лесничества Клинцовского лесничества 1978 м, далее в северо-восточном направлении на протяжении 845 м, затем снова в общем северо-западном направлении на протяжении 385 м (узловая точка 45);

от узловой точки 45 в северо-восточном направлении по границе лесных кварталов №№ 16, 17 Суражского участкового лесничества Клинцовского лесничества на протяжении 2677 м (узловая точка 60);

от узловой точки 60 в южном направлении по границе лесного квартала № 17 Суражского участкового лесничества Клинцовского лесничества на протяжении 1469 м (узловая точка 65);

от узловой точки 65 в северо-восточном направлении по границе лесного квартала № 17 Суражского участкового лесничества Клинцовского лесничества на протяжении 584 м, затем по лесному массиву Клинцовского лесничества 929 м (узловая точка 70);

от узловой точки 70 в общем юго-восточном направлении сначала по лесному массиву на протяжении 495 м, потом по границе лесного квартала № 3 Суражского участкового лесничества Клинцовского лесничества на протяжении 1809 м, пересекая автомобильную дорогу (узловая точка 83);

от узловой точки 83 в общем северо-восточном направлении по сельскохозяйственным угодьям на протяжении 1266 м, далее по границе лесных кварталов №№ 4, 1 Суражского участкового лесничества Клинцовского лесничества на протяжении 3111 м (узловая точка 96);

от узловой точки 96 в северо-западном направлении по лесному массиву Клинцовского лесничества на протяжении 2889 м (узловая точка 100);

от узловой точки 100 в общем юго-восточном направлении по лесному массиву Клинцовского лесничества на протяжении 1953 м, потом по границе лесных кварталов №№ 1, 2 Суражского участкового лесничества Клинцовского лесничества на протяжении 2652 м (узловая точка 123);

от узловой точки 123 в северо-восточном направлении по правому берегу реки Витава, против течения на протяжении 3950 м (узловая точка 146);

от узловой точки 146 в юго-восточном направлении по лесному массиву Клинцовского лесничества 348 м, затем в юго-западном направлении по лесному массиву 675 м, далее в общем восточном направлении по лесному массиву и по границе лесного квартала № 4 Суражского участкового лесничества 4686 м, до пересечения с границей муниципального образования Клетнянского муниципального района (узловая точка 168);

от узловой точки 168 в общем южном направлении по лесному массиву Клинцовского лесничества 1088 м (узловая точка 173);

от узловой точки 173 в общем юго-восточном направлении по границе лесного массива на протяжении 758 м, затем по границе лесного

квартала № 5 Суражского участкового лесничества Клинцовского лесничества на протяжении 1145 м, до пересечения с границей муниципального образования Мглинского муниципального района (узловая точка 185);

от узловой точки 185 в западном направлении по границе лесного квартала № 5 Суражского участкового лесничества Клинцовского лесничества 717 м, далее в юго-восточном направлении по границе лесного квартала № 5 Суражского участкового лесничества Клинцовского лесничества 1501 м (узловая точка 192);

от узловой точки 192 в юго-западном направлении по границе лесного квартала № 10 Суражского участкового лесничества Клинцовского лесничества и по сельскохозяйственным угодьям на протяжении 3208 м, затем в общем южном направлении по границе лесного квартала № 13 Суражского участкового лесничества Клинцовского лесничества на протяжении 1085 м (узловая точка 204);

от узловой точки 204 в общем восточном направлении по границе лесных кварталов №№ 13, 14 Суражского участкового лесничества Клинцовского лесничества на протяжении 2867 м (узловая точка 213);

от узловой точки 213 в общем юго-западном направлении по границе лесных кварталов №№ 14, 19 Суражского участкового лесничества Клинцовского лесничества на протяжении 2361 м (узловая точка 221);

от узловой точки 221 в юго-восточном направлении по границе лесных кварталов №№ 19, 24 Суражского участкового лесничества Клинцовского лесничества на протяжении 1625 м (узловая точка 226);

от узловой точки 226 в общем юго-восточном направлении по лесному массиву Клинцовского лесничества на протяжении 849 м, далее в общем юго-западном направлении по лесному массиву на протяжении 1874 м (узловая точка 239);

от узловой точки 239 в общем юго-западном направлении по реке Ипуть, по направлению течения на протяжении 3041 м (узловая точка 310);

от узловой точки 310 в общем юго-западном направлении по лесному массиву Клинецовского лесничества на протяжении 512 м, далее по сельскохозяйственным угодьям и закустаренным землям 1371 м (узловая точка 315);

от узловой точки 315 в общем северо-западном направлении по реке Ипуть, по направлению течения на протяжении 6087 м (узловая точка 464);

от узловой точки 464 в общем юго-западном направлении по лесному массиву Клинецовского лесничества на протяжении 3890 м, далее по сельскохозяйственным угодьям и закустаренным землям 1371 м (узловая точка 486);

от узловой точки 486 в общем южном направлении по реке Ипуть, по направлению течения на протяжении 2992 м, до пересечения с границей МО Нивнянского сельского поселения Брянской области (узловая точка 559);

от узловой точки 559 в северо-западном направлении по древесно-кустарниковым насаждениям на протяжении 1387 м, далее в общем северном направлении по сельскохозяйственным угодьям и закустаренным землям 1840 м (узловая точка 576);

от узловой точки 576 в северо-западном направлении по южной границе лесного квартала № 13 Суражского участкового лесничества Клинецовского лесничества на протяжении 2396 м, пересекая линию электропередач и автомобильную дорогу (узловая точка 591);

от узловой точки 591 в общем северном направлении по лесному массиву Клинецовского лесничества и по границе лесных кварталов №№ 3, 11 Суражского участкового лесничества Клинецовского лесничества 2178 м (узловая точка 611);

от узловой точки 611 в общем северо-западном направлении по границе лесных кварталов №№ 2, 10 Суражского участкового лесничества Клинецовского лесничества на протяжении 1265 м, до пересечения с границей муниципального образования Дубровского сельского поселения Брянской области (узловая точка 618);

от узловой точки 618 в общем северо-западном направлении по границе лесных кварталов №№ 1, 10 Суражского участкового лесничества Клинцовского лесничества и сельскохозяйственным угодьям на протяжении 4068 м (узловая точка 641);

от узловой точки 641 в общем юго-западном направлении по лесному массиву на протяжении 817 м, далее по сельскохозяйственным угодьям и закустаренным землям 1840 м (узловая точка 652);

от узловой точки 652 в общем западном направлении по северной границе лесного квартала № 3 Суражского участкового лесничества Клинцовского лесничества и замыкается в начальной точке описания границы 2507 м (узловая точка 1).

Список координат узловых поворотных точек границы Дегтяревского сельского поселения Суражского района:

№ точки	Координаты в системе МСК-32, зона 1	
	X	Y
1	490055.03	1250721.76
30	494510.23	1252311.36
45	495625.43	1250323.36
60	496107.03	1252912.16
65	494635.03	1252932.16
70	495544.63	1254071.36
83	494167.03	1256790.56
96	496912.63	1259201.76
100	499712.63	1258506.56
123	496859.03	1261409.76
146	499751.03	1263623.36
168	499293.76	1268055.80
173	498343.83	1267859.36
185	497927.03	1269601.76
192	496568.63	1269448.16
204	494187.03	1266742.56
213	494127.03	1269437.76
221	491911.03	1268003.36
226	491273.43	1269367.36
239	489160.86	1268671.77
310	487876.08	1267328.88
315	486571.69	1266212.33

464	488272.49	1262579.86
486	485732.63	1260473.76
559	484432.38	1260450.59
576	486195.77	1259479.35
591	486955.71	1257285.78
611	488909.00	1257132.07
618	489193.43	1256011.36
641	492246.57	1254126.00
652	490192.63	1252861.76».

8. Пункт 4 («Дубровское сельское поселение») раздела 25 («Суражский район») Описания границ городских, сельских поселений в составе территорий муниципальных районов (приложение 3 к Закону) изложить в следующей редакции:

«4) Дубровское сельское поселение

Площадь территории Дубровского сельского поселения Суражского района Брянской области составляет 18939,51 га.

Описание границы Дубровского сельского поселения Суражского района произведено согласно цифровым обозначениям в направлении север - восток - юг - запад.

Граница Дубровского сельского поселения Суражского района проходит по следующим узловым поворотным точкам согласно прилагаемой карте (схеме) границ Дубровского сельского поселения Суражского района:

от узловой точки 1 в общем северо-восточном направлении по сельскохозяйственным угодьям на протяжении 2250 м, затем в северном направлении по сельскохозяйственным угодьям 5606 м (узловая точка 23);

от узловой точки 23 в северо-восточном направлении по сельскохозяйственным угодьям 1958 м, далее в общем восточном направлении по сельскохозяйственным угодьям на протяжении 3951 м (узловая точка 37);

от узловой точки 37 в общем северо-восточном направлении по сельскохозяйственным угодьям и древесно-кустарниковым насаждениям на

протяжении 9898 м, до пересечения с границей муниципального образования Дягтеревского сельского поселения Брянской области (узловая точка 79);

от узловой точки 79 в общем восточном направлении по границе лесного квартала № 3 Суражского участкового лесничества Клинцовского лесничества на протяжении 2507 м (узловая точка 86);

от узловой точки 86 в общем северо-восточном направлении по границе лесного квартала № 17 Суражского участкового лесничества Клинцовского лесничества и лесным насаждениям на протяжении 1513 м (узловая точка 97);

от узловой точки 97 в общем юго-восточном направлении по границе лесных кварталов №№ 1, 2, 10 Суражского участкового лесничества Клинцовского лесничества на протяжении 4069 м, до пересечения с границей МО Нивнянского сельского поселения Брянской области (узловая точка 120);

от узловой точки 120 в общем западном направлении по северной границе лесного квартала № 1 Суражского участкового лесничества Клинцовского лесничества на протяжении 2158 м (узловая точка 135);

от узловой точки 135 в общем южном направлении по лесному массиву и древесно-кустарниковым насаждениям на протяжении 2598 м, пересекая реку Струга (узловая точка 146);

от узловой точки 146 в общем юго-восточном направлении по лесному массиву Клинцовского лесничества на протяжении 1953 м, далее по границе лесных кварталов №№ 1, 2 Суражского участкового лесничества Клинцовского лесничества на протяжении 2652 м (узловая точка 152);

от узловой точки 152 в юго-западном направлении по границе лесного квартала № 5 Суражского участкового лесничества Клинцовского лесничества на протяжении 3149 м, затем в северо-западном направлении по границе лесного массива 460 м (узловая точка 165);

от узловой точки 165 в общем юго-западном направлении по лесному массиву 949 м и далее по древесно-кустарниковым насаждениям 1926 м (узловая точка 178);

от узловой точки 178 в юго-западном направлении по восточной границе лесного квартала № 2 Суражского участкового лесничества Клинцовского лесничества 705 м, затем в южном направлении по сельскохозяйственным угодьям и древесно-кустарниковой растительности 3482 м (узловая точка 201);

от узловой точки 201 в общем западном направлении по реке Слицанка, против её течения 816 м (узловая точка 282);

от узловой точки 282 в общем юго-западном направлении по реке Песковаха, против её течения 2484 м (узловая точка 425);

от узловой точки 425 в юго-восточном направлении по северо-восточной границе лесного квартала № 5 Суражского участкового лесничества Клинцовского лесничества 894 м, затем в юго-западном направлении по юго-восточной границе лесного квартала №5 Суражского участкового лесничества Клинцовского лесничества 1704 м (узловая точка 447);

от узловой точки 447 в общем юго-восточном направлении по сельскохозяйственным угодьям и лесным насаждениям на протяжении 3202 м (узловая точка 462);

от узловой точки 462 в общем юго-западном направлении сначала по лесному массиву до реки Выжеребка, затем по течению реки до пруда, далее по северо-западной стороне пруда на протяжении 1277 м (узловая точка 503);

от узловой точки 503 в общем юго-западном направлении сначала по течению реки Выжеребка до пруда, потом по северной стороне пруда, пересекая дамбу, затем снова по течению реки Выжеребка 880 м (узловая точка 587);

от узловой точки 587 в юго-восточном направлении по лесному массиву и северо-восточной стороне лесной полосы на протяжении 925 м, затем в юго-западном направлении по юго-восточной стороне лесной полосы и лесным насаждениям 1495 м, пересекая реку Выжеребка (узловая точка 608);

от узловой точки 608 в общем северном направлении по закустаренным землям на протяжении 2440 м, далее в западном направлении по северной стороне лесной полосы 1562 м, пересекая автомобильную дорогу (узловая точка 629);

от узловой точки 629 в южном направлении по луговой заболоченной растительности на протяжении 995 м, далее в западном направлении по границе лесного массива 708 м, затем в общем западном направлении 1912 м (узловая точка 640);

от узловой точки 640 в северо-западном направлении по луговой растительности и лесному массиву на протяжении 1829 м, далее в юго-западном направлении между лесными кварталами № 5 и № 1 Суражского участкового лесничества Клинцовского лесничества 1580 м (узловая точка 663);

от узловой точки 663 в общем северо-западном направлении по восточной стороне полосы отвода железной дороги и замыкается в начальной точке 8588 м (узловая точка 1).

Список координат узловых поворотных точек границы Дубровского сельского поселения Суражского района:

№ точки	Координаты в системе МСК-32, зона 1	
	X	Y
1	476466.23	1238340.16
23	480956.63	1240437.76
37	482546.23	1245491.36
79	490055.03	1250721.76
86	490192.63	1252861.76
97	492246.57	1254126.00
120	489193.43	1256011.36
135	488804.51	1253979.41
146	486365.92	1254110.27
152	484890.37	1254951.52
165	483150.28	1252215.00
178	481067.39	1251208.45
201	477045.43	1251783.36
282	477016.63	1251220.96
425	475284.63	1250503.36

447	473586.23	1249917.76
462	470756.23	1251133.76
503	470523.83	1250140.16
587	470211.28	1249570.72
608	468653.49	1248545.72
629	470565.18	1246081.85
640	469507.90	1244271.36
663	468978.64	1241516.90».

9. Пункт 6 («Лопазненское сельское поселение») раздела 25 («Суражский район») Описания границ городских, сельских поселений в составе территорий муниципальных районов (приложение 3 к Закону) изложить в следующей редакции:

«6) Лопазненское сельское поселение

Площадь территории Лопазненского сельского поселения Суражского района Брянской области составляет 13210,49 га.

Описание границы Лопазненского сельского поселения Суражского района произведено согласно цифровым обозначениям в направлении север - восток - юг - запад.

Граница Лопазненского сельского поселения Суражского района в соответствии с прилагаемой картой (схемой) границ Лопазненского сельского поселения Суражского района проходит следующим образом:

от узловой точки 1 в южном направлении по границе лесного квартала Суражского участкового лесничества Клинцовского лесничества 1371 м (узловая точка 9);

от узловой точки 9 в юго-восточном направлении по границе лесного квартала Суражского участкового лесничества Клинцовского лесничества на протяжении 6032 м, пересекая реку Ржавец (узловая точка 37);

от узловой точки 37 в общем северо-восточном направлении по границе лесного квартала Суражского участкового лесничества Клинцовского лесничества 3667 м, пересекая реку Ржавец (узловая точка 53);

от узловой точки 53 в общем южном направлении по реке Кобыленка, против течения на протяжении 1897 м (узловая точка 121);

от узловой точки 121 в общем юго-западном направлении по границе лесного квартала № 4 Суражского участкового лесничества Клинцовского лесничества и сельскохозяйственным угодьям на протяжении 2914 м (узловая точка 139);

от узловой точки 139 в общем юго-восточном направлении по реке Тезна, против течения на протяжении 1808 м (узловая точка 260);

от узловой точки 260 в общем южном направлении по сельскохозяйственным угодьям 1210 м, затем в общем западном направлении по сельскохозяйственным угодьям 1720 м (узловая точка 278);

от узловой точки 278 в общем юго-западном направлении по сельскохозяйственным угодьям и древесно-кустарниковым насаждениям на протяжении 3581 м, пересекая автомобильную дорогу Сураж-Мглин (узловая точка 303);

от узловой точки 303 в южном направлении по реке Лопазенка, против течения на протяжении 621 м (узловая точка 335);

от узловой точки 335 в общем юго-западном направлении по сельскохозяйственным угодьям на протяжении 2655 м (узловая точка 348);

от узловой точки 348 в общем южном направлении по сельскохозяйственным угодьям 2048 м (узловая точка 358);

от узловой точки 358 в юго-западном направлении по границе лесного массива Клинцовского лесничества 1908 м, до пересечения с МО Кулажского сельского поселения Брянской области (узловая точка 363);

от узловой точки 363 в юго-западном направлении по границе кустарниковых насаждений 1485 м, далее в общем северо-западном направлении по границам лесным кварталов №№ 18, 17, 15 Суражского участкового лесничества Клинцовского лесничества 5915 м, пересекая линию электропередач (узловая точка 413);

от узловой точки 413 в общем северном направлении по границе лесных кварталов №№ 13, 4 Суражского участкового лесничества Клинцовского лесничества 3213 м (узловая точка 490);

от узловой точки 490 в северо-западном направлении по заболоченным землям и древесно-кустарниковым насаждениям 2493 м, пересекая автомобильную дорогу Мглин-Сураж и линию электропередач, до пересечения с МО Овчинского сельского поселения Брянской области (узловая точка 521);

от узловой точки 521 в северо-восточном направлении по левому берегу реки Ипуть против течения 14351 м, до пересечения с МО Нивнянского сельского поселения Брянской области (узловая точка 868);

от узловой точки 868 в общем северо-восточном направлении по левому берегу реки Ипуть против течения 11125 м, и замыкается в начальной точке описания границы (узловая точка 1).

Список координат узловых поворотных точек границы Лопазненского сельского поселения Суражского района:

№ точки	Координаты в системе МСК-32, зона 1	
	X	Y
1	474270.97	1258222.40
9	473065.43	1258164.16
37	470588.63	1262262.56
53	471271.67	1264911.36
121	469867.56	1265053.69
139	467549.41	1263928.15
260	467000.63	1264438.56
278	465815.03	1262904.16
303	463266.39	1261541.76
335	462800.15	1261610.37
348	461508.63	1259738.55
358	459598.23	1259432.96
363	459054.23	1257605.76
413	460096.40	1251154.58
490	462911.83	1250772.16
521	464627.26	1248483.29
868	468514.05	1255199.18».

10. Пункт 7 («Нивнянское сельское поселение») раздела 25 («Суражский район») Описания границ городских, сельских поселений в

составе территорий муниципальных районов (приложение 3 к Закону) изложить в следующей редакции:

«7) Нивнянское сельское поселение

Площадь территории Нивнянского сельского поселения Суражского района Брянской области составляет 12099,39 га.

Описание границы Нивнянского сельского поселения Суражского района произведено согласно цифровым обозначениям в направлении север - восток - юг - запад.

Граница Нивнянского сельского поселения Суражского района в соответствии с прилагаемой картой (схемой) границ Нивнянского сельского поселения Суражского района проходит следующим образом:

от узловой точки 1 в общем юго-западном направлении, по левому берегу реки Ипуть, по направлению течения на протяжении 5646 м (узловая точка 107);

от узловой точки 107 в юго-восточном направлении по пойменным землям на протяжении 470 м (узловая точка 110);

от узловой точки 110 в общем юго-западном направлении по руслу реки Воронуса, по направлению течения на протяжении 2123 м (узловая точка 143);

от узловой точки 143 в общем южном направлении сначала по левому берегу реки Ипуть, по направлению течения 307 м, затем по лесному массиву 1111 м, далее в западном направлении по луговой растительности 935 м (узловая точка 162);

от узловой точки 162 в общем южном направлении по левому берегу реки Ипуть, по направлению течения на протяжении 1286 м (узловая точка 191);

от узловой точки 191 в общем северо-восточном направлении по сельскохозяйственным угодьям, пересекая безымянное озеро на протяжении 496 м, далее в общем юго-восточном направлении по сельскохозяйственным землям 282 м, затем в юго-западном направлении по сельскохозяйственным землям 376 м (узловая точка 208);

от узловой точки 208 в общем южном направлении по левому берегу реки Ипать, по направлению течения на протяжении 2167 м (узловая точка 255);

от узловой точки 255 в юго-восточном направлении по луговой растительности 276 м (узловая точка 258);

от узловой точки 258 в общем юго-восточном направлении по левому берегу реки Ипать, по направлению течения на протяжении 3874 м, до пересечения с границей муниципального образования Лопазненского сельского поселения (узловая точка 355);

от узловой точки 355 в юго-западном направлении по левому берегу реки Ипать, по направлению течения на протяжении 1153 м (узловая точка 396);

от узловой точки 396 в общем юго-западном направлении по заболоченным землям 1213 м (узловая точка 453);

от узловой точки 453 по левому берегу реки Ипать, по направлению течения на протяжении 8858 м, до пересечения с границей муниципального образования Овчинского сельского поселения (узловая точка 700);

от узловой точки 700 в юго-западном направлении по границе лесного квартала № 2 Суражского участкового лесничества Клинцовского лесничества на протяжении 567 м, далее в общем северо-западном направлении по сельскохозяйственным угодьям вдоль фруктовых садов 2747 м (узловая точка 721);

от узловой точки 721 в юго-западном направлении по сельскохозяйственным угодьям вдоль лесополосы 890 м, затем в общем северо-западном направлении по сельскохозяйственным угодьям, пересекая автомобильную дорогу и линию электропередач 1695 м, до пересечения с границей муниципального образования Дубровского сельского поселения (узловая точка 732);

от узловой точки 732 в общем северо-западном направлении по сельскохозяйственным угодьям и древесно-кустарниковой растительности на протяжении 3203 м (узловая точка 747);

от узловой точки 747 сначала в северо-восточном направлении по границе лесного квартала № 5 Суражского участкового лесничества Клинцовского лесничества на протяжении 1705 м, затем в северо-западном направлении 867 м (узловая точка 768);

от узловой точки 768 в общем северном направлении по реке Песковаха, по направлению течения на протяжении 1245 м (узловая точка 849);

от узловой точки 849 в северо-восточном направлении по границе лесных кварталов №№ 1, 5 Суражского участкового лесничества Клинцовского лесничества на протяжении 490 м (узловая точка 865);

от узловой точки 865 в общем северо-восточном направлении по реке Песковаха, по направлению течения на протяжении 745 м (узловая точка 908);

от узловой точки 908 в общем восточном направлении по реке Слищанка, по направлению течения на протяжении 846 м (узловая точка 993);

от узловой точки 993 в общем северном направлении по сельскохозяйственным угодьям и древесно-кустарниковой растительности на протяжении 4188 м (узловая точка 1016);

от узловой точки 1016 в общем северо-восточном направлении по сельскохозяйственным угодьям и по границе лесного квартала № 8 Суражского участкового лесничества Клинцовского лесничества 6485 м (узловая точка 1042);

от узловой точки 1042 в общем северо-западном направлении по границе лесного квартала № 5 Суражского участкового лесничества Клинцовского лесничества на протяжении 4449 м (узловая точка 1059);

от узловой точки 1059 в общем восточном направлении по границе лесных кварталов №№ 1, 2 Суражского участкового лесничества Клинцовского лесничества на протяжении 2158 м (узловая точка 1074);

от узловой точки 1074 в общем юго-восточном направлении по границе лесных кварталов №№ 2, 10 Суражского участкового лесничества Клинцовского лесничества на протяжении 1262 м, затем в общем южном направлении по границе лесного квартала № 3 Суражского участкового лесничества Клинцовского лесничества, пересекая автомобильную дорогу и линию электропередач 2176 м (узловая точка 1101);

от узловой точки 1101 в общем юго-восточном направлении по границе лесных кварталов №№ 3, 4, 12 Суражского участкового лесничества Клинцовского лесничества на протяжении 2400 м (узловая точка 1116);

от узловой точки 1116 в общем южном направлении по сельскохозяйственным угодьям и древесно-кустарниковой растительности на протяжении 1838 м, затем в юго-восточном направлении по луговой растительности и закустаренным землям 1386 м (узловая точка 1).

Список координат узловых поворотных точек границы Нивнянского сельского поселения Суражского района:

№ точки	Координаты в системе МСК-32, зона 1	
	X	Y
1	484432.38	1260450.59
107	480695.91	1258436.90
110	480396.50	1258796.55
143	479806.31	1258364.11
162	478768.63	1257329.76
191	477861.18	1257533.48
208	477641.56	1257745.57
255	476560.67	1257738.48
258	476391.27	1257956.96
355	474270.97	1258222.40
396	473782.58	1257355.90
453	473121.94	1256958.96
700	468514.05	1255199.18
721	470374.23	1253241.76
732	470756.23	1251133.76

747	473586.23	1249917.76
768	475258.60	1250505.41
849	476303.98	1250418.62
865	476535.20	1250682.78
908	477004.63	1251194.56
993	477045.43	1251783.36
1016	481067.39	1251208.45
1042	484890.37	1254951.52
1059	488804.51	1253979.41
1074	489193.43	1256011.36
1101	486955.71	1257285.78
1116	486195.77	1259479.35».

Статья 2. Настоящий Закон вступает в силу через 10 дней после его официального опубликования.

Губернатор Брянской области



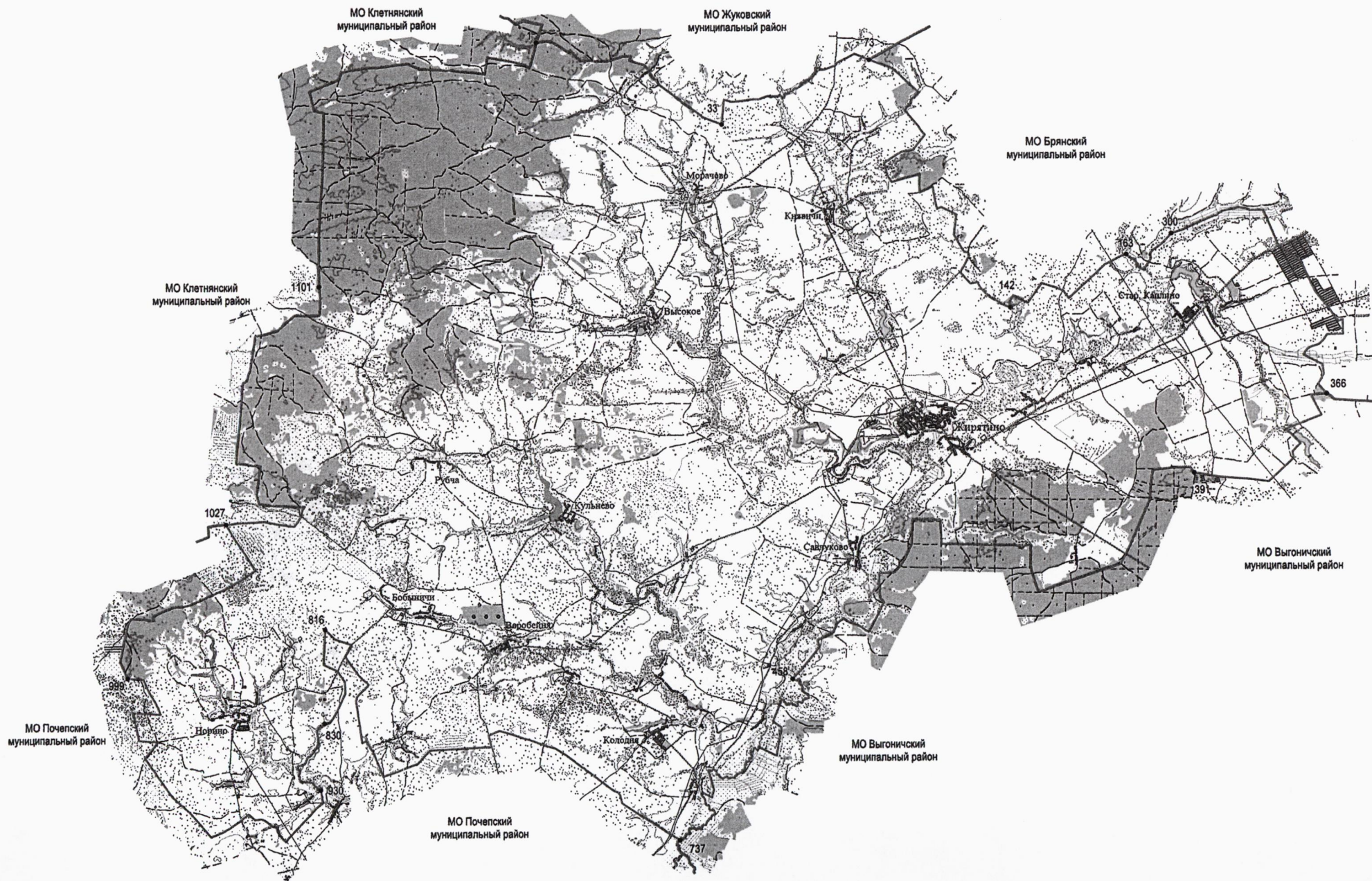
А.В. Богомаз

г. Брянск
30 марта 2020 года
№ 29-3

Карта (схема) границ городского округа «Город Стародуб»
(масштаб 1:50000)



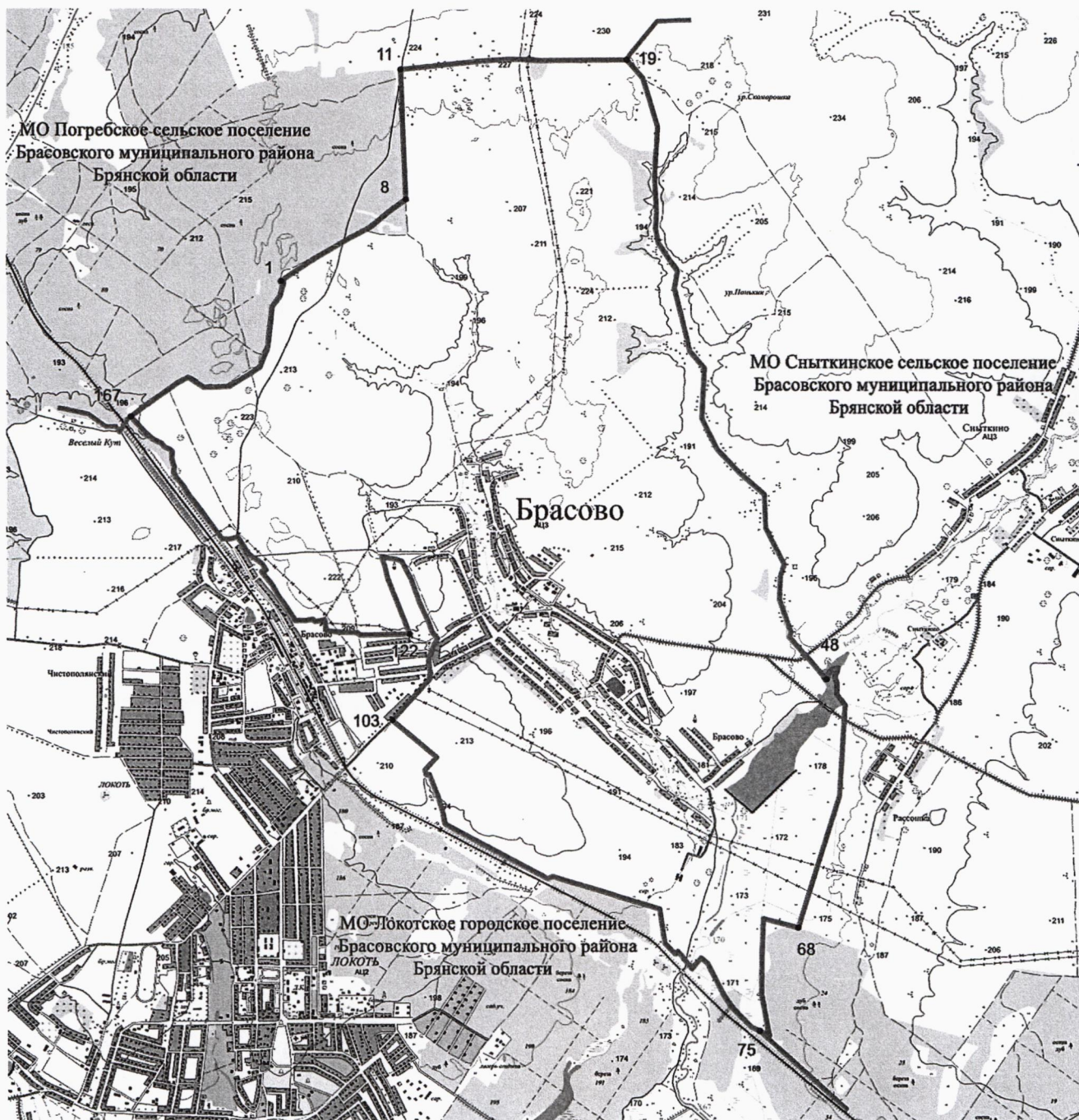
Карта (схема) Жирятинского муниципального района (масштаб 1:200000)



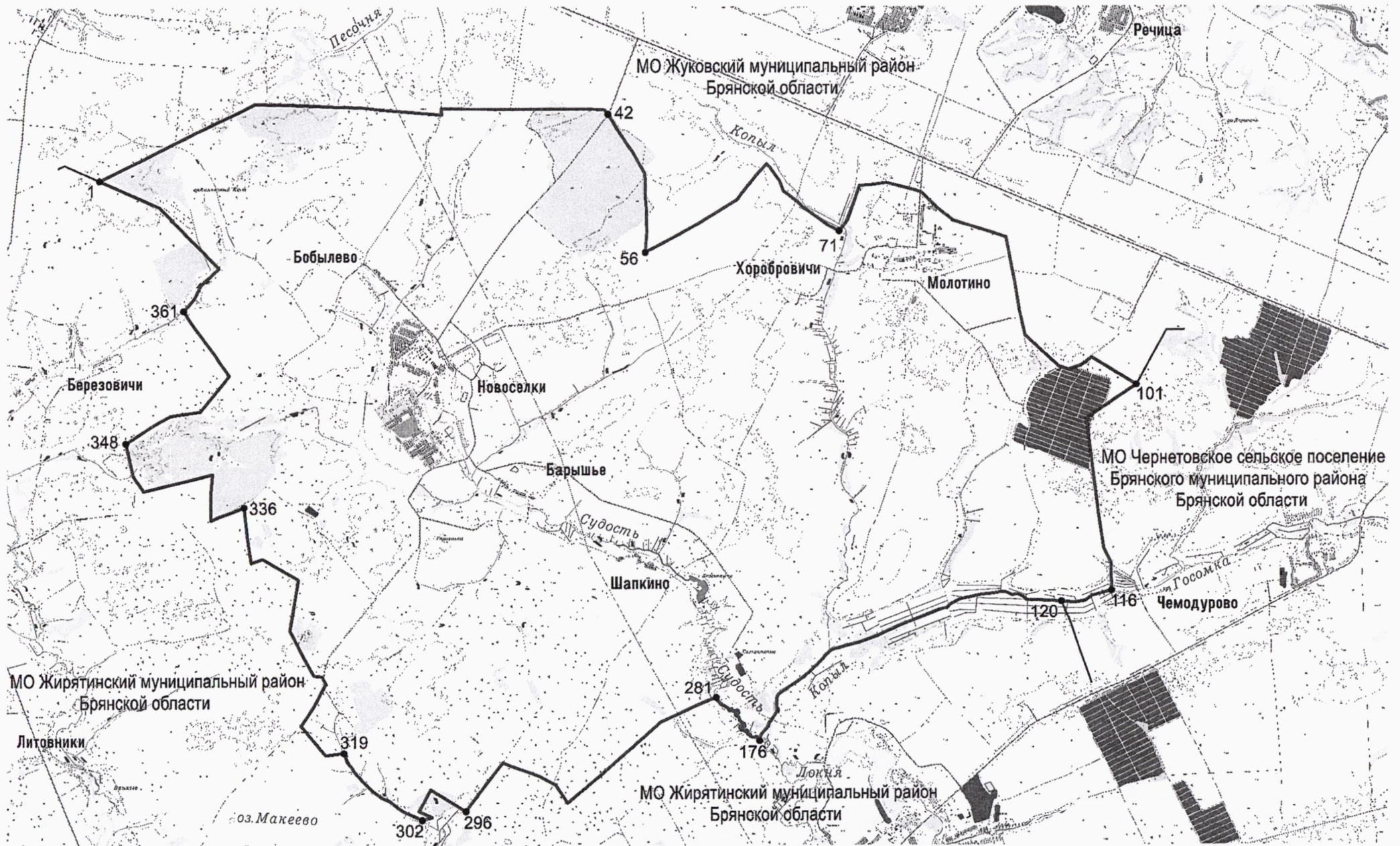
Карта (схема) Навлинского муниципального района
(масштаб 1:200000)



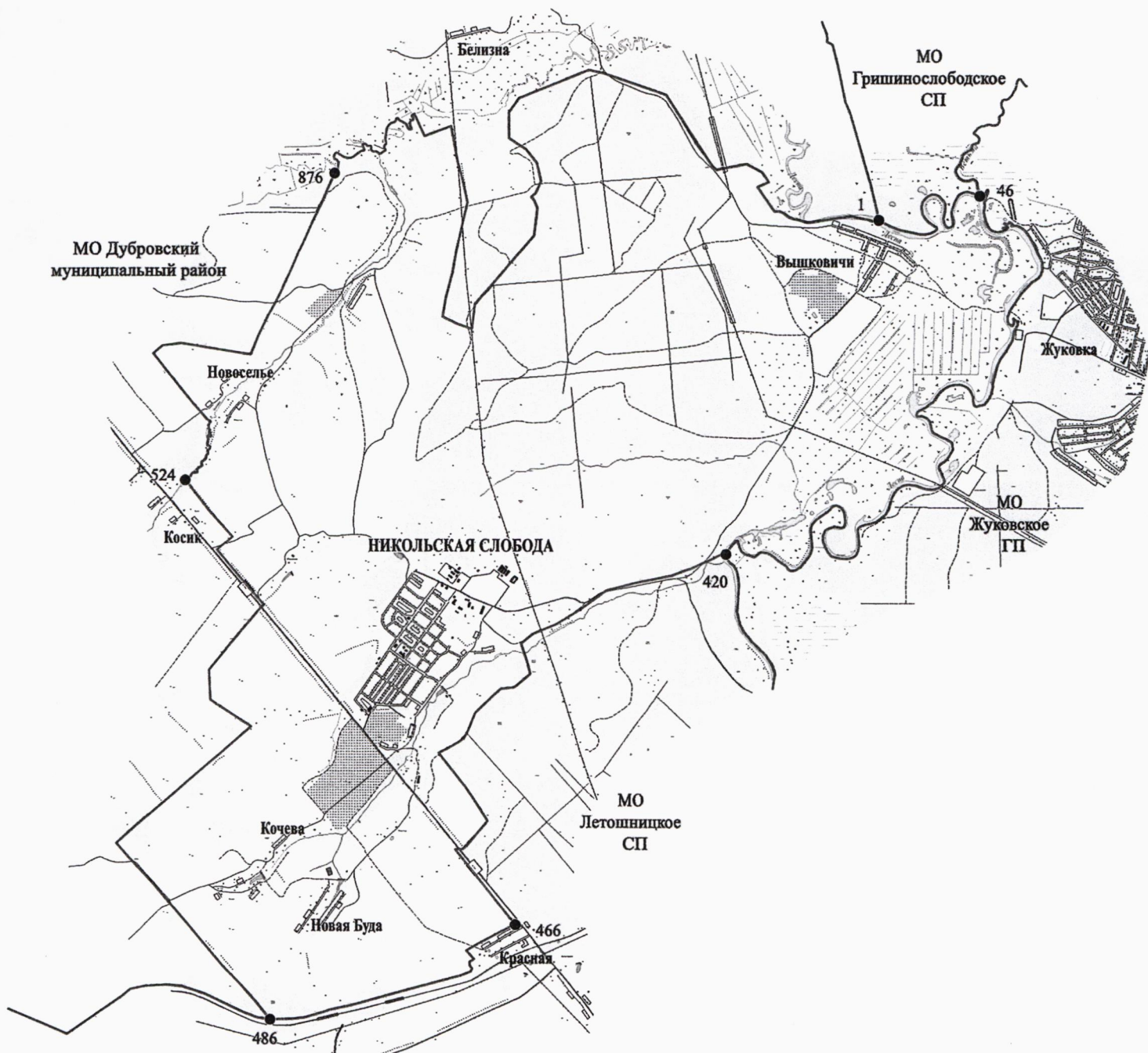
Карта (схема) Брасовского сельского поселения Брасовского района
(масштаб 1:50000)



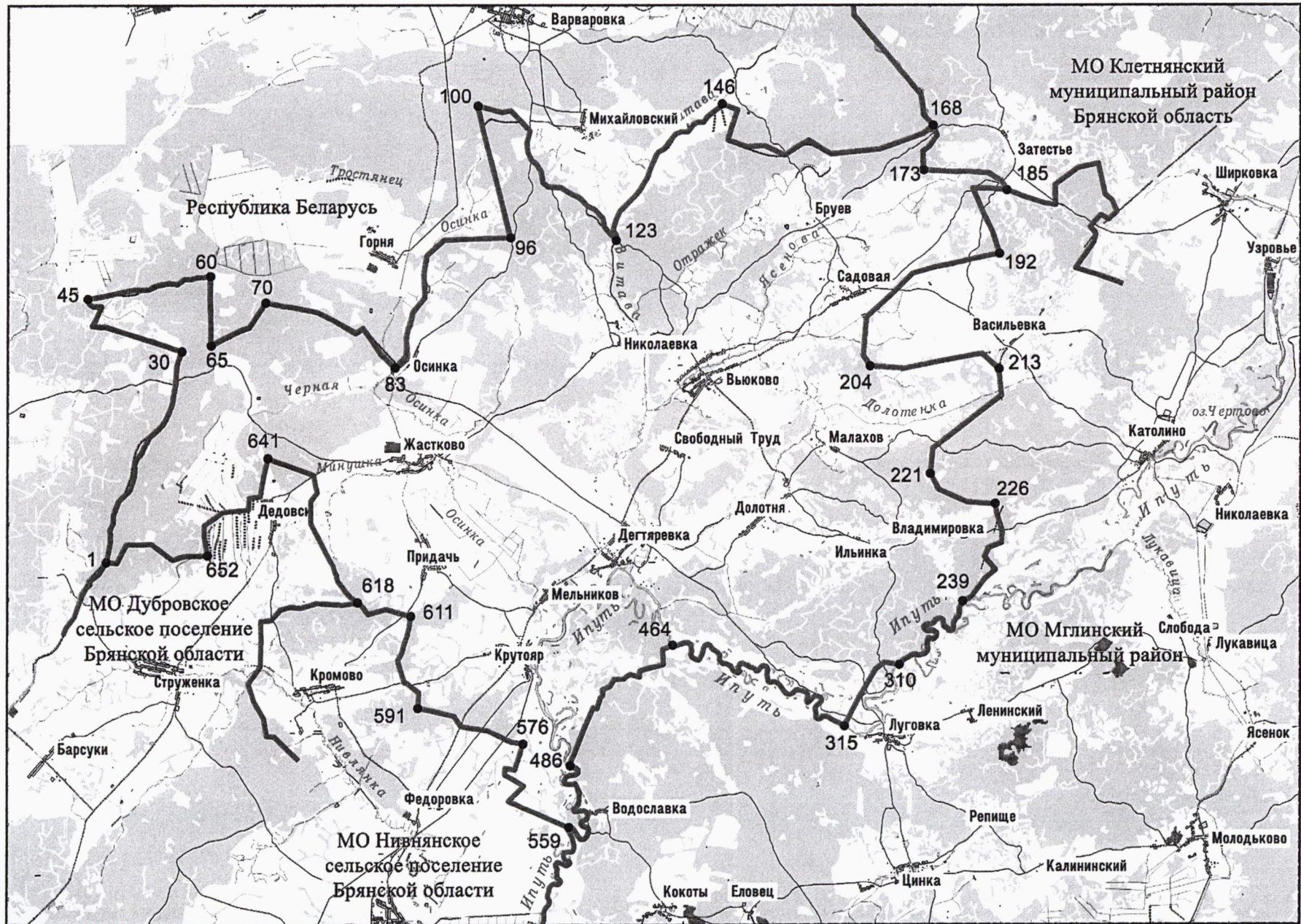
Карта (схема) Новосельского сельского поселения Брянского района
(масштаб 1:25000)



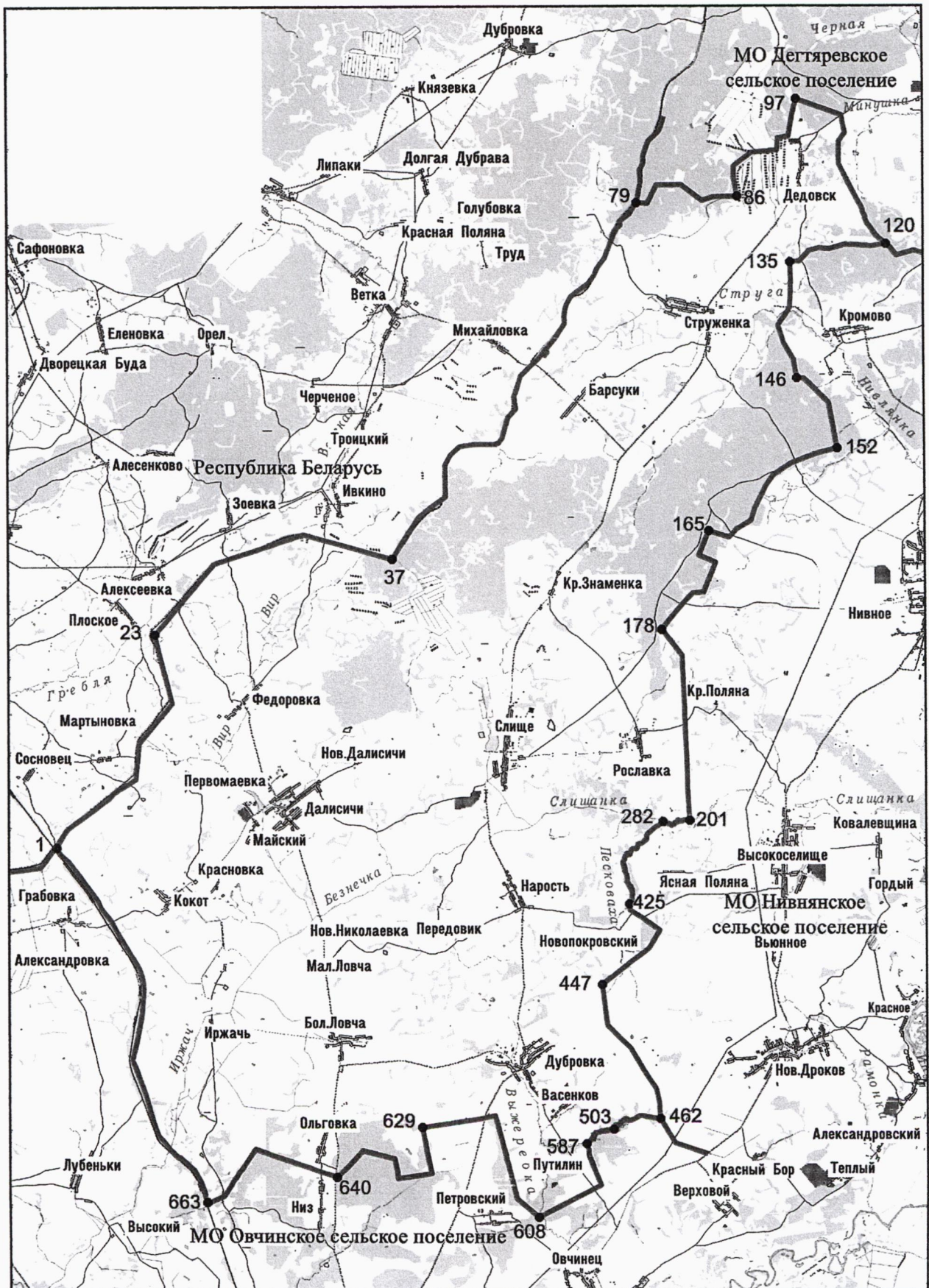
Карта (схема) Заборско-Никольского сельского поселения
Жуковского района
(масштаб 1:50000)



Карта (схема) Дегтяревского сельского поселения Суражского района
(масштаб 1:100000)



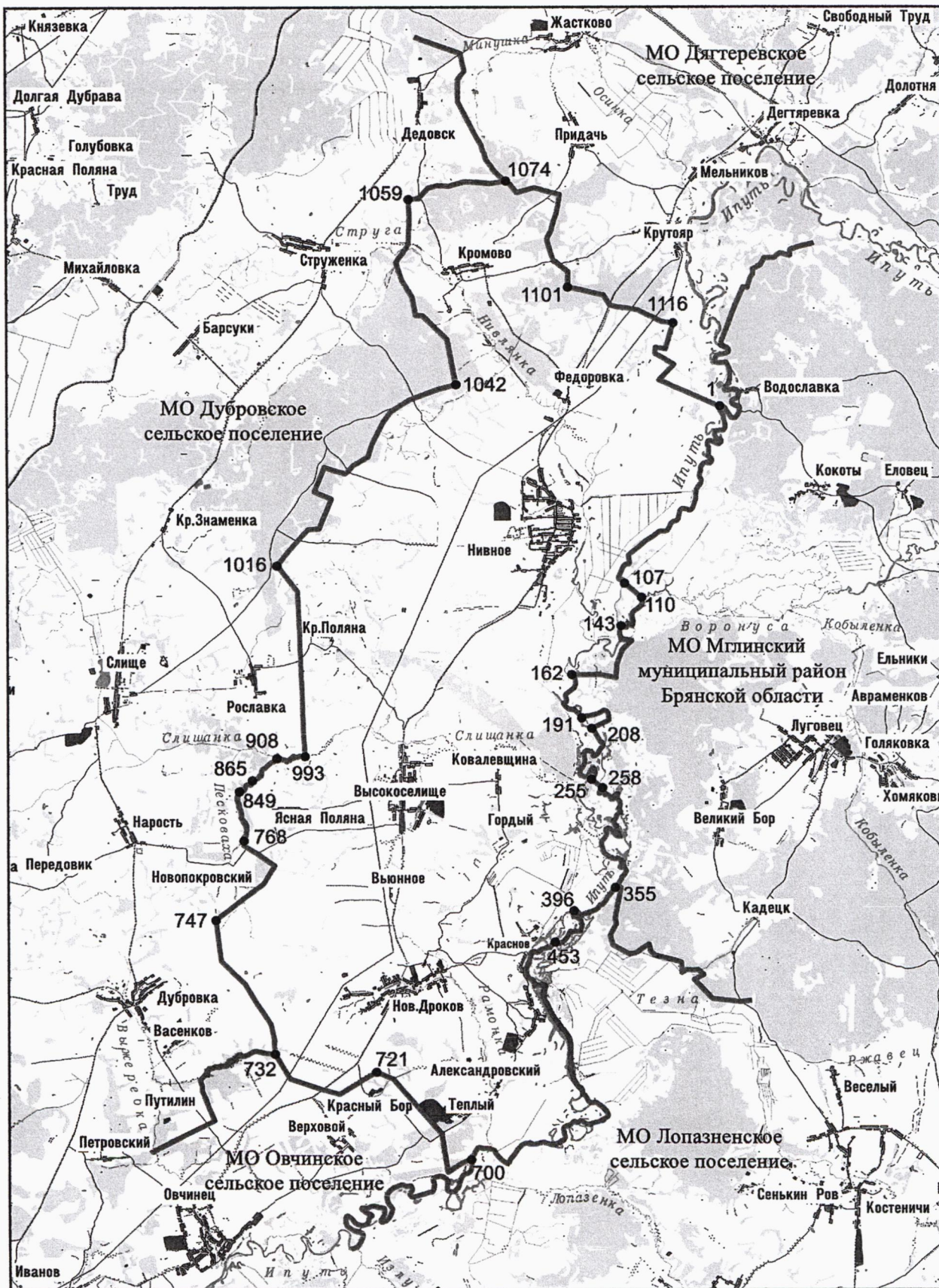
Карта (схема) Дубровского сельского поселения Суражского района
(масштаб 1:100000)



Карта (схема) Лопазненского сельского поселения Суражского района
(масштаб 1:100000)



Карта (схема) Нивнянского сельского поселения Суражского района
(масштаб 1:100000)





БРЯНСКАЯ ОБЛАСТНАЯ ДУМА
ПОСТАНОВЛЕНИЕ

от 26.03.2020 № 7-205
г.Брянск

О Законе Брянской области «О внесении изменений в Закон Брянской области «О наделении муниципальных образований статусом городского округа, муниципального района, городского поселения, сельского поселения и установлении границ муниципальных образований в Брянской области» (в части описания границ муниципального образования города Стародуба, муниципальных районов в Брянской области и сельских поселений Брасовского, Брянского, Жуковского и Суражского районов)»

Рассмотрев внесенный в порядке законодательной инициативы Губернатором Брянской области проект закона Брянской области «О внесении изменений в Закон Брянской области «О наделении муниципальных образований статусом городского округа, муниципального района, городского поселения, сельского поселения и установлении границ муниципальных образований в Брянской области» (в части описания границ муниципальных образований Брянской области)», учитывая заключение правового управления Брянской областной Думы и решение постоянного комитета Брянской областной Думы по законодательству и местному самоуправлению, Брянская областная Дума

ПОСТАНОВЛЯЕТ:

1. Принять Закон Брянской области «О внесении изменений в Закон Брянской области «О наделении муниципальных образований статусом городского округа, муниципального района, городского поселения, сельского

поселения и установлении границ муниципальных образований в Брянской области» (в части описания границ муниципального образования города Стародуба, муниципальных районов в Брянской области и сельских поселений Брасовского, Брянского, Жуковского и Суражского районов)».

2. Направить принятый Закон Брянской области «О внесении изменений в Закон Брянской области «О наделении муниципальных образований статусом городского округа, муниципального района, городского поселения, сельского поселения и установлении границ муниципальных образований в Брянской области» (в части описания границ муниципального образования города Стародуба, муниципальных районов в Брянской области и сельских поселений Брасовского, Брянского, Жуковского и Суражского районов)» Губернатору Брянской области для подписания и опубликования.

Председатель областной Думы



В.И. Попков