



ПРАВИТЕЛЬСТВО БРЯНСКОЙ ОБЛАСТИ

ПОСТАНОВЛЕНИЕ

от 5 июля 2021 г. № 247-п
г. Брянск

Об утверждении изменений в схему территориального планирования Брянской области

В соответствии со статьей 7 Градостроительного кодекса Российской Федерации, в целях реализации статей 14, 15 Градостроительного кодекса Российской Федерации, пункта 9 статьи 5 Закона Брянской области от 15 марта 2007 года № 28-З «О градостроительной деятельности в Брянской области», Закона Брянской области от 9 июня 2006 года № 38-З «О схеме территориального планирования Брянской области», для обеспечения стратегического градостроительного планирования и развития территории Брянской области Правительство Брянской области ПОСТАНОВЛЯЕТ:

1. Утвердить следующие изменения в схему территориального планирования Брянской области, утвержденную постановлением администрации Брянской области от 14 июня 2011 года № 528 «Об утверждении схемы территориального планирования Брянской области» (в редакции постановлений Правительства Брянской области от 26 сентября 2016 года № 505-п, от 14 мая 2018 года № 236-п, от 15 апреля 2019 года № 157-п, от 23 марта 2020 года № 115-п, от 30 ноября 2020 года № 568-п):

в разделе 2 «Мероприятия по территориальному планированию и последовательность их выполнения» Положения о территориальном планировании Брянской области, утвержденного вышеуказанным постановлением:

1.1. Таблицу 1 «Проекты зон охраны, разработанные для исторических городов и объектов культурного наследия Брянской области» подраздела 2.1.4 «Регламентация хозяйственной деятельности. Зоны с особыми условиями использования территории» подраздела 2.1 «Мероприятия

по функционально-планировочной организации территории» изложить в редакции:

«Таблица 1

Проекты зон охраны, разработанные для исторических городов и объектов культурного наследия Брянской области

№ пп	Населенный пункт, объект культурного наследия	Наименование проекта	Разработчик	Сведения об утверждении
1.	Город Брянск, центральная часть Советского района города Брянска	город Брянск. Проект зон охраны объектов культурного наследия	ЦТРК «Преображенское»	постановление администрации Брянской области от 30 августа 2010 года № 884 «Об утверждении зон охраны объектов культурного наследия, расположенных на территории г. Брянска, и градостроительных регламентов в границах зон охраны объектов культурного наследия, схемы расположения зон охраны объектов культурного наследия центральной части Советского района г. Брянска, схемы зон охраны объектов культурного наследия центральной части Советского района г. Брянска, схемы градостроительных регламентов в границах зон охраны объектов культурного наследия центральной части Советского района г. Брянска, схемы регламентов охраны объектов археологического наследия центральной части Советского района г. Брянска, схемы масштабно-типологической классификации застройки территорий кварталов и домовладений (Советский район), схемы высотной и градостроительно-композиционной характеристики застройки (Советский район)»
2.	Село Овстуг, Жуковский район, Брянская область	усадьба Ф.И. Тютчева в с. Овстуг. Проект зон охраны	Министерство культуры РСФСР. Проектный институт по реставрации	постановление администрации Брянской области от 5 апреля 1996 года № 160 «Об утверждении проекта охранных зон усадьбы Ф.И. Тютчева в с. Овстуг Жуковского района»

			памятников истории и культуры «Спецпроект-реставрация»	
3.	Город Новозыбков, Брянская область	зоны охраны объектов культурного наследия регионального значения, на территории г. Новозыбкова	ООО «Институт строительных проектов»	постановление администрации Брянской области от 19 ноября 2009 года № 1225 «Об утверждении проекта зон охраны объектов культурного наследия регионального значения, расположенных на территории г. Новозыбкова»
4.	Поселок Супонево, Свенский монастырь, Брянский район, Брянская область	памятник архитектуры Свенский монастырь в г. Брянске. Охранные зоны Свенского монастыря	Министерство культуры РСФСР. Проектный институт по реставрации памятников истории и культуры «Спецпроект-реставрация»	решение Брянского областного Совета народных депутатов от 19 января 1988 года № 36 «Об утверждении охранной зоны Свенского монастыря»
5.	Город Севск, Брянская область	проект зон охраны памятников истории культуры г. Севска	Министерство культуры РСФСР. Проектный институт по реставрации памятников истории и культуры «Спецпроект-реставрация»	Решение Брянского областного Совета народных депутатов от 13 ноября 1984 года № 662 «Об утверждении охранных зон г. Севска»
6.	Село Красный Рог, Почепский район, Брянская область	зоны охраны объекта культурного наследия «Усадьба А.К. Толстого» в с. Красный Рог Почепского района	Министерство культуры РСФСР. Проектный институт по реставрации памятников истории и культуры «Спецпроект-реставрация»	постановление администрации Брянской области от 9 октября 2009 года № 1094 «Об утверждении проекта зон охраны объекта культурного наследия «Усадьба А.К. Толстого» в с. Красный Рог Почепского района».

1.2. В подразделе 2.3 «Мероприятия по развитию социальной инфраструктуры»:

1.2.1. Дополнить абзацами следующего содержания:

«Предусмотрены бюджетные инвестиции на реконструкцию следующих объектов образования:

здание для создания центра по работе с одаренными детьми в Бежицком районе города Брянска;

Климовская специальная (коррекционная) школа-интернат для детей-сирот и детей, оставшихся без попечения родителей.».

1.2.2. Дополнить таблицей следующего содержания:

«Перечень планируемых к строительству (реконструкции) объектов регионального значения в области физической культуры и спорта

№ пп	Наименование объекта	Наименование мероприятия	Место нахождения объекта	Краткая характеристика объекта	Характеристика зон с особыми условиями использования территории (ЗОУИТ)
1.	Дворец единоборств	строительство	г. Брянск, Советский район, ул. Объездная, территория бывшего аэропорта	комплекс сложной конфигурации	установление ЗОУИТ не требуется
2.	Крытый футбольный манеж для ГБУ БО СШ «Динамо-Брянск»	строительство	г. Брянск, Бежицкий район	определяется на последующих стадиях проектирования	установление ЗОУИТ не требуется
3.	Физкультурно-оздоровительный комплекс для ГБУ БО СШОР «Локомотив»	строительство	г. Брянск, Фокинский район	определяется на последующих стадиях проектирования	установление ЗОУИТ не требуется.».

1.3. Подраздел 2.6.3 «Электроснабжение» подраздела 2.6 «Мероприятия по развитию инженерной инфраструктуры» изложить в редакции:

«2.6.3 «Электроснабжение»»

Перечень планируемых к размещению объектов регионального значения в области энергетических систем (в части электроснабжения)

№ пп	Наименование объекта	Наименование мероприятия	Местонахождение объекта	Краткая характеристика объекта	Характеристика зон с особыми условиями использования территории (ЗОУИТ)
1.	ПС 110 кВ АО «ПО» «БС» с двумя ВЛ 110 кВ от ПС 220 кВ Машзавод	строительство	г. Брянск	2 х 63 МВА, 110 кВ/2 х 15 км	определяется проектной документацией
2.	ПС 110 кВ Пильшино-2 и двух отпаяк от ВЛ 110 кВ Новобрянская – Уручье с отпайкой на ПС Пильшино I, II цепь до ПС 110 кВ Пильшино-2	строительство	Брянская область, Выгоничский район	2 х 16 МВА, 0.077км	охранная зона от крайнего провода 20 м
3.	ПС 220 кВ Цементная	комплексная реконструкция	Брянская область, Дятьковский район, г. Фокино	220 кВ/2 х 125МВА, 110 кВ/2 х 40 МВА, 110 кВ/ 16 МВА	определяется проектной документацией
4.	ПС 220 кВ Найтоповичи	реконструкция	Брянская область, Унечский район, д. Казащина	замена Т1 15 МВА 110 кВ, Т2 16 МВА 110 кВ, 4 выключателей 220 кВ, 5 выключателей 110 кВ, 4 выключателей 220 кВ, 5 выключателей 110 кВ, 4 выключателей 35 кВ, (110 кВ/2 х 16 МВА)	определяется проектной документацией

5.	ПС 220 кВ Брянская	комплексная реконструк- ция	Брянская область, Брянский район, пос. Глини- щево	220 кВ/2 x 180 МВА, 110 кВ/2 x 16 МВА, 110 кВ/2 x 50 Мвар	определяется проектной документацией
6.	Две ВЛ 110 кВ АО УК «БМЗ» – Машзавод (110 кВ)	строитель- ство	г. Брянск	протяжен- ность – 2 x 3 км	охранная зона от крайнего провода 20 м
7.	ВЛ 220 кВ Белобережская- Брянская	строитель- ство	Брянская область, г. Брянск, Брянский район, Карачевский район	протяжен- ность (ориенти- ровочно) – 71,865 км	охранная зона от крайнего провода 25 м».

2. Внести изменения в вышеуказанное постановление, дополнив пункт 1 абзацами следующего содержания:

«карта планируемого размещения объектов регионального значения в области физической культуры и спорта;

карта планируемого размещения объектов регионального значения в области образования;

карта планируемого размещения объектов системы электроснабжения регионального значения.».

3. Утвердить прилагаемые:

карту планируемого размещения объектов регионального значения в области физической культуры и спорта;

карту планируемого размещения объектов регионального значения в области образования;

карту планируемого размещения объектов системы электроснабжения регионального значения.

4. Опубликовать постановление на «Официальном интернет-портале правовой информации» (pravo.gov.ru).

5. Постановление вступает в силу после его официального опубликования.

6. Контроль за исполнением постановления возложить на заместителя Губернатора Брянской области Тимошенко С.М.

Губернатор

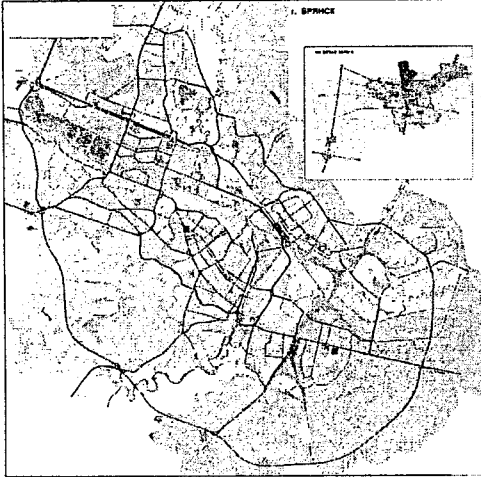


А.В. Богомаз

Утверждена
 постановлением Правительства
 Брянской области
 от 5 июля 2021 г. № 247-п

СХЕМА ТЕРРИТОРИАЛЬНОГО ПЛАНИРОВАНИЯ БРЯНСКОЙ ОБЛАСТИ
КАРТА ПЛАНИРУЕМОГО РАЗМЕЩЕНИЯ ОБЪЕКТОВ РЕГИОНАЛЬНОГО ЗНАЧЕНИЯ
В ОБЛАСТИ ФИЗИЧЕСКОЙ КУЛЬТУРЫ И СПОРТА

ОБЪЕКТЫ ФИЗИЧЕСКОЙ КУЛЬТУРЫ И МАССОВОГО СПОРТА НА ТЕРРИТОРИИ ГОРОДА БРЯНСКА



УСЛОВНЫЕ ОБОЗНАЧЕНИЯ

Административные границы

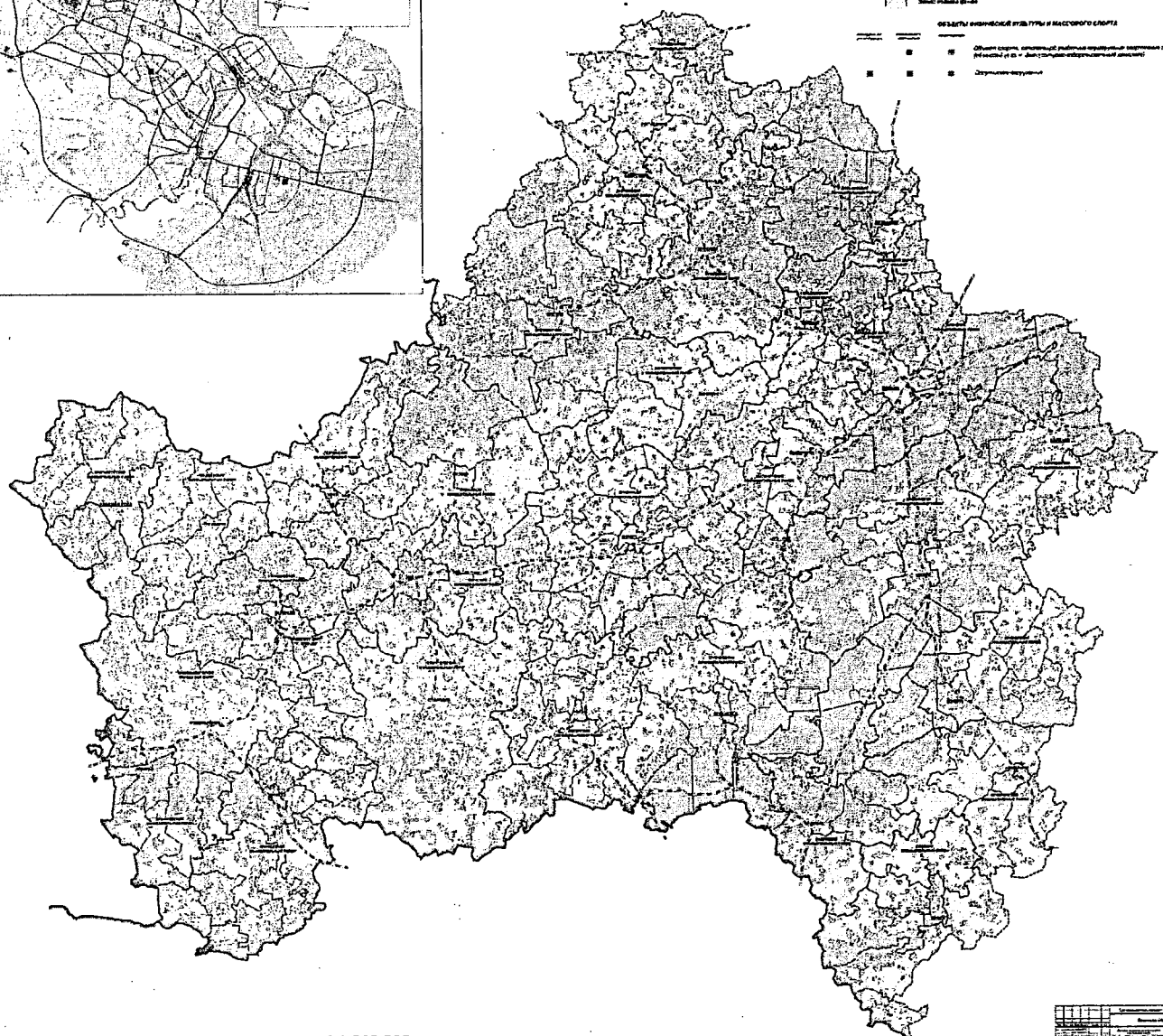
- Границы муниципальных образований
- Границы районов Брянской области
- Границы областного центра
- Границы населенных пунктов
- Границы земельных участков

Земли по категориям

- Земельный фонд
- Земельный фонд
- Земельный фонд
- Земельный фонд
- Земельный фонд

Объекты физической культуры и массового спорта

- Объекты спорта, спортивные сооружения, спортивные комплексы (в том числе и др. - без ограничений по площади)
- Спортивные сооружения



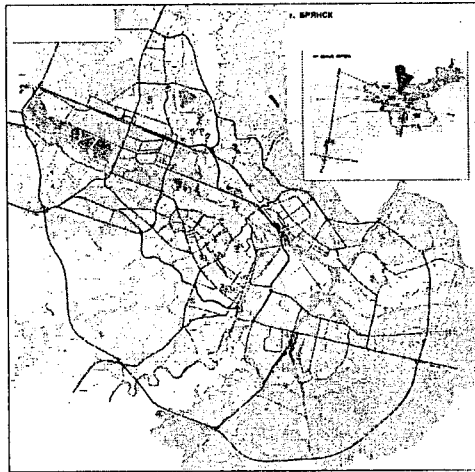
М 1:200 000

Итого объектов	123
в том числе:	
- объекты спорта	45
- спортивные сооружения	78

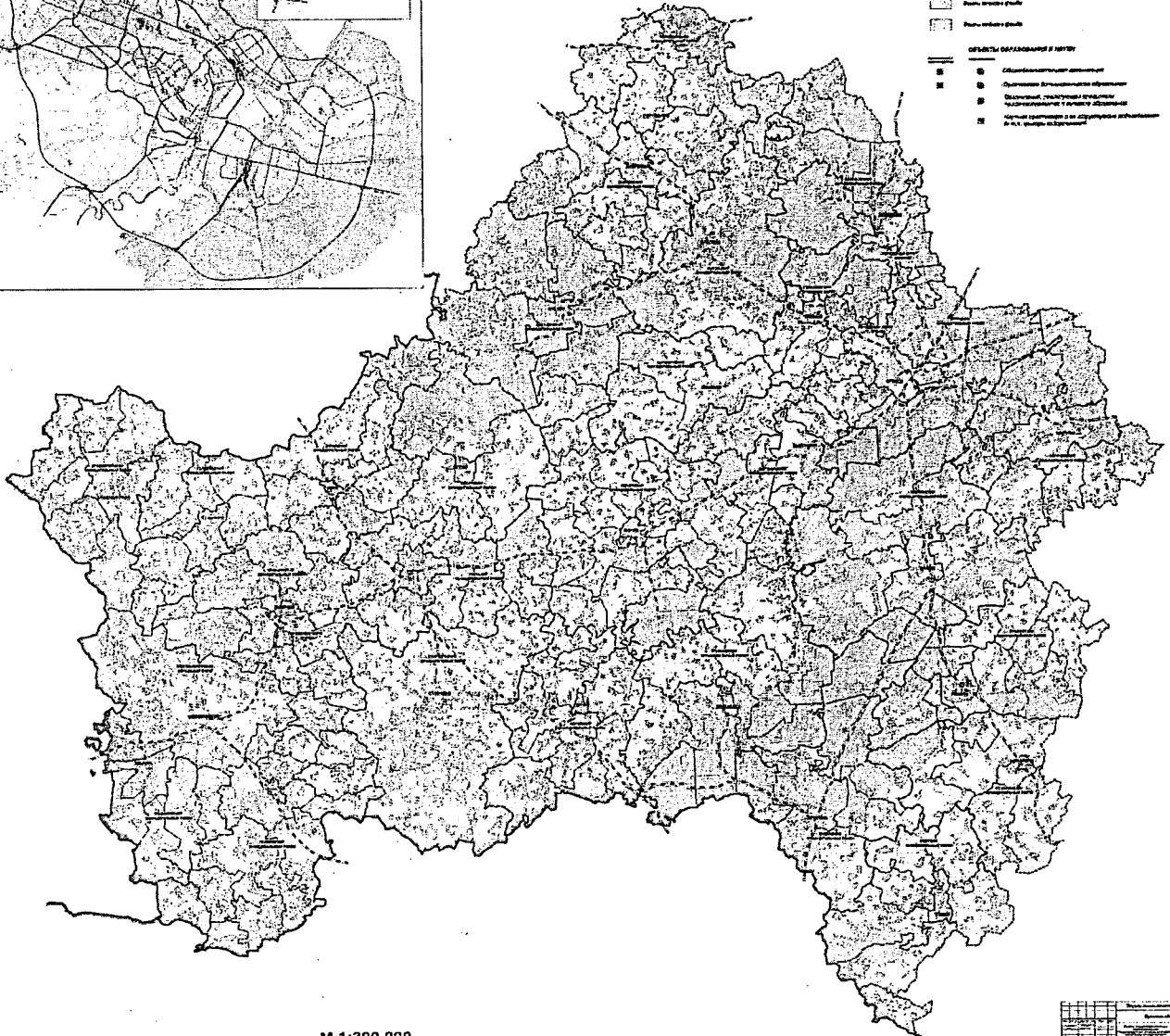


Утверждена
постановлением Правительства
Брянской области
от 5 июля 2021 г. № 247-п

СХЕМА ТЕРРИТОРИАЛЬНОГО ПЛАНИРОВАНИЯ БРЯНСКОЙ ОБЛАСТИ
КАРТА ПЛАНИРУЕМОГО РАЗМЕЩЕНИЯ ОБЪЕКТОВ РЕГИОНАЛЬНОГО ЗНАЧЕНИЯ
В ОБЛАСТИ ОБРАЗОВАНИЯ



- УРОВНИ ОБРАЗОВАНИЯ**
- АДМИНИСТРАТИВНЫЕ ГРАНИЦЫ**
- Государственные границы Российской Федерации
 - Границы муниципальных районов
 - Границы Брянской области
 - Границы муниципальных образований
 - Границы населенных пунктов
- МЕСТА ПО КАТЕГОРИИ**
- Места массового скопления людей
 - Места скопления транспортных средств
 - Места скопления транспорта, оборудования и техники
 - Места скопления отходов
 - Места скопления отходов
- ОБЪЕКТЫ ОБРАЗОВАНИЯ В КАРТЕ**
- Образовательные организации
 - Образовательные организации, расположенные в границах населенных пунктов
 - Образовательные организации, расположенные в границах муниципальных образований
 - Образовательные организации, расположенные в границах муниципальных районов
 - Образовательные организации, расположенные в границах Брянской области



М 1:200 000



