



РОССИЙСКАЯ ФЕДЕРАЦИЯ

ЗАКОН

Брянской области

О внесении изменений в Закон Брянской области «О наделении муниципальных образований статусом городского округа, муниципального округа, муниципального района, городского поселения, сельского поселения и установлении границ муниципальных образований в Брянской области»

Принят Брянской областной Думой 24 сентября 2021 года

Статья 1. Внести в Закон Брянской области от 9 марта 2005 года № 3-З «О наделении муниципальных образований статусом городского округа, муниципального округа, муниципального района, городского поселения, сельского поселения и установлении границ муниципальных образований в Брянской области» (в редакции законов Брянской области от 9 августа 2005 года № 54-З, от 11 октября 2006 года № 85-З, от 29 декабря 2006 года № 131-З, от 11 июля 2007 года № 104-З, от 28 декабря 2007 года № 178-З, от 7 июля 2009 года № 52-З, от 11 апреля 2011 года № 26-З, от 12 июля 2011 года № 63-З, от 12 июля 2011 года № 72-З, от 5 октября 2011 года № 87-З, от 1 декабря 2011 года № 126-З, от 29 февраля 2012 года № 7-З, от 6 апреля 2012 года № 13-З, от 7 июня 2012 года № 28-З, от 1 августа 2012 года № 54-З, от 5 апреля 2013 года № 15-З, от 7 октября 2013 года № 76-З, от 8 ноября 2013 года № 91-З, от 10 декабря 2013 года № 109-З, от 10 декабря 2013 года № 110-З, от 5 февраля 2014 года № 4-З, от 31 декабря 2014 года № 92-З, от 5 февраля 2015 года № 2-З, от 7 мая 2015 года № 30-З, от 28 сентября 2015 года № 74-З, от 28 сентября 2015 года № 75-З, от 2 февраля 2016 года № 3-З, от 5 апреля 2016 года № 20-З, от 1 июля 2017 года № 45-З, от 1 июля 2017 года № 47-З, от 1 августа

2017 года № 65-3, от 29 октября 2018 года № 84-3, от 4 декабря 2018 года № 106-3, от 6 марта 2019 года № 7-3, от 2 апреля 2019 года № 18-3, от 8 мая 2019 года № 33-3, от 8 мая 2019 года № 35-3, от 8 мая 2019 года № 36-3, от 8 мая 2019 года № 37-3, от 4 июня 2019 года № 54-3, от 4 июня 2019 года № 55-3, от 30 июля 2019 года № 80-3, от 30 марта 2020 года № 29-3, от 29 мая 2020 года № 47-3, от 28 июля 2020 года № 65-3, от 29 декабря 2020 года № 114-3, от 2 февраля 2021 года № 6-3) следующие изменения:

1. Раздел «Город Сельцо» описания границ городских округов (приложение 1 к Закону) изложить в редакции:

«Город Сельцо

Площадь территории городского округа «город Сельцо» составляет 3334,69 га.

Описание границы городского округа «город Сельцо» произведено согласно цифровым обозначениям в направлении север - восток - юг - запад.

Граница городского округа «город Сельцо» проходит по следующим узловым поворотным точкам согласно прилагаемой карте (схеме) границ городского округа «город Сельцо»:

от узловой точки 1 по реке Сенна, по её течению на протяжении 5616 м (узловая точка 640);

от узловой точки 640 в общем юго-восточном направлении вдоль полосы отвода автомобильной дороги на протяжении 932 м (узловая точка 650);

от узловой точки 650 в общем юго-западном направлении по границе садоводческих товариществ и лесного массива на протяжении 1852 м (узловая точка 700);

от узловой точки 700 в общем юго-восточном направлении по территории садоводческих товариществ на протяжении 1008 м, далее в северо-западном направлении по территории садоводческих товариществ на протяжении 764 м, до пересечения с границей муниципального образования Нетьинское сельское поселение Брянского района (узловая точка 766);

от узловой точки 766 в общем северо-западном направлении по древесно-кустарниковым насаждениям на протяжении 880 м (узловая точка 770);

от узловой точки 770 в юго-западном направлении по границе жилой застройки города Сельцо на протяжении 553 м, далее в северо-западном направлении по границе жилой застройки города Сельцо на протяжении 2235 м (узловая точка 781);

от узловой точки 781 в общем северо-восточном направлении по границе лесного квартала 89 Фокинского участкового лесничества Брянского лесничества на протяжении 1054 м (узловая точка 789);

от узловой точки 789 в общем юго-западном направлении по лесной полосе, вдоль автомобильной дороги и границе жилой застройки 2017 м, до пересечения с границей муниципального образования Чернетовское сельское поселение Брянского района (узловая точка 808);

от узловой точки 808 в общем западном направлении по левому берегу реки Десна и сельскохозяйственным угодьям на протяжении 1352 м (узловая точка 828);

от узловой точки 828 в северном направлении по границе жилой застройки города Сельцо на протяжении 226 м, далее в общем северо-восточном направлении по границе жилой застройки 1051 м, до пересечения с границей муниципального образования Домашовское сельское поселение Брянского района (узловая точка 858);

от узловой точки 858 в общем северо-восточном направлении по границе лесного массива 2514 м (узловая точка 919);

от узловой точки 919 в общем юго-западном направлении по границе жилой застройки города Сельцо на протяжении 549 м, далее в общем северо-западном направлении по границе лесного массива 644 м (узловая точка 939);

от узловой точки 939 в общем северо-западном направлении по границе лесного массива на протяжении 993 м (узловая точка 948);

от узловой точки 948 в общем юго-восточном направлении по границе лесного массива на протяжении 917 м (узловая точка 965);

от узловой точки 965 в северо-западном направлении вдоль полосы отвода железной дороги 955 м (узловая точка 971);

от узловой точки 971 в общем северо-восточном направлении по лесному массиву на протяжении 4050 м (узловая точка 981);

от узловой точки 981 в общем северо-западном направлении по лесному массиву на протяжении 1206 м (узловая точка 988);

от узловой точки 988 в восточном направлении по лесному массиву на протяжении 814 м, далее в общем северо-западном направлении по лесному массиву и границе луговой растительности на протяжении 2317 м (узловая точка 1018);

от узловой точки 1018 в общем северо-западном направлении по лесному массиву 2409 м (узловая точка 1021);

от узловой точки 1021 в общем северном направлении по лесному массиву и луговой растительности на протяжении 365 м, далее в юго-западном направлении по лесному массиву на протяжении 1011 м, затем в северо-западном направлении по лесному массиву на протяжении 653 м (узловая точка 1029);

от узловой точки 1029 в северо-восточном направлении по лесному массиву на протяжении 1399 м, далее в юго-восточном направлении по лесному массиву 668 м, затем в юго-западном направлении по лесному массиву на протяжении 283 м (узловая точка 1033);

от узловой точки 1033 в южном направлении по луговой растительности на протяжении 286 м, далее в общем юго-восточном направлении по лесному массиву 2429 м (узловая точка 1038);

от узловой точки 1038 в юго-восточном направлении вдоль автомобильной дороги 1357 м, далее в северо-восточном направлении по лесному массиву, пересекая автомобильную дорогу, на протяжении 98 м (узловая точка 1044);

от узловой точки 1044 в общем южном направлении по лесному массиву на протяжении 2644 м, пересекая автомобильную дорогу (узловая точка 1049);

от узловой точки 1049 в восточном направлении по лесному массиву на протяжении 2534 м, пересекая автомобильную дорогу (узловая точка 1051);

от узловой точки 1051 в общем северном направлении по лесному массиву на протяжении 1848 м (узловая точка 1057);

от узловой точки 1057 в восточном направлении по лесному массиву на протяжении 1212 м, далее в южном направлении по лесному массиву на протяжении 1560 м (узловая точка 1060);

от узловой точки 1060 в общем восточном направлении по границе лесного квартала 290 м, далее в общем южном направлении по лесному массиву на протяжении 342 м, затем в общем восточном направлении по лесному массиву на протяжении 902 м и замыкается в начальной точке описания границы (узловая точка 1);

от узловой точки 1076 в общем юго-восточном направлении по границе жилой застройки на протяжении 2756 м, до пересечения с границей муниципального образования Чернетовское сельское поселение Брянского района (узловая точка 1120);

от узловой точки 1120 в общем северо-западном направлении по границе жилой застройки на протяжении 2375 м (узловая точка 1158);

от узловой точки 1158 в общем северо-восточном направлении по границе жилой застройки на протяжении 1819 м и замыкается в начальной точке описания границы (узловая точка 1076).

Список координат узловых поворотных точек границы городского округа «город Сельцо»:

№ точки	Координаты в системе МСК-32, зона 2	
	X	Y
1	507737.99	2160803.62
640	504658.71	2161006.93
650	504050.72	2161691.75
700	503233.39	2160539.11
751	502236.54	2161244.59
766	502396.55	2159752.79
770	502729.43	2158957.28
781	502694.55	2156404.80

789	503304.06	2156716.74
808	502620.88	2155479.84
828	502774.25	2154306.55
858	503054.21	2155258.22
919	503825.59	2156832.40
939	503731.17	2156029.93
948	504522.05	2155710.16
965	504278.88	2156501.43
971	508702.09	2155547.52
981	510033.56	2154833.86
988	510033.56	2154833.86
1018	511465.35	2155153.53
1021	511695.83	2152776.64
1029	512610.40	2151657.89».
1033	512056.57	2152826.93
1038	511538.19	2155251.78
1044	510259.25	2155669.82
1049	507634.95	2155725.19
1051	507687.81	2158259.16
1057	509412.21	2158264.31
1060	508010.36	2159596.86
1076	507496.22	2152869.23
1120	505835.19	2153472.00
1158	506369.20	2151873.93».

2. Раздел «Город Фокино» описания границ городских округов (приложение 1 к Закону) изложить в редакции:

«Город Фокино

Площадь территории городского округа «город Фокино» составляет 2443,19 га.

Описание границы городского округа «город Фокино» произведено согласно цифровым обозначениям в направлении север - восток - юг - запад.

Граница городского округа «город Фокино» проходит по следующим узловым поворотным точкам согласно прилагаемой карте (схеме) границ городского округа «город Фокино»:

от узловой точки 1 в северо-восточном направлении по лесному массиву и луговой растительности на протяжении 1073 м, пересекая линию электропередач (узловая точка 10);

от узловой точки 10 в юго-восточном направлении по луговой растительности и древесно-кустарниковым насаждениям на протяжении 454 м, далее в юго-восточном направлении по луговой растительности 75 м до реки Болва (узловая точка 14);

от узловой точки 14 по реке Болва, против направления её течения на протяжении 5530 м, до пересечения с границей муниципального образования Любохонское городское поселение Дятьковского района (узловая точка 238);

от узловой точки 238 по реке Болва, против её течения на протяжении 255 м, до пересечения с границей муниципального образования Березинское сельское поселение Дятьковского района (узловая точка 248);

от узловой точки 248 в общем юго-восточном направлении по луговой растительности и древесно-кустарниковым насаждениям на протяжении 1351 м, далее в юго-западном направлении вдоль полосы отвода железной дороги 661 м, пересекая железную дорогу (узловая точка 265);

от узловой точки 265 в юго-восточном направлении по границе жилой застройки на протяжении 1432 м, пересекая автомобильную дорогу (узловая точка 289);

от узловой точки 289 в общем северо-восточном направлении по луговой растительности на протяжении 351 м, пересекая железную дорогу, далее в северо-западном направлении по луговой растительности на протяжении 140 м (узловая точка 314);

от узловой точки 314 в юго-восточном направлении по луговой растительности на протяжении 1129 м (узловая точка 317);

от узловой точки 317 в общем юго-восточном направлении по луговой растительности на протяжении 1578 м, пересекая линию электропередач (узловая точка 338);

от узловой точки 338 в общем юго-западном направлении по луговой растительности и лесному массиву на протяжении 1669 м (узловая точка 375);

от узловой точки 375 в общем юго-восточном направлении по луговой растительности на протяжении 1025 м, до пересечения с границей муниципального образования Верховское сельское поселение Дятьковского района (узловая точка 398);

от узловой точки 398 в общем юго-западном направлении по луговой растительности и лесному массиву на протяжении 1711 м, до реки Болдыж (узловая точка 431);

от узловой точки 431 по реке Болдыж, против её течения на протяжении 397 м, до пересечения с границей муниципального образования Стекляннорадицкое сельское поселение Брянского района (узловая точка 452);

от узловой точки 452 по реке Болдыж, против её течения на протяжении 1765 м (узловая точка 489);

от узловой точки 489 в юго-западном направлении по лесному массиву на протяжении 1065 м, пересекая линию электропередач (узловая точка 495);

от узловой точки 495 в северо-западном направлении по лесному массиву на протяжении 672 м, до реки Болдыж (узловая точка 496);

от узловой точки 496 по реке Болдыж, по её течению на протяжении 278 м, до реки Болва (узловая точка 510);

от узловой точки 510 по реке Болва по её течению на протяжении 3066 м (узловая точка 614);

от узловой точки 614 в юго-западном направлении по лесному массиву на протяжении 2245 м (узловая точка 623);

от узловой точки 623 в общем северо-западном направлении по луговой растительности и границе жилой застройки на протяжении 653 м, пересекая линию электропередач (узловая точка 643);

от узловой точки 643 в общем северо-восточном направлении по лесному массиву и границе жилой застройки на протяжении 1025 м (узловая точка 677);

от узловой точки 677 в северо-западном направлении по лесному массиву на протяжении 1012 м, пересекая автомобильную дорогу (узловая точка 694);

от узловой точки 694 в северо-восточном направлении по границе жилой застройки на протяжении 584 м (узловая точка 701);

от узловой точки 701 в северо-западном направлении по границе жилой застройки на протяжении 2004 м (узловая точка 740);

от узловой точки 740 в северо-восточном направлении по лесному массиву и луговой растительности на протяжении 1158 м (узловая точка 755);

от узловой точки 755 в общем юго-восточном направлении по лесному массиву и границе жилой застройки на протяжении 2539 м (узловая точка 800);

от узловой точки 800 в общем северо-восточном направлении по лесному массиву, пересекая автомобильную дорогу и реку Пильня, на протяжении 3597 м и замыкается в начальной точке описания границы (узловая точка 1).

Список координат узловых поворотных точек границы городского округа «город Фокино»:

№ точки	Координаты в системе МСК-32, зона 2	
	X	Y
1	512988.10	2176690.80
10	513330.23	2177652.28
14	512843.00	2177556.00
238	516275.73	2178024.88
248	516438.18	2178209.64
265	514882.58	2178822.61
289	514477.44	2180354.11
314	514746.52	2180603.09
317	514436.22	2181684.30
338	513155.88	2181220.95

375	512221.12	2180273.89
398	511741.16	2181160.47
431	510954.27	2179824.34
452	510601.90	2179800.40
489	510054.30	2178308.80
495	509339.10	2177646.41
496	509499.10	2176995.19
510	509249.87	2176896.42
614	507222.49	2177825.73
623	506692.39	2175668.55
643	507414.25	2175318.02
677	507706.08	2176149.39
694	508289.50	2175524.80
701	508798.36	2175754.88
740	509483.10	2174195.20
755	510574.30	2174436.80
800	509675.13	2176065.16».

3. Раздел «Выгоничский район» описания границ муниципальных районов (приложение 2 к Закону) изложить в редакции:

«Выгоничский район

Площадь территории Выгоничского муниципального района составляет 102935,91 га.

Описание границы Выгоничского муниципального района произведено согласно цифровым обозначениям в направлении север- восток- юг- запад.

Граница Выгоничского муниципального района проходит по следующим узловым поворотным точкам согласно прилагаемой карте (схеме) границ Выгоничского муниципального района:

от узловой точки 1 граница Выгоничского муниципального района идет в юго-восточном направлении по лесному массиву, пересекая полевою дорогу, на протяжении 867 м, затем по сельскохозяйственным угодьям в восточном направлении - 1146 м, в северном – 720 м, в общем северо-восточном -1964 м, в юго-восточном - 1174 м, далее граница проходит в этом же направлении по лесному массиву на протяжении 1036 м, после чего граница проходит по сельскохозяйственным угодьям в северо-восточном направлении 2192 м, в юго-восточном - 1050 м (узловая точка 37);

от узловой точки 37 граница Выгоничского муниципального района идет по границе 3 лесного квартала Выгоничского участкового лесничества Выгоничского лесничества в северо-восточном направлении на протяжении 1074 м, в юго-восточном направлении - 1433 м (узловая точка 47);

от узловой точки 47 граница Выгоничского муниципального района идет в общем юго-восточном направлении преимущественно по сельскохозяйственным угодьям на протяжении 2126 м, затем по границе 6 лесного квартала Выгоничского участкового лесничества Выгоничского лесничества 853 м, далее снова по сельскохозяйственным угодьям, вдоль полосы древесно-кустарниковых насаждений 2561 м, затем граница вновь идет по границе 6 лесного квартала Выгоничского участкового лесничества Выгоничского лесничества 630 м, далее граница следует преимущественно вдоль полосы древесно-кустарниковых насаждений на протяжении 2891 м, затем преимущественно по сельскохозяйственным угодьям 1489 м (узловая точка 105);

от узловой точки 105 граница Выгоничского муниципального района проходит в общем северо-восточном направлении по середине русла реки Рудка против течения 1977 м (узловая точка 237);

от узловой точки 237 граница Выгоничского муниципального района проходит в общем северо-восточном направлении по середине русла реки Малая Речка против течения 1219 м (узловая точка 296);

от узловой точки 296 граница Выгоничского муниципального района идет преимущественно по сельскохозяйственным угодьям сначала в северо-восточном направлении 649 м, затем в юго-восточном - 852 м, при этом пересекает автодорогу федерального значения Брянск – Новозыбков, затем граница продолжает идти в общем юго-восточном направлении по древесно-кустарниковым насаждениям 721 м, по границе пахотного массива, вдоль полевой дороги 399 м, затем снова преимущественно по древесно-кустарниковым насаждениям 220 м в юго-восточном направлении и 553 м в юго-западном направлении, далее граница идет по заболоченным землям,

пересекая озеро Дубровень, в юго-восточном направлении на протяжении 1971 м (узловая точка 330);

от узловой точки 330 граница Выгоничского муниципального района проходит в общем юго-западном направлении по середине русла реки Десна по течению 7341 м (узловая точка 422);

от узловой точки 422 граница Выгоничского муниципального района идет в северо-западном направлении по древесно-кустарниковым насаждениям 206 м, затем преимущественно по сельскохозяйственным угодьям в юго-западном направлении 413 м, далее граница идет в общем юго-восточном направлении по древесно-кустарниковым насаждениям, вдоль озера Марково 1003 м, затем граница идет по сельскохозяйственным угодьям сначала в юго-западном направлении 488 м, затем в юго-восточном направлении 1075 м (узловая точка 442);

от узловой точки 442 граница Выгоничского муниципального района следует в северо-восточном направлении по границе лесных кварталов 1, 2, 110, 111, 95 и 82 Полужского участкового лесничества Выгоничского лесничества 3552 м, затем меняет направление на восточное и продолжает идти по северной границе лесных кварталов 82, 83, 84, 85, 86, 87, 88, 89, 90, 91, 92 Полужского участкового лесничества Выгоничского лесничества 5742 м (узловая точка 474);

от узловой точки 474 граница Выгоничского муниципального района проходит в южном направлении по восточной границе лесных кварталов 92, 106, 122, 133, 143, 154, 166, 178, 189, 199, 208, 216, 223, 229, 236 Полужского участкового лесничества Выгоничского лесничества 7993 м, затем граница идет по северной границе лесного квартала 240 Полужского участкового лесничества Выгоничского лесничества в восточном направлении 353 м до пересечения с границей Навлинского районного муниципального образования (узловая точка 488);

от узловой точки 488 граница Выгоничского муниципального района следует по восточной границе лесных кварталов 240 и 241 Полужского участкового лесничества Выгоничского лесничества 1100 м, затем

поворачивает на северо-запад и следует по южной границе лесного квартала 241 Полужского участкового лесничества Выгоничского лесничества 709 м, потом по западной границе лесного квартала 241 Полужского участкового лесничества Выгоничского лесничества в северо-восточном направлении 367 м, затем по западной границе лесного квартала 240 Полужского участкового лесничества Выгоничского лесничества в северо-западном направлении 536 м, далее в юго-западном направлении по границе лесных кварталов 235 и 239 Полужского участкового лесничества Выгоничского лесничества 792 м, затем граница Выгоничского муниципального района следует в общем северо-западном направлении по южной границе лесных кварталов 239, 238, 237, 231, 230 и 42 Полужского участкового лесничества Выгоничского лесничества 3002 м (узловая точка 520);

от узловой точки 520 граница Выгоничского муниципального района продолжает идти в общем западном направлении по канализированной реке Ловча по направлению течения 4022 м (узловая точка 529);

от узловой точки 529 граница Выгоничского муниципального района следует в южном направлении по восточной границе лесных кварталов 49 и 51 Полужского участкового лесничества Выгоничского лесничества 2339 м, затем меняет свое направление на северо-западное и проходит по южной границе 51 лесного квартала Полужского участкового лесничества Выгоничского лесничества 778 м, далее в общем южном направлении по восточной границе 52 и 53 лесных кварталов Полужского участкового лесничества Выгоничского лесничества на протяжении 2158 м, затем в северо-западном направлении по границе 53 лесного квартала Полужского участкового лесничества Выгоничского лесничества 1820 м (узловая точка 552);

от узловой точки 552 граница Выгоничского муниципального района идет в общем юго-западном направлении сначала вдоль древесно-кустарниковой полосы 2320 м, затем по восточной границе 71 и 69 лесных кварталов Полужского участкового лесничества Выгоничского лесничества

2901 м, далее граница идет по границе 1 лесного квартала Полужского участкового лесничества Выгоничского лесничества сначала в юго-восточном направлении 2112 м, затем в юго-западном - 819 м, затем граница огибает 72 лесной квартал Полужского участкового лесничества Выгоничского лесничества на протяжении 2346 м (узловая точка 582);

от узловой точки 582 граница Выгоничского муниципального района следует в общем западном направлении сначала по пойменным землям 1683 м, затем по южной границе 2 лесного квартала Полужского участкового лесничества Выгоничского лесничества 1906 м, далее граница идет в общем юго-западном направлении по пойменным землям, пересекая полевую дорогу, на протяжении 747 м, затем в этом же направлении по лесному массиву, пересекает реку Ревна и полевую дорогу 3547 м (узловая точка 630);

от узловой точки 630 граница Выгоничского муниципального района проходит в общем северо-западном направлении по середине русла реки Ревна по направлению течения 2329 м (узловая точка 870);

от узловой точки 870 граница Выгоничского муниципального района идет в общем южном направлении по середине русла реки Десна по направлению течения на протяжении 7132 м (узловая точка 910);

от узловой точки 910 граница Выгоничского муниципального района следует преимущественно по лесному массиву сначала в общем южном направлении на протяжении 858 м, затем в северо-восточном - 496 м, в общем южном - 2196 м, далее граница следует в общем северо-западном направлении сначала по пойменным землям 842 м, затем преимущественно по границе 7 лесного квартала Выгоничского участкового лесничества Выгоничского лесничества 1542 м, далее по берегу озера Каленьковское 807 м (узловая точка 975);

от узловой точки 975 граница Выгоничского муниципального района проходит в общем юго-западном направлении по середине русла реки Десна по направлению течения на протяжении 7397 м (узловая точка 1031);

от узловой точки 1031 граница Выгоничского муниципального района следует в общем юго-юго-восточном направлении по границе 5 и 4 лесных

кварталов Выгоничского участкового лесничества Выгоничского лесничества на протяжении 3898 м, далее граница идет в юго-восточном направлении по пойменным землям 814 м, затем в юго-западном направлении по водной глади оз. Гаванское 1201 м, в юго-восточном направлении до пересечения с границей Трубчевского районного муниципального образования 515 м (узловая точка 1066);

от узловой точки 1066 граница Выгоничского муниципального района огибает с южной стороны 5 лесной квартал Выгоничского участкового лесничества Выгоничского лесничества 1649 м (узловая точка 1073);

от узловой точки 1073 граница Выгоничского муниципального района идет по середине русла реки Десна по направлению течения в общем южном направлении 744 м (узловая точка 1081);

от узловой точки 1081 граница Выгоничского муниципального района следует в юго-западном направлении преимущественно по сельскохозяйственным угодьям 2876 м, далее в северо-западном направлении преимущественно по лесному массиву 2944 м (узловая точка 1117);

от узловой точки 1117 граница Выгоничского муниципального района идет в общем восточном направлении по середине русла реки Утянка против течения реки 959 м (узловая точка 1182);

от узловой точки 1182 граница Выгоничского муниципального района идет в общем северо-западном направлении по южной границе лесных кварталов 11, 14 и 13 Выгоничского участкового лесничества Выгоничского лесничества 5520 м до пересечения с границей Почепского районного муниципального образования (узловая точка 1202);

от узловой точки 1202 граница Выгоничского муниципального района продолжает идти по западной границе лесных кварталов 13, 8, 7, 5 в северном направлении 3762 м, затем граница поворачивает на северо-запад и идет преимущественно по лесному массиву 2553 м, далее граница идет по древесно-кустарниковым насаждениям в юго-западном направлении 696 м, в северо-западном – 267 м (узловая точка 1230);

от узловой точки 1230 граница Выгоничского муниципального района продолжает идти преимущественно по древесно-кустарниковым насаждениям в северо-восточном направлении 2045 м, далее в северо-западном направлении преимущественно по сельскохозяйственным угодьям 2547 м, затем граница Выгоничского муниципального района идет в северо-восточном направлении преимущественно по сельскохозяйственным угодьям и по границе 2 лесного квартала Выгоничского участкового лесничества Выгоничского лесничества 4072 м (узловая точка 1266);

от узловой точки 1266 граница Выгоничского муниципального района следует в общем северо-западном направлении по границе 3 лесного квартала Выгоничского участкового лесничества Выгоничского лесничества 874 м, далее преимущественно по сельскохозяйственным угодьям 1841 м, затем по границе лесных кварталов 61, 52, 53, 50 и 46 Краснорогского им. А.К. Толстого участкового лесничества Выгоничского лесничества 5219 м, далее граница поворачивает в общем юго-западном направлении и идет по границам лесных кварталов 46, 50, 69, 68 и 73 Краснорогского им. А.К. Толстого участкового лесничества Выгоничского лесничества 6056 м (узловая точка 1358);

от узловой точки 1358 граница Выгоничского муниципального района продолжает идти в северо-западном направлении по западной границе лесных кварталов 73, 68 и 62 Краснорогского им. А.К. Толстого участкового лесничества Выгоничского лесничества 2823 м, далее в юго-западном направлении по южной границе лесных кварталов 51 и 52 Краснорогского им. А.К. Толстого участкового лесничества Выгоничского лесничества 2126 м, затем снова меняет направление на северо-западное и следует по западной границе лесных кварталов 50, 39, 28, 17 и 7 Краснорогского им. А.К. Толстого участкового лесничества Выгоничского лесничества, пересекая московскую железную дорогу, 5533 м (узловая точка 1397);

от узловой точки 1397 граница Выгоничского муниципального района следует в общем юго-восточном направлении по южной границе лесных кварталов 7, 18 и 29 Краснорогского им. А.К. Толстого участкового

лесничества Выгоничского лесничества на протяжении 4053 м, затем граница меняет направление на северо-восточное и на протяжении 4412 м идет по западной границе лесных кварталов 29, 30, 19, 20 и 17 Красногорского им. А.К. Толстого участкового лесничества Выгоничского лесничества, далее снова меняет направление на северо-западное и идет сначала по западной границе лесных кварталов 17 и 10 Красногорского им. А.К. Толстого участкового лесничества Выгоничского лесничества на протяжении 2088 м, затем по мелиоративному каналу 2212 м (узловая точка 1445);

от узловой точки 1445 граница Выгоничского муниципального района следует в юго-западном направлении по течению реки Ревель 1646 м, далее в этом же направлении по южному берегу пруда 2530 м, затем в общем северо-западном направлении по течению реки Ревель 1899 м, далее в этом же направлении по пойме реки Ревель на протяжении 3839 м (узловая точка 1697);

от узловой точки 1697 граница Выгоничского муниципального района идет в общем северо-западном направлении по середине русла реки Судость против течения 718 м до пересечения с границей Жирятинского районного муниципального образования (узловая точка 1717);

от узловой точки 1717 граница Выгоничского муниципального района продолжает идти по середине русла реки Судость против течения в общем северо-восточном направлении 3042 м (узловая точка 1786);

от узловой точки 1786 граница Выгоничского муниципального района следует преимущественно по сельскохозяйственным угодьям сначала в общем юго-восточном направлении 473 м, затем в общем северном – 1009 м (узловая точка 1793);

от узловой точки 1793 граница Выгоничского муниципального района продолжает идти по середине русла реки Судость против течения в общем северо-восточном направлении 3494 м (узловая точка 1894);

от узловой точки 1894 граница Выгоничского муниципального района идет по мелиоративному каналу в юго-восточном направлении 728 м, далее в

общем северном направлении сначала пересекая сеть мелиоративных каналов и далее по мелиоративному каналу 2155 м (узловая точка 1900);

от узловой точки 1900 граница Выгоничского муниципального района продолжает идти по середине русла реки Судость против течения сначала в общем северо-восточном далее в общем северо-западном направлении 2969 м (узловая точка 1997);

от узловой точки 1997 граница Выгоничского муниципального района проходит по западной стороне 8 лесного квартала Выгоничского участкового лесничества Выгоничского лесничества и по лесному массиву на протяжении 3082 м, далее граница идет в юго-восточном направлении преимущественно по 1 лесному кварталу Выгоничского участкового лесничества Выгоничского лесничества 1068 м, затем граница идет в общем северо-восточном направлении на протяжении 5033 м по западной границе лесных кварталов 1 Выгоничского участкового лесничества и 37, 27 и 25 Жирятинского участкового лесничества Выгоничского лесничества (узловая точка 2024);

от узловой точки 2024 граница Выгоничского муниципального района следует в общем юго-восточном направлении по северной границе лесных кварталов 25, 26, 29, 30, 31, 32, 33 и 113 Жирятинского участкового лесничества Выгоничского лесничества на протяжении 6985 м (узловая точка 2042);

от узловой точки 2042 граница Выгоничского муниципального района следует в общем северо-восточном направлении на протяжении 6828 м по северной границе лесных кварталов 52, 53, 44, 45, 46 и по западной границе лесных кварталов 34, 22, 19, 17 и 16 Жирятинского участкового лесничества Выгоничского лесничества, пересекая автодорогу регионального значения Брянск-Новозыбков-Жирятино (узловая точка 2060);

от узловой точки 2060 граница Выгоничского муниципального района в общем юго-восточном направлении продолжает идти по северной границе лесных кварталов 16 и 18 Жирятинского участкового лесничества и 1 Выгоничского участкового лесничества Выгоничского лесничества на

протяжении 3251 м, далее граница идет по сельскохозяйственным угодьям в юго-восточном направлении на протяжении 1062 м, затем в северо-восточном - 1923 м, после чего граница Выгоничского муниципального района идет в общем северо-восточном направлении преимущественно по древесно-кустарниковым насаждениям и по границе 1 лесного квартала Выгоничского участкового лесничества Выгоничского лесничества на протяжении 3616 м до пересечения с границей Брянского районного муниципального образования (узловая точка 1).

Список координат узловых поворотных точек границы Выгоничского муниципального района:

№ точки	Координаты в системе МСК-32, зона 1	
	X	Y
1	488418.98	1347858.30
37	487044.07	1355411.45
47	486094.46	1356653.19
105	480388.00	1363753.42
237	481467.37	1363831.46
296	482120.85	1364443.36
330	478346.13	1366485.24
422	477738.80	1363719.76
442	475948.20	1364323.94
474	478299.14	1372612.34
488	470336.48	1373398.24
520	469881.45	1369314.60
529	469785.44	1365450.57
552	467146.26	1363457.76
582	460225.48	1360781.00
630	459524.34	1354673.95
870	459952.91	1353536.42
910	455018.44	1352289.66
975	454365.87	1351391.41
1031	451114.94	1351288.26
1066	446865.48	1352302.65
1073	446831.63	1351456.35
1081	446441.25	1351259.91
1117	446015.60	1346680.56
1182	445961.09	1345934.25
1202	447663.83	1341763.34

1230	452573.91	1339538.24
1266	458591.34	1342023.85
1358	460080.24	1337624.59
1397	466311.51	1331685.92
1445	470875.63	1332368.94
1697	471567.53	1324639.39
1717	472054.05	1324553.43
1786	473735.23	1325301.78
1793	474591.03	1325556.36
1894	475473.74	1327366.11
1900	477083.91	1328163.08
1997	477989.23	1328604.76
2024	483828.23	1332914.76
2042	481139.53	1337472.41
2060	485637.23	1341582.76».

4. Пункт 5 («Глодневское сельское поселение») раздела 1 («Брасовский район») Описания границ городских, сельских поселений в составе территорий муниципальных районов (приложение 3 к Закону) изложить в редакции:

«5) Глодневское сельское поселение

Площадь территории Глодневского сельского поселения составляет 8746,83 га.

Описание границы Глодневского сельского поселения Брасовского района произведено согласно цифровым обозначениям в направлении север - восток - юг - запад.

Граница Глодневского сельского поселения Брасовского района проходит по следующим узловым поворотным точкам согласно прилагаемой карте (схеме) границ Глодневского сельского поселения:

от узловой точки 1 в северо-восточном направлении по границе пахотного массива на протяжении 7559 м, затем в этом же направлении по сельскохозяйственным угодьям на протяжении 2565 м до пересечения с границей муниципального образования Веребское сельское поселение Брасовского района (узловая точка 38);

от узловой точки 38 в северо-восточном и юго-восточном направлениях по сельскохозяйственным угодьям на протяжении 2067 м, далее проходит по границе лесного квартала 2 СПК «Надежда» Погребского участкового лесничества Брасовского лесничества на протяжении 496 м, затем следует в юго-восточном и юго-западном направлениях по сельскохозяйственным угодьям на протяжении 1562 м (узловая точка 57);

от узловой точки 57 в южном направлении по сельскохозяйственным угодьям на протяжении 915 м, затем в юго-восточном направлении проходит по границе лесного квартала 2 СПК «Надежда» Погребского участкового лесничества Брасовского лесничества на протяжении 786 м, в этом же направлении идет по сельскохозяйственным угодьям на протяжении 2583 м, не меняя свое направление следует по границе лесного квартала 2 СПК «Надежда» Погребского участкового лесничества Брасовского лесничества на протяжении 456 м (узловая точка 82);

от узловой точки 82 в юго-западном направлении по сельскохозяйственным угодьям, пересекая полосу отвода автодороги местного значения на протяжении 2305 м до пересечения с границей муниципального образования Столбовское сельское поселение Брасовского района (узловая точка 95);

от узловой точки 95 в южном и юго-западном направлениях по сельскохозяйственным угодьям на протяжении 1250 м, затем в юго-западном направлении проходит по закустаренным землям на протяжении 84 м, далее в юго-западном и юго-восточном направлениях следует по границе пахотного массива на протяжении 1398 м, не меняя свое направление идет по лесному массиву на протяжении 808 м (узловая точка 115);

от узловой точки 115 в юго-западном направлении по лесному массиву на протяжении 244 м, в этом же направлении следует по сельскохозяйственным угодьям на протяжении 2301 м, далее проходит по древесно-кустарниковой растительности на протяжении 348 м, затем не меняя своего направления идет по пахотному массиву на протяжении 1777 м (узловая точка 132);

от узловой точки 132 в северо-западном направлении по пойменным землям вдоль р. Глодневка на протяжении 1070 м, после проходит в западном направлении по лесному массиву на протяжении 1243 м, далее следует в северо-западном направлении по древесно-кустарниковой растительности на протяжении 518 м, затем идет по границе пахотного массива на протяжении 502 м, не меняя направления проходит по сельскохозяйственным угодьям на протяжении 2340 м, далее идет по древесно-кустарниковой растительности на протяжении 247 м, затем следует по границе сельскохозяйственных угодий на протяжении 868 м до пересечения с границей муниципального образования Сныткинское сельское поселение Брасовского района (узловая точка 160);

от узловой точки 160 в северо-западном направлении по сельскохозяйственным угодьям на протяжении 3021 м до пересечения с границей муниципального образования Добриковское сельское поселение Брасовского района (узловая точка 1).

Список координат узловых поворотных точек границы Глодневского сельского поселения Брасовского района:

№ точки	Координаты в системе МСК-32, зона 2	
	Х	У
1	423944.43	2200845.33
38	430629.50	2207490.20
57	429866.00	2210622.50
82	425542.50	2211635.20
95	423625.06	2210478.54
115	420272.00	2210029.10
132	417894.00	2206388.60
160	421333.11	2201850.08».

5. Пункт 8 («Крупецкое сельское поселение») раздела 1 («Брасовский район») Описания границ городских, сельских поселений в составе территорий муниципальных районов (приложение 3 к Закону) изложить в редакции:

«8) Крупецкое сельское поселение

Площадь территории Крупецкого сельского поселения составляет 15458,54 га.

Описание границы Крупецкого сельского поселения Брасовского района произведено согласно цифровым обозначениям в направлении север - восток - юг - запад.

Граница Крупецкого сельского поселения Брасовского района проходит по следующим узловым поворотным точкам согласно прилагаемой карте (схеме) границ Крупецкого сельского поселения:

от узловой точки 1 в общем юго-восточном направлении смежных лесных кварталов 174 и 11, 175 и 11, 176 и 19, 177 и 29, 178 и 31 Погребского участкового лесничества Брасовского лесничества на протяжении 5763 м до пересечения с границей муниципального образования Вороновологское сельское поселение Брасовского района (узловая точка 12);

от узловой точки 12 в общем юго-западном направлении по границе лесных кварталов 31, 30 Погребского участкового лесничества Брасовского лесничества на протяжении 953 м (узловая точка 18);

от узловой точки 18 в общем юго-восточном направлении по границе лесных кварталов 43, 57 и 60 Погребского участкового лесничества Брасовского лесничества на протяжении 4381 м, далее пересекает автодорогу Украина - Холмечь-Тарасовка-Кокоревка и идет по сельскохозяйственным угодьям на протяжении 1011 м (узловая точка 54);

от узловой точки 54 в общем юго-западном направлении по границе Погребского участкового лесничества Брасовского лесничества на протяжении 1042 м (узловая точка 62);

от узловой точки 62 в общем юго-восточном направлении по границе Погребского участкового лесничества Брасовского лесничества на протяжении 2341 м, затем в этом же направлении по полосе отвода автодороги федерального значения М-3 «Украина» на протяжении 430 м до пересечения с границей муниципального образования Игрицкое сельское поселение Комаричского района (узловая точка 85);

от узловой точки 85 в общем юго-западном направлении по центру русла реки Нерусса по течению на протяжении 26737 м до пересечения с

границей Суземского районного муниципального образования (узловая точка 635);

от узловой точки 635 в общем северо-западном направлении по границе сельскохозяйственных угодий на протяжении 481 м, затем в этом же направлении проходит по границе лесного квартала 98 Холмечского участкового лесничества Суземского лесничества на протяжении 1407 м (узловая точка 642);

от узловой точки 642 в общем северо-восточном направлении по границе лесного квартала 98 Холмечского участкового лесничества Суземского лесничества на протяжении 1821 м, затем в северо-западном направлении идет по границе лесного квартала 97 Холмечского участкового лесничества Суземского лесничества на протяжении 935 м, меняя направление на северо-восточное, проходит по границе лесных кварталов 96 и 28 Холмечского участкового лесничества Суземского лесничества, пересекая автодорогу Суземка - Трубчевск - Холмецкий Хутор, на протяжении 1611 м (узловая точка 663);

от узловой точки 663 в общем юго-восточном направлении по границе лесных кварталов 28 и 96 Холмечского участкового лесничества Суземского лесничества, пересекая автодорогу Суземка - Трубчевск - Холмецкий Хутор, на протяжении 948 м, затем в северо-восточном направлении по границе лесных кварталов 95, 94 и 91 Холмечского участкового лесничества Суземского лесничества, на протяжении 3341 м (узловая точка 680);

от узловой точки 680 в общем северо-западном направлении по границе лесных кварталов 89, 61 и 44 Холмечского участкового лесничества Суземского лесничества, пересекая автодорогу Суземка - Трубчевск - Холмецкий Хутор, на протяжении 3089 м, затем по границе сельскохозяйственных угодий и границе лесного квартала 20 Погребского участкового лесничества Брасовского лесничества на протяжении 2820 м (узловая точка 699);

от узловой точки 699 в общем северо-восточном направлении по границе лесных кварталов 20, 12, 4, 5 и 6 Погребского участкового

лесничества Брасовского лесничества на протяжении 5735 м (узловая точка 725);

от узловой точки 725 в северо-западном направлении по границе лесного квартала 71 Кокоревского участкового лесничества Суземского лесничества и по границе лесного квартала 1 Погребского участкового лесничества Брасовского лесничества на протяжении 2404 м (узловая точка 736);

от узловой точки 736 в северо-восточном направлении, после меняя на юго-восточное следует по границе лесного квартала 1 Погребского участкового лесничества Брасовского лесничества, пересекает автодорогу Украина - Холмечь-Тарасовка-Кокоревка, далее по границе Кокоревского участкового лесничества Суземского лесничества, после в северо-восточном направлении по границе лесного квартала 3 Погребского участкового лесничества Брасовского лесничества на протяжении 2556 м, далее в северо-западном направлении по границе лесного квартала 3 Погребского участкового лесничества Брасовского лесничества, меняя направление на северо-восточное идет по границе Кокоревского участкового лесничества Суземского лесничества на протяжении 1417 м, в юго-восточном направлении продолжает следовать по границе Кокоревского участкового лесничества Суземского лесничества на протяжении 2510 м, в общем северо-восточном направлении по границе Кокоревского участкового лесничества Суземского лесничества на протяжении 1121 м до пересечения с границей муниципального образования Погребское сельское поселение Брасовского района и замыкается в начальной точке (узловая точка 1).

Список координат узловых поворотных точек границы Крупецкого сельского поселения Брасовского района:

№ точки	Координаты в системе МСК-32, зона 2	
	Х	У
1	416899.00	2176155.90
12	413814.50	2180569.10
18	413027.50	2180031.50
54	410250.00	2183681.90
62	409849.50	2182873.60

85	407964.30	2184031.72
635	401553.79	2167656.66
642	402369.00	2166394.60
663	405371.50	2167133.10
680	406399.00	2170558.50
699	410338.99	2167897.20
725	414118.31	2171992.07
736	415976.69	2170517.33».

6. Пункт 9 («Погребское сельское поселение») раздела 1 («Брасовский район») Описания границ городских, сельских поселений в составе территорий муниципальных районов (приложение 3 к Закону) изложить в редакции:

«9) Погребское сельское поселение

Площадь территории Погребского сельского поселения составляет 9800,91 га.

Описание границы Погребского сельского поселения Брасовского района произведено согласно цифровым обозначениям в направлении север - восток - юг - запад.

Граница Погребского сельского поселения Брасовского района проходит по следующим узловым поворотным точкам согласно прилагаемой карте (схеме) границ Погребского сельского поселения:

от узловой точки 1 в юго-восточном направлении по границе лесных кварталов 62, 63, 64, 65, 66 Погребского участкового лесничества Брасовского лесничества, далее меняя направление на северо-восточное, следует по границе лесных кварталов 66, 57, 46 Погребского участкового лесничества Брасовского лесничества на протяжении 6286 м, затем в северо-западном направлении по границе лесного квартала 46 Погребского участкового лесничества Брасовского лесничества, затем преимущественно в северо-восточном направлении по границе лесных кварталов 46, 39, 38, 34 Погребского участкового лесничества Брасовского лесничества, далее меняя направление на северо-западное проходит по границе лесных кварталов 34, 30, 26, 25, 21 Погребского участкового лесничества Брасовского лесничества на протяжении 3102 м, продолжает в юго-восточном направлении, пересекая

Московскую железную дорогу, по границе лесных кварталов 21, 22, 26 Погребского участкового лесничества Брасовского лесничества, затем в северо-восточном направлении по границе лесных кварталов 26, 22, 18 Погребского участкового лесничества Брасовского лесничества на протяжении 2898 м (узловая точка 60);

от узловой точки 60 преимущественно в юго-восточном направлении пересекает автодорогу федерального значения М-3 «Украина», далее по северной стороне древесно-кустарниковой растительности, пересекая грунтовую дорогу, затем по сельскохозяйственным угодьям на протяжении 2443 м, в северо-восточном направлении по сельскохозяйственным угодьям, меняя направление на юго-западное следует по сельскохозяйственным угодьям, далее преимущественно в юго-восточном направлении по сельскохозяйственным угодьям, пересекая несколько грунтовых дорог, на протяжении 1522 м, продолжает преимущественно в северо-восточном направлении по сельскохозяйственным угодьям, затем по границе лесного массива на протяжении 3144 м (узловая точка 146);

от узловой точки 146 в общем юго-восточном направлении по сельскохозяйственным угодьям на протяжении 1119 м, далее в северо-восточном направлении по сельскохозяйственным угодьям на протяжении 2315 м, затем преимущественно в юго-восточном направлении по сельскохозяйственным угодьям на протяжении 1600 м до пересечения с границей муниципального образования Сныткинское сельское поселение Брасовского района (узловая точка 168);

от узловой точки 168 в юго-западном направлении пересекает автодорогу Погребы-Добрик и следует по сельскохозяйственным угодьям, далее в юго-восточном, а затем в юго-западном направлении продолжает по сельскохозяйственным угодьям на протяжении 4808 м до пересечения с границей муниципального образования Брасовское сельское поселение Брасовского района (узловая точка 183);

от узловой точки 183 в общем юго-западном направлении по сельскохозяйственным угодьям на протяжении 1890 м (узловая точка 191);

от узловой точки 191 в юго-восточном направлении по границе лесных кварталов 40, 41 Погребского участкового лесничества Брасовского лесничества на протяжении 1074 м (узловая точка 194);

от узловой точки 194 в юго-западном направлении по границе лесных кварталов 41, 52, 61 Погребского участкового лесничества Брасовского лесничества на протяжении 1253 м (узловая точка 201);

от узловой точки 201 в юго-западном направлении по сельскохозяйственным угодьям на протяжении 2017 м до пересечения с границей муниципального образования Локотское городское поселение Брасовского района (узловая точка 215);

от узловой точки 215 в юго-западном направлении по сельскохозяйственным угодьям, пересекая Московскую железную дорогу, затем в северо-западном направлении по границе лесного квартала 91 Погребского участкового лесничества Брасовского лесничества, далее в юго-западном направлении по границе лесных кварталов 91, 99 Погребского участкового лесничества Брасовского лесничества, продолжается в юго-восточном направлении по границе лесных кварталов 99, 100 Погребского участкового лесничества Брасовского лесничества, пересекая грунтовую дорогу, затем следует в юго-западном направлении по границе лесного квартала 100 Погребского участкового лесничества Брасовского лесничества на протяжении 2829 м (узловая точка 243);

от узловой точки 243 в общем северо-западном направлении по границе лесного квартала 100 Погребского участкового лесничества Брасовского лесничества, затем по сельскохозяйственным угодьям, пересекая грунтовую дорогу, продолжает по границе лесного квартала 99 Погребского участкового лесничества Брасовского лесничества на протяжении 1934 м, далее в северо-восточном направлении по границе лесного квартала 99 Погребского участкового лесничества Брасовского лесничества, затем меняя направление с северо-западного на юго-западное следует по сельскохозяйственным угодьям на протяжении 1569 м до пересечения с

границей муниципального образования Вороновологское сельское поселение Брасовского района (узловая точка 258);

от узловой точки 258 в северном направлении по полосе отвода автодороги «Украина», затем в западном направлении пересекает автодорогу «Украина», продолжается в северном направлении по полосе отвода автодороги «Украина» на протяжении 493 м, далее преимущественно в юго-западном направлении до границы лесного квартала 114 Погребского участкового лесничества Брасовского лесничества, затем по границе лесного массива, продолжается преимущественно в северо-западном направлении по границе лесного массива на протяжении 1602 м, далее преимущественно в юго-западном направлении по границе промышленной зоны, затем по границе лесных кварталов 120, 128, 138, 144 Погребского участкового лесничества Брасовского лесничества на протяжении 2612 м (узловая точка 314);

от узловой точки 314 преимущественно в юго-восточном направлении по границе лесных кварталов 144, 150 Погребского участкового лесничества Брасовского лесничества на протяжении 1663 м, далее преимущественно в юго-западном направлении по границе лесных кварталов 150, 156, 162 Погребского участкового лесничества Брасовского лесничества до ВЛ 750 кВ Курская АЭС-ПС Новобрянская, продолжается в том же направлении по границе лесных кварталов 162, 168, 173, 174, 178 Погребского участкового лесничества Брасовского лесничества на протяжении 3092 м до пересечения с границей муниципального образования Крупецкое сельское поселение Брасовского района (узловая точка 344);

от узловой точки 344 в северо-западном направлении смежных лесных кварталов 178 и 31, 177 и 29, 176 и 19, 175 и 11, 174 и 11 Погребского участкового лесничества Брасовского лесничества, затем по границе лесного квартала 174 Погребского участкового лесничества Брасовского лесничества на протяжении 5763 м до пересечения с границей Суземского районного муниципального образования (узловая точка 355);

от узловой точки 355 преимущественно в северо-восточном направлении по границе лесных кварталов 174, 163, 157, 151, 145, 139, 133, 129, 123, 121, 108 Погребского участкового лесничества Брасовского лесничества на протяжении 7023 м, затем преимущественно в северо-западном направлении по границе лесного квартала 108 Погребского участкового лесничества Брасовского лесничества на протяжении 831 м до пересечения с границей Навлинского районного муниципального образования (узловая точка 390);

от узловой точки 390 проходит в северо-восточном направлении по границе лесных кварталов 100, 88, 77 Щегловского участкового лесничества Навлинского лесничества, затем по границе лесного квартала 72 Погребского участкового лесничества Брасовского лесничества, до полосы отвода автодороги Украина-Алтухово, пересекает автодорогу Украина-Алтухово на протяжении 2323 м и замыкается в начальной точке (узловая точка 1).

Список координат узловых поворотных точек границы Погребского сельского поселения Брасовского района:

№ точки	Координаты в системе МСК-32, зона 2	
	Х	У
1	424647.94	2180266.47
60	426153.05	2185861.86
146	425725.30	2188881.00
168	424923.97	2193428.04
183	421322.00	2191559.70
191	421237.50	2189674.20
194	420164.00	2189717.00
201	419485.50	2188666.90
215	418366.63	2187406.26
243	417155.00	2186474.00
258	418439.48	2184534.38
314	417089.29	2181878.42
344	413814.50	2180569.10
355	416899.00	2176155.90
390	422820.00	2178892.90».

7. Пункт 10 («Пальцовское сельское поселение») раздела 2 («Брянский район») Описания границ городских, сельских поселений в составе

территорий муниципальных районов (приложение 3 к Закону) изложить в редакции:

«10) Пальцовское сельское поселение

Площадь территории Пальцовского сельского поселения составляет 1714,27 га.

Описание границы Пальцовского сельского поселения Брянского района произведено согласно цифровым обозначениям в направлении север - восток - юг - запад.

Граница Пальцовского сельского поселения Брянского района проходит по следующим узловым поворотным точкам согласно прилагаемой карте (схеме) границ Пальцовского сельского поселения:

от узловой точки 1 в юго-восточном направлении по границе лесного квартала 30 Красноармейского участкового лесничества Карачевского лесничества 1318 м (узловая точка 7);

от узловой точки 7 в общем северо-восточном направлении по границе лесных кварталов 30, 31, 32, 25 Красноармейского участкового лесничества Карачевского лесничества 4086 м (узловая точка 22);

от узловой точки 22 в общем юго-восточном направлении по границе лесных кварталов 26, 33 Красноармейского участкового лесничества Карачевского лесничества на протяжении 1568 м (узловая точка 29);

от узловой точки 29 в общем юго-западном направлении по границе лесных кварталов 38, 53, 52, 61 Красноармейского участкового лесничества Карачевского лесничества 6063 м (узловая точка 53);

от узловой точки 53 в общем северо-западном направлении по границе лесного квартала 30 Красноармейского участкового лесничества Карачевского лесничества на протяжении 1884 м (узловая точка 65);

от узловой точки 65 в общем юго-западном направлении по границе лесного квартала 51 Красноармейского участкового лесничества Карачевского лесничества на протяжении 1754 м (узловая точка 78);

от узловой точки 78 в общем северо-западном направлении по границе лесного квартала 50 Красноармейского участкового лесничества Карачевского лесничества на протяжении 817 м (узловая точка 84);

от узловой точки 84 в общем юго-западном направлении по границе лесного квартала 50 Красноармейского участкового лесничества Карачевского лесничества, далее по границе лесного квартала 3 Карачевского участкового лесничества Карачевского лесничества 2582 м (узловая точка 99);

от узловой точки 99 в общем юго-восточном направлении по границе лесного квартала 3 Карачевского участкового лесничества Карачевского лесничества, пересекая линию электропередач, на протяжении 1321 м (узловая точка 122);

от узловой точки 122 в общем западном направлении по границе лесного квартала 2 Карачевского участкового лесничества Карачевского лесничества на протяжении 691 м (узловая точка 139);

от узловой точки 139 в общем северо-восточном направлении по границе лесного квартала 2 Карачевского участкового лесничества Карачевского лесничества 831 м (узловая точка 151);

от узловой точки 151 в общем юго-западном направлении по границе лесных кварталов 2, 1, 5, 4, 9, 16 Карачевского участкового лесничества Карачевского лесничества 7736 м (узловая точка 165);

от узловой точки 165 в северном направлении по границе лесного квартала 88 Журиничского участкового лесничества Карачевского лесничества 2386 м (узловая точка 170);

от узловой точки 170 в восточном направлении по лесному кварталу 85 Журиничского участкового лесничества Карачевского лесничества 1633 м (узловая точка 171);

от узловой точки 171 в северо-восточном направлении по границе лесных кварталов 86, 87, 81, 82, 83, 84 Журиничского участкового

лесничества Карачевского лесничества, пересекая линию электропередач, 6987 м (узловая точка 181);

от узловой точки 181 в общем северо-восточном направлении по лесному кварталу 63 Журиничского участкового лесничества Карачевского лесничества на протяжении 2693 м (узловая точка 194);

от узловой точки 194 в общем восточном направлении по границе лесного квартала 81 Красноармейского участкового лесничества Карачевского лесничества, пересекая мелиоративные каналы, 2481 м, и замыкается в начальной точке описания границы (узловая точка 1).

Список координат узловых поворотных точек границы Пальцовского сельского поселения Брянского района:

№ точки	Координаты в системе МСК-32, зона 2	
	X	Y
1	495662.73	2212304.64
7	494957.10	2213036.00
22	497388.18	2216180.08
29	496321.80	2216579.26
53	492843.70	2212467.20
65	494369.99	2211991.20
78	493530.15	2211360.16
84	494028.18	2210937.28
99	493067.86	2208845.75
122	492329.81	2209321.08
139	492389.28	2208811.16
151	493061.53	2208832.83
165	489316.99	2202096.85
170	491452.97	2201748.92
171	491553.69	2203378.63
181	493741.98	2209280.53
194	495548.73	2210092.02».

8. Пункт 15 («Чернетовское сельское поселение») раздела 2 («Брянский район») Описания границ городских, сельских поселений в составе территорий муниципальных районов (приложение 3 к Закону) изложить в редакции:

«15) Чернетовское сельское поселение

Площадь территории Чернетовского сельского поселения составляет 8151,04 га.

Описание границы Чернетовского сельского поселения Брянского района произведено согласно цифровым обозначениям в направлении север – восток – юг - запад.

Граница Чернетовского сельского поселения Брянского района проходит по следующим узловым поворотным точкам согласно прилагаемой карте (схеме) границ Чернетовского сельского поселения:

от узловой точки 1 в северо-восточном направлении по безымянному ручью и луговой растительности на протяжении 816 м (узловая точка 10);

от узловой точки 10 в общем юго-западном направлении по границе лесного квартала 6 Фокинского участкового лесничества Брянского лесничества на протяжении 2704 м, далее в общем юго-восточном направлении по границе лесных кварталов 6, 7 Фокинского участкового лесничества Брянского лесничества на протяжении 1946 м (узловая точка 59);

от узловой точки 59 в общем юго-западном направлении по границе жилой застройки и по сельскохозяйственным угодьям на протяжении 1820 м, далее в общем юго-восточном направлении по границе лесного массива и жилой застройки на протяжении 2386 м, пересекая железную дорогу (узловая точка 126);

от узловой точки 126 в общем юго-восточном направлении по границе лесного квартала 83 Фокинского участкового лесничества Брянского лесничества, вдоль полосы отвода железной дороги на протяжении 1372 м, далее в общем юго-восточном направлении по границе лесных кварталов 86, 88 Фокинского участкового лесничества Брянского лесничества на протяжении 2209 м (узловая точка 144);

от узловой точки 144 в западном направлении по границе жилой застройки и лесного массива на протяжении 1054 м, далее в южном направлении по лесной полосе на протяжении 267 м, затем в общем

восточном направлении по сельскохозяйственным угодьям и по левому берегу реки Десна (узловая точка 194);

от узловой точки 194 в общем южном направлении по луговой растительности, сельскохозяйственным угодьям и лесному массиву, пересекая реку Десна, на протяжении 2637 м (узловая точка 218);

от узловой точки 218 в юго-западном направлении вдоль полосы отвода автомобильной дороги на протяжении 3652 м, пересекая линию электропередач и автомобильную дорогу (узловая точка 239);

от узловой точки 239 в восточном направлении вдоль полосы отвода автомобильной дороги на протяжении 283 м, затем в общем юго-западном направлении по сельскохозяйственным угодьям и по границе лесного квартала 4 Сельского участкового лесничества Брянского лесничества на протяжении 2806 м (узловая точка 259);

от узловой точки 259 в общем южном направлении по восточному берегу пруда на протяжении 681 м (узловая точка 268);

от узловой точки 268 в юго-западном направлении по границе лесного массива и сельскохозяйственных угодий на протяжении 2110 м, пересекая реку Госомка, далее по лесному массиву на протяжении 352 м (узловая точка 279);

от узловой точки 279 в общем юго-западном направлении сначала по лесному массиву и сельскохозяйственным угодьям на протяжении 978 м, далее по сельскохозяйственным угодьям на протяжении 1280 м, пересекая линию электропередач (узловая точка 300);

от узловой точки 300 в общем восточном направлении по сельскохозяйственным угодьям на протяжении 2013 м, до пересечения с границей Жирятинского районного муниципального образования (узловая точка 307);

от узловой точки 307 в северо-западном направлении по сельскохозяйственным угодьям, пересекая автомобильную дорогу и линию

электропередач, до пересечения с границей муниципального образования Новосельское сельское поселение (узловая точка 333);

от узловой точки 333 по реке Госомка, по направлению течения на протяжении 766 м (узловая точка 337);

от узловой точки 337 в северном направлении по сельскохозяйственным угодьям на протяжении 2577 м, далее в северо-восточном направлении по сельскохозяйственным угодьям на протяжении 879 м, до пересечения с границей Жуковского районного муниципального образования (узловая точка 352);

от узловой точки 352 в северо-восточном направлении по сельскохозяйственным угодьям на протяжении 913 м, далее в восточном направлении по границе лесного массива и сельскохозяйственным угодьям на протяжении 1270 м, затем в северо-западном направлении по сельскохозяйственным угодьям и лесному массиву на протяжении 3985 м, пересекая автомобильную дорогу и линию электропередач (узловая точка 384);

от узловой точки 384 в северо-восточном направлении по лесным насаждениям и сельскохозяйственным угодьям на протяжении 1611 м, до реки Десна, далее в западном направлении по правому берегу реки Десна на протяжении 211 м, затем в северо-восточном направлении по луговой растительности на протяжении 972 м, пересекая реку Десна (узловая точка 409);

от узловой точки 409 в юго-восточном направлении по луговой растительности, вдоль мелиоративного канала на протяжении 382 м, далее в северо-восточном направлении по луговой растительности на протяжении 532 м, затем в восточном направлении по луговой растительности и лесным насаждениям на протяжении 426 м (узловая точка 413);

от узловой точки 413 в южном направлении по луговой, местами заболоченной, растительности 996 м, далее в восточном направлении по

луговой, местами заболоченной, растительности на протяжении 552 м (узловая точка 419);

от узловой точки 419 в западном направлении по реке Серижа, против течения на протяжении 5852 м до пересечения с границей муниципального образования Домашовское сельское поселение и замыкается в начальной точке описания границы (узловая точка 1).

Список координат узловых поворотных точек границы Чернетовского сельского поселения Брянского района:

№ точки	Координаты в системе МСК-32, зона 2	
	X	Y
1	509105.40	2151845.60
10	509170.12	2152508.14
59	507496.22	2152869.23
126	505835.19	2153472.00
144	503054.21	2155258.22
194	502620.88	2155479.84
218	500522.50	2155709.58
239	498098.29	2152931.70
259	496172.07	2151380.99
268	495546.48	2151385.21
279	493611.67	2150694.40
300	491671.03	2150103.68
307	491205.82	2148208.52
333	495365.96	2145529.32
337	495527.18	2146256.84
352	498549.51	2146612.80
384	502659.10	2148414.40
409	505154.30	2148964.80
413	505481.50	2149878.40
419	504399.91	2150376.00».

9. Пункт 5 («Мужиновское сельское поселение») раздела 11 («Клетнянский район») Описания границ городских, сельских поселений в составе территорий муниципальных районов (приложение 3 к Закону) изложить в редакции:

«5) Мужиновское сельское поселение

Площадь территории Мужиновского сельского поселения составляет 22552,80 га.

Описание границы Мужиновского сельского поселения Клетнянского района произведено согласно цифровым обозначениям в направлении север - восток - юг - запад.

Граница Мужиновского сельского поселения Клетнянского района проходит по следующим узловым поворотным точкам согласно прилагаемой карте (схеме) границ Мужиновского сельского поселения:

от узловой точки 1 в северо-восточном направлении по реке Быстрая, против направления её течения 695 м (узловая точка 5);

от узловой точки 5 в общем юго-восточном направлении по лесному массиву на протяжении 1070 м, далее в общем юго-западном направлении по лесному массиву на протяжении 1218 м, затем в общем юго-восточном направлении по лесному массиву на протяжении 2276 м (узловая точка 24);

от узловой точки 24 в общем юго-западном направлении по лесному массиву на протяжении 2312 м, далее в общем юго-восточном направлении по лесному массиву и жилой застройки на протяжении 2026 м, пересекая реку Угость, затем в северо-восточном направлении по лесному массиву на протяжении 1597 м (узловая точка 49);

от узловой точки 49 в общем юго-восточном направлении по лесному массиву на протяжении 704 м, до пересечения с границей Жирятинского районного муниципального образования (узловая точка 57);

от узловой точки 57 в юго-западном направлении по лесному массиву на протяжении 989 м, в северо-западном направлении по лесному массиву на протяжении 1600 м, далее в южном направлении по лесному массиву на протяжении 625 м, затем в общем северо-западном направлении на протяжении 2827 м (узловая точка 84);

от узловой точки 84 в общем юго-западном направлении по лесному массиву на протяжении 2425 м, далее в общем юго-западном направлении по лесному массиву на протяжении 1457 м (узловая точка 105);

от узловой точки 105 в общем южном направлении вдоль полосы отвода автомобильной дороги на протяжении 8617 м, далее в западном направлении по лесному массиву на протяжении 897 м, затем в общем юго-западном направлении по лесному массиву на протяжении 1645 м (узловая точка 145);

от узловой точки 145 в общем юго-западном направлении по лесному массиву на протяжении 3634 м, до пересечения с границей муниципального образования Акуличское сельское поселение Клетнянского района (узловая точка 157);

от узловой точки 157 в общем северо-западном направлении 4960 м, далее в общем западном направлении по луговой растительности и древесно-кустарниковым насаждениям на протяжении 3958 м, пересекая автомобильную дорогу и линию электропередач, до реки Опороть (узловая точка 209);

от узловой точки 209 по реке Опороть, по направлению ее течения на протяжении 2748 м (узловая точка 294);

от узловой точки 294 в северо-западном направлении по луговой растительности и лесному массиву на протяжении 2692 м, далее в северо-западном направлении по лесному массиву на протяжении 1201 м, затем в общем юго-западном направлении по лесному массиву и заболоченным землям 2462 м (узловая точка 326);

от узловой точки 326 в общем юго-западном направлении сначала по лесному массиву на протяжении 1049 м, до реки Аленка (узловая точка 330);

от узловой точки 330 по реке Аленка, по направлению ее течения на протяжении 2058 м (узловая точка 398);

от узловой точки 398 в общем юго-западном направлении по лесному массиву, на протяжении 2645 м, до реки Черная (узловая точка 411);

от узловой точки 411 по реке Черная, против направления ее течения на протяжении 3589 м (узловая точка 562);

от узловой точки 562 в общем южном направлении по лесному массиву 2254 м, далее в юго-западном направлении по лесному массиву на

протяжении 817 м, до пересечения с границей муниципального образования Мирнинское сельское поселение Клетнянского района (узловая точка 574);

от узловой точки 574 в общем северо-западном направлении по лесному массиву на протяжении 6156 м, далее в восточном направлении по лесному массиву на протяжении 1266 м, затем в северо-восточном направлении по лесному массиву на протяжении 2909 м (узловая точка 600);

от узловой точки 600 в северо-западном направлении по лесному массиву на протяжении 507 м, до пересечения с границей муниципального образования Мирнинское сельское поселение Клетнянского района (узловая точка 603);

от узловой точки 603 в общем северо-восточном направлении по лесному массиву на протяжении 434 м, далее в общем северо-восточном направлении по лесному массиву на протяжении 3287 м, затем в общем юго-восточном направлении по лесному массиву на протяжении 540 м (узловая точка 703);

от узловой точки 703 в общем северо-восточном направлении по лесному массиву на протяжении 1841 м, далее в общем восточном направлении по лесному массиву на протяжении 1514 м, затем в общем северо-восточном направлении по лесному массиву на протяжении 1556 м (узловая точка 864);

от узловой точки 864 в восточном направлении по лесному массиву на протяжении 2116 м, далее в северо-западном направлении по лесному массиву на протяжении 3978 м, затем в юго-восточном направлении по лесному массиву на протяжении 768 м (узловая точка 896);

от узловой точки 896 в северо-восточном направлении по лесному массиву на протяжении 1766 м, пересекая автомобильную дорогу и линию электропередач, далее в юго-восточном направлении по лесному массиву и заболоченным землям на протяжении 1585 м, затем в общем северном направлении на протяжении 2819 м, до пересечения с границей муниципального образования Клетнянское городское поселение Клетнянского района (узловая точка 925);

от узловой точки 925 в общем юго-восточном направлении по лесному массиву на протяжении 1558 м, далее в восточном направлении по лесному массиву на протяжении 2842 м, затем в северо-восточном направлении по лесному массиву на протяжении 2220 м (узловая точка 952);

от узловой точки 952 в юго-восточном направлении по лесному массиву на протяжении 1407 м, до реки Быстрая (узловая точка 959);

от узловой точки 959 по реке Быстрая, против её течения на протяжении 1684 м (узловая точка 1042);

от узловой точки 1042 в северо-западном направлении по лесному массиву на протяжении 686 м, далее в северном направлении по лесному массиву на протяжении 1038 м, затем в северо-восточном направлении по лесному массиву на протяжении 2788 м (узловая точка 1054);

от узловой точки 1054 в юго-западном направлении по лесному массиву на протяжении 576 м, до реки Быстрая (узловая точка 1057);

от узловой точки 1057 по реке Быстрая, против направления её течения на протяжении 1191 м (узловая точка 1102);

от узловой точки 1102 в северо-восточном направлении по лесному массиву на протяжении 654 м, до пересечения с границей Жуковского районного муниципального образования и замыкается в начальной точке описания границы (узловая точка 1).

Список координат узловых поворотных точек границы Мужинского сельского поселения Клетнянского района:

№ точки	Координаты в системе МСК-32, зона 1	
	X	Y
1	505241.54	1314409.73
5	505743.00	1314882.76
24	502347.51	1316093.31
49	502450.21	1318063.40
57	501446.88	1319374.04
84	500681.94	1314729.36
105	499691.23	1311190.76
145	490680.23	1309230.76
157	487167.14	1308627.31
209	488125.43	1301642.24

294	489631.99	1300847.36
326	490567.59	1296600.01
330	489950.71	1295754.24
398	491127.03	1294745.60
411	490133.75	1292382.72
562	487804.23	1292968.76
574	485504.73	1292095.76
600	494295.03	1292600.32
603	494577.35	1292191.96
703	495201.27	1294883.84
864	496416.15	1297594.88
896	500223.16	1299952.18
925	502583.52	1302727.46
959	501292.69	1309256.29
1042	502179.83	1310380.80
1054	504647.33	1312489.67
1057	504339.81	1312976.29
1102	504865.27	1313918.72».

10. Пункт 6 («Надвинское сельское поселение») раздела 11 («Клетнянский район») Описания границ городских, сельских поселений в составе территорий муниципальных районов (приложение 3 к Закону) изложить в редакции:

«б) Надвинское сельское поселение

Площадь территории Надвинского сельского поселения составляет 27305,90 га.

Описание границы Надвинского сельского поселения Клетнянского района произведено согласно цифровым обозначениям в направлении север - восток - юг - запад.

Граница Надвинского сельского поселения Клетнянского района проходит по следующим узловым поворотным точкам согласно прилагаемой карте (схеме) границ Надвинского сельского поселения:

от узловой точки 1 по реке Задня, против направления её течения на протяжении 1606 м, далее в общем северо-восточном направлении по границе лесных кварталов 1, 2, 3, 4 Октябрьского участкового лесничества Клетнянского лесничества на протяжении 3928 м (узловая точка 39);

от узловой точки 39 в общем юго-восточном направлении по границе лесного квартала 4 Октябрьского участкового лесничества Клетнянского лесничества на протяжении 472 м, затем в общем юго-западном направлении по границе лесного квартала 4 Октябрьского участкового лесничества Клетнянского лесничества и лесного массива на протяжении 906 м, далее в восточном направлении по лесному массиву на протяжении 1052 м (узловая точка 56);

от узловой точки 56 в южном направлении по границе лесного квартала 9 Октябрьского участкового лесничества Клетнянского лесничества на протяжении 745 м, далее в восточном направлении по лесному массиву на протяжении 873 м, затем в общем юго-восточном направлении по лесному массиву, пересекая реку Нежеровка, на протяжении 2281 м (узловая точка 78);

от узловой точки 78 в северо-восточном направлении по лесному массиву на протяжении 1124 м, далее в юго-восточном направлении по лесному массиву на протяжении 1963 м, затем по реке Лутенка на протяжении 413 м (узловая точка 97);

от узловой точки 97 в общем юго-восточном направлении по границе лесного квартала 1 Косновского участкового лесничества Клетнянского лесничества на протяжении 1218 м, далее в юго-восточном направлении по границе лесных кварталов 1, 3 Косновского участкового лесничества Клетнянского лесничества, пересекая реку Жабья, на протяжении 1746 м (узловая точка 116);

от узловой точки 116 в юго-восточном направлении по границе лесных кварталов 7, 8, 9 Косновского участкового лесничества Клетнянского лесничества на протяжении 2920 м, далее в общем юго-восточном направлении по границе лесных кварталов 9, 15, 22 Косновского участкового лесничества Клетнянского лесничества 2695 м, затем в общем северо-восточном направлении по границе лесного квартала 49 Дубровского участкового лесничества Дубровского лесничества, до реки Надва на протяжении 326 м (узловая точка 147);

от узловой точки 147 по реке Надва, по направлению её течения на протяжении 2246 м (узловая точка 191);

от узловой точки 191 в общем юго-западном направлении по границе лесного квартала 5 Косновского участкового лесничества Клетнянского лесничества и сельскохозяйственным угодьям на протяжении 1528 м, затем в юго-восточном направлении по сельскохозяйственным угодьям и лесным насаждениям, пересекая автомобильную дорогу, на протяжении 567 м (узловая точка 209);

от узловой точки 209 по реке Надва, по направлению её течения на протяжении 2105 м (узловая точка 343);

от узловой точки 343 в общем восточном направлении по лесному массиву на протяжении 393 м, далее в южном направлении по границе лесного массива и древесно-кустарниковой растительности, пересекая линию электропередач, на протяжении 1121 м (узловая точка 352);

от узловой точки 352 в восточном направлении по границе лесного массива и древесно-кустарниковых насаждений на протяжении 1548 м, затем в южном направлении по лесному массиву на протяжении 442 м, до реки Прыща (узловая точка 362);

от узловой точки 362 по реке Прыща, по направлению её течения на протяжении 2331 м (узловая точка 764);

от узловой точки 764 в северо-западном направлении по лесному массиву на протяжении 3007 м, до реки Надва (узловая точка 777);

от узловой точки 777 в северо-восточном направлении по реке Надва по направлению её течения на протяжении 2362 м (узловая точка 833);

от узловой точки 833 по реке Прыща, по направлению её течения на протяжении 2389 м (узловая точка 868);

от узловой точки 868 в общем южном направлении по границе лесных кварталов 71, 2, 3, 4 Косновского участкового лесничества Клетнянского лесничества на протяжении 2331 м, пересекая железную дорогу, далее в юго-восточном направлении по границе лесных кварталов 4, 5 Косновского

участкового лесничества Клетнянского лесничества на протяжении 1256 м (узловая точка 888);

от узловой точки 888 в восточном направлении по границе лесного квартала 5 Косновского участкового лесничества Клетнянского лесничества на протяжении 881 м, далее в общем юго-восточном направлении по границе лесных кварталов 5, 12, 9, 7, 128 Косновского участкового лесничества Клетнянского лесничества на протяжении 4352 м, до пересечения с границей муниципального образования Мужинского сельского поселения Клетнянского района (узловая точка 919);

от узловой точки 919 в юго-западном направлении по границе лесного квартала 128 Косновского участкового лесничества Клетнянского лесничества на протяжении 688 м, затем по реке Быстрая, по направлению ее течения на протяжении 1163 м (узловая точка 971);

от узловой точки 971 в северо-западном направлении по границе лесных кварталов 4, 109, 110 Косновского участкового лесничества Клетнянского лесничества на протяжении 575 м, далее в юго-западном направлении по границе лесных кварталов 109, 108, 107 Косновского участкового лесничества Клетнянского лесничества на протяжении 2785 м (узловая точка 975);

от узловой точки 975 в южном направлении по границе лесных кварталов 119, 2, 126 Косновского участкового лесничества Клетнянского лесничества на протяжении 979 м, далее в юго-восточном направлении по границе лесных кварталов 119, 2, 126 Косновского участкового лесничества Клетнянского лесничества на протяжении 678 м, до реки Быстрая (узловая точка 986);

от узловой точки 986 по реке Быстрая, по направлению ее течения на протяжении 2389 м (узловая точка 1067);

от узловой точки 1067 в северо-западном направлении по границе лесных кварталов 126, 18 Косновского участкового лесничества Клетнянского лесничества на протяжении 1454 м, далее в юго-западном направлении по границе лесных кварталов 124, 16, 17, 18 Косновского

участкового лесничества Клетнянского лесничества на протяжении 2842 м, затем в северо-западном направлении по границе лесных кварталов 121, 14 Косновского участкового лесничества Клетнянского лесничества на протяжении 1555 м (узловая точка 1103);

от узловой точки 1103 в общем юго-западном направлении по границе лесных кварталов 121, 14, 120, 112, 127 Косновского участкового лесничества Клетнянского лесничества, пересекая линию электропередач, на протяжении 3202 м, до автомобильной дороги, далее в общем северо-западном направлении по автомобильной дороге на протяжении 1117 м (узловая точка 1128);

от узловой точки 1128 в общем северном направлении по границе лесного квартала 98 Косновского участкового лесничества Клетнянского лесничества, восточнее населенного пункта Клетня, на протяжении 1816 м, пересекая автомобильную дорогу и линию электропередач, далее в общем северо-западном направлении по границе лесного квартала 88 Косновского участкового лесничества Клетнянского лесничества и по границе жилой застройки населенного пункта Клетня на протяжении 2400 м (узловая точка 1209);

от узловой точки 1209 в общем восточном направлении вдоль полосы отвода автомобильной дороги и по древесно-кустарниковой растительности на протяжении 3390 м, далее в общем северо-восточном направлении по лесному массиву и по границе сельскохозяйственных угодий на протяжении 2260 м, пересекая автомобильную дорогу (узловая точка 1274);

от узловой точки 1274 в общем западном направлении по лесному массиву, древесно-кустарниковой растительности и вдоль полосы отвода железной дороги на протяжении 5716 м, пересекая автомобильную дорогу, далее в северном направлении по границе лесного квартала 79 Косновского участкового лесничества Клетнянского лесничества на протяжении 603 м (узловая точка 1323);

от узловой точки 1323 в восточном направлении по границе лесных кварталов 79, 80, 81 Косновского участкового лесничества Клетнянского

лесничества на протяжении 2387 м, пересекая линию электропередач, далее в северном направлении по границе лесных кварталов 72, 63 Косновского участкового лесничества Клетнянского лесничества на протяжении 1373 м (узловая точка 1336);

от узловой точки 1336 в северо-западном направлении по границе лесного квартала 63 Косновского участкового лесничества Клетнянского лесничества на протяжении 576 м, далее в общем юго-западном направлении по границе лесных кварталов 63, 62, 15, 61, 16 Косновского участкового лесничества Клетнянского лесничества на протяжении 3379 м, пересекая автомобильную дорогу (узловая точка 1362);

от узловой точки 1362 в северном направлении по границе лесного квартала 61 Косновского участкового лесничества Клетнянского лесничества на протяжении 1095 м, далее в западном направлении по границе лесных кварталов 53, 52 Косновского участкового лесничества Клетнянского лесничества на протяжении 2141 м, пересекая автомобильную дорогу (узловая точка 1375);

от узловой точки 1375 в северном направлении по границе лесных кварталов 52, 42, 36 Косновского участкового лесничества Клетнянского лесничества на протяжении 2896 м, далее в восточном направлении по границе лесного квартала 36 Косновского участкового лесничества Клетнянского лесничества на протяжении 1079 м, пересекая автомобильную дорогу (узловая точка 1391);

от узловой точки 1391 в южном направлении вдоль полосы отвода автомобильной дороги на протяжении 965 м, далее в общем восточном направлении по границе лесного массива на протяжении 1383 м, затем в северном направлении по лесному массиву и древесно-кустарниковой растительности на протяжении 3026 м, пересекая автомобильную дорогу и реку Лутенка (узловая точка 1448);

от узловой точки 1448 в западном направлении по границе лесного квартала 53 Октябрьского участкового лесничества Клетнянского лесничества на протяжении 998 м, далее в общем северном направлении по

границе лесного квартала 53 Октябрьского участкового лесничества Клетнянского лесничества и заболоченным землям на протяжении 1659 м, до реки Лутенка (узловая точка 1469);

от узловой точки 1469 по реке Лутенка, по направлению ее течения на протяжении 1118 м (узловая точка 1491);

от узловой точки 1491 в общем северном направлении вдоль полосы отвода автомобильной дороги и по границе лесных кварталов 23, 72, 10, 61, 5, 47 Октябрьского участкового лесничества Клетнянского лесничества, пересекая автомобильную дорогу, на протяжении 8545 м до пересечения с границей Дубровского районного муниципального образования и замыкается в начальной точке описания границы (узловая точка 1).

Список координат узловых поворотных точек границы Надвинского сельского поселения Клетнянского района:

№ точки	Координаты в системе МСК-32, зона 2	
	X	Y
1	525093.75	1294372.16
39	526835.83	1299120.16
56	525213.43	1299679.36
78	522586.23	1301152.96
97	521981.29	1303302.41
116	520207.61	1305277.07
147	517262.46	1308863.35
191	516892.07	1310876.48
209	515292.77	1310731.32
343	514124.22	1309688.19
352	513027.83	1310183.36
362	512696.98	1311729.34
764	511575.67	1310641.35
777	513399.46	1309276.78
833	512047.85	1307861.15
868	511549.43	1310020.96
888	508496.63	1311334.56
919	505241.54	1314409.73
971	504339.81	1312976.29
975	503645.28	1309888.56
986	502179.83	1310380.80
1067	501288.66	1309302.15

1103	502588.17	1302798.15
1128	503735.03	1300723.58
1209	506657.66	1299623.30
1274	508119.92	1303483.99
1323	508255.99	1298604.48
1336	509839.83	1301051.68
1362	509210.55	1297446.24
1375	510100.33	1295197.32
1391	513224.17	1295977.09
1448	515532,79	1296816.48
1469	516903.81	1295750.57
1491	517216.71	1294827.52».

11. Пункт 3 («Быховское сельское поселение») раздела 14 («Комаричский район») Описания границ городских, сельских поселений в составе территорий муниципальных районов (приложение 3 к Закону) изложить в редакции:

«3) Быховское сельское поселение

Площадь территории Быховского сельского поселения составляет 14505,82 га.

Описание границы Быховского сельского поселения Комаричского района произведено согласно цифровым обозначениям в направлении север - восток - юг - запад.

Граница Быховского сельского поселения Комаричского района проходит по следующим узловым поворотным точкам согласно прилагаемой карте (схеме) границ Быховского сельского поселения:

от узловой точки 1 в юго-восточном направлении по сельскохозяйственным угодьям на протяжении 5518 м (узловая точка 27);

от узловой точки 27 в северо-восточном и северо-западном направлениях по сельскохозяйственным угодьям на протяжении 2689 м (узловая точка 36);

от узловой точки 36 в общем юго-восточном направлении по реке Ивановка против течения на протяжении 2602 м, далее идет по реке Воробейня против течения на протяжении 1551 м (узловая точка 119);

от узловой точки 119 в северо-восточном направлении по древесно-кустарниковой растительности и по пойменным лугам на протяжении 313 м, затем в этом же направлении проходит по дну закустаренной балки на протяжении 1330 м, далее в северо-восточном направлении по сельскохозяйственным угодьям на протяжении 4178 м до пересечения с границей муниципального образования Лопандинское сельское поселение Комаричского района (узловая точка 145);

от узловой точки 145 в юго-восточном направлении по западной стороне полосы отвода автомобильной дороги Комаричи-Лубошево, пересекая полосу отвода автомобильной дороги Украина-Комаричи, на протяжении 5784 м, затем в этом же направлении по восточной стороне полосы отвода автомобильной дороги Украина-Комаричи на протяжении 74 м до пересечения с границей муниципального образования Комаричское городское поселение Комаричского района (узловая точка 153);

от узловой точки 153 в юго-восточном направлении по сельскохозяйственным угодьям, пересекая автомобильную дорогу Украина-Комаричи, на протяжении 1134 м, затем в этом же направлении проходит по древесно-кустарниковой растительности, пересекая Московскую железную дорогу, на протяжении 300 м, далее в юго-западном и юго-восточном направлениях проходит по сельскохозяйственным угодьям, пересекая грунтовую дорогу, на протяжении 1394 м до пересечения с границей муниципального образования Марьинское сельское поселение Комаричского района (узловая точка 172);

от узловой точки 172 в юго-западном направлении по сельскохозяйственным угодьям на протяжении 3219 м (узловая точка 181);

от узловой точки 181 в западном и северо-западном направлениях по реке Воробейня на протяжении 1257 м (узловая точка 191);

от узловой точки 191 в юго-западном и юго-восточном направлениях по безымянному ручью на протяжении 1352 м, далее в этом же направлении проходит по лесному массиву на протяжении 858 м, затем в юго-западном направлении по сельскохозяйственным угодьям на протяжении 2572 м до

пересечения с границей муниципального образования Усожское сельское поселение Комаричского района (узловая точка 246);

от узловой точки 246 в юго-западном направлении по сельскохозяйственным угодьям на протяжении 2086 м (узловая точка 252);

от узловой точки 252 в юго-западном направлении по пойменным лугам, пересекая реку Огонёк, на протяжении 2896 м, затем проходит в северо-западном и юго-западном направлениях по сельскохозяйственным угодьям на протяжении 1767 м до пересечения с границей муниципального образования Игрицкое сельское поселение Комаричского района (узловая точка 273);

от узловой точки 273 в северо-западном направлении по сельскохозяйственным угодьям, пересекая грунтовую дорогу, на протяжении 7102 м, затем в этом же направлении проходит по лесному массиву на протяжении 952 м, не меняя направления проходит по сельскохозяйственным угодьям, пересекая полосу отвода автомобильной дороги федерального значения М-3 «Украина», на протяжении 3774 м, потом в юго-западном направлении проходит по безымянному ручью на протяжении 161 м, в этом же направлении проходит по южной стороне пруда на протяжении 228 м, затем в юго-западном направлении по сельскохозяйственным угодьям на протяжении 1319 м, меняя свое направление на северо-западное, проходит по лесному массиву на протяжении 510 м (узловая точка 344);

от узловой точки 344 в северо-восточном и юго-западном направлениях по восточной стороне полосы отвода автомобильной дороги Украина - Игрицкое – Война на протяжении 705 м, затем в северо-восточном направлении по сельскохозяйственным угодьям, пересекая полосу отвода автомобильной дороги федерального значения М-3 «Украина», на протяжении 4384 м (узловая точка 373);

от узловой точки 373 в северо-восточном и юго-восточном направлениях по сельскохозяйственным угодьям на протяжении 3313 м, затем в северо-восточном направлении по пойменным лугам, пересекая реку Тростянка, на протяжении 154 м, далее проходит в юго-восточном

направлении по сельскохозяйственным угодьям на протяжении 2290 м (узловая точка 390);

от узловой точки 390 в северо-западном направлении по сельскохозяйственным угодьям, пересекая несколько грунтовых дорог, на протяжении 4355 м (узловая точка 405);

от узловой точки 405 в северо-восточном направлении по сельскохозяйственным угодьям на протяжении 1507 м до пересечения с границей муниципального образования Аркинское сельское поселение Комаричского района и замыкается в начальной точке (узловая точка 1).

Список координат узловых поворотных точек границы Быховского сельского поселения Комаричского района:

№ точки	Координаты в системе МСК-32, зона 2	
	X	Y
1	402928.47	2187322.40
27	401025.47	2191409.11
36	402975.87	2192392.00
119	400046.19	2193992.88
145	404249.16	2197807.43
153	399362.46	2201025.65
172	397240.38	2201881.79
181	396371.68	2198898.98
191	396933.76	2197868.26
246	392768.46	2196720.28
252	391560.50	2195594.60
273	389981.50	2191421.80
344	394883.90	2181221.77
373	397590.20	2184226.81
390	398163.70	2188733.60
405	401722.23	2186472.32».

12. Пункт 4 («Игрицкое сельское поселение») раздела 14 («Комаричский район») Описания границ городских, сельских поселений в составе территорий муниципальных районов (приложение 3 к Закону) изложить в редакции:

«4) Игрицкое сельское поселение

Площадь территории Игрицкого сельского поселения составляет 26874,37 га.

Описание границы Игрицкого сельского поселения Комаричского района произведено согласно цифровым обозначениям в направлении север - восток - юг - запад.

Граница Игрицкого сельского поселения Комаричского района проходит по следующим узловым поворотным точкам согласно прилагаемой карте (схеме) границ Игрицкого сельского поселения:

от узловой точки 1 в общем северо-восточном направлении по центру русла реки Нерусса против течения на протяжении 26822 м до пересечения с границей муниципального образования Аркинское сельское поселение Комаричского района (узловая точка 559);

от узловой точки 559 в юго-западном направлении по мелиоративной канаве на протяжении 90 м, затем в этом же направлении по полосе отвода автодороги федерального значения М-3 «Украина» на протяжении 239 м, далее в юго-восточном направлении по мелиоративной канаве на протяжении 1401 м до пересечения с границей Брасовского районного муниципального образования (узловая точка 565);

от узловой точки 565 в юго-восточном и юго-западном направлениях по сельскохозяйственным угодьям, пересекая подъездную дорогу к п. Каменка, на протяжении 1170 м, далее в северо-восточном и северо-западном направлениях проходит по лесному массиву на протяжении 2409 м до пересечения с границей муниципального образования Аркинское сельское поселение Комаричского района (узловая точка 596);

от узловой точки 596 в северо-восточном и юго-западном направлениях по лесному массиву на протяжении 4263 м, далее в юго-западном направлении проходит по древесно-кустарниковой растительности, пересекая грунтовую дорогу, на протяжении 2790 м, меняя свое направление на юго-восточное, проходит по сельскохозяйственным угодьям на протяжении 1300 м до пересечения с границей муниципального образования Быховское сельское поселение Комаричского района (узловая точка 631);

от узловой точки 631 в юго-западном направлении по сельскохозяйственным угодьям на протяжении 1507 м (узловая точка 636);

от узловой точки 636 в юго-восточном направлении по сельскохозяйственным угодьям, пересекая несколько грунтовых дорог, на протяжении 4355 м (узловая точка 651);

от узловой точки 651 в юго-западном и северо-западном направлениях по сельскохозяйственным угодьям на протяжении 2290 м, затем в юго-западном направлении по пойменным лугам, пересекая реку Тростянка, на протяжении 154 м, далее проходит в северо-западном направлении по сельскохозяйственным угодьям на протяжении 3313 м (узловая точка 668);

от узловой точки 668 в юго-западном направлении по сельскохозяйственным угодьям, пересекая полосу отвода автомобильной дороги федерального значения М-3 «Украина», на протяжении 4384 м, затем в юго-западном и северо-восточном направлениях по западной стороне полосы отвода автомобильной дороги Украина - Игрицкое – Война на протяжении 705 м (узловая точка 697);

от узловой точки 697 в юго-восточном направлении проходит по лесному массиву на протяжении 510 м, меняя свое направление на северо-восточное идет по сельскохозяйственным угодьям на протяжении 1319 м, далее в этом же направлении проходит по северной стороне пруда на протяжении 228 м, в северо-восточном направлении идет по безымянному ручью 161 м, затем в юго-восточном направлении проходит по сельскохозяйственным угодьям, пересекая полосу отвода автомобильной дороги федерального значения М-3 «Украина», на протяжении 3774 м, не меняя своего направления следует по лесному массиву на протяжении 952 м, затем в юго-восточном направлении проходит по сельскохозяйственным угодьям, пересекая грунтовую дорогу, на протяжении 7102 м до пересечения с границей муниципального образования Усожское сельское поселение Комаричского района (узловая точка 768);

от узловой точки 768 в юго-западном направлении по луговой растительности на протяжении 636 м (узловая точка 771);

от узловой точки 771 в юго-западном направлении по сельскохозяйственным угодьям на протяжении 3278 м до пересечения с

границей Севского районного муниципального образования (узловая точка 783);

от узловой точки 783 в общем юго-западном и северо-западном направлениях по середине реки Усожа по течению на протяжении 5024 м (узловая точка 947);

от узловой точки 947 в юго-западном направлении по пойменным лугам на протяжении 2300 м, далее в том же направлении проходит по сельскохозяйственным угодьям, пересекая грунтовую дорогу, на протяжении 913 м, затем в общем северном и общем северо-западном направлениях идет по середине реки Невылазка по течению на протяжении 477 м, меняя свое направление на общее юго-западное следует по середине реки Печера против течения на протяжении 900 м, не меняя своего направления проходит по южной стороне пруда на протяжении 241 м (узловая точка 1017);

от узловой точки 1017 в юго-восточном и юго-западном направлениях проходит по сельскохозяйственным угодьям, пересекая автодорогу Украина - Асовица – Голышино, на протяжении 3645 м (узловая точка 1030);

от узловой точки 1030 в северо-западном и юго-западном направлениях проходит по сельскохозяйственным угодьям, пересекая автодорогу федерального значения М-3 «Украина», на протяжении 2919 м, затем меняя свое направление на юго-восточное и юго-западное проходит по лесному массиву на протяжении 1025 м (узловая точка 1049);

от узловой точки 1049 в северо-восточном и северо-западном направлениях по границе лесных кварталов 10, 6, 5, 4, 3, 2, 1 Подывотского участкового лесничества Севского лесничества на протяжении 6116 м до пересечения с границей Суземского районного муниципального образования (узловая точка 1069);

от узловой точки 1069 в северо-восточном и северо-западном направлениях по границе сельскохозяйственных угодий на протяжении 2961 м, затем в юго-западном направлении проходит по пойменным лугам на протяжении 436 м, далее меняя свое направление на северо-западное и юго-

западное идет по сельскохозяйственным угодьям, пересекая грунтовую дорогу, на протяжении 4288 м, затем в северо-западном направлении проходит по границе лесного квартала 2 Луганского участкового лесничества Брасовского лесничества на протяжении 1439 м (узловая точка 1099);

от узловой точки 1099 в восточном направлении по границе лесного квартала 2 Луганского участкового лесничества Брасовского лесничества на протяжении 1217 м, далее проходит в северо-восточном направлении по границе сельскохозяйственных угодий на протяжении 3741 м, затем в северо-западном направлении по мелиоративному каналу на протяжении 1906 м, не меняя направления следует по границе сельскохозяйственных угодий на протяжении 786 м, далее в этом же направлении следует по границе лесного квартала 8 Негинского участкового лесничества Суземского лесничества на протяжении 2339 м, далее в общем северо-западном направлении по центру реки Усожа по течению на протяжении 2234 м (узловая точка 1176);

от узловой точки 1076 в западном и юго-западном направлениях по границе лесного квартала 83 Луганского участкового лесничества Брасовского лесничества на протяжении 1104 м, далее в северо-западном и юго-восточном направлениях по центру реки Усожа по течению на протяжении 4440 м, затем в северо-западном направлении по границе лесных кварталов 88, 87, 79 Луганского участкового лесничества Брасовского лесничества на протяжении 2320 м, меняя свое направление на северо-западное и юго-западное следует по центру реки Усожа по течению на протяжении 6153 м (узловая точка 1554);

от узловой точки 1554 в общем северо-восточном и северо-западном направлениях по центру русла реки Нерусса против течения на протяжении 3336 м до пересечения с границей муниципального образования Крупецкое сельское поселение Брасовского района и замыкается в начальной точке (узловая точка 1).

Список координат узловых поворотных точек границы Игрицкого сельского поселения Комаричского района:

№ точки	Координаты в системе МСК-32, зона 2	
	X	Y
1	401553.79	2167656.66
559	407962.88	2184128.20
565	406426.61	2184642.78
596	406443.57	2184894.42
631	402928.47	2187322.40
636	401722.23	2186472.32
651	398163.70	2188733.60
668	397590.20	2184226.81
697	394883.90	2181221.77
768	389981.50	2191421.80
771	389749.50	2190831.40
783	387102.52	2189002.06
947	388740.00	2187061.50
1017	386510.34	2183681.00
1030	383129.45	2182461.88
1049	382100.99	2179658.66
1069	386452.50	2178700.90
1099	390160.82	2173273.06
1176	398121.00	2174983.00
1554	399329.30	2166168.64».

13. Пункт 2 («Влазовичское сельское поселение») раздела 25 («Суражский район») Описания границ городских, сельских поселений в составе территорий муниципальных районов (приложение 3 к Закону) изложить в редакции:

«2) Влазовичское сельское поселение

Площадь территории Влазовичского сельского поселения составляет 13727,55 га.

Описание границы Влазовичского сельского поселения Суражского района произведено согласно цифровым обозначениям в направлении север - восток - юг - запад.

Граница Влазовичского сельского поселения Суражского района проходит по следующим узловым поворотным точкам согласно прилагаемой карте (схеме) границ Влазовичского сельского поселения:

от узловой точки 1 в западном направлении по левому берегу реки Ипуть, по направлению течения на протяжении 7644 м, до пересечения с границей Гордеевского районного муниципального образования (узловая точка 148);

от узловой точки 148 в западном направлении по левому берегу реки Ипуть, по направлению течения 1390 м (узловая точка 173);

от узловой точки 173 в общем северном направлении по границе лесного квартала 4 Суражского участкового лесничества Клинецовского лесничества и сельскохозяйственным угодьям на протяжении 4065 м (узловая точка 200);

от узловой точки 200 в северном направлении по реке Белица, против направления течения 8334 м (узловая точка 513);

от узловой точки 513 в общем северном направлении по сельскохозяйственным угодьям на протяжении 567 м, до пересечения с границей муниципального образования Овчинское сельское поселение Суражского района (узловая точка 516);

от узловой точки 516 в общем северо-восточном направлении по сельскохозяйственным угодьям и древесно-кустарниковой растительности, пересекая реку Суббота, на протяжении 2834 м (узловая точка 529);

от узловой точки 529 в общем юго-восточном направлении по древесно-кустарниковой растительности и лесному массиву на протяжении 4337 м (узловая точка 555);

от узловой точки 555 в общем северо-восточном направлении по границе лесных кварталов 1, 2, 4 Суражского участкового лесничества Клинецовского лесничества 3819 м (узловая точка 578);

от узловой точки 578 в юго-восточном направлении по реке Клинна, по направлению течения на протяжении 2448 м (узловая точка 657);

от узловой точки 657 в северо-восточном направлении по реке Иржач, против направления течения на протяжении 254 м (узловая точка 673);

от узловой точки 673 в общем юго-восточном направлении сначала по границе лесного квартала 3 Суражского участкового лесничества Клинецовского лесничества и границе деревни Заводок, затем по границе деревни Новая Кашовка, до пересечения с границей муниципального образования Суражское городское поселение Суражского района (узловая точка 730);

от узловой точки 730 в общем юго-восточном направлении по древесно-кустарниковой и луговой растительности на протяжении 5092 м (узловая точка 754);

от узловой точки 754 в восточном направлении по границе между городом Сураж и деревней Красная Слобода, пересекая автомобильную дорогу, на протяжении 1695 м, далее в общем юго-восточном направлении по границе лесного квартала 2 Суражского участкового лесничества Клинцовского лесничества и кустарниковой растительности, пересекая линию электропередач, на протяжении 4381 м, до пересечения с границей муниципального образования Кулажское сельское поселение Суражского района (узловая точка 793);

от узловой точки 793 в западном направлении по левому берегу реки Ипуть, по направлению течения на протяжении 8745 м (узловая точка 1061);

от узловой точки 1061 в западном направлении по древесно-кустарниковой растительности на протяжении 574 м (узловая точка 1073);

от узловой точки 1073 в общем юго-западном направлении по левому берегу реки Ипуть, по направлению течения и замыкается в начальной точке описания границы 1897 м (узловая точка 1).

Список координат узловых поворотных точек границы Влазовичского сельского поселения Суражского района:

№ точки	Координаты в системе МСК-32, зона 1	
	X	Y
1	453994.76	1233035.79
148	454810.51	1229234.39
173	454969.31	1228438.96
200	458484.92	1227885.83
513	464799.56	1227821.09
516	465254.69	1227958.75
529	467253.22	1229539.53
555	465842.54	1233482.94
578	467907.03	1236080.16
657	466644.57	1237721.72
673	466775.62	1237878.55
730	465753.80	1241179.66
754	463263.37	1242104.79

793	460184.28	1243881.82
1061	459777.56	1240299.15
1073	459631.68	1239795.01».

14. Пункт 8 («Овчинское сельское поселение») раздела («Суражский район») Описания границ городских, сельских поселений в составе территорий муниципальных районов (приложение 3 к Закону) изложить в редакции:

«8) Овчинское сельское поселение

Площадь территории Овчинского сельского поселения составляет 16381,46 га.

Описание границы Овчинского сельского поселения Суражского района произведено согласно цифровым обозначениям в направлении север - восток - юг - запад.

Граница Овчинского сельского поселения Суражского района проходит по следующим узловым поворотным точкам согласно прилагаемой карте (схеме) границ Овчинского сельского поселения:

от узловой точки 1 в восточном направлении по границе лесного квартала 2 Суражского участкового лесничества Клинцовского лесничества на протяжении 4370 м (узловая точка 29);

от узловой точки 29 в северо-восточном направлении по сельскохозяйственным угодьям на протяжении 2704 м (узловая точка 46);

от узловой точки 46 в общем юго-восточном направлении по сельскохозяйственным угодьям на протяжении 3519 м (узловая точка 64);

от узловой точки 64 в общем северо-восточном направлении по сельскохозяйственным угодьям на протяжении 4433 м, пересекая автомобильную дорогу Сураж - Душатин - Республика Беларусь (узловая точка 84);

от узловой точки 84 в общем восточном направлении по сельскохозяйственным угодьям на протяжении 3901 м, пересекая железную дорогу Унеча - Орша, до пересечения с границей муниципального образования Дубровского сельского поселения Суражского района (узловая точка 96);

от узловой точки 96 в общем юго-восточном направлении по границе полосы отвода железной дороги на протяжении 8588 м (узловая точка 138);

от узловой точки 138 в общем северо-восточном направлении между лесными кварталами 5 и 1 Суражского участкового лесничества Клинцовского лесничества на протяжении 1580 м, затем в юго-восточном направлении по луговой растительности и лесному массиву на протяжении 1830 м, пересекая автомобильную дорогу (узловая точка 161);

от узловой точки 161 в общем восточном направлении по лесному массиву на протяжении 2622 м, затем в северном направлении по сельскохозяйственным угодьям 995 м (узловая точка 172);

от узловой точки 172 в восточном направлении по границе лесной полосы на протяжении 1562 м, пересекая автомобильную дорогу, далее в юго-восточном направлении по луговой растительности и закустаренным землям 2446 м (узловая точка 193);

от узловой точки 193 в северо-восточном направлении по лесным насаждениям и границе лесной полосы на протяжении 1495 м, затем в северо-западном направлении по границе лесного квартала 3 Суражского участкового лесничества Клинцовского лесничества 916 м (узловая точка 213);

от узловой точки 213 в общем северо-восточном направлении сначала по реке Выжеребка, против направления течения, далее по северной стороне пруда, пересекая дамбу, затем снова по течению реки Выжеребка 890 м (узловая точка 298);

от узловой точки 298 в общем северо-восточном направлении сначала по северной стороне пруда, затем по реке Выжеребка, против направления течения, далее по лесному массиву 1277 м, до пересечения с границей муниципального образования Нивнянского сельского поселения Суражского района (узловая точка 339);

от узловой точки 339 в юго-восточном направлении по сельскохозяйственным угодьям на протяжении 1695 м, в северо-восточном направлении по границе между сельскохозяйственными угодьями и лесной

полосой, пересекая автомобильную дорогу и линию электропередач, на протяжении 892 м (узловая точка 350);

от узловой точки 350 в общем юго-восточном направлении по границе лесных кварталов 1, 2, 6 Суражского участкового лесничества Клинцовского лесничества по сельскохозяйственным угодьям 3313 м (узловая точка 371);

от узловой точки 371 в общем юго-западном направлении по левому берегу реки Ипуть, по направлению течения 14335 м, до пересечения с границей муниципального образования Кулажского сельского поселения Суражского района Брянской области (узловая точка 717);

от узловой точки 717 в общем юго-западном направлении по левому берегу реки Ипуть на протяжении 1897 м (узловая точка 748);

от узловой точки 748 в общем западном направлении по границе лесного квартала 8 Суражского участкового лесничества Клинцовского лесничества 3359 м (узловая точка 804);

от узловой точки 804 в общем северо-западном направлении по границе города Сураж, пересекая линию электропередач, 5060 м (узловая точка 906);

от узловой точки 906 в северном направлении по сельскохозяйственным угодьям и древесно-кустарниковой растительности 856 м (узловая точка 920);

от узловой точки 920 в общем юго-западном направлении по луговой и кустарниковой растительности, пересекая железную дорогу, на протяжении 1951 м, далее в северном направлении по границе сельскохозяйственных угодий и древесно-кустарниковой растительности на протяжении 1275 м (узловая точка 945);

от узловой точки 945 в общем южном направлении по границе между деревней Старая Кашовка и городом Сураж на протяжении 1975 м, далее в западном направлении вдоль автомобильной дороги 905 м, до пересечения с границей муниципального образования Влазовичского сельского поселения Суражского района (узловая точка 982);

от узловой точки 982 в общем северо-западном направлении сначала по границе деревни Новая Кашовка 2193 м, далее по южной границе деревни

Заводок и по границе лесного квартала 3 Суражского участкового лесничества Клинцовского лесничества, вдоль автомобильной дороги на протяжении 2626 м (узловая точка 1039);

от узловой точки 1039 в общем юго-западном направлении по реке Иржач, по направлению течения 255 м (узловая точка 1055);

от узловой точки 1055 в общем северо-западном направлении по реке Клинна, против направления течения 2432 м (узловая точка 1134);

от узловой точки 1134 в общем юго-западном направлении по границе лесных кварталов 1, 2, 4 Суражского участкового лесничества Клинцовского лесничества 3820 м (узловая точка 1156);

от узловой точки 1156 в северо-западном направлении по границе между лесными кварталами 4 и 1 Суражского участкового лесничества Клинцовского лесничества и древесно-кустарниковой растительности на протяжении 4335 м (узловая точка 1183);

от узловой точки 1183 в общем юго-западном направлении по границе сельскохозяйственных угодий и древесно-кустарниковой растительности на протяжении 2832 м, до пресечения с границей Гордеевского районного муниципального образования (узловая точка 1196);

от узловой точки 1196 в общем северо-западном направлении по сельскохозяйственным угодьям 6449 м (узловая точка 1);

от узловой точки 1228 в общем северо-восточном направлении по границе лесного квартала 8 Суражского участкового лесничества Клинцовского лесничества 810 м (узловая точка 1237);

от узловой точки 1237 в общем северном направлении лесного квартала 8 Суражского участкового лесничества Клинцовского лесничества и древесно-кустарниковой растительности на протяжении 505 м (узловая точка 1245);

от узловой точки 1245 в юго-западном направлении по границе лесного квартала 8 Суражского участкового лесничества Клинцовского лесничества 1052 м (узловая точка 1228);

от узловой точки 1262 в юго-восточном направлении по сельскохозяйственным угодьям и луговой растительности 409 м (узловая точка 1264);

от узловой точки 1264 в восточном направлении по сельскохозяйственным угодьям и закустаренным землям 174 м (узловая точка 1267);

от узловой точки 1267 в северном направлении вдоль автомобильной дороги на протяжении 300 м (узловая точка 1268);

от узловой точки 1268 в западном направлении по закустаренным землям и луговой растительности 421 м (узловая точка 1262);

от узловой точки 1271 в южном направлении по сельскохозяйственным угодьям и древесно-кустарниковой растительности 1349 м (узловая точка 1277);

от узловой точки 1277 в восточном направлении по луговой и древесно-кустарниковой растительности 830 м (узловая точка 1280);

от узловой точки 1280 в северо-западном направлении по древесно-кустарниковой растительности 1605 м (узловая точка 1288);

от узловой точки 1288 в западном направлении по границе лесного квартала 1 Суражского участкового лесничества Клинецовского лесничества 359 м (узловая точка 1271).

Список координат узловых поворотных точек границы Овчинского сельского поселения Суражского района:

№ точки	Координаты в системе МСК-32, зона 1	
	X	Y
1	470588.63	1225169.76
29	471755.83	1229328.96
46	473987.83	1230304.96
64	472884.63	1233544.16
84	476478.23	1234806.56
96	476466.23	1238340.16
161	469507.90	1244271.36
172	470565.18	1246081.85
193	468653.49	1248545.72
213	470201.68	1249570.72
298	470523.83	1250140.16

339	470756.23	1251133.76
350	470374.23	1253241.76
371	468514.05	1255199.18
717	464639.03	1248471.36
748	463801.12	1247663.94
804	463933.56	1246132.72
906	465528.38	1243954.16
920	466311.65	1243831.53
945	466480.79	1242322.59
982	465753.80	1241179.66
1039	466775.62	1237878.55
1055	466644.57	1237721.72
1134	467907.03	1236080.16
1156	465832.41	1233494.30
1183	467253.22	1229539.53
1196	465254.69	1227958.75
1228	464346.96	1246874.33
1237	464600.75	1247582.92
1245	464941.95	1247671.45
1262	466658.84	1244070.53
1264	466340.31	1244325.37
1267	466397.19	1244489.32
1268	466697.22	1244488.71
1271	468253.39	1241222.32
1277	466911.79	1241328.96
1280	466963.44	1242153.54
1288	468310.40	1241575.05».

Статья 2. Настоящий Закон вступает в силу через 10 дней после его официального опубликования.

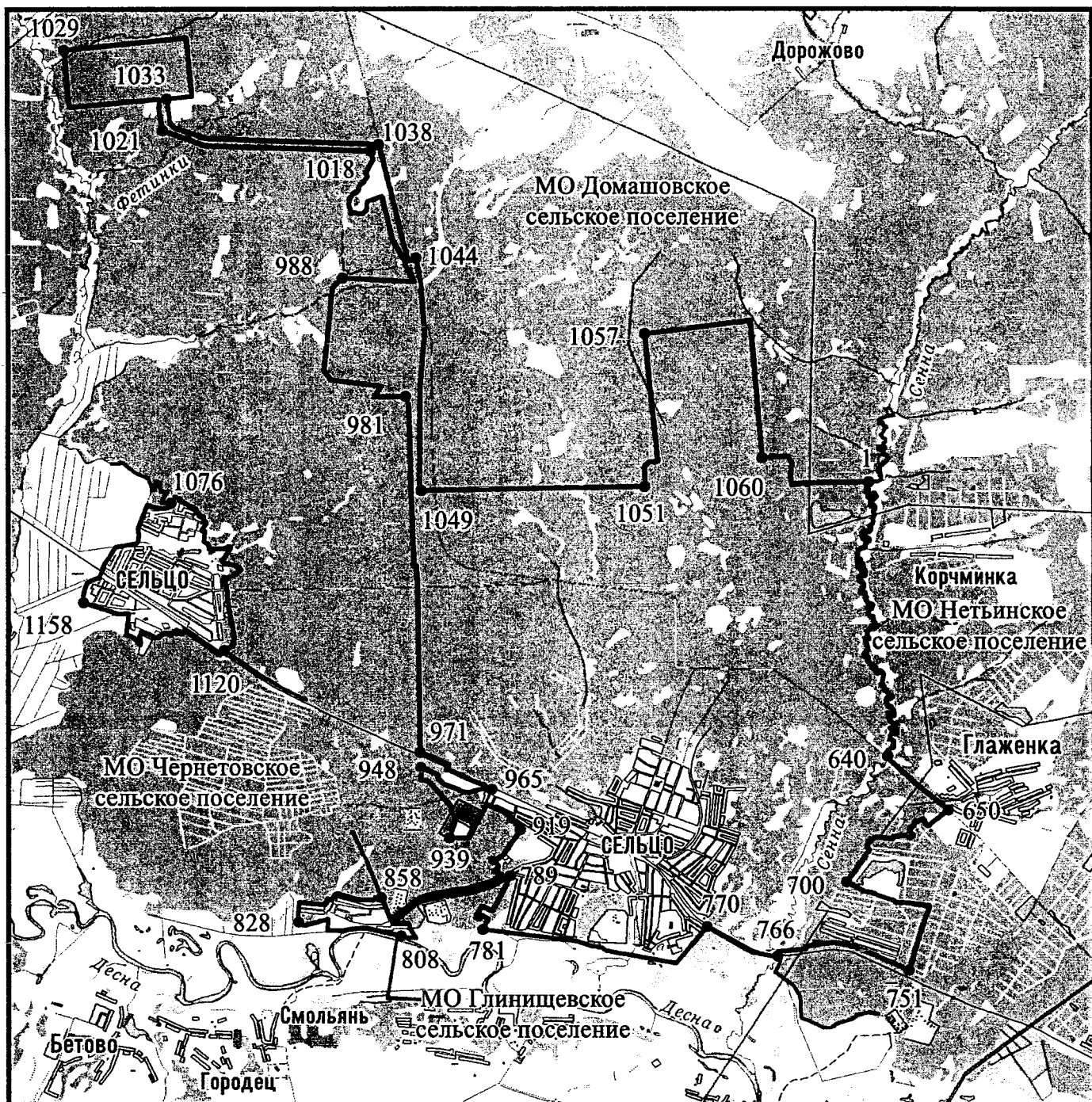
Губернатор Брянской области



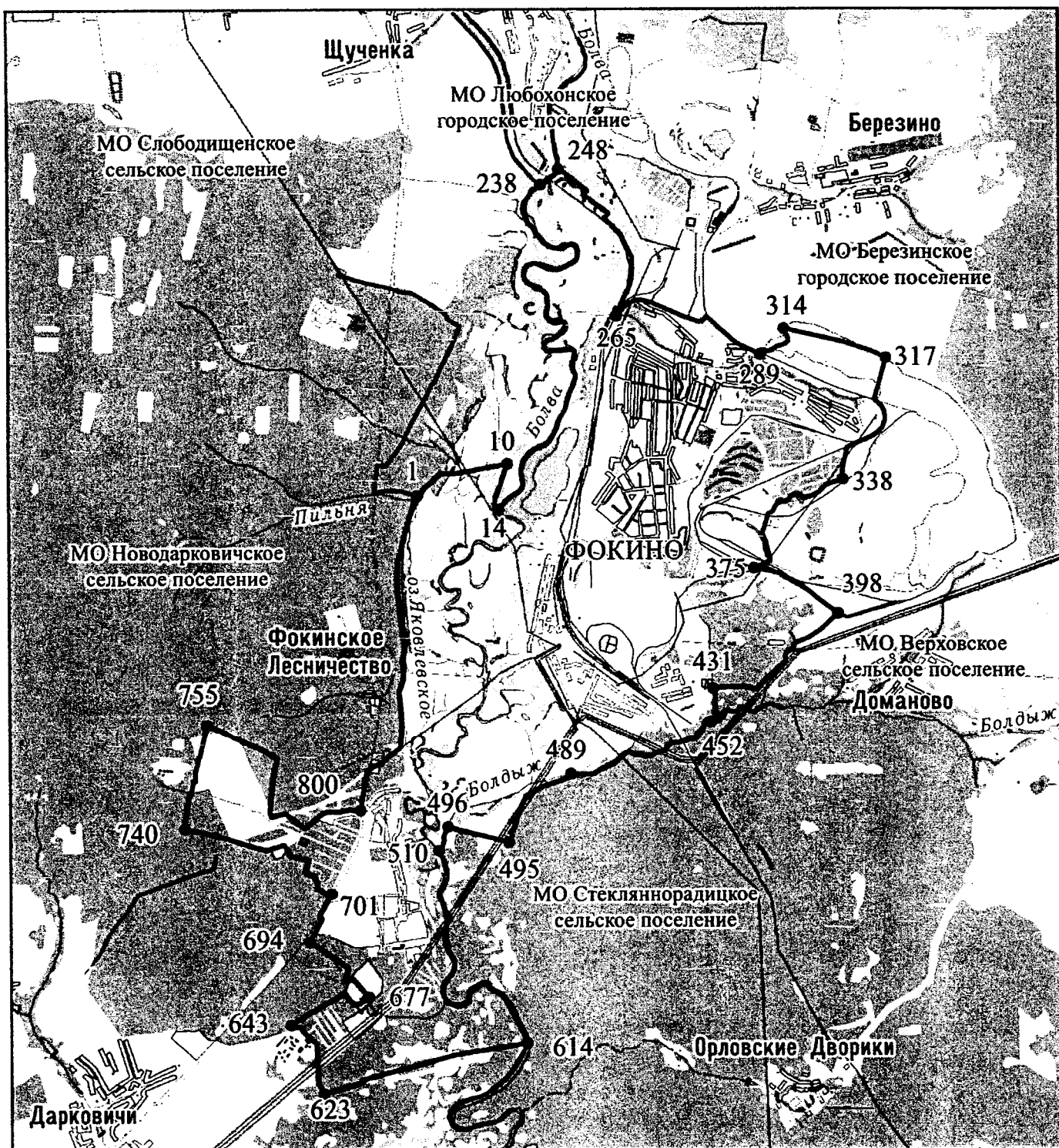
А.В. Богомаз

г. Брянск
29 сентября 2021 года
№ 79-3

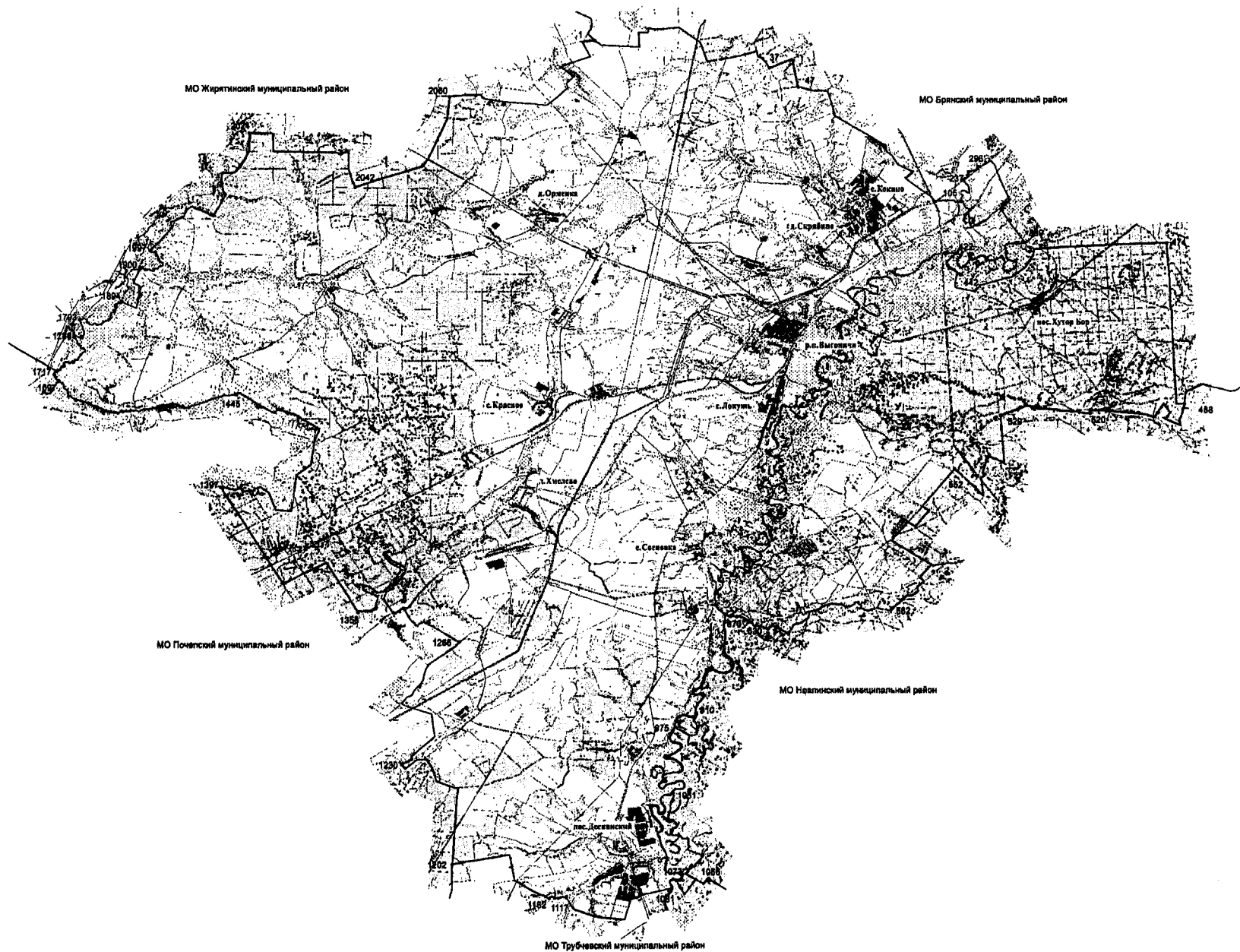
Карта (схема) городского округа «Город Сельцо»
(масштаб 1:80000)



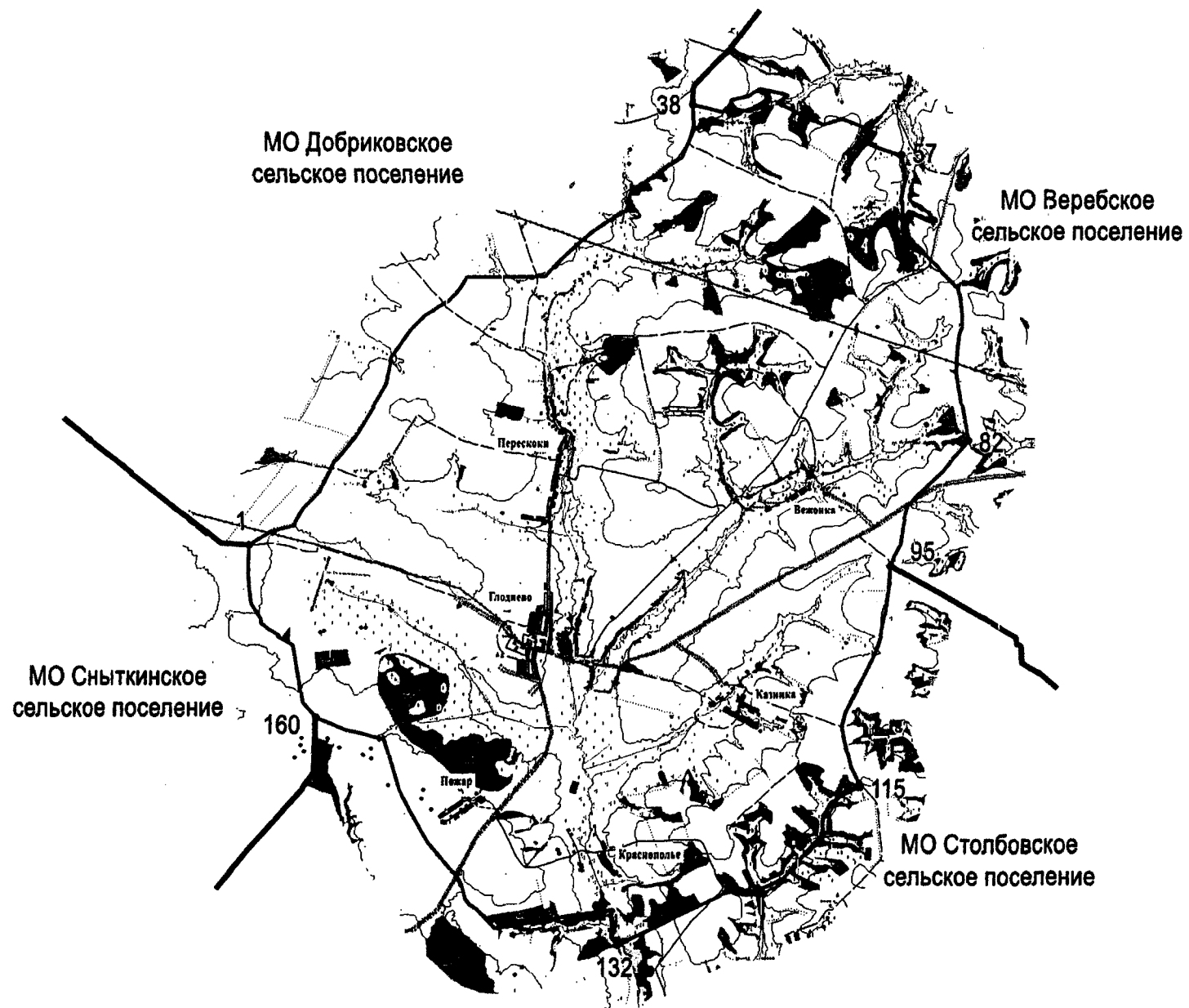
Карта (схема) городского округа «Город Фокино»
(масштаб 1:80000)



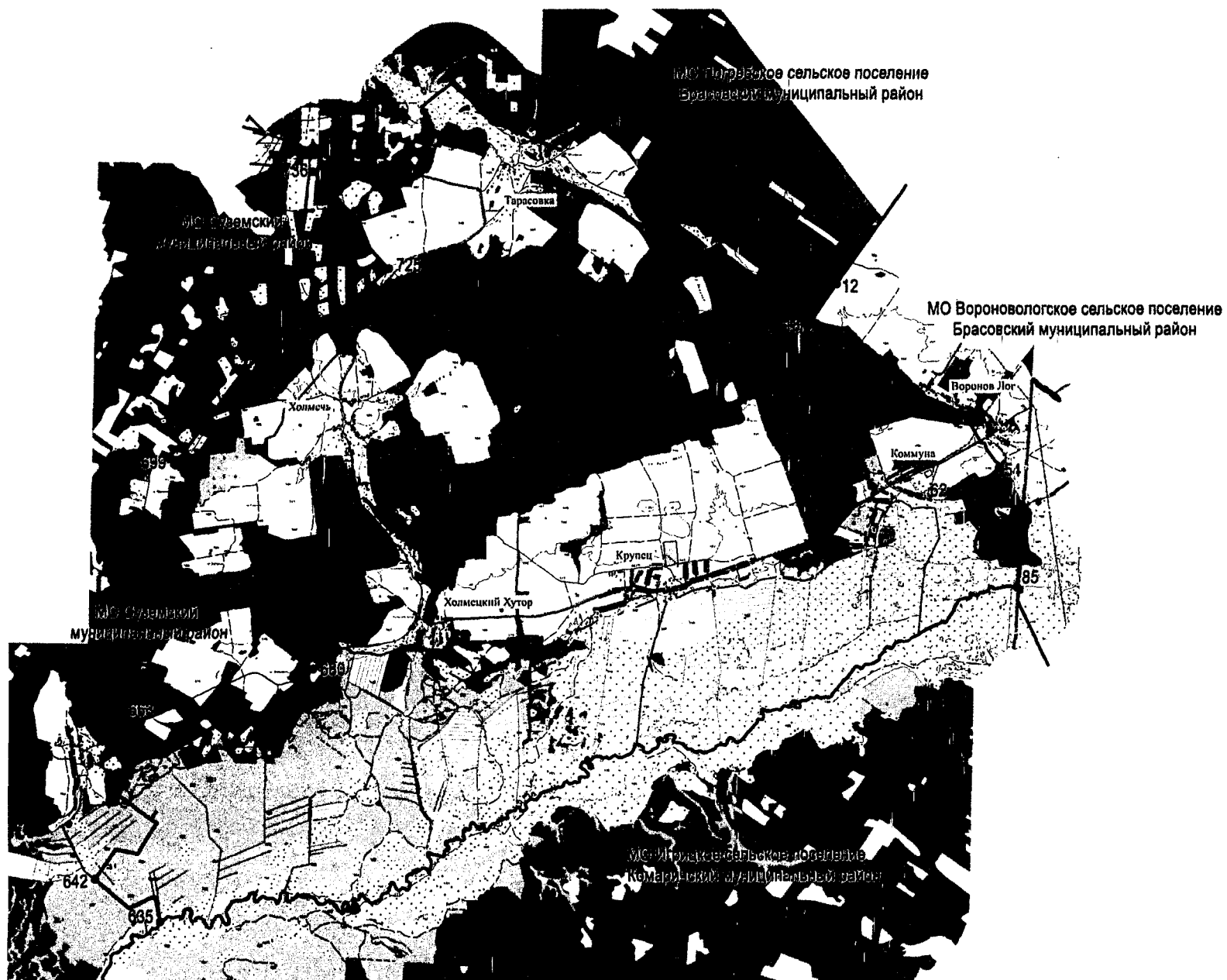
Карта (схема) Выгоничского муниципального района (масштаб 1:100000)



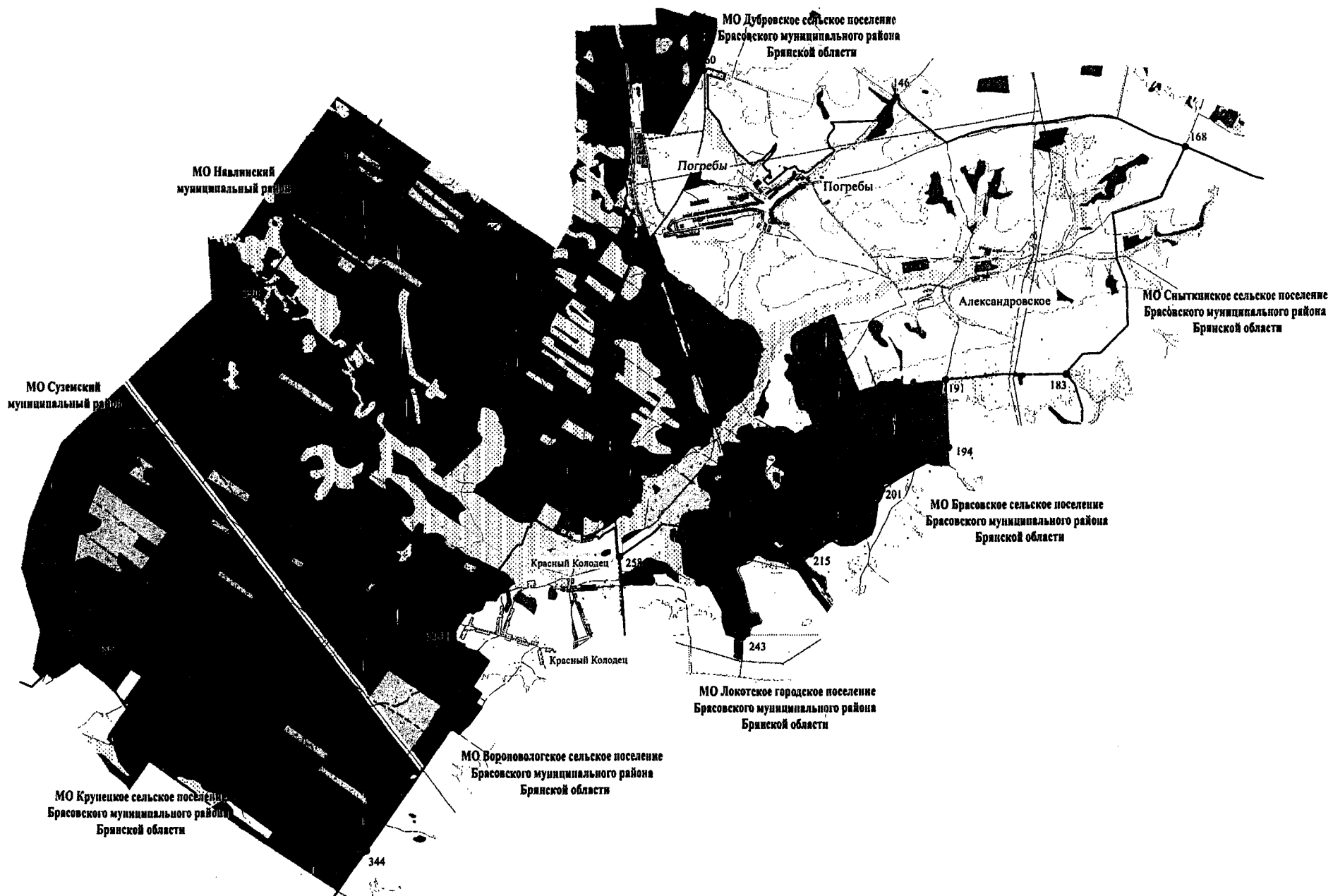
Карта (схема) Глодневского сельского поселения Брасовского района (масштаб 1:100000)



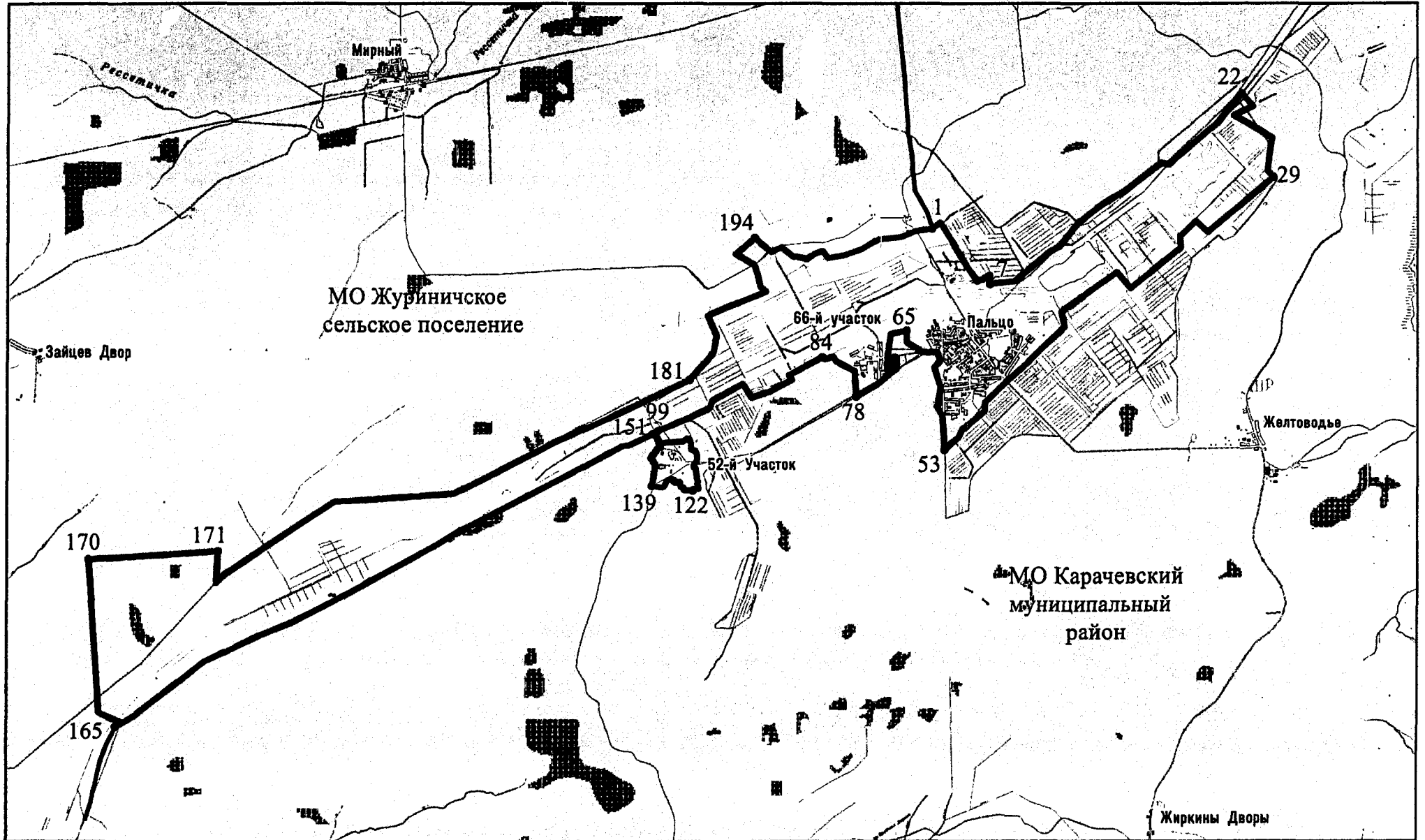
Карта (схема) Крупецкого сельского поселения Брасовского района (масштаб 1:100000)



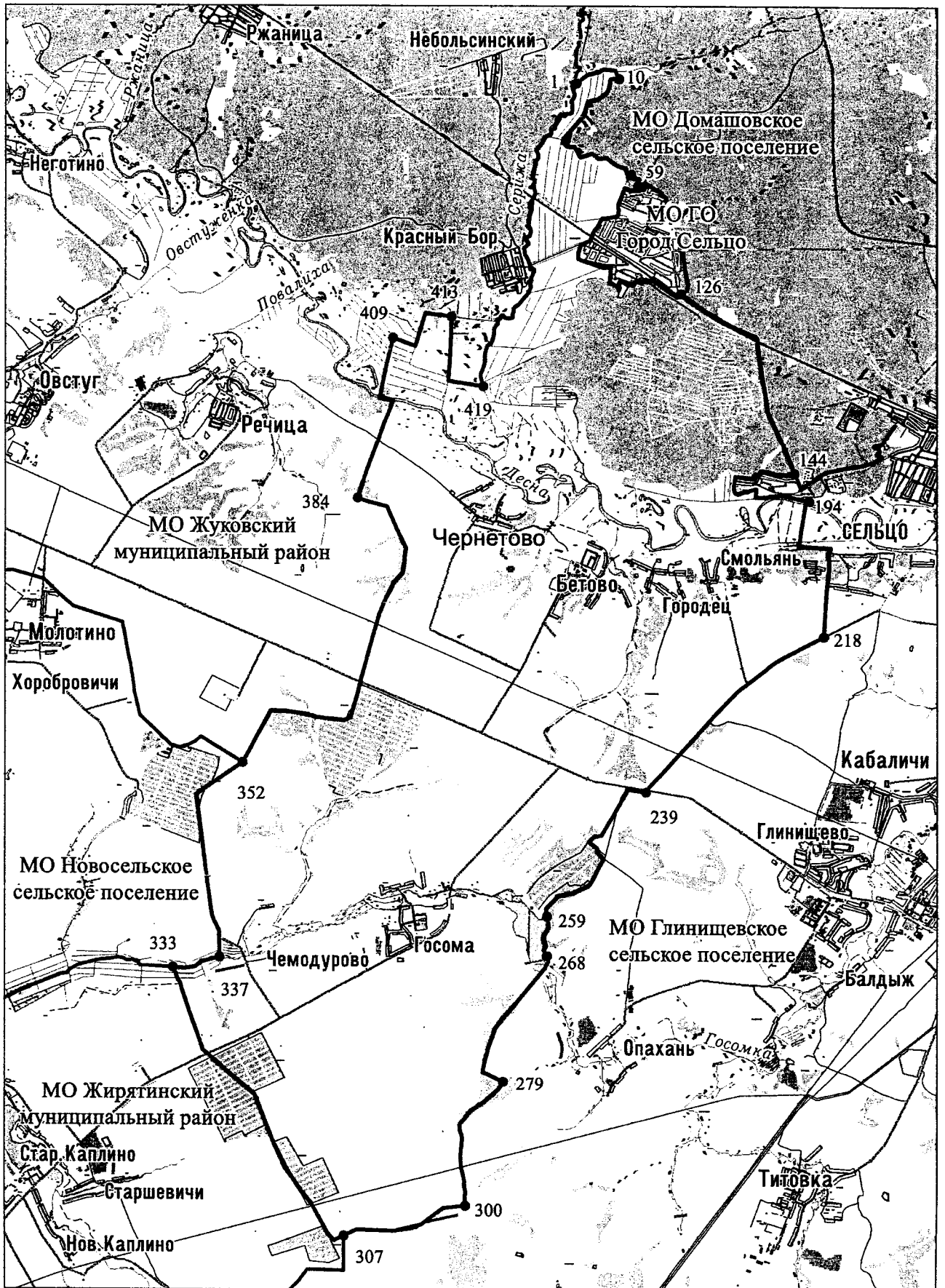
Карта (схема) Погребского сельского поселения Брасовского района (масштаб 1:100000)



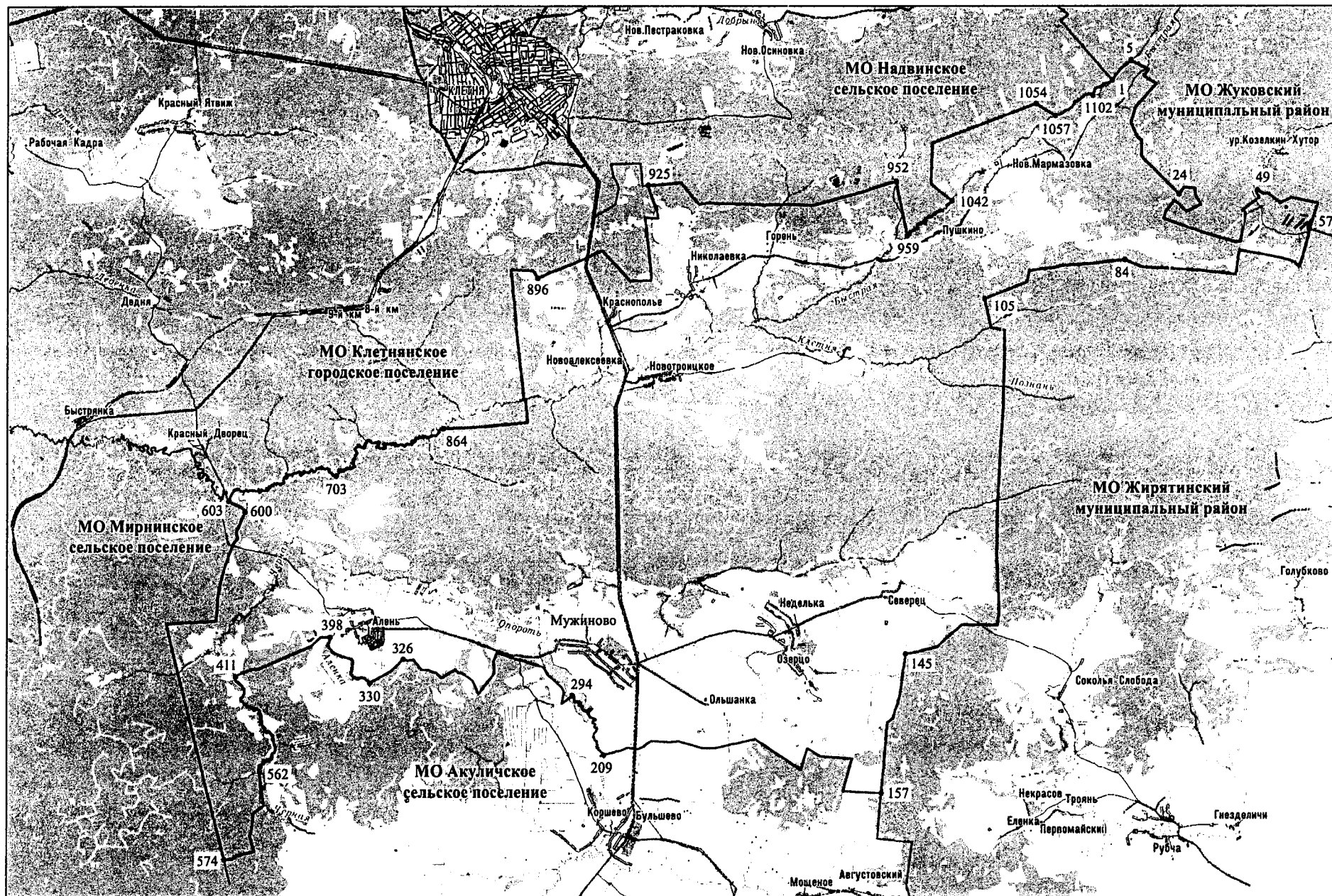
Карта (схема) Пальцовского сельского поселения Брянского района (масштаб 1:100000)



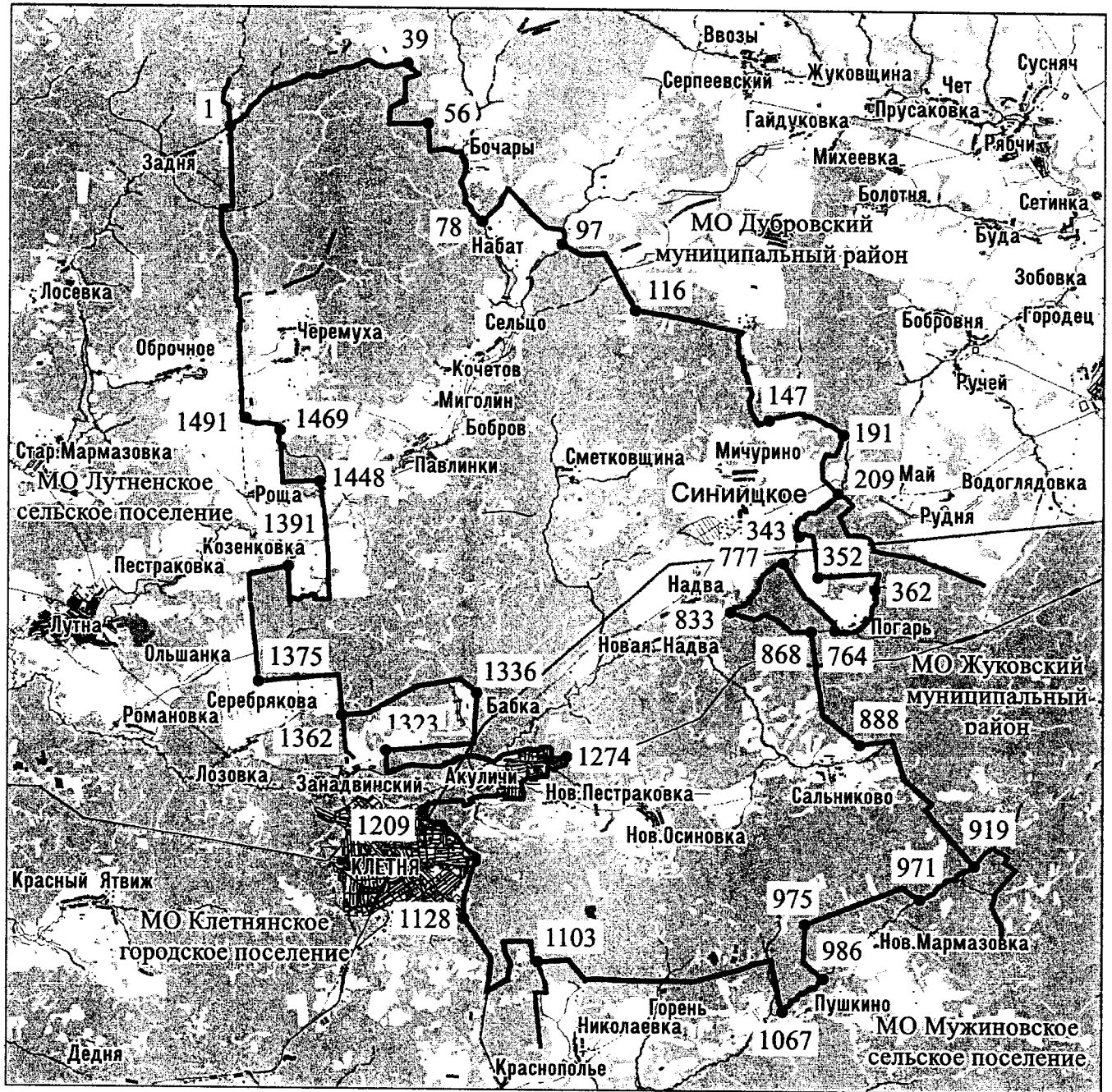
Карта (схема) Чернетовского сельского поселения Брянского района
(масштаб 1:100000)



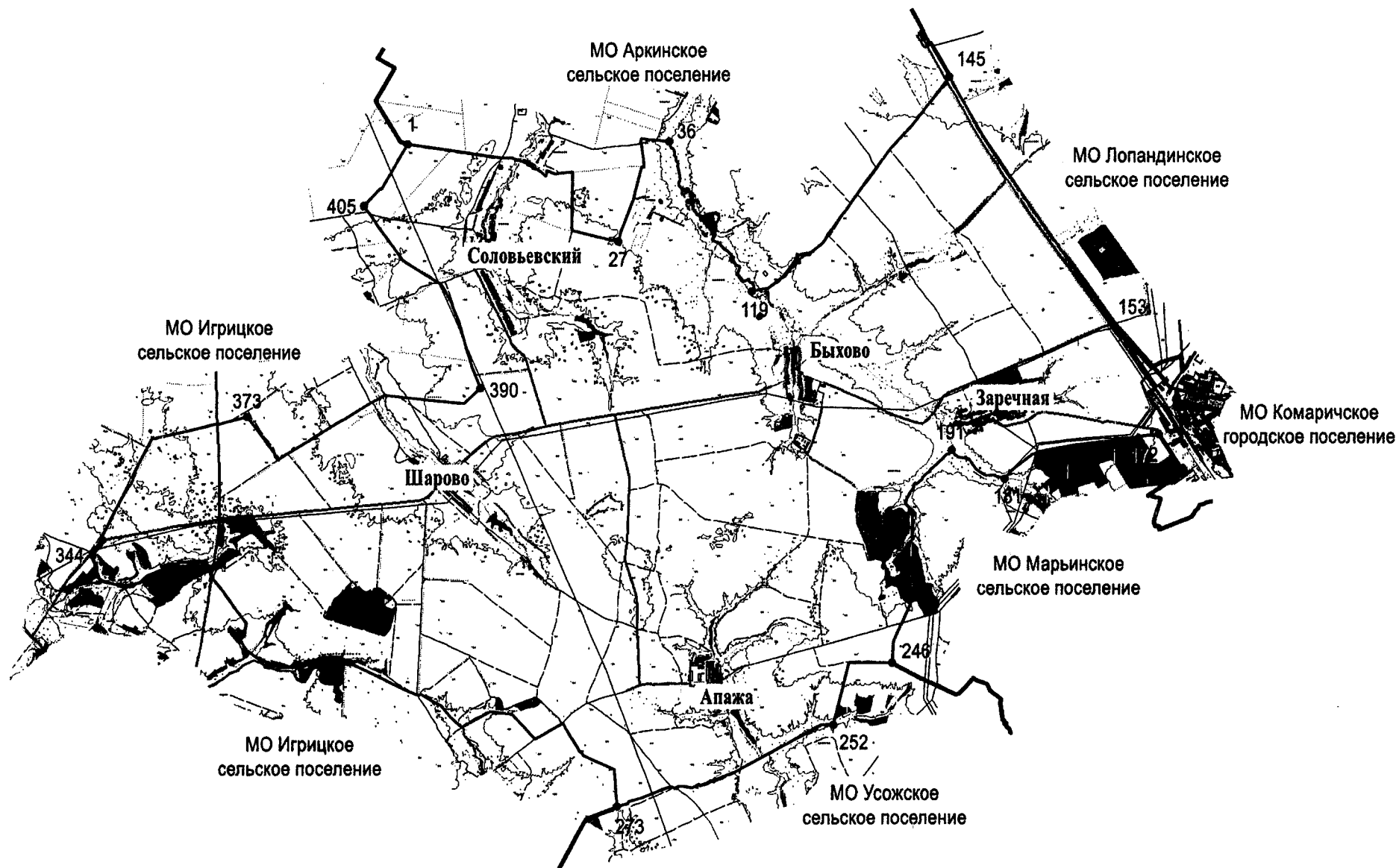
Карта (схема) Мужиновского сельского поселения Клетнянского района (масштаб 1:100000)



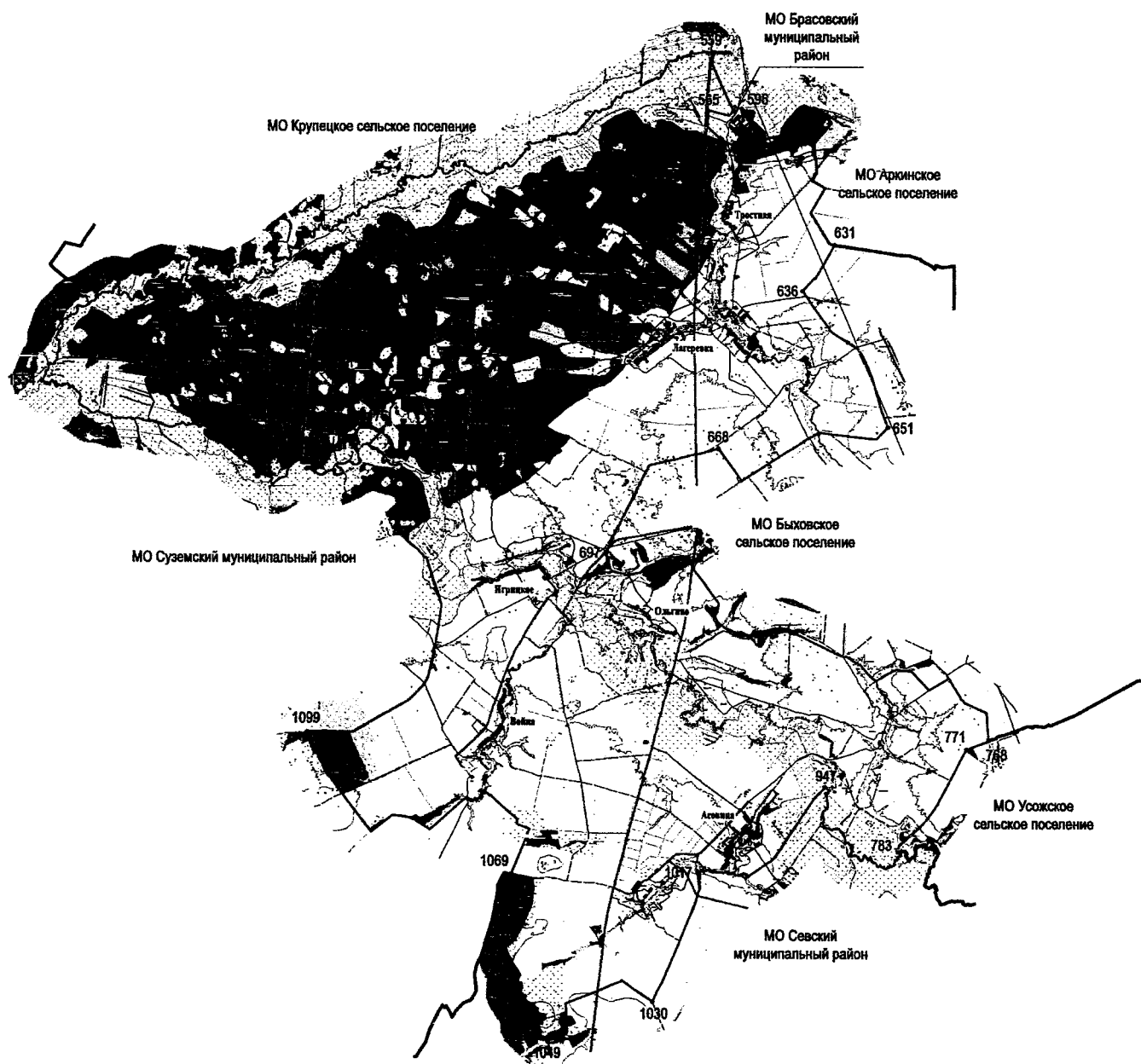
Карта (схема) Надвинского сельского поселения Клетнянского района
(масштаб 1:200000)



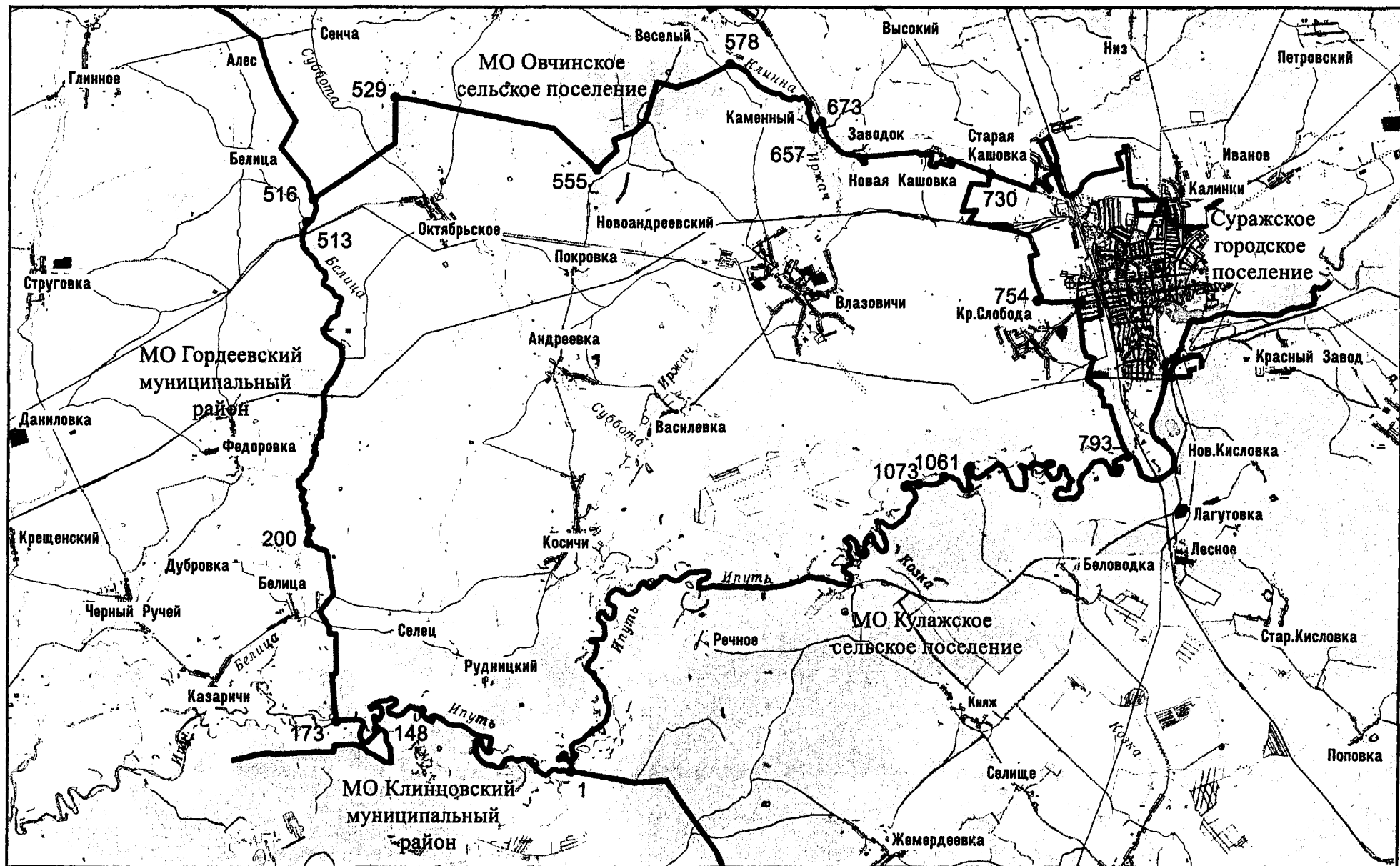
Карта (схема) Быховского сельского поселения Комаричского района (масштаб 1:100000)



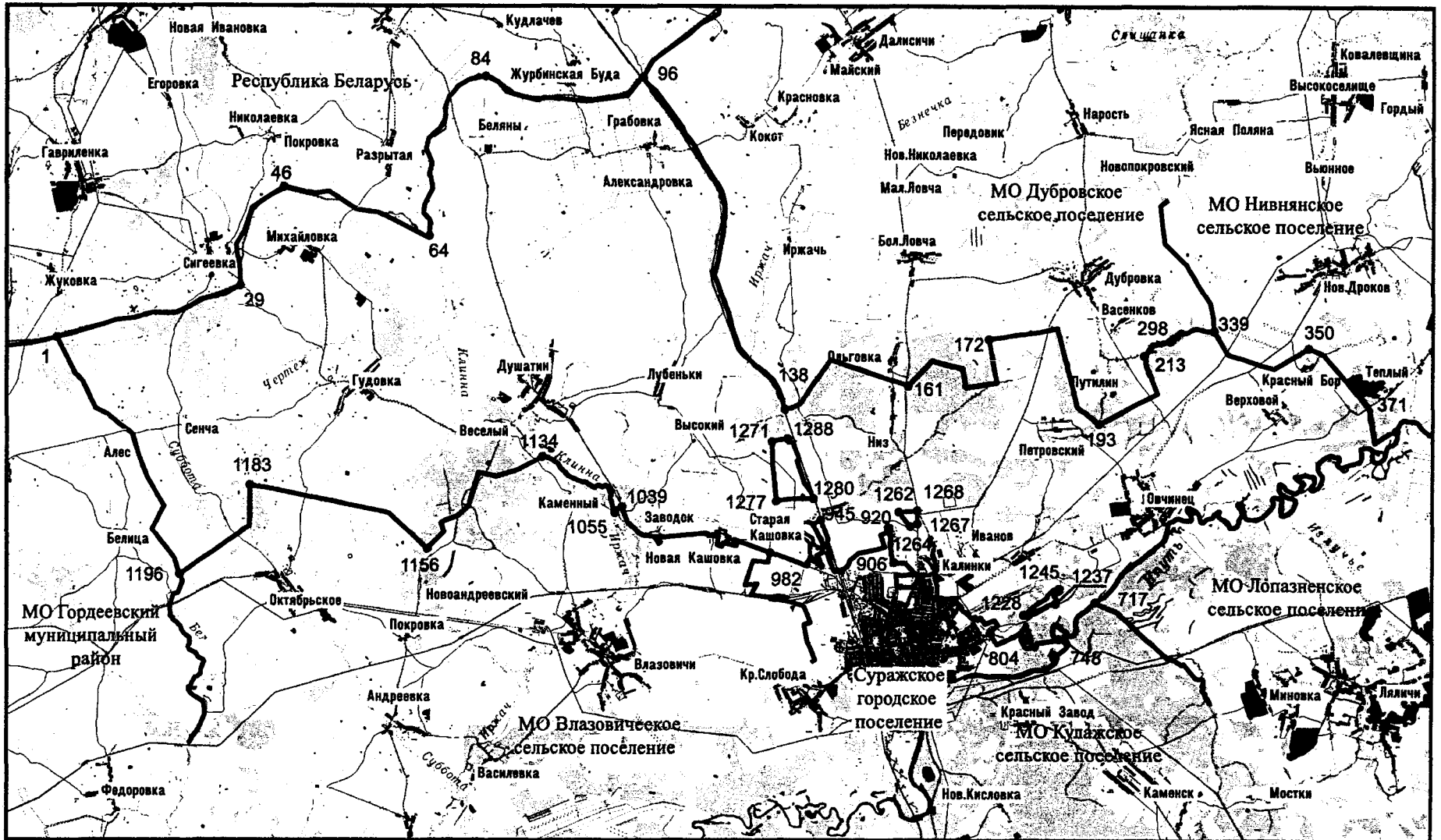
Карта (схема) Игрицкого сельского поселения Комаричского района
(масштаб 1:100000)



Карта (схема) Вязовичского сельского поселения Суражского района (масштаб 1:100000)



Карта (схема) Овчинского сельского поселения Суражского района (масштаб 1:100000)





БРЯНСКАЯ ОБЛАСТНАЯ ДУМА
ПОСТАНОВЛЕНИЕ

от 24.09.2021 № 7-668
г. Брянск

О Законе Брянской области «О внесении изменений в Закон Брянской области «О наделении муниципальных образований статусом городского округа, муниципального округа, муниципального района, городского поселения, сельского поселения и установлении границ муниципальных образований в Брянской области»

Рассмотрев внесенный в порядке законодательной инициативы исполняющим обязанности Губернатора Брянской области проект закона Брянской области «О внесении изменений в Закон Брянской области «О наделении муниципальных образований статусом городского округа, муниципального округа, муниципального района, городского поселения, сельского поселения и установлении границ муниципальных образований в Брянской области», учитывая заключение правового управления Брянской областной Думы и решение постоянного комитета Брянской областной Думы по законодательству и местному самоуправлению, Брянская областная Дума **ПОСТАНОВЛЯЕТ:**

1. Принять Закон Брянской области «О внесении изменений в Закон Брянской области «О наделении муниципальных образований статусом городского округа, муниципального округа, муниципального района, городского поселения, сельского поселения и установлении границ муниципальных образований в Брянской области».

2. Направить принятый Закон Брянской области «О внесении изменений в Закон Брянской области «О наделении муниципальных образований статусом городского округа, муниципального округа, муниципального района, городского поселения, сельского поселения и установлении границ муниципальных образований в Брянской области» Губернатору Брянской области для подписания и опубликования.

Председатель областной Думы



В.В. Суббот