



РОССИЙСКАЯ ФЕДЕРАЦИЯ

## ЗАКОН

### Брянской области

#### **О внесении изменений в Закон Брянской области «О наделении муниципальных образований статусом городского округа, муниципального округа, муниципального района, городского поселения, сельского поселения и установлении границ муниципальных образований в Брянской области»**

Принят Брянской областной Думой 24 июня 2022 года

**Статья 1.** Внести в Закон Брянской области от 9 марта 2005 года № 3-З «О наделении муниципальных образований статусом городского округа, муниципального округа, муниципального района, городского поселения, сельского поселения и установлении границ муниципальных образований в Брянской области» (в редакции законов Брянской области от 9 августа 2005 года № 54-З, от 11 октября 2006 года № 85-З, от 29 декабря 2006 года № 131-З, от 11 июля 2007 года № 104-З, от 28 декабря 2007 года № 178-З, от 7 июля 2009 года № 52-З, от 11 апреля 2011 года № 26-З, от 12 июля 2011 года № 63-З, от 12 июля 2011 года № 72-З, от 5 октября 2011 года № 87-З, от 1 декабря 2011 года № 126-З, от 29 февраля 2012 года № 7-З, от 6 апреля 2012 года № 13-З, от 7 июня 2012 года № 28-З, от 1 августа 2012 года № 54-З, от 5 апреля 2013 года № 15-З, от 7 октября 2013 года № 76-З, от 8 ноября 2013 года № 91-З, от 10 декабря 2013 года № 109-З, от 10 декабря 2013 года № 110-З, от 5 февраля 2014 года № 4-З, от 31 декабря 2014 года № 92-З, от 5 февраля 2015 года № 2-З, от 7 мая 2015 года № 30-З, от 28 сентября 2015 года № 74-З, от 28 сентября 2015 года № 75-З, от 2 февраля 2016 года № 3-З, от 5 апреля 2016 года № 20-З, от 1 июля 2017 года № 45-З, от 1 июля 2017 года № 47-З, от 1 августа 2017 года № 65-З, от 29 октября 2018 года № 84-З, от 4 декабря 2018 года

№ 106-3, от 6 марта 2019 года № 7-3, от 2 апреля 2019 года № 18-3, от 8 мая 2019 года № 33-3, от 8 мая 2019 года № 35-3, от 8 мая 2019 года № 36-3, от 8 мая 2019 года № 37-3, от 4 июня 2019 года № 54-3, от 4 июня 2019 года № 55-3, от 30 июля 2019 года № 80-3, от 30 марта 2020 года № 29-3, от 29 мая 2020 года № 47-3, от 28 июля 2020 года № 65-3, от 29 декабря 2020 года № 114-3, от 2 февраля 2021 года № 6-3, от 29 сентября 2021 года № 79-3) следующие изменения:

1. Раздел «Город Клинцы» описания границ городских округов (приложение 1 к Закону) изложить в следующей редакции:

### **«Город Клинцы»**

Площадь территории городского округа «город Клинцы» составляет 5456,13 га.

Описание границы городского округа «город Клинцы» произведено согласно цифровым обозначениям в направлении север - восток - юг - запад.

Граница городского округа «город Клинцы» проходит по следующим узловым поворотным точкам согласно прилагаемой карте (схеме) границ городского округа «город Клинцы»:

от узловой точки 1 от развилки железной дороги Клинцы-Новозыбков и железнодорожного тупика к мясокомбинату, вдоль полосы отвода железной дороги Клинцы-Новозыбков на протяжении 1766 м, далее в общем юго-западном направлении по луговой и древесно-кустарниковой растительности на протяжении 1307 м (узловая точка 19);

от узловой точки 19 в общем западном направлении по луговой растительности, по границе сельскохозяйственных угодий и древесным насаждениям, пересекая грунтовую дорогу на протяжении 548 м, далее в северо-западном направлении по грунтовой дороге, пересекая автомобильную дорогу на протяжении 191 м, затем в северо-восточном направлении по границе полосы отвода автомобильной дороги и сельскохозяйственных угодий на протяжении 134 м (узловая точка 29);

от узловой точки 29 в общем северо-восточном направлении по границе жилой застройки села Займище и сельскохозяйственных угодий на протяжении 2615 м, далее в северо-западном направлении по древесно-

кустарниковым насаждениям, по луговой растительности, по границе сельскохозяйственных угодий, вдоль полосы отвода железной дороги, пересекая лесную полосу на протяжении 1093 м (узловая точка 111);

от узловой точки 111 в северо-восточном направлении пересекает полосу отвода железной дороги на протяжении 138 м, далее в общем юго-восточном направлении вдоль полосы отвода железной дороги на протяжении 1901 м (узловая точка 123);

от узловой точки 123 в северо-восточном направлении вдоль полосы отвода железной дороги, вдоль полосы отвода автомобильной дороги Синьковка-Клинцы, пересекая полосу отвода линии электропередач на протяжении 949 м, затем в общем северном направлении по границе сельскохозяйственных угодий и гаражного кооператива, по границе жилой застройки посёлка Первое Мая на протяжении 230 м. Далее в общем западном направлении по границе жилой застройки посёлка Первое Мая на протяжении 531 м, затем в южном направлении по границе жилой застройки посёлка Первое Мая на протяжении 132 м (узловая точка 158);

от узловой точки 158 в западном направлении по луговой растительности на протяжении 119 м, далее в северном направлении вдоль грунтовой дороги и полосы отвода линии электропередач на протяжении 494 м, затем в общем северо-западном направлении по границе жилой застройки посёлка Первое Мая и по луговой растительности, пересекая грунтовую дорогу на протяжении 402 м (узловая точка 170);

от узловой точки 170 в юго-западном направлении по границе жилой застройки города Клинцы на протяжении 193 м, далее в южном направлении по границе жилой застройки города Клинцы и посёлка Первое Мая на протяжении 290 м, затем в юго-западном направлении по границе жилой застройки города Клинцы и посёлка Первое Мая, пересекая автомобильную дорогу на протяжении 283 м. Далее в северном направлении вдоль полосы отвода автомобильной дороги на протяжении 398 м, затем в западном направлении вдоль полосы отвода автомобильной дороги Клинцы-Ущерпье на протяжении 91 м (узловая точка 211);

от узловой точки 211 в северо-западном направлении пересекая полосу отвода автомобильной дороги Клинцы-Ущерпье и по границе кладбища на протяжении 242 м, далее в северо-восточном направлении по границе кладбища на протяжении 81 м, затем в юго-восточном направлении по границе кладбища на протяжении 285 м. Далее в северо-восточном направлении вдоль полосы отвода автомобильной дороги Ущерпье-Клинцы и по луговой растительности на протяжении 164 м, затем в северо-восточном направлении по границе жилой застройки посёлка Первое Мая и промышленной зоны на протяжении 279 м (узловая точка 223);

от узловой точки 223 в северо-западном направлении по границе жилой застройки посёлка Первое Мая и луговой растительности на протяжении 259 м, затем в общем северо-восточном направлении по границе жилой застройки посёлка Первое Мая, по луговой растительности и древесно-кустарниковым насаждениям на протяжении 274 м, далее в восточном направлении по границе промышленной зоны на протяжении 320 м (узловая точка 250);

от узловой точки 250 в северном направлении по границе промышленной зоны на протяжении 221 м, затем в северо-восточном направлении по границе промышленной зоны на протяжении 123 м. Далее в общем юго-западном направлении по границе промышленной зоны, по луговой растительности, пересекая линию электропередач, по границе лесного массива и полосы отвода автомобильной дороги на протяжении 1328 м (узловая точка 269);

от узловой точки 269 в северо-восточном направлении по луговой растительности и древесным насаждениям, пересекая автомобильную дорогу, вдоль проезда к промышленной зоне на протяжении 182 м, далее в северо-западном направлении по границе промышленной зоны на протяжении 56 м, затем в северо-восточном направлении по границе промышленной зоны на протяжении 73 м и снова в северо-западном направлении по границе промышленной зоны, пересекая полосу отвода железной дороги на протяжении 130 м. Далее в юго-западном направлении вдоль полосы отвода железной дороги на протяжении 156 м, затем в северо-западном



направлении по границе территории под нежилые здания посёлка Первое Мая на протяжении 150 м (узловая точка 284);

от узловой точки 284 в юго-западном направлении по границе территории под нежилые здания посёлка Первое Мая, пересекая железную дорогу и далее вдоль полосы отвода железной дороги на протяжении 1035 м, затем в северо-западном направлении пересекая железную дорогу, вдоль полосы отвода автомобильной дороги Клинцы-Ущерпье на протяжении 850 м. Далее в северо-западном направлении, пересекая автомобильную дорогу, по лесной полосе и луговой растительности, по границе лесного массива и грунтовой дороге, по границе лесного квартала 10 Ущерпского участкового лесничества Клинцовского лесничества на протяжении 2030 м (узловая точка 304);

от узловой точки 304 в северо-восточном направлении по границе лесного квартала 1 Ущерпского участкового лесничества Клинцовского лесничества на протяжении 486 м, далее в общем юго-восточном направлении по границе лесного квартала 1 Ущерпского участкового лесничества Клинцовского лесничества на протяжении 1588 м (узловая точка 322);

от узловой точки 322 в общем северо-восточном направлении по границе лесного квартала 1 Ущерпского участкового лесничества Клинцовского лесничества на протяжении 680 м, далее в северо-западном направлении по границе лесного квартала 1 Ущерпского участкового лесничества Клинцовского лесничества на протяжении 489 м, затем в северо-восточном направлении по древесно-кустарниковой и луговой растительности, пересекая реку Московка, по границе лесного квартала 116 Борковского участкового лесничества Клинцовского лесничества на протяжении 776 м, до пересечения с границей муниципального образования Смолевичское сельское поселение Клинцовского района (узловая точка 342);

от узловой точки 342 в северо-восточном направлении по границе лесного квартала 116 Борковского участкового лесничества Клинцовского лесничества на протяжении 521 м, далее в юго-восточном направлении

по границе лесного квартала 116 Борковского участкового лесничества Клинецовского лесничества, по насыпи очистных сооружений, вдоль полосы отвода железной дороги на протяжении 973 м, затем в общем северо-восточном направлении, пересекая полосу отвода железной дороги, по границе лесного массива Борковского участкового лесничества Клинецовского лесничества и жилой застройки города Клинцы на протяжении 357 м (узловая точка 368);

от узловой точки 368 в общем юго-восточном направлении по границе лесного массива Борковского участкового лесничества Клинецовского лесничества и жилой застройки города Клинцы на протяжении 399 м, далее в общем северо-восточном направлении по границе лесных кварталов 121, 118, 114, 105 Борковского участкового лесничества Клинецовского лесничества, по границе городского кладбища и жилой застройки города Клинцы на протяжении 1512 м, затем в юго-восточном направлении вдоль полосы отвода автомобильной дороги Лопатни-Клинцы на протяжении 24 м (узловая точка 423);

от узловой точки 423 в северо-восточном направлении, пересекая полосу отвода автомобильной дороги Лопатни-Клинцы на протяжении 19 м, далее в северо-западном направлении вдоль полосы отвода автомобильной дороги Клинцы-Лопатни на протяжении 37 м, затем в общем северо-восточном направлении по границе лесных кварталов 105, 89 Борковского участкового лесничества Клинецовского лесничества, огибая автобусную остановку на протяжении 1580 м (узловая точка 457);

от узловой точки 457 в северо-восточном направлении, пересекая полосу отвода автомобильной дороги Клинцы-Чемерна на протяжении 26 м, далее в юго-восточном направлении вдоль полосы отвода автомобильной дороги Чемерна-Клинцы на протяжении 19 м, затем в общем северо-восточном направлении по границе промышленной зоны и зоны жилой застройки города Клинцы, по луговой растительности и древесным насаждениям на протяжении 664 м, до пересечения с границей муниципального образования Коржовоголубовское сельское поселение Клинецовского района (узловая точка 485);

от узловой точки 485 в северо-восточном направлении по магистральному каналу на протяжении 393 м, далее в юго-восточном направлении по магистральному каналу и по луговой растительности на протяжении 1315 м, затем в северо-восточном направлении по луговой растительности, по границе лесного массива на протяжении 818 м (узловая точка 518);

от узловой точки 518 в юго-восточном направлении по луговой растительности на протяжении 237 м, далее в общем юго-восточном направлении по границе лесного массива, луговой растительности и по границе лесного квартала 8 Борковского участкового лесничества Клинецовского лесничества на протяжении 1296 м, затем в юго-западном направлении по луговой растительности, пересекая грунтовую дорогу на протяжении 328 м. Далее в юго-восточном направлении по луговой растительности и по границе жилой застройки города Клинцы на протяжении 401 м, затем в общем южном направлении по границе жилой застройки города Клинцы на протяжении 370 м (узловая точка 564);

от узловой точки 564 в северо-восточном направлении по левой обочине автомобильной дороги Клинцы-Сураж на протяжении 1029 м, далее в юго-восточном направлении, пересекая полосу отвода автомобильной дороги Клинцы-Сураж, по границе лесного массива на протяжении 144 м, затем в южном направлении по границе лесного массива и луговой растительности на протяжении 204 м, далее в общем восточном направлении по луговой растительности и лесному массиву на протяжении 695 м (узловая точка 587);

от узловой точки 587 в юго-восточном направлении по луговой растительности и гаражной застройке на протяжении 722 м, далее в восточном направлении по гаражной застройке на протяжении 230 м, затем в юго-западном направлении по границе гаражной застройки на протяжении 225 м, далее в юго-восточном направлении по границе городского кладбища, пересекая автомобильную дорогу на протяжении 201 м (узловая точка 617);

от узловой точки 617 в юго-западном направлении вдоль автомобильной дороги на протяжении 247 м, далее в юго-восточном

направлении по центру схождения автомобильных дорог, по левой стороне автомобильной дороги микрорайона «Солнечный», у многоэтажной застройки, пересекая автомобильную дорогу Клинцы-Коржовка-Голубовка на протяжении 507 м, затем в северо-восточном направлении по правой стороне автомобильной дороги Клинцы-Коржовка-Голубовка на протяжении 708 м (узловая точка 636);

от узловой точки 636 в юго-восточном направлении, пересекая лесную полосу, по грунтовой дороге и луговой растительности на протяжении 153 м, далее в северо-восточном направлении по границе территории под нежилые здания, по луговой растительности, пересекая автомобильную дорогу на протяжении 244 м, затем в северо-западном направлении по луговой растительности на протяжении 90 м, далее в восточном направлении по грунтовой дороге на протяжении 640 м (узловая точка 656);

от узловой точки 656 в южном направлении по луговой растительности и древесным насаждениям на протяжении 476 м, далее в юго-восточном направлении по луговой заболоченной растительности на протяжении 158 м, затем в общем юго-западном направлении по грунтовой дороге, по луговой растительности, древесным насаждениям и по лесному массиву на протяжении 470 м. Далее в северо-восточном направлении по лесному массиву на протяжении 414 м (узловая точка 667);

от узловой точки 667 в общем юго-восточном направлении по лесному массиву, пересекая полосу отвода железной дороги, по лесному кварталу 9 Борковского участкового лесничества Клинцовского лесничества, по границе сельскохозяйственных угодий, пересекая линию электропередач на протяжении 1441 м, далее в общем северо-восточном направлении по луговой растительности, огибая частные огороды села Ардонь на протяжении 334 м, затем в общем юго-восточном направлении по луговой растительности и древесным насаждениям, пересекая грунтовую дорогу и далее вдоль грунтовой дороги по границе сельскохозяйственных угодий, по лесной полосе на протяжении 740 м (узловая точка 702);

от узловой точки 702 в северо-восточном направлении по грунтовой дороге вдоль огородов села Ардонь на протяжении 410 м, далее в юго-восточном направлении по луговой растительности на протяжении 331 м, затем в западном направлении по луговой растительности вдоль огородов села Ардонь на протяжении 200 м. Далее в юго-восточном направлении по грунтовой дороге на протяжении 212 м, затем в юго-восточном направлении по грунтовой дороге, далее в восточном направлении по границе жилой застройки села Ардонь на протяжении 469 м и далее в южном направлении по границе жилой застройки села Ардонь на протяжении 61 м (узловая точка 721);

от узловой точки 721 в западном направлении по грунтовой дороге на протяжении 466 м, далее в общем юго-восточном направлении по древесным насаждениям и луговой растительности, пересекая реку на протяжении 633 м, затем в юго-западном направлении по луговой растительности, пересекая полосу отвода автомобильной дороги Ардонь-Мартьяновка на протяжении 175 м, далее в юго-восточном направлении вдоль полосы отвода автомобильной дороги Ардонь-Мартьяновка на протяжении 702 м, до пересечения с границей муниципального образования Смотровобудское сельское поселение Клинцовского района (узловая точка 734);

от узловой точки 734 в юго-западном направлении по границе лесного массива, по луговой растительности и древесным насаждениям на протяжении 1712 м, далее по ручью Лутенка, против направления его течения на протяжении 609 м (узловая точка 827);

от узловой точки 827 в юго-западном направлении по луговой, древесно-кустарниковой растительности, по лесному массиву, пересекая полосу отвода линии электропередач на протяжении 3018 м, далее по реке Мерятинка, по направлению ее течения на протяжении 2042 м (узловая точка 1025);

от узловой точки 1025 в юго-западном направлении по луговой растительности, по границе лесного массива и сельскохозяйственных угодий, по полевой дороге на протяжении 1306 м, далее в северо-западном

направлении по правой стороне автомобильной дороги на протяжении 630 м (узловая точка 1038);

от узловой точки 1038 в общем юго-западном направлении, пересекая полосу отвода автомобильной дороги, по границе сельскохозяйственных угодий на протяжении 306 м, далее в юго-восточном направлении по границе сельскохозяйственных угодий на протяжении 224 м, затем в юго-западном направлении по границе сельскохозяйственных угодий на протяжении 140 м, далее в северо-западном направлении по луговой растительности и древесным насаждениям на протяжении 153 м (узловая точка 1049);

от узловой точки 1049 в общем западном направлении вдоль грунтовой дороги по границе сельскохозяйственных угодий на протяжении 260 м, далее в северо-западном направлении по древесным насаждениям и луговой растительности на протяжении 224 м, в юго-западном направлении вдоль грунтовой дороги по границе сельскохозяйственных угодий на протяжении 439 м, до пересечения с границей муниципального образования Первомайское сельское поселение Клинцовского района (узловая точка 1061);

от узловой точки 1061 в общем северо-западном направлении по древесным насаждениям и луговой растительности, по восточной границе озера, пересекая автомобильную дорогу на протяжении 869 м, затем в северо-восточном направлении по левой стороне полосы отвода автомобильной дороги на протяжении 385 м, далее в общем северо-западном направлении по луговой растительности, по границе территории объекта водоснабжения на протяжении 648 м (узловая точка 1083);

от узловой точки 1083 в общем юго-западном направлении по луговой растительности, пересекая грунтовую дорогу, по границе жилой застройки села Займище на протяжении 286 м, далее в общем северо-западном направлении по луговой и древесно-кустарниковой растительности, пересекая грунтовую дорогу, по границе жилой застройки села Займище, пересекая полосу отвода автомобильной дороги Займище-Ивановщина на протяжении 1338 м, затем в южном направлении по луговой и древесно-кустарниковой растительности на протяжении 444 м (узловая точка 1107);

от узловой точки 1107 в северо-западном направлении по луговой заболоченной растительности на протяжении 463 м, далее в общем северо-восточном направлении по луговой растительности, по сельскохозяйственным угодьям, вдоль магистрального канала на протяжении 1170 м, затем в северо-западном направлении по луговой растительности, по границе пруда и далее по древесно-кустарниковой растительности до полосы отвода железной дороги на протяжении 597 м (узловая точка 1);

от узловой точки 1137 в юго-восточном направлении по луговой растительности, вдоль полосы отвода автомобильной дороги на протяжении 936 м, далее в восточном направлении по луговой, древесно-кустарниковой растительности и лесным насаждениям на протяжении 694 м, затем в северо-западном направлении по луговой растительности и по лесному массиву до реки Туросна на протяжении 980 м, далее в юго-западном направлении по лесному массиву, по луговой растительности на протяжении 780 м (узловая точка 1137).

Список координат узловых поворотных точек границы городского округа «город Клинцы»:

№ точки	Координаты в системе МСК-32	
	X	Y
1	431581.25	1231850.43
19	429319.17	1230479.58
29	429575.00	1230012.92
111	431852.39	1230127.26
123	431662.39	1231844.33
158	432388.28	1232001.98
170	433059.97	1231561.41
211	433050.24	1231049.55
223	433425.65	1231320.50
250	433733.33	1231692.08
269	433874.14	1230516.91
284	434063.59	1230240.88
304	434825.42	1227796.67
322	433828.54	1229032.71
342	435157.37	1229418.11
368	434792.71	1230691.04
423	435910.08	1231289.91
457	437107.47	1231578.31
485	437631.67	1231869.17

518	438011.67	1233846.59
564	436081.50	1234722.91
587	436851.62	1235811.00
617	435762.82	1236209.59
636	435286.73	1236888.59
656	435269.19	1237806.08
667	434411.88	1238141.25
702	432498.48	1238879.22
721	432071.25	1239691.04
734	431016.03	1240082.46
827	430195.43	1238806.01
1025	429288.55	1236912.64
1038	429512.72	1235363.85
1049	429161.31	1234922.01
1061	429198.54	1234212.11
1083	430502.53	1233606.63
1107	430009.59	1232407.04
1137	431909.37	1234531.86

2. Раздел «Клинцовский район» описания границ муниципальных районов (приложение 2 к Закону) изложить в следующей редакции:

**«Клинцовский район**

Площадь территории Клинцовского муниципального района составляет 130580,94 га.

Описание границы Клинцовского муниципального района произведено согласно цифровым обозначениям в направлении север-восток-юг-запад.

Граница Клинцовского муниципального района проходит по следующим узловым поворотным точкам согласно прилагаемой карте (схеме) границ Клинцовского муниципального района:

от узловой точки 1 по левому берегу реки Ипуть, против течения на протяжении 7644 м, далее в общем юго-восточном направлении по луговой растительности, лесному массиву, между лесным кварталом 5 Суражского участкового лесничества Клинцовского лесничества и землями сельскохозяйственного назначения на протяжении 1886 м, затем в юго-восточном направлении по границе лесных кварталов 3, 1, 40 Борковского участкового лесничества Клинцовского лесничества на протяжении 4328 м (узловая точка 168);



от узловой точки 168 в юго-западном направлении по границе лесных кварталов 40, 42, 44 Борковского участкового лесничества Клинцовского лесничества на протяжении 1411 м, далее в общем восточном направлении по границе лесных кварталов 44, 2 Борковского участкового лесничества Клинцовского лесничества и по границе лесных кварталов 43, 44, 45, 46, 47 Суражского участкового лесничества Клинцовского лесничества на протяжении 4495 м, затем в юго-восточном направлении по границе лесных кварталов 2, 3 Борковского участкового лесничества Клинцовского лесничества и по границе лесных кварталов 47, 12 Суражского участкового лесничества Клинцовского лесничества, пересекая полосу отвода автомобильной дороги на протяжении 2018 м (узловая точка 218);

от узловой точки 218 в юго-западном направлении по границе лесного квартала 3 Борковского участкового лесничества Клинцовского лесничества на протяжении 645 м, далее в юго-восточном направлении по границе лесного квартала 12 Суражского участкового лесничества Клинцовского лесничества на протяжении 988 м. Затем в северо-восточном направлении по границе лесного квартала 12 Суражского участкового лесничества Клинцовского лесничества, по лесному массиву и луговой растительности на протяжении 1050 м (узловая точка 232);

от узловой точки 232 в юго-восточном направлении по древесно-кустарниковой, луговой растительности и по границе лесного квартала 12 Суражского участкового лесничества Клинцовского лесничества на протяжении 1053 м, далее в общем северо-восточном направлении по границе лесного квартала 12 Суражского участкового лесничества Клинцовского лесничества, по луговой и древесно-кустарниковой растительности, юго-восточнее поселка Машина, по границе сельскохозяйственных угодий на протяжении 6975 м (узловая точка 285);

от узловой точки 285 в юго-восточном направлении по лесному массиву, пересекая реку Ельня на протяжении 193 м, далее в общем юго-западном направлении по древесно-кустарниковой растительности, по лесному массиву и луговой растительности на протяжении 3724 м, затем в юго-восточном направлении по лесному массиву на протяжении 549 м.

Далее в юго-западном направлении по лесному массиву на протяжении 166 м, затем снова в северо-западном направлении по лесному массиву на протяжении 396 м (узловая точка 321);

от узловой точки 321 в юго-западном направлении по луговой растительности и лесному массиву на протяжении 379 м, далее в общем юго-восточном направлении по древесно-кустарниковой растительности и лесному массиву на протяжении 2612 м, затем в южном направлении по лесному массиву, по луговой и древесно-кустарниковой растительности на протяжении 760 м. Далее в юго-восточном направлении по границе лесных кварталов 72, 73, 74 Борковского участкового лесничества Клинецовского лесничества на протяжении 2661 м (узловая точка 368);

от узловой точки 368 по реке Дерка, по направлению течения на протяжении 3104 м, далее в общем западном направлении по границе лесного квартала 86 Борковского участкового лесничества Клинецовского лесничества на протяжении 743 м, затем в северо-западном направлении по границе лесных кварталов 86, 79 Борковского участкового лесничества Клинецовского лесничества на протяжении 1679 м. Далее в южном направлении по границе лесных кварталов 79, 85 Борковского участкового лесничества Клинецовского лесничества, по древесно-кустарниковой и луговой растительности на протяжении 1971 м (узловая точка 528);

от узловой точки 528 в западном, юго-западном направлениях по луговой растительности, пересекая грунтовую дорогу и пересекая реку Унеча на протяжении 889 м, далее по реке Унеча, по направлению течения на протяжении 3071 м, затем в общем юго-восточном направлении по границе лесных кварталов 2, 134, 135, 1, 3, 4, 7, 8 Борковского участкового лесничества Клинецовского лесничества, по границе лесных кварталов 11, 14, 15 Унечского участкового лесничества Унечского лесничества, пересекая полосу отвода железной дороги, по луговой растительности и лесному массиву на протяжении 16695 м. Далее в южном направлении по ручью Жаданка, против течения, по древесно-кустарниковой и луговой растительности, пересекая полосу отвода автомобильной дороги федерального значения «М-13 Брянск-Новозыбков - граница государства

Беларусь» на протяжении 2800 м, до пересечения с границей муниципального образования Стародубский муниципальный округ (узловая точка 748);

от узловой точки 748 в юго-западном направлении по древесно-кустарниковой, луговой растительности и по границе сельскохозяйственных угодий на протяжении 1155 м, далее в общем северо-западном направлении по сельскохозяйственным угодьям, по южной границе пруда, по лесной полосе вдоль канала и по границе лесных кварталов 21, 20, 17, 14 Стародубского участкового лесничества Унечского лесничества на протяжении 5875 м, затем в общем северо-западном направлении по границе лесного квартала 3 Стародубского участкового лесничества Унечского лесничества, пересекая полосу отвода автомобильной дороги федерального значения «М-13 Брянск-Новозыбков - граница с Республикой Беларусь», по луговой растительности и лесному массиву, по ручью Песоченка, по течению на протяжении 4196 м (узловая точка 874);

от узловой точки 874 по реке Романа, против течения на протяжении 2261 м, далее в общем юго-западном направлении по луговой, древесно-кустарниковой растительности и по границе лесных кварталов 6, 3 Борковского участкового лесничества Клинецкого лесничества, пересекая полосу отвода автомобильной дороги федерального значения «М-13 Брянск-Новозыбков - граница с Республикой Беларусь» на протяжении 5615 м, затем в общем юго-восточном направлении по луговой, древесно-кустарниковой растительности, по мелиоративному каналу, по реке Романа, против направления ее течения на протяжении 6874 м (узловая точка 999);

от узловой точки 999 в юго-западном направлении по мелиоративному каналу на протяжении 793 м, далее в общем юго-восточном направлении по мелиоративному каналу, по луговой растительности, древесным насаждениям, по границе лесного квартала 4 Стародубского участкового лесничества Унечского лесничества, по границе лесного квартала Ущерпского участкового лесничества Клинецкого лесничества и по сельскохозяйственным угодьям на протяжении 9226 м,

затем по реке Титва, по направлению течения на протяжении 5725 м (узловая точка 1319);

от узловой точки 1319 в общем северо-западном направлении вдоль лесной полосы, пересекая автомобильную дорогу, по сельскохозяйственным угодьям, по границе квартала 2 Ущерпского участкового лесничества Клинцовского лесничества на протяжении 4411 м, далее в общем южном направлении по сельскохозяйственным угодьям, по древесно-кустарниковой и луговой растительности, по границе лесных кварталов 74, 79, 88, 95 Ущерпского участкового лесничества Клинцовского лесничества и по границе лесного квартала 4 Стародубского участкового лесничества Унечского лесничества на протяжении 7081 м, до пересечения с границей муниципального образования Климовский муниципальный район (узловая точка 1367);

от узловой точки 1367 по реке Снов, против направления ее течения на протяжении 4508 м, далее в северо-восточном направлении по пойменным землям, по луговой растительности и лесному массиву, пересекая полевою дорогу на протяжении 316 м, затем в северо-западном направлении по полевой дороге на протяжении 247 м. Далее в юго-западном направлении по древесным насаждениям и луговой растительности, пересекая грунтовую дорогу на протяжении 317 м, затем по реке Снов, против направления ее течения на протяжении 4690 м (узловая точка 1806);

от узловой точки 1806 в общем юго-западном направлении по древесно-кустарниковой растительности, по сельскохозяйственным угодьям, пересекая полосу отвода автомобильной дороги и по луговой растительности на протяжении 4970 м, далее в юго-западном направлении по луговой растительности и лесному массиву на протяжении 449 м, затем в общем северо-западном направлении по луговой растительности, пересекая полосу отвода автомобильной дороги, по границе сельскохозяйственных угодий, по границе лесного квартала 2 Климовского участкового лесничества Злынковского лесничества и по границе лесного квартала 5 Ущерпского участкового лесничества Клинцовского лесничества на протяжении 9223 м. Далее в общем западном направлении по границе лесных кварталов 2, 1

Климовского участкового лесничества Злынковского лесничества на протяжении 2920 м, до пересечения с границей муниципального образования Новозыбковский городской округ (узловая точка 1880);

от узловой точки 1880 в северо-западном направлении по древесно-кустарниковой и луговой растительности, пересекая канал на протяжении 510 м, далее в северо-восточном направлении по луговой, древесно-кустарниковой растительности и по реке Снов, по направлению ее течения на протяжении 3986 м, затем в общем северо-западном направлении по юго-западной границе поселка Красный Мост, по границе лесного квартала 3 Ущерпского участкового лесничества Клинецовского лесничества и по лесной полосе на протяжении 5035 м (узловая точка 2005);

от узловой точки 2005 в северо-восточном направлении по лесной полосе, по границе лесного квартала 3 Ущерпского участкового лесничества Клинецовского лесничества, пересекая полосу отвода автомобильной дороги на протяжении 3251 м, далее в общем северо-западном направлении по границе лесного квартала 67 Ущерпского участкового лесничества Клинецовского лесничества, по границе лесного квартала 1 Новозыбковского участкового лесничества Злынковского лесничества и по сельскохозяйственным угодьям на протяжении 7425 м, затем по реке Вепринка, по направлению течения и далее в северо-западном направлении по пруду, пересекая плотину на протяжении 2752 м (узловая точка 2110);

от узловой точки 2110 в южном направлении вдоль плотины на протяжении 124 м, далее в северо-западном направлении по границе лесных кварталов 3, 2, 1 Новозыбковского участкового лесничества Злынковского лесничества, по пруду на протяжении 2211 м, затем по реке Вепринка, по направлению течения на протяжении 1425 м. Далее в общем северном направлении по луговой растительности, по древесно-кустарниковой растительности вдоль канала на протяжении 3394 м и затем в западном направлении по лесному массиву и луговой растительности, по границе лесного квартала 5 Новозыбковского участкового лесничества Злынковского лесничества на протяжении 2971 м (узловая точка 2201);

от узловой точки 2201 в общем юго-западном направлении по границе лесных кварталов 6, 7 Ущерпского участкового лесничества Клинецовского лесничества и по границе лесных кварталов 5, 4 Новозыбковского участкового лесничества Злынковского лесничества на протяжении 3631 м, далее в общем северо-западном направлении по границе лесных кварталов 7, 52, 51, 50, 3 Ущерпского участкового лесничества Клинецовского лесничества, по лесному массиву и луговой растительности на протяжении 6991 м, затем по реке Вепринка, по направлению течения на протяжении 9744 м. Далее в юго-западном направлении по луговой растительности, по границе лесных кварталов 4, 3 Новозыбковского участкового лесничества Злынковского лесничества и по границе лесного квартала Ущерпского участкового лесничества Клинецовского лесничества на протяжении 3746 м (узловая точка 2709);

от узловой точки 2709 в общем северо-западном направлении по границе лесного квартала 7 Ущерпского участкового лесничества Клинецовского лесничества, по древесно-кустарниковой растительности, пересекая полосу отвода автомобильной дороги, по сельскохозяйственным угодьям на протяжении 5450 м, далее в общем западном направлении по реке Ипуть, по направлению течения, по луговой растительности, по реке Ипуть, против направления течения и по границе сельскохозяйственных угодий на протяжении 5498 м, затем по реке Ипуть, по направлению течения на протяжении 3295 м (узловая точка 2787);

от узловой точки 2787 в общем северо-западном направлении по луговой растительности и озеру, по древесно-кустарниковой растительности, по сельскохозяйственным угодьям и лесному массиву и по границе лесного квартала 12 Ущерпского участкового лесничества Клинецовского лесничества на протяжении 7719 м, затем в юго-западном направлении по границе лесного квартала 11 Ущерпского участкового лесничества Клинецовского лесничества, пересекая просеку под линию электропередач, далее по границе сельскохозяйственных угодий, древесно-кустарниковой растительности и по границе лесного квартала 1 Новозыбковского участкового лесничества Злынковского лесничества

на протяжении 3065 м, до пересечения с границей муниципального образования Гордеевский муниципальный район (узловая точка 2835);

от узловой точки 2835 в северо-восточном направлении по луговой растительности, по каналу, против течения, по сельскохозяйственным угодьям, по границе лесных кварталов 11, 12, 4, 6 Красногорского участкового лесничества Клинцовского лесничества и по границе лесных кварталов 1, 2, 3, 5 Ущерпского участкового лесничества Клинцовского лесничества, пересекая реку Ипуть на протяжении 18719 м, далее в северо-западном направлении по луговой растительности, по лесному массиву, по пойменным землям, пересекая реку Ипуть на протяжении 2223 м (узловая точка 2935);

от узловой точки 2935 по реке Ипуть, против направления течения, по реке Унеча, против направления течения, по закустаренным землям, луговой растительности и по лесному массиву на протяжении 6644 м, далее в общем юго-восточном направлении по луговой и древесно-кустарниковой растительности, по правому берегу реки Унеча, по границе лесного массива и пойменным землям на протяжении 1689 м, затем в северо-восточном направлении по древесно-кустарниковой растительности и по границе сельскохозяйственных угодий на протяжении 1285 м (узловая точка 3080);

от узловой точки 3080 в общем северо-западном направлении по границе сельскохозяйственных угодий, по безымянному ручью, по направлению течения и по пойменным землям на протяжении 2477 м, далее по реке Ипуть, против направления течения и по затоке реки Ипуть на протяжении 5644 м, затем в общем северо-восточном направлении по лесному массиву, по луговой и древесно-кустарниковой растительности, по границе лесных кварталов 21, 16, 10, 4, 5, 6, 1, 2, 3 Борковского участкового лесничества Клинцовского лесничества, пересекая полосу отвода автомобильной дороги Клинцы-Гордеевка-Красная Гора, по границе озера Заломенье на протяжении 18683 м. Далее в северо-западном направлении по древесно-кустарниковой и луговой растительности вдоль канала и по затоке реки Ипуть на протяжении 805 м до пересечения

с границей муниципального образования Суражский муниципальный район, замыкается в начальной точке описания границы (узловая точка 1);

от узловой точки 3430 от развилки железной дороги Клиницы-Новозыбков и железнодорожного тупика к мясокомбинату, пересекая полосу отвода железной дороги Клиницы-Новозыбков, по луговой растительности вдоль пруда на протяжении 638 м. Далее в общем юго-восточном направлении по сельскохозяйственным угодьям, по луговой растительности, древесным насаждениям, вдоль магистрального канала и по границе сельскохозяйственных угодий на протяжении 1592 м, затем в общем северо-восточном направлении по границе сельскохозяйственных угодий, по луговой растительности и границе жилой застройки села Займище, пересекая полосу отвода автомобильной дороги Займище-Ивановщина и по границе территории объекта водоснабжения на протяжении 2716 м (узловая точка 3494);

от узловой точки 3494 в общем южном направлении по границе полосы отвода автомобильной дороги, по луговой растительности, пересекая автомобильную дорогу, по границе озера на протяжении 1255 м, далее в общем северо-восточном направлении по границе сельскохозяйственных угодий, пересекая полосу отвода автомобильной дороги Брянск-Новозыбков-Клиницы на протяжении 1746 м, затем по границе полосы отвода автомобильной дороги Брянск-Новозыбков-Клиницы на протяжении 630 м, далее в северо-восточном направлении по границе сельскохозяйственных угодий, по границе лесного массива, по полевой дороге и по луговой растительности на протяжении 1320 м (узловая точка 3544);

от узловой точки 3544 по реке Мерятинка, против течения на протяжении 2028 м, далее в северо-восточном направлении по границе лесного квартала Ущерпского участкового лесничества Клинцовского лесничества, по границе сельскохозяйственных угодий, по луговой растительности и древесным насаждениям на протяжении 3018 м, затем по ручью Лутенка, по направлению его течения на протяжении 609 м и далее в северо-восточном направлении по границе лесного квартала 1 Борковского



участкового лесничества Клинецовского лесничества и по границе лесного массива на протяжении 1712 м (узловая точка 3833);

от узловой точки 3833 в северо-западном направлении вдоль полосы отвода автомобильной дороги Мартьяновка-Ардонь на протяжении 723 м, далее в общем северо-западном направлении по луговой растительности, по границе жилой застройки села Ардонь и вдоль грунтовой дороги на границе сельскохозяйственных угодий на протяжении 3426 м, затем в общем северо-западном направлении по луговой растительности и древесным насаждениям, пересекая грунтовую дорогу, огибая частные огороды села Ардонь, по границе лесного квартала 9 Борковского участкового лесничества Клинецовского лесничества, пересекая полосу отвода железной дороги на протяжении 3541 м (узловая точка 3911);

от узловой точки 3911 в западном направлении по грунтовой дороге и по границе жилой застройки поселка Красная Заря, по полосе отвода автомобильной дороги Клинцы-Коржовка-Голубовка на протяжении 1835 м. Далее в северо-западном направлении, пересекая автомобильную дорогу Клинцы-Коржовка-Голубовка, по границе полосы отвода автомобильной дороги, по развязке автомобильных дорог, по границе городского кладбища, по гаражной застройке и луговой растительности на протяжении 2132 м, затем в северо-западном направлении по границе сельскохозяйственных угодий, по луговой растительности и границе лесного массива, пересекая полосу отвода автомобильной дороги Клинцы-Сураж на протяжении 1043 м (узловая точка 3994);

от узловой точки 3994 в юго-западном направлении по западной границе полосы отвода автомобильной дороги Клинцы-Сураж на протяжении 1029 м, далее в северо-западном направлении по границе жилой застройки города Клинцы и деревни Вьюнки, по луговой растительности и закустаренным землям, пересекая грунтовую дорогу, по границе лесного квартала 8 Борковского участкового лесничества Клинецовского лесничества, вдоль канала на протяжении 4765 м, затем в юго-западном направлении по лесной полосе, по древесным насаждениям и луговой растительности, по границе жилой застройки города Клинцы, по границе промышленной

зоны на протяжении 1057 м, далее в общем юго-западном направлении вдоль полосы отвода автомобильной дороги Чемерна-Клинцы, по границе лесных кварталов 89, 105, 114, 118, 121 Борковского участкового лесничества Клинецовского лесничества, огибая автобусную остановку, пересекая полосу отвода автомобильной дороги Клинцы-Лопатни на протяжении 3217 м (узловая точка 4194);

от узловой точки 4194 в общем западном направлении по лесному массиву, по границе лесного квартала 121 Борковского участкового лесничества Клинецовского лесничества и жилой застройки города Клинцы, пересекая полосу отвода железной дороги на протяжении 755 м. Далее в северо-западном направлении по насыпи очистных сооружений вдоль полосы отвода железной дороги, по границе лесного квартала 116 Борковского участкового лесничества Клинецовского лесничества на протяжении 973 м, затем в юго-западном направлении по границе лесного квартала 116 Борковского участкового лесничества Клинецовского лесничества, по луговой и древесно-кустарниковой растительности, пересекая реку Московка на протяжении 1296 м (узловая точка 4228);

от узловой точки 4228 в юго-восточном направлении по границе лесного квартала 1 Ущерпского участкового лесничества Клинецовского лесничества на протяжении 489 м, далее в южном направлении по границе лесного квартала 1 Ущерпского участкового лесничества Клинецовского лесничества на протяжении 680 м, затем в северо-западном направлении по древесно-кустарниковой растительности, по границе лесного квартала 1 Ущерпского участкового лесничества Клинецовского лесничества на протяжении 1588 м. Далее в юго-западном направлении по границе лесного квартала 1 Ущерпского участкового лесничества Клинецовского лесничества на протяжении 486 м (узловая точка 4263);

от узловой точки 4263 в юго-восточном направлении по границе лесного массива, по древесно-кустарниковой растительности, по границе сельскохозяйственных угодий и по границе глиняного карьера, по лесной полосе на протяжении 1469 м, далее в юго-восточном направлении, пересекая автомобильную дорогу, вдоль полосы отвода автомобильной

дороги Клинцы-Ущерпье на протяжении 1411 м, затем в северо-восточном направлении вдоль полосы отвода железной дороги, пересекает железную дорогу, по границе промышленной зоны посёлка Первое Мая и города Клинцы на протяжении 1340 м. Далее в восточном направлении, пересекая полосу отвода железной дороги, по границе промышленной зоны города Клинцы, вдоль проезда к промышленной зоне, по луговой, древесно-кустарниковой растительности и по границе промышленной зоны посёлка Первое Мая на протяжении 1770 м (узловая точка 4313);

от узловой точки 4313 в южном направлении по границе промышленной зоны посёлка Первое Мая, пересекая автомобильную дорогу на протяжении 344 м, в западном направлении вдоль автомобильной дороги, по луговой и древесно-кустарниковой растительности на протяжении 480 м, далее в южном направлении по границе жилой застройки посёлка Первое Мая и промышленной зоны города Клинцы, по луговой растительности, вдоль полосы отвода автомобильной дороги Ущерпье-Клинцы, пересекая автомобильную дорогу на протяжении 817 м, затем в общем юго-восточном направлении по границе кладбища, вдоль полосы отвода автомобильной дороги Ущерпье-Клинцы, по границе жилой застройки города Клинцы и посёлка Первое Мая, по луговой растительности на протяжении 3625 м. Далее в юго-западном направлении по границе лесного квартала 1 Ущерпского участкового лесничества Клинецовского лесничества на протяжении 486 м (узловая точка 4438);

от узловой точки 4438 в общем юго-западном направлении по границе сельскохозяйственных угодий и гаражного кооператива, по границе сельскохозяйственных угодий, вдоль полосы отвода автомобильной дороги, пересекая линию электропередач на протяжении 1004 м, далее в общем юго-западном направлении вдоль полосы отвода железной дороги, пересекая полосу отвода автомобильной дороги, пересекая лесной массив, по границе сельскохозяйственных угодий, по границе жилой застройки села Займище на протяжении 6165 м, затем в общем восточном направлении по луговой и древесно-кустарниковой растительности, по границе сельскохозяйственных угодий на протяжении 548 м. Далее в северо-восточном направлении

по луговой и древесно-кустарниковой растительности, вдоль полосы отвода железной дороги Клинцы-Новозыбков до развилки железной дороги Клинцы-Новозыбков и железнодорожного тупика на протяжении 3073 м (узловая точка 3430);

от узловой точки 4566 в северо-восточном направлении по луговой растительности и по лесному массиву на протяжении 780 м, далее в юго-восточном направлении по лесному массиву, по луговой и древесно-кустарниковой растительности на протяжении 980 м, затем в юго-западном направлении по древесно-кустарниковой и луговой растительности на протяжении 694 м, далее в северо-западном направлении вдоль полосы отвода автомобильной дороги и по луговой растительности на протяжении 936 м (узловая точка 4566).

Список координат узловых поворотных точек границы Клинцовского муниципального района:

№ точки	Координаты в системе МСК-32	
	X	Y
1	454810.51	1229234.39
168	450237.21	1237315.40
218	447572.91	1242512.92
232	447491.57	1243643.38
285	450195.83	1247896.16
321	447180.63	1246224.96
368	444719.83	1250313.51
528	441496.63	1248468.16
748	428954.23	1254764.96
874	432388.63	1247512.16
999	421828.51	1248660.29
1319	411912.63	1251589.76
1367	406787.83	1246907.36
1806	407100.28	1240883.04
1880	408070.20	1233372.00
2005	413341.43	1232951.36
2110	420256.63	1229875.36
2201	423215.83	1225636.16
2709	422953.43	1212367.36
2787	425888.60	1204924.61
2835	430862.04	1200994.46
2935	443832.63	1210690.56
3080	445114.12	1216226.25
3430	431581.25	1231850.43
3494	430357.40	1234113.14
3544	429290.04	1236926.21

3833	431016.03	1240082.46
3911	435269.19	1237806.08
3994	437040.83	1235024.58
4194	434599.38	1231005.62
4228	434694.37	1228795.89
4263	434825.42	1227796.67
4313	434058.19	1231748.10
4438	432459.79	1232446.88
4566	431909.37	1234531.86

3. Раздел «Севский район» описания границ муниципальных районов (приложение 2 к Закону) изложить в следующей редакции:

**«Севский район**

Площадь территории Севского муниципального района составляет 121481,33 га.

Описание границы Севского муниципального района произведено согласно цифровым обозначениям в направлении север- восток- юг- запад.

Граница Севского муниципального района проходит по следующим узловым поворотным точкам согласно прилагаемой карте (схеме) границ Севского муниципального района:

от узловой точки 1 в общем юго-восточном направлении по сельскохозяйственным угодьям, далее по границе 1 лесного квартала Подывотского участкового лесничества Севского лесничества, затем вдоль полосы древесно-кустарниковых насаждений на протяжении 2886 м, продолжается в общем северо-восточном направлении по сельскохозяйственным угодьям, пересекает полевую дорогу, вдоль полосы древесно-кустарниковых насаждений, далее по заболоченным землям на протяжении 4959 м, затем в общем северном направлении по течению реки Тара, продолжая следовать в общем северо-восточном направлении по пойменным землям, местами закустаренным, далее по сельскохозяйственным угодьям на протяжении 1988 м (узловая точка 52);

от узловой точки 52 преимущественно в северо-западном направлении по сельскохозяйственным угодьям, вдоль полосы древесно-кустарниковых насаждений, далее по течению реки Тара на протяжении 3309 м, затем преимущественно в северо-восточном направлении по сельскохозяйственным угодьям, после следует по пойменным землям,

местами закустаренным, продолжается в общем северо-восточном направлении по течению реки Уль на протяжении 7293 м, далее в северо-восточном направлении по мелиоративному каналу, затем меняя направление на северо-западное продолжает следовать по мелиоративному каналу и торфяникам, после по сельскохозяйственным угодьям, далее в северо-восточном направлении по сельскохозяйственным угодьям на протяжении 12095 м (узловая точка 181);

от узловой точки 181 преимущественно в северо-восточном направлении по сельскохозяйственным угодьям, вдоль полосы древесно-кустарниковых насаждений на протяжении 4810 м, далее в юго-восточном направлении по сельскохозяйственным угодьям, вдоль полосы древесно-кустарниковых насаждений на протяжении 2786 м, затем в северо-восточном направлении по сельскохозяйственным угодьям, пересекает автомобильную дорогу общего пользования регионального значения «Украина – Суземка – Добрунь», далее в северо-западном направлении по пойменным землям и сельскохозяйственным угодьям, пересекая полевую дорогу на протяжении 3821 м, продолжается в общем северо-восточном направлении по середине реки Сев против течения, затем в общем юго-восточном направлении по середине реки Сев против течения на протяжении 6928 м (узловая точка 447);

от узловой точки 447 в северо-восточном направлении по древесно-кустарниковой растительности, пересекая полевую дорогу, по границе 1, 7, 6, 5, 4, 3, 2 лесных кварталов Подывотского участкового лесничества Севского лесничества на протяжении 6475 м до пересечения с границей муниципального образования Комаричский муниципальный район (узловая точка 482);

от узловой точки 482 в юго-восточном направлении по границе 1 и 2 лесных кварталов Подывотского участкового лесничества Севского лесничества, затем в юго-западном направлении по границе 2, 3, 4 лесных кварталов Подывотского участкового лесничества Севского лесничества, далее преимущественно в юго-восточном направлении по границе 4, 5, 6, 11,

10 лесных кварталов Подывотского участкового лесничества Севского лесничества на протяжении 6116 м (узловая точка 502);

от узловой точки 502 в северо-восточном направлении по сельскохозяйственным угодьям, по границе 1 лесного квартала Подывотского участкового лесничества Севского лесничества, далее по сельскохозяйственным угодьям, пересекая автомобильную дорогу федерального значения «Украина» на протяжении 7151 м, затем в северо-западном направлении по пойменным землям, продолжается преимущественно в северо-восточном направлении по южной стороне водохранилища, после следует в общем восточном направлении по середине реки Печёра по течению, далее в общем юго-восточном направлении по ручью без названия, затем в общем северо-восточном направлении по пойменным землям и сельскохозяйственным угодьям, в том же направлении продолжается по древесно-кустарниковой растительности и следует по середине реки Печёра по течению на протяжении 5268 м (узловая точка 604);

от узловой точки 604 в общем южном направлении по середине реки Усожа против течения, далее в общем юго-восточном направлении по середине реки Усожа против течения, затем в общем северо-восточном направлении по середине реки Усожа против течения на протяжении 4415 м, продолжается в северо-западном и северо-восточном направлениях по пойменным землям, после следует в общем северо-восточном направлении по середине реки Усожа против течения, затем в юго-восточном и юго-западном направлениях по древесно-кустарниковой растительности, далее в общем юго-западном направлении по середине реки Усожа против течения, после в общем юго-восточном направлении по середине реки Усожа против течения, затем в общем восточном направлении по середине реки Усожа против течения на протяжении 5493 м, продолжается в общем южном направлении по середине реки Галка против течения, затем в общем юго-западном направлении по середине реки Галка против течения, в том же направлении следует по сельскохозяйственным угодьям, меняя направление на юго-восточное следует по сельскохозяйственным угодьям, по границе

2 лесного квартала Подывотского участкового лесничества Севского лесничества, пересекая автомобильную дорогу регионального значения Комаричи-Севск, далее в юго-западном направлении по южной стороне полосы отвода автомобильной дороги регионального значения Комаричи-Севск, а так же пересекает автомобильную дорогу местного значения Комаричи-Севск-Тростенчик, продолжается в юго-восточном направлении по сельскохозяйственным угодьям на протяжении 12384 м (узловая точка 978);

от узловой точки 978 в юго-западном направлении по границе 2 лесного квартала Подывотского участкового лесничества Севского лесничества, затем по центру пруда на протяжении 4086 м, далее в северо-восточном направлении по безымянному ручью по течению, продолжается в юго-восточном направлении по сельскохозяйственным угодьям, по границе 1 лесного квартала Подывотского участкового лесничества Севского лесничества, затем в юго-западном направлении по границе 1 лесного квартала Подывотского участкового лесничества Севского лесничества на протяжении 3454 м, далее преимущественно в юго-восточном направлении по сельскохозяйственным угодьям, после по границе 2 лесного квартала Подывотского участкового лесничества Севского лесничества, затем по сельскохозяйственным угодьям, продолжается по урочищу Покровский, далее в северо-восточном направлении по урочищу на протяжении 3804 м до пересечения с границей Курской области (узловая точка 1051);

от узловой точки 1051 в общем юго-восточном направлении по сельскохозяйственным угодьям, затем по середине реки Чечера против течения, далее по заболоченным землям, продолжается по сельскохозяйственным угодьям, пересекая полевую дорогу на протяжении 6146 м, далее в юго-западном направлении по границе 21 лесного квартала Подывотского участкового лесничества Севского лесничества, затем в юго-западном направлении по границе 21, 28 лесных кварталов Подывотского участкового лесничества Севского лесничества, продолжается в юго-восточном направлении по границе 28, 3 лесных кварталов Подывотского



участкового лесничества Севского лесничества, после по сельскохозяйственным угодьям, продолжается в юго-западном направлении по границе лесного массива, по границе 3 лесного квартала Подывотского участкового лесничества Севского лесничества, далее по сельскохозяйственным угодьям, пересекая полевою дорогу на протяжении 8009 м (узловая точка 1141);

от узловой точки 1141 в общем юго-западном направлении по сельскохозяйственным угодьям, местами по луговой растительности на протяжении 6007 м, далее в северо-западном направлении по сельскохозяйственным угодьям, затем в общем юго-западном направлении по течению безымянного ручья на протяжении 6786 м, продолжается в западном направлении по пойменным землям на протяжении 2132 м (узловая точка 1262);

от узловой точки 1262 в общем юго-западном направлении по середине реки Сев по течению, затем меняя направление на северо-восточное следует по середине реки Сев по течению, продолжается в общем северо-западном направлении по середине реки Сев по течению на протяжении 7807 м, далее в общем юго-западном направлении по середине реки Немедя против течения, затем по безымянному ручью против течения, продолжается в юго-западном направлении по пойменным землям и по границе лесного массива на протяжении 26215 м (узловая точка 1995);

от узловой точки 1995 в юго-восточном направлении по границе лесных кварталов 5, 4 Хинельского участкового лесничества Севского лесничества, затем по границе лесного массива, пересекая полосу отвода автомобильной дороги федерального значения «Украина», далее в северо-восточном направлении по границе лесных кварталов 2, 1 Хинельского участкового лесничества Севского лесничества на протяжении 9955 м, продолжается в южном направлении по границе лесного квартала 1 Хинельского участкового лесничества Севского лесничества, пересекая полосу отвода автомобильной дороги федерального значения «Украина», затем в юго-западном направлении по границе лесных кварталов 1, 3

Хинельского участкового лесничества Севского лесничества, далее в общем юго-западном направлении по ручью Клевень по течению, местами по пойменным землям на протяжении 12438 м до пересечения с границей Украины (узловая точка 2155);

от узловой точки 2155 в общем северо-западном направлении по реке Клевень против течения, пересекая автомобильную дорогу федерального значения «Украина», далее по пойменным землям и древесно-кустарниковой растительности на протяжении 13239 м (узловая точка 2236);

от узловой точки 2236 в северо-восточном направлении по сельскохозяйственным угодьям, затем по лесному массиву на протяжении 8590 м, далее в северо-западном направлении по границе лесных кварталов 4, 3, 1 Хинельского участкового лесничества Севского лесничества, продолжается в юго-западном направлении по границе лесного массива и сельскохозяйственным угодьям на протяжении 8427 м (узловая точка 2278);

от узловой точки 2278 в северо-западном направлении по сельскохозяйственным угодьям, пересекая полевую дорогу и полосу древесно-кустарниковых насаждений, далее в северо-восточном направлении по границе лесных кварталов 1, 78, 75 Хинельского участкового лесничества Севского лесничества, затем в северо-западном направлении по границе лесного квартала 74 Хинельского участкового лесничества Севского лесничества на протяжении 4837 м, продолжается в общем западном направлении реки Ивот по течению, далее в северо-западном направлении по границе лесных кварталов 68, 52, 34, 13 Подывотского участкового лесничества Севского лесничества, затем по сельскохозяйственным угодьям и древесно-кустарниковой растительности на протяжении 12773 м (узловая точка 2371);

от узловой точки 2371 в северо-восточном направлении по сельскохозяйственным угодьям, далее по реке Знобовка против течения, затем по мелиоративному каналу на протяжении 8781 м до пересечения с границей муниципального образования Суземский муниципальный район и замыкается в начальной точке (узловая точка 1).

Список координат узловых поворотных точек границы Севского муниципального района:

№ точки	Координаты в системе МСК-32, зона 2	
	X	Y
1	365153.26	2156192.80
52	365782.77	2164124.29
181	381139.57	2165454.23
447	381669.95	2176109.52
482	386452.50	2178700.90
502	382100.99	2179658.66
604	388740.00	2187061.50
978	376593.00	2193958.70
1051	371691.62	2195382.69
1141	360500.97	2199339.55
1262	355269.42	2188258.54
1995	344059.37	2171037.53
2155	333683.14	2174623.79
2236	338110.05	2164916.51
2278	347893.34	2157993.08
2371	359214.57	2152711.95

4. Пункт 6 («Добриковское сельское поселение») раздела 1 («Брасовский район») Описания границ городских, сельских поселений в составе территорий муниципальных районов (приложение 3 к Закону) изложить в следующей редакции:

«б) Добриковское сельское поселение

Площадь территории Добриковского сельского поселения составляет 12974,15 га.

Описание границы Добриковского сельского поселения Брасовского района произведено согласно цифровым обозначениям в направлении север - восток - юг - запад.

Граница Добриковского сельского поселения Брасовского района проходит по следующим узловым поворотным точкам согласно прилагаемой карте (схеме) границ Добриковского сельского поселения:

от узловой точки 1 в северо-восточном направлении по сельскохозяйственным угодьям на протяжении 826 м (узловая точка 4);

от узловой точки 4 в юго-восточном и северо-восточном направлениях по границе 1 лесного квартала Погребского участкового лесничества Брасовского лесничества на протяжении 2549 м, затем в юго-восточном направлении по границе пахотного массива на протяжении 2247 м (узловая точка 26);

от узловой точки 26 в общем северо-восточном направлении по течению реки Козья на протяжении 3568 м (узловая точка 169);

от узловой точки 169 в общем юго-восточном направлении против течения реки Шум на протяжении 2081 м до пересечения с Орловской областью (узловая точка 292);

от узловой точки 292 в юго-восточном направлении по пойменным землям на протяжении 1641 м (узловая точка 297);

от узловой точки 297 в юго-восточном направлении по луговой растительности, местами закустаренной на протяжении 1041 м, далее в этом же направлении по сельскохозяйственным угодьям на протяжении 1977 м до пересечения с границей муниципального образования Веребское сельское поселение Брасовского района (узловая точка 309);

от узловой точки 309 в юго-западном направлении по сельскохозяйственным угодьям, пересекая грунтовую дорогу на протяжении 7796 м с границей муниципального образования Глодневское сельское поселение Брасовского района (узловая точка 342);

от узловой точки 342 в юго-западном направлении по сельскохозяйственным угодьям на протяжении 4808 м (узловая точка 357);

от узловой точки 357 в юго-западном направлении по границе пахотного массива, вдоль лесной полосы на протяжении 5416 м с границей муниципального образования Сныткинское сельское поселение Брасовского района (узловая точка 379);

от узловой точки 379 в северо-западном направлении по границе пахотного массива, вдоль лесной полосы, пересекая грунтовую дорогу на протяжении 3998 м с границей муниципального образования Дубровское сельское поселение Брасовского района (узловая точка 389);

от узловой точки 389 в северо-восточном и юго-восточном направлениях по сельскохозяйственным угодьям, пересекая несколько грунтовых дорог на протяжении 1916 м, затем в северо-восточном направлении по пойменным лугам на протяжении 2574 м (узловая точка 409);

от узловой точки 409 в общем северо-западном направлении по западной стороне пруда на протяжении 716 м, далее по пойменным лугам, пересекая реку Лопузня на протяжении 3593 м (узловая точка 459);

от узловой точки 459 в северо-восточном направлении по сельскохозяйственным угодьям на протяжении 2671 м, далее в юго-восточном и северо-западном направлениях по южной и северной стороне полосы отвода автодороги Красное-Кретово Брасовского района Брянской области на протяжении 1013 м до пересечения с границей муниципального образования Навлинский муниципальный район (узловая точка 485);

от узловой точки 485 в северо-восточном направлении по сельскохозяйственным угодьям на протяжении 2719 м, затем проходит в общем северо-западном направлении по течению реки Ягодка на протяжении 1617 м, далее идет по сельскохозяйственным угодьям на протяжении 2376 м и замыкается в начальной точке (узловая точка 1);

от узловой точки 565 в северо-восточном направлении по сельскохозяйственным угодьям на протяжении 2390 м, затем проходит в северо-западном направлении по луговой растительности на протяжении 2068 м, не меняя свое направление, следует по древесно-кустарниковым насаждениям на протяжении 1711 м и замыкается в начальной точке (узловая точка 565);

от узловой точки 605 в северо-восточном и юго-восточном направлениях по сельскохозяйственным угодьям на протяжении 792 м, затем в юго-западном и юго-восточном направлениях по луговой растительности на протяжении 1499 м и замыкается в начальной точке (узловая точка 605);

от узловой точки 627 в юго-западном и северо-восточном направлениях по сельскохозяйственным угодьям на протяжении 1774 м, затем в юго-западном направлении проходит по древесно-кустарниковым

насаждениям на протяжении 649 м и замыкается в начальной точке (узловая точка 627).

Список координат узловых поворотных точек границы Добриковского сельского поселения Брасовского района:

№ точки	Координаты в системе МСК-32, зона 2	
	X	Y
1	440284.39	2200258.84
4	440838.35	2200871.92
26	438615.43	2204228.32
169	441098.41	2206242.09
292	440498.05	2208088.96
297	439728.50	2209513.10
309	437281.50	2211134.40
342	430629.50	2207490.20
357	428021.99	2204108.87
379	423944.43	2200845.33
389	426204.87	2197636.21
409	429314.89	2199611.03
459	432412.63	2198014.36
485	434165.29	2200262.09
565	432767.00	2209297.80
605	431941.24	2210033.90
627	430307.00	2209985.60

5. Пункт 7 («Дубровское сельское поселение») раздела 1 («Брасовский район») Описания границ городских, сельских поселений в составе территорий муниципальных районов (приложение 3 к Закону) изложить в следующей редакции:

«7) Дубровское сельское поселение

Площадь территории Дубровского сельского поселения составляет 11316,76 га.

Описание границы Дубровского сельского поселения Брасовского района произведено согласно цифровым обозначениям в направлении север - восток - юг - запад.

Граница Дубровского сельского поселения Брасовского района проходит по следующим узловым поворотным точкам согласно прилагаемой карте (схеме) границ Дубровского сельского поселения:

от узловой точки 1 в общем северо-восточном направлении по границе лесных кварталов 62, 53, 42, 35, 31, 27, 23, 19, 15, 11, 8, 5, 2

Погребского участкового лесничества Брасовского лесничества, пересекая Московскую железную дорогу на протяжении 6971 м (узловая точка 47);

от узловой точки 47 в общем юго-восточном направлении по границе лесных кварталов 2,1 Погребского участкового лесничества Брасовского лесничества, пересекая автодорогу федерального значения М-3 «Украина», затем по лесному массиву, пересекая грунтовую дорогу на протяжении 2077 м, далее преимущественно в северо-восточном направлении по лесному массиву, пересекая грунтовую, а затем в северо-восточном направлении по лесному массиву, пересекая реку Гбень на протяжении 2583 м, далее в юго-восточном направлении по лесному массиву, меняя направление на северо-восточное, продолжает следовать по лесному массиву на протяжении 4176 м (узловая точка 83);

от узловой точки 83 в юго-восточном направлении по сельскохозяйственным угодьям, пересекая грунтовую дорогу, затем меняя направление на северо-восточное, следует по сельскохозяйственным угодьям на протяжении 4982 м, далее в северо-западном направлении по сельскохозяйственным угодьям, местами проходит по древесно-кустарниковой растительности, пересекая грунтовую дорогу на протяжении 3548 м (узловая точка 114);

от узловой точки 114 в общем северо-восточном направлении по сельскохозяйственным угодьям, пересекая грунтовую дорогу, затем по древесно-кустарниковой растительности, пересекая реку Лопузня на протяжении 2515 м, далее в общем юго-восточном направлении по древесно-кустарниковой растительности, затем по сельскохозяйственным угодьям, продолжается по автодороге Красное-Кретово, после следует по сельскохозяйственным угодьям, пересекая несколько грунтовых дорог, по древесно-кустарниковой растительности на протяжении 3931 м до пересечения с границей муниципального образования Добриковское сельское поселение Брасовского района (узловая точка 155);

от узловой точки 155 в юго-восточном направлении по сельскохозяйственным угодьям, затем в юго-западном направлении по сельскохозяйственным угодьям, пересекая несколько грунтовых дорог,

далее меняя направление с юго-восточного на северо-западное, огибает полосу отвода автодороги Красное-Кретоно, продолжается в юго-западном направлении по сельскохозяйственным угодьям, по пойменным лугам, пересекая реку Лопузня на протяжении 3684 м (узловая точка 181);

от узловой точки 181 преимущественно в юго-восточном направлении по пойменным лугам, местами закустаренным, пересекая сеть мелиоративных каналов, затем по пойменным лугам, пересекая реку Лопузня, далее по древесно-кустарниковой растительности на протяжении 3519 м, продолжается в общем юго-восточном направлении по западной стороне пруда на протяжении 790 м (узловая точка 231);

от узловой точки 231 в общем юго-западном направлении по пойменным лугам, местами закустаренным, пересекая безымянный ручей, затем в юго-западном направлении по пойменным лугам, местами закустаренным, пересекая грунтовую дорогу на протяжении 2544 м, далее в северо-западном направлении по пойменным лугам и по сельскохозяйственным угодьям, а затем в юго-западном направлении по восточной стороне полосы древесно-кустарниковой растительности, пересекая грунтовую дорогу на протяжении 1109 м, продолжается в юго-восточном направлении по сельскохозяйственным угодьям, затем меняя направление на юго-западное следует по сельскохозяйственным угодьям, пересекая несколько грунтовых дорог на протяжении 873 м до пересечения с границей муниципального образования Сныткинское сельское поселение Брасовского района (узловая точка 251);

от узловой точки 251 в юго-западном направлении по восточной стороне полосы древесно-кустарниковой растительности, затем в общем северо-западном направлении по сельскохозяйственным угодьям, пересекая грунтовую дорогу, далее по пойменным лугам на протяжении 2257 м, продолжает преимущественно в юго-западном направлении по сельскохозяйственным угодьям, пересекая грунтовую дорогу, далее меняя направление на северо-западное, следует по сельскохозяйственным угодьям, несколько раз пересекая грунтовую дорогу на протяжении 3723 м



до пересечения с границей муниципального образования Погребское сельское поселение Брасовского района (узловая точка 270);

от узловой точки 270 преимущественно в северо-западном направлении по сельскохозяйственным угодьям на протяжении 1600 м, далее в юго-западном направлении по сельскохозяйственным угодьям на протяжении 2315 м, затем в общем северо-западном направлении по сельскохозяйственным угодьям на протяжении 1119 м (узловая точка 292);

от узловой точки 292 преимущественно в юго-западном направлении по границе лесного массива, затем по сельскохозяйственным угодьям на протяжении 3144 м, далее преимущественно в северо-западном направлении по сельскохозяйственным угодьям, пересекая несколько грунтовых дорог, затем в северо-восточном направлении по сельскохозяйственным угодьям, меняя направление на юго-западное следует по сельскохозяйственным угодьям на протяжении 1522 м, преимущественно в северо-западном направлении по сельскохозяйственным угодьям, далее по северной стороне древесно-кустарниковой растительности, пересекая грунтовую дорогу, затем пересекает автодорогу федерального значения М-3 «Украина» на протяжении 2443 м (узловая точка 378);

от узловой точки 378 в юго-западном направлении по границе лесных кварталов 18, 22, 26 Погребского участкового лесничества Брасовского лесничества, затем в северо-западном направлении по границе лесных кварталов 26, 22, 21 Погребского участкового лесничества Брасовского лесничества, пересекая Московскую железную дорогу на протяжении 2898 м, затем в юго-восточном направлении по границе лесных кварталов 21, 25, 26, 30, 34 Погребского участкового лесничества Брасовского лесничества, затем преимущественно в юго-западном направлении по границе лесных кварталов 34, 38, 39, 46 Погребского участкового лесничества Брасовского лесничества, далее меняя направление на северо-западное проходит по границе лесного квартала 46 Погребского участкового лесничества Брасовского лесничества на протяжении 3102 м, продолжает в юго-западном направлении по границе лесных кварталов 46, 57, 66 Погребского участкового лесничества

Брасовского лесничества, далее меняя направление на северо-западное, следует по границе лесных кварталов 66, 65, 64, 63, 62 Погребского участкового лесничества Брасовского лесничества, на протяжении 6286 м и замыкается в начальной точке (узловая точка 1).

Список координат узловых поворотных точек границы Дубровского сельского поселения Брасовского района:

№ точки	Координаты в системе МСК-32, зона 2	
	X	Y
1	424647.94	2180266.47
47	430348.00	2184266.20
83	431672.90	2190788.98
114	434408.28	2194071.52
155	434165.29	2200262.09
181	432412.63	2198014.36
231	429314.89	2199611.03
251	426204.87	2197636.21
270	424923.97	2193428.04
292	425725.30	2188881.00
378	426153.05	2185861.86

6. Пункт 2 («Добрунское сельское поселение») раздела 2 («Брянский район») Описания границ городских, сельских поселений в составе территорий муниципальных районов (приложение 3 к Закону) изложить в следующей редакции:

«2) Добрунское сельское поселение

Площадь территории Добрунского сельского поселения составляет 11500,25 га.

Описание границы Добрунского сельского поселения Брянского района произведено согласно цифровым обозначениям в направлении север - восток - юг - запад.

Граница Добрунского сельского поселения Брянского района проходит по следующим узловым поворотным точкам согласно прилагаемой карте (схеме) границ Добрунского сельского поселения:

от узловой точки 1 в общем юго-восточном и северном направлениях по лесному кварталу 2 Сельского участкового лесничества Брянского лесничества на протяжении 643 м, далее в северо-восточном и восточном

направлениях по сельскохозяйственным угодьям и лесному массиву, пересекая линию электропередач на протяжении 2 047 м, затем в общем северном направлении по лесному массиву на протяжении 457 м (узловая точка 23);

от узловой точки 23 в общем юго-восточном направлении по сельскохозяйственным угодьям и лесному массиву, пересекая озеро и полосу отвода автомобильной дороги на протяжении 2 359 м, далее в общем южном направлении по западной границе полосы отвода автомобильной дороги и по границе лесного квартала 6 Сельского участкового лесничества Брянского лесничества на протяжении 959 м, затем в юго-восточном и юго-западном направлениях по сельскохозяйственным угодьям и лесному массиву на протяжении 1204 м (узловая точка 46);

от узловой точки 46 в общем восточном направлении по лесному массиву и сельскохозяйственным угодьям, пересекая полосу отвода автомобильной дороги, на протяжении 2545 м, далее в общем северо-восточном и восточном направлениях по сельскохозяйственным угодьям, пересекая безымянный ручей и полосу отвода автомобильной дороги, на протяжении 2962 м (узловая точка 99);

от узловой точки 99 в общем северном направлении вдоль восточной границы полосы отвода автомобильной дороги на протяжении 919 м, далее в общем восточном направлении вдоль северной границы садоводческого товарищества на протяжении 3 272 м до пересечения с границей муниципального образования Снежское сельское поселение Брянского района (узловая точка 148);

от узловой точки 148 в общем южном и восточном направлениях вдоль восточной границы садоводческого товарищества и по луговой растительности на протяжении 774 м, далее в общем южном направлении по реке Волонча, по направлению течения, и по луговой растительности на протяжении 1118 м до пересечения с границей муниципального образования Супоневское сельское поселение Брянского района (узловая точка 248);

от узловой точки 248 в общем западном направлении по границе пруда, луговой растительности и по северной границе лесного массива на протяжении 1485 м, далее в общем юго-западном направлении по сельскохозяйственным угодьям и по границе лесного массива на протяжении 1 002 м (узловая точка 294);

от узловой точки 294 в общем юго-восточном направлении по сельскохозяйственным угодьям и по границе лесного массива на протяжении 1566 м, далее в юго-западном и общем юго-восточном направлениях вдоль границы села Супонево, пересекая полосу отвода автомобильной дороги, на протяжении 971 м (узловая точка 319);

от узловой точки 319 в общем северо-восточном и юго-восточном направлениях по границе садоводческого товарищества на протяжении 1718 м, затем в общем юго-западном направлении между селом Супонево и садоводческим товариществом на протяжении 489 м, далее в общем западном и общем юго-восточном направлениях по границе садоводческого товарищества, пересекая полосы отвода автомобильных дорог, на протяжении 2036 м (узловая точка 433);

от узловой точки 433 в общем южном направлении между селом Супонево и садоводческим товариществом на протяжении 299 м, далее в общем юго-восточном направлении по границе садоводческих товариществ и по сельскохозяйственным угодьям до реки Десна на протяжении 1 380 м (узловая точка 469);

от узловой точки 469 по правому берегу реки Десна, против направления течения, на протяжении 2 305 м, далее в общем юго-восточном направлении, пересекая реку Десна, вдоль полосы отвода автомобильной дороги на протяжении 2 966 м до пересечения с границей муниципального образования Свенское сельское поселение Брянского района (узловая точка 548);

от узловой точки 548 в общем юго-западном направлении по луговой растительности и лесному массиву на протяжении 7 041 м, далее в том же направлении по древесно-кустарниковой растительности и лесному массиву,

восточнее и юго-восточнее озера Колодное на протяжении 963 м (узловая точка 633);

от узловой точки 633 в юго-западном направлении по границе лесного массива на протяжении 670 м, далее в северо-западном направлении по лесному массиву и луговой растительности, северо-восточнее базы отдыха, на протяжении 503 м, затем по левому берегу реки Десна, по направлению течения, и в общем южном направлении по луговой и древесно-кустарниковой растительности на протяжении 806 м до пересечения с границей муниципального образования Выгоничский муниципальный район (узловая точка 650);

от узловой точки 650 в общем юго-западном направлении по границе лесных кварталов 82, 95, 111, 110, 2, 1 Полужского участкового лесничества Выгоничского лесничества на протяжении 3552 м, далее в северо-западном направлении по лесному массиву и сельскохозяйственным угодьям на протяжении 857 м (узловая точка 676);

от узловой точки 676 в общем северном направлении по сельскохозяйственным угодьям, пересекая озеро Марково, на протяжении 763 м, далее в северо-западном и северо-восточном направлениях по древесно-кустарниковой растительности, вдоль озера Марково, на протяжении 1 359 м, затем в юго-восточном направлении по древесно-кустарниковой растительности и по реке Десна, против направления течения, на протяжении 7546 м (узловая точка 786);

от узловой точки 786 в северо-западном направлении по заболоченной местности, пересекая озеро Дубровень, на протяжении 1971 м, далее в северо-восточном направлении по древесно-кустарниковой растительности, юго-восточнее садоводческого товарищества, на протяжении 553 м, затем в общем северо-западном направлении по сельскохозяйственным угодьям и лесному массиву, пересекая полосу отвода автомобильной дороги федерального значения «М-13 Брянск – Новозыбков до границы с Республикой Беларусь», на протяжении 2191 м (узловая точка 817);

от узловой точки 817 в юго-западном и западном направлениях по сельскохозяйственным угодьям и заболоченным землям на протяжении

649 м, далее по реке Малая Речка, по направлению течения, на протяжении 1219 м, затем по реке Рудка, по направлению течения, на протяжении 1962 м, затем в общем западном направлении по сельскохозяйственным угодьям и древесно-кустарниковой растительности на протяжении 1218 м (узловая точка 1029);

от узловой точки 1029 в общем северо-западном направлении по древесно-кустарниковой растительности, сельскохозяйственным угодьям и по границе лесного квартала 6 Выгоничского участкового лесничества Выгоничского лесничества на протяжении 8181 м, далее в общем северо-западном и юго-западном направлениях по лесному массиву и по границе лесных кварталов 5, 3 Выгоничского участкового лесничества Выгоничского лесничества на протяжении 3671 м, затем в общем северо-западном направлении по сельскохозяйственным угодьям и лесному массиву на протяжении 1050 м до пересечения с границей муниципального образования Глинищевское сельское поселение Брянского района (узловая точка 1086);

от узловой точки 1086 в северо-западном и северо-восточном направлениях по границе лесных кварталов 9, 1, 7, 5 Сельского участкового лесничества Брянского лесничества на протяжении 2066 м, далее в общем северном направлении по сельскохозяйственным угодьям на протяжении 220 м (узловая точка 1095);

от узловой точки 1095 в общем северо-восточном направлении по сельскохозяйственным угодьям и по границе лесных кварталов 3, 5 Сельского участкового лесничества Брянского лесничества на протяжении 1028 м, далее в северо-восточном направлении по сельскохозяйственным угодьям и лесному массиву на протяжении 899 м до пересечения с границей муниципального образования Мичуринское сельское поселение Брянского района и замыкается в начальной точке описания границы (узловая точка 1).

Список координат узловых поворотных точек границы Добрунского сельского поселения Брянского района:

№ точки	Координаты в системе МСК-32, зона 2	
	X	Y
1	490240.48	2157185.36

23	491175.47	2159319.52
46	488533.44	2161463.45
99	489007.29	2165978.16
148	489590.40	2168849.23
248	488230.27	2168947.10
294	487428.00	2166816.00
319	485877.40	2168009.07
433	485071.54	2168415.78
469	483996.15	2168760.32
548	482104.10	2171671.20
633	478168.06	2166776.83
650	477315.60	2166088.40
676	475569.90	2162619.20
786	477671.64	2165709.42
817	481788.69	2164390.40
1029	479904.00	2161901.33
1086	487671.88	2154491.98
1095	489592.98	2155444.51

7. Пункт 3 («Домашовское сельское поселение») раздела 2 («Брянский район») Описания границ городских, сельских поселений в составе территорий муниципальных районов (приложение 3 к Закону) изложить в следующей редакции:

«3) Домашовское сельское поселение

Площадь территории Домашовского сельского поселения составляет 16288,67 га.

Описание границы Домашовского сельского поселения Брянского района произведено согласно цифровым обозначениям в направлении север - восток - юг - запад.

Граница Домашовского сельского поселения Брянского района проходит по следующим узловым поворотным точкам согласно прилагаемой карте (схеме) границ Домашовского сельского поселения:

от узловой точки 1 в юго-восточном направлении, по границе лесных кварталов 63, 64 Старского участкового лесничества Дятьковского лесничества на протяжении 1364 м, далее в северо-восточном направлении по границе лесных кварталов 1, 64 Фокинского участкового лесничества Брянского лесничества на протяжении 531 м, затем в общем юго-восточном направлении по лесному кварталу 2 Фокинского участкового лесничества

Брянского лесничества, по лесным кварталам 70, 75 Старского участкового лесничества Дятьковского лесничества на протяжении 3525 м, далее в юго-западном направлении по границе между лесным массивом Брянского района и лесным кварталом 79 Старского участкового лесничества Дятьковского лесничества и по границе лесного квартала 7 Фокинского участкового лесничества Брянского лесничества на протяжении 1179 м (узловая точка 59);

от узловой точки 59 в восточном направлении по границе лесного квартала 7 Фокинского участкового лесничества Брянского лесничества на протяжении 1150 м, далее в северном направлении по границе лесного квартала 7 Фокинского участкового лесничества Брянского лесничества на протяжении 981 м, затем в восточном направлении по границе лесных кварталов 7, 8 Фокинского участкового лесничества Брянского лесничества на протяжении 1913 м, далее в южном направлении по границе лесного квартала 8 Фокинского участкового лесничества Брянского лесничества на протяжении 542 м (узловая точка 87);

от узловой точки 87 в восточном направлении по границе лесного квартала 9 Фокинского участкового лесничества Брянского лесничества на протяжении 1059 м, далее в южном направлении по границе лесного квартала 9 Фокинского участкового лесничества Брянского лесничества на протяжении 947 м, затем в юго-восточном направлении по границе лесного квартала 9 Фокинского участкового лесничества Брянского лесничества на протяжении 568 м, далее в восточном направлении по границе лесных кварталов 14, 15, 16, 17 Фокинского участкового лесничества Брянского лесничества на протяжении 2891 м, затем в общем северном, северо-восточном направлениях по границе лесных кварталов 10, 6, 7, 3, 4, 2 Фокинского участкового лесничества Брянского лесничества на протяжении 7210 м (узловая точка 147);

от узловой точки 147 в юго-восточном направлении по границе лесного квартала 1 Фокинского участкового лесничества Брянского лесничества на протяжении 2058 м, далее в юго-западном направлении по границе лесного квартала 1 Фокинского участкового лесничества



Брянского лесничества на протяжении 526 м, затем в северо-западном направлении по границе лесного квартала 1 Фокинского участкового лесничества Брянского лесничества на протяжении 1209 м, далее в южном, юго-западном направлении по границе лесных кварталов 2, 5 Фокинского участкового лесничества Брянского лесничества на протяжении 819 м, затем в юго-восточном направлении по границе лесного квартала 5 Фокинского участкового лесничества Брянского лесничества на протяжении 1091 м (узловая точка 171);

от узловой точки 171 в юго-западном направлении по границе лесного квартала 5 Фокинского участкового лесничества Брянского лесничества на протяжении 938 м, затем в южном направлении по границе лесного квартала 9 Фокинского участкового лесничества Брянского лесничества на протяжении 48 м, далее по реке Упарой, по направлению течения на протяжении 3130 м, затем в общем юго-западном направлении по границе лесных кварталов 20, 28, 34 Фокинского участкового лесничества Брянского лесничества на протяжении 4333 м (узловая точка 340);

от узловой точки 340 в юго-восточном направлении по границе лесного квартала 20 Фокинского участкового лесничества Брянского лесничества на протяжении 834 м, затем в юго-западном и южном направлении по границе лесных кварталов 20, 28 Фокинского участкового лесничества Брянского лесничества на протяжении 797 м, далее в общем юго-восточном направлении по границе лесного квартала 28 Фокинского участкового лесничества Брянского лесничества на протяжении 348 м, затем в общем юго-западном направлении по границе лесных кварталов 28, 34 Фокинского участкового лесничества Брянского лесничества на протяжении 2355 м, до пересечения с границей муниципального образования Новодарковичское сельское поселение Брянского района (узловая точка 354);

от узловой точки 354 в юго-западном направлении по границе лесного квартала 34 Фокинского участкового лесничества Брянского лесничества на протяжении 1487 м, далее по реке Свиридовка, по направлению течения на протяжении 1503 м, затем в общем юго-западном направлении по границе лесных кварталов 30, 43, 42, 55, 56, 69, 80 Фокинского участкового

лесничества Брянского лесничества на протяжении 6189 м до пересечения с границей муниципального образования Нетьинское сельское поселение Брянского района (узловая точка 501);

от узловой точки 501 в юго-западном направлении по границе лесного квартала 80 Фокинского участкового лесничества Брянского лесничества на протяжении 150 м, далее по реке Сенна, по направлению течения на протяжении 1422 м, до пересечения с границей муниципального образования городской округ город Сельцо (узловая точка 632);

от узловой точки 632 в западном направлении по луговой растительности и по границе лесного квартала 80 Фокинского участкового лесничества Брянского лесничества на протяжении 676 м, затем в южном направлении вдоль просеки под линию электропередач на протяжении 15 м, далее в западном направлении, пересекая просеку под линию электропередач на протяжении 22 м, затем в северном направлении вдоль просеки под линию электропередач на протяжении 15 м, далее в западном направлении пересекает просеку под линию электропередач и проходит по границе лесного квартала 80 Фокинского участкового лесничества Брянского лесничества на протяжении 172 м (узловая точка 639);

от узловой точки 639 в северо-западном направлении по границе лесного квартала 80 Фокинского участкового лесничества Брянского лесничества на протяжении 341 м, далее в западном направлении по границе лесного квартала 79 Фокинского участкового лесничества Брянского лесничества на протяжении 290 м, затем в северном направлении по границе лесных кварталов 79, 72 Фокинского участкового лесничества Брянского лесничества на протяжении 1557 м, далее в юго-западном направлении по границе лесных кварталов 72, 71 Фокинского участкового лесничества Брянского лесничества на протяжении 1212 м (узловая точка 646);

от узловой точки 646 в юго-восточном направлении по границе лесных кварталов 71, 78 Фокинского участкового лесничества Брянского лесничества на протяжении 1452 м, далее в западном и юго-западном направлении по границе лесного квартала 78 Фокинского участкового лесничества Брянского лесничества на протяжении 395 м, затем в западном

направлении по границе лесных кварталов 78, 77, 76 Фокинского участкового лесничества Брянского лесничества на протяжении 2534 м, далее в северном, северо-западном направлениях по границе лесных кварталов 76, 69 Фокинского участкового лесничества Брянского лесничества на протяжении 2643 м (узловая точка 659);

от узловой точки 659 в юго-западном направлении пересекает автомобильную дорогу на протяжении 97 м, затем в северо-западном направлении вдоль автомобильной дороги Сельцо-Новониколаевка на протяжении 1357 м, далее в западном и северо-западном направлениях по границе лесных кварталов 55, 54 Фокинского участкового лесничества Брянского лесничества на протяжении 2712 м (узловая точка 670);

от узловой точки 670 в восточном направлении по границе лесного квартала 54 Фокинского участкового лесничества Брянского лесничества на протяжении 284 м, далее в северном направлении по границе лесных кварталов 54, 51 Фокинского участкового лесничества Брянского лесничества на протяжении 669 м, затем в юго-западном направлении по границе лесного квартала 51 Фокинского участкового лесничества Брянского лесничества на протяжении 1397 м, далее в южном направлении по границе лесного квартала 51 Фокинского участкового лесничества Брянского лесничества на протяжении 652 м (узловая точка 676);

от узловой точки 676 далее в северо-восточном направлении по границе лесного квартала 54 Фокинского участкового лесничества Брянского лесничества на протяжении 1011 м, далее в южном, юго-восточном направлениях по границе лесных кварталов 54, 57, 58 Фокинского участкового лесничества Брянского лесничества на протяжении 2773 м, затем в общем юго-западном направлении по границе лесного квартала 58 Фокинского участкового лесничества Брянского лесничества на протяжении 832 м (узловая точка 704);

от узловой точки 704 в северо-восточном направлении по границе лесного квартала 58 Фокинского участкового лесничества Брянского лесничества на протяжении 454 м, далее в юго-восточном направлении по границе лесных кварталов 58, 61 Фокинского участкового лесничества

Брянского лесничества на протяжении 1031 м, затем в западном и юго-западном направлениях по границе лесного квартала 61 Фокинского участкового лесничества Брянского лесничества на протяжении 970 м, далее в южном направлении по границе лесных кварталов 61, 68 Фокинского участкового лесничества Брянского лесничества на протяжении 946 м, затем в юго-восточном направлении по границе лесного квартала 68 Фокинского участкового лесничества Брянского лесничества на протяжении 713 м (узловая точка 719);

от узловой точки 719 в юго-западном направлении по границе лесного квартала 68 Фокинского участкового лесничества Брянского лесничества на протяжении 143 м, далее в восточном направлении по границе лесного квартала 75 Фокинского участкового лесничества Брянского лесничества на протяжении 352 м, затем в общем южном направлении по границе лесных кварталов 75, 82, 84, 85 Фокинского участкового лесничества Брянского лесничества, пересекая автомобильную дорогу Сельцо-Новониколаевка-ст.Чернетово на протяжении 4049 м, затем в юго-восточном направлении вдоль полосы отвода железной дороги на протяжении 344 м, далее в юго-западном направлении, пересекает полосу отвода железной дороги на протяжении 55 м и снова в юго-восточном направлении вдоль полосы отвода железной дороги на протяжении 551 м (узловая точка 738);

от узловой точки 738 в общем северо-западном направлении по границе городского округа город Сельцо на протяжении 603 м, далее в общем северо-западном направлении по границе лесного квартала 87 Фокинского участкового лесничества Брянского лесничества на протяжении 260 м, затем в южном направлении по границе лесного квартала 86 Фокинского участкового лесничества Брянского лесничества на протяжении 136 м (узловая точка 756);

от узловой точки 756 в юго-восточном направлении по границе лесного квартала 87 Фокинского участкового лесничества Брянского лесничества и по границе кладбища города Сельцо на протяжении 612 м, далее в юго-западном направлении по границе лесного квартала 87 Фокинского участкового лесничества Брянского лесничества и по границе

кладбища города Сельцо на протяжении 245 м, затем в восточном направлении по границе лесного квартала 89 Фокинского участкового лесничества Брянского лесничества и по границе кладбища города Сельцо на протяжении 216 м (узловая точка 765);

от узловой точки 765 в северо-восточном направлении по границе лесного квартала 87 Фокинского участкового лесничества Брянского лесничества на протяжении 428 м, далее в общем юго-восточном направлении по границе между лесным кварталом 87 Фокинского участкового лесничества Брянского лесничества и жилой застройкой города Сельцо на протяжении 549 м, затем в общем юго-западном направлении по границе между лесным кварталом 89 Фокинского участкового лесничества Брянского лесничества и городским округом город Сельцо на протяжении 764 м (узловая точка 820);

от узловой точки 820 в юго-восточном направлении по границе между лесным кварталом 89 Фокинского участкового лесничества Брянского лесничества и городским округом город Сельцо на протяжении 90 м, далее в юго-западном направлении по лесным кварталам 89, 88 Фокинского участкового лесничества Брянского лесничества и по границе детского лагеря на протяжении 1385 м, затем в общем северо-западном направлении по границе между лесным кварталом 88 Фокинского участкового лесничества Брянского лесничества и жилой застройкой города Сельцо на протяжении 274 м, до пересечения с границей муниципального образования Чернетовское сельское поселение Брянского района (узловая точка 845);

от узловой точки 845 в северо-западном направлении по границе лесных кварталов 88, 86, 83 Фокинского участкового лесничества Брянского лесничества на протяжении 3582 м, до пересечения с границей МО ГО город Сельцо Брянской области (узловая точка 863);

от узловой точки 863 в общем северном направлении по границе лесного квартала 83 Фокинского участкового лесничества Брянского лесничества и жилого массива города Сельцо на протяжении 740 м, затем в западном направлении вдоль автомобильной дороги Сельцо-

Новониколаевка-ст.Чернетово на протяжении 7 м, далее в северном направлении, пересекает автомобильную дорогу Сельцо-Новониколаевка-ст.Чернетово на протяжении 19 м, далее в общем северо-западном направлении по границе между лесными кварталами 81, 7 Фокинского участкового лесничества Брянского лесничества и жилым массивом города Сельцо на протяжении 1911 м, затем в юго-западном направлении по границе лесного квартала 7 Фокинского участкового лесничества Брянского лесничества на протяжении 77 м, до пересечения с границей муниципального образования Чернетовское сельское поселение Брянского района (узловая точка 907);

от узловой точки 907 в общем западном и северо-западном направлениях по границе лесных кварталов 7, 6 Фокинского участкового лесничества Брянского лесничества на протяжении 1936 м, далее в общем северо-восточном направлении по границе лесного квартала 6 Фокинского участкового лесничества Брянского лесничества на протяжении 1449 м, затем в северо-западном направлении по луговой растительности на протяжении 156 м, далее в западном направлении по границе сельскохозяйственных угодий на протяжении 166 м, затем в юго-западном направлении по безымянному ручью на протяжении 494 м, до пересечения с границей муниципального образования Жуковский муниципальный район (узловая точка 965);

от узловой точки 965 по реке Серижа, против течения на протяжении 9653 м, далее в северо-восточном направлении по границе лесного квартала 17 Фокинского участкового лесничества Брянского лесничества на протяжении 2461 м, затем по реке Серижа, против течения на протяжении 815 м, далее в северо-восточном направлении по древесно-кустарниковой растительности, по границе лесных кварталов 17, 3, 4 Фокинского участкового лесничества Брянского лесничества и по границе сельскохозяйственных угодий на протяжении 3117 м, затем в юго-восточном направлении по границе лесного квартала 4 Фокинского участкового лесничества Брянского лесничества на протяжении 940 м (узловая точка 1533);

от узловой точки 1533 в общем северо-восточном направлении по границе лесного квартала 4 Фокинского участкового лесничества Брянского лесничества на протяжении 1282 м, далее в северо-западном направлении по границе лесного массива и луговой растительности на протяжении 965 м, затем в юго-западном направлении по границе лесного квартала 2 Фокинского участкового лесничества Брянского лесничества на протяжении 2059 м, далее в северо-западном направлении по границе лесного квартала 2 Фокинского участкового лесничества Брянского лесничества и по древесно-кустарниковой растительности на протяжении 1912 м, затем в северо-восточном направлении по границе лесных кварталов 2, 1 Фокинского участкового лесничества Брянского лесничества на протяжении 1438 м и замыкается в начальной точке описания границы (узловая точка 1).

Список координат узловых поворотных точек границы Домашовского сельского поселения Брянского района:

№ точки	Координаты в системе МСК-32, зона 2	
	X	Y
1	522514.30	2152915.20
59	519157.50	2155288.00
87	519848.70	2158149.60
147	522632.70	2167655.20
171	520571.90	2168442.40
340	517913.90	2166207.60
354	514903.50	2165494.80
501	508498.23	2161096.62
632	507738.17	2160800.26
639	507703.10	2159932.14
646	509412.21	2158264.31
659	510259.25	2155669.82
670	512056.57	2152826.93
676	511962.00	2151725.23
704	510762.58	2154942.35
719	508819.54	2155270.58
738	504278.88	2156501.43
756	504386.04	2155713.63
765	503730.95	2156245.60
820	503350.58	2156533.53

845	503054.21	2155258.22
863	505835.19	2153472.00
907	507496.22	2152869.23
965	509105.40	2151845.60
1533	519217.50	2154917.61

8. Пункт 4 («Любохонское городское поселение») раздела 6 («Дятьковский район») Описания границ городских, сельских поселений в составе территорий муниципальных районов (приложение 3 к Закону) изложить в следующей редакции:

«4) Любохонское городское поселение

Площадь территории Любохонского городского поселения составляет 589,88 га.

Описание границы Любохонского городского поселения Дятьковского района произведено согласно цифровым обозначениям в направлении север - восток - юг - запад.

Граница Любохонского городского поселения Дятьковского района проходит по следующим узловым поворотным точкам согласно прилагаемой карте (схеме) границ Любохонского городского поселения:

от узловой точки 1 в юго-восточном и северо-восточном направлении по сельскохозяйственным угодьям, вдоль северной границы жилой застройки поселка Любохна, пересекая автомобильную дорогу общего пользования Дятьково-Любохна, восточную полосу отвода автомобильной дороги общего пользования Дятьково-Любохна и Московскую железную дорогу на протяжении 1418 м, а затем в юго-западном направлении продолжается по сельскохозяйственным угодьям на протяжении 317 м (узловая точка 12);

от узловой точки 12 в общем северо-восточном направлении по сельскохозяйственным угодьям, огибая огороды поселка Любохна, пересекая полевую дорогу и дорогу общего пользования, а далее продолжается по границе жилой застройки и садовых участков поселка Любохна на протяжении 1983 м (узловая точка 25);

от узловой точки 25 в южном направлении по луговой растительности, пересекая осушительный канал, безымянный ручей и автомобильную дорогу общего пользования Любохна-Пупково, далее



продолжается по луговой растительности и пересекает реку Болва на протяжении 1257 м, до пересечения с границей муниципального образования Березинское сельское поселение Дятьковского района (узловая точка 31);

от узловой точки 31 по реке Болва по направлению течения на протяжении 2822 м, до пересечения с границей муниципального образования городского округа город Фокино (узловая точка 84);

от узловой точки 84 по реке Болва по направлению течения на протяжении 252 м, до пересечения с границей муниципального образования Слободищенское сельское поселение Дятьковского района (узловая точка 94);

от узловой точки 94 в северо-западном направлении по луговой растительности, пересекая полевую дорогу, по древесно-кустарниковой растительности, вдоль западной полосы отвода Московской железной дороги и по границе сельскохозяйственных угодий на протяжении 2127 м, далее в юго-западном направлении по луговой растительности, вдоль безымянного ручья, пересекая его и автомобильную дорогу общего пользования Дятьково-Любохна, продолжается по древесно-кустарниковой растительности на протяжении 868 м (узловая точка 116);

от узловой точки 116 в северо-западном направлении по западной полосе отвода автомобильной дороги общего пользования Брянск-Дятьково пересекая ее на протяжении 458 м, далее огибает северную границу садоводческого товарищества в северо-восточном и юго-западном направлении на протяжении 1030 м (узловая точка 138);

от узловой точки 138 в северо-восточном, а затем в северо-западном направлении по древесно-кустарниковой растительности, огибая территорию садового товарищества на протяжении 1905 м, до пересечения с границей муниципального образования Большежуковское сельское поселение Дятьковского района (узловая точка 159);

от узловой точки 159 в общем северном направлении по древесно-кустарниковой растительности, огибая территорию садоводческого товарищества, пересекая безымянный ручей, вдоль жилой застройки поселка

Любохна, пересекая автомобильную дорогу Любохна-Слободище на протяжении 445 м и замыкается в начальной точке описания границы (узловая точка 1).

Список координат узловых поворотных точек границы Любохонского городского поселения Дятьковского района:

№ точки	Координаты в системе МСК-32, зона 2	
	X	Y
1	520063.25	2175152.82
12	519546.77	2176608.84
25	520107.51	2178437.12
31	518851.54	2178387.76
84	516438.18	2178209.64
94	516275.73	2178024.88
116	517590.04	2176402.41
138	518551.45	2175915.86
159	519641.27	2175169.32

9. Пункт 5 («Старское городское поселение») раздела 6 («Дятьковский район») Описания границ городских, сельских поселений в составе территорий муниципальных районов (приложение 3 к Закону) изложить в следующей редакции:

«5) Старское городское поселение

Площадь территории Старского городского поселения составляет 29022,46 га.

Описание границы Старского городского поселения Дятьковского района произведено согласно цифровым обозначениям в направлении север - восток - юг - запад.

Граница Старского городского поселения Дятьковского района проходит по следующим узловым поворотным точкам согласно прилагаемой карте (схеме) границ Старского городского поселения:

от узловой точки 1 в северо-восточном, а затем юго-восточном направлении огибает северную и восточную границу лесного квартала 106 Старского участкового лесничества Дятьковского лесничества Брянской области, пересекая при этом реки Бобровец и Золотивля на протяжении 3190 м (узловая точка 22);

от узловой точки 22 в общем северо-восточном направлении по границе лесных кварталов 41, 26, 13, 7, 8, 3 Старского участкового лесничества Дятьковского лесничества Брянской области на протяжении 7438 м (узловая точка 56);

от узловой точки 56 в общем северо-восточном и общем южном направлениях по северной и восточной границе лесного квартала 103 Старского участкового лесничества Дятьковского лесничества Брянской области на протяжении 3820 м, затем продолжается в общем северо-восточном направлении по северной границе лесного квартала 4 Старского участкового лесничества Дятьковского лесничества Брянской области на протяжении 1045 м (узловая точка 90);

от узловой точки 90 в северо-восточном направлении по западной границе лесного квартала 1 Старского участкового лесничества Дятьковского лесничества Брянской области на протяжении 732 м, затем продолжается в общем юго-восточном направлении по южной полосе отвода автомобильной дороги общего пользования Дятьково-Бытошь-Будочка на протяжении 2044 м, далее в общем юго-западном направлении по восточной границе лесного квартала 6 Старского участкового лесничества Дятьковского лесничества Брянской области, огибая опору линии электропередач на протяжении 1173 м, далее продолжается в юго-западном направлении по юго-восточной границе лесного квартала 12 Старского участкового лесничества Дятьковского лесничества Брянской области на протяжении 1347 м (узловая точка 119);

от узловой точки 119 в юго-восточном направлении по северной границе лесного квартала 19 Старского участкового лесничества Дятьковского лесничества Брянской области на протяжении 1192 м, затем в юго-восточном и северо-восточном направлениях по северной границе лесного квартала 20 Старского участкового лесничества Дятьковского лесничества Брянской области, пересекая реку Станиценка, на протяжении 982 м, далее в юго-восточном направлении по северо-восточной границе лесного квартала 21 Старского участкового лесничества Дятьковского лесничества Брянской области, пересекая озеро Ивот на протяжении 1575 м,

затем в северо-восточном направлении по северной границе лесного квартала 22 Старского участкового лесничества Дятьковского лесничества Брянской области на протяжении 770 м (узловая точка 130);

от узловой точки 130 в общем юго-восточном направлении по западной полосе отвода автомобильной дороги общего пользования Дятьково-Бытошь-Будочка и, пересекая ее, на протяжении 455 м, далее продолжается в северо-восточном направлении пересекая вышеуказанную автомобильную дорогу и ее западную полосу отвода на протяжении 16 м, затем продолжается в юго-восточном направлении по восточной и южной полосе отвода данной автомобильной дороги общего пользования на протяжении 4509 м, до пересечения с границей муниципального образования Дятьковское городское поселение Дятьковского района (узловая точка 148);

от узловой точки 148 в южном направлении пересекает южную полосу отвода автомобильной дороги общего пользования Дятьково-Бытошь-Будочка и продолжается по восточной границе лесных кварталов 69, 85 Старского участкового лесничества Дятьковского лесничества Брянской области, пересекая реку Страдань, на протяжении 1612 м, далее продолжается в южном направлении по восточной границе лесного квартала 6 Дятьковского участкового лесничества Дятьковского лесничества Брянской области, пересекая железную дорогу, на протяжении 906 м, затем продолжается в юго-восточном направлении по границе лесных кварталов 13, 20, 27 Дятьковского участкового лесничества Дятьковского лесничества Брянской области, пересекая реку Стайная, на протяжении 3381 м, до пересечения с границей муниципального образования Слободищенское сельское поселение Дятьковского района (узловая точка 172);

от узловой точки 172 в юго-восточном направлении по восточной границе лесного квартала 27 Дятьковского участкового лесничества Дятьковского лесничества Брянской области на протяжении 346 м, далее в юго-восточном и общем западном направлениях огибая по восточной и южной границе лесной квартал 28 Дятьковского участкового лесничества

Дятьковского лесничества Брянской области на протяжении 2059 м, далее в северо-западном и юго-западном направлении огибает южную границу лесного квартала 69 Дятьковского участкового лесничества Дятьковского лесничества Брянской области на протяжении 1772 м (узловая точка 209);

от узловой точки 209 в северо-западном направлении по южной и западной границе лесного квартала 68 Дятьковского участкового лесничества Дятьковского лесничества Брянской области на протяжении 1861 м, далее продолжается в северо-западном и северо-восточном направлениях по западной границе лесного квартала 25 Дятьковского участкового лесничества Дятьковского лесничества Брянской области на протяжении 1088 м, затем продолжается в юго-западном направлении по южной границе лесного квартала 24 Дятьковского участкового лесничества Дятьковского лесничества Брянской области на протяжении 1729 м (узловая точка 261);

от узловой точки 261 в юго-восточном направлении по западной границе лесного квартала 32 Дятьковского участкового лесничества Дятьковского лесничества Брянской области на протяжении 675 м, далее продолжается в северо-восточном направлении по северной границе лесного квартала 33 Дятьковского участкового лесничества Дятьковского лесничества Брянской области на протяжении 236 м, затем продолжается в северо-восточном и юго-восточном направлениях по северной и восточной границам лесного квартала 34 Дятьковского участкового лесничества Дятьковского лесничества Брянской области на протяжении 1563 м (узловая точка 294);

от узловой точки 294 в юго-восточном направлении по северо-восточной границе лесного квартала 39 Дятьковского участкового лесничества Дятьковского лесничества Брянской области на протяжении 554 м, далее продолжается в юго-восточном направлении по северной границе лесного квартала 40 Дятьковского участкового лесничества Дятьковского лесничества Брянской области на протяжении 1714 м (узловая точка 310);

от узловой точки 310 в юго-западном направлении по западной границе лесного квартала 70 Дятьковского участкового лесничества Дятьковского лесничества Брянской области на протяжении 1117 м, далее продолжается в общем северо-западном направлении по северной границе лесного квартала 72 Дятьковского участкового лесничества Дятьковского лесничества Брянской области на протяжении 422 м, затем в юго-западном направлении по восточной границе лесного квартала 51 Дятьковского участкового лесничества Дятьковского лесничества Брянской области на протяжении 685 м, далее продолжается в юго-восточном направлении по северо-восточной границе лесного квартала 57 Дятьковского участкового лесничества Дятьковского лесничества Брянской области на протяжении 482 м, до пересечения с границей муниципального образования Домашовское сельское поселение Брянского района (узловая точка 319);

от узловой точки 319 в общем юго-западном направлении по южной границе лесных кварталов 57, 62, 61, 65, 67, 66 Дятьковского участкового лесничества Дятьковского лесничества Брянской области на протяжении 9159 м, в конце продолжается по южной границе лесного квартала 80 Старского участкового лесничества Дятьковского лесничества Брянской области на протяжении 958 м (узловая точка 368);

от узловой точки 368 в северо-западном направлении по границе лесного квартала 80 Старского участкового лесничества Дятьковского лесничества Брянской области на протяжении 1515 м, затем в северо-западном направлении по границе лесного квартала 77 Старского участкового лесничества Дятьковского лесничества Брянской области на протяжении 1601 м (узловая точка 381);

от узловой точки 381 в юго-западном направлении по южной границе лесных кварталов 76, 75 Старского участкового лесничества Дятьковского лесничества Брянской области на протяжении 1913 м, далее продолжается в южном и западном направлении по восточной и южной границе лесного квартала 79 Старского участкового лесничества Дятьковского лесничества

Брянской области на протяжении 981 м и 1150 м соответственно (узловая точка 407);

от узловой точки 407 в общем северо-восточном направлении по западной границе лесного квартала 79 Старского участкового лесничества Дятьковского лесничества Брянской области на протяжении 1180 м, далее в общем северо-западном направлении по границе лесных кварталов 75, 70, 64, 63, 62 Старского участкового лесничества Дятьковского лесничества Брянской области на протяжении 5421 м, до пересечения с границей муниципального образования Жуковский муниципальный округ (узловая точка 465);

от узловой точки 465 в общем западном направлении по южной границе лесных кварталов 62, 53, 52 Старского участкового лесничества Дятьковского лесничества Брянской области, местами пересекая реку Хизня на протяжении 3334 м (узловая точка 545);

от узловой точки 545 в общем северо-западном направлении по границе лесных кварталов 52, 41, 30, 19, 8 Старского участкового лесничества Дятьковского лесничества Брянской области на протяжении 7751 м (узловая точка 573);

от узловой точки 573 в юго-восточном направлении по северной границе лесных кварталов 8, 9 Старского участкового лесничества Дятьковского лесничества Брянской области на протяжении 2658 м, затем продолжается в северо-восточном направлении по границе лесных кварталов 10, 11 Старского участкового лесничества Дятьковского лесничества Брянской области на протяжении 2874 м, далее продолжается в общем северо-западном направлении по границе лесных кварталов 1, 94, 86, 72, 71, 70, 53 Старского участкового лесничества Дятьковского лесничества Брянской области на протяжении 7380 м (узловая точка 633);

от узловой точки 633 в общем северо-западном направлении по границе лесных кварталов 53, 54, 55, 38, 39, 106 Старского участкового лесничества Дятьковского лесничества Брянской области на протяжении 7045 м, до пересечения с границей муниципального образования Ивотское

городское поселение Дятьковского района и замыкается в начальной точке описания границы (узловая точка 1).

Список координат узловых поворотных точек границы Старского городского поселения Дятьковского района:

№ точки	Координаты в системе МСК-32, зона 2	
	X	Y
1	535778.92	2153066.98
22	534991.06	2155170.81
56	539530.87	2158931.84
90	539550.41	2161312.96
119	536779.59	2162070.49
130	536314.58	2165743.15
148	532776.70	2168473.60
172	527527.80	2169244.46
209	525625.19	2167154.10
261	527228.87	2164486.74
294	525987.85	2166145.71
310	524603.17	2167878.92
319	522632.70	2167655.20
368	518514.30	2159469.60
381	520387.90	2158208.80
407	519157.50	2155288.00
465	522514.30	2152915.20
545	522965.34	2149838.80
573	528410.14	2147669.25
633	532832.99	2148577.30

10. Пункт 8 («Верховское сельское поселение») раздела 6 («Дятьковский район») Описания границ городских, сельских поселений в составе территорий муниципальных районов (приложение 3 к Закону) изложить в следующей редакции:

«8) Верховское сельское поселение

Площадь территории Верховского сельского поселения составляет 4631,49 га.

Описание границы Верховского сельского поселения Дятьковского района произведено согласно цифровым обозначениям в направлении север - восток - юг - запад.

Граница Верховского сельского поселения Дятьковского района проходит по следующим узловым поворотным точкам согласно прилагаемой карте (схеме) границ Верховского сельского поселения:



от узловой точки 1 в общем южном направлении по границе лесных кварталов 39, 40, 48, 56, 57 Стеклянно-Радицкого участкового лесничества Дятьковского лесничества Брянской области на протяжении 5584 м, до пересечения с границей муниципального образования Стекляннорадицкое сельское поселение Брянского района (узловая точка 18);

от узловой точки 18 в общем западном направлении по южной границе лесных кварталов 57, 56, 55, 54, 53, 52, 51, 50, 49, 58 Стеклянно-Радицкого участкового лесничества Дятьковского лесничества Брянской области на протяжении 4355 м (узловая точка 32);

от узловой точки 32 в юго-восточном направлении по западной границе лесных кварталов 58, 63, 70, 79 Стеклянно-Радицкого участкового лесничества Дятьковского лесничества Брянской области на протяжении 5273 м (узловая точка 54);

от узловой точки 54 в общем западном направлении по северной границе лесных кварталов 88, 87, 86 Стеклянно-Радицкого участкового лесничества Дятьковского лесничества Брянской области на протяжении 1835 м, далее продолжается в южном направлении по западной границе лесных кварталов 86, 95 Стеклянно-Радицкого участкового лесничества Дятьковского лесничества Брянской области, пересекая ручей Радица на протяжении 1910 м (узловая точка 67);

от узловой точки 67 в юго-западном направлении по северной границе лесных кварталов 107, 106, 105, 104 Стеклянно-Радицкого участкового лесничества Дятьковского лесничества Брянской области на протяжении 2190 м (узловая точка 73);

от узловой точки 73 в общем северном направлении по западной границе лесного квартала 3 Дятьковского участкового лесничества Дятьковского лесничества Брянской области, пересекая пруд, и продолжается по древесно-кустарниковой растительности на протяжении 444 м, затем идет в общем северо-западном направлении по границе лесного квартала 3 Дятьковского участкового лесничества Дятьковского лесничества Брянской области, продолжается по луговой растительности, пересекая автомобильную дорогу общего пользования Фокино-Стеклянная Радица,

и далее идет по древесно-кустарниковой растительности на протяжении 626 м (узловая точка 90);

от узловой точки 90 в общем северо-западном направлении по границе лесных кварталов 109, 97, 85, 84, 73, 63, 53, 42, 41, 31, 21, 11 Учебно-опытного участкового лесничества Учебно-опытного лесничества Брянской области, пересекая русло реки Болдыж, на протяжении 6385 м (узловая точка 117);

от узловой точки 117 по реке Болдыж по направлению течения на протяжении 1366 м, далее продолжается в северном направлении вдоль дамбы, по границе лесного квартала 4 Учебно-опытного участкового лесничества Брянской области, а затем по реке Болдыж по направлению течения на протяжении 2026 м, до пересечения с границей муниципального образования городской округ город Фокино (узловая точка 294);

от узловой точки 294 в общем северном направлении по безымянному ручью против направления течения на протяжении 397 м (узловая точка 315);

от узловой точки 315 в общем северо-восточном направлении по древесно-кустарниковой растительности, луговой растительности, вдоль южной стороны полевой дороги, пересекая полевую дорогу, по границе лесного массива, пересекая автомобильную дорогу общего пользования Фокино-Стеглянная Радица, затем продолжается по сельскохозяйственным угодьям и пересекая полосу отвода железной дороги на протяжении 1711 м, до пересечения с границей муниципального образования Березинское сельское поселение Дятьковского района (узловая точка 348);

от узловой точки 348 в общем северо-восточном направлении по южной полосе отвода железной дороги, пересекает железнодорожные пути, продолжается по луговой и древесно-кустарниковой растительности вдоль южной стороны грунтовой дороги, далее пересекает грунтовую дорогу и продолжается по лесному массиву на протяжении 2830 м (узловая точка 378);

от узловой точки 378 в северо-западном направлении по лесному массиву на протяжении 2319 м (узловая точка 386);

от узловой точки 386 в восточном направлении по южной границе лесных кварталов 24, 25, 26, 27, 28, 29, 30, 31, 32, 33, 34 Стеклянно-Радицкого участкового лесничества Дятьковского лесничества Брянской области на протяжении 6179 м, до пересечения с границей Калужской области и замыкается в начальной точке описания границы (узловая точка 1).

Список координат узловых поворотных точек границы Верховского сельского поселения Дятьковского района:

№ точки	Координаты в системе МСК-32, зона 2	
	X	Y
1	514954,43	2188543,10
18	511158,57	2189162,26
32	511049,10	2185031,60
54	507305,12	2188268,00
67	504956,70	2186775,20
73	504768,32	2184593,58
90	505531,50	2184093,21
117	510447,50	2182436,00
294	510601,90	2179800,40
315	510954,27	2179824,34
348	511741,16	2181160,47
378	512753,40	2183496,47
386	514724,84	2182470,49

11. Пункт 1 («Клетнянское городское поселение») раздела 11 («Клетнянский район») Описания границ городских, сельских поселений в составе территорий муниципальных районов (приложение 3 к Закону) изложить в следующей редакции:

«1) Клетнянское городское поселение

Площадь территории Клетнянского городского поселения составляет 14322,61 га.

Описание границы Клетнянского городского поселения Клетнянского района произведено согласно цифровым обозначениям в направлении север - восток - юг - запад.

Граница Клетнянского городского поселения Клетнянского района проходит по следующим узловым поворотным точкам согласно прилагаемой карте (схеме) границ Клетнянского городского поселения:

от узловой точки 1 в юго-восточном направлении по границе лесных кварталов 1, 2 Пригородного участкового лесничества Клетнянского

лесничества Брянской области на протяжении 2242 м, далее в северо-восточном направлении по луговой заболоченной растительности и по древесно-кустарниковой растительности на протяжении 178 м, затем по левому берегу реки Надва, против направления течения и далее пересекая реку Надва на протяжении 105 м, затем по правому берегу реки Надва, против направления течения на протяжении 105 м (узловая точка 22);

от узловой точки 22 в северо-восточном направлении по границе лесных кварталов 3, 4 Пригородного участкового лесничества Клетнянского лесничества Брянской области на протяжении 2120 м, затем в восточном направлении по границе лесного квартала 4 Пригородного участкового лесничества Клетнянского лесничества Брянской области на протяжении 553 м, далее в южном направлении по границе лесных кварталов 4, 5 Пригородного участкового лесничества Клетнянского лесничества Брянской области на протяжении 2097 м, затем в восточном направлении по границе лесного квартала 12 Пригородного участкового лесничества Клетнянского лесничества Брянской области, огибая опору линии электропередач с южной стороны на протяжении 1069 м (узловая точка 54);

от узловой точки 54 в северном направлении по границе лесного квартала 6 Пригородного участкового лесничества Клетнянского лесничества Брянской области на протяжении 517 м, далее в северо-восточном направлении по границе лесного квартала 6 Пригородного участкового лесничества Клетнянского лесничества Брянской области на протяжении 1049 м, затем в северном направлении вдоль западной полосы отвода автомобильной дороги общего пользования с твердым покрытием на протяжении 202 м, далее в восточном направлении пересекает автомобильную дорогу общего пользования с твердым покрытием и проходит по границе лесного квартала 7 Пригородного участкового лесничества Клетнянского лесничества Брянской области на протяжении 1116 м до пересечения с границей муниципального образования Надвинское сельское поселение Клетнянского района (узловая точка 70);

от узловой точки 70 в северо-восточном направлении по границе лесных кварталов 16, 61, 15 и 62, 63 Косновского участкового лесничества

Клетнянского лесничества Брянской области на протяжении 3376 м, далее в юго-восточном направлении по границе лесных кварталов 15 и 63 Косновского участкового лесничества Клетнянского лесничества Брянской области на протяжении 578 м, затем в южном направлении по границе лесных кварталов 63, 72 Косновского участкового лесничества Клетнянского лесничества Брянской области на протяжении 1375 м, далее в западном направлении по границе лесных кварталов 80, 81 и 17, 79 Косновского участкового лесничества Клетнянского лесничества Брянской области на протяжении 2386 м (узловая точка 109);

от узловой точки 109 в южном направлении по границе лесного квартала 79 Косновского участкового лесничества Клетнянского лесничества Брянской области на протяжении 603 м, затем в общем восточном направлении по северной стороне полосы отвода железной дороги на протяжении 2982 м, далее в северо-восточном направлении по границе лесного квартала 81 Косновского участкового лесничества Клетнянского лесничества Брянской области, пересекает автомобильную дорогу общего пользования с твердым покрытием на протяжении 1362 м, затем в общем восточном направлении по лесным насаждениям, севернее населённого пункта Клетня на протяжении 348 м, далее в южном направлении по границе лесного квартала 82 Косновского участкового лесничества Клетнянского лесничества Брянской области на протяжении 234 м (узловая точка 153);

от узловой точки 153 в общем юго-западном направлении по границе лесного квартала 82 Косновского участкового лесничества Клетнянского лесничества Брянской области, огибая с восточной стороны населённый пункт Клетня на протяжении 209 м, далее в западном направлении по границе лесного квартала 82 Косновского участкового лесничества Клетнянского лесничества Брянской области, огибая с восточной стороны населённый пункт Клетня на протяжении 581 м, затем в юго-западном направлении пересекает северную полосу отвода железной дороги на протяжении 212 м, далее в юго-западном направлении восточнее производственной зоны населенного пункта Клетня на протяжении 349 м, затем в юго-западном направлении пересекает автомобильную дорогу

общего пользования с твердым покрытием на протяжении 19 м, далее в северо-западном направлении по южной полосе отвода автомобильной дороги общего пользования с твердым покрытием на протяжении 207 м (узловая точка 165);

от узловой точки 165 в юго-западном направлении по границе лесного квартала 90 Косновского участкового лесничества Клетнянского лесничества Брянской области на протяжении 273 м, далее в юго-западном направлении по границе сельскохозяйственных угодий и по древесно-кустарниковой растительности на протяжении 750 м, затем в общем южном направлении по границе лесного квартала 6 Косновского участкового лесничества Клетнянского лесничества Брянской области, огибая с восточной стороны населенный пункт Клетня на протяжении 461 м (узловая точка 178);

от узловой точки 178 в западном направлении по лесным насаждениям, огибая с южной стороны населенный пункт Клетня на протяжении 491 м, далее в северном направлении по лесным насаждениям, огибая с южной стороны населенный пункт Клетня на протяжении 98 м, затем в юго-западном направлении по границе лесного квартала 89 Косновского участкового лесничества Клетнянского лесничества Брянской области и по сельскохозяйственным угодьям, вдоль южной полосы отвода автомобильной дороги общего пользования с твердым покрытием, огибая опору линии электропередач на протяжении 980 м, далее в общем юго-восточном направлении по сельскохозяйственным угодьям на протяжении 121 м, далее в юго-западном направлении по сельскохозяйственным угодьям на протяжении 258 м (узловая точка 195);

от узловой точки 195 в северо-западном направлении по сельскохозяйственным угодьям на протяжении 158 м, далее в юго-западном направлении вдоль южной полосы отвода автомобильной дороги общего пользования с твердым покрытием, пересекая линию электропередач на протяжении 1008 м, затем в юго-восточном направлении огибая территорию автозаправочной станции на протяжении 10 м, далее в северо-восточном направлении огибая территорию автозаправочной станции на протяжении 12 м, затем в юго-восточном направлении по границе лесного

квартала 88 Косновского участкового лесничества Клетнянского лесничества Брянской области, огибая территорию автозаправочной станции на протяжении 53 м (узловая точка 216);

от узловой точки 216 в общем юго-западном направлении по границе лесного квартала 88 Косновского участкового лесничества Клетнянского лесничества Брянской области, огибая территорию автозаправочной станции на протяжении 174 м, далее в юго-восточном направлении по границе лесного квартала 88 Косновского участкового лесничества Клетнянского лесничества Брянской области на протяжении 509 м, затем в общем восточном и юго-восточном направлениях по границе лесного квартала 88 Косновского участкового лесничества Клетнянского лесничества Брянской области, огибая с северной стороны территорию населенного пункта Клетня на протяжении 487 м, далее в юго-западном направлении по границе лесного квартала 88 Косновского участкового лесничества Клетнянского лесничества Брянской области, огибая с северной стороны территорию населенного пункта Клетня на протяжении 101 м (узловая точка 268);

от узловой точки 268 в юго-восточном направлении по границе лесного квартала 88 Косновского участкового лесничества Клетнянского лесничества Брянской области, огибая с северной стороны территорию населенного пункта Клетня на протяжении 419 м, далее в юго-восточном направлении по луговой растительности на протяжении 867 м, затем в южном направлении по границе лесного квартала 89 Косновского участкового лесничества Клетнянского лесничества Брянской области, огибая с восточной стороны территорию населенного пункта Клетня на протяжении 183 м (узловая точка 295);

от узловой точки 295 в юго-западном и южном направлениях по границе лесного квартала 89 Косновского участкового лесничества Клетнянского лесничества Брянской области, огибая с восточной стороны территорию населенного пункта Клетня, пересекая грунтовую дорогу на протяжении 1631 м, далее в юго-восточном направлении по границе лесных кварталов 111 и 127 Косновского участкового лесничества Клетнянского лесничества Брянской области, по восточной полосе отвода

автомобильной дороги общего пользования с твердым покрытием на протяжении 1312 м, затем в юго-западном направлении по границе лесного квартала 127 Косновского участкового лесничества Клетнянского лесничества Брянской области, по восточной полосе отвода автомобильной дороги общего пользования с твердым покрытием на протяжении 900 м (узловая точка 315);

от узловой точки 315 в северо-восточном направлении по границе лесного квартала 127 Косновского участкового лесничества Клетнянского лесничества Брянской области на протяжении 1088 м, далее в северо-западном направлении по границе лесного квартала 127 Косновского участкового лесничества Клетнянского лесничества Брянской области, затем в северо-западном направлении по границе лесного квартала 127 Косновского участкового лесничества Клетнянского лесничества Брянской области на протяжении 622 м, далее в восточном направлении по границе лесных кварталов 111, 112 Косновского участкового лесничества Клетнянского лесничества Брянской области на протяжении 750 м, затем в южном направлении по границе лесного квартала 120 Косновского участкового лесничества Клетнянского лесничества Брянской области на протяжении 567 м, далее в южном направлении по границе лесного квартала 120 Косновского участкового лесничества Клетнянского лесничества Брянской области на протяжении 132 м, до пересечения с границей муниципального образования Надвинское сельское поселение Клетнянского района (узловая точка 329);

от узловой точки 329 в юго-восточном направлении по границе лесного квартала 120 Косновского участкового лесничества Клетнянского лесничества Брянской области и по сельскохозяйственным угодьям на протяжении 883 м, далее в северо-западном направлении по сельскохозяйственным угодьям и по лесным насаждениям на протяжении 327 м, затем в общем южном направлении по границе лесных кварталов 23, 32 Косновского участкового лесничества Клетнянского лесничества Брянской области на протяжении 1608 м (узловая точка 343);



от узловой точки 343 в западном направлении по границе лесного квартала 32 Косновского участкового лесничества Клетнянского лесничества Брянской области на протяжении 540 м, затем в северо-западном направлении по границе лесного квартала 32 Косновского участкового лесничества Клетнянского лесничества Брянской области на протяжении 1044 м, далее в юго-западном направлении по границе лесных кварталов 32, 63, 73 Косновского участкового лесничества Клетнянского лесничества Брянской области на протяжении 1765 м, затем в северо-западном направлении по границе лесного квартала 73 Пригородного участкового лесничества Клетнянского лесничества Брянской области на протяжении 196 м, далее в северо-западном направлении по границе лесного квартала 73 Пригородного участкового лесничества Клетнянского лесничества Брянской области на протяжении 571 м (узловая точка 364);

от узловой точки 364 в юго-восточном направлении по границе лесных кварталов 72, 82, 37 Пригородного участкового лесничества и 33, 91, 95 Косновского участкового лесничества Клетнянского лесничества Брянской области, на протяжении 3311 м, затем по реке Быстрая, против направления течения на протяжении 72 м, далее в южном направлении по границе лесных кварталов 95 Пригородного участкового лесничества и 17 Косновского участкового лесничества Клетнянского лесничества Брянской области на протяжении 595 м, затем в общем юго-западном направлении по границе лесных кварталов 95, 93, 94, 92, 22, 21, 20, 19 Пригородного участкового лесничества и 29, 27, 28, 1, 3 Косновского участкового лесничества Клетнянского лесничества Брянской области на протяжении 11266 м, до пересечения с границей муниципального образования Мирнинское сельское поселение Клетнянского района (узловая точка 651);

от узловой точки 651 по реке Опороть, по направлению течения на протяжении 14947 м, далее по реке Надва, против направления течения на протяжении 2942 м, затем в северо-восточном направлении по границе лесных кварталов 1, 2, 3, 4 Пригородного участкового лесничества и 39, 40, 41 Калининского участкового лесничества Клетнянского лесничества

Брянской области на протяжении 3875 м, далее в общем северном направлении по границе лесных кварталов 74, 64, 53, 43 Пригородного участкового лесничества и 41, 38, 35, 32 Калининского участкового лесничества Клетнянского лесничества Брянской области на протяжении 4531 м (узловая точка 1708);

от узловой точки 1708 в восточном направлении по границе лесного квартала 43 Пригородного участкового лесничества Клетнянского лесничества Брянской области на протяжении 858 м, далее в юго-восточном направлении по границе лесных кварталов 43 и 44 Пригородного участкового лесничества Клетнянского лесничества Брянской области на протяжении 1766 м, затем в восточном направлении по границе лесных кварталов 55 Пригородного участкового лесничества и 7 Калининского участкового лесничества Клетнянского лесничества Брянской области на протяжении 1059 м, далее в северном, северо-западном направлениях по границе лесных кварталов 45, 35, 29, 23 Пригородного участкового лесничества и 7 Калининского участкового лесничества Клетнянского лесничества Брянской области на протяжении 4286 м (узловая точка 1737);

от узловой точки 1737 в западном направлении по границе лесного квартала 22 Пригородного участкового лесничества Клетнянского лесничества Брянской области на протяжении 1045 м, затем в северном направлении по границе лесных кварталов 22, 15, 8, 1 Пригородного участкового лесничества и 24, 20, 15, 10, 5 Калининского участкового лесничества Клетнянского лесничества Брянской области, пересекает автомобильную дорогу общего пользования с твердым покрытием на протяжении 3859 м и замыкается в начальной точке описания границы (узловая точка 1).

Список координат узловых поворотных точек границы Клетнянского городского поселения Клетнянского района:

№ точки	Координаты в системе МСК-32, зона 1	
	X	Y
1	508776.93	1290033.61
22	508265.85	1292471.46
54	507999.03	1295409.60

70	509210.55	1297446.24
109	508255.99	1298604.48
153	508109.01	1303075.92
165	507854.40	1302982.97
178	506975.83	1302312.96
195	506771.83	1300735.36
216	506738.38	1299751.26
268	506221.90	1300138.13
295	505238.65	1301121.07
315	501762.73	1301362.19
329	502583.52	1302727.46
343	500168.24	1302815.04
364	500440.83	1299292.16
651	494577.35	1292191.96
1708	502224.43	1289540.02
1737	505037.43	1291412.73

12. Пункт 3 («Каменскохуторское сельское поселение») раздела 12 («Климовский район») Описания границ городских, сельских поселений в составе территорий муниципальных районов (приложение 3 к Закону) изложить в следующей редакции:

«3) Каменскохуторское сельское поселение

Площадь территории Каменскохуторского сельского поселения составляет 11395,59 га.

Описание границы Каменскохуторского сельского поселения Климовского района произведено согласно цифровым обозначениям в направлении север - восток - юг - запад.

Граница Каменскохуторского сельского поселения Климовского района проходит по следующим узловым поворотным точкам согласно прилагаемой карте (схеме) границ Каменскохуторского сельского поселения:

от узловой точки 1 в юго-восточном направлении по пойменным землям на протяжении 209 м, далее в северо-восточном направлении по западной границе лесного квартала 6 Чуровичского участкового лесничества Злынковского лесничества на протяжении 757 м, затем в восточном и юго-восточном направлениях по границе лесных кварталов 6, 7 Чуровичского участкового лесничества Злынковского лесничества на протяжении 3307 м, далее в общем юго-западном

направлении по границе лесных кварталов 9, 8, 102 Чуровичского участкового лесничества Злынковского лесничества на протяжении 3759 м, затем в северо-западном направлении по южной границе лесного квартала 102 Чуровичского участкового лесничества Злынковского лесничества на протяжении 760 м (узловая точка 23);

от узловой точки 23 в юго-западном направлении по границе лесного массива на протяжении 2508 м, затем по ручью Блешенка и по реке Снов, по течению на протяжении 2465 м, далее в юго-восточном направлении по пойменным землям и по восточной границе лесного массива на протяжении 330 м, затем в юго-западном направлении по восточной границе лесного массива и по пойменным землям на протяжении 277 м, далее по реке Снов, по течению на протяжении 8399 м, до пересечения с границей муниципального образования Кирилловское сельское поселение Климовского района Брянской области (узловая точка 296);

от узловой точки 296 в северо-западном направлении пересекая реку Снов по заболоченной луговой растительности на протяжении 1527 м, далее в северном направлении по мелиоративному каналу на протяжении 574 м, затем в северо-восточном направлении по границе лесного квартала 5 Чуровичского участкового лесничества Злынковского лесничества, по луговой растительности и древесно-кустарниковым насаждениям на протяжении 1494 м, далее в общем северном направлении по восточной границе лесного квартала 5 Чуровичского участкового лесничества Злынковского лесничества на протяжении 3211 м (узловая точка 320);

от узловой точки 320 в юго-западном направлении по южной границе лесного квартала 97 Чуровичского участкового лесничества Злынковского лесничества на протяжении 821 м, далее в общем северо-восточном направлении по границе лесных кварталов 97, 95, 94 Чуровичского участкового лесничества Злынковского лесничества на протяжении 3372 м, затем в общем северо-западном направлении по границе сельскохозяйственных угодий на протяжении 2180 м, далее в юго-западном направлении по южной границе лесного массива и по границе сельскохозяйственных угодий, пересекая лесную полосу на протяжении

2213 м, до пересечения с границей муниципального образования Челховское сельское поселение Климовского района Брянской области (узловая точка 352);

от узловой точки 352 в северо-восточном направлении по западной границе лесной полосы на протяжении 1516 м, затем в западном направлении по северной границе лесного массива, по луговой растительности и древесно-кустарниковым насаждениям на протяжении 2253 м, далее в общем северном направлении по луговой растительности, древесно-кустарниковым насаждениям и по восточной границе лесного массива на протяжении 695 м, затем в юго-западном направлении по восточной границе лесного массива и по заболоченной луговой растительности на протяжении 1425 м (узловая точка 368);

от узловой точки 368 в общем северо-западном направлении по древесно-кустарниковым насаждениям, пересекая ручей Ревочка и по границе лесного квартала 5 Чуровичского участкового лесничества Злынковского лесничества на протяжении 1809 м, далее по реке Трубеж, против течения на протяжении 485 м, затем в общем северном направлении по границе лесного квартала 4 Чуровичского участкового лесничества Злынковского лесничества на протяжении 1950 м, затем в юго-восточном направлении по северной границе лесного квартала 4 Чуровичского участкового лесничества Злынковского лесничества на протяжении 824 м (узловая точка 424);

от узловой точки 424 в северо-восточном направлении по восточной границе лесного квартала 2 Чуровичского участкового лесничества Злынковского лесничества и по западной границе лесной полосы на протяжении 1157 м, далее в северо-западном направлении по западной границе лесного массива на протяжении 974 м, затем в северо-восточном направлении по северной границе лесного массива на протяжении 359 м, далее в юго-восточном направлении по западной границе лесных кварталов 10, 11 Чуровичского участкового лесничества Злынковского лесничества на протяжении 1476 м (узловая точка 437);

от узловой точки 437 вдоль ручья Соловей, против течения на протяжении 1267 м, в общем северо-восточном направлении по лесному массиву и по границе лесного квартала 7 Чуровичского участкового лесничества Злынковского лесничества на протяжении 1245 м, затем в общем юго-восточном направлении по границе лесных кварталов 7, 18 Чуровичского участкового лесничества Злынковского лесничества, пересекая автомобильную дорогу Климово-Чуровичи-Забрама на протяжении 1415 м, далее в общем северном направлении по границе лесных кварталов 19, 17, 3 Чуровичского участкового лесничества Злынковского лесничества и по южной границе лесной полосы на протяжении 4748 м, далее в общем северном направлении по луговой растительности и по западной границе лесной полосы на протяжении 1157 м, до пересечения с границей муниципального образования Новоропское сельское поселение Климовского района Брянской области (узловая точка 487);

от узловой точки 487 в северо-восточном направлении по древесно-кустарниковым насаждениям на протяжении 497 м, далее в юго-восточном направлении по западной границе лесного массива, по луговой растительности и древесно-кустарниковым насаждениям на протяжении 1490 м, затем в южном направлении по восточной границе лесной полосы и по границе сельскохозяйственных угодий на протяжении 3138 м, далее в западном направлении по границе лесных кварталов 2, 1 Чуровичского участкового лесничества Злынковского лесничества на протяжении 1000 м, затем в юго-западном направлении по западной границе лесного квартала 2 Чуровичского участкового лесничества Злынковского лесничества, по луговой растительности и древесно-кустарниковым насаждениям на протяжении 1782 м (узловая точка 527);

от узловой точки 527 в юго-восточном направлении по границе лесных кварталов 3, 5 Чуровичского участкового лесничества Злынковского лесничества, по луговой растительности и древесно-кустарниковым насаждениям на протяжении 3224 м, далее в юго-западном направлении по границе сельскохозяйственных угодий и по лесному массиву на протяжении 686 м, затем в юго-восточном направлении по южной границе

лесной полосы и по границе лесного квартала 8 Чуровичского участкового лесничества Злынковского лесничества на протяжении 3155 м, далее в общем юго-западном направлении по границе лесных кварталов 8, 16 Чуровичского участкового лесничества Злынковского лесничества, по древесно-кустарниковой растительности и по лесному массиву пересекая озеро на протяжении 2172 м (узловая точка 555);

от узловой точки 555 в южном направлении по восточной границе лесного квартала 47 Чуровичского участкового лесничества Злынковского лесничества на протяжении 707 м, далее в общем северо-восточном направлении по границе лесных кварталов 47, 48, 49, 50, 51, 52 Чуровичского участкового лесничества Злынковского лесничества на протяжении 4883 м, затем в юго-западном направлении по восточной границе лесного квартала 52 Чуровичского участкового лесничества Злынковского лесничества на протяжении 801 м, далее в общем восточном направлении по северной границе лесного квартала 53 Чуровичского участкового лесничества Злынковского лесничества на протяжении 755 м (узловая точка 578);

от узловой точки 578 в южном направлении вдоль полосы отвода автомобильной дороги Старый Ропск-Забрама на протяжении 573 м, далее в юго-западном направлении по границе лесного квартала 53 Чуровичского участкового лесничества Злынковского лесничества на протяжении 1670 м, затем в юго-восточном направлении по границе лесного квартала 2 Чуровичского участкового лесничества Злынковского лесничества и по границе сельскохозяйственных угодий, пересекая автомобильную дорогу Старый Ропск-Забрама на протяжении 1932 м, далее в юго-западном направлении вдоль полосы отвода автомобильной дороги Старый Ропск-Забрама, по западной границе лесного квартала 18 Чуровичского участкового лесничества Злынковского лесничества и по луговой растительности на протяжении 1443 м (узловая точка 603);

от узловой точки 603 в юго-восточном направлении вдоль мелиоративного канала на протяжении 926 м, далее в северо-восточном направлении, по западной границе лесного массива, пересекая мелиоративный канал на протяжении 700 м, далее в юго-восточном

направлении по южной границе лесного квартала 18 Чуровичского участкового лесничества Злынковского лесничества на протяжении 959 м, затем в юго-западном направлении вдоль мелиоративного канала, пересекая его на протяжении 1895 м, далее в юго-восточном направлении по лесному массиву и далее по луговой растительности на протяжении 510 м, затем по реке Снов, против течения на протяжении 2268 м, до пересечения с границей государства «Украина» (узловая точка 1);

от узловой точки 680 в общем юго-восточном направлении по границе лесного массива, пересекая грунтовую дорогу, по луговой растительности и древесно-кустарниковым насаждениям на протяжении 1496 м, далее по реке Трубеж, против течения на протяжении 1500 м, затем в северо-восточном направлении по луговой растительности и древесно-кустарниковым насаждениям на протяжении 661 м (узловая точка 680);

от узловой точки 768 в общем южном направлении по западной границе лесного квартала 6 Чуровичского участкового лесничества Злынковского лесничества и по лесному массиву на протяжении 754 м, затем в юго-западном направлении по лесному массиву на протяжении 332 м, далее по реке Трубеж, против течения на протяжении 1180 м, затем в юго-восточном направлении по пойменным землям и по лесному массиву на протяжении 286 м (узловая точка 768).

Список координат узловых поворотных точек границы Каменскохуторского сельского поселения Климовского района:

№ точки	Координаты в системе МСК-32, зона 1	
	X	Y
1	367458.02	1239227.25
23	365768.92	1238948.91
296	359950.90	1232260.89
320	364542.39	1231734.56
352	368656.86	1229299.10
368	370566.09	1225787.04
424	373787.39	1226155.72
437	374632.27	1227668.49
487	381025.51	1230694.00
527	375816.99	1231069.24
555	370647.41	1233479.98



578	370952.92	1237653.01
603	367850.23	1236668.16
680	370556.52	1225777.47
768	369063.31	1226844.67

13. Пункт 4 («Кирилловское сельское поселение») раздела 12 («Климовский район») Описания границ городских, сельских поселений в составе территорий муниципальных районов (приложение 3 к Закону) изложить в следующей редакции:

«4) Кирилловское сельское поселение

Площадь территории Кирилловского сельского поселения составляет 11273,19 га.

Описание границы Кирилловского сельского поселения Климовского района произведено согласно цифровым обозначениям в направлении север - восток - юг - запад.

Граница Кирилловского сельского поселения Климовского района проходит по следующим узловым поворотным точкам согласно прилагаемой карте (схеме) границ Кирилловского сельского поселения:

от узловой точки 1 по сельскохозяйственным угодьям в северо-восточном направлении на протяжении 2213 м, затем меняя направление на юго-восточное и южное продолжается 777 м и 1402 м соответственно (узловая точка 9);

от узловой точки 9 в юго-западном направлении по границе лесных кварталов Чуровичского участкового лесничества Злынковского лесничества на протяжении 141 м, затем меняя направление на юго-восточное продолжается 263 м (узловая точка 12);

от узловой точки 12 в общем юго-западном направлении по границе лесного квартала 94 Чуровичского участкового лесничества Злынковского лесничества, пересекая автомобильную дорогу, затем продолжается по границе лесных кварталов 95, 2, 97 Чуровичского участкового лесничества Злынковского лесничества на протяжении 2968 м (узловая точка 31);

от узловой точки 31 в северо-восточном направлении по границе лесных кварталов Чуровичского участкового лесничества Злынковского лесничества на протяжении 821 м (узловая точка 33);

от узловой точки 33 в общем южном направлении, а затем в юго-западном по границе лесного квартала Чуровичского участкового лесничества Злынковского лесничества и сельскохозяйственных угодий, лесным насаждениям, древесно-кустарниковой растительности и по границе лесного квартала 5 Чуровичского участкового лесничества Злынковского лесничества на протяжении 4705 м (узловая точка 51);

от узловой точки 51 в общем юго-восточном направлении по мелиоративному каналу, луговой растительности, заболоченным землям, в конце пересекая реку Снов на протяжении 2101 м, до пересечения с границей Украины (узловая точка 57);

от узловой точки 57 по реке Снов по направлению течения на протяжении 12476 м (узловая точка 263);

от узловой точки 263 в юго-западном направлении по пойменным землям на протяжении 571 м, затем меняя направление на юго-восточное снова продолжается по пойменным землям 685 м (узловая точка 265);

от узловой точки 265 в северо-западном и западном направлениях по северной границе лесного массива на протяжении 2272 м, до пересечения с границей муниципального образования Хороменское сельское поселение Климовского района (узловая точка 267);

от узловой точки 267 в общем северном направлении по закустаренным и пойменным землям, пересекая реку Снов, в конце продолжается по границе лесного квартала 116 Чуровичского участкового лесничества Злынковского лесничества на протяжении 2402 м (узловая точка 273);

от узловой точки 273 в общем юго-западном направлении по границе лесных кварталов 116 и 114 Чуровичского участкового лесничества Злынковского лесничества на протяжении 2685 м (узловая точка 282);

от узловой точки 282 в северо-западном направлении по границе лесного квартала Чуровичского участкового лесничества Злынковского

лесничества на протяжении 393 м, затем меняет направление на северо-восточное и продолжается по границе лесного квартала 116 Чуровичского участкового лесничества Злынковского лесничества и сельскохозяйственных угодий на протяжении 2960 м (узловая точка 295);

от узловой точки 295 в северном направлении по западной границе лесных кварталов 111, 2, 109 Чуровичского участкового лесничества Злынковского лесничества на протяжении 1759 м (узловая точка 300);

от узловой точки 300 в северо-западном направлении по сельскохозяйственным угодьям на протяжении 2450 м, затем меняя направление на северо-восточное снова продолжается по сельскохозяйственным угодьям на протяжении 1768 м (узловая точка 307);

от узловой точки 307 в общем северо-западном направлении по сельскохозяйственным угодьям вдоль лесополосы, пересекая автомобильную дорогу, на протяжении 2227 м (узловая точка 315);

от узловой точки 315 в западном, а затем в северном направлении огибая границу лесного квартала 6 Чуровичского участкового лесничества Злынковского лесничества на протяжении 1351 м, до пересечения с границей муниципального образования Чуровичское сельское поселение Климовского района (узловая точка 321);

от узловой точки 321 в северо-восточном направлении по границе лесных кварталов 6, 83 Чуровичского участкового лесничества Злынковского лесничества на протяжении 1038 м (узловая точка 326);

от узловой точки 326 в общем северо-западном направлении по границе лесных кварталов 81, 80 Чуровичского участкового лесничества Злынковского лесничества на протяжении 1975 м (узловая точка 331);

от узловой точки 331 в северо-восточном направлении по границе лесного квартала 80 Чуровичского участкового лесничества Злынковского лесничества на протяжении 485 м, затем меняет направление на северо-западное по границе лесного квартала 76 Чуровичского участкового лесничества Злынковского лесничества на протяжении 441 м (узловая точка 333);

от узловой точки 333 в восточном направлении по северной границе лесного квартала 76 Чуровичского участкового лесничества Злынковского лесничества на протяжении 468 м, затем поворачивает на северо-запад и продолжается по западной границе лесных кварталов 76, 74 Чуровичского участкового лесничества Злынковского лесничества на протяжении 2077 м (узловая точка 338);

от узловой точки 338 в северо-восточном и северо-западном направлениях огибает с западной стороны границу лесного квартала 73 Чуровичского участкового лесничества Злынковского лесничества на протяжении 1278 м, до пересечения с границей муниципального образования Челховское сельское поселение Климовского района (узловая точка 343);

от узловой точки 343 в юго-восточном направлении по западной полосе отвода автомобильной дороги, на протяжении 1261 м, затем ломаной линией продолжается по границе лесного квартала 1 Чуровичского участкового лесничества Злынковского лесничества в северном, северо-западном и снова в северном направлениях на протяжении 1467 м (узловая точка 365);

от узловой точки 365 в северо-восточном направлении по границе лесного квартала 1 Чуровичского участкового лесничества Злынковского лесничества на протяжении 440 м, далее меняет направление на юго-восточное и продолжается по границе лесного квартала 72 Чуровичского участкового лесничества Злынковского лесничества на протяжении 1055 м, затем продолжается по сельскохозяйственным угодьям вдоль лесополосы в северо-восточном, а в конце - в западном направлении на протяжении 2379 м (узловая точка 374);

от узловой точки 374 в общем юго-восточном направлении по древесно-кустарниковой растительности и мелиоративному каналу на протяжении 2282 м (узловая точка 411);

от узловой точки 411 в северо-восточном направлении по сельскохозяйственным угодьям на протяжении 634 м, далее меняет направление на юго-восточное и продолжается по сельскохозяйственным

угодьям, древесно-кустарниковой растительности и границе лесного квартала 8 Софиевского участкового лесничества Злынковского лесничества на протяжении 3063 м, затем снова поворачивая на северо-восток продолжается по сельскохозяйственным угодьям и лесным насаждениям на протяжении 955 м (узловая точка 428);

от узловой точки 428 по реке Трубеж против направления течения на протяжении 1498 м (узловая точка 527);

от узловой точки 527 в северо-восточном направлении по сельскохозяйственным угодьям, границе лесных кварталов 7, 6 Чуровичского участкового лесничества Злынковского лесничества, древесным насаждениям и луговой растительности на протяжении 3423 м, до пересечения с границей муниципального образования Каменскохуторское сельское поселение Климовского района и замыкается в начальной точке описания границы (узловая точка 1).

Список координат узловых поворотных точек границы Кирилловского сельского поселения Климовского района:

№ точки	Координаты в системе МСК-32, зона 1	
	X	Y
1	368656.86	1229299.10
9	367050.87	1231905.92
12	366766.23	1232073.36
31	364176.63	1231016.96
33	364542.39	1231734.56
51	360925.11	1230825.92
57	359950.90	1232260.89
263	356609.86	1226130.36
265	355471.59	1226155.32
267	355682.99	1223945.05
273	358021.43	1223664.96
282	357423.03	1221355.36
295	358571.83	1223596.16
300	360329.27	1223677.76
307	362479.67	1221610.24
315	362871.48	1219484.63
321	363512.13	1218666.91
326	364132.63	1219494.56
331	365042.23	1218238.56
333	365612.63	1218612.96
338	367179.83	1218696.16

343	368126.63	1218993.75
365	367527.03	1219678.56
374	368726.91	1222123.76
411	367061.15	1223156.16
428	366558.70	1227027.00
527	367285.03	1226452.88

14. Пункт 8 («Новоюрковичское сельское поселение») раздела 12 («Климовский район») Описания границ городских, сельских поселений в составе территорий муниципальных районов (приложение 3 к Закону) изложить в следующей редакции:

«8) Новоюрковичское сельское поселение

Площадь территории Новоюрковичского сельского поселения составляет 12843,92 га.

Описание границы Новоюрковичского сельского поселения Климовского района произведено согласно цифровым обозначениям в направлении север - восток - юг - запад.

Граница Новоюрковичского сельского поселения Климовского района проходит по следующим узловым поворотным точкам согласно прилагаемой карте (схеме) границ Новоюрковичского сельского поселения:

от узловой точки 1 по реке Даворка по направлению течения на протяжении 7062 м (узловая точка 448);

от узловой точки 448 в южном направлении по лесному массиву на протяжении 548 м, затем поворачивая на юго-восток продолжается по северной границе лесного квартала 6 Чуровичского участкового лесничества Злынковского лесничества, древесно-кустарниковым насаждениям и пойменным землям на протяжении 2415 м (узловая точка 461);

от узловой точки 461 в общем юго-западном, а затем в северо-восточном направлениях по старице на протяжении 460 м, затем продолжается по реке Цата по направлению течения на протяжении 98 м (узловая точка 478);

от узловой точки 478 в северо-восточном направлении по лесному массиву, южной границе лесного квартала 5 Злынковского участкового

лесничества Злынковского лесничества и пойменным лугам на протяжении 1543 м (узловая точка 487);

от узловой точки 487 в общем северном направлении по западной границе лесных кварталов 29, 26, 23, 20 Чуровичского участкового лесничества Злынковского лесничества на протяжении 3848 м, до пересечения с границей муниципального образования Челховское сельское поселение Климовского района (узловая точка 507);

от узловой точки 507 в общем восточном направлении по северной границе лесных кварталов 20, 21, 22 Чуровичского участкового лесничества Злынковского лесничества на протяжении 2021 м, затем в северо-восточном и юго-восточном направлениях огибает границу лесного квартала 22 Чуровичского участкового лесничества Злынковского лесничества на протяжении 757 м (узловая точка 514);

от узловой точки 514 в общем юго-восточном направлении по восточной границе лесных кварталов 22, 25, 28 Чуровичского участкового лесничества Злынковского лесничества на протяжении 2242 м, до пересечения с границей муниципального образования Чуровичское сельское поселение Климовского района (узловая точка 526);

от узловой точки 526 в юго-восточном направлении по восточной границе лесных кварталов 28, 31 Чуровичского участкового лесничества Злынковского лесничества на протяжении 1439 м, затем меняет направление на юго-западное и продолжается по восточной границе лесного квартала 31 Чуровичского участкового лесничества Злынковского лесничества и древесно-кустарниковым насаждениям на протяжении 911 м (узловая точка 545);

от узловой точки 545 по реке Вага по направлению течения на протяжении 3200 м (узловая точка 726);

от узловой точки 726 в юго-восточном направлении по луговой растительности на протяжении 394 м, затем в северо-восточном направлении по северной границе квартала 60 Чуровичского участкового лесничества Злынковского лесничества на протяжении 624 м, далее продолжается в общем северном и северо-восточном направлениях по западной границе

лесных кварталов 58, 55 Чуровичского участкового лесничества Злынковского лесничества, пересекая автомобильную дорогу «Климово-Чуровичи-граница государства Украина» и далее по западной границе лесного массива на протяжении 2436 м (узловая точка 745);

от узловой точки 745 в общем юго-восточном направлении по северной границе лесного массива, пересекая линию электропередач, затем меняет направление на северо-восточное и продолжается по южной границе лесного массива на протяжении 1953 м, далее продолжается в южном направлении по сельскохозяйственным угодьям, пересекая автомобильную дорогу «Климово-Чуровичи-граница государства Украина» на протяжении 823 м (узловая точка 752);

от узловой точки 752 в юго-западном направлении по сельскохозяйственным угодьям и южной границе лесных кварталов 11, 57 Чуровичского участкового лесничества Злынковского лесничества на протяжении 940 м, затем меняет направление на северо-западное и продолжается по южной границе лесного квартала 57 Чуровичского участкового лесничества Злынковского лесничества на протяжении 506 м, далее продолжается в общем южном направлении по восточной границе лесного квартала 59 Чуровичского участкового лесничества Злынковского лесничества 1268 м (узловая точка 758);

от узловой точки 758 в общем юго-западном направлении ломаной линией огибает юго-восточную границу лесных кварталов 61 и 62 Чуровичского участкового лесничества Злынковского лесничества на протяжении 2935 м (узловая точка 772);

от узловой точки 772 по реке Цата по направлению течения на протяжении 10617 м, до пересечения с границей муниципального образования Хороменское сельское поселение Климовского района (узловая точка 1249);

от узловой точки 1249 по реке Цата по направлению течения на протяжении 4524 м, до пересечения с границей Украины (узловая точка 1435);



от узловой точки 1435 по реке Цата по направлению течения на протяжении 1125 м (узловая точка 1457);

от узловой точки 1457 по реке Жеведа против направления течения на протяжении 14064 м, затем продолжается в северо-западном направлении по древесно-кустарниковой растительности на протяжении 292 м, в конце поворачивает на юго-запад и продолжается по южной полосе отвода автомобильной дороги «Климово-Чуровичи-граница государства Украина» на протяжении 69 м, до пересечения с границей Республики Беларусь (узловая точка 1930);

от узловой точки 1930 в северо-западном направлении, пересекая автомобильную дорогу «Климово-Чуровичи-граница государства Украина» по луговой растительности и сельскохозяйственным угодьям на протяжении 278 м, затем поворачивает на северо-восток и проходит по сельскохозяйственным угодьям и по западной границе лесного квартала 3 Чуровичского участкового лесничества Злынковского лесничества на протяжении 1406 м (узловая точка 1936);

от узловой точки 1936 в северо-западном направлении по восточной границе лесного массива на протяжении 2089 м (узловая точка 1946);

от узловой точки 1946 в общем северном направлении по луговой и древесно-кустарниковой растительности, далее по сельскохозяйственным угодьям, пересекая автомобильную дорогу, в конце продолжается по западной границе лесных кварталов 4 и 1 Чуровичского участкового лесничества Злынковского лесничества на протяжении 6068 м, до пересечения с границей муниципального образования Злынковский муниципальный район и замыкается в начальной точке описания границы (узловая точка 1).

№ точки	Координаты в системе МСК-32 зона 1	
	X	Y
1	371695.78	1201779.76
448	372975.70	1205975.47
461	371393.43	1208082.56
478	371086.19	1208244.63
487	371424.63	1209744.16
507	374754.23	1210388.96
514	375066.23	1212830.56

526	373124.63	1213056.96
545	371092.35	1213131.57
726	369323.42	1211974.93
745	370914.13	1213176.09
752	370116.81	1215098.84
758	368724.51	1213727.96
772	367594.68	1212406.17
1249	362535.77	1214662.62
1435	359843.09	1213798.92
1457	359621.79	1212929.62
1930	363239.83	1202046.56
1936	364095.83	1203265.76
1946	365898.62	1202250.16

15. Пункт 12 («Хороменское сельское поселение») раздела 12 («Климовский район») Описания границ городских, сельских поселений в составе территорий муниципальных районов (приложение 3 к Закону) изложить в следующей редакции:

«12) Хороменское сельское поселение

Площадь территории Хороменского сельского поселения составляет 6407,69 га.

Описание границы Хороменского сельского поселения Климовского района произведено согласно цифровым обозначениям в направлении север - восток - юг - запад.

Граница Хороменского сельского поселения Климовского района проходит по следующим узловым поворотным точкам согласно прилагаемой карте (схеме) границ Хороменского сельского поселения:

от узловой точки 1 в южном, а затем в восточном направлениях, огибая границу лесного квартала 6 Чуровичского участкового лесничества Злынковского лесничества Брянской области на протяжении 1351 м (узловая точка 7);

от узловой точки 7 в общем юго-восточном направлении по сельскохозяйственным угодьям на протяжении 2227 м (узловая точка 15);

от узловой точки 15 в юго-западном направлении по сельскохозяйственным угодьям на протяжении 1768 м, затем поворачивая на юго-восток продолжается по сельскохозяйственным угодьям на протяжении 2450 м (узловая точка 22);

от узловой точки 22 в южном направлении по границе лесных кварталов 109, 111 Чуровичского участкового лесничества Злынковского лесничества Брянской области на протяжении 1760 м (узловая точка 27);

от узловой точки 27 в общем юго-западном направлении по границе лесных кварталов 116, 114 Чуровичского участкового лесничества Злынковского лесничества Брянской области на протяжении 2960 м, затем меняет направление на юго-восточное и продолжается по границе квартала 114 Чуровичского участкового лесничества Злынковского лесничества Брянской области на протяжении 393 м (узловая точка 40);

от узловой точки 40 в общем северо-восточном направлении по границе лесных кварталов 114 и 116 Чуровичского участкового лесничества Злынковского лесничества Брянской области на протяжении 2685 м (узловая точка 49);

от узловой точки 49 в общем южном направлении по сельскохозяйственным угодьям, пересекая реку Снов, затем продолжается по пойменным землям и древесно-кустарниковой растительности на протяжении 2402 м, до пересечения с границей Украины (узловая точка 55);

от узловой точки 55 в юго-западном, а затем южном направлении по западной границе лесного массива на протяжении 1553 м (узловая точка 57);

от узловой точки 57 в общем северо-западном направлении по древесно-кустарниковой растительности, пойменным землям, пересекая реки: Елинка, Малая Быстрица, Большая Быстрица и в конце пересекая реку Рубежанка на протяжении 9763 м (узловая точка 69);

от узловой точки 69 по реке Снов по направлению течения на протяжении 5284 м (узловая точка 151);

от узловой точки 151 по сельскохозяйственным угодьям в восточном направлении 545 м, в северном направлении 430 м, далее в северо-западном направлении по закустаренным землям на протяжении 1746 м (узловая точка 157);

от узловой точки 157 по реке Цата против направления течения на протяжении 695 м (узловая точка 168);

от узловой точки 168 по пойменным землям в юго-восточном направлении на протяжении 283 м, далее меняет направление на северо-восточное и продолжается на протяжении 338 м, затем продолжается по древесно-кустарниковой растительности в юго-восточном направлении на протяжении 941 м (узловая точка 174);

от узловой точки 174 в северо-восточном направлении по древесно-кустарниковой растительности на протяжении 2542 м (узловая точка 181);

от узловой точки 181 в северо-западном направлении по древесно-кустарниковой растительности, пересекая грунтовую дорогу на протяжении 959 м, до пересечения с границей муниципального образования Новоюрковичского сельского поселения Климовского района (узловая точка 187);

от узловой точки 187 по реке Цата, против направления течения на протяжении 4524 м, до пересечения с границей муниципального образования Чуровичского сельского поселения Климовского района (узловая точка 373);

от узловой точки 373 в общем восточном направлении по границе лесного квартала 13 Чуровичского участкового лесничества Злынковского лесничества Брянской области, затем по древесно-кустарниковым насаждениям, пересекая автомобильную дорогу на протяжении 3630 м (узловая точка 388);

от узловой точки 388 по сельскохозяйственным угодьям и древесно-кустарниковой растительности в северо-западном, а затем в северо-восточном направлениях на протяжении 1309 м, до пересечения с границей муниципального образования Кирилловского сельского поселения Климовского района и замыкается в начальной точке описания границы (узловая точка 1).

Список координат узловых поворотных точек границы Хороменского сельского поселения Климовского района:

№ точки	Координаты в системе МСК-32, зона 1	
	X	Y
1	363512.13	1218666.91
7	362871.48	1219484.63
15	362479.67	1221610.24
22	360329.27	1223677.76
27	358571.83	1223596.16
40	357423.03	1221355.36
49	358021.43	1223664.96
55	355682.99	1223945.05
57	354363.87	1223528.03
69	356617.80	1214408.35
151	355940.29	1211490.61
157	356553.12	1211297.68
168	357057.56	1211661.05
174	357002.52	1213004.52
181	359004.69	1214264.61
187	359843.09	1213798.92
373	362535.77	1214662.62
388	362639.35	1218281.22

16. Пункт 13 («Челховское сельское поселение») раздела 12 («Климовский район») Описания границ городских, сельских поселений в составе территорий муниципальных районов (приложение 3 к Закону) изложить в следующей редакции:

«13) Челховское сельское поселение

Площадь территории Челховского сельского поселения составляет 21758,89 га.

Описание границы Челховского сельского поселения Климовского района произведено согласно цифровым обозначениям в направлении север - восток - юг - запад.

Граница Челховского сельского поселения Климовского района проходит по следующим узловым поворотным точкам согласно прилагаемой карте (схеме) границ Челховского сельского поселения:

от узловой точки 1 по реке Трубеж, против течения на протяжении 2361 м, далее в восточном направлении по пойменным землям и древесно-кустарниковым насаждениям на протяжении 113 м, затем в северном направлении по лесному массиву на протяжении 167 м, далее в восточном направлении по лесному массиву и по границе сельскохозяйственных угодий на протяжении 767 м, затем в общем северо-восточном направлении

по границе сельскохозяйственных угодий и по лесному массиву на протяжении 2796 м (узловая точка 208);

от узловой точки 208 в восточном направлении по лесному массиву по границе сельскохозяйственных угодий, пересекая лесной массив на протяжении 799 м, затем в южном направлении по древесно-кустарниковым насаждениям на протяжении 719 м, далее в юго-восточном направлении по границе сельскохозяйственных угодий, пересекает реку Медведовка и по границе лесного массива, пересекает автомобильную дорогу Климово-Чуровичи на протяжении 5878 м, до пересечения с границей муниципального образования Климовское городское поселение Климовского района (узловая точка 227);

от узловой точки 227 в общем южном направлении по лесному массиву на протяжении 2351 м, до пересечения с границей муниципального образования Новоропское сельское поселение Климовского района (узловая точка 250);

от узловой точки 250 в южном направлении, пересекая ручей Ржавец на протяжении 134 м, далее в общем восточном направлении по границе сельскохозяйственных угодий, пересекая ручей Ржавец, по древесно-кустарниковым насаждениям и по южной границе лесного квартала 10 Климовского участкового лесничества Злынковского лесничества на протяжении 2753 м, затем в общем южном направлении по границе сельскохозяйственных угодий, пересекает реку Шапоревка на протяжении 1419 м, до пересечения с границей муниципального образования Каменскохуторское сельское поселение Климовского района (узловая точка 265);

от узловой точки 265 в юго-восточном направлении по западной границе лесной полосы и по луговой растительности на протяжении 892 м, затем в общем южном направлении по луговой растительности, по восточной границе лесного квартала 3 Чуровичского участкового лесничества Злынковского лесничества, и далее по восточной границе сельскохозяйственных угодий и по южной границе лесной полосы на протяжении 2084 м, затем в юго-западном направлении по южной границе

лесного массива на протяжении 705 м, далее в южном направлении по границе лесных кварталов 17, 19 Чуровичского участкового лесничества Злынковского лесничества на протяжении 2225 м (узловая точка 290);

от узловой точки 290 в общем северо-западном направлении по границе лесных кварталов 18, 7 Чуровичского участкового лесничества Злынковского лесничества, пересекая автомобильную дорогу Климово-Чуровичи-Забрама и линию электропередач на протяжении 1415 м, далее в общем юго-западном направлении по восточной границе лесного квартала 7 Чуровичского участкового лесничества Злынковского лесничества, пересекая безымянный ручей и по лесному массиву на протяжении 1245 м, затем вдоль ручья Соловей, по течению на протяжении 1267 м, далее в северо-западном направлении по границе лесных кварталов 11, 10 Чуровичского участкового лесничества Злынковского лесничества на протяжении 1476 м, затем в юго-западном направлении по южной границе лесного квартала 10 Чуровичского участкового лесничества Злынковского лесничества и по южной границе сельскохозяйственных угодий на протяжении 359 м (узловая точка 321);

от узловой точки 321 в общем южном направлении по границе лесных кварталов 10, 2 Чуровичского участкового лесничества Злынковского лесничества на протяжении 2130 м, затем в северо-западном направлении по границе лесных кварталов 2, 4 Чуровичского участкового лесничества Злынковского лесничества на протяжении 824 м, далее в общем южном направлении по западной границе лесного квартала 4 Чуровичского участкового лесничества Злынковского лесничества на протяжении 1950 м, затем по реке Трубеж, по течению на протяжении 484 м, далее в общем южном направлении по западной границе лесного квартала 5 Чуровичского участкового лесничества Злынковского лесничества, по луговой растительности и древесно-кустарниковым насаждениям, пересекая ручей Ревочка на протяжении 1809 м (узловая точка 384);

от узловой точки 384 в северо-восточном направлении по заболоченным землям и по лесному массиву на протяжении 1425 м, затем в южном направлении по восточной границе лесного массива, по луговой

растительности и древесно-кустарниковым насаждениям на протяжении 695 м, далее в восточном направлении по луговой растительности, древесно-кустарниковым насаждениям и по северной границе лесной полосы на протяжении 2253 м, затем в юго-западном направлении по западной границе лесной полосы на протяжении 1516 м, до пересечения с границей муниципального образования Кирилловское сельское поселение Климовского района (узловая точка 400);

от узловой точки 400 в юго-западном направлении по границе лесных кварталов 6, 7 Чуровичского участкового лесничества Злынковского лесничества, по лесному массиву и по луговой растительности на протяжении 3423 м, далее по реке Трубеж, по течению на протяжении 1498 м, затем в юго-западном направлении по пойменным землям и по границе сельскохозяйственных угодий на протяжении 955 м, далее в северо-западном направлении по границе сельскохозяйственных угодий, по южной границе лесного массива и по южной границе лесной полосы на протяжении 3063 м, затем в юго-западном направлении по северной границе лесной полосы и по луговой растительности на протяжении 634 м (узловая точка 535);

от узловой точки 535 по реке Свинка, против течения на протяжении 2282 м, затем в западном направлении по границе сельскохозяйственных угодий на протяжении 515 м, далее в юго-западном направлении по восточной границе лесной полосы и по восточной границе лесного квартала 72 Чуровичского участкового лесничества Злынковского лесничества на протяжении 1863 м, затем в северо-западном направлении по западной границе лесного квартала 72 Чуровичского участкового лесничества Злынковского лесничества на протяжении 1055 м (узловая точка 580);

от узловой точки 580 в юго-западном направлении по восточной границе лесного квартала 71 Чуровичского участкового лесничества Злынковского лесничества на протяжении 440 м, далее в общем южном направлении по восточной границе лесного квартала 71 Чуровичского участкового лесничества Злынковского лесничества, пересекает



автомобильную дорогу Чуровичи-Каменский Хутор на протяжении 1467 м, далее в северо-западном направлении вдоль автомобильной дороги Чуровичи-Каменский Хутор на протяжении 2161 м, до пересечения с границей муниципального образования Чуровичское сельское поселение Климовского района (узловая точка 603);

от узловой точки 603 в общем северном направлении пересекает автомобильную дорогу Чуровичи-Каменский Хутор и проходит по границе лесных кварталов 70, 69 Чуровичского участкового лесничества Злынковского лесничества на протяжении 2591 м, далее в юго-восточном направлении по границе лесного квартала 69 Чуровичского участкового лесничества Злынковского лесничества на протяжении 1528 м, затем в северо-восточном направлении по границе сельскохозяйственных угодий на протяжении 950 м, далее в северо-западном направлении по северной границе лесного массива и по границе сельскохозяйственных угодий на протяжении 1434 м (узловая точка 623);

от узловой точки 623 в северо-восточном направлении по границе сельскохозяйственных угодий и по луговой растительности, пересекая пруд на протяжении 5035 м, далее в северо-западном направлении вдоль автомобильной дороги Климово-Чуровичи-Куршановичи, пересекая автомобильную дорогу «Климово-Чуровичи-граница государства Украина» на протяжении 1800 м, затем в юго-западном направлении по восточной границе полосы отвода автомобильной дороги «Климово-Чуровичи-граница государства Украина» на протяжении 1438 м, далее в северо-западном направлении по границе сельскохозяйственных угодий на протяжении 893 м, затем в юго-западном направлении по границе сельскохозяйственных угодий на протяжении 400 м (узловая точка 649);

от узловой точки 649 в северо-западном направлении по южной границе лесной полосы и по границе сельскохозяйственных угодий на протяжении 1841 м, далее в юго-западном направлении по границе сельскохозяйственных угодий на протяжении 527 м, затем в северо-западном направлении по границе сельскохозяйственных угодий и по границе лесных кварталов 14, 13 Чуровичского участкового лесничества Злынковского

лесничества на протяжении 2169 м, далее в юго-западном направлении по границе лесных кварталов 13, 10, 9 Чуровичского участкового лесничества Злынковского лесничества, пересекает автомобильную дорогу Чуровичи-Фоевичи и по пойменным землям на протяжении 2912 м, затем по реке Вага, по течению на протяжении 2888 м, до пересечения с границей муниципального образования Новоюрковичское сельское поселение Климовского района (узловая точка 851);

от узловой точки 851 в общем северо-западном направлении по границе лесных кварталов 28, 25, 22 Чуровичского участкового лесничества Злынковского лесничества на протяжении 2503 м, далее в юго-западном направлении по западной границе лесного квартала 22 Чуровичского участкового лесничества Злынковского лесничества на протяжении 496 м, затем в западном направлении по границе лесных кварталов 22, 21, 20 Чуровичского участкового лесничества Злынковского лесничества на протяжении 2021 м, до пересечения с границей муниципального образования Роговское сельское поселение Злынковского района (узловая точка 870);

от узловой точки 870 в северном направлении вдоль лесной полосы, по границе лесных кварталов 8, 3 Чуровичского участкового лесничества Злынковского лесничества и по лесному массиву на протяжении 4399 м, далее в общем восточном направлении по западной границе лесного квартала 5 Софиевского участкового лесничества Злынковского лесничества на протяжении 2962 м, затем в северо-восточном направлении по древесно-кустарниковой растительности и по пойменным землям на протяжении 361 м, далее по реке Вага, против течения на протяжении 1840 м, затем в северо-восточном направлении по пойменным землям и далее по лесному массиву на протяжении 161 м (узловая точка 1029);

от узловой точки 1029 в северо-западном направлении по границе лесного квартала 1 Чуровичского участкового лесничества Злынковского лесничества на протяжении 1202 м, далее в северо-восточном направлении по северной границе лесного квартала 1 Чуровичского участкового лесничества Злынковского лесничества на протяжении 487 м, затем в юго-

восточном направлении по восточной границе лесного квартала 1 Чуровичского участкового лесничества Злынковского лесничества на протяжении 1244 м, далее в северо-восточном направлении по западной границе лесного квартала 2 Чуровичского участкового лесничества Злынковского лесничества и по лесному массиву на протяжении 562 м, затем в восточном направлении по лесному массиву, пересекая мелиоративный канал и по северной границе лесного квартала 1 Чуровичского участкового лесничества Злынковского лесничества, пересекая грунтовую дорогу на протяжении 1193 м (узловая точка 1044);

от узловой точки 1044 в северо-западном направлении по лесному массиву и по древесно-кустарниковым насаждениям на протяжении 702 м, далее в северо-восточном направлении по древесно-кустарниковым насаждениям, по луговой растительности и по лесному массиву на протяжении 2116 м, затем в северном направлении по сельскохозяйственным угодьям и по западной границе лесного квартала 2 Чуровичского участкового лесничества Злынковского лесничества, вдоль линии электропередач на протяжении 925 м, далее в восточном направлении по границе лесных кварталов 2, 3 Чуровичского участкового лесничества Злынковского лесничества, 7 Софиевского участкового лесничества Злынковского лесничества, вдоль линии электропередач и по северной границе лесного массива на протяжении 3515 м, затем по реке Трубеж, против течения на протяжении 1625 м и замыкается в начальной точке описания границы (узловая точка 1);

от узловой точки 1185 в общем юго-восточном направлении по границе лесного массива, пересекая грунтовую дорогу, по луговой растительности и древесно-кустарниковым насаждениям на протяжении 1496 м, далее по реке Трубеж, против течения на протяжении 1500 м, затем в северо-восточном направлении по луговой растительности и древесно-кустарниковым насаждениям на протяжении 661 м (узловая точка 1185);

от узловой точки 1273 в общем южном направлении по западной границе лесного квартала 6 Чуровичского участкового лесничества Злынковского лесничества и по лесному массиву на протяжении 754 м, затем

в юго-западном направлении по лесному массиву на протяжении 332 м, далее по реке Трубеж, против течения на протяжении 1180 м, затем в юго-восточном направлении по пойменным землям и по лесному массиву на протяжении 286 м (узловая точка 1273).

Список координат узловых поворотных точек границы Челховского сельского поселения Климовского района:

№ точки	Координаты в системе МСК-32, зона 1	
	X	Y
1	384101.43	1219840.16
208	387471.33	1222296.04
227	383918.06	1227606.90
250	382031.39	1227940.57
265	381025.51	1230694.00
290	375807.83	1230176.16
321	375706.07	1226453.08
384	370566.09	1225787.04
400	368656.86	1229299.10
535	367061.15	1223156.16
580	367768.63	1220045.76
603	368126.63	1218993.75
623	370908.85	1219421.16
649	373635.99	1219555.04
851	373124.63	1213056.96
870	374754.23	1210388.96
1029	380017.43	1212581.76
1044	380842.23	1214486.56
1185	370556.52	1225777.47
1273	369063.31	1226844.67

17. Пункт 14 («Чуровичское сельское поселение») раздела 12 («Климовский район») Описания границ городских, сельских поселений в составе территорий муниципальных районов (приложение 3 к Закону) изложить в следующей редакции:

«14) Чуровичское сельское поселение

Площадь территории Чуровичского сельского поселения составляет 7341,08 га.

Описание границы Чуровичского сельского поселения Климовского района произведено согласно цифровым обозначениям в направлении север - восток - юг - запад.

Граница Чуровичского сельского поселения Климовского района проходит по следующим узловым поворотным точкам согласно прилагаемой карте (схеме) границ Чуровичского сельского поселения:

от узловой точки 1 в северо-восточном направлении по луговой растительности и по реке Вага, против течения на протяжении 2888 м, далее в северо-восточном направлении по луговой растительности, по границе лесных кварталов 9, 10, 13 Чуровичского участкового лесничества Злынковского лесничества, пересекая автомобильную дорогу Чуровичи-Фоевичи на протяжении 2911 м, затем в юго-восточном направлении по границе лесных кварталов 13, 14 Чуровичского участкового лесничества Злынковского лесничества на протяжении 2169 м, далее в северо-восточном направлении по границе сельскохозяйственных угодий на протяжении 527 м, затем в юго-восточном направлении по границе сельскохозяйственных угодий и по южной границе лесной полосы на протяжении 1841 м (узловая точка 203);

от узловой точки 203 в северо-восточном направлении по границе сельскохозяйственных угодий на протяжении 400 м, затем в юго-восточном направлении по границе сельскохозяйственных угодий, пересекая полосу отвода автомобильной дороги «Климово-Чуровичи-граница государства Украина» на протяжении 893 м, далее в северо-восточном направлении вдоль полосы отвода автомобильной дороги «Климово-Чуровичи-граница государства Украина» на протяжении 1438 м, затем в юго-восточном направлении пересекая автомобильную дорогу «Климово-Чуровичи-граница государства Украина» и далее вдоль автомобильной дороги Климово-Чуровичи-Куршановичи на протяжении 1800 м, затем в юго-западном направлении по луговой растительности пересекая пруд и по границе сельскохозяйственных угодий на протяжении 5035 м (узловая точка 229);

от узловой точки 229 в юго-восточном направлении по границе сельскохозяйственных угодий на протяжении 1212 м, далее в восточном

направлении по северной границе лесного массива на протяжении 223 м, затем в юго-западном направлении по восточной границе лесного массива и по границе сельскохозяйственных угодий на протяжении 950 м, далее в общем северо-западном направлении по границе лесного квартала 69 Чуровичского участкового лесничества Злынковского лесничества на протяжении 1528 м (узловая точка 239);

от узловой точки 239 в юго-западном направлении по западной границе лесного квартала 69 Чуровичского участкового лесничества Злынковского лесничества на протяжении 88 м, далее в общем южном направлении по границе лесного квартала 69 Чуровичского участкового лесничества Злынковского лесничества на протяжении 2400 м, затем в юго-восточном направлении пересекая автомобильную дорогу Чуровичи-Каменский Хутор на протяжении 102 м, до пересечения с границей муниципального образования Кирилловское сельское поселение Климовского района (узловая точка 249);

от узловой точки 249 в юго-восточном направлении по восточной границе лесного квартала 10 Чуровичского участкового лесничества Злынковского лесничества на протяжении 549 м, затем в юго-западном направлении по восточной границе лесного квартала 10 Чуровичского участкового лесничества Злынковского лесничества на протяжении 729 м, далее в юго-восточном направлении по границе лесных кварталов 74, 76 Чуровичского участкового лесничества Злынковского лесничества на протяжении 1609 м, затем в западном направлении по северной границе лесного квартала 76 Чуровичского участкового лесничества Злынковского лесничества на протяжении 468 м (узловая точка 259);

от узловой точки 259 в юго-восточном направлении по западной границе лесного квартала 76 Чуровичского участкового лесничества Злынковского лесничества на протяжении 441 м, далее в юго-западном направлении по северной границе лесного квартала 80 Чуровичского участкового лесничества Злынковского лесничества на протяжении 485 м, затем в общем юго-восточном направлении по границе лесных кварталов 80, 81 Чуровичского участкового лесничества Злынковского лесничества

на протяжении 1718 м, далее в юго-западном направлении по западной границе лесных кварталов 83, 6 Чуровичского участкового лесничества Злынковского лесничества на протяжении 1038 м, до пересечения с границей муниципального образования Хороменское сельское поселение Климовского района (узловая точка 271);

от узловой точки 271 в юго-западном направлении по южной границе лесного квартала 14 Чуровичского участкового лесничества Злынковского лесничества на протяжении 479 м, далее в южном направлении по границе сельскохозяйственных угодий на протяжении 830 м, затем в западном направлении по границе сельскохозяйственных угодий, пересекая автомобильную дорогу Чуровичи-Хромное-Раковка, по южной границе лесного квартала 13 Чуровичского участкового лесничества Злынковского лесничества и далее по луговой растительности на протяжении 3630 м, до пересечения с границей муниципального образования Новоюрковичское сельское поселение Климовского района (узловая точка 290);

от узловой точки 290 по реке Цата, против течения на протяжении 10616 м, далее в северо-восточном направлении по лесному массиву на протяжении 123 м, затем в юго-восточном направлении по южной границе лесного квартала 62 Чуровичского участкового лесничества Злынковского лесничества на протяжении 331 м, далее в общем северном направлении по восточной границе лесного квартала 62 Чуровичского участкового лесничества Злынковского лесничества на протяжении 802 м, затем в северо-восточном направлении по южной границе лесного квартала 62 Чуровичского участкового лесничества Злынковского лесничества на протяжении 241 м (узловая точка 774);

от узловой точки 774 в юго-восточном направлении по восточной границе лесного квартала 61 Чуровичского участкового лесничества Злынковского лесничества на протяжении 428 м, далее в северо-восточном направлении по восточной границе лесного квартала 61 Чуровичского участкового лесничества Злынковского лесничества на протяжении 907 м, затем в западном направлении по северной границе лесного квартала 61 Чуровичского участкового лесничества Злынковского лесничества

на протяжении 104 м, далее в северном направлении по восточной границе лесного квартала 59 Чуровичского участкового лесничества Злынковского лесничества на протяжении 1268 м, затем в общем восточном направлении по границе лесных кварталов 57, 11 Чуровичского участкового лесничества Злынковского лесничества и по луговой растительности на протяжении 1445 м (узловая точка 787);

от узловой точки 787 в северном направлении по луговой растительности, пересекая автомобильную дорогу «Климово-Чуровичи-граница государства Украина» и далее по границе сельскохозяйственных угодий на протяжении 823 м, затем в общем западном направлении по лесному массиву, по луговой растительности и древесно-кустарниковым насаждениям, пересекая линию электропередач на протяжении 1953 м, далее в юго-западном направлении по лесному массиву, пересекая автомобильную дорогу «Климово-Чуровичи-граница государства Украина», по границе лесного квартала 55 Чуровичского участкового лесничества Злынковского лесничества на протяжении 876 м, затем в южном направлении по границе лесных кварталов 55, 58 Чуровичского участкового лесничества Злынковского лесничества на протяжении 1560 м (узловая точка 810);

от узловой точки 810 в западном направлении по северной границе лесного квартала 60 Чуровичского участкового лесничества Злынковского лесничества на протяжении 624 м, далее в северо-западном направлении по луговой растительности на протяжении 394 м, затем по реке Вага, против течения на протяжении 3284 м, далее в северо-западном направлении по луговой растительности и древесно-кустарниковым насаждениям на протяжении 47 м, затем в общем северном направлении по границе лесных кварталов 31, 28 Чуровичского участкового лесничества Злынковского лесничества, пересекая линию электропередач на протяжении 2287 м и замыкается в начальной точке описания границы (узловая точка 1).

Список координат узловых поворотных точек границы Чуровичского сельского поселения Климовского района:

№ точки	Координаты в системе МСК-32, зона 1	
	X	Y
1	373124.63	1213056.96



203	373635.99	1219555.04
229	370908.85	1219421.16
239	370118.23	1219110.16
249	368126.63	1218993.75
259	365612.63	1218612.96
271	363512.13	1218666.91
290	362535.77	1214662.62
774	368403.21	1213002.06
787	370116.81	1215098.84
810	369017.25	1212697.42

18. Пункт 8 («Усожское сельское поселение») раздела 14 («Комаричский район») Описания границ городских, сельских поселений в составе территорий муниципальных районов (приложение 3 к Закону) изложить в следующей редакции:

«8) Усожское сельское поселение

Площадь территории Усожского сельского поселения составляет 15938,81 га.

Описание границы Усожского сельского поселения Комаричского района произведено согласно цифровым обозначениям в направлении север - восток - юг - запад.

Граница Усожского сельского поселения Комаричского района проходит по следующим узловым поворотным точкам согласно прилагаемой карте (схеме) границ Усожского сельского поселения:

от узловой точки 1 в северо-восточном направлении по луговой растительности на протяжении 636 м до пересечения с границей муниципального образования Быховское сельское поселение Комаричского района (узловая точка 4);

от узловой точки 4 в общем северо-восточном направлении по сельскохозяйственным угодьям, затем идёт по дну балки, пересекает реку Огонёк, далее проходит по дну балки урочища Ново-Орловский на протяжении 6704 м до пересечения с границей муниципального образования Марьинское сельское поселение Комаричского района (узловая точка 31);

от узловой точки 31 в юго-восточном направлении по сельскохозяйственным угодьям на протяжении 1463 м, далее идет по дну балки, по реке Огнёвка по течению на протяжении 2059 м, после в северо-восточном направлении проходит по границе пахотного массива на протяжении 557 м (узловая точка 102);

от узловой точки 102 в северо-восточном направлении по границе пахотного массива, затем в юго-восточном направлении по сельскохозяйственным угодьям на протяжении 3018 м до пересечения с границей муниципального образования Литижское сельское поселение Комаричского района (узловая точка 113);

от узловой точки 113 в юго-восточном направлении пересекает полосу отвода автомобильной дороги Комаричи-Севск и проходит по сельскохозяйственным угодьям на протяжении 53 м, затем продолжается в юго-западном направлении вдоль восточной стороны полосы отвода автомобильной дороги Комаричи-Севск на протяжении 7010 м (узловая точка 139);

от узловой точки 139 в юго-восточном направлении пересекает полосу древесно-кустарниковой растительности, пересекает балку на протяжении 1030 м, затем в том же направлении по закустаренной луговой растительности, далее в юго-западном направлении по сельскохозяйственным угодьям на протяжении 1425 м (узловая точка 163);

от узловой точки 163 в общем северо-западном направлении по реке Усожа по течению на протяжении 270 м, далее следует в общем юго-западном направлении по реке Усожа по течению на протяжении 1762 м, затем проходит в том же направлении по реке Усожа по направлению течения до пересечения с рекой Кочетовка на протяжении 1198 м (узловая точка 331);

от узловой точки 331 в общем юго-восточном и юго-западном направлениях по реке Кочетовка против течения на протяжении 1447 м, затем проходит в общем юго-западном направлении по реке Кочетовка против течения до места впадения в ручей Причиж и следует в общем юго-

восточном направлении по ручью Причиж против течения на протяжении 1674 м (узловая точка 474);

от узловой точки 474 в южном и юго-западном направлениях по заболоченной луговой растительности, затем следует в юго-западном направлении по сельскохозяйственным угодьям на протяжении 1136 м (узловая точка 483);

от узловой точки 483 в северо-западном направлении по сельскохозяйственным угодьям на протяжении 1399 м (узловая точка 491);

от узловой точки 491 в юго-западном направлении по заболоченной луговой растительности, затем следует в общем юго-западном и юго-восточном направлениях по реке Кочетовка против течения на протяжении 1108 м (узловая точка 553);

от узловой точки 553 в юго-западном направлении по пойменным лугам, далее проходит в том же направлении по сельскохозяйственным угодьям на протяжении 1198 м (узловая точка 560);

от узловой точки 560 в юго-восточном направлении по сельскохозяйственным угодьям на протяжении 4916 м, затем в южном направлении по сельскохозяйственным угодьям, пересекает грунтовую дорогу, после следует в юго-западном направлении пересекает древесно-кустарниковую растительность и проходит в юго-восточном направлении по сельскохозяйственным угодьям на протяжении 2209 м (узловая точка 593);

от узловой точки 593 в юго-западном направлении по сельскохозяйственным угодьям, далее проходит в этом же направлении по урочищу Чернецкий, затем, не меняя направление по границе лесного квартала 1 Луганского участкового лесничества Брасовского лесничества на протяжении 1307 м до пересечения с границей Курской области (узловая точка 599);

от узловой точки 599 в северо-восточном и северо-западном направлениях по урочищу Чернецкий, далее проходит в северо-западном и юго-западном направлениях по сельскохозяйственным угодьям и затем

идет в тех же направлениях по дну балки на протяжении 5002 м (узловая точка 616);

от узловой точки 616 в юго-западном направлении по сельскохозяйственным угодьям на протяжении 758 м, затем в юго-восточном и юго-западном направлениях по дну балки на протяжении 1319 м, далее проходит в западном и северо-западном направлениях вдоль лесных кварталов 9 и 10 Луганского участкового лесничества Брасовского лесничества, после проходит в западном и юго-западном направлениях по сельскохозяйственным угодьям на протяжении 487 м и далее идет в юго-восточном и юго-западном направлениях по урочищу Покровский на протяжении 1163 м до пересечения с границей муниципального образования Севский муниципальный район Брянской области (узловая точка 637);

от узловой точки 637 в северо-западном направлении по урочищу Покровский, пересекает грунтовую дорогу на протяжении 1472 м, далее проходит в том же направлении по сельскохозяйственным угодьям на протяжении 565 м (узловая точка 650);

от узловой точки 650 в юго-западном и южном направлениях по лесному массиву на протяжении 760 м (узловая точка 656);

от узловой точки 656 в северо-западном и юго-западном направлениях по лесному массиву на протяжении 526 м, после проходит в северо-западном и северо-восточном направлениях по сельскохозяйственным угодьям на протяжении 537 м, далее идет в северо-восточном направлении по лесному массиву на протяжении 875 м, после проходит в северо-западном направлении по границе лесного квартала 7 Луганского участкового лесничества Брасовского лесничества на протяжении 1032 м (узловая точка 672);

от узловой точки 672 в юго-западном и северо-западном направлениях по безымянному ручью по течению, не меняя направления пересекает грунтовую дорогу и пруд на протяжении 1492 м (узловая точка 684);

от узловой точки 684 в северо-восточном направлении по центру пруда на протяжении 1178 м, затем проходит в том же направлении

по границе лесного квартала 5 Луганского участкового лесничества Брасовского лесничества на протяжении 2676 м, далее не меняя направление, идет по границе посёлка Тростенчик на протяжении 231 м (узловая точка 710);

от узловой точки 710 в северо-западном направлении по западной стороне полосы отвода автомобильной дороги Комаричи-Севск – Тростенчик на протяжении 3113 м (узловая точка 718);

от узловой точки 718 в северо-восточном направлении по южной стороне полосы отвода автомобильной дороги Комаричи-Севск на протяжении 1089 м (узловая точка 722);

от узловой точки 722 проходит в северо-западном направлении по луговой растительности, местами по сельскохозяйственным угодьям, затем в том же направлении идет по лесному массиву, проходит по сельскохозяйственным угодьям на протяжении 2713 м, далее, не меняя направление, идет по дну балки Сапатый Лог на протяжении 1906 м (узловая точка 743);

от узловой точки 743 в северо-восточном направлении по дну балки Сапатый Лог, далее продолжает идти по закустаренным землям, заболоченной местности на протяжении 1086 м, затем проходит в общем северо-восточном направлении по ручью Галка по течению на протяжении 2477 м (узловая точка 778);

от узловой точки 778 в общем западном, северо-западном и северо-восточном направлениях по течению реки Усожа на протяжении 2799 м, далее проходит в общем северо-восточном и северо-западном направлениях по старице реки Усожа по течению на протяжении 2098 м, далее проходит по дну балки урочища Ново-Орловский на протяжении 6704 м до пересечения с границей муниципального образования Игрицкое сельское поселение Комаричского района (узловая точка 920);

от узловой точки 920 в северо-восточном направлении по сельскохозяйственным угодьям на протяжении 3278 м и замыкается в начальной точке (узловая точка 1).

Список координат узловых поворотных точек границы Усожского сельского поселения Комаричского района:

№ точки	Координаты в системе МСК-32, зона 2	
	X	Y
1	389749.50	2190831.40
4	389981.50	2191421.80
31	392768.46	2196720.28
40	392183.00	2198036.20
98	391252.00	2199106.60
102	391063.45	2199630.29
113	391759.02	2202026.75
139	385447.98	2199565.09
163	383974.65	2200724.62
331	382799.33	2198710.76
474	380950.50	2199929.00
483	379957.08	2199426.74
491	380655.50	2198249.39
553	379707.63	2198256.96
560	378838.99	2197436.20
593	374480.63	2201845.76
599	373753.33	2200818.26
616	374558.30	2197059.01
637	371691.62	2195382.69
650	372689.50	2194009.19
656	372365.50	2193404.20
672	374721.00	2192556.40
684	374270.95	2191250.50
710	376593.00	2193958.70
718	378595.19	2191598.59
722	379235.83	2192478.19
743	382936.00	2190157.40
778	385718.50	2191076.40
920	387102.52	2189002.06
1	389749.50	2190831.40

19. Пункт 1 («Суражское городское поселение») раздела 25 («Суражский район») Описания границ городских, сельских поселений в составе территорий муниципальных районов (приложение 3 к Закону) изложить в следующей редакции:

«1) Суражское городское поселение

Площадь территории Суражского городского поселения составляет 1693,97 га.

Описание границы Суражского городского поселения Суражского района произведено согласно цифровым обозначениям в направлении север - восток - юг - запад.

Граница Суражского городского поселения Суражского района проходит по следующим узловым поворотным точкам согласно прилагаемой карте (схеме) границ Суражского городского поселения:

от узловой точки 1 в общем северо-восточном направлении по луговой и древесно-кустарниковой растительности на протяжении 206 м, далее в общем юго-восточном направлении по лесной полосе, по северной границе кладбища и вдоль автомобильной дороги «Сураж-Душатин-граница Республики Беларусь-Старая Кашовка» на протяжении 1 275 м, затем в общем северо-восточном направлении по древесно-кустарниковой и луговой растительности, пересекая железную дорогу, и по границе сельскохозяйственных угодий на протяжении 1951 м (узловая точка 29);

от узловой точки 29 в общем южном и общем восточном направлениях по луговой растительности вдоль полевых дорог, на протяжении 1123 м, затем в юго-восточном и западном направлениях вдоль автомобильных дорог и вдоль западной границы деревни Калинки на протяжении 475 м, далее в общем западном, южном и общем восточном направлениях по древесно-кустарниковой и луговой растительности, затем, пересекая автомобильную дорогу, вдоль автомобильной дороги на протяжении 1012 м (узловая точка 65);

от узловой точки 65 в общем северо-восточном и общем восточном направлениях вдоль автомобильных дорог и по юго-западной границе деревни Калинки на протяжении 371 м, далее в общем юго-восточном направлении по границе жилых застроек города Сураж и деревни Калинки, пересекая автомобильные дороги, на протяжении 1125 м, затем в общем юго-восточном направлении вдоль автомобильных дорог и по границе сельскохозяйственных угодий на протяжении 459 м (узловая точка 130);

от узловой точки 130 в общем юго-восточном направлении по луговой и древесно-кустарниковой растительности, по границе сельскохозяйственных угодий на протяжении 2292 м, далее в северо-восточном и южном направлениях по лесному массиву на протяжении 252 м, затем в общем юго-восточном, общем западном, юго-восточном и общем северо-восточном направлениях по границе лесного квартала 8 Суражского участкового лесничества Клинцовского лесничества и по луговой растительности, пересекая реку Ипуть на протяжении 2166 м до пересечения с границей муниципального образования Кулажское сельское поселение Суражского района Брянской области (узловая точка 201);

от узловой точки 201 по левому берегу реки Ипуть, по направлению течения, на протяжении 3936 м (узловая точка 316);

от узловой точки 316 в общем южном, общем северо-восточном и общем юго-западном направлениях по границе лесного квартала 1 Суражского участкового лесничества Клинцовского лесничества на протяжении 833 м, далее в общем юго-восточном направлении, пересекая реку, по границе лесного квартала 1 Суражского участкового лесничества Клинцовского лесничества на протяжении 346 м, затем в общем юго-западном направлении по границе полосы отвода автомобильной дороги Унеча-Сураж на протяжении 301 м (узловая точка 406);

от узловой точки 406 в северо-западном направлении по границе лесного квартала 1 Суражского участкового лесничества Клинцовского лесничества на протяжении 48 м, далее в общем северо-восточном направлении вдоль берега реки, в общем северо-западном направлении, пересекая реку, и общем юго-западном направлении по берегу реки на протяжении 454 м, затем в общем западном направлении по границе лесного квартала 1 Суражского участкового лесничества Клинцовского лесничества на протяжении 317 м (узловая точка 449);

от узловой точки 449 по левому берегу реки Ипуть, по направлению течения, на протяжении 3 808 м до пересечения с границей муниципального образования Влазовичское сельское поселение Суражского муниципального района Брянской области (узловая точка 594);



от узловой точки 594 в общем северо-западном направлении, пересекая реку Ипуть, по древесно-кустарниковой и луговой растительности на протяжении 1427 м, далее в общем северо-западном направлении по границе лесного квартала 2 Суражского участкового лесничества Клинцовского лесничества, по древесно-кустарниковой и луговой растительности на протяжении 1763 м, затем в северо-западном направлении по северо-восточной границе деревни Красная Слобода, вдоль лесной полосы, на протяжении 414 м (узловая точка 629);

от узловой точки 629 в общем западном направлении по северной границе деревни Красная Слобода, пересекая автомобильную дорогу, на протяжении 774 м, далее в общем северо-западном направлении по луговой и древесно-кустарниковой растительности на протяжении 3 961 м, затем в общем северо-восточном направлении по сельскохозяйственным угодьям, пересекая автомобильную дорогу «Сураж - Душатин - граница Республики Беларусь», на протяжении 1131 м до пересечения с границей муниципального образования Овчинское сельское поселение Суражского района Брянской области (узловая точка 657);

от узловой точки 657 в общем юго-восточном направлении вдоль автомобильной дороги «Сураж - Душатин - граница Республики Беларусь» и пересекая данную автомобильную дорогу на протяжении 906 м, далее в общем северо-восточном, общем юго-восточном и общем северо-западном направлениях по юго-восточной границе деревни Старая Кашовка на протяжении 851 м, затем в общем северо-восточном и общем северо-западном направлениях по восточной границе деревни Старая Кашовка, пересекая автомобильную дорогу «Сураж-Душатин-граница Республики Беларусь-Старая Кашовка» на протяжении 911 м и замыкается в начальной точке описания границы (узловая точка 1);

от узловой точки 691 на протяжении 4136 м в северном направлении по сельскохозяйственным угодьям и древесно-кустарниковой растительности, пересекая грунтовую дорогу, затем в общем восточном направлении по границе лесного квартала 1 Суражского участкового лесничества Клинцовского лесничества и по древесно-кустарниковой

растительности, далее в общем юго-восточном направлении вдоль полосы отвода железной дороги и в западном направлении по древесно-кустарниковой и луговой растительности и по мелиоративному каналу, замыкается в узловой точке границы 691;

от узловой точки 710 на протяжении 1302 м в общем восточном направлении по луговой растительности, затем в южном направлении вдоль автомобильной дороги, далее в юго-западном направлении по границе сельскохозяйственных угодий и в северо-западном направлении по закустаренным землям и луговой растительности, замыкается в узловой точке границы 710;

от узловой точки 719 на протяжении 2 364 м в общем юго-восточном, общем юго-западном, северо-западном и общем северо-восточном направлениях по границе лесного массива и по границе лесного квартала 8 Суражского участкового лесничества Клинцовского лесничества и замыкается в узловой точке границы 719;

от узловой точки 753 на протяжении 347 м в юго-восточном, юго-западном, в общем северо-западном и общем северо-восточном направлениях по границе между лесным кварталом 1 Суражского участкового лесничества Клинцовского лесничества и электрической подстанцией, замыкается в узловой точке границы 753;

от узловой точки 766 на протяжении 1 754 м в восточном и общем южном направлениях по границе лесного квартала 1 Суражского участкового лесничества Клинцовского лесничества, далее в западном направлении по границе лесного квартала 5 Суражского участкового лесничества Клинцовского лесничества, затем в северо-западном и общем северо-восточном направлениях по древесно-кустарниковой растительности и вдоль полосы отвода автомобильной дороги Унеча-Сураж, замыкается в узловой точке границы 766;

от узловой точки 809 в юго-восточном, общем юго-западном и северном направлениях по сельскохозяйственным угодьям, луговой и древесно-кустарниковой растительности на протяжении 1 881 м, далее в общем северо-восточном направлении по границе дачно-садового

кооператива и лесного квартала 5 Суражского участкового лесничества Клинецовского лесничества на протяжении 1 021 м, затем в северо-западном и северо-восточном направлениях по границе сельскохозяйственных угодий и по границе лесного квартала 5 Суражского участкового лесничества Клинецовского лесничества на протяжении 509 м и замыкается в узловой точке границы 809.

Список координат узловых поворотных точек границы Суражского городского поселения Суражского района:

№ точки	Координаты в системе МСК-32, зона 1	
	X	Y
1	466399,52	1242138,56
29	466311,65	1243831,53
65	464960,19	1244394,20
130	464403,38	1245575,25
201	463801,12	1247663,94
316	462832,63	1245074,56
406	462081,28	1244835,96
449	462156,63	1244621,88
594	460184,28	1243881,82
629	463245,10	1242874,94
657	465753,80	1241179,66
691	466911,79	1241328,96
710	466658,84	1244070,53
719	464935,38	1247556,63
753	462405,26	1245125,87
766	462175,36	1245139,08
809	459701,81	1245615,86

20. Пункт 5 («Кулажское сельское поселение») раздела 25 («Суражский район») Описания границ городских, сельских поселений в составе территорий муниципальных районов (приложение 3 к Закону) изложить в следующей редакции:

«5) Кулажское сельское поселение

Площадь территории Кулажского сельского поселения составляет 21332,11 га.

Описание границы Кулажского сельского поселения Суражского района произведено согласно цифровым обозначениям в направлении север - восток - юг - запад.

Граница Кулажского сельского поселения Суражского района проходит по следующим узловым поворотным точкам согласно прилагаемой карте (схеме) границ Кулажского сельского поселения:

от узловой точки 1 в юго-восточном направлении по лесному массиву на протяжении 2436 м, до пересечения с границей муниципального образования Красновичское сельское поселение Унечского района (узловая точка 7);

от узловой точки 7 в южном направлении по границе лесного массива на протяжении 1016 м, затем в западном направлении по лесному массиву на протяжении 1945 м, далее в юго-западном направлении по сельскохозяйственным угодьям, пересекая полосу отвода автомобильной дороги Сураж-Унеча на протяжении 2187 м, затем в юго-западном направлении по границе лесного квартала 25 Суражского участкового лесничества Клинцовского лесничества и по луговой растительности на протяжении 415 м (узловая точка 32);

от узловой точки 32 по реке Ельня, по направлению течения на протяжении 6448 м, далее в юго-западном направлении по луговой растительности на протяжении 379 м, затем в общем северном направлении по луговой растительности и по лесному массиву на протяжении 458 м, далее в юго-западном направлении по границе сельскохозяйственных угодий, лесного массива и по границе лесного квартала 9 Суражского участкового лесничества Клинцовского лесничества на протяжении 1271 м, затем в юго-восточном направлении по луговой растительности на протяжении 195 м, далее по реке Ельня, по направлению течения на протяжении 356 м (узловая точка 515);

от узловой точки 515 в западном направлении по луговой растительности на протяжении 314 м, далее по безымянному ручью, по направлению течения на протяжении 685 м, затем по реке Ельня, против направления течения на протяжении 361 м, далее по безымянному ручью, против течения на протяжении 187 м, затем в северо-западном направлении по границе лесного квартала 9 Суражского участкового лесничества

Клинцовского лесничества и по сельскохозяйственным угодьям на протяжении 1315 м (узловая точка 597);

от узловой точки 597 в общем юго-западном направлении по сельскохозяйственным угодьям, пересекает железную дорогу Унеча-Орша на протяжении 2802 м, затем в юго-восточном направлении по границе лесного квартала Суражского участкового лесничества Клинцовского лесничества и по сельскохозяйственным угодьям на протяжении 1380 м, далее в юго-западном направлении по сельскохозяйственным угодьям на протяжении 670 м, затем в юго-восточном направлении по сельскохозяйственным угодьям на протяжении 98 м, далее по реке Ельня, по направлению течения на протяжении 2104 м, до пересечения с границей муниципального образования Коржовоголубовское сельское поселение Клинцовского района (узловая точка 784);

от узловой точки 784 в юго-западном направлении по сельскохозяйственным угодьям, по границе поселка Алексеевский и по границе поселка Машина на протяжении 5331 м, далее в южном направлении по границе лесного квартала Суражского участкового лесничества Клинцовского лесничества на протяжении 282 м, затем в общем западном направлении по границе лесного квартала Суражского участкового лесничества Клинцовского лесничества и по сельскохозяйственным угодьям на протяжении 815 м, далее в западном направлении, северо-восточней от пруда на протяжении 547 м, затем в общем северо-западном направлении по сельскохозяйственным угодьям и по границе лесного квартала Суражского участкового лесничества Клинцовского лесничества на протяжении 1053 м (узловая точка 837);

от узловой точки 837 в юго-западном направлении по сельскохозяйственным угодьям и границе лесного квартала 12 Суражского участкового лесничества Клинцовского лесничества на протяжении 1186 м, далее в северо-западном направлении по границе лесного квартала 12 Суражского участкового лесничества Клинцовского лесничества на протяжении 680 м, затем в общем северном направлении по границе между лесным кварталом 12 Суражского участкового лесничества

и кварталом 3 Борковского участкового лесничества Клинцовского лесничества на протяжении 818 м, далее в северо-западном направлении по границе лесного квартала 3 Борковского участкового лесничества Клинцовского лесничества и по границе лесных кварталов 12, 5, 47, 46, 44, 43 Суражского участкового лесничества Клинцовского лесничества, пересекая автомобильную дорогу Сураж-Клинцы на протяжении 6513 м (узловая точка 894);

от узловой точки 894 в северо-восточном направлении по границе лесных кварталов 43, 38 Суражского участкового лесничества Клинцовского лесничества на протяжении 1411 м, далее в северо-западном направлении по границе лесных кварталов 51, 9, 5 Суражского участкового лесничества Клинцовского лесничества, по границе лесного квартала 3 Борковского участкового лесничества Клинцовского лесничества и по сельскохозяйственным угодьям на протяжении 4328 м, затем в северо-западном направлении по границе лесного квартала 5 Суражского участкового лесничества Клинцовского лесничества и по древесно-кустарниковой растительности на протяжении 1886 м, до пересечения с границей муниципального образования Вязовичское сельское поселение Суражского района (узловая точка 921);

от узловой точки 921 по левому берегу реки Ипать, против течения на протяжении 16866 м, далее в восточном, северо-восточном направлениях по древесно-кустарниковой растительности на протяжении 620 м, затем по левому берегу реки Ипать, против течения на протяжении 8741 м, до пересечения с границей муниципального образования Суражское городское поселение Суражского района (узловая точка 1589);

от узловой точки 1589 по левому берегу реки Ипать, против течения на протяжении 3808 м, далее в общем северо-восточном направлении по границе между лесным кварталом 1 Суражского участкового лесничества Клинцовского лесничества и границей города Сураж на протяжении 267 м, затем в юго-западном направлении по границе между лесным кварталом 1 Суражского участкового лесничества Клинцовского лесничества и границей города Сураж на протяжении 41 м, далее в юго-восточном направлении по

границе между лесным кварталом 1 Суражского участкового лесничества Клинцовского лесничества и границей города Сураж на протяжении 11 м, затем в общем северо-восточном направлении по берегу реки на протяжении 163 м, далее в юго-восточном направлении, пересекая реку на протяжении 55 м, затем в общем юго-западном направлении по берегу реки на протяжении 233 м (узловая точка 1776);

от узловой точки 1776 в юго-восточном направлении по границе между лесным кварталом 1 Суражского участкового лесничества Клинцовского лесничества и границей города Сураж на протяжении 48 м, в северо-восточном направлении по границе города Сураж и по полосе отвода автомобильной дороги Унеча-Сураж на протяжении 301 м, затем в общем северо-западном направлении по границе между лесным кварталом 1 Суражского участкового лесничества Клинцовского лесничества и границей города Сураж на протяжении 156 м, далее в северо-восточном направлении по границе между лесным кварталом 1 Суражского участкового лесничества Клинцовского лесничества и границей города Сураж на протяжении 66 м, затем в северо-западном направлении по границе между лесным кварталом 1 Суражского участкового лесничества Клинцовского лесничества и границей города Сураж на протяжении 51 м (узловая точка 1806);

от узловой точки 1806 в общем юго-западном направлении вдоль берега реки на протяжении 45 м, затем в северо-западном направлении, пересекая реку на протяжении 28 м, далее в общем северо-восточном направлении по границе между лесным кварталом 1 Суражского участкового лесничества Клинцовского лесничества и границей города Сураж на протяжении 596 м, затем в северо-западном направлении по границе между лесным кварталом 1 Суражского участкового лесничества Клинцовского лесничества и границей города Сураж на протяжении 34 м (узловая точка 1849);

от узловой точки 1849 в общем юго-западном направлении по границе между лесным кварталом 1 Суражского участкового лесничества Клинцовского лесничества и границей города Сураж на протяжении 95 м,

затем в северо-восточном направлении по границе между лесным кварталом 1 Суражского участкового лесничества Клинцовского лесничества и границей города Сураж на протяжении 108 м, далее по левому берегу реки Ипуть, против течения на протяжении 3936 м, до пересечения с границей муниципального образования Овчинское сельское поселение Суражского района (узловая точка 1982);

от узловой точки 1982 по левому берегу реки Ипуть, против течения на протяжении 1898 м, до пересечения с границей муниципального образования Лопазненское сельское поселение Суражского района (узловая точка 2013);

от узловой точки 2013 в юго-восточном направлении по заболоченным древесно-кустарниковым насаждениям и по сельскохозяйственным угодьям на протяжении 1627 м, затем в юго-восточном направлении по луговой растительности и по северной границе лесного квартала 3 Суражского участкового лесничества Клинцовского лесничества, пересекая полосу отвода автомобильной дороги Мглин-Сураж на протяжении 624 м, далее в общем юго-восточном направлении по лесной полосе на протяжении 820 м, затем в общем юго-восточном направлении по границе лесного квартала 4 Суражского участкового лесничества Клинцовского лесничества на протяжении 1851 м, далее в общем юго-восточном направлении по границе лесного квартала 13 Суражского участкового лесничества Клинцовского лесничества и по сельскохозяйственным угодьям на протяжении 492 м, затем в общем южном направлении по границе между лесными кварталами 6 и 13 Суражского участкового лесничества Клинцовского лесничества на протяжении 759 м (узловая точка 2122);

от узловой точки 2122 в общем юго-восточном направлении по древесно-кустарниковой растительности, пересекая грунтовую дорогу и по границе лесных кварталов 13, 15 Суражского участкового лесничества Клинцовского лесничества на протяжении 1351 м, затем в юго-восточном направлении по сельскохозяйственным угодьям и древесно-кустарниковой растительности на протяжении 2416 м, далее в восточном направлении



по северной границе лесного квартала 18 Суражского участкового лесничества Клинцовского лесничества и по сельскохозяйственным угодьям на протяжении 3631 м и замыкается в начальной точке описания границы (узловая точка 1);

от узловой точки 2171 в юго-западном направлении по сельскохозяйственным угодьям на протяжении 237 м, далее в юго-восточном направлении по границе лесного квартала 5 Суражского участкового лесничества Клинцовского лесничества и по границе сельскохозяйственных угодий на протяжении 272 м, затем в юго-западном направлении по границе дачно-садового кооператива и по границе лесного квартала 5 Суражского участкового лесничества Клинцовского лесничества на протяжении 787 м, далее в юго-западном направлении по западной границе дачно-садового кооператива на протяжении 234 м, затем в южном направлении по луговой и кустарниковой растительности на протяжении 152 м (узловая точка 2216);

от узловой точки 2216 в северо-восточном направлении по сельскохозяйственным угодьям на протяжении 263 м, далее в северном направлении по древесно-кустарниковым насаждениям на протяжении 98 м, затем в северо-восточном направлении по сельскохозяйственным угодьям и по границе лесного квартала Суражского участкового лесничества Клинцовского лесничества на протяжении 703 м, далее в северо-западном направлении по сельскохозяйственным угодьям на протяжении 91 м, затем в северо-восточном направлении по древесно-кустарниковой растительности на протяжении 178 м, далее в северо-западном направлении по сельскохозяйственным угодьям на протяжении 396 м и замыкается в начальной точке описания границы (узловая точка 2171);

от узловой точки 2226 в северо-западном направлении вдоль полосы отвода автомобильной дороги Унеча-Сураж на протяжении 16 м, затем в юго-западном, южном направлениях вдоль полосы отвода автомобильной дороги Унеча-Сураж на протяжении 592 м, далее в юго-восточном направлении по древесно-кустарниковой растительности на протяжении 86 м, затем в восточном направлении по границе лесного квартала 5

Суражского участкового лесничества Клинцовского лесничества на протяжении 316 м, далее в северном направлении по границе лесного квартала 1 Суражского участкового лесничества Клинцовского лесничества на протяжении 119 м, затем в северо-восточном направлении по границе лесного квартала 1 Суражского участкового лесничества Клинцовского лесничества на протяжении 262 м, далее в северном направлении по границе лесного квартала 1 Суражского участкового лесничества Клинцовского лесничества на протяжении 213 м, затем в западном направлении по границе лесного квартала 1 Суражского участкового лесничества Клинцовского лесничества и вдоль полосы отвода автомобильной дороги Унеча-Сураж на протяжении 150 м и замыкается в начальной точке описания границы (узловая точка 2226);

от узловой точки 2269 в юго-западном направлении по границе лесного квартала 1 Суражского участкового лесничества Клинцовского лесничества на протяжении 12 м, затем в северо-западном направлении по границе между лесным кварталом 1 Суражского участкового лесничества Клинцовского лесничества и электрической подстанцией на протяжении 8 м, далее в юго-западном направлении по границе между лесным кварталом 1 Суражского участкового лесничества Клинцовского лесничества и электрической подстанцией на протяжении 75 м, затем в юго-восточном направлении по границе между лесным кварталом 1 Суражского участкового лесничества Клинцовского лесничества и электрической подстанцией на протяжении 88 м, далее в северо-восточном направлении по границе между лесным кварталом 1 Суражского участкового лесничества Клинцовского лесничества и электрической подстанцией на протяжении 84 м, затем в северо-западном направлении по границе между лесным кварталом 1 Суражского участкового лесничества Клинцовского лесничества и электрической подстанцией на протяжении 80 м и замыкается в начальной точке описания границы (узловая точка 2269).

Список координат узловых поворотных точек границы Кулажского сельского поселения Суражского района:

№ точки	Координаты в системе МСК-32, зона 1	
	X	Y
1	459054.23	1257605.76
7	456687.83	1258184.96
32	453616.63	1255055.36
515	452379.83	1250080.16
597	453871.03	1249202.56
784	450195.83	1247896.16
837	447491.57	1243643.38
894	448875.18	1236948.02
921	453994.76	1233035.79
1589	460184.28	1243881.82
1776	462117.43	1244804.96
1806	462400.01	1245008.10
1849	462798.84	1245097.88
1982	463801.12	1247663.94
2013	464639.03	1248471.36
2122	460096.40	1251154.58
2172	459701.81	1245615.86
2216	458858.11	1244814.12
2226	462175.36	1245139.08
2269	462405.26	1245125.87

**Статья 2.** Настоящий Закон вступает в силу через 10 дней после его официального опубликования.

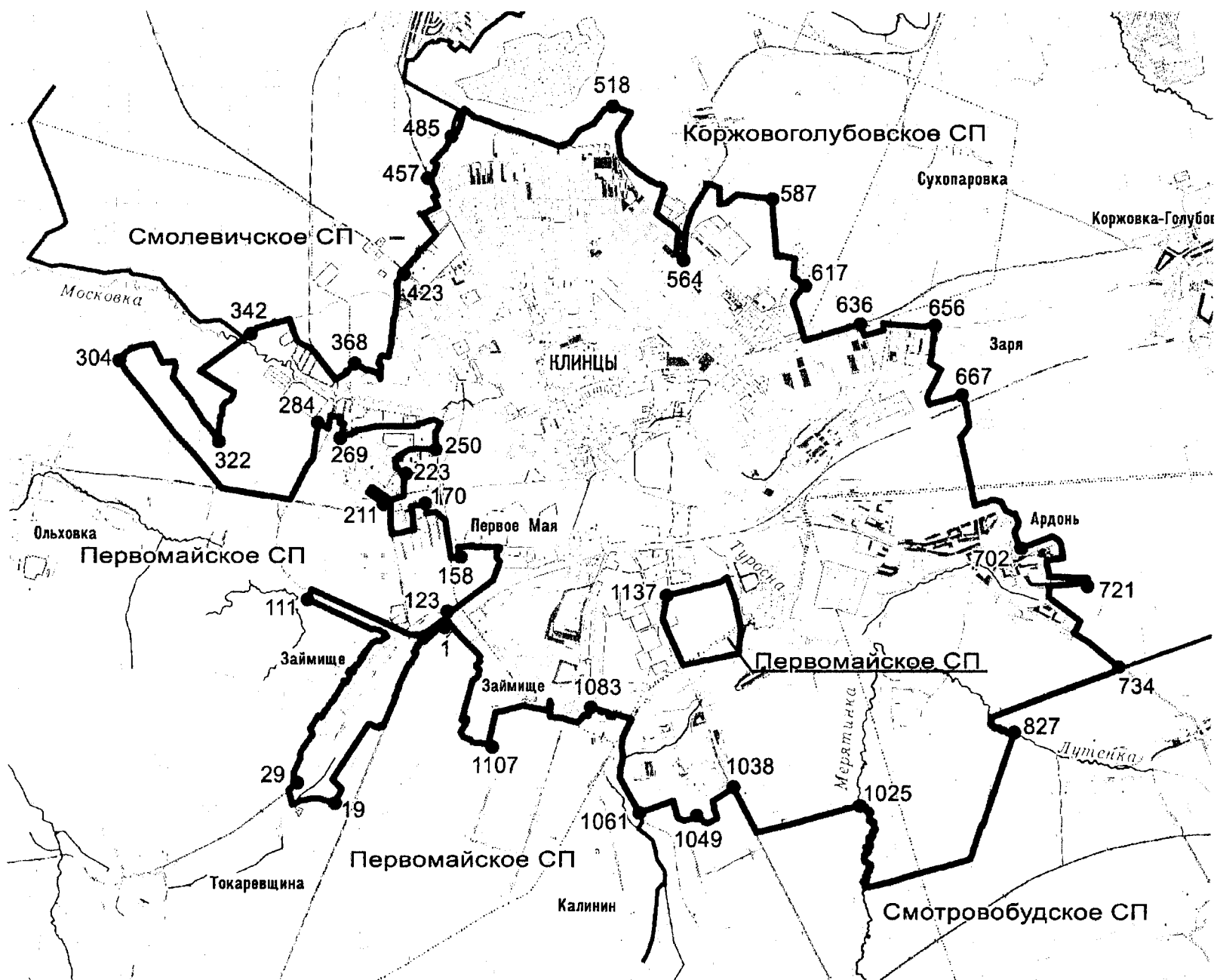
Губернатор Брянской области



А.В. Богомаз

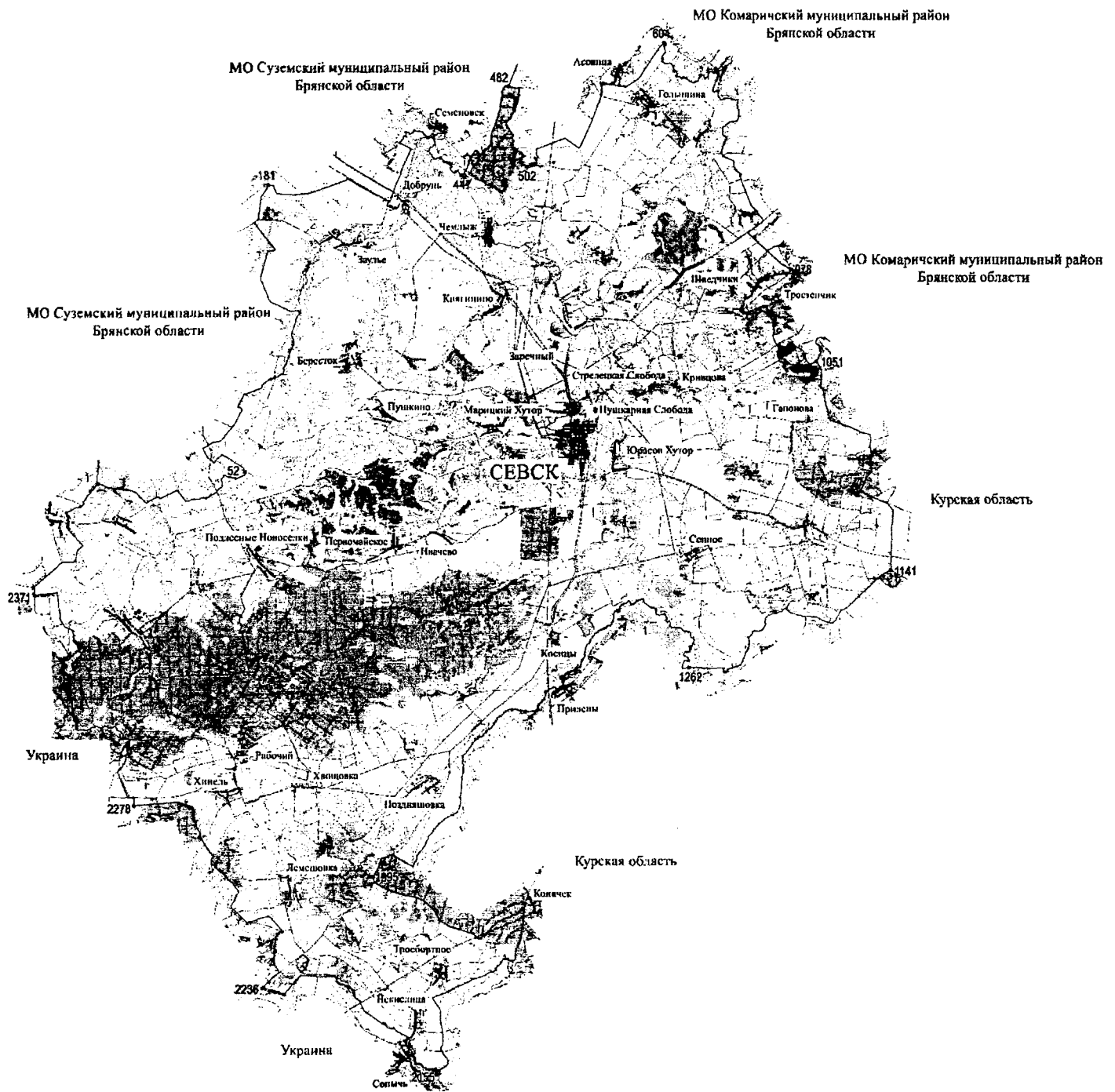
г. Брянск  
28 июня 2022 года  
№ 53-З

Карта (схема) городского округа «город Клинцы» (масштаб 1:50000)

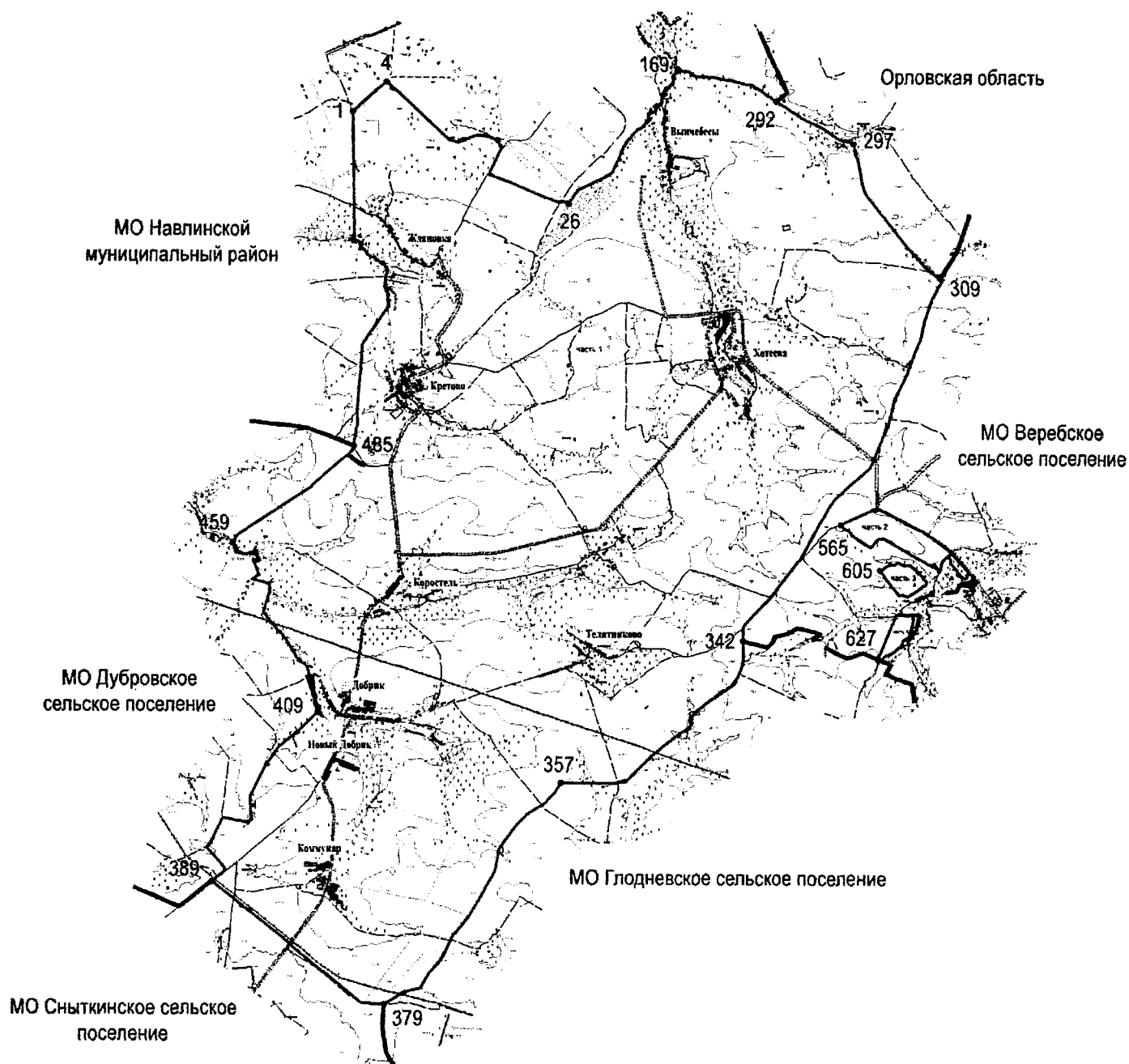




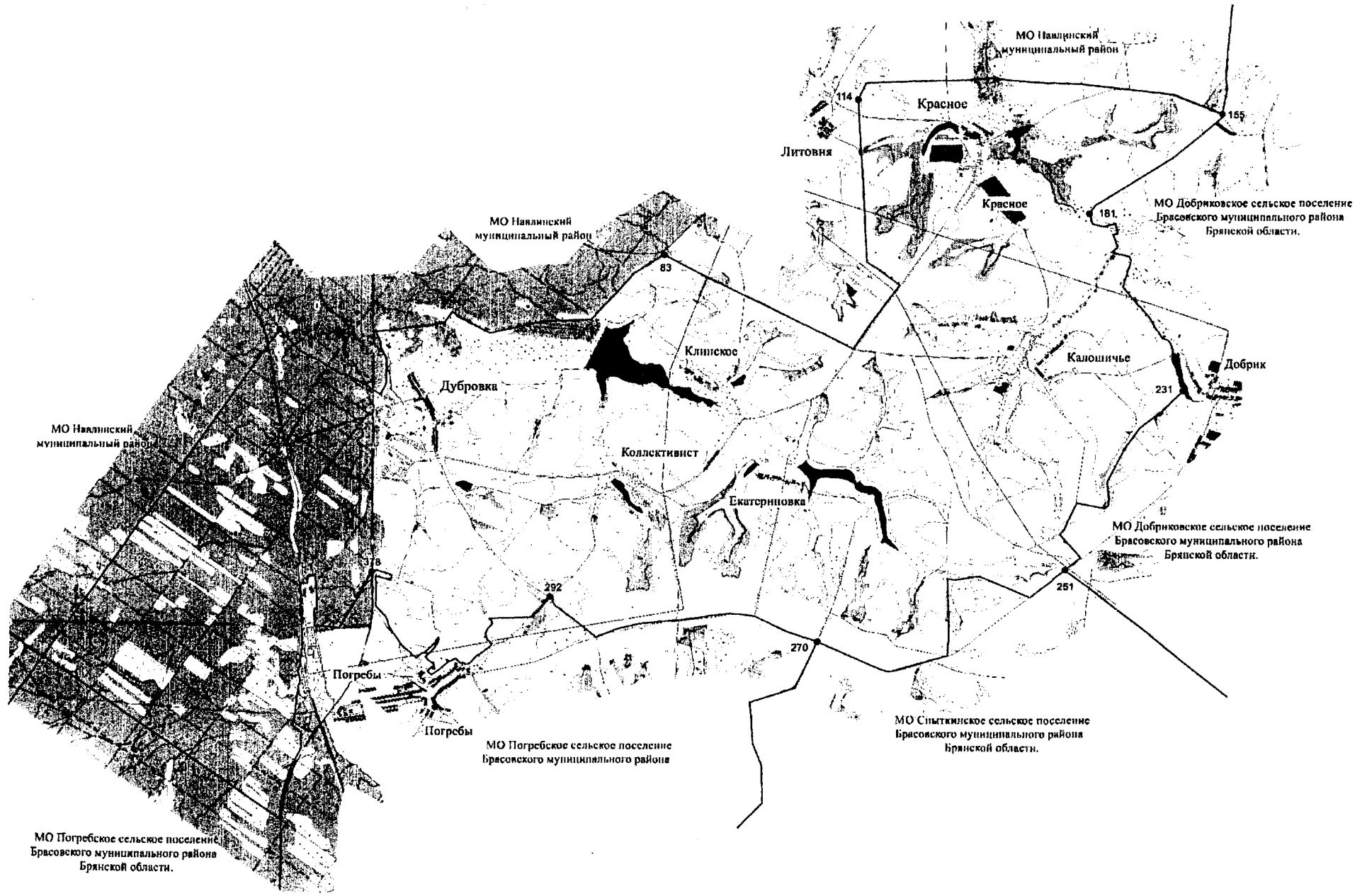
## Карта (схема) Севского муниципального района (масштаб 1:200000)



Карта (схема) Добриковского сельского поселения  
Брасовского района (масштаб 1:100000)

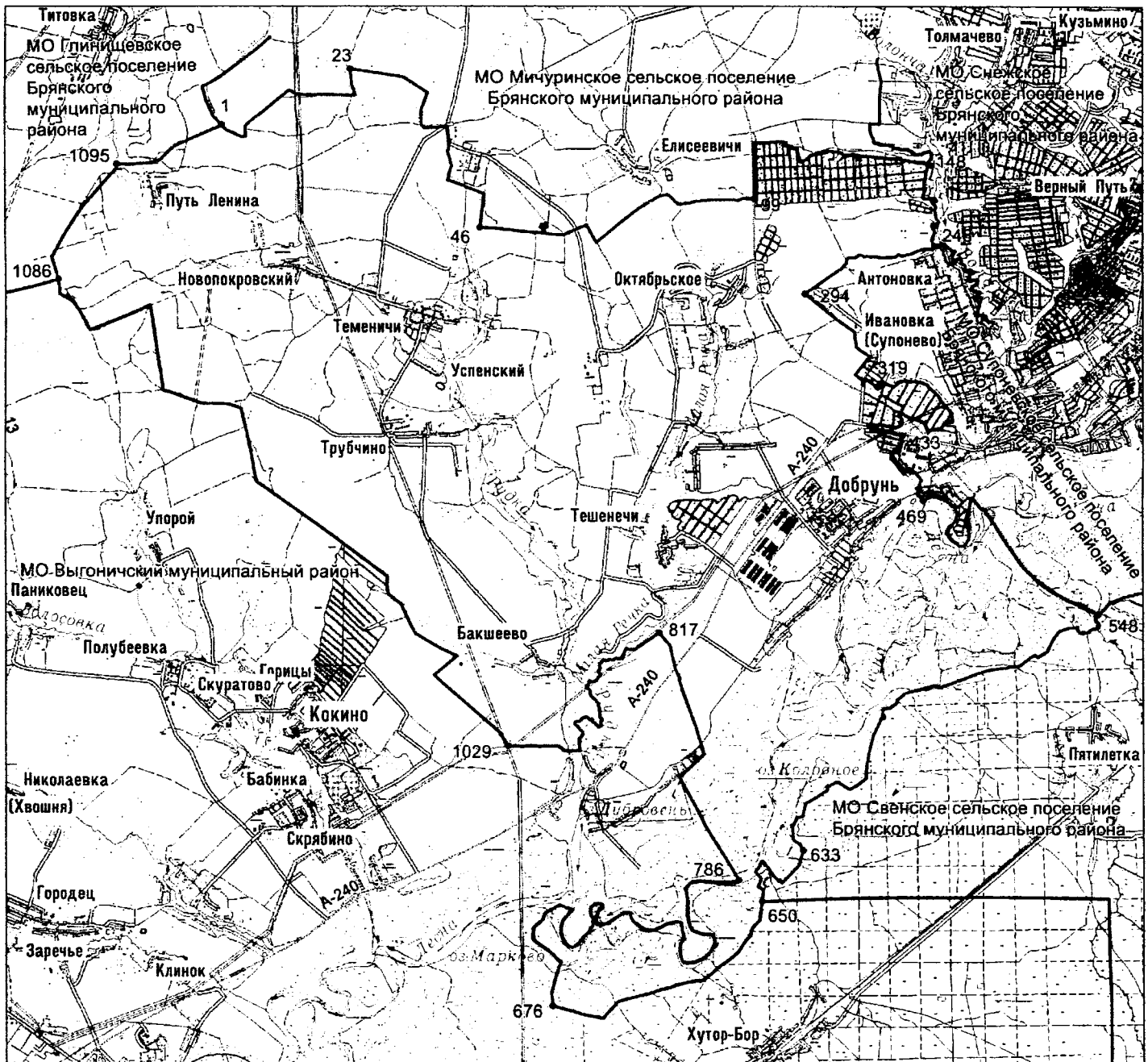


Карта (схема) Дубровского сельского поселения  
Брасовского района (масштаб 1:100000)

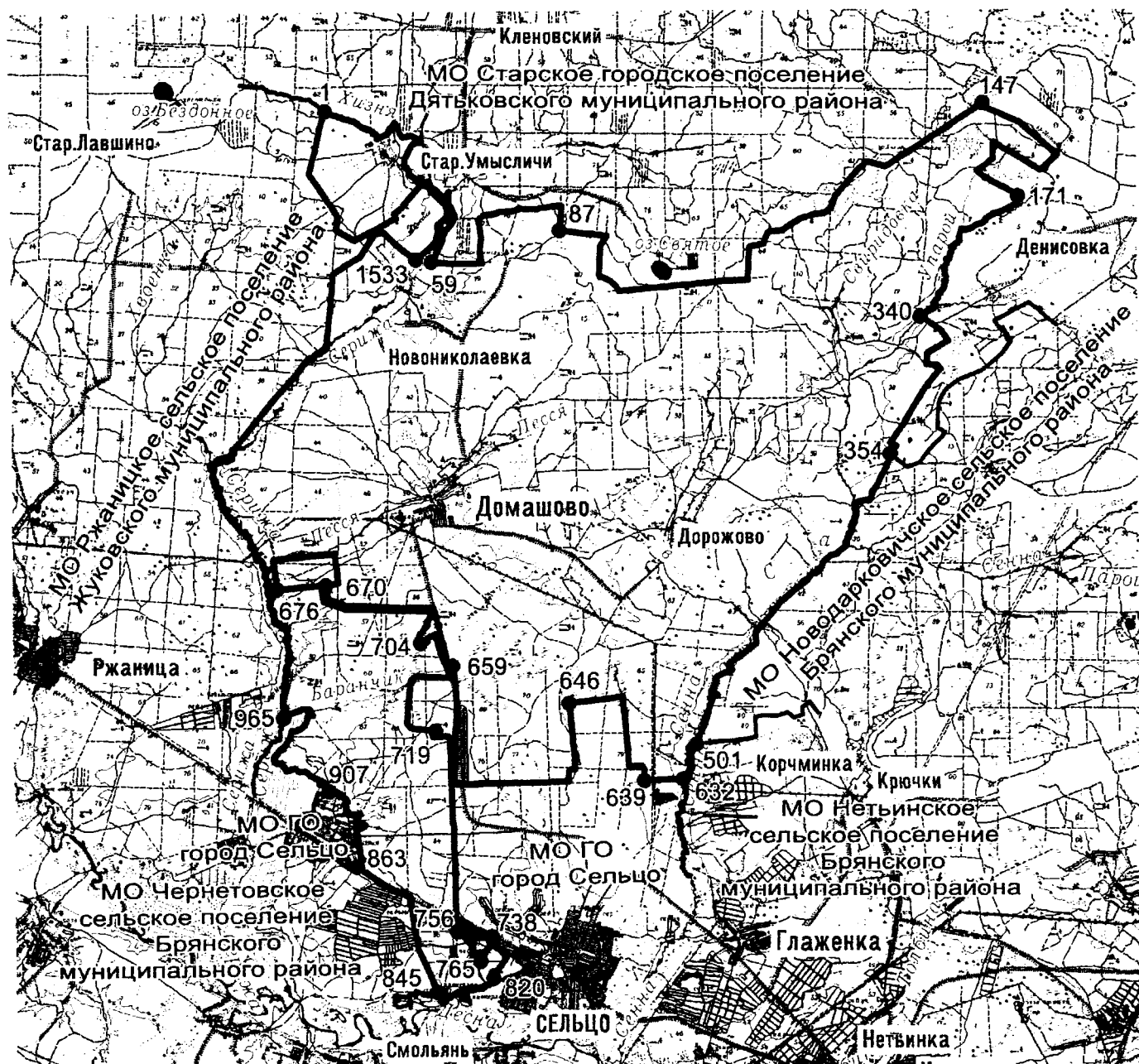




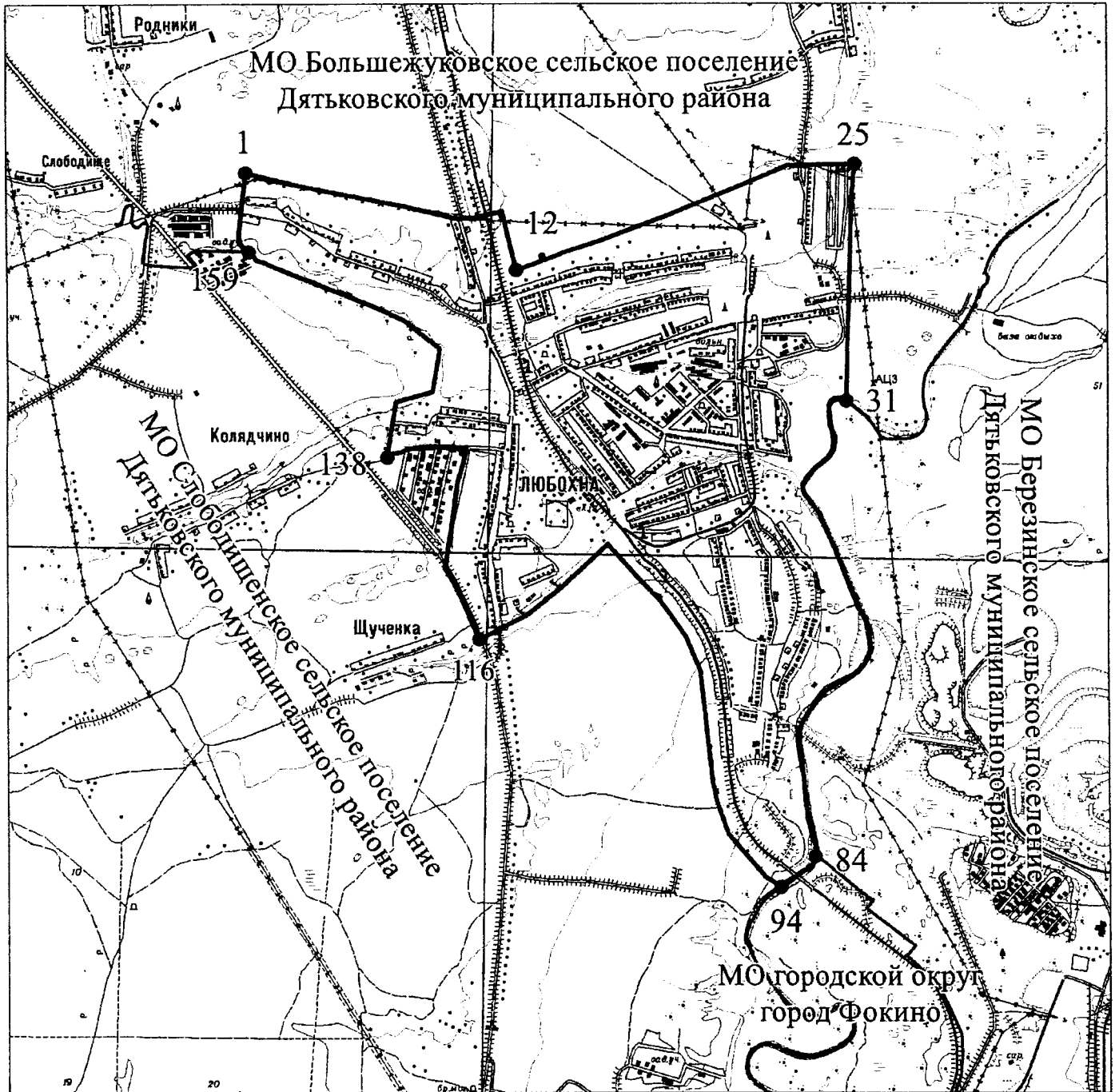
Карта (схема) Добрунского сельского поселения Брянского района  
(масштаб 1:100000)



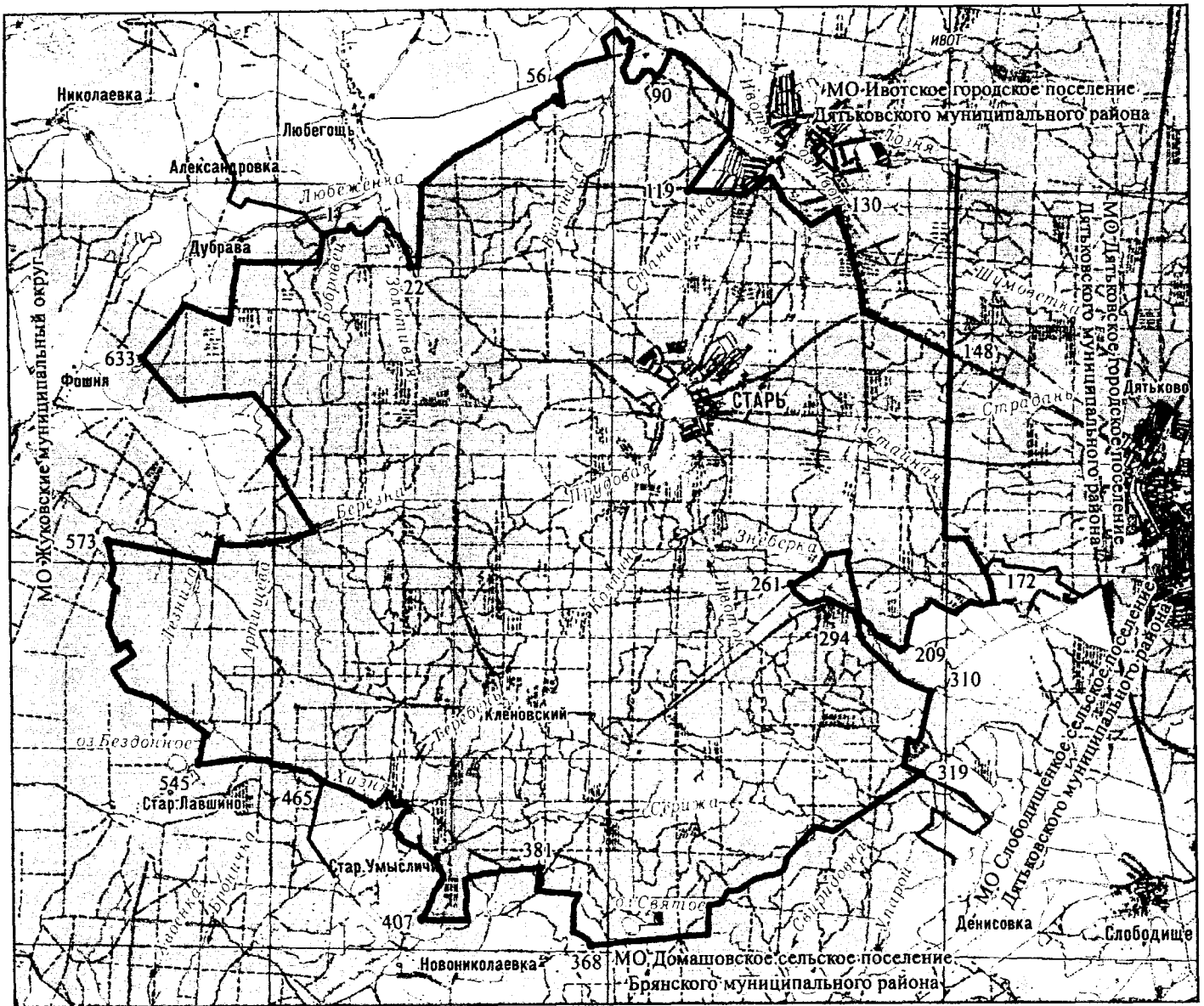
Карта (схема) Домашовского сельского поселения Брянского района  
(масштаб 1:100000)



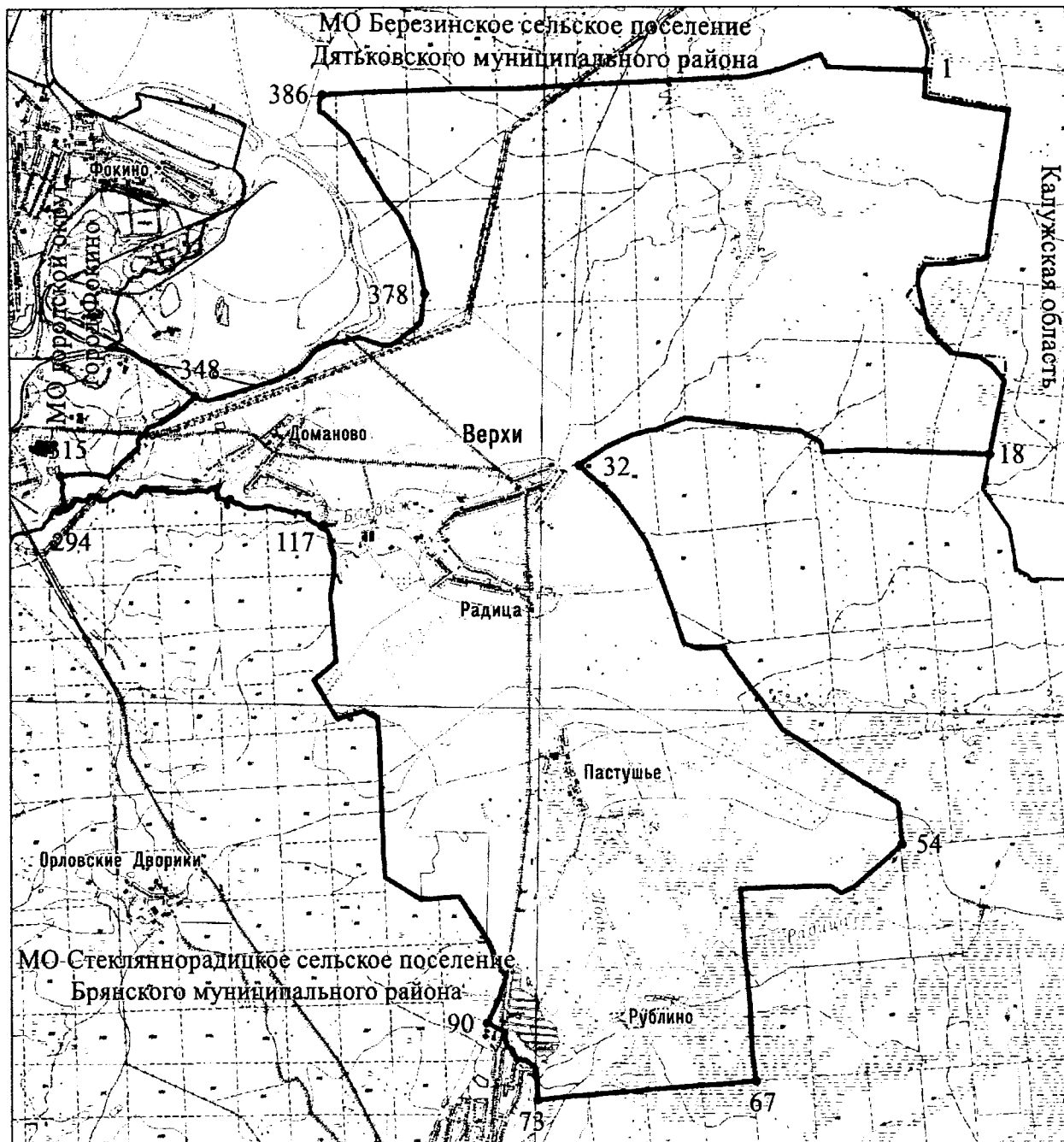
Карта (схема) Любохонского городского поселения Дятьковского района  
(масштаб 1:25000)



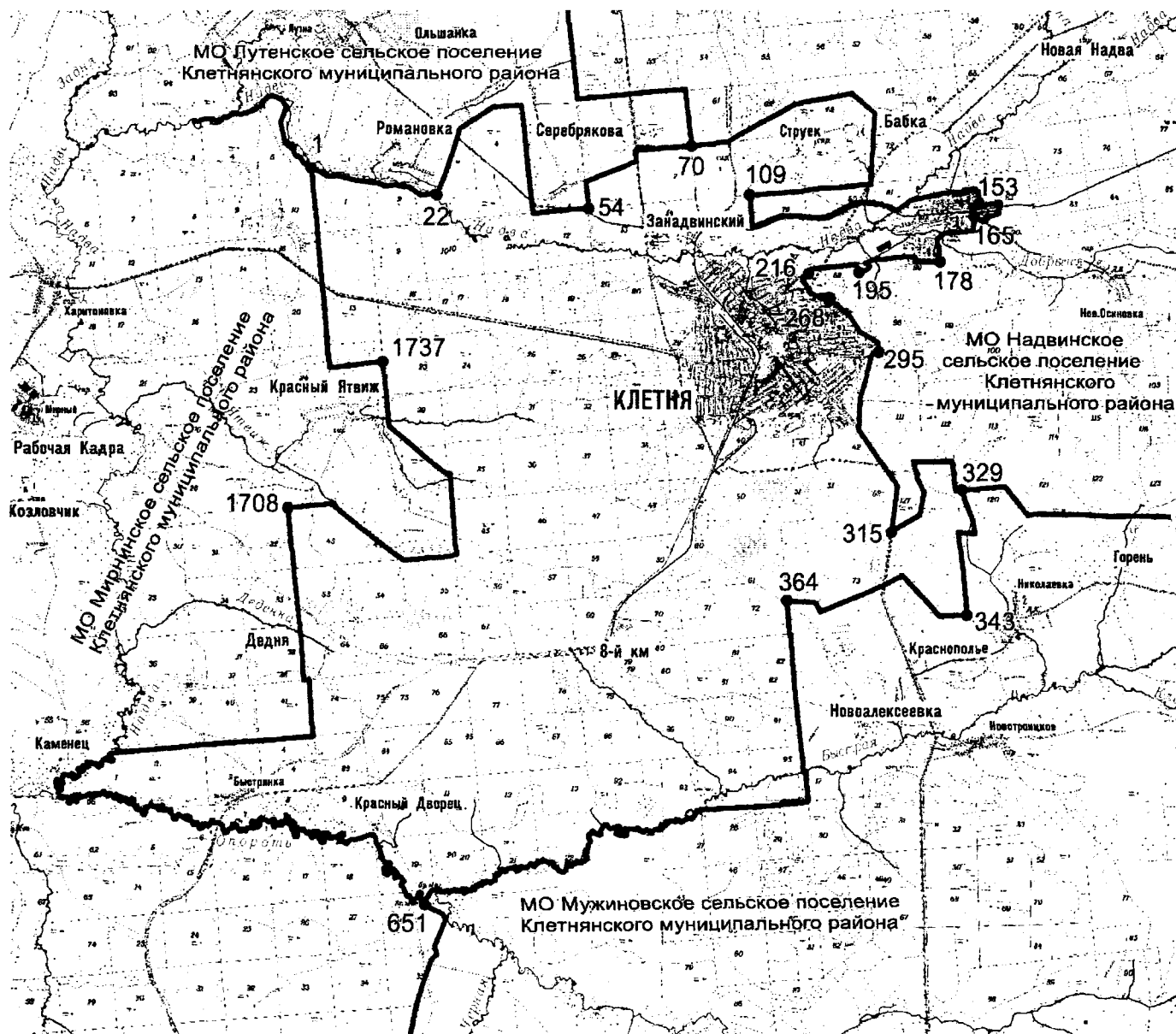
Карта (схема) Старского городского поселения Дятьковского района  
(масштаб 1:150000)



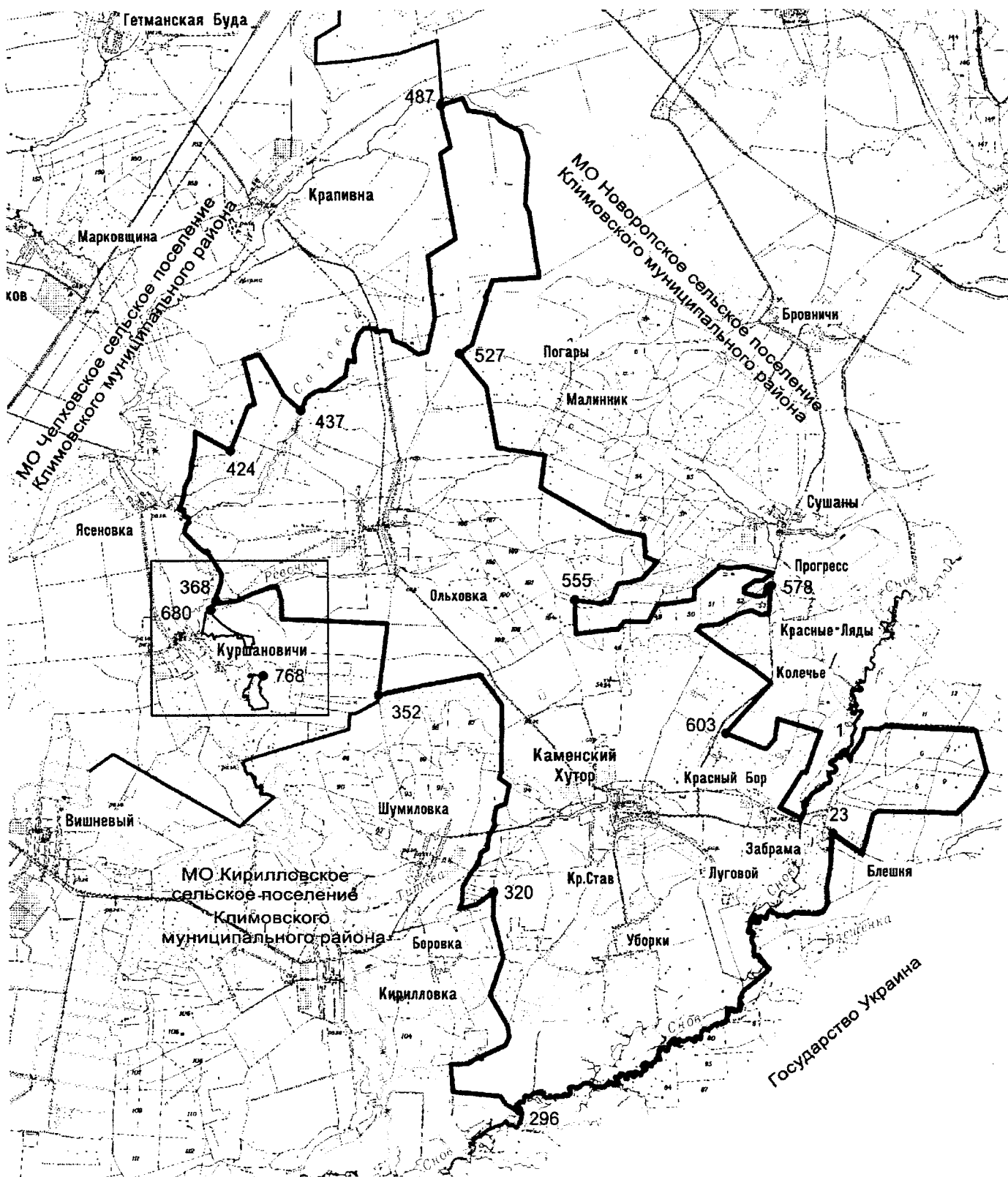
Карта (схема) Верховского сельского поселения  
Дятьковского муниципального района  
(масштаб 1:50000)



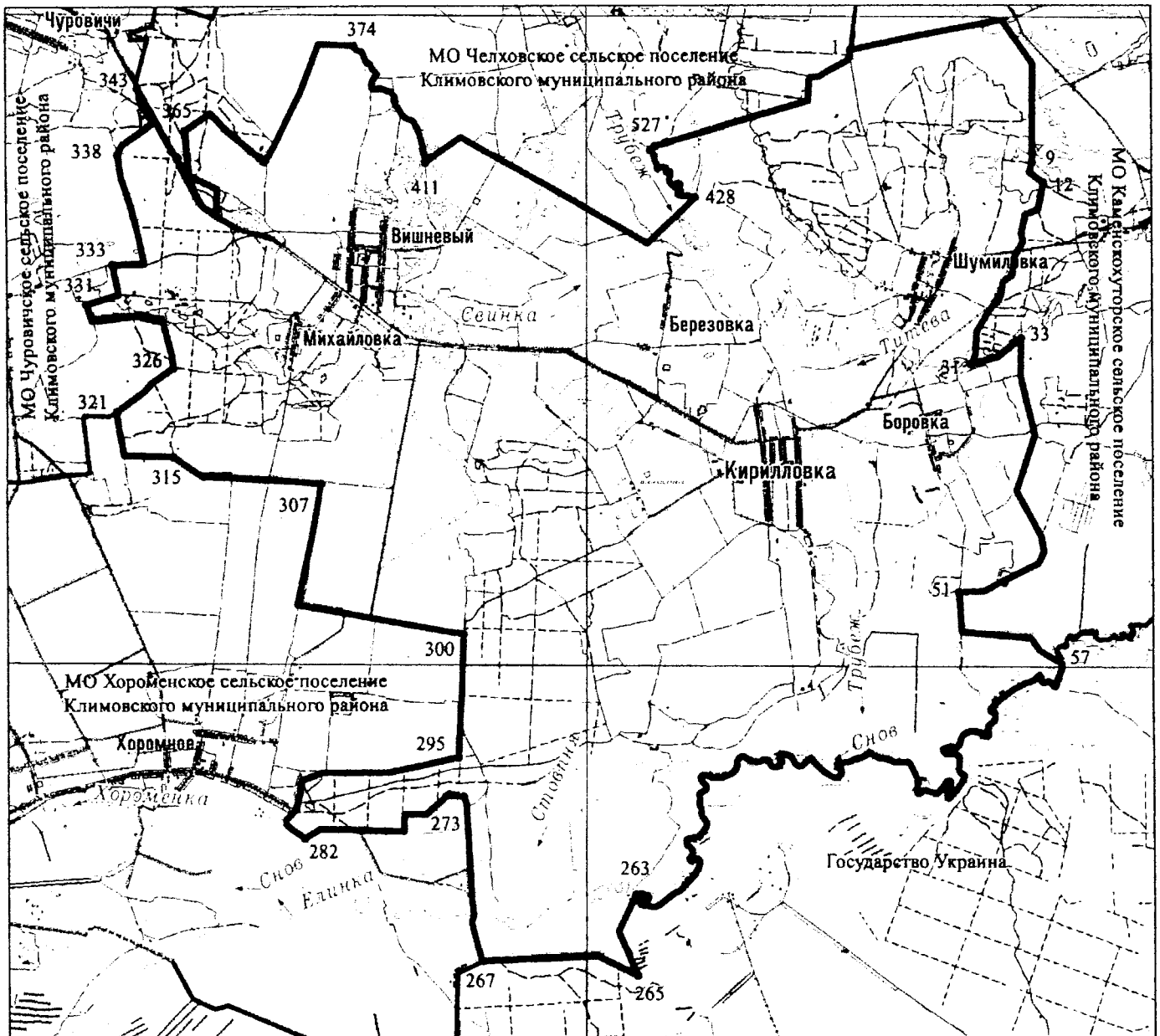
Карта (схема) Клетнянского городского поселения  
Клетнянского района (масштаб 1:50000)



Карта (схема) Каменскохуторского сельского поселения Климовского района  
(масштаб 1:100000)

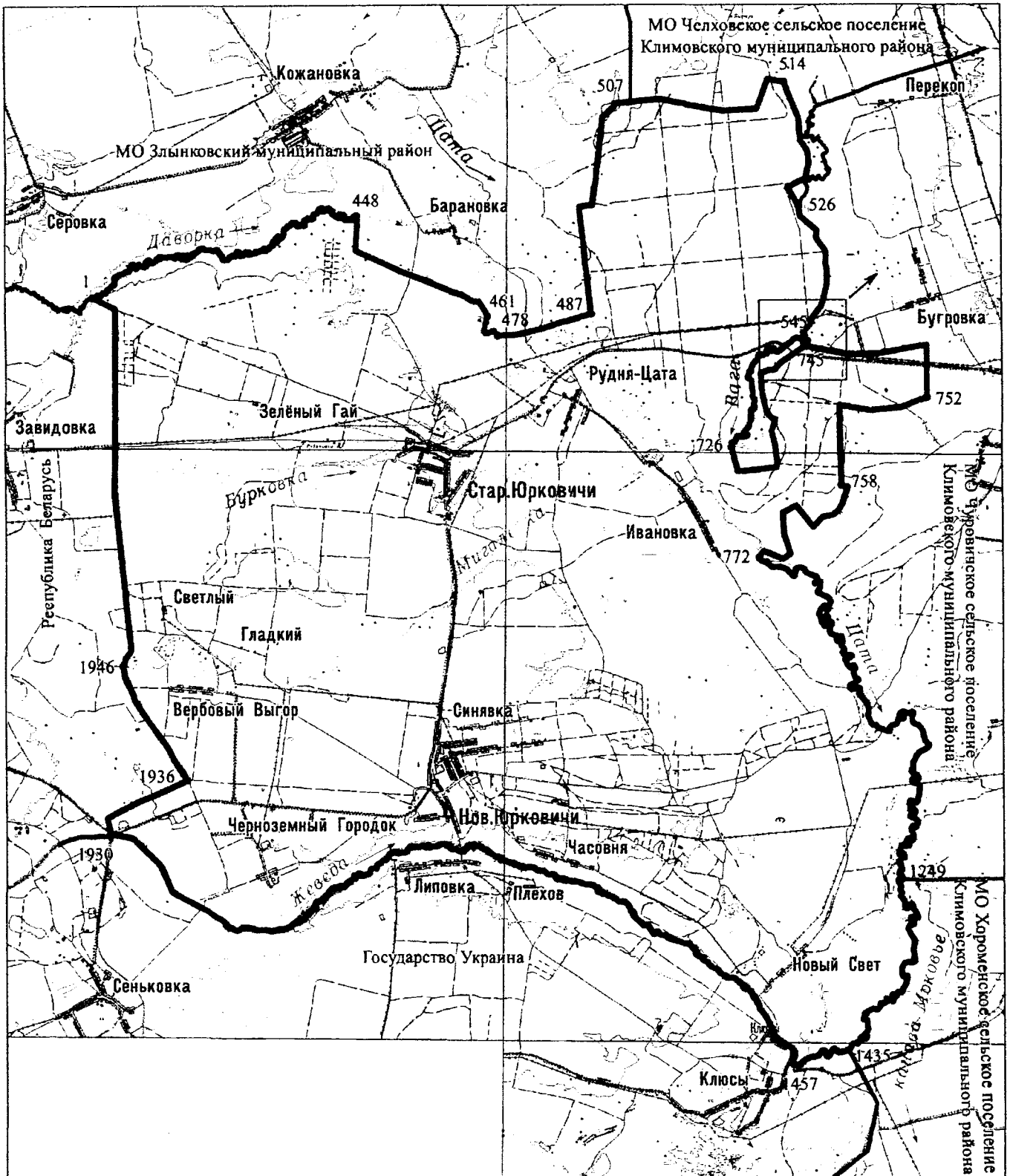


Карта (схема) Кирилловского сельского поселения Климовского района  
(масштаб 1:100000)

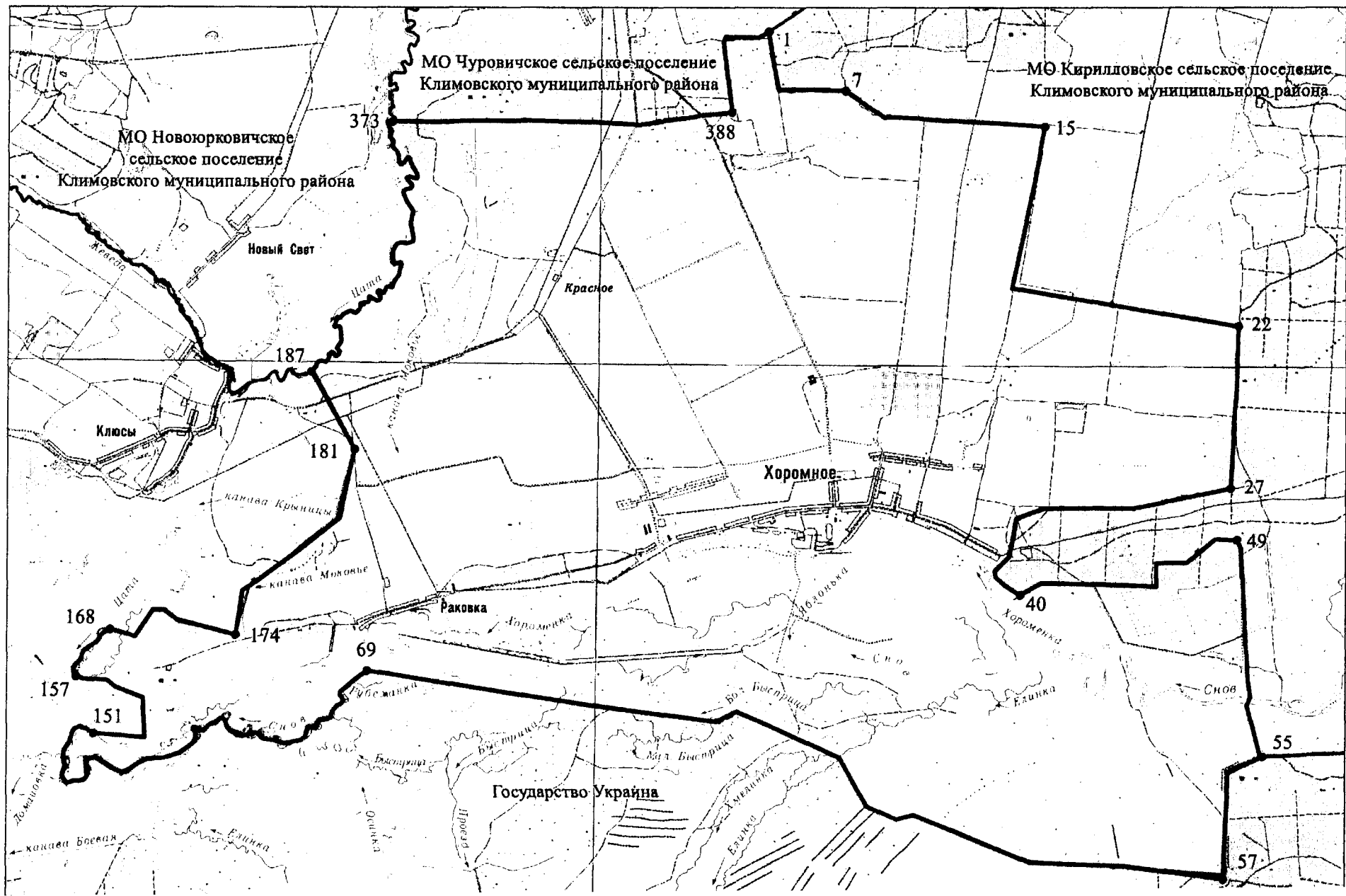




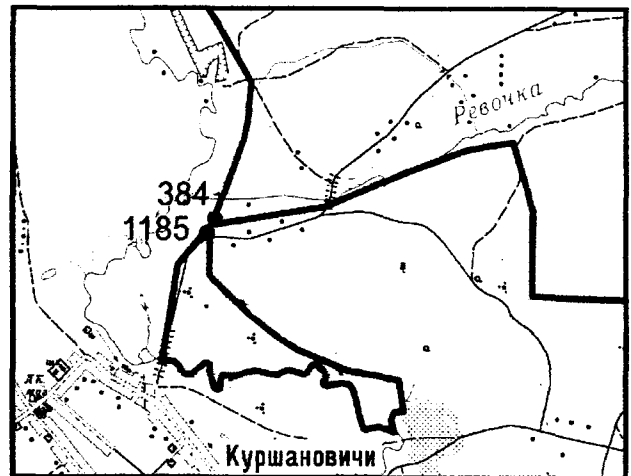
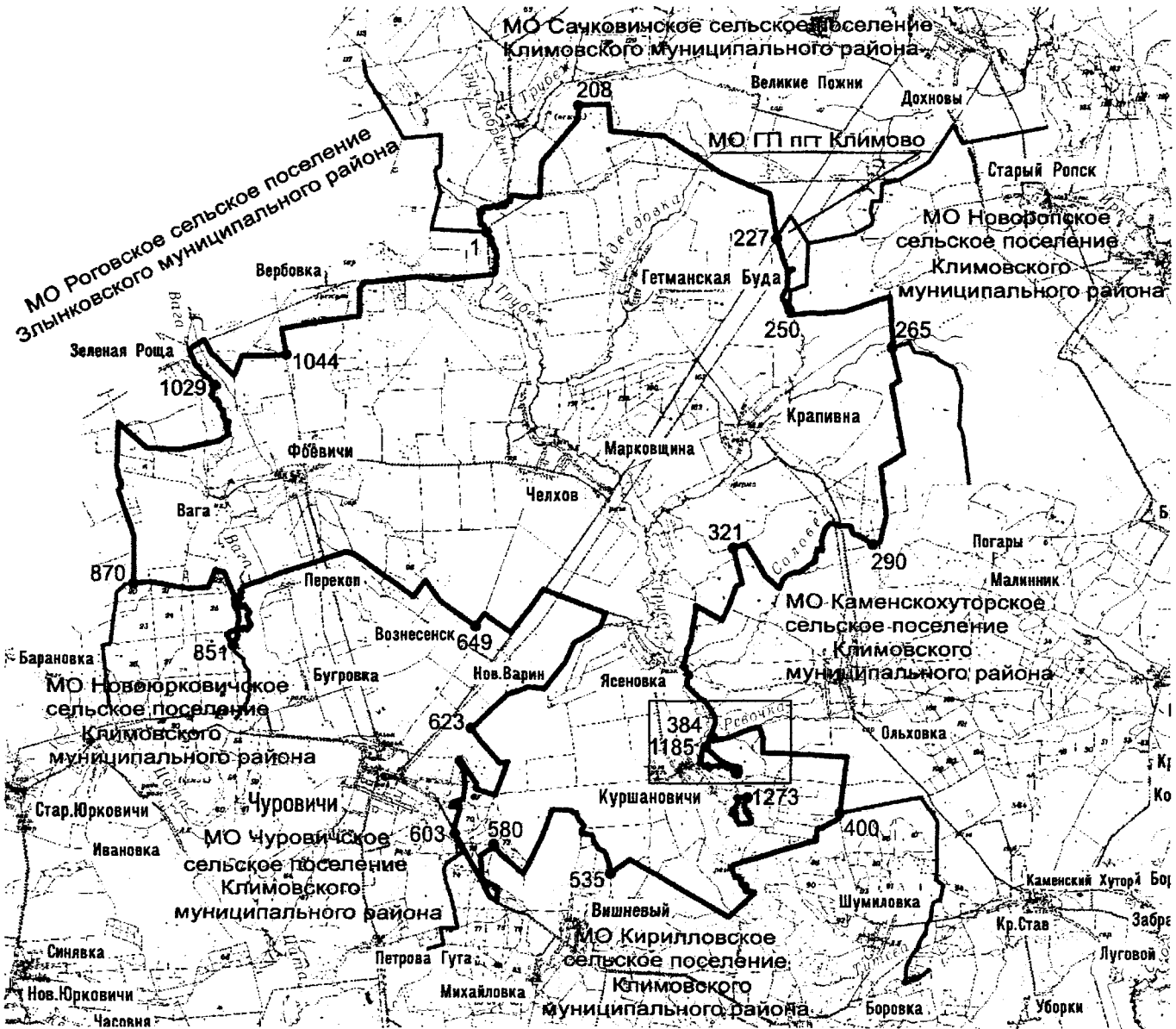
Карта (схема) Новоюрковичского сельского поселения Климовского района  
(масштаб 1:100000)



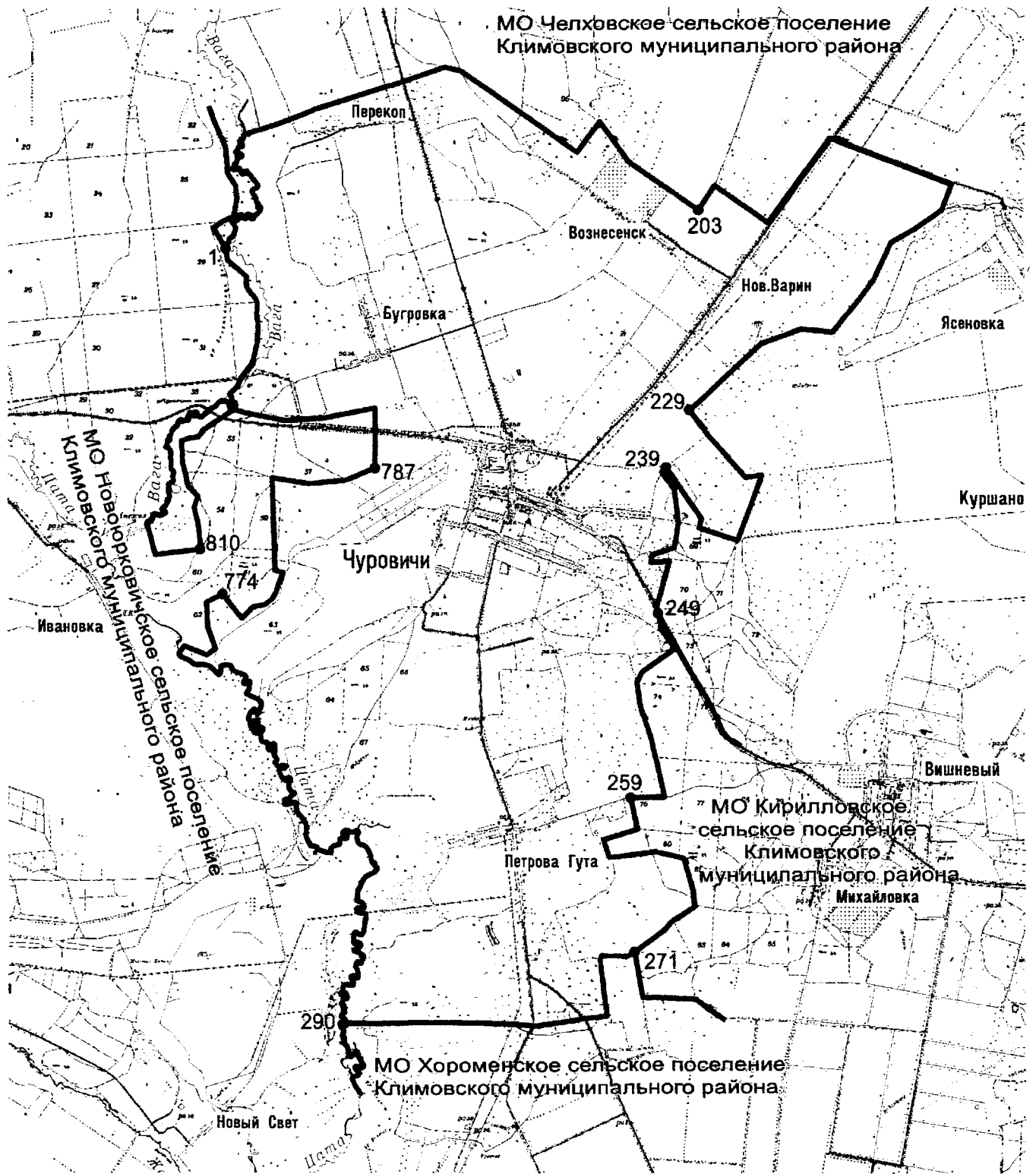
Карта (схема) Хороменского сельского поселения  
Климовского района  
(масштаб 1:50000)



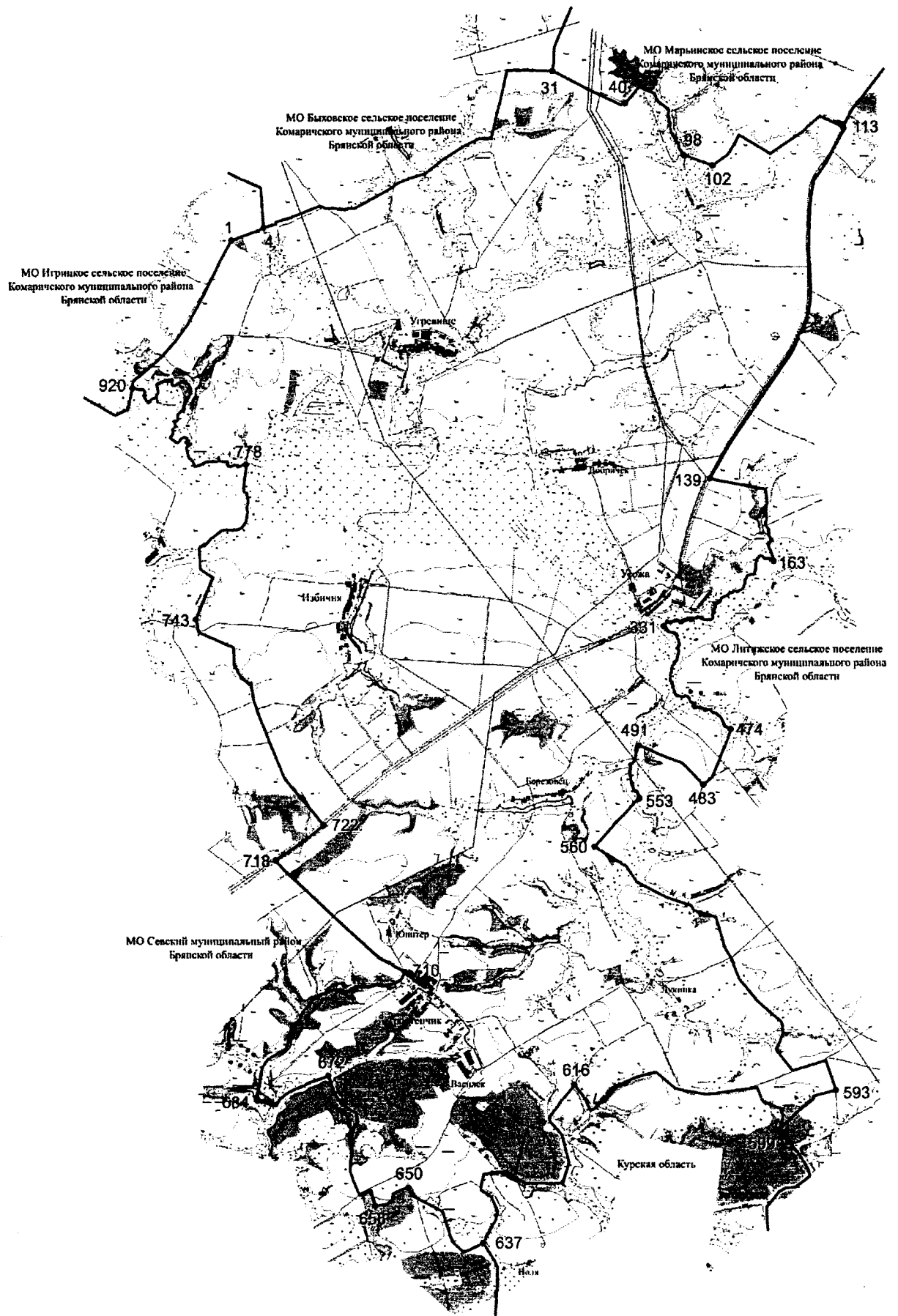
Карта (схема) Челховского сельского поселения Климовского района  
(масштаб 1:100000)



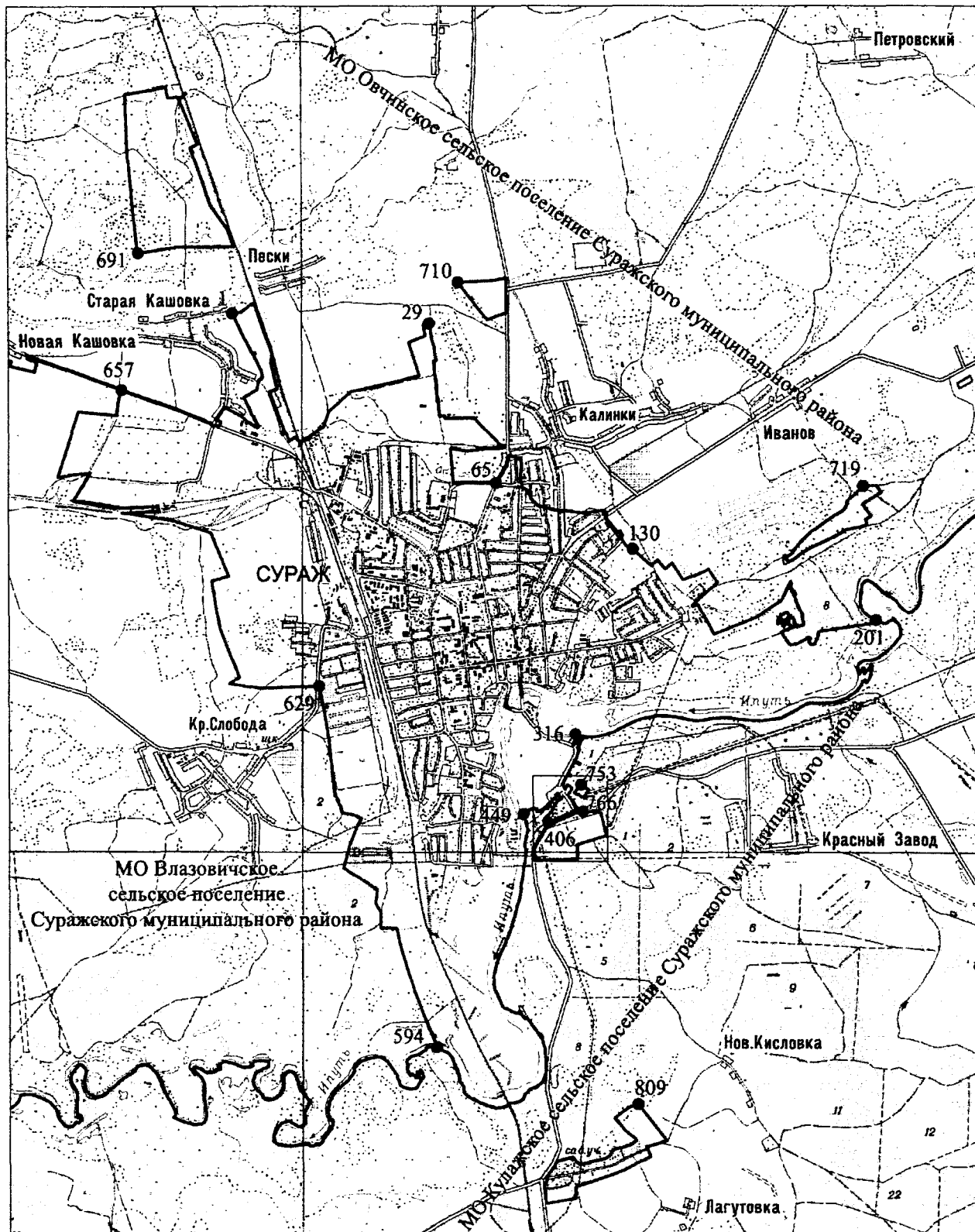
Карта (схема) Чуровичского сельского поселения Климовского района  
(масштаб 1:50000)



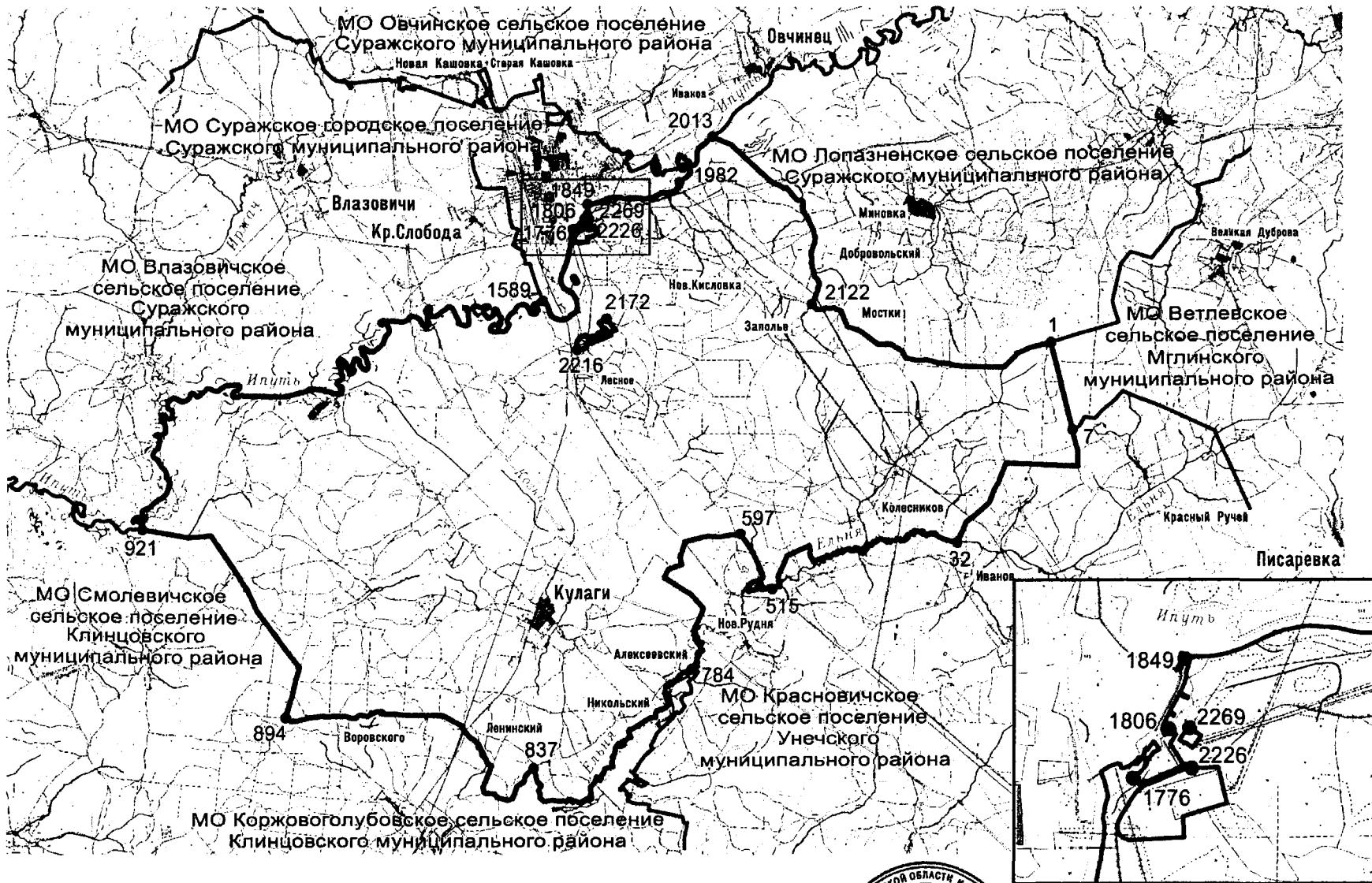
Карта (схема) Усожского сельского поселения Комаричского района  
(масштаб 1:100000)



Карта (схема) Суражского городского поселения Суражского района  
(масштаб 1:50000)



Карта (схема) Кулажского сельского поселения Суражского района  
(масштаб 1:100000)





БРЯНСКАЯ ОБЛАСТНАЯ ДУМА  
**ПОСТАНОВЛЕНИЕ**

от 24.06.2022 № 7-939  
г. Брянск

**О Законе Брянской области «О внесении изменений в Закон Брянской области «О наделении муниципальных образований статусом городского округа, муниципального округа, муниципального района, городского поселения, сельского поселения и установлении границ муниципальных образований в Брянской области»**

Рассмотрев внесенный в порядке законодательной инициативы Губернатором Брянской области проект закона Брянской области «О внесении изменений в Закон Брянской области «О наделении муниципальных образований статусом городского округа, муниципального округа, муниципального района, городского поселения, сельского поселения и установлении границ муниципальных образований в Брянской области», учитывая заключение правового управления Брянской областной Думы и решение постоянного комитета Брянской областной Думы по законодательству и местному самоуправлению, Брянская областная Дума **ПОСТАНОВЛЯЕТ:**

1. Принять Закон Брянской области «О внесении изменений в Закон Брянской области «О наделении муниципальных образований статусом городского округа, муниципального округа, муниципального района, городского поселения, сельского поселения и установлении границ муниципальных образований в Брянской области».

2. Направить принятый Закон Брянской области «О внесении изменений в Закон Брянской области «О наделении муниципальных образований статусом городского округа, муниципального округа,



муниципального района, городского поселения, сельского поселения и установлении границ муниципальных образований в Брянской области»  
Губернатору Брянской области для подписания и опубликования.

Председатель областной Думы



В.В. Суббот