



## ПРАВИТЕЛЬСТВО БРЯНСКОЙ ОБЛАСТИ

# ПОСТАНОВЛЕНИЕ

от 14 августа 2023 г. № 381-п  
г. Брянск

Об утверждении основной части проекта межевания территории для размещения линейного объекта «Реконструкция автомобильной дороги Сельцо – Бетово на участке км 0+000 – км 3+153 в Брянском районе Брянской области»

В соответствии с пунктом 3 статьи 43, статьями 7, 45 Градостроительного кодекса Российской Федерации, согласно пункту 7 статьи 5 Закона Брянской области от 15 марта 2007 года № 28-3 «О градостроительной деятельности в Брянской области» Правительство Брянской области

ПОСТАНОВЛЯЕТ:

1. Утвердить прилагаемую основную часть проекта межевания территории для размещения линейного объекта «Реконструкция автомобильной дороги Сельцо – Бетово на участке км 0+000 – км 3+153 в Брянском районе Брянской области».

2. Постановление вступает в силу со дня его официального опубликования.

3. Контроль за исполнением постановления возложить на заместителя Губернатора Брянской области Симоненко Н.К.

Исполняющий обязанности  
Губернатора



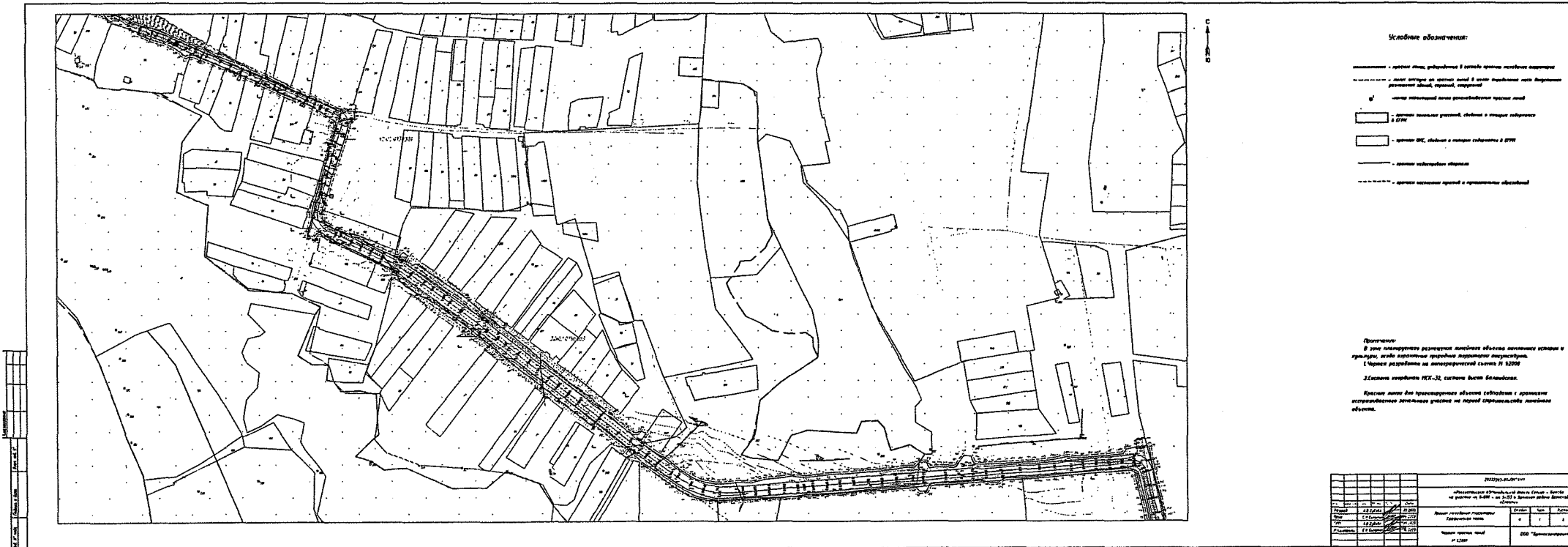
Ю.В. Филипенко

Утверждена  
постановлением Правительства  
Брянской области  
от 14 августа 2023 г. № 381-п

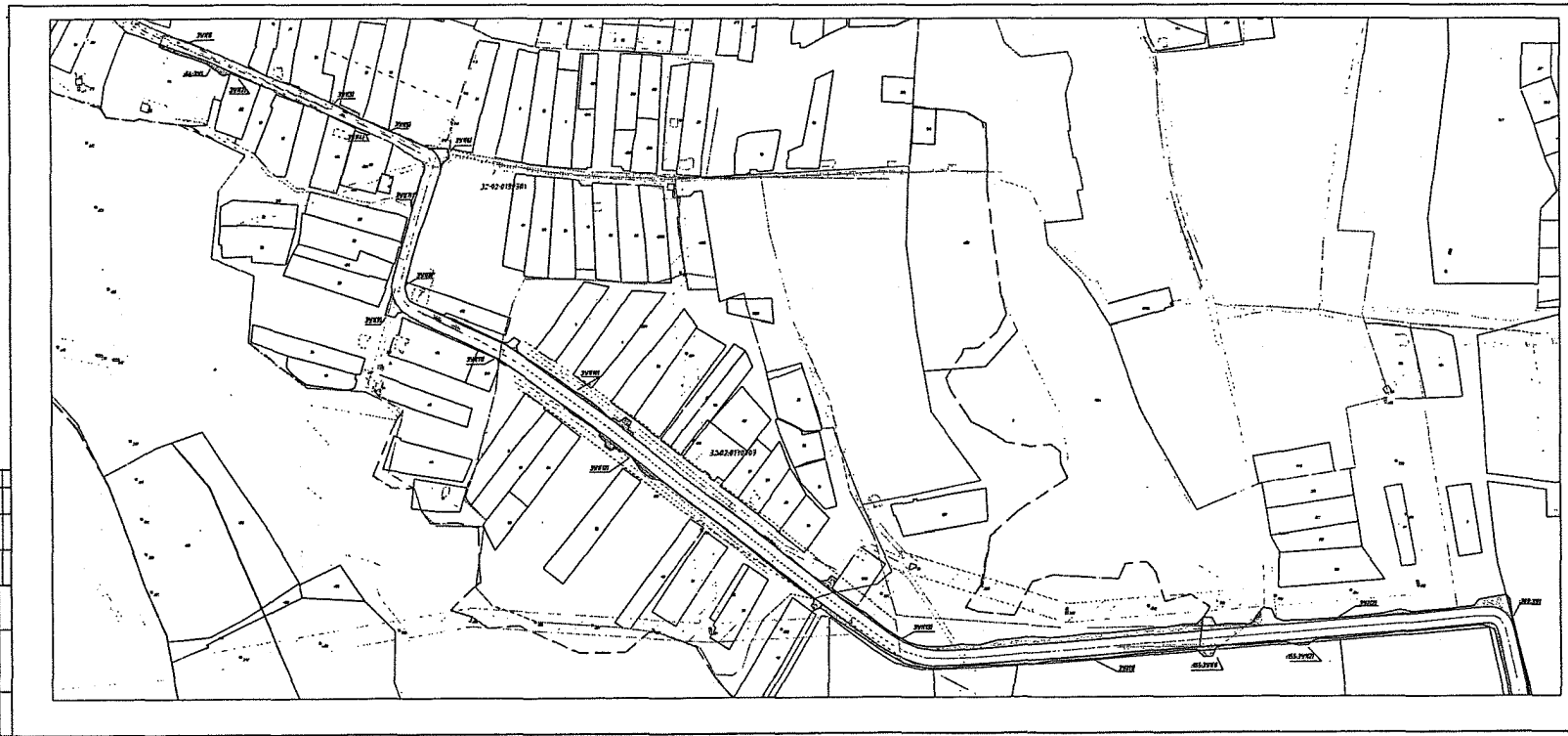
### ОСНОВНАЯ ЧАСТЬ

проекта межевания территории для размещения линейного объекта  
«Реконструкция автомобильной дороги Сельцо – Бетово на участке  
км 0+000 – км 3+153 в Брянском районе Брянской области

Раздел 1. Проект межевания территории. Графическая часть







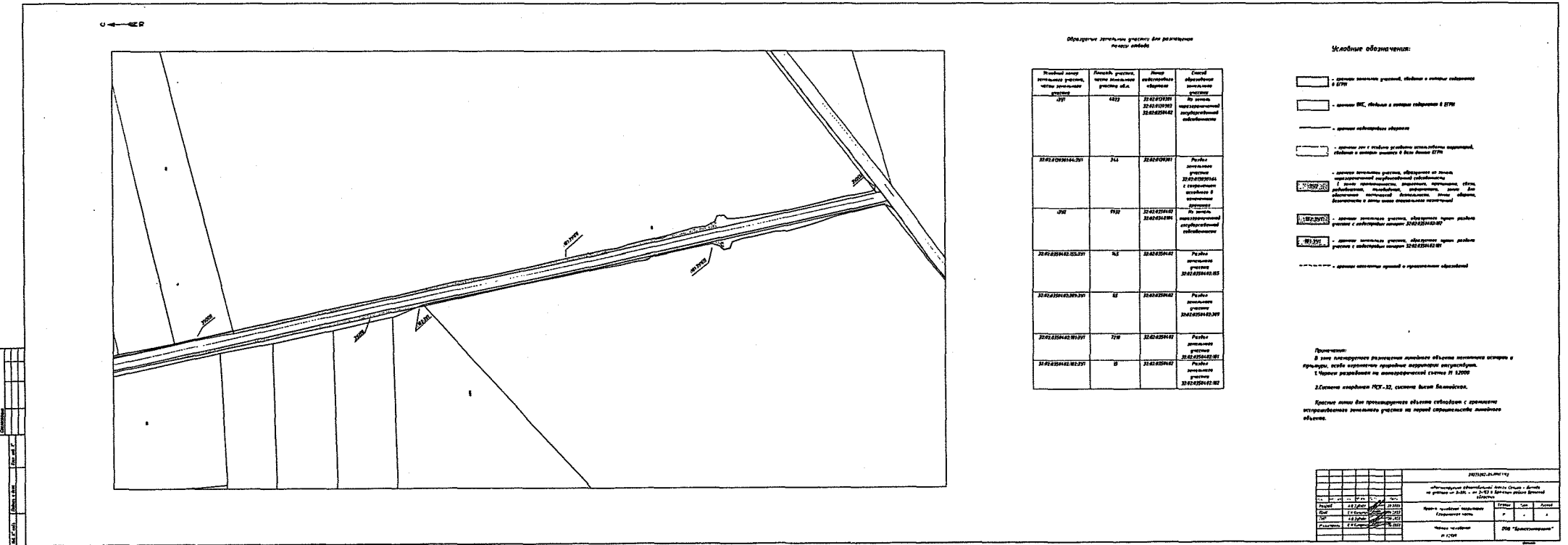
С  
↑  
А  
↑  
В  
↑  
Д

**Исходные обозначения:**

- [Symbol: thin solid line] - границы земельных участков, зданий и сооружений в ЗУН
- [Symbol: thick solid line] - границы ЗУН, зданий и сооружений в ЗУН
- [Symbol: dashed line] - линии существующих объектов
- [Symbol: long-dashed line] - границы зон с особыми условиями использования территорий, зданий и сооружений в ЗУН
- [Symbol: line with dots] - границы земельных участков, принадлежащих на праве собственности государству (земельный участок)
- [Symbol: line with dots] - границы земельных участков, принадлежащих на праве собственности муниципалитету (земельный участок)
- [Symbol: line with dots] - границы земельных участков, принадлежащих на праве собственности муниципалитету (земельный участок)
- [Symbol: line with dots] - границы земельных участков, принадлежащих на праве собственности муниципалитету (земельный участок)
- [Symbol: line with dots] - границы земельных участков, принадлежащих на праве собственности муниципалитету (земельный участок)
- [Symbol: line with dots] - границы земельных участков, принадлежащих на праве собственности муниципалитету (земельный участок)

**Примечания:**  
 В зоне проектируемых земельных участков приняты границы зон с особыми условиями использования территорий.  
 Числовые значения на топографической съемке № 32000  
 2.Листовая планировка ИКП-32, системы водопровода.  
 Проектная линия для проектируемых объектов выполнена с границами установленными земельными участками по линии государственной границы.

ИЗМЕНЕНИЯ		ИЗМЕНЕНИЯ		
№	Содержание	Дата	Листы	Листы
1	Исходный проект	20.08.2018	1	1
2	Исправление замечаний	20.08.2018	2	2
3	Исправление замечаний	20.08.2018	3	3
4	Исправление замечаний	20.08.2018	4	4
5	Исправление замечаний	20.08.2018	5	5
6	Исправление замечаний	20.08.2018	6	6
7	Исправление замечаний	20.08.2018	7	7
8	Исправление замечаний	20.08.2018	8	8
9	Исправление замечаний	20.08.2018	9	9
10	Исправление замечаний	20.08.2018	10	10
11	Исправление замечаний	20.08.2018	11	11
12	Исправление замечаний	20.08.2018	12	12
13	Исправление замечаний	20.08.2018	13	13
14	Исправление замечаний	20.08.2018	14	14
15	Исправление замечаний	20.08.2018	15	15
16	Исправление замечаний	20.08.2018	16	16
17	Исправление замечаний	20.08.2018	17	17
18	Исправление замечаний	20.08.2018	18	18
19	Исправление замечаний	20.08.2018	19	19
20	Исправление замечаний	20.08.2018	20	20



Образцы листовых рулонов для разрабатываемых работ

Исходный номер листового рулона, номер разработки проекта	Линейный размер, номер листового рулона	Линейный размер, номер разработки проекта	Ссылка на спецификацию
302	482	32-02-020401 32-02-020402 32-02-020403	По спецификации
32-02-020404.30	34	32-02-020401	Рядовые листовые рулоны с маркировкой 32-02-020401.44
302	932	32-02-020402 32-02-020403	По спецификации
32-02-020402.02.30	62	32-02-020402	Рядовые листовые рулоны с маркировкой 32-02-020402.05
32-02-020402.02.30	82	32-02-020402	Рядовые листовые рулоны с маркировкой 32-02-020402.02.30
32-02-020402.02.30	70	32-02-020402	Рядовые листовые рулоны с маркировкой 32-02-020402.02.01
32-02-020402.02.30	8	32-02-020402	Рядовые листовые рулоны с маркировкой 32-02-020402.02.02

Символьные обозначения:

- рулоны листовых рулонов, обшивки и утеплители разработаны в БТИ
- панели ИС, обшивки и утеплители разработаны в БТИ
- панели сайдинговых обшивок
- панели для утепления кровли: минеральная вата, обшивки и утеплители разработаны в БТИ
- панели теплоизоляции: обшивки и утеплители разработаны в БТИ
- панели теплоизоляции: обшивки и утеплители разработаны в БТИ
- панели теплоизоляции: обшивки и утеплители разработаны в БТИ

Примечания:  
 1. В зоне кровельного покрытия должны быть выполнены все работы по устройству, утеплению кровельного покрытия.  
 2. Числа разработаны на монтажные схемы № 1-2000.  
 3. Система кровли ПСВ-32, система вент. кровли.  
 4. Система для кровельного покрытия разработана с применением утеплителя листового типа на период строительства листового кровельного покрытия.

302/020-02.04.14			
Информационная таблица			
на проект № 302-02-020401-02-03 в БТИ и БТИ-020401-02-03			
№	Дата	Содержание	Подпись
1	14.04.14	Разработка проекта	И.И.И.
2	14.04.14	Проверка проекта	И.И.И.
3	14.04.14	Утверждение проекта	И.И.И.

**РАЗДЕЛ 2. ПРОЕКТ МЕЖЕВАНИЯ ТЕРРИТОРИИ. ТЕСТОВАЯ ЧАСТЬ.****ПОЯСНИТЕЛЬНАЯ ЗАПИСКА**

**Проект межевания территории: «Реконструкция автомобильной дороги Сельцо - Бетово на участке км 0+000 - км 3+153 в Брянском районе Брянской области» (далее - проектируемый объект) подготовлен на основании:**

- Приказа ГКУ «УАД Брянской области» 137 от 17.04.2023 г. «О подготовке документации по планировке территории для размещения линейных объектов регионального значения»;

- Градостроительного кодекса РФ от 29.12.2004 N 190-ФЗ (ред. от 13.06.2023);

- Земельного кодекса РФ от 25.10.2001 N 136-ФЗ (ред. от 24.06.2023);

- Постановления правительства РФ №564 от 12.05.2017г «Об утверждении Положения о составе и содержании проектов планировки территории, предусматривающих размещение одного или нескольких линейных объектов»;

- Материалов генерального плана Чернетовского сельского поселения Брянского муниципального района Брянской области, утвержденных решением Брянского районного Совета народных депутатов № 4-39-6 от 26.06.2013г.;

- Материалов правил землепользования и застройки Чернетовского сельского поселения Брянского муниципального района Брянской области, утвержденных решением Брянского районного Совета народных депутатов № 5-5-9 от 26.12.2013г.;

- Топографического плана масштаба 1:2000.

Подготовка проекта межевания территории: «Реконструкция автомобильной дороги Сельцо -Бетово на участке км 0+000 - км 3+153 в Брянском районе Брянской области» (далее - проектируемый объект) осуществляется для определения местоположения границ полосы отвода для проведения строительных работ и осуществления кадастрового учета данных участков.

Проект межевания территории разработан в границах Чернетовского сельского поселения Брянского муниципального района Брянской области.

Система координат МСК-32.

В соответствии с Приказом Федеральной службы государственной регистрации, кадастра и картографии от 10 ноября 2020 г. № П/0412 "Об утверждении классификатора видов разрешенного использования земельных участков, а также правил землепользования и застройки Чернетовского сельского поселения Брянского муниципального Района Брянской области, запрашиваемый вид разрешенного использования:

					20233202-01-ПМТ	Лист
Изм	Лист	№ докум	Подпись	Дата		2

*· Автомобильный транспорт (7.2);*

*Способ образования земельных участков – образование из неразграниченных земель, а также образование путем раздела земельных участков, находящихся в муниципальной и частной собственности.*

*В границах проектирования располагаются земельные участки с кадастровыми номерами 32:02:0000000:4327, 32:02:0000000:4289. Данные участки представляют собой существующую автомобильную дорогу Сельцо-Бетово и входят в полосу отвода проектируемого объекта.*

#### ***Сведения о линейном объекте и его характеристика***

*Проектом предусматривается реконструкция автомобильной дороги Сельцо –Бетово на участке км 0+000 – км 3+153. Число полос движения–2.*

*Площадь земельного участка в границах полосы отвода для реконструкции объекта составляет 73682 кв.м. Из них 22522 кв.м. – образуемые участки, 51160 кв.м. – земли существующей автомобильной дороги Сельцо-Бетово, сведения о которых внесены в базу данных ЕГРН под кадастровыми номерами 32:02:0000000:4327, 32:02:0000000:4289.*

*Реконструкция проходит по землям Чернетовского сельского поселения Брянского района Брянской области.*

#### ***Положение об очередности планируемого развития территории***

*Этапы реконструкции объекта уточняются при разработке проектной документации.*

#### ***Размещение проектируемого объекта***

*Проектируемый объект размещается в границах кадастровых кварталов: 32:02:0130301, 32:02:0130303, 32:02:0350402, 32:02:0340104 в следующих территориальных зонах: зона сельскохозяйственного назначения, жилая зона, зона объектов автомобильного транспорта.*

							20233202-01-ПМТ	Лист
Изм.	Лист	№ докум	Подпись	Дата				3



**Перечень координат характерных точек границ зон планируемого размещения  
линейного объекта (МСК-32)**

Ведомость координат характерных точек границ зон планируемого размещения  
линейного объекта. Табл.1

№ точки	Координаты	
	X	Y
1	2	3
1	501689.56	2152736.21
2	501686.08	2152750.83
3	501684.73	2152756.37
4	501680.94	2152766.35
5	501676.33	2152775.39
6	501668.22	2152796.51
7	501655.35	2152825.60
8	501652.69	2152831.44
9	501643.33	2152851.00
10	501641.17	2152857.11
11	501638.25	2152865.69
12	501629.68	2152888.25
13	501614.25	2152921.81
14	501614.08	2152922.77
15	501606.75	2152937.12
16	501597.83	2152955.03
17	501595.65	2152959.28
18	501590.43	2152971.75
19	501584.11	2152985.47
20	501580.68	2152993.07
21	501573.33	2153012.71
22	501565.61	2153028.87
23	501563.15	2153034.66
24	501562.25	2153054.94
25	501552.51	2153056.58
26	501549.14	2153052.57
27	501548.27	2153051.43
28	501547.27	2153050.40
29	501546.17	2153049.48
30	501544.98	2153048.68
31	501543.70	2153048.02
32	501542.36	2153047.50
33	501540.98	2153047.13
34	501539.56	2153046.91
35	501537.99	2153046.72
36	501523.69	2153042.95
37	501481.86	2153028.91
38	501467.77	2153023.16
39	501445.03	2153016.34
40	501433.09	2153012.80
41	501412.66	2153007.17
42	501411.19	2153006.83
43	501409.71	2153006.55
44	501408.22	2153006.33

№ точки	Координаты	
	X	Y
1	2	3
45	501406.72	2153006.18
46	501398.80	2153008.11
47	501396.19	2153008.85
48	501394.15	2153010.44
49	501392.00	2153012.26
50	501376.25	2153048.03
51	501373.24	2153054.64
52	501373.02	2153057.47
53	501370.45	2153063.86
54	501365.99	2153074.12
55	501360.34	2153085.96
56	501354.49	2153097.70
57	501348.05	2153110.49
58	501344.80	2153118.30
59	501345.38	2153122.52
60	501351.12	2153129.07
61	501346.55	2153135.61
62	501340.15	2153131.49
63	501336.48	2153132.46
64	501333.84	2153133.98
65	501332.48	2153135.62
66	501330.57	2153138.55
67	501325.18	2153146.42
68	501319.76	2153154.73
69	501316.07	2153160.49
70	501312.27	2153166.18
71	501308.36	2153171.79
72	501304.33	2153177.32
73	501303.29	2153178.91
74	501302.17	2153180.43
75	501300.97	2153181.90
76	501299.69	2153183.31
77	501295.14	2153189.52
78	501290.40	2153195.77
79	501286.34	2153203.23
80	501285.40	2153205.05
81	501283.24	2153207.87
82	501281.39	2153210.34
83	501272.82	2153221.63
84	501262.21	2153232.34
85	501258.01	2153237.25
86	501259.58	2153239.92
87	501254.93	2153246.02
88	501260.18	2153253.24

Изм.	Лист	№ докум	Подпись	Дата
------	------	---------	---------	------

20233202-01-ПМТ

Лист

4

№ точки	Координаты	
	X	Y
1	2	3
89	501255.17	2153259.65
90	501247.17	2153255.99
91	501242.15	2153262.61
92	501239.30	2153261.47
93	501237.75	2153262.72
94	501197.76	2153312.99
95	501171.93	2153346.69
96	501168.10	2153353.14
97	501161.55	2153361.81
98	501128.23	2153404.72
99	501126.67	2153407.70
100	501127.10	2153408.15
101	501118.45	2153419.46
102	501117.87	2153419.42
103	501113.32	2153423.56
104	501107.57	2153429.21
105	501105.01	2153433.19
106	501103.86	2153435.56
107	501102.48	2153438.21
108	501098.88	2153442.23
109	501095.44	2153446.23
110	501086.51	2153456.61
111	501082.17	2153461.73
112	501079.43	2153466.53
113	501075.68	2153471.29
114	501076.72	2153479.67
115	501082.03	2153484.62
116	501076.92	2153491.09
117	501067.49	2153484.60
118	501065.99	2153486.78
119	501063.63	2153486.32
120	501062.36	2153487.47
121	501055.61	2153496.37
122	501048.09	2153508.03
123	501039.49	2153523.06
124	501023.23	2153543.25
125	501011.95	2153560.26
126	501005.89	2153573.33
127	501004.59	2153577.47
128	501003.44	2153581.75
129	501002.62	2153586.49
130	501002.22	2153589.33
131	501001.76	2153592.50
132	501001.60	2153596.70
133	501001.46	2153602.33
134	501002.58	2153619.07
135	501004.15	2153630.14
136	501003.48	2153642.89
137	501003.13	2153650.59
138	501004.87	2153656.77
139	501008.74	2153670.70
140	501009.25	2153677.72
141	501010.33	2153690.32

№ точки	Координаты	
	X	Y
1	2	3
142	501010.96	2153696.56
143	501012.76	2153710.16
144	501011.85	2153723.96
145	501011.41	2153731.12
146	501011.88	2153735.70
147	501012.95	2153745.68
148	501013.45	2153750.53
149	501013.93	2153756.22
150	501015.02	2153764.00
151	501015.84	2153769.62
152	501016.09	2153774.39
153	501016.25	2153780.76
154	501016.60	2153790.88
155	501017.61	2153805.24
156	501018.39	2153815.72
157	501019.20	2153825.16
158	501020.15	2153835.03
159	501021.05	2153842.89
160	501021.58	2153847.22
161	501022.57	2153850.23
162	501022.78	2153860.71
163	501025.93	2153878.68
164	501025.96	2153883.82
165	501026.23	2153886.35
166	501026.05	2153889.57
167	501026.25	2153895.52
168	501033.43	2153902.63
169	501033.67	2153912.81
170	501024.80	2153917.72
171	501026.23	2153928.29
172	501026.22	2153937.30
173	501026.04	2153940.43
174	501026.11	2153944.94
175	501026.15	2153946.92
176	501026.11	2153949.14
177	501025.87	2153951.47
178	501025.71	2153952.68
179	501025.72	2153953.90
180	501025.90	2153955.11
181	501026.23	2153956.28
182	501026.55	2153957.01
183	501026.96	2153957.68
184	501027.45	2153958.29
185	501028.03	2153958.82
186	501029.08	2153959.72
187	501030.18	2153960.53
188	501031.33	2153961.28
189	501032.53	2153961.94
190	501039.27	2153966.57
191	501044.10	2153970.72
192	501042.66	2153980.49
193	501036.94	2153982.61
194	501033.86	2153983.83

Изм.	Лист	№ докум	Подпись	Дата
------	------	---------	---------	------

20233202-01-ПМТ

Лист

5

№ точки	Координаты	
	X	Y
1	2	3
195	501032.31	2153985.33
196	501030.90	2153989.02
197	501030.34	2153991.57
198	501030.01	2153994.16
199	501029.99	2153997.61
200	501030.33	2154001.21
201	501030.59	2154009.21
202	501030.84	2154018.31
203	501030.53	2154023.22
204	501031.34	2154030.28
205	501031.96	2154042.15
206	501032.33	2154049.62
207	501033.71	2154065.01
208	501034.16	2154069.13
209	501034.26	2154072.61
210	501035.91	2154088.34
211	501037.02	2154099.32
212	501037.42	2154102.64
213	501037.90	2154105.35
214	501038.44	2154107.99
215	501039.50	2154113.12
216	501041.16	2154120.93
217	501041.90	2154124.53
218	501040.52	2154134.92
219	501039.73	2154141.04
220	501039.75	2154144.22
221	501040.49	2154149.23
222	501040.96	2154155.32
223	501041.53	2154162.80
224	501042.03	2154169.42
225	501042.59	2154177.23
226	501043.62	2154186.96
227	501044.42	2154192.24
228	501045.53	2154203.37
229	501045.96	2154208.79
230	501053.20	2154214.07
231	501055.77	2154228.09
232	501058.24	2154245.22
233	501054.16	2154249.27
234	501034.59	2154252.17
235	501030.95	2154252.88
236	501027.13	2154253.67
237	501027.04	2154253.69
238	501024.49	2154254.12
239	501024.18	2154254.38
240	500998.26	2154260.01
241	500995.61	2154260.75
242	500987.31	2154262.83
243	500959.31	2154268.73
244	500952.00	2154270.17
245	500938.54	2154272.60
246	500934.09	2154273.38
247	500932.41	2154273.68

№ точки	Координаты	
	X	Y
1	2	3
255	500854.43	2154290.98
256	500845.17	2154292.98
257	500822.42	2154298.17
258	500809.08	2154301.28
259	500806.01	2154302.00
260	500797.98	2154303.60
261	500775.88	2154307.92
262	500768.92	2154309.35
263	500763.93	2154310.51
264	500751.07	2154313.39
265	500742.22	2154315.25
266	500736.38	2154316.51
267	500727.75	2154318.38
268	500718.85	2154320.42
269	500711.81	2154322.03
270	500706.93	2154323.11
271	500696.14	2154325.48
272	500685.16	2154327.73
273	500671.98	2154330.27
274	500652.91	2154334.64
275	500632.70	2154339.53
276	500617.64	2154342.84
277	500598.92	2154346.89
278	500585.52	2154349.82
279	500573.70	2154352.37
280	500565.86	2154353.62
281	500555.80	2154355.19
282	500553.12	2154355.68
283	500550.79	2154356.20
284	500536.57	2154359.42
285	500532.98	2154360.15
286	500522.14	2154362.23
287	500514.84	2154363.64
288	500510.54	2154364.71
289	500498.91	2154367.59
290	500490.43	2154369.65
291	500480.23	2154372.07
292	500465.30	2154375.61
293	500447.80	2154379.77
294	500440.52	2154381.58
295	500430.40	2154383.84
296	500417.00	2154386.86
297	500410.34	2154388.11
298	500398.45	2154390.35
299	500388.24	2154391.82
300	500378.52	2154393.19
301	500372.66	2154394.46
302	500368.27	2154395.46
303	500363.88	2154396.43
304	500358.02	2154397.75
305	500353.22	2154398.85
306	500344.89	2154400.77
307	500337.94	2154402.36

Изм.	Лист	№ докум	Подпись	Дата

20233202-01-ПМТ

Лист

6

№ точки	Координаты	
	X	Y
1	2	3
308	500331.70	2154403.76
309	500325.80	2154405.07
310	500320.93	2154406.16
311	500314.21	2154407.78
312	500308.38	2154409.20
313	500299.67	2154411.34
314	500291.58	2154413.23
315	500283.23	2154415.19
316	500275.56	2154416.88
317	500266.10	2154418.90
318	500254.48	2154421.52
319	500244.58	2154423.87
320	500231.38	2154426.52
321	500211.65	2154430.54
322	500202.74	2154432.47
323	500182.64	2154435.19
324	500163.54	2154441.52
325	500139.96	2154446.66
326	500110.92	2154453.14
327	500104.59	2154454.58
328	500092.39	2154458.01
329	500073.98	2154463.53
330	500066.43	2154465.89
331	500054.73	2154467.24
332	500046.72	2154468.15
333	500034.30	2154475.20
334	500030.90	2154483.04
335	500020.69	2154485.01
336	500014.37	2154479.21
337	500013.70	2154479.42
338	500009.00	2154479.53
339	500002.96	2154480.01
340	499987.67	2154481.44
341	499966.92	2154484.71
342	499950.66	2154487.46
343	499937.47	2154489.78
344	499928.55	2154491.37
345	499918.77	2154493.49
346	499908.13	2154495.81
347	499899.40	2154497.88
348	499886.26	2154500.91
349	499876.17	2154503.45
350	499869.67	2154505.12
351	499860.48	2154507.51
352	499855.70	2154508.65
353	499852.77	2154509.39
354	499844.63	2154511.20
355	499839.14	2154512.40
356	499825.27	2154515.20
357	499815.44	2154517.26
358	499804.18	2154519.34
359	499797.73	2154520.67
360	499796.69	2154520.94

№ точки	Координаты	
	X	Y
1	2	3
361	499795.67	2154521.29
362	499794.68	2154521.73
363	499793.74	2154522.25
364	499792.83	2154522.84
365	499792.15	2154523.41
366	499791.19	2154524.23
367	499790.78	2154524.72
368	499790.53	2154525.46
369	499791.63	2154532.36
370	499761.79	2154492.60
371	499765.54	2154495.91
372	499769.45	2154497.59
373	499773.43	2154499.14
374	499775.33	2154499.75
375	499777.27	2154500.38
376	499781.20	2154500.01
377	499786.70	2154498.73
378	499793.90	2154496.90
379	499801.60	2154494.80
380	499842.32	2154484.99
381	499852.14	2154482.34
382	499884.75	2154471.30
383	499922.20	2154461.08
384	499942.41	2154459.68
385	499977.09	2154451.70
386	499984.03	2154450.76
387	499993.05	2154448.74
388	499997.92	2154447.13
389	500006.30	2154444.49
390	500006.93	2154444.50
391	500010.44	2154435.15
392	500020.18	2154432.94
393	500026.34	2154438.05
394	500037.70	2154441.69
395	500048.22	2154439.70
396	500068.72	2154435.63
397	500096.07	2154429.71
398	500129.99	2154422.67
399	500136.52	2154417.63
400	500157.77	2154414.70
401	500177.22	2154410.41
402	500206.93	2154405.23
403	500225.42	2154401.49
404	500239.08	2154398.39
405	500254.29	2154394.90
406	500264.10	2154392.92
407	500284.74	2154388.93
408	500300.90	2154385.97
409	500307.39	2154384.42
410	500320.66	2154381.58
411	500334.11	2154378.61
412	500348.65	2154375.53
413	500362.51	2154372.33

Изм.	Лист	№ докум	Подпись	Дата
------	------	---------	---------	------

20233202-01-ПМТ

Лист

7

№ точки	Координаты	
	X	Y
1	2	3
414	500372.57	2154369.92
415	500394.54	2154365.01
416	500414.82	2154360.34
417	500432.56	2154356.28
418	500446.15	2154353.25
419	500459.47	2154350.41
420	500473.79	2154347.36
421	500485.79	2154344.96
422	500501.76	2154341.96
423	500513.46	2154339.72
424	500522.25	2154337.88
425	500529.52	2154336.35
426	500539.63	2154333.75
427	500546.93	2154331.87
428	500554.01	2154330.24
429	500567.52	2154327.24
430	500583.77	2154324.02
431	500596.96	2154321.34
432	500613.12	2154318.08
433	500622.55	2154316.05
434	500629.07	2154314.72
435	500638.14	2154312.97
436	500648.45	2154310.97
437	500654.32	2154309.80
438	500664.59	2154307.76
439	500677.72	2154304.81
440	500684.74	2154303.21
441	500698.27	2154300.32
442	500707.04	2154298.43
443	500715.18	2154296.55
444	500724.16	2154294.48
445	500738.65	2154291.49
446	500749.31	2154289.34
447	500765.48	2154286.09
448	500775.44	2154283.98
449	500790.27	2154280.67
450	500800.00	2154278.37
451	500808.95	2154276.37
452	500816.38	2154274.75
453	500825.53	2154272.82
454	500836.17	2154270.69
455	500843.58	2154269.25
456	500856.61	2154267.09
457	500866.80	2154265.04
458	500881.66	2154261.78
459	500889.05	2154260.43
460	500896.63	2154258.83
461	500921.17	2154253.84
462	500928.81	2154252.34
463	500937.37	2154250.44
464	500951.29	2154247.31
465	500961.83	2154244.97
466	500971.32	2154242.96

№ точки	Координаты	
	X	Y
1	2	3
467	500981.14	2154240.83
468	500996.82	2154236.96
469	501004.93	2154235.17
470	501009.34	2154234.26
471	501013.01	2154233.47
472	501019.39	2154231.37
473	501022.53	2154223.75
474	501024.15	2154218.82
475	501024.09	2154210.44
476	501023.39	2154203.70
477	501021.87	2154187.91
478	501019.80	2154161.89
479	501017.78	2154137.77
480	501016.81	2154125.82
481	501017.25	2154124.43
482	501016.17	2154117.98
483	501014.22	2154105.64
484	501013.43	2154096.28
485	501012.15	2154079.12
486	501009.60	2154051.89
487	501009.69	2154036.43
488	501009.71	2154033.44
489	501007.70	2154028.04
490	501002.74	2154020.92
491	501002.06	2154009.96
492	501006.02	2153996.16
493	501005.85	2153991.54
494	501004.87	2153981.12
495	501003.67	2153966.40
496	501002.95	2153956.87
497	501002.15	2153950.13
498	501002.46	2153928.38
499	500999.81	2153917.81
500	500990.05	2153913.14
501	500989.44	2153903.03
502	500997.62	2153895.00
503	500997.49	2153892.04
504	500997.34	2153887.91
505	500997.02	2153881.84
506	500995.48	2153861.79
507	500994.77	2153852.65
508	500992.90	2153831.89
509	500991.91	2153821.66
510	500990.03	2153804.22
511	500988.69	2153790.75
512	500987.02	2153763.72
513	500986.37	2153749.31
514	500985.83	2153732.58
515	500983.87	2153722.09
516	500982.32	2153713.74
517	500981.87	2153705.75
518	500981.25	2153691.58
519	500980.92	2153681.91

Изм.	Лист	№ докум	Подпись	Дата
------	------	---------	---------	------

20233202-01-ПМТ

Лист

8

№ точки	Координаты	
	X	Y
1	2	3
520	500980.61	2153669.52
521	500981.08	2153652.53
522	500980.34	2153644.24
523	500979.68	2153638.16
524	500978.71	2153628.81
525	500977.70	2153617.90
526	500977.28	2153609.72
527	500976.98	2153602.96
528	500977.22	2153596.67
529	500977.96	2153588.76
530	500978.86	2153583.27
531	500980.68	2153573.76
532	500982.12	2153568.58
533	500984.55	2153563.25
534	500989.17	2153554.19
535	500993.85	2153546.29
536	501000.20	2153535.98
537	501004.84	2153529.63
538	501015.64	2153514.62
539	501024.91	2153500.54
540	501033.13	2153487.95
541	501042.75	2153476.55
542	501045.90	2153471.21
543	501043.60	2153465.25
544	501047.89	2153460.51
545	501052.31	2153464.03
546	501056.27	2153463.37
547	501060.21	2153458.19
548	501066.85	2153449.13
549	501071.59	2153442.33
550	501088.64	2153421.35
551	501096.05	2153412.16
552	501104.73	2153401.53
553	501112.12	2153392.64
554	501127.81	2153373.67
555	501143.68	2153353.13
556	501162.94	2153327.44
557	501171.86	2153316.31
558	501173.50	2153314.42
559	501176.42	2153310.12
560	501180.43	2153305.68
561	501186.41	2153298.20
562	501190.14	2153291.78
563	501192.62	2153280.05
564	501200.81	2153270.01
565	501208.96	2153264.70
566	501213.59	2153261.83
567	501216.06	2153259.13
568	501219.86	2153254.90
569	501222.15	2153251.60
570	501221.07	2153247.40
571	501225.55	2153242.05
572	501222.74	2153236.85

№ точки	Координаты	
	X	Y
1	2	3
573	501227.60	2153230.31
574	501232.37	2153231.26
575	501238.97	2153223.92
576	501242.56	2153225.76
577	501254.50	2153208.36
578	501263.45	2153194.75
579	501266.80	2153191.24
580	501277.08	2153180.15
581	501285.60	2153168.40
582	501298.13	2153151.03
583	501301.03	2153146.74
584	501302.96	2153144.47
585	501306.37	2153140.17
586	501310.35	2153134.74
587	501318.66	2153122.30
588	501318.69	2153119.72
589	501323.86	2153111.07
590	501326.70	2153109.53
591	501328.69	2153106.93
592	501338.66	2153087.55
593	501372.23	2153016.32
594	501380.67	2153003.79
595	501378.26	2152998.85
596	501373.21	2152994.70
597	501376.22	2152983.93
598	501401.53	2152991.25
599	501408.60	2152990.68
600	501418.18	2152992.62
601	501448.94	2153001.99
602	501494.59	2153015.62
603	501501.62	2153013.57
604	501511.75	2153017.94
605	501513.87	2153021.10
606	501537.74	2153028.08
607	501540.29	2153028.80
608	501543.62	2153028.73
609	501547.52	2153026.30
610	501567.58	2152993.31
611	501580.22	2152967.24
612	501583.38	2152958.59
613	501589.72	2152944.93
614	501594.69	2152934.01
615	501600.37	2152921.49
616	501604.95	2152910.75
617	501612.15	2152893.86
618	501618.72	2152878.96
619	501625.52	2152863.45
620	501633.09	2152844.83
621	501640.05	2152829.64
622	501641.88	2152824.10
623	501644.21	2152817.68
624	501646.32	2152811.43
625	501644.97	2152810.98

Изм.	Лист	№ докум	Подпись	Дата
------	------	---------	---------	------

20233202-01-ПМТ

Лист

9

№ точки	Координаты	
	X	Y
1	2	3
626	501645.24	2152807.27
627	501645.17	2152805.98
628	501643.58	2152804.47
629	501646.38	2152798.57
630	501647.67	2152798.87

№ точки	Координаты	
	X	Y
1	2	3
631	501657.43	2152784.21
632	501662.97	2152769.74
633	501668.01	2152752.60
634	501676.84	2152731.13

**Предельные параметры разрешенного строительства, реконструкции объектов капитального строительства, входящих в состав линейных объектов в границах зон их планируемого размещения**

В зоне планируемого размещения автомобильной дороги объекты капитального строительства, входящие в её состав, отсутствуют. В связи с этим предельная высота объектов капитального строительства, а также максимальный процент застройки данным проектом межевания не устанавливается.

**Информация о необходимости осуществления мероприятий по защите сохраняемых объектов капитального строительства (здание, строение, сооружение, объекты, строительство которых не завершено), существующих и строящихся на момент подготовки проекта межевания территории, а также объектов капитального строительства, планируемых к строительству в соответствии с ранее утвержденной документацией по планировке территории, от возможного негативного воздействия в связи с размещением линейных объектов**

В соответствии с материалами инженерно-геодезических изысканий, в зону планируемого размещения линейного объекта попадают следующие объекты капитального строительства:

- воздушная высоковольтная линия электропередачи;
- водопровод;
- газопровод;

Перечень мероприятий включает:

- проведение наблюдений за состоянием, своевременным выявлением и развитием имеющихся отклонений в поведении вновь строящихся сооружений, их оснований и окружающего массива грунта от проектных данных, разработка мероприятий по предупреждению и устранению возможных негативных последствий, обеспечение сохранности существующей застройки, находящейся в зоне влияния нового строительства, а также сохранение окружающей природной среды;

					20233202-01-ПМТ	Лист 10
Изм.	Лист	№ докум	Подпись	Дата		



- разработка прогноза состояния строящегося объекта, воздействия его на окружающие здания и сооружения, на атмосферную, геологическую, гидрогеологическую и гидрологическую среду в период строительства и последующие годы эксплуатации для оценки изменений их состояния, своевременного выявления дефектов, предупреждения и устранения негативных процессов, а также оценки правильности принятых методов расчета, проектных решений и результатов прогноза.

Состав и объемы работ по обследованию в каждом конкретном случае определяются программой работ с учетом требований действующих нормативных документов и ознакомления с проектно-технической документацией строящегося сооружения.

#### **Информация о необходимости осуществления мероприятий по охране окружающей среды**

Мероприятия по охране и снижению отрицательного воздействия на окружающую среду будут осуществляться на всех стадиях: при проектировании, строительстве и эксплуатации автомобильной дороги.

При реконструкции необходимо исключить загрязнения почв нефтепродуктами: парк машин и механизмов должен находиться в исправном состоянии и заправляться в специально предназначенных для этого местах за пределами строящегося участка автодороги. Машины и транспортные средства должны храниться на специально организованных стоянках, огражденных от окружающей территории сетчатой оградой, заправка и мойка машин должны производиться только на отведенных для этих целей площадках. Вышедшие из строя строительные машины и автомобили в результате их износа или аварии, поломанные и изношенные их узлы и детали, оказавшиеся на строительных площадках, базах строительной организации, должны регулярно вывозиться на специально отведенные для этого места.

Отходы строительного производства вывозятся на санкционированные свалки. Первоочередной задачей при организации сбора и удаления отходов является сведение до минимума отрицательного воздействия их на окружающую среду.

#### **Информация о необходимости осуществления мероприятий по защите территорий от чрезвычайных ситуаций природного и техногенного характера, в том числе по обеспечению безопасности и гражданской обороне**

Согласно статье 48.1 Градостроительного кодекса Российской Федерации объекты инфраструктуры автомобильного транспорта общего пользования не относятся к особо опасным, технически сложным и уникальным объектам.

Согласно указанным критериям, а также в соответствии с частью 14 статьи 48 Градостроительного кодекса Российской Федерации мероприятия по защите территорий от чрезвычайных ситуаций природного и техногенного характера, мероприятия по гражданской обороне не разрабатывались.

						20233202-01-ПМТ	Лист
Изм.	Лист	№ докум	Подпись	Дата			11



*Ликвидация пожаров на проектируемом объекте обеспечивается существующими подразделениями пожарной охраны по территориальному принципу и по принадлежности объектов различных организаций.*

Изм.	Лист	№ докум	Подпись	Дата	Лист
					12

20233202-01-ПМТ

Таблица 2

**Экспликация образуемых земельных участков для размещения линейного объекта**

<i>Условный номер земельного участка, части земельного участка</i>	<i>Площадь участка, части земельного участка кв.м.</i>	<i>Номер кадастрового квартала</i>	<i>Способ образования земельного участка</i>	<i>Вид права на земельные участки, правообладатель</i>	<i>Категория земель. Вид разрешенного использования</i>	<i>Адрес земельного участка</i>
<i>.3У1</i>	<i>4823</i>	<i>32:02:0130301 32:02:0130303 32:02:0350402</i>	<i>Из земель неразграниченной государственной собственности</i>	<i>Неразграниченная государственная собственность</i>	<i>Земли населенных пунктов. Автомобильный транспорт</i>	<i>Российская Федерация, Брянская область, Брянский муниципальный район, Чернетовское сельское поселение, д Городец</i>
<i>32:02:0130301:64:3У1</i>	<i>344</i>	<i>32:02:0130301</i>	<i>Раздел земельного участка 32:02:0130301:64 с сохранением исходного в измененных границах</i>	<i>Собственность Муниципальное образование Брянский район Брянской области; Постоянное бессрочное пользование</i>	<i>Земли населенных пунктов. Автомобильный транспорт</i>	<i>Российская Федерация, Брянская область, Брянский муниципальный район, Чернетовское сельское поселение, д Городец, ул. Школьная</i>

20233202-01-ПМТ

Лист

13

<i>Изм.</i>	<i>Лист</i>	<i>№ докум</i>	<i>Подпись</i>	<i>Дата</i>

Таблица 2

Условный номер земельного участка, части земельного участка	Площадь участка, части земельного участка кв.м.	Номер кадастрового квартала	Способ образования земельного участка	Вид права на земельные участки, правообладатель	Категория земель. Вид разрешенного использования	Адрес земельного участка
:392	9932	32:02:0350402 32:02:0340104	Из земель неразграниченной государственной собственности	Неразграниченная государственная собственность	Земли промышленности, энергетики, транспорта, связи, радиовещания, телевидения, информатики, земли для обеспечения космической деятельности, земли обороны, безопасности и земли иного специального назначения. Автомобильный транспорт	Российская Федерация, Брянская область, Брянский муниципальный район, Чернетовское сельское поселение
32:02:0350402:155:391	145	32:02:0350402	Раздел земельного участка 32:02:0350402:155	Долевая собственность физических лиц Аренда ООО «Снежка-Бетова» ИНН 3245501384	Земли сельскохозяйственного назначения. Автомобильный транспорт	Брянская обл, р-н Брянский, ОАО «Снежка» (бывший колхоз «Ленинец»), 150 м на юго-запад от д. Смольянь
32:02:0350402:309:391	55	32:02:0350402	Раздел земельного участка 32:02:0350402:309	Собственность физического лица	Земли сельскохозяйственного назначения. Автомобильный транспорт	Российская Федерация, Брянская область, Брянский муниципальный р-н, Чернетовское сельское поселение, д. Смольянь

Изм.	Лист	№ докум	Подпись	Дата
------	------	---------	---------	------

20233202-01-ПМТ

Лист

14

Таблица 2

Условный номер земельного участка, части земельного участка	Площадь участка, части земельного участка кв.м.	Номер кадастрового квартала	Способ образования земельного участка	Вид права на земельные участки, правообладатель	Категория земель. Вид разрешенного использования	Адрес земельного участка
32:02:0350402:181:3У1	7210	32:02:0350402	Раздел земельного участка 32:02:0350402:181	Собственность физического лица	Земли сельскохозяйственного назначения. Автомобильный транспорт	Брянская обл, р-н Брянский, участок расположен в 850 м по направлению на юго-восток от жилого дома по адресу: Брянская область, Брянский район, д.Смолянь, ул. Сельская, дом 36
32:02:0350402:182:3У1	13	32:02:0350402	Раздел земельного участка 32:02:0350402:182	Собственность Жуенков Александр Владимирович Аренда ООО «Агрохолдинг «Охотно» ИНН 3245010668	Земли сельскохозяйственного назначения. Автомобильный транспорт	Брянская обл, р-н Брянский, 700м на юг от д. Городец Брянского района Брянской области

Σ=22522

Изм.	Лист	№ докум	Подпись	Дата

20233202-01-ПМТ

Лист

15

*В целях проведения реконструкции линейного объекта предусматривается изъятие образуемых земельных участков путем выкупа их у собственников.*

*После проведения изъятия на основании данного проекта межевания необходимо перевести земельные участки из категории земель «Земли сельскохозяйственного назначения» в категорию «Земли промышленности, энергетики, транспорта, связи, радиовещания, телевидения, информатики, земли для обеспечения космической деятельности, земли обороны, безопасности и земли иного специального назначения».*

*В соответствии с п.1 ст.4 ФЗ 254 "Об особенностях регулирования отдельных отношений в целях модернизации и расширения магистральной инфраструктуры и о внесении изменений в отдельные законодательные акты Российской Федерации" от 31.07.2020г. принятие решения о переводе земельного участка из одной категории земель в другую или об отнесении земельного участка к определенной категории земель не требуется.*

					20233202-01-ПМТ	Лист
Изм.	Лист	№ докум	Подпись	Дата		16

Ведомость координат земельных  
участков и их частей

№ точки	X	Y
:3У 1		
1	501686.27	2152750.05
2	501686.08	2152750.83
3	501684.73	2152756.37
4	501680.94	2152766.35
5	501676.41	2152775.23
6	501684.52	2152754.15
1	501686.27	2152750.05
7	501648.62	2152811.35
8	501633.09	2152844.83
9	501640.05	2152829.64
10	501641.88	2152824.10
11	501644.21	2152817.68
12	501646.32	2152811.43
7	501648.62	2152811.35
13	501614.25	2152921.81
14	501614.08	2152922.77
15	501606.75	2152937.12
16	501597.83	2152955.03
13	501614.25	2152921.81
17	501600.37	2152921.49
18	501580.22	2152967.24
19	501583.38	2152958.59
20	501589.72	2152944.93
21	501594.69	2152934.01
17	501600.37	2152921.49
22	501595.65	2152959.28
23	501590.43	2152971.75
24	501584.11	2152985.47
25	501580.68	2152993.07

26	501573.33	2153012.71
27	501582.38	2152987.49
22	501595.65	2152959.28
28	501565.61	2153028.87
29	501563.15	2153034.66
30	501562.25	2153054.94
31	501552.51	2153056.58
32	501549.14	2153052.57
33	501548.27	2153051.43
34	501547.27	2153050.40
35	501546.17	2153049.48
36	501544.98	2153048.68
37	501543.70	2153048.02
38	501542.36	2153047.50
39	501540.98	2153047.13
40	501539.56	2153046.91
41	501537.99	2153046.72
42	501548.20	2153046.21
43	501555.20	2153043.01
44	501558.01	2153040.96
45	501561.56	2153037.65
28	501565.61	2153028.87
46	501543.62	2153028.73
47	501540.37	2153029.29
48	501494.59	2153015.62
49	501501.62	2153013.57
50	501511.75	2153017.94
51	501513.87	2153021.10
52	501537.74	2153028.08
53	501540.29	2153028.80
46	501543.62	2153028.73
54	501467.77	2153023.16
55	501445.03	2153016.34

56	501433.09	2153012.80
57	501412.66	2153007.17
58	501411.19	2153006.83
59	501409.71	2153006.55
60	501408.22	2153006.33
61	501406.72	2153006.18
62	501398.80	2153008.11
63	501396.19	2153008.85
64	501401.78	2153007.19
65	501406.74	2153006.09
66	501413.61	2153006.80
54	501467.77	2153023.16
67	501401.58	2152991.27
68	501395.54	2152992.63
69	501390.56	2152995.17
70	501381.50	2153002.56
71	501380.67	2153003.79
72	501378.26	2152998.85
73	501373.21	2152994.70
74	501376.22	2152983.93
75	501401.34	2152991.21
67	501401.58	2152991.27
76	501376.25	2153048.03
77	501373.24	2153054.64
78	501373.02	2153057.47
79	501370.45	2153063.86
80	501365.99	2153074.12
81	501360.34	2153085.96
82	501354.49	2153097.70
83	501348.05	2153110.49
84	501344.80	2153118.30
85	501345.38	2153122.52
86	501351.12	2153129.07

20233202-01-ПМТ

Лист

17

87	501346.55	2153135.61
88	501340.15	2153131.49
89	501336.48	2153132.46
90	501333.84	2153133.98
91	501332.48	2153135.62
92	501330.57	2153138.55
93	501325.18	2153146.42
94	501319.76	2153154.73
95	501316.07	2153160.49
96	501312.27	2153166.18
97	501308.36	2153171.79
98	501304.33	2153177.32
99	501303.29	2153178.91
100	501302.17	2153180.43
101	501300.97	2153181.90
102	501299.69	2153183.31
103	501295.14	2153189.52
104	501290.40	2153195.77
105	501286.34	2153203.23
106	501285.40	2153205.05
107	501283.24	2153207.87
108	501281.39	2153210.34
109	501272.82	2153221.63
110	501262.21	2153232.34
111	501258.01	2153237.25
112	501259.58	2153239.92
113	501254.93	2153246.02
114	501260.18	2153253.24
115	501255.17	2153259.65
116	501247.17	2153255.99
117	501242.15	2153262.61
118	501239.30	2153261.47
119	501237.75	2153262.72

120	501253.35	2153243.11
121	501325.01	2153145.18
122	501341.68	2153121.15
123	501350.72	2153103.34
76	501376.25	2153048.03
124	501338.66	2153087.55
125	501326.20	2153111.84
126	501310.35	2153134.74
127	501318.66	2153122.30
128	501318.69	2153119.72
129	501323.86	2153111.07
130	501326.70	2153109.53
131	501328.69	2153106.93
124	501338.66	2153087.55
126	501310.35	2153134.74
132	501239.03	2153232.19
133	501183.54	2153301.95
134	501135.16	2153365.08
135	501056.24	2153465.26
136	501049.83	2153473.94
137	501045.90	2153471.21
138	501043.60	2153465.25
139	501047.89	2153460.51
140	501052.31	2153464.03
141	501056.27	2153463.37
142	501060.21	2153458.19
143	501066.85	2153449.13
144	501071.59	2153442.33
145	501088.64	2153421.35
146	501096.05	2153412.16
147	501104.73	2153401.53
148	501112.12	2153392.64
149	501127.81	2153373.67

150	501143.68	2153353.13
151	501162.94	2153327.44
152	501171.86	2153316.31
153	501173.50	2153314.42
154	501176.42	2153310.12
155	501180.43	2153305.68
156	501186.41	2153298.20
157	501190.14	2153291.78
158	501192.62	2153280.05
159	501200.81	2153270.01
160	501208.96	2153264.70
161	501213.59	2153261.83
162	501216.06	2153259.13
163	501219.86	2153254.90
164	501222.15	2153251.60
165	501221.07	2153247.40
166	501225.55	2153242.05
167	501222.74	2153236.85
168	501227.60	2153230.31
169	501232.37	2153231.26
170	501238.97	2153223.92
171	501242.56	2153225.76
172	501254.50	2153208.36
173	501263.45	2153194.75
174	501266.80	2153191.24
175	501277.08	2153180.15
176	501298.13	2153151.03
177	501301.03	2153146.74
178	501302.96	2153144.47
179	501306.37	2153140.17
126	501310.35	2153134.74
180	501171.93	2153346.69
181	501168.10	2153353.14

20233202-01-ПМТ

Лист

18

Изм.	Лист	№ докум	Подпись	Дата
------	------	---------	---------	------

182	501161.55	2153361.81
183	501128.23	2153404.72
184	501126.67	2153407.70
185	501127.10	2153408.15
186	501118.45	2153419.46
187	501117.87	2153419.42
188	501113.32	2153423.56
189	501107.57	2153429.21
190	501105.01	2153433.19
191	501103.86	2153435.56
192	501102.48	2153438.21
193	501098.88	2153442.23
194	501095.44	2153446.23
195	501086.51	2153456.61
196	501082.17	2153461.73
197	501079.43	2153466.53
198	501075.68	2153471.29
199	501076.72	2153479.67
200	501082.03	2153484.62
201	501076.92	2153491.09
202	501067.49	2153484.60
203	501065.99	2153486.78
204	501063.63	2153486.32
205	501062.36	2153487.47
206	501055.61	2153496.37
207	501048.09	2153508.03
208	501039.49	2153523.06
209	501023.23	2153543.25
210	501011.95	2153560.26
211	501005.89	2153573.33
212	501004.59	2153577.47
213	501003.44	2153581.75
214	501002.62	2153586.49

215	501002.22	2153589.33
216	501001.76	2153592.50
217	501001.60	2153596.70
218	501001.46	2153602.33
219	501002.58	2153619.07
220	501004.15	2153630.14
221	501003.48	2153642.89
222	501003.13	2153650.59
223	501004.87	2153656.77
224	501008.74	2153670.70
225	501009.25	2153677.72
226	501010.33	2153690.32
227	501010.96	2153696.56
228	501012.76	2153710.16
229	501011.85	2153723.96
230	501011.41	2153731.12
231	501011.88	2153735.70
232	501012.95	2153745.68
233	501013.45	2153750.53
234	501013.93	2153756.22
235	501015.02	2153764.00
236	501015.84	2153769.62
237	501016.09	2153774.39
238	501016.25	2153780.76
239	501016.60	2153790.88
240	501017.61	2153805.24
241	501018.39	2153815.72
242	501019.20	2153825.16
243	501020.15	2153835.03
244	501021.05	2153842.89
245	501021.58	2153847.22
246	501022.57	2153850.23
247	501022.78	2153860.71

248	501025.93	2153878.68
249	501025.96	2153883.82
250	501026.23	2153886.35
251	501026.05	2153889.57
252	501026.25	2153895.52
253	501033.43	2153902.63
254	501018.23	2153900.71
255	501013.14	2153828.54
256	500998.33	2153640.54
257	500996.98	2153602.30
258	500999.94	2153582.10
259	501009.10	2153560.01
260	501017.45	2153547.62
261	501028.49	2153532.81
262	501044.11	2153511.53
263	501055.36	2153495.57
264	501069.88	2153477.03
265	501149.28	2153376.24
180	501171.93	2153346.69
32:02:0130301:64:391		
1	501679.55	2152732.32
2	501660.00	2152786.56
3	501648.62	2152811.35
4	501646.32	2152811.43
5	501644.97	2152810.98
6	501645.24	2152807.27
7	501645.17	2152805.98
8	501643.58	2152804.47
9	501646.38	2152798.57
10	501647.67	2152798.87
11	501657.43	2152784.21
12	501662.97	2152769.74
13	501668.01	2152752.60

20233202-01-ПМТ

Лист

19

Изм.	Лист	№ докум	Подпись	Дата



14	501676.84	2152731.13
1	501679.55	2152732.32
:3Y 2		
1	501049.83	2153473.94
2	501030.51	2153500.08
3	501026.64	2153504.67
4	501025.32	2153504.59
5	501025.18	2153506.79
6	501003.04	2153536.98
7	500993.75	2153552.33
8	500983.11	2153580.08
9	500979.68	2153596.64
10	500981.66	2153640.21
11	500985.59	2153697.90
12	500991.79	2153782.11
13	500995.06	2153823.21
14	501000.28	2153898.55
15	501011.69	2154046.33
16	501017.58	2154124.26
17	501023.35	2154188.18
18	501026.14	2154219.41
19	501026.49	2154227.12
20	501025.46	2154230.39
21	501023.24	2154233.25
22	501020.91	2154234.60
23	501015.23	2154236.37
24	501009.40	2154238.64
25	500985.08	2154242.88
26	500890.66	2154262.88
27	500813.75	2154279.93
28	500756.59	2154291.98
29	500652.84	2154314.81
30	500531.92	2154341.38

31	500438.42	2154360.98
32	500235.77	2154404.99
33	500132.66	2154427.83
34	500030.77	2154449.58
35	499974.56	2154461.59
36	499880.42	2154482.07
37	499792.22	2154501.96
38	499783.93	2154503.66
39	499772.09	2154506.57
40	499769.55	2154503.12
41	499761.79	2154492.60
42	499765.54	2154495.91
43	499769.45	2154497.59
44	499773.43	2154499.14
45	499775.33	2154499.75
46	499776.56	2154501.57
47	500080.37	2154434.60
48	500475.41	2154349.14
49	500485.79	2154344.96
50	500501.76	2154341.96
51	500513.46	2154339.72
52	500522.25	2154337.88
53	500529.52	2154336.35
54	500539.63	2154333.75
55	500546.93	2154331.87
56	500554.01	2154330.24
57	500567.52	2154327.24
58	500583.77	2154324.02
59	500596.96	2154321.34
60	500613.12	2154318.08
61	500622.55	2154316.05
62	500629.07	2154314.72
63	500638.14	2154312.97

64	500648.45	2154310.97
65	500654.32	2154309.80
66	500664.59	2154307.76
67	500677.72	2154304.81
68	500684.74	2154303.21
69	500698.27	2154300.32
70	500707.04	2154298.43
71	500715.18	2154296.55
72	500724.16	2154294.48
73	500738.65	2154291.49
74	500749.31	2154289.34
75	500765.48	2154286.09
76	500775.44	2154283.98
77	500790.27	2154280.67
78	500800.00	2154278.37
79	500808.95	2154276.37
80	500825.53	2154272.82
81	500836.17	2154270.69
82	500843.58	2154269.25
83	500856.61	2154267.09
84	500866.80	2154265.04
85	500881.66	2154261.78
86	500889.05	2154260.43
87	500896.63	2154258.83
88	500921.17	2154253.84
89	500928.81	2154252.34
90	500937.37	2154250.44
91	500951.29	2154247.31
92	500961.83	2154244.97
93	500971.32	2154242.96
94	500981.14	2154240.83
95	500996.82	2154236.96
96	501004.93	2154235.17

Изм.	Лист	№ докум	Подпись	Дата

20233202-01-ПМТ

Лист

20

97	501009.34	2154234.26
98	501013.01	2154233.47
99	501019.39	2154231.37
100	501022.53	2154223.75
101	501024.15	2154218.82
102	501024.09	2154210.44
103	501023.39	2154203.70
104	501021.87	2154187.91
105	501019.80	2154161.89
106	501017.78	2154137.77
107	501016.81	2154125.82
108	501017.25	2154124.43
109	501016.17	2154117.98
110	501014.22	2154105.64
111	501013.43	2154096.28
112	501012.15	2154079.12
113	501009.60	2154051.89
114	501009.69	2154036.43
115	501009.71	2154033.44
116	501007.70	2154028.04
117	501005.60	2154025.02
118	501003.95	2154003.35
119	501006.02	2153996.16
120	501005.85	2153991.54
121	501004.87	2153981.12
122	501003.67	2153966.40
123	501002.95	2153956.87
124	501002.15	2153950.13
125	501002.46	2153928.38
126	500999.81	2153917.81
127	500997.38	2153916.64
128	500995.87	2153896.72
129	500997.62	2153895.00

130	500997.49	2153892.04
131	500997.34	2153887.91
132	500997.02	2153881.84
133	500995.48	2153861.79
134	500994.77	2153852.65
135	500992.90	2153831.89
136	500991.91	2153821.66
137	500990.03	2153804.22
138	500988.69	2153790.75
139	500987.02	2153763.72
140	500986.37	2153749.31
141	500985.83	2153732.58
142	500983.87	2153722.09
143	500982.32	2153713.74
144	500981.87	2153705.75
145	500981.25	2153691.58
146	500980.92	2153681.91
147	500980.61	2153669.52
148	500981.08	2153652.53
149	500980.34	2153644.24
150	500979.68	2153638.16
151	500978.71	2153628.81
152	500977.70	2153617.90
153	500977.28	2153609.72
154	500976.98	2153602.96
155	500977.22	2153596.67
156	500977.96	2153588.76
157	500978.86	2153583.27
158	500980.68	2153573.76
159	500982.12	2153568.58
160	500984.55	2153563.25
161	500989.17	2153554.19
162	500993.85	2153546.29

163	501000.20	2153535.98
164	501004.84	2153529.63
165	501015.64	2153514.62
166	501024.91	2153500.54
167	501033.13	2153487.95
168	501042.75	2153476.55
169	501045.90	2153471.21
1	501049.83	2153473.94
170	501033.43	2153902.63
171	501033.67	2153912.81
172	501024.80	2153917.72
173	501026.23	2153928.29
174	501026.22	2153937.30
175	501026.04	2153940.43
176	501026.11	2153944.94
177	501026.15	2153946.92
178	501026.11	2153949.14
179	501025.87	2153951.47
180	501025.71	2153952.68
181	501025.72	2153953.90
182	501025.90	2153955.11
183	501026.23	2153956.28
184	501026.55	2153957.01
185	501026.96	2153957.68
186	501027.45	2153958.29
187	501028.03	2153958.82
188	501029.08	2153959.72
189	501030.18	2153960.53
190	501031.33	2153961.28
191	501032.53	2153961.94
192	501039.27	2153966.57
193	501044.10	2153970.72
194	501042.66	2153980.49

Изм.	Лист	№ докум	Подпись	Дата

20233202-01-ПМТ

Лист

21

195	501036.94	2153982.61
196	501033.86	2153983.83
197	501032.31	2153985.33
198	501030.90	2153989.02
199	501030.34	2153991.57
200	501030.01	2153994.16
201	501029.99	2153997.61
202	501030.33	2154001.21
203	501030.59	2154009.21
204	501030.84	2154018.31
205	501030.53	2154023.22
206	501031.34	2154030.28
207	501031.96	2154042.15
208	501032.33	2154049.62
209	501033.71	2154065.01
210	501034.16	2154069.13
211	501034.26	2154072.61
212	501035.91	2154088.34
213	501037.02	2154099.32
214	501037.42	2154102.64
215	501037.90	2154105.35
216	501038.44	2154107.99
217	501039.50	2154113.12
218	501041.16	2154120.93
219	501041.90	2154124.53
220	501040.52	2154134.92
221	501039.73	2154141.04
222	501039.75	2154144.22
223	501040.49	2154149.23
224	501040.96	2154155.32
225	501041.53	2154162.80
226	501042.03	2154169.42
227	501042.59	2154177.23

228	501043.62	2154186.96
229	501044.42	2154192.24
230	501045.53	2154203.37
231	501045.96	2154208.79
232	501053.20	2154214.07
233	501055.77	2154228.09
234	501058.24	2154245.22
235	501010.08	2154257.44
236	500998.26	2154260.01
237	500995.61	2154260.75
238	500987.31	2154262.83
239	500959.31	2154268.73
240	500952.00	2154270.17
241	500938.54	2154272.60
242	500934.09	2154273.38
243	500932.41	2154273.68
244	500926.74	2154274.74
245	500920.85	2154275.78
246	500915.03	2154276.90
247	500906.41	2154278.98
248	500898.09	2154281.14
249	500891.76	2154282.68
250	500869.18	2154287.69
251	500854.43	2154290.98
252	500845.17	2154292.98
253	500822.42	2154298.17
254	500809.08	2154301.28
255	500806.01	2154302.00
256	500797.98	2154303.60
257	500775.88	2154307.92
258	500768.92	2154309.35
259	500763.93	2154310.51
260	500762.87	2154306.41

261	500779.62	2154304.47
262	500817.55	2154297.53
263	500894.54	2154280.37
264	501002.37	2154257.60
265	501019.75	2154253.81
266	501028.53	2154251.00
267	501033.90	2154247.87
268	501037.62	2154244.53
269	501041.80	2154238.09
270	501044.57	2154229.22
271	501044.10	2154218.13
272	501043.39	2154208.67
273	501037.27	2154146.04
274	501029.63	2154044.93
275	501022.37	2153954.61
276	501018.35	2153900.84
170	501033.43	2153902.63
277	499788.42	2154518.62
278	499792.15	2154523.41
279	499791.19	2154524.23
280	499790.78	2154524.72
281	499790.53	2154525.46
282	499791.63	2154532.36
283	499782.02	2154520.03
277	499788.42	2154518.62
32:02:0350402:155:391		
1	500995.87	2153896.72
2	500997.38	2153916.64
3	500990.05	2153913.14
4	500989.44	2153903.03
1	500995.87	2153896.72
5	501003.95	2154003.35
6	501002.06	2154009.96

Изм.	Лист	№ докум	Подпись	Дата

20233202-01-ПМТ

Лист

22

7	501002.74	2154020.92
8	501005.60	2154025.02
5	501003.95	2154003.35
32:02:0350402:309:391		
1	501058.24	2154245.22
2	501054.16	2154249.27
3	501034.59	2154252.17
4	501030.95	2154252.88
5	501027.04	2154253.69
6	501024.49	2154254.12
7	501024.18	2154254.38
8	501010.08	2154257.44
1	501058.24	2154245.22
32:02:0350402:181:391		
1	500762.87	2154306.41
2	500763.93	2154310.51
3	500751.07	2154313.39
4	500742.22	2154315.25
5	500736.38	2154316.51
6	500727.75	2154318.38
7	500718.85	2154320.42
8	500711.81	2154322.03
9	500706.93	2154323.11
10	500696.14	2154325.48
11	500685.16	2154327.73
12	500671.98	2154330.27
13	500652.91	2154334.64
14	500632.70	2154339.53
15	500617.64	2154342.84
16	500598.92	2154346.89
17	500585.52	2154349.82
18	500573.70	2154352.37
19	500565.86	2154353.62

20	500555.80	2154355.19
21	500553.12	2154355.68
22	500550.79	2154356.20
23	500536.57	2154359.42
24	500532.98	2154360.15
25	500522.14	2154362.23
26	500514.84	2154363.64
27	500510.54	2154364.71
28	500498.91	2154367.59
29	500490.43	2154369.65
30	500480.23	2154372.07
31	500465.30	2154375.61
32	500447.80	2154379.77
33	500440.52	2154381.58
34	500430.40	2154383.84
35	500417.00	2154386.86
36	500410.34	2154388.11
37	500398.45	2154390.35
38	500388.24	2154391.82
39	500378.52	2154393.19
40	500372.66	2154394.46
41	500368.27	2154395.46
42	500363.88	2154396.43
43	500358.02	2154397.75
44	500353.22	2154398.85
45	500344.89	2154400.77
46	500337.94	2154402.36
47	500331.70	2154403.76
48	500325.80	2154405.07
49	500320.93	2154406.16
50	500314.21	2154407.78
51	500308.38	2154409.20
52	500299.67	2154411.34

53	500291.58	2154413.23
54	500283.23	2154415.19
55	500275.56	2154416.88
56	500266.10	2154418.90
57	500254.48	2154421.52
58	500244.58	2154423.87
59	500231.38	2154426.52
60	500211.65	2154430.54
61	500202.74	2154432.47
62	500182.64	2154435.19
63	500163.54	2154441.52
64	500139.96	2154446.66
65	500111.08	2154450.87
66	500104.59	2154454.58
67	500092.39	2154458.01
68	500073.98	2154463.53
69	500066.43	2154465.89
70	500054.73	2154467.24
71	500046.72	2154468.15
72	500034.30	2154475.20
73	500030.90	2154483.04
74	500020.69	2154485.01
75	500014.37	2154479.21
76	500013.70	2154479.42
77	500009.00	2154479.53
78	500002.96	2154480.01
79	499987.67	2154481.44
80	499966.92	2154484.71
81	499950.66	2154487.46
82	499937.47	2154489.78
83	499928.55	2154491.37
84	499918.77	2154493.49
85	499908.13	2154495.81

Изм.	Лист	№ докум	Подпись	Дата

20233202-01-ПМТ

Лист

23

86	499899.40	2154497.88
87	499886.26	2154500.91
88	499876.17	2154503.45
89	499869.67	2154505.12
90	499860.48	2154507.51
91	499855.70	2154508.65
92	499852.77	2154509.39
93	499844.63	2154511.20
94	499839.14	2154512.40
95	499825.27	2154515.20
96	499815.44	2154517.26
97	499804.18	2154519.34
98	499797.73	2154520.67
99	499796.69	2154520.94
100	499795.67	2154521.29
101	499794.68	2154521.73
102	499793.74	2154522.25
103	499792.83	2154522.84
104	499792.15	2154523.41
105	499788.42	2154518.62
106	500084.43	2154453.16
1	500762.87	2154306.41
107	500473.79	2154347.36
108	500475.41	2154349.14
109	500080.37	2154434.60
110	499776.56	2154501.57
111	499775.33	2154499.75
112	499777.27	2154500.38
113	499781.20	2154500.01
114	499786.70	2154498.73
115	499793.90	2154496.90
116	499801.60	2154494.80
117	499842.32	2154484.99

118	499852.14	2154482.34
119	499884.75	2154471.30
120	499922.20	2154461.08
121	499942.41	2154459.68
122	499977.09	2154451.70
123	499984.03	2154450.76
124	499993.05	2154448.74
125	499997.92	2154447.13
126	500006.30	2154444.49
127	500006.93	2154444.50
128	500010.44	2154435.15
129	500020.18	2154432.94
130	500026.34	2154438.05
131	500037.70	2154441.69
132	500048.22	2154439.70
133	500068.72	2154435.63
134	500096.07	2154429.71
135	500129.99	2154422.67
136	500136.52	2154417.63
137	500157.77	2154414.70
138	500177.22	2154410.41
139	500206.93	2154405.23
140	500225.42	2154401.49
141	500239.08	2154398.39
142	500254.29	2154394.90
143	500264.10	2154392.92
144	500284.74	2154388.93
145	500300.90	2154385.97
146	500307.39	2154384.42
147	500320.66	2154381.58
148	500334.11	2154378.61
149	500348.65	2154375.53
150	500362.51	2154372.33

151	500372.57	2154369.92
152	500394.54	2154365.01
153	500414.82	2154360.34
154	500432.56	2154356.28
155	500446.15	2154353.25
156	500459.47	2154350.41
32:02:0350402:181:391		
1	500485.79	2154344.96
2	500475.41	2154349.14
3	500473.79	2154347.36
1	500485.79	2154344.96

Изм.	Лист	№ докум	Подпись	Дата

20233202-01-ПМТ

Лист

24

**ВЫВОДЫ**

*В рамках данного проекта межевания территории:*

1. Полоса отвода реконструируемого объекта располагается на существующих земельных участках с кадастровыми номерами 32:02:0000000:4327, 32:02:0000000:4289 и составляет 51160 кв.м.;

2. Из земель неразграниченной государственной собственности образуются земельные участки общей площадью 14755 кв.м.;

3. Из земель, находящихся в муниципальной собственности, путем раздела с сохранением исходного в измененных границах, образуются земельные участки общей площадью 344 кв.м.

4. Из земель, находящихся в частной собственности, путем раздела образуются земельные участки общей площадью 7423 кв.м.

5. Общая площадь полосы отвода под реконструкцию автомобильной дороги составляет 73682 кв.м.

