



ПРАВИТЕЛЬСТВО БРЯНСКОЙ ОБЛАСТИ

ПОСТАНОВЛЕНИЕ

от 19 сентября 2023 г. № 446-п
г. Брянск

Об утверждении внесения изменений в основную часть проекта планировки территории, содержащую проект межевания территории, для размещения линейного объекта на реконструкцию автомобильной дороги «Локоть – Кретоно» – Турищево на участке км 17+560 – км 26+560 в Брасовском районе Брянской области

В соответствии со статьями 7, 45 Градостроительного кодекса Российской Федерации, согласно пункту 7 статьи 5 Закона Брянской области от 15 марта 2007 года № 28-3 «О градостроительной деятельности в Брянской области» Правительство Брянской области ПОСТАНОВЛЯЕТ:

1. Утвердить внесение изменений в основную часть проекта планировки территории, содержащую проект межевания территории, для размещения линейного объекта на реконструкцию автомобильной дороги «Локоть – Кретоно» – Турищево на участке км 17+560 – км 26+560 в Брасовском районе Брянской области, утвержденную постановлением Правительства Брянской области от 23 декабря 2019 года № 639-п «Об утверждении основной части проекта планировки территории, содержащей проект межевания территории, для размещения линейного объекта на реконструкцию автомобильной дороги «Локоть – Кретоно» – Турищево на участке км 17+560 – км 26+560 в Брасовском районе Брянской области», в приложение 1 «Основная часть проекта планировки территории, содержащая проект межевания территории, на реконструкцию автомобильной дороги «Локоть – Кретоно» – Турищево на участке км 17+560 – км 26+560 в Брасовском районе Брянской области» к разделу 2 «Положение о размещении линейных объектов»:

1.1. В разделе 1 «Проект межевания территории. Текстовая часть»:

1.1.1. В подразделе 1.3 «Проектные решения»:

1.1.1.1. Таблицу 2 «Экспликация земельных участков под существующей полосой отвода автомобильной дороги» изложить в редакции:

«Таблица 2

Экспликация земельных участков под существующей полосой отвода автомобильной дороги

№ пп	Номер участка на чертеже	Адрес (местоположение) земельного участка	Категория земель	S по проекту, кв. м
1.	:ЗУ1	РФ, Брянская обл., Брасовский муниципальный р-н, с. Глоднево	земли населенных пунктов	28184
2.	:ЗУ2	РФ, Брянская обл., Брасовский муниципальный р-н, Глодневское сельское поселение	земли промышленности, энергетики, транспорта, связи, радиовещания, телевидения, информатики, земли для обеспечения космической деятельности, земли обороны, безопасности и земли иного специального назначения	3772
3.	:ЗУ3	РФ, Брянская обл., Брасовский муниципальный р-н, Глодневское сельское поселение	земли промышленности, энергетики, транспорта, связи, радиовещания, телевидения, информатики, земли для обеспечения космической деятельности, земли обороны, безопасности и земли иного специального назначения	76461
4.	:ЗУ4	РФ, Брянская обл., Брасовский муниципальный р-н, с. Веребск	земли населенных пунктов	17739
5.	:ЗУ5	РФ, Брянская обл., Брасовский муниципальный р-н, Веребское сельское поселение	земли промышленности, энергетики, транспорта, связи, радиовещания, телевидения, информатики, земли для обеспечения космической деятельности, земли обороны, безопасности и земли иного специального назначения	2326
6.	:ЗУ9	РФ, Брянская обл., Брасовский муниципальный р-н, Веребское сельское поселение	земли промышленности, энергетики, транспорта, связи, радиовещания, телевидения, информатики, земли для обеспечения космической деятельности, земли обороны, безопасности и земли иного специального назначения	42590
Общая площадь, кв. м				171072».

1.1.1.2. Таблицу 3 «Экспликация формируемых земельных участков из земель неразграниченной государственной собственности» изложить в редакции:

«Таблица 3

Экспликация формируемых земельных участков из земель неразграниченной государственной собственности

№ пп	Номер участка на чертеже	Адрес (местоположение) земельного участка	Категория земель	Вид разрешенного использования	Способ образования	S по проекту, кв. м
1.	:ЗУ6	РФ, Брянская обл., Брасовский муниципальный р-н,	земли населенных пунктов	автомобильный транспорт	образование многоконтурного земельного участка (коли-	9508

		с. Глоднево			чество контуров – 6) из земель, находящихся в государственной или муниципальной собственности	
2.	ЗУ7	РФ, Брянская обл., Брасовский муниципальный р-н, Глодневское сельское поселение	земли промышленности, энергетики, транспорта, связи, радиовещания, телевидения, информатики, земли для обеспечения космической деятельности, земли обороны, безопасности и земли иного специального назначения	автомобильный транспорт	образование многоконтурного земельного участка (количество контуров – 6) из земель, находящихся в государственной или муниципальной собственности	21800
3.	ЗУ8	РФ, Брянская обл., Брасовский муниципальный р-н, с. Вереск	земли населенных пунктов	автомобильный транспорт	образование многоконтурного земельного участка (количество контуров – 3) из земель, находящихся в государственной или муниципальной собственности	10851
4.	ЗУ10	РФ, Брянская обл., Брасовский муниципальный р-н, Верескское сельское поселение	земли промышленности, энергетики, транспорта, связи, радиовещания, телевидения, информатики, земли для обеспечения космической деятельности, земли обороны, безопасности и земли иного специального назначения	автомобильный транспорт	образование многоконтурного земельного участка (количество контуров – 6) из земель, находящихся в государственной или муниципальной собственности	18183».

1.1.2. Подраздел 1.4 «Выводы» изложить в редакции:

«1.4. Выводы

В рамках данного проекта межевания:

формируются земельные участки под существующей полосой отвода автомобильной дороги общей площадью 171072 кв. м;

образовываются земельные участки из земель, находящихся в частной собственности, общей площадью 34730 кв. м;

образовываются земельные участки из земель, находящихся в государственной или муниципальной собственности, общей площадью 60342 кв. м.

Общая площадь проектируемых работ в полосе отвода составляет 266144 кв. м.».

1.1.3. В подразделе 1.5 «Каталоги координат поворотных точек земельных участков»:

1.1.3.1. Таблицу 7 «Сведения о границах территории, в отношении которой утвержден проект межевания» изложить в редакции:

«Таблица 7

Сведения о границах территории, в отношении которой
утвержден проект межевания

Номер точки	Координаты, м	
	X	Y
1	422227.77	2205816.41
2	422227.49	2205820.93
3	422225.21	2205836.85
4	422222.95	2205856.85
5	422220.09	2205876.98
6	422216.00	2205896.92
7	422210.93	2205916.60
8	422208.57	2205926.40
9	422204.22	2205941.27
10	422210.95	2205950.91
11	422205.03	2205964.48
12	422196.25	2205964.33

Номер точки	Координаты, м	
	X	Y
13	422194.42	2205970.36
14	422192.23	2205974.87
15	422189.04	2205981.64
16	422183.23	2205989.27
17	422176.08	2206007.15
18	422173.08	2206021.58
19	422171.05	2206033.61
20	422167.25	2206048.56
21	422164.24	2206068.27
22	422160.73	2206087.96
23	422155.28	2206120.74
24	422157.70	2206123.15

Номер точки	Координаты, м	
	X	Y
25	422154.60	2206140.57
26	422152.26	2206140.86
27	422148.34	2206167.03
28	422139.68	2206206.10
29	422134.72	2206235.70
30	422144.70	2206240.09
31	422142.15	2206256.89
32	422132.08	2206259.37
33	422126.30	2206287.26
34	422118.70	2206328.52
35	422112.90	2206382.01
36	422116.01	2206404.37

Номер точки	Координаты, м	
	X	Y
37	422121.55	2206423.65
38	422126.55	2206432.42
39	422135.10	2206444.09
40	422167.25	2206468.33
41	422175.27	2206475.73
42	422182.57	2206484.26
43	422194.77	2206503.08
44	422203.94	2206520.55
45	422221.60	2206521.59
46	422226.79	2206546.29
47	422219.23	2206548.76

Номер точки	Координаты, м	
	X	Y
79	422754.41	2207649.40
80	422783.70	2207697.72
81	422825.34	2207761.92
82	422851.47	2207807.65
83	422877.74	2207851.36
84	422898.59	2207885.53
85	422910.63	2207905.65
86	422935.38	2207942.79
87	423058.97	2208141.92
88	423101.48	2208209.60
89	423152.99	2208299.84

Номер точки	Координаты, м	
	X	Y
121	424197.56	2210165.12
122	424218.71	2210203.31
123	424223.85	2210204.52
124	424240.01	2210233.31
125	424240.44	2210243.32
126	424252.38	2210265.02
127	424276.67	2210305.37
128	424301.17	2210337.07
129	424326.28	2210374.19
130	424351.38	2210405.56
131	424370.04	2210426.73

48	422216.61	2206554.29	90	423236.85	2208432.44	132	424403.59	2210470.96
49	422219.02	2206560.41	91	423403.01	2208706.85	133	424432.17	2210510.92
50	422226.25	2206579.23	92	423485.51	2208844.90	134	424458.53	2210545.48
51	422240.31	2206617.02	93	423537.15	2208940.31	135	424484.48	2210580.51
52	422247.12	2206636.00	94	423560.56	2208987.36	136	424508.87	2210614.34
53	422260.14	2206674.14	95	423587.05	2209034.75	137	424532.89	2210649.35
54	422278.75	2206731.66	96	423611.96	2209080.10	138	424556.49	2210683.39
55	422284.78	2206750.82	97	423640.99	2209131.59	139	424567.56	2210700.10
56	422295.46	2206789.29	98	423645.85	2209137.32	140	424589.39	2210731.56
57	422319.50	2206865.31	99	423652.09	2209148.70	141	424623.55	2210784.43
58	422343.83	2206936.91	100	423653.11	2209154.65	142	424658.68	2210838.78
59	422373.81	2207014.24	101	423662.32	2209174.14	143	424682.91	2210873.30
60	422378.98	2207028.98	102	423711.46	2209267.21	144	424739.73	2210962.77
61	422385.80	2207037.92	103	423716.28	2209270.10	145	424810.55	2211068.83
62	422384.86	2207039.78	104	423729.00	2209293.07	146	424838.29	2211112.35
63	422390.47	2207053.05	105	423726.94	2209296.88	147	424866.59	2211157.79
64	422413.90	2207100.27	106	423739.41	2209325.44	148	424879.87	2211181.05
65	422488.64	2207226.10	107	423768.58	2209378.78	149	424887.65	2211196.30
66	422497.61	2207240.84	108	423807.29	2209448.97	150	424900.74	2211235.08
67	422507.39	2207257.28	109	423830.06	2209495.44	151	424908.97	2211285.11
68	422512.80	2207266.08	110	423844.98	2209517.60	152	424917.75	2211338.17
69	422511.96	2207266.89	111	423879.91	2209587.95	153	424921.72	2211367.63
70	422513.48	2207268.49	112	423921.60	2209658.02	154	424931.97	2211443.52
71	422513.94	2207268.05	113	423999.24	2209798.91	155	424948.71	2211546.32
72	422528.34	2207291.36	114	424023.99	2209845.36	156	424954.33	2211604.46
73	422545.57	2207318.41	115	424074.63	2209942.13	157	424957.14	2211629.69
74	422555.64	2207318.70	116	424079.60	2209951.91	158	424962.62	2211635.52
75	422568.29	2207338.82	117	424109.02	2210008.12	159	424967.77	2211636.08
76	422565.10	2207347.20	118	424119.10	2210025.54	160	424969.36	2211655.66
77	422616.80	2207429.35	119	424130.75	2210049.10	161	424960.80	2211663.32
78	422655.39	2207490.13	120	424157.20	2210093.14	162	424963.76	2211694.00

Номер точки	Координаты, м	
	X	Y
163	424974.19	2211789.78
164	424980.01	2211849.50
165	424987.88	2211919.30
166	424992.71	2211973.32
167	424994.00	2211992.52
168	424998.02	2212028.55
169	425000.07	2212052.20
170	425004.44	2212095.38
171	425005.98	2212108.18

Номер точки	Координаты, м	
	X	Y
204	425026.75	2213066.14
205	425023.78	2213082.04
206	425019.81	2213100.92
207	425017.20	2213119.74
208	425015.69	2213132.83
209	425018.00	2213166.50
210	425026.92	2213185.67
211	425017.98	2213190.63
212	425015.68	2213198.13

Номер точки	Координаты, м	
	X	Y
245	425249.95	2213630.31
246	425257.50	2213657.37
247	425264.78	2213690.18
248	425276.07	2213714.88
249	425288.19	2213752.61
250	425303.97	2213760.48
251	425299.01	2213780.17
252	425303.56	2213801.87
253	425310.23	2213826.99

172	425014.13	2212188.87	213	425030.29	2213262.59	254	425312.16	2213836.66
173	425017.07	2212215.58	214	425031.24	2213262.73	255	425318.06	2213837.75
174	425021.05	2212271.05	215	425037.77	2213278.54	256	425321.23	2213852.92
175	425024.88	2212310.84	216	425038.26	2213290.13	257	425312.35	2213859.99
176	425026.29	2212327.27	217	425044.11	2213303.51	258	425314.89	2213873.83
177	425030.12	2212370.62	218	425065.82	2213335.71	259	425318.13	2213898.98
178	425037.00	2212440.43	219	425077.61	2213351.24	260	425321.73	2213914.29
179	425039.87	2212467.31	220	425088.90	2213360.95	261	425322.90	2213922.66
180	425041.50	2212488.24	221	425104.64	2213380.41	262	425302.12	2213925.89
181	425048.46	2212549.68	222	425106.61	2213383.63	263	425290.47	2213924.53
182	425057.18	2212627.96	223	425112.78	2213391.68	264	425289.57	2213919.89
183	425062.77	2212678.64	224	425119.43	2213399.27	265	425287.41	2213914.67
184	425072.17	2212733.14	225	425118.48	2213404.77	266	425285.44	2213909.92
185	425074.27	2212743.97	226	425123.72	2213410.56	267	425293.39	2213908.70
186	425075.61	2212753.28	227	425122.65	2213411.74	268	425292.38	2213900.62
187	25076.64	2212762.47	228	425124.31	2213413.26	269	425295.43	2213900.04
188	25080.27	2212807.55	229	425125.24	2213412.23	270	425297.68	2213899.92
189	25079.02	2212846.63	230	425152.48	2213440.38	271	425297.55	2213897.66
190	25078.93	2212856.80	231	425153.20	2213442.63	272	425292.37	2213868.77
191	25074.15	2212887.09	232	425163.36	2213451.23	273	425290.02	2213864.90
192	25071.10	2212896.13	233	425172.99	2213456.20	274	425277.08	2213857.69
193	25069.34	2212905.19	234	425182.22	2213465.25	275	425281.55	2213850.06
194	25071.34	2212910.03	235	425188.00	2213472.63	276	425286.84	2213839.33
195	25082.04	2212917.68	236	425202.24	2213489.19	277	425285.32	2213833.59
196	25076.70	2212934.25	237	425210.77	2213502.67	278	425282.82	2213816.28
197	25072.84	2212937.38	238	425216.29	2213512.29	279	425277.15	2213797.96
198	25062.04	2212941.15	239	425223.72	2213528.26	280	425267.12	2213769.13
199	25060.90	2212947.00	240	425232.21	2213542.68	281	425260.93	2213757.27
200	25045.67	2212989.12	241	425235.56	2213555.80	282	425255.53	2213742.78
201	25037.11	2213024.11	242	425233.00	2213562.49	283	425244.13	2213725.71
202	25034.53	2213038.91	243	425232.75	2213572.74	284	425232.63	2213686.39
203	25030.69	2213053.02	244	425240.29	2213601.83	285	425230.11	2213676.33
Номер точки	Координаты, м		Номер точки	Координаты, м		Номер точки	Координаты, м	
	X	Y		X	Y		X	Y
286	425224.78	2213672.37	328	424987.61	2213143.23	370	424950.00	2211843.10
287	425223.26	2213664.16	329	424991.72	2213116.39	371	424944.69	2211789.92
288	425226.30	2213662.66	330	424993.67	2213092.12	372	424935.36	2211696.84
289	425224.13	2213657.38	331	424998.12	2213066.52	373	424929.38	2211666.03
290	425224.63	2213656.44	332	425004.95	2213037.77	374	424923.66	2211659.68
291	425220.19	2213636.54	333	425017.12	2212989.00	375	424920.02	2211657.69
292	425216.43	2213618.80	334	425031.43	2212939.32	376	424918.00	2211640.89
293	425209.67	2213604.83	335	425038.82	2212913.23	377	424926.81	2211632.76
294	425207.05	2213592.12	336	425049.03	2212857.02	378	424921.69	2211574.30

295	425208.18	2213576.58	337	425050.94	2212803.56	379	424914.96	2211529.06
296	425203.70	2213553.39	338	425050.09	2212789.69	380	424906.12	2211474.86
297	425200.50	2213550.40	339	425044.07	2212783.71	381	424898.74	2211422.43
298	425194.74	2213533.43	340	425043.91	2212766.19	382	424895.74	2211395.56
299	425190.94	2213520.08	341	425048.28	2212761.62	383	424890.75	2211368.82
300	425186.63	2213509.79	342	425047.85	2212750.78	384	424883.57	2211316.50
301	425172.99	2213492.33	343	425044.84	2212727.88	385	424877.63	2211278.45
302	425163.43	2213494.01	344	425039.36	2212688.33	386	424873.62	2211259.48
303	425148.88	2213480.88	345	425033.47	2212648.68	387	424869.08	2211241.90
304	425144.01	2213466.23	346	425030.82	2212628.73	388	424859.29	2211214.29
305	425119.45	2213442.72	347	425026.10	2212588.77	389	424851.64	2211196.60
306	425102.85	2213427.11	348	425011.93	2212473.05	390	424842.22	2211178.18
307	425098.62	2213421.39	349	425010.56	2212465.17	391	424830.50	2211157.06
308	25098.22	213417.56	350	425004.72	2212460.73	392	424798.80	2211107.08
309	25085.54	213407.03	351	425000.10	2212461.28	393	424784.97	2211085.85
310	25086.78	213402.42	352	424997.52	2212439.75	394	424756.96	2211042.19
311	25080.67	213395.36	353	425004.89	2212438.37	395	424745.11	2211022.68
312	25064.53	213377.63	354	425009.30	2212432.94	396	424692.02	2210943.02
313	25047.78	213360.26	355	425002.62	2212369.82	397	424678.53	2210926.94
314	25036.74	213348.24	356	424997.77	2212330.11	398	424644.44	2210873.58
315	25022.45	213331.38	357	424996.97	2212317.12	399	424630.98	2210855.32
316	25015.90	213323.53	358	424992.02	2212270.38	400	424608.99	2210820.85
317	24995.31	213293.71	359	424990.77	2212253.91	401	424587.99	2210786.77
318	24986.94	213294.96	360	424986.44	2212214.19	402	424566.70	2210752.97
319	24981.13	213273.95	361	424984.44	2212194.57	403	424549.74	2210727.62
320	24988.93	213269.78	362	424980.76	2212166.17	404	424547.31	2210726.53
321	24991.33	213256.94	363	424975.33	2212111.49	405	424540.82	2210714.23
322	24986.96	213230.44	364	424974.79	2212084.15	406	424508.26	2210667.68
323	24985.80	213217.92	365	424973.17	2212071.27	407	424495.85	2210650.80
324	24982.16	213209.88	366	424970.23	2212058.17	408	424483.87	2210632.54
325	24976.81	213192.58	367	424969.33	2212031.64	409	424458.94	2210600.31
326	24978.98	213191.55	368	424963.75	2211977.06	410	424421.46	2210547.16
327	24980.64	213173.77	369	424955.66	2211895.63	411	424409.05	2210529.43
Номер точки	Координаты, м		Номер точки	Координаты, м		Номер точки	Координаты, м	
	X	Y		X	Y		X	Y
412	424382.50	2210492.39	454	423503.07	2208945.09	496	422530.95	2207357.68
413	424345.82	2210444.99	455	423483.87	2208910.07	497	422520.35	2207341.31
414	424329.76	2210426.48	456	423464.03	2208875.41	498	422523.94	2207333.19
415	424302.62	2210392.26	457	423434.47	2208823.32	499	422477.94	2207254.06
416	424273.15	2210348.72	458	423414.89	2208788.51	500	422467.07	2207250.02
417	424249.91	2210315.58	459	423393.99	2208754.47	501	422454.02	2207233.55
418	424218.75	2210263.67	460	423363.38	2208702.98	502	422454.37	2207225.11
419	424203.05	2210236.93	461	423342.85	2208668.72	503	422442.49	2207203.32

420	424188.38	2210211.57	462	423322.65	2208634.20	504	422434.13	2207189.42
421	424130.67	2210106.26	463	423302.02	2208599.93	505	422396.05	2207127.77
422	424092.24	2210036.04	464	423291.35	2208583.01	506	422392.78	2207121.29
423	424080.86	2210014.08	465	423281.07	2208565.85	507	422364.87	2207066.06
424	424076.81	2210007.63	466	423249.68	2208514.72	508	422358.49	2207053.55
425	424070.26	2210008.29	467	423239.18	2208497.70	509	422354.76	2207044.35
426	424063.89	2209994.95	468	423217.79	2208463.89	510	422337.47	2207007.42
427	424062.30	2209984.61	469	423207.49	2208446.75	511	422316.37	2206950.57
428	424025.23	2209913.06	470	423187.13	2208412.31	512	422309.73	2206931.56
429	423987.44	2209842.55	471	423141.36	2208338.45	513	422300.16	2206892.51
430	423949.45	2209772.15	472	423104.00	2208275.61	514	422282.13	2206835.15
431	423939.80	2209754.63	473	423093.58	2208258.52	515	422270.17	2206796.86
432	423901.68	2209684.29	474	423073.29	2208224.01	516	422252.80	2206739.43
433	423882.32	2209649.29	475	423052.32	2208189.95	517	422246.95	2206720.44
434	423863.92	2209613.77	476	423041.83	2208172.92	518	422234.04	2206682.89
435	423844.78	2209578.68	477	423033.09	2208158.94	519	422200.04	2206589.67
436	423825.94	2209543.41	478	422979.27	2208070.52	520	422193.40	2206571.28
437	423797.30	2209490.72	479	422969.38	2208053.12	521	422184.08	2206543.39
438	423788.12	2209472.96	480	422948.39	2208019.07	522	422173.55	2206522.26
439	423769.06	2209437.79	481	422937.92	2208001.56	523	422167.07	2206510.23
440	423740.42	2209385.04	482	422910.88	2207959.80	524	422159.35	2206500.52
441	423721.95	2209349.51	483	422865.54	2207882.23	525	422150.37	2206487.44
442	423702.81	2209314.35	484	422783.23	2207749.25	526	422145.33	2206482.55
443	423673.96	2209261.69	485	422748.84	2207695.84	527	422117.13	2206462.34
444	423655.18	2209226.36	486	422717.03	2207647.14	528	422097.82	2206450.60
445	423652.51	2209220.98	487	422688.89	2207602.24	529	422091.26	2206447.19
446	423641.83	2209209.66	488	422665.16	2207564.50	530	422094.15	2206441.37
447	423635.70	2209198.22	489	422641.77	2207526.01	531	422080.74	2206420.13
448	423631.89	2209183.24	490	422629.95	2207508.52	532	422079.81	2206401.01
449	423630.90	2209180.92	491	422619.74	2207492.34	533	422081.25	2206391.81
450	423619.38	2209158.74	492	422597.48	2207455.83	534	422082.30	2206382.27
451	423574.90	2209076.93	493	422587.17	2207438.32	535	422085.32	2206369.90
452	423547.22	2209027.42	494	422569.40	2207408.14	536	422089.73	2206340.21
453	423514.59	2208965.52	495	422541.73	2207361.31	537	422091.39	2206328.04
Номер точки	Координаты, м		Номер точки	Координаты, м		Номер точки	Координаты, м	
	X	Y		X	Y		X	Y
538	422095.51	2206305.83	550	422148.04	2206044.76	562	422179.93	2205964.45
539	422100.40	2206280.67	551	422152.77	2206024.00	563	422185.17	2205953.12
540	422104.33	2206260.66	552	422155.84	2206014.29	564	422188.62	2205942.21
541	422104.96	2206249.55	553	422156.56	2206012.23	565	422186.52	2205936.24
542	422092.63	2206244.47	554	422161.77	2206005.80	567	422192.58	2205911.70
543	422098.03	2206223.18	555	422167.27	2205994.03	568	422197.60	2205892.70
544	422109.53	2206223.69	556	422171.11	2205985.24	569	422201.67	2205873.51

545	422114.29	2206205.43	557	422167.66	2205984.45	570	422204.76	2205854.12
546	422123.10	2206165.61	558	422163.96	2205970.95	571	422208.00	2205834.51
547	422136.37	2206103.75	559	422179.04	2205966.51	572	422210.83	2205815.41
548	422140.38	2206084.15	560	422180.51	2205967.18	1	422227.77	2205816.41».
549	422144.47	2206064.57	561	422181.45	2205965.14			

1.1.3.2. В таблице 8 «Координаты образуемых земельных участков»:
координаты участка :ЗУ1 изложить в редакции:
«Координаты участка :ЗУ1

Номер точки	Координаты, м	
	X	Y
1	422227.77	205816.41
2	422227.49	2205820.93
3	422225.21	2205836.85
4	422222.95	2205856.85
5	422220.09	2205876.98
6	422216.00	2205896.92
7	422210.93	2205916.60
8	422208.57	2205926.40
9	422204.22	2205941.27
10	422200.06	2205954.63
11	422196.25	2205964.33
12	422194.42	2205970.36
13	422192.23	2205974.87
14	422189.04	2205981.64
15	422183.23	2205989.27
16	422176.08	2206007.15
17	422173.08	2206021.58
18	422171.05	2206033.61
19	422167.25	2206048.56
20	422145.59	2206163.81
21	422130.54	2206244.22
22	422112.34	2206341.47
23	422109.59	2206356.77
24	422108.45	2206364.30

Номер точки	Координаты, м	
	X	Y
25	422107.57	2206371.76
26	422107.02	2206379.15
27	422107.22	2206393.64
28	422108.09	2206400.67
29	422110.03	2206409.35
30	422114.52	2206421.44
31	422120.38	2206431.90
32	422125.78	2206439.14
33	422129.87	2206443.69
34	422134.35	2206448.14
35	422152.54	2206464.48
36	422160.96	2206472.33
37	422169.17	2206480.70
38	422176.93	2206489.78
39	422187.41	2206505.10
40	422191.51	2206512.31
41	422198.79	2206526.94
42	422202.09	2206534.30
43	422208.30	2206548.92
44	422210.95	2206555.27
45	422221.72	2206581.79
46	422291.37	2206790.99
47	422363.70	2207008.25
48	422368.85	2207023.71

Номер точки	Координаты, м	
	X	Y
49	422373.37	2207030.85
50	422395.41	2207076.57
51	422402.38	2207089.66
52	422409.57	2207102.67
53	422416.94	2207115.60
54	422424.47	2207128.46
55	422455.58	2207179.57
56	422552.55	2207336.77
57	422577.89	2207377.80
58	422565.88	2207394.51
59	422536.38	2207346.75
60	422439.41	2207189.54
61	422415.86	2207151.08
62	422400.50	2207125.11
63	422385.68	2207098.73
64	422378.56	2207085.35
65	422365.33	2207058.84
66	422345.31	2207013.45
67	422339.49	2206998.77
68	422323.42	2206954.35
69	422308.66	2206909.68
70	422265.29	2206769.79
71	422252.83	2206727.74
72	422234.27	2206670.41

Номер точки	Координаты, м	
	X	Y
73	422216.57	2206621.10
74	422193.41	2206562.57
75	422181.53	2206534.89
76	422174.80	2206521.34

Номер точки	Координаты, м	
	X	Y
90	422089.35	2206403.79
91	422088.61	2206398.51
92	422128.61	2206250.85
93	422148.48	2206140.81

Номер точки	Координаты, м	
	X	Y
107	422175.45	2205967.57
108	422179.04	2205966.51
109	422180.51	2205967.18
110	422181.45	2205965.14

77	422171.11	2206514.86	94	422130.98	2206138.59	111	422179.93	2205964.45
78	422161.99	2206501.52	95	422128.94	2206138.39	112	422185.17	2205953.12
79	422150.37	2206487.44	96	422136.37	2206103.75	113	422188.62	2205942.21
80	422145.33	2206482.55	97	422140.38	2206084.15	114	422186.52	2205936.24
81	422139.79	2206478.58	98	422144.47	2206064.57	115	422190.62	2205921.45
82	422131.54	2206471.22	99	422148.04	2206044.76	116	422192.58	2205911.70
83	422126.43	2206466.68	100	422152.77	2206024.00	117	422197.60	2205892.70
84	422121.27	2206461.92	101	422155.84	2206014.29	118	422201.67	2205873.51
85	422116.16	2206456.84	102	422156.56	2206012.23	119	422204.76	2205854.12
86	422111.23	2206451.35	103	422161.77	2206005.80	120	422208.00	2205834.51
87	422103.10	2206440.16	104	422167.27	2205994.03	121	422210.83	2205815.41
88	422095.93	2206426.38	105	422171.11	2205985.24	1	422227.77	2205816.41»;
89	422091.09	2206412.06	106	422167.66	2205984.45			

координаты участка :ЗУЗ изложить в редакции:
«Координаты участка :ЗУЗ

Номер точки	Координаты, м	
	X	Y
: ЗУЗ(1)		
1	422221.73	2206581.79
2	422233.10	2206611.11
3	422244.26	2206641.44
4	422256.89	2206678.02
5	422267.94	2206712.28
6	422279.24	2206749.90
7	422291.37	2206790.98
1	422221.73	2206581.79
: ЗУЗ(2)		
8	422363.71	2207008.26
9	422369.06	2207020.97
10	422373.37	2207030.85
11	422368.85	2207023.71
8	422363.71	2207008.26
: ЗУЗ(3)		
12	422565.88	2207394.51
13	422577.89	2207377.80
14	422688.97	2207556.34

Номер точки	Координаты, м	
	X	Y
15	422704.98	2207581.93
16	422791.72	2207720.67
17	422830.29	2207782.97
18	422855.13	2207823.36
19	422892.07	2207883.80
20	422911.91	220916.49
21	422945.10	2207971.33
22	422984.80	2208036.89
23	423050.11	2208144.78
24	423129.68	2208275.97
25	423202.07	2208394.70
26	423362.71	2208658.17
27	423384.96	2208694.99
28	423417.04	2208748.83
29	423454.19	2208812.35
30	423465.42	2208831.91
31	423512.97	2208915.83
32	423547.13	2208977.63
33	423585.20	2209048.09

Номер точки	Координаты, м	
	X	Y
34	423623.98	2209120.94
35	423647.42	2209165.01
36	423713.49	2209288.96
37	423734.83	2209328.55
38	423770.55	2209394.22
39	423805.63	2209458.23
40	423829.98	2209502.77
41	423846.77	2209533.57
42	423876.39	2209588.25
43	423887.40	2209608.57
44	423991.79	2209802.08
45	424078.94	2209963.60
46	424093.77	2209991.01
47	424159.40	2210111.35
48	424186.33	2210160.30
49	424197.18	2210180.00
50	424219.05	2210219.22
51	424230.16	2210238.68
52	424241.46	2210258.01

Номер точки	Координаты, м	
	X	Y
53	424253.00	2210277.17
54	424264.81	2210296.14
55	424297.62	2210344.98

Номер точки	Координаты, м	
	X	Y
72	424452.11	2210580.95
73	424367.91	2210469.08
74	424327.14	2210416.42

Номер точки	Координаты, м	
	X	Y
91	423342.86	2208662.14
92	423288.74	2208573.37
93	423225.62	2208469.83

56	424360.53	2210428.54	75	424282.13	2210355.98	94	423184.66	2208402.65
57	424401.75	2210481.92	76	424261.11	2210325.35	95	423137.92	2208325.98
58	424438.06	2210529.94	77	424236.79	2210287.09	96	423101.82	2208266.76
59	424466.07	2210567.83	78	424225.12	2210267.70	97	423082.49	2208234.94
60	424488.69	2210599.02	79	424213.71	2210248.18	98	423065.17	2208206.33
61	424510.43	2210629.49	80	424191.47	2210208.89	99	423034.11	2208155.03
62	424541.86	2210674.33	81	424142.75	2210120.51	100	423009.86	2208114.98
63	424560.66	2210701.63	82	424062.44	2209973.09	101	422944.68	2208007.32
64	424585.75	2210738.72	83	423875.79	2209627.04	102	422899.67	2207932.97
65	424597.10	2210755.80	84	423757.98	2209410.82	103	422830.37	2207819.35
66	424644.74	2210827.68	85	423669.25	2209246.49	104	422795.52	2207762.85
67	424644.29	2210827.32	86	423574.73	2209068.82	105	422744.64	2207681.11
68	424627.16	2210813.45	87	423484.87	2208904.56	106	422672.87	2207566.42
69	424594.56	2210786.37	88	423463.14	2208866.18	12	422565.88	2207394.5»;
70	424582.71	2210768.49	89	423437.12	2208820.84			
71	424503.11	2210652.02	90	423410.84	2208775.76			

координаты участка :ЗУ7 изложить в редакции:
«Координаты участка :ЗУ7

Номер точки	Координаты, м	
	X	Y
:ЗУ7(1)		
1	422130.98	2206138.59
2	422122.80	2206182.27
3	422111.86	2206240.73
4	422099.18	2206308.49
5	422093.67	2206337.97
6	422092.22	2206345.76
7	422090.85	2206353.67
8	422089.63	2206361.71
9	422088.66	2206369.89
10	422088.05	2206378.21
11	422087.89	2206386.66
12	422088.61	2206398.51
13	422082.15	2206422.36
14	422080.74	2206420.13
15	422079.81	2206401.01
16	422081.25	2206391.81
17	422082.30	2206382.27
18	422085.32	2206369.90
19	422089.73	2206340.21
20	422091.39	2206328.04
21	422095.51	2206305.83
22	422100.40	2206280.67
23	422104.33	2206260.66

Номер точки	Координаты, м	
	X	Y
41	423654.17	2209156.89
42	423647.42	2209165.01
43	423623.98	2209120.94
36	423632.58	2209116.67
:ЗУ7(4)		
44	423879.18	2209586.48
45	423879.91	2209587.95
46	423890.92	2209606.46
47	423887.40	2209608.57
48	423876.39	2209588.25
44	423879.18	2209586.48
:ЗУ7(5)		
49	424099.71	2209990.34
50	424109.02	2210008.12
51	424119.10	2210025.54
52	424130.75	2210049.10
53	424157.20	2210093.14
54	424197.56	2210165.12
55	424218.71	2210203.31
56	424223.85	2210204.52
57	424240.01	2210233.31
58	424240.44	2210243.32
59	424252.38	2210265.02
60	424276.67	2210305.37

Номер точки	Координаты, м	
	X	Y
80	422744.64	2207681.11
81	422795.52	2207762.85
82	422830.37	2207819.35
83	422899.67	2207932.97
84	422944.68	2208007.32
85	423009.86	2208114.98
86	423034.11	2208155.03
87	423065.17	2208206.33
88	423082.49	2208234.94
89	423101.82	2208266.76
90	423137.92	2208325.98
91	423184.66	2208402.65
92	423225.62	2208469.83
93	423288.74	2208573.37
94	423342.86	2208662.14
95	423410.84	2208775.76
96	423437.12	2208820.84
97	423463.14	2208866.18
98	423484.87	2208904.56
99	423574.73	2209068.82
100	423669.25	2209246.49
101	423757.98	2209410.82
102	423875.79	2209627.04
103	424062.44	2209973.09

24	422104.96	2206249.55	61	424301.17	2210337.07	104	424142.75	2210120.51
25	422092.63	2206244.47	62	424326.28	2210374.19	105	424191.47	2210208.89
26	422098.03	2206223.18	63	424351.38	2210405.56	106	424213.71	2210248.18
27	422109.53	2206223.69	64	424370.04	2210426.73	107	424225.12	2210267.70
28	422114.29	2206205.43	65	424403.59	2210470.96	108	424236.79	2210287.09
29	422123.10	2206165.61	66	424401.75	2210481.92	109	424261.11	2210325.35
30	422128.94	2206138.39	67	424360.53	2210428.54	110	424282.13	2210355.98
1	422130.98	2206138.59	68	424297.62	2210344.98	111	424327.14	2210416.42
:3У7(2)			69	424264.81	2210296.14	112	424367.91	2210469.08
31	422581.34	2207373.01	70	424253.00	2210277.17	113	424452.11	2210580.95
32	422616.61	2207429.05	71	424241.46	2210258.01	114	424503.11	2210652.02
33	422704.98	2207581.93	72	424230.16	2210238.68	115	424582.71	2210768.49
34	422688.97	2207556.34	73	424219.05	2210219.22	116	424594.56	2210786.37
35	422577.89	2207377.80	74	424197.18	2210180.00	117	424580.25	2210774.48
31	422581.34	2207373.01	75	424186.33	2210160.30	118	424566.70	2210752.97
:3У7(3)			76	424159.40	2210111.35	119	424549.74	2210727.62
36	423632.58	2209116.67	77	424093.77	2209991.01	120	424547.31	2210726.53
37	423640.99	2209131.59	49	424099.71	2209990.34	121	424540.82	2210714.23
38	423645.85	2209137.32	:3У7(6)			122	424508.26	2210667.68
39	423652.09	2209148.70	78	422565.88	2207394.51	123	424495.85	2210650.80
40	423653.11	2209154.65	79	422672.87	2207566.42	124	424483.87	2210632.54

Номер точки	Координаты, м	
	X	Y
125	424458.94	2210600.31
126	424421.46	2210547.16
127	424409.05	2210529.43
128	424382.50	2210492.39
129	424345.82	2210444.99
130	424329.76	2210426.48
131	424302.62	2210392.26
132	424273.15	2210348.72
133	424249.91	2210315.58
134	424218.75	2210263.67
135	424203.05	2210236.93
136	424188.38	2210211.57
137	424130.67	2210106.26
138	424092.24	2210036.04
139	424080.86	2210014.08
140	424076.81	2210007.63
141	424070.26	2210008.29
142	424063.89	2209994.95
143	424062.30	2209984.61
144	424025.23	2209913.06
145	423987.44	2209842.55
146	423949.45	2209772.15
147	423939.80	2209754.63
148	423901.68	2209684.29

Номер точки	Координаты, м	
	X	Y
155	423769.06	2209437.79
156	423740.42	2209385.04
157	423721.95	2209349.51
158	423702.81	2209314.35
159	423673.96	2209261.69
160	423655.18	2209226.36
161	423652.51	2209220.98
162	423641.83	2209209.66
163	423635.70	2209198.22
164	423631.89	2209183.24
165	423630.90	2209180.92
166	423619.38	2209158.74
167	423574.90	2209076.93
168	423547.22	2209027.42
169	423514.59	2208965.52
170	423503.07	2208945.09
171	423483.87	2208910.07
172	423464.03	2208875.41
173	423434.47	2208823.32
174	423414.89	2208788.51
175	423393.99	2208754.47
176	423363.38	2208702.98
177	423342.85	2208668.72
178	423322.65	2208634.20

Номер точки	Координаты, м	
	X	Y
185	423207.49	2208446.75
186	423187.13	2208412.31
187	423141.36	2208338.45
188	423104.00	2208275.61
189	423093.58	2208258.52
190	423073.29	2208224.01
191	423052.32	2208189.95
192	423041.83	2208172.92
193	423033.09	2208158.94
194	422979.27	2208070.52
195	422969.38	2208053.12
196	422948.39	2208019.07
197	422937.92	2208001.56
198	422910.88	2207959.80
199	422865.54	2207882.23
200	422783.23	2207749.25
201	422748.84	2207695.84
202	422717.03	2207647.14
203	422688.89	2207602.24
204	422665.16	2207564.50
205	422641.77	2207526.01
206	422629.95	2207508.52
207	422619.74	2207492.34
208	422597.48	2207455.83

дополнить координатами участка :ЗУ10:
«Координаты участка :ЗУ10

Номер точки	Координаты, м		Номер точки	Координаты, м		Номер точки	Координаты, м	
	X	Y		X	Y		X	Y
:ЗУ10(1)			17	425010.56	2212465.17	34	424970.23	2212058.17
1	425026.48	2212956.50	18	425004.72	2212460.73	35	424969.33	2212031.64
2	425031.43	2212939.32	19	425000.10	2212461.28	36	424963.75	2211977.06
3	425038.82	2212913.23	20	424997.52	2212439.75	37	424955.66	2211895.63
4	425049.03	2212857.02	21	425004.89	2212438.37	38	424950.00	2211843.10
5	425050.94	2212803.56	22	425009.30	2212432.94	39	424944.69	2211789.92
6	425050.09	2212789.69	23	425002.62	2212369.82	40	424935.36	2211696.84
7	425044.07	2212783.71	24	424997.77	2212330.11	41	424929.38	2211666.03
8	425043.91	2212766.19	25	424996.97	2212317.12	42	424923.66	2211659.68
9	425048.28	2212761.62	26	424992.02	2212270.38	43	424920.02	2211657.69
10	425047.85	2212750.78	27	424990.77	2212253.91	44	424918.00	2211640.89
11	425044.84	2212727.88	28	424986.44	2212214.19	45	424926.81	2211632.76
12	425039.36	2212688.33	29	424984.44	2212194.57	46	424921.69	2211574.30
13	425033.47	2212648.68	30	424980.76	2212166.17	47	424914.96	2211529.06
14	425030.82	2212628.73	31	424975.33	2212111.49	48	424906.12	2211474.86
15	425026.10	2212588.77	32	424974.79	2212084.15	49	424898.74	2211422.43
16	425011.93	2212473.05		424973.17	2212071.27	50	424895.74	2211395.56
Номер точки	Координаты, м		Номер точки	Координаты, м		Номер точки	Координаты, м	
	X	Y		X	Y		X	Y
51	424890.75	2211368.82	80	424929.68	2211609.64	122	425071.10	2212896.13
52	424883.57	2211316.50	81	424940.46	2211707.90	123	425069.34	2212905.19
53	424877.63	2211278.45	82	425024.93	2212555.84	124	425071.34	2212910.03
54	424873.62	2211259.48	83	425027.90	2212583.66	125	425082.04	2212917.68
55	424869.08	2211241.90	84	425038.40	2212662.18	126	425076.70	2212934.25
56	424859.29	2211214.29	85	425045.08	2212705.61	127	425072.84	2212937.38
57	424851.64	2211196.60	86	425050.54	2212742.55	128	425062.04	2212941.15
58	424842.22	2211178.18	87	425053.52	2212767.07	129	425060.90	2212947.00
59	424830.50	2211157.06	88	425055.52	2212791.54	130	425060.12	2212949.16
60	424798.80	2211107.08	89	425056.04	2212803.75	131	425054.14	2212950.47
61	424784.97	2211085.85	90	425055.91	2212829.28	132	425058.39	2212934.13
62	424756.96	2211042.19	91	425052.34	2212869.27	133	425061.41	2212921.87
63	424745.11	2211022.68	92	425048.21	2212893.40	134	425064.25	2212909.52
64	424692.02	2210943.02	93	425038.55	2212935.04	135	425066.85	2212897.09
65	424678.53	2210926.94	94	425033.24	2212955.02	136	425069.17	2212884.56
66	424644.44	2210873.58	1	425026.48	2212956.50	137	425071.15	2212871.94
67	424630.98	2210855.32	:ЗУ10(2)			138	425073.01	2212856.18
51	424890.75	2211368.82	95	424960.80	2211663.32	139	425074.68	2212834.94
52	424883.57	2211316.50	96	424963.76	2211694.00	140	425075.19	2212812.73
53	424877.63	2211278.45	97	424965.77	2211712.46	141	425075.04	2212803.22
54	424873.62	2211259.48	98	424960.02	2211712.59	142	425074.49	2212790.45
55	424869.08	2211241.90	99	424953.76	2211652.65	143	425073.60	2212777.74
56	424859.29	2211214.29	100	424961.47	2211662.72	144	425072.42	2212765.09

57	424851.64	2211196.60	95	424960.80	2211663.32	145	425070.99	2212752.51
58	424842.22	2211178.18	:ЗУ10(3)			146	425069.37	2212739.98
59	424830.50	2211157.06	101	424978.26	2211895.71	147	425067.61	2212727.51
60	424798.80	2211107.08	102	425015.38	2212200.25	148	425063.86	2212702.72
61	424784.97	2211085.85	103	425017.07	2212215.58	149	425057.18	2212659.29
62	424756.96	2211042.19	104	425021.05	2212271.05	150	425050.02	2212608.40
63	424745.11	2211022.68	105	425024.88	2212310.84	151	425043.84	2212553.96
64	424692.02	2210943.02	106	425026.29	2212327.27	152	425040.00	2212515.39
65	424678.53	2210926.94	107	425030.12	2212370.62	153	425026.76	2212382.48
66	424644.44	2210873.58	108	425037.00	2212440.43	154	425013.03	2212244.76
67	424630.98	2210855.32	109	425039.87	2212467.31	155	425005.00	2212164.10
68	424608.99	2210820.85	110	425041.50	2212488.24	156	424998.32	2212097.09
69	424587.99	2210786.77	111	425048.46	2212549.68	157	424984.55	2211958.81
70	424580.25	2210774.49	112	425057.18	2212627.96	101	424978.26	2211895.71
71	424580.27	2210774.50	113	425062.77	2212678.64	:ЗУ10(4)		
72	424594.56	2210786.37	114	425072.17	2212733.14	158	425300.97	2213772.40
73	424805.43	2211104.46	115	425074.27	2212743.97	159	425299.01	2213780.17
74	424837.09	2211154.09	116	425075.61	2212753.28	160	425303.56	2213801.87
75	424853.61	2211184.75	117	425076.64	2212762.47	161	425310.23	2213826.99
76	424874.66	2211240.27	118	425080.27	2212807.55	162	425312.16	2213836.66
77	424882.62	2211274.18	119	425079.02	2212846.63	163	425318.06	2213837.75
78	424890.16	2211320.58	120	425078.93	2212856.80	164	425321.23	2213852.92
79	424916.66	2211509.45	121	425074.15	2212887.09		425312.35	2213859.99

Номер точки	Координаты, м	
	X	Y
166	425314.89	2213873.83
167	425318.13	2213898.98
168	425321.73	2213914.29
169	425322.90	2213922.66
170	425320.48	2213923.16
171	425315.32	2213895.01
172	425305.82	2213843.18
173	425303.22	2213829.11
174	425300.42	2213814.97
175	425297.27	2213800.78

Номер точки	Координаты, м	
	X	Y
176	425290.98	2213777.92
158	425300.97	2213772.40
:ЗУ10(5)		
177	425286.35	2213840.32
178	425290.02	2213864.90
179	425277.08	2213857.69
180	425281.55	2213850.06
177	425286.35	2213840.32
:ЗУ10(6)		
181	425295.43	2213900.04

Номер точки	Координаты, м	
	X	Y
182	425302.12	2213925.89
183	425290.47	2213924.53
184	425289.57	2213919.89
185	425287.41	2213914.67
186	425285.44	2213909.92
187	425293.39	2213908.70
188	425292.38	2213900.62
181	425295.43	2213900.04».

1.2. В разделе 2 «Проект межевания территории. Графическая часть» листы 1 – 10 чертежа «Чертеж межевания территории» изложить в редакции согласно приложению к настоящему постановлению.

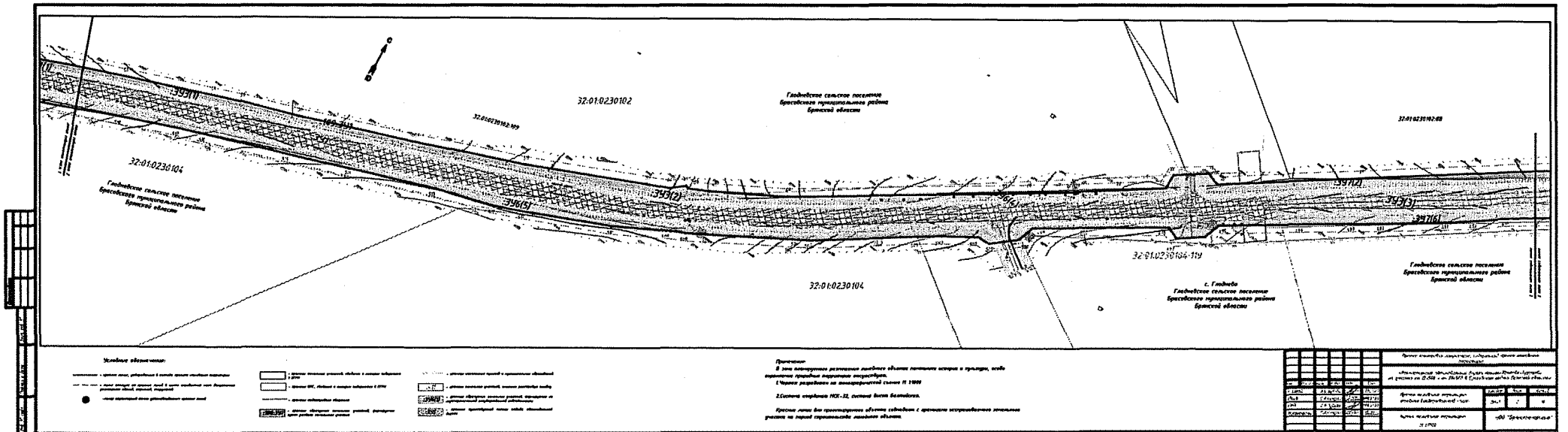
2. Постановление вступает в силу со дня его официального опубликования.

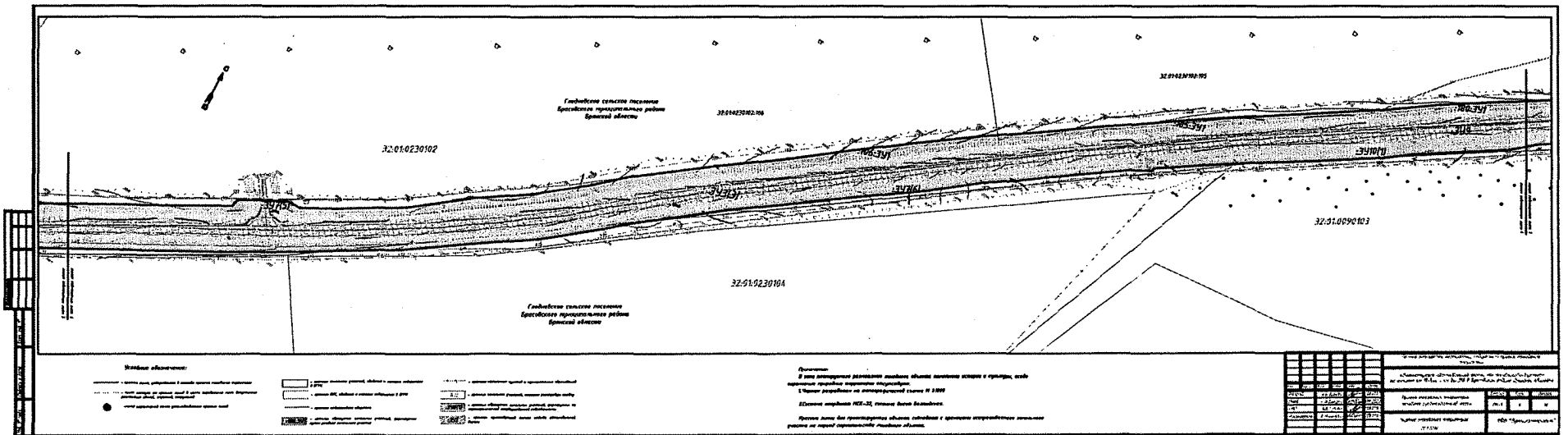
3. Контроль за исполнением постановления возложить на заместителя Губернатора Брянской области Симоненко Н.К.

Губернатор



А.В. Богомаз





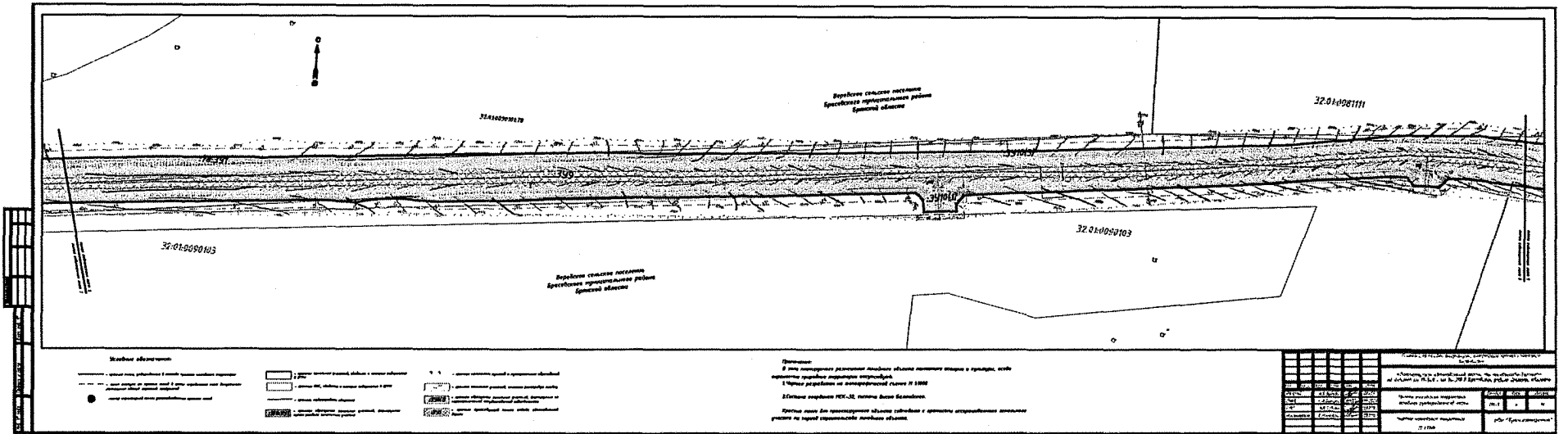
Условные обозначения:

— граница участка, подлежащая государственной регистрации
 — граница участка, подлежащая государственной регистрации
 — граница участка, подлежащая государственной регистрации
 — граница участка, подлежащая государственной регистрации

Примечания:

В этом проекте разработаны планы, планы, планы и планы, все
 материалы должны быть выполнены в соответствии с
 и приняты в соответствии с требованиями СНиП 3-02-01
 Проект выполнен в соответствии с требованиями СНиП 3-02-01
 Проект выполнен в соответствии с требованиями СНиП 3-02-01

Итого		В том числе		в том числе	
№	наименование	ед. изм.	количество	ед. изм.	количество
1
2
3
4
5
6
7
8
9
10
11
12
13
14
15
16
17
18
19
20
21
22
23
24
25
26
27
28
29
30
31
32
33
34
35
36
37
38
39
40
41
42
43
44
45
46
47
48
49
50
51
52
53
54
55
56
57
58
59
60
61
62
63
64
65
66
67
68
69
70
71
72
73
74
75
76
77
78
79
80
81
82
83
84
85
86
87
88
89
90
91
92
93
94
95
96
97
98
99
100



Символ обозначения

..... граница участка, граница участка, граница участка
..... граница участка, граница участка, граница участка
..... граница участка, граница участка, граница участка

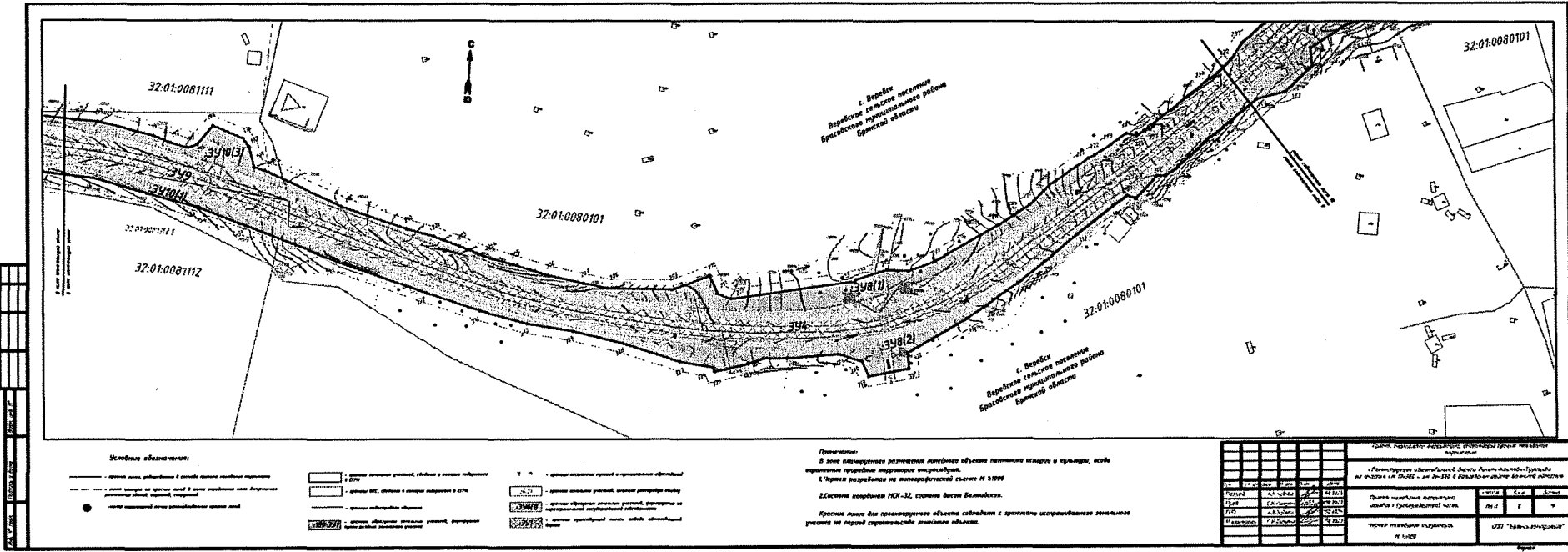
..... граница участка, граница участка, граница участка
..... граница участка, граница участка, граница участка
..... граница участка, граница участка, граница участка

..... граница участка, граница участка, граница участка
..... граница участка, граница участка, граница участка
..... граница участка, граница участка, граница участка

Примечание

В том месте, где граница участка пересекает границу участка, указываются координаты точек пересечения.
Числа в скобках являются координатами точек.
Участок № 32.01.020103, участок № 32.01.020101.
Участок № 32.01.020102, участок № 32.01.020103.
Участок № 32.01.020101, участок № 32.01.020102.
Участок № 32.01.020102, участок № 32.01.020103.

Сводный кадастровый баланс				Сводный кадастровый баланс			
№ п/п	№ участка	Площадь участка, кв. м	Площадь участка, кв. м	№ п/п	№ участка	Площадь участка, кв. м	Площадь участка, кв. м
1	32.01.020101	1000	1000	1	32.01.020101	1000	1000
2	32.01.020102	1000	1000	2	32.01.020102	1000	1000
3	32.01.020103	1000	1000	3	32.01.020103	1000	1000
4	32.01.020104	1000	1000	4	32.01.020104	1000	1000
5	32.01.020105	1000	1000	5	32.01.020105	1000	1000
6	32.01.020106	1000	1000	6	32.01.020106	1000	1000
7	32.01.020107	1000	1000	7	32.01.020107	1000	1000
8	32.01.020108	1000	1000	8	32.01.020108	1000	1000
9	32.01.020109	1000	1000	9	32.01.020109	1000	1000
10	32.01.020110	1000	1000	10	32.01.020110	1000	1000



Условные обозначения:

- линия, нанесенная на местности с соблюдением точности масштаба
 - линия, нанесенная на местности без соблюдения точности масштаба
 • символ, нанесенный на местности

[штрихованная область] - граница населенного пункта, образованная на основании данных АИ
 [штрихованная область] - граница МП, образованная на основании данных АИ
 [штрихованная область] - граница административного района

[штрихованная область] - граница населенного пункта с приусадебными участками
 [штрихованная область] - граница административного района, границы населенного пункта с приусадебными участками
 [штрихованная область] - граница приусадебных участков

Примечания:
 В зоне планировки размещены объекты жилищно-коммунального назначения, объекты коммунального назначения и объекты инженерной инфраструктуры.
 Плановый масштаб 1:500.
 Система координат МКТ-32, система высот Балтийская.
 Плановая линия для проектирования объектов согласована с проектом освоения земельного участка на первом этапе освоения земельного участка.

№ п/п	№ документа	Дата	Страница	Итого
1				
2				
3				
4				
5				

Проект, разработанный автором, формулы не подлежат проверке.
 Проект разработан в соответствии с требованиями законодательства Республики Беларусь от 26.03.2003 № 10-З «Об архитектурной деятельности в Республике Беларусь» и Закона Республики Беларусь от 20.07.2004 № 19-З «Об архитектурной деятельности в Республике Беларусь».

Фамилия, имя, отчество автора проекта	И.И.И.	Подпись	
Подпись главного инженера проектной организации		Подпись	

Проект подготовлен в соответствии с проектом освоения земельного участка № 1-100/05

