



ПРАВИТЕЛЬСТВО БРЯНСКОЙ ОБЛАСТИ

ПОСТАНОВЛЕНИЕ

от 13 ноября 2023 г. № 543-п
г. Брянск

Об утверждении основной части проекта межевания территории для размещения линейного объекта «Строительство автомобильной дороги ст. Чернетово – м-н Первомайский г. Сельцо в Брянском районе Брянской области»

В соответствии с пунктом 3 статьи 43, статьями 7, 45 Градостроительного кодекса Российской Федерации, согласно пункту 7 статьи 5 Закона Брянской области от 15 марта 2007 года № 28-3 «О градостроительной деятельности в Брянской области» Правительство Брянской области **ПОСТАНОВЛЯЕТ:**

1. Утвердить прилагаемую основную часть проекта межевания территории для размещения линейного объекта «Строительство автомобильной дороги ст. Чернетово – м-н Первомайский г. Сельцо в Брянском районе Брянской области».

2. Признать утратившими силу постановления Правительства Брянской области:

от 9 января 2023 года № 1-п «Об утверждении основной части проекта межевания территории для размещения линейного объекта «Строительство автомобильной дороги ст. Чернетово – м-н Первомайский г. Сельцо в Брянском районе Брянской области»;

от 15 мая 2023 года № 187-п «Об утверждении внесения изменений в основную часть проекта межевания территории для размещения линейного объекта «Строительство автомобильной дороги ст. Чернетово – м-н Первомайский г. Сельцо в Брянском районе Брянской области».

3. Постановление вступает в силу со дня его официального опубликования.

4. Контроль за исполнением постановления возложить на заместителя Губернатора Брянской области Симоненко Н.К.

Исполняющий обязанности
Губернатора



Ю.В. Филипенко

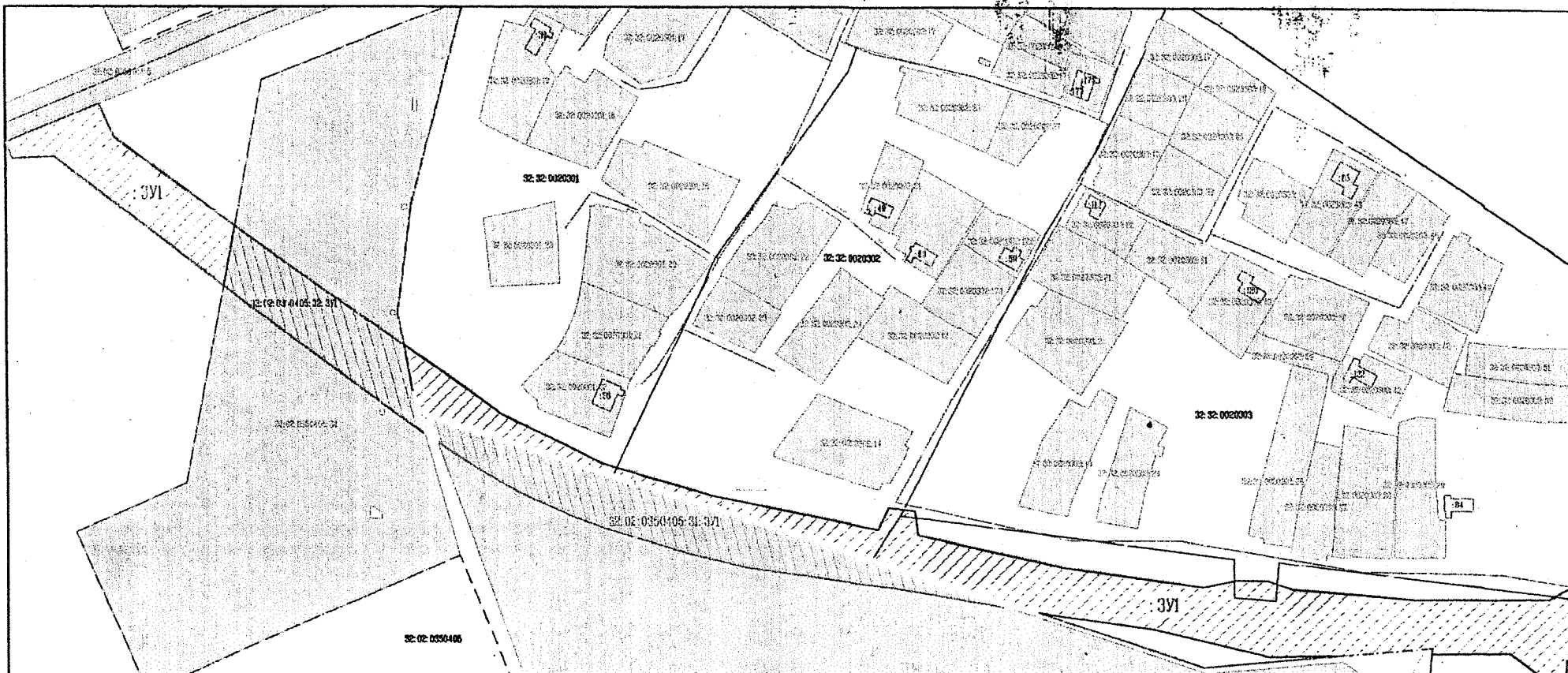
Утверждена
постановлением Правительства
Брянской области
от 13 ноября 2023 г. № 543-п

ОСНОВНАЯ ЧАСТЬ

**проекта межевания территории для размещения линейного объекта
«Строительство автомобильной дороги ст. Чернетово –
м-н Первомайский г. Сельцо в Брянском районе
Брянской области»**

РАЗДЕЛ 1

«Проект межевания территории. Графическая часть».



Условные обозначения:

- граница земельного участка, образуемого из земель с/х назначения муниципального образования Чернетовского сельского поселения Брянского муниципального района Брянской области. Площадь 3204 кв.м.
- граница земельного участка, образуемого путем раздела земельного участка с кадастровым номером 32:02:0350405:32 с сохранением исходного в измененных границах, расположенного по адресу: Брянская область, Брянский район, участок расположен в 40м. по направлению на запад от г. Сельцо. Площадь 3323 кв.м.
- граница земельного участка, образуемого из земель населенных пунктов муниципального образования ГО город Сельцо Брянской области. Площадь 12463 кв.м.
- границы земельных участков, образуемых из земель населенных пунктов с. Чернетово Чернетовского сельского поселения Брянского района Брянской области. Площадь :ЗУ2- 692кв.м. ; :ЗУ3 - 64кв.м.
- граница земельного участка, образуемого путем раздела земельного участка с кадастровым номером 32:02:0350405:31 с сохранением исходного в измененных границах, расположенного по адресу: Брянская область, Брянский район, с. Чернетово, ул. Набережная, уч. 1. Площадь 5098 кв.м.
- граница кадастрового квартала
- существующие границы земельных участков, имеющиеся в Едином государственном реестре недвижимости для определения их местоположения
- граница ОКС
- граница муниципального образования
- граница населенного пункта
- граница территориальной или иной зоны 32:32-6.13

Проект межевания территории не предусматривается установление, изменение или отмена красных линий. Линии отступа от красных линий также не определены в связи с отсутствием установленных красных линий.

						ПМТ-ГЧ			
						Проект межевания территории : "Строительство автомобильной дороги с/ Чернетово-м-н Первомайский г. Сельцо в Брянском районе Брянской области"			
Изм	Кол.уч.	Лист	№ док.	Подп.	Дата	Проект межевания территории	Стадия	Лист	Листов
Выполнял	Троянов Н.В.						П	1	4
Проверил	Остапчук Р.В.					Чертеж межевания территории М 1:2000		000 "Рост кадастр"	

Обозначение земельного участка : 3/1		
Площадь земельного участка 3204 кв.м		
Система координат местная система координат-32		
Обозначение харак-т точек границ	Координаты, м	
	X	Y
1	2	3
н1	508504.59	2151866.46
н2	508524.00	2151713.07
н3	508506.91	2151721.45
н4	508483.03	2161782.00
н5	508433.04	2151778.21
н6	508435.89	2151772.47
н7	508497.46	2151891.10
н8	508498.83	2151869.70
н1	508504.59	2151866.46

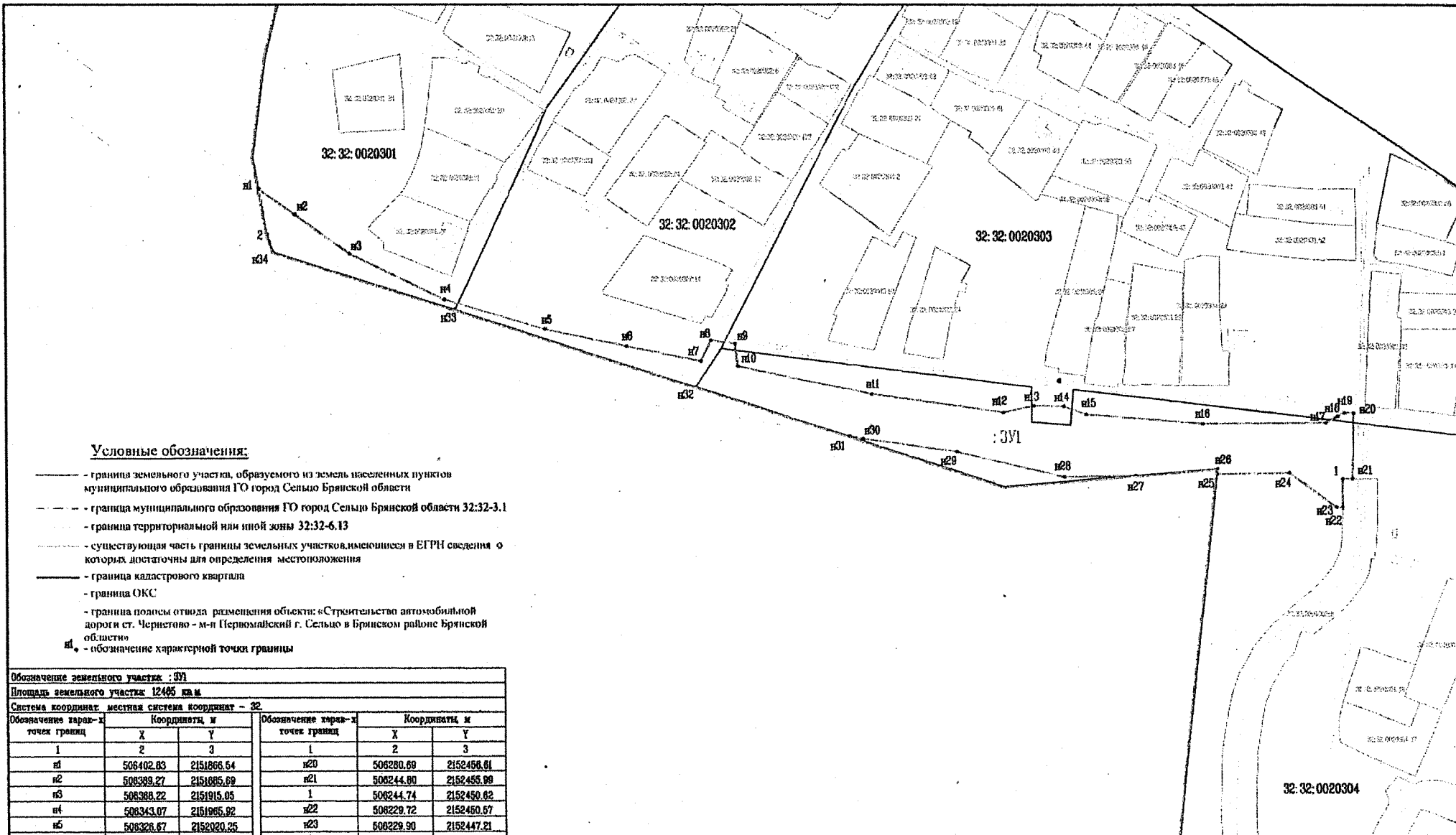
32:02:0350405

Условные обозначения:

- граница земельного участка, образуемого из земель с/х назначения муниципального образования Чернетовского сельского поселения Брянского муниципального района Брянской области
- граница земельного участка, образуемого путем раздела земельного участка с кадастровым номером 32:02:0350405:32 с сохранением исходного в измененных границах, расположенного по адресу: Брянская область, Брянский район, участок расположен в 40м. по направлению на запад от г. Сельцо
- граница муниципального образования Чернетовского сельского поселения Брянского муниципального района Брянской области 32:02-3.2
- граница населенного пункта с. Чернетово Чернетовского сельского поселения Брянского района Брянской области 32:02-4.34
- существующая часть границы земельных участков, имеющиеся в ЕГРН сведения о которых достаточны для определения местоположения
- граница кадастрового квартала
- граница ОКС
- граница полосы отвода размещения объекта: «Строительство автомобильной дороги ст. Чернетово - м-я Первомайский г. Сельцо в Брянском районе Брянской области»
- н1 - обозначение характерной точки границ

Обозначение земельного участка 32:02:0350405:32:3/1		
Площадь земельного участка 3323 кв.м		
Система координат местная система координат-32		
Обозначение харак-т точек границ	Координаты, м	
	X	Y
1	2	3
н1	508483.03	2151782.00
н2	508447.93	2151802.03
н3	508402.83	2151866.54
н1	508378.87	2151870.88
н4	508357.90	2151878.78
н5	508382.04	2151870.84
н6	508390.03	2151832.75
н7	508433.04	2151778.21
н1	508483.03	2151782.00

ПМТ-ГЧ					
Проект межевания территории : "Строительство автомобильной дороги ст. Чернетово-м-я Первомайский г. Сельцо в Брянском районе Брянской области"					
Имя	Кол-во	Лист N док	Кол-во	Дата	
Выполнил		Троянов Н.В.			
Проверил		Осташук Р.В.			
Проект межевания территории					Стадия
Чертеж межевания территории М 1:2000					Лист
000 "Р0ст кадастр"					Листов
П					2
4					



Условные обозначения:

- граница земельного участка, образуемого из земель населенных пунктов муниципального образования ГО город Сельцо Брянской области
- - граница муниципального образования ГО город Сельцо Брянской области 32:32-3.1
- · · граница территориальной или иной зоны 32:32-6.13
- существующая часть границы земельных участков, имеющихся в ЕГРН сведения о которых достаточны для определения местоположения
- граница кадастрового квартала
- граница ОКС
- граница полосы отвода размещения объекта: «Строительство автомобильной дороги ст. Чернетово - м-п Первомайский г. Сельцо в Брянском районе Брянской области»
- n1 - обозначение характерной точки границы

Обозначение земельного участка : 301					
Площадь земельного участка 12446 кв.м					
Система координат местная система координат - 32					
Обозначение харак-т точек границ	Координаты, м		Обозначение харак-т точек границ	Координаты, м	
	X	Y		X	Y
1	2	3	1	2	3
n1	506402.83	2151868.54	n20	506280.89	2152456.61
n2	506389.27	2151885.69	n21	506244.80	2152455.89
n3	506388.22	2151915.03	1	506244.74	2152450.62
n4	506343.07	2151965.82	n22	506229.72	2152460.67
n5	506328.67	2152020.25	n23	506229.90	2152447.21
n6	506317.48	2152064.12	n24	506248.10	2152421.64
n7	506308.43	2152104.04	n25	506247.37	2152382.54
n8	506320.52	2152109.39	n26	506250.27	2152382.84
n9	506310.86	2152122.38	n27	506246.55	2152338.40
n10	506306.61	2152123.80	n28	506245.85	2152300.10
n11	506291.06	2152196.14	n29	506259.57	2152242.13
n12	506281.10	2152267.43	n30	506266.80	2152191.21
n13	506284.68	2152283.80	n31	506268.05	2152183.83
n14	506284.42	2152299.95	n32	506295.11	2152101.20
n15	506278.97	2152312.21	n33	506337.53	2151971.70
n16	506276.01	2152374.32	n34	506369.20	2151873.93
n17	506276.51	2152441.69	2	506376.87	2151870.88
n18	506278.07	2152447.88	n1	506402.83	2151868.54
n19	506280.83	2152451.52			

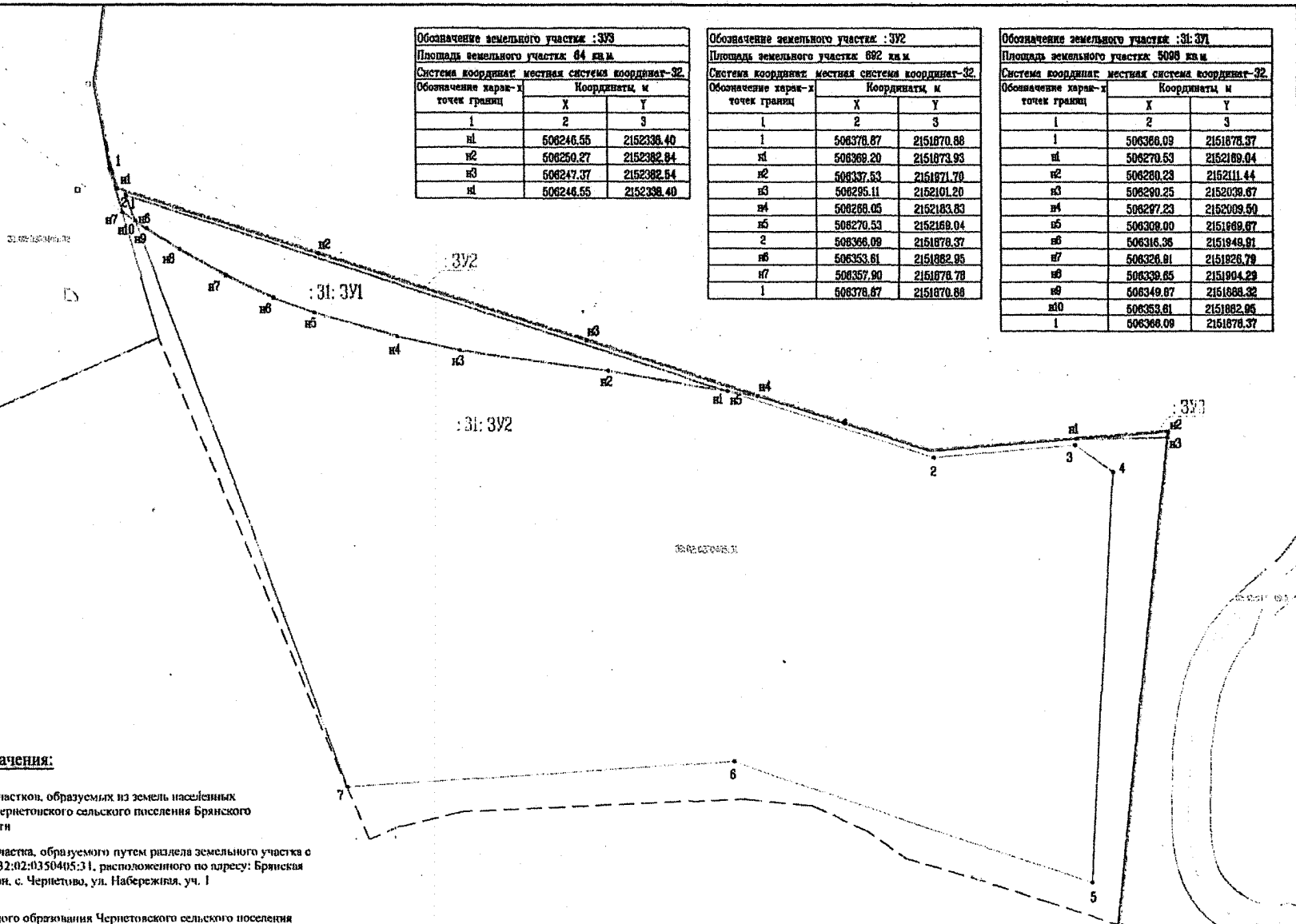
ПМТ-ГЧ					
Проект межевания территории : «Строительство автомобильной дороги ст. Чернетово-м-п Первомайский г. Сельцо в Брянском районе Брянской области»					
Изм.	Кол.уч.	Лист N док.	Подп.	Дата	
Выполнил		Троянов Н.В.			
Проверил		Осташук Р.В.			
Проект межевания территории				Стадия	Лист
				П	3
Чертеж межевания территории М 1:2000				000 "Рост кадастр"	
				Листов	4

Обозначение земельного участка : 31: 3V2		
Площадь земельного участка : 82702 кв м		
Система координат: местная система координат-32		
Обозначение харак-т точек границ		
Координаты, м		
	X	Y
1	2	3
n10	508353.61	2151882.95
n9	508349.67	2151888.32
n8	508338.65	2151904.29
n7	508328.91	2151926.79
n6	508318.36	2151948.91
n5	508309.00	2151969.67
n4	508297.23	2152009.50
n3	508290.25	2152039.67
n2	508290.23	2152111.44
n1	508270.53	2152169.04
2	508237.64	2152269.10
3	508243.53	2152337.52
4	508230.41	2152356.39
5	508028.27	2152344.93
6	508090.16	2152171.67
7	508077.89	2151984.18
n10	508353.61	2151882.95

Обозначение земельного участка : 3V3		
Площадь земельного участка : 64 кв м		
Система координат: местная система координат-32		
Обозначение харак-т точек границ		
Координаты, м		
	X	Y
1	2	3
n1	508246.55	2152338.40
n2	508250.27	2152382.64
n3	508247.37	2152382.54
n4	508246.55	2152338.40

Обозначение земельного участка : 3V2		
Площадь земельного участка : 692 кв м		
Система координат: местная система координат-32		
Обозначение харак-т точек границ		
Координаты, м		
	X	Y
1	2	3
1	508378.87	2151870.88
n1	508369.20	2151873.93
n2	508337.53	2151871.70
n3	508295.11	2152101.20
n4	508268.03	2152183.83
n5	508270.53	2152169.04
2	508398.09	2151878.37
n6	508353.61	2151882.95
n7	508357.90	2151878.78
1	508378.87	2151870.88

Обозначение земельного участка : 31: 3V1		
Площадь земельного участка : 5098 кв м		
Система координат: местная система координат-32		
Обозначение харак-т точек границ		
Координаты, м		
	X	Y
1	2	3
1	506366.09	2151878.37
n1	506270.53	2152169.04
n2	506280.23	2152111.44
n3	506290.25	2152039.67
n4	506297.23	2152009.50
n5	506308.00	2151969.67
n6	506316.36	2151949.91
n7	506326.91	2151926.79
n8	506338.65	2151904.29
n9	506349.67	2151888.32
n10	506353.61	2151882.95
1	506366.09	2151878.37



Условные обозначения:

- границы земельных участков, образуемых из земель населенных пунктов с. Чернетово Чернетовского сельского поселения Брянского района Брянской области
- граница земельного участка, образуемого путем раздела земельного участка с кадастровым номером 32:02:0350405:3.1, расположенного по адресу: Брянская область, Брянский район, с. Чернетово, ул. Набережная, уч. 1
- - - - - границы муниципального образования Чернетовского сельского поселения Брянского муниципального района Брянской области 32:02-3.2
- - - - - граница населенного пункта с. Чернетово Чернетовского сельского поселения Брянского района Брянской области 32:02-4.34
- существующая часть границы земельных участков, имеющиеся в ЕГРН сведения о которых достаточны для определения местоположения
- граница кадастрового квартала
- граница ОКС
- граница полосы отвода размещения объекта: «Строительство автомобильной дороги ст. Чернетово - и-и Первомайский г. Сельцо в Брянском районе Брянской области»
- n1 - обозначение характерной точки границы

						ПМТ-ГЧ			
						Проект межевания территории: "Строительство автомобильной дороги ст. Чернетово-и-Первомайский г. Сельцо в Брянском районе Брянской области"			
Изм.	Кол.уч.	Лист	№ док.	Подп.	Дата	Проект межевания территории	Стадия	Лист	Листов
							П	4	4
						Чертеж межевания территории М 1:2000			
						000 "Рост кадастр"			

РАЗДЕЛ 2

«Проект межевания территории. Текстовая часть».

Разработчиком проекта межевания территории для строительства линейного объекта «Строительство автомобильной дороги ст. Чернетово - м-н Первомайский г. Сельцо в Брянском районе Брянской области» является ООО «РОст кадастр» г. Брянск

Документация по подготовке проекта межевания территории осуществляется для выделения границ земельных участков необходимых для строительства линейного объекта: «Строительство автомобильной дороги ст. Чернетово - м-н Первомайский г. Сельцо в Брянском районе Брянской области» на период строительства и дальнейшей ее эксплуатации.

Исходно-разрешительная документация

- 1.1. Приказ № 351 от 28.07.2023 ГКУ «УАД Брянской области» «О подготовке документации по планировке территории для размещения линейного объекта регионального значения».
- 1.2. Техническое задание на разработку проекта межевания территории для размещения линейного объекта «Строительство автомобильной дороги ст. Чернетово - м-н Первомайский г. Сельцо в Брянском районе Брянской области» от 28.07.2023.
- 1.3. Письмо Московско-Окского бассейнового водного управления Федерального агентства водных ресурсов от 11.09.2023 №06-22/0732 на №1-10/4479 от 08.09.2023.
- 1.4. Письмо Департамента природных ресурсов и экологии Брянской области от 14.09.2023 №5917-ДПРи на № 1-10/4480 от 08.09.2023.
- 1.5. Письмо управления по охране и сохранению историко-культурного наследия Брянской области №1-2/1725 от 11.09.2023 на № 1-10/4481 от 08.09.2023.
- 1.6. Письмо Чернетовской сельской администрации Брянского района Брянской области №198 от 14.09.2023.
- 1.7. Письмо администрации Брянского района Брянской области от 21.09.2023 № 2560.
- 1.8. Письмо администрации города Сельцо Брянской области от 20.10.2023 № 3013.
- 1.9. Выписки из ЕГРН.

Сведения о земельных участках, формируемых на период строительства и эксплуатации объекта

На основании: «Проекта полосы отвода» выполненного в составе проектной документации на «Строительство автомобильной дороги ст. Чернетово - м-н Первомайский г. Сельцо в Брянском районе Брянской области», разработанного проектным отделом ГКУ «УАД Брянской области»; приведенной выше исходно-разрешительной документации на линейный объект «Строительство автомобильной дороги ст. Чернетово - м-н Первомайский г. Сельцо в Брянском районе Брянской области», в соответствии с постановлением Правительства РФ от 12.02.2017 № 564 «Об утверждении положения о составе и содержании документации по планировке территории, предусматривающей размещение одного из нескольких линейных объектов», а также в соответствии с заданием на проектирование, проектом предусматривается строительство автомобильной дороги, протяженностью 841 м.

Автомобильная дорога относится к IV категории:

- ширина земляного полотна - 10,0 м;
- ширина проезжей части – 6,0 (3,0+3,0) м. автодороги регионального назначения, новое строительство «Строительство автомобильной дороги ст. Чернетово - м-н Первомайский г. Сельцо в Брянском районе Брянской области».

В административном отношении участок проектирования расположен: Российская Федерация, Брянская область, Брянский район, ГО г. Сельцо (Чернетово — остановочный пункт (бывший разъезд) на электрифицированном участке Брянск-Орловский — Жуковка однопутной железнодорожной линии Брянск-Рославль Московской железной дороги. Относится к Брянскому региону Московской железной дороги. Располагается в посёлке Первомайский, который является удалённым микрорайоном города Сельцо Брянской области).

Проект межевания территории для размещения линейного объекта «Строительство автомобильной дороги ст. Чернетово- м-н Первомайский г. Сельцо в Брянском районе Брянской области» разработан на основании технического задания от 28.07.2023 (ГКУ «УАД» Брянской области).

В результате проведенных кадастровых работ сформированы земельные участки необходимые для строительства линейного объекта: «Строительство автомобильной дороги ст. Чернетово - м-н Первомайский г. Сельцо в Брянском районе Брянской области» общей площадью – 24846 кв.м.

Способ образования земельных участков для строительства объекта:

1. Образование земельного участка из земель не разграниченной государственной собственности:

- земли населенных пунктов, городской округ город Сельцо, площадью – 12465 кв.м.;

- земли населенных пунктов, Брянский муниципальный район, Чернетовское сельское поселение, площадью – 756 кв.м.;

- земли сельскохозяйственного назначения, Брянский муниципальный район, Чернетовское сельское поселение, площадью – 3204 кв.м.;

2. Образование земельного участка путем раздела земельного участка с кадастровым номером 32:02:0350405:32 с сохранением исходного в измененных

границах, Брянский муниципальный район, Чернетовское сельское поселение, площадью – 3323 кв.м.;

3. Образование земельного участка путем раздела земельного участка с кадастровым номером 32:02:0350405:31 с сохранением исходного в измененных границах находящегося в частной собственности, расположенного по адресу: Брянская область, Брянский район, с. Чернетово, ул. Набережная уч.1, площадью – 5098 кв.м..

Сведения об образуемых земельных участках приведены в таблицах:

- Экспликация земельных участков для размещения линейного объекта (Таблица 1);

- Ведомость координат характерных точек образуемых земельных участков (Таблица 2).

- Сведения о границах территории, применительно к которой осуществляется подготовка проекта межевания, содержащие перечень координат характерных точек таких границ в системе координат, используемой для ведения Единого государственного реестра недвижимости.

- Координаты характерных точек границ территории, применительно к которой осуществляется подготовка проекта межевания, определяются в соответствии с требованиями к точности определения координат характерных точек границ, установленных в соответствии с Градостроительным кодексом РФ для территориальных зон (Таблица 3).

По окончанию строительства линейного объекта «Строительство автомобильной дороги ст. Чернетово - м-н Первомайский г. Сельцо в Брянском районе Брянской области» предусматривается предоставление земельных участков в постоянное бессрочное пользование в установленном порядке.

На основании данного проекта межевания территории осуществляется перевод земельных участков из категории земель «Земли сельскохозяйственного назначения» в категорию «Земли промышленности, энергетики, транспорта, связи, радиовещания, телевидения, информатики, земли для обеспечения космической деятельности, земли обороны, безопасности и земли иного специального назначения».

В соответствии с пунктом 1 статьи 4 Федерального закона 254-ФЗ от 31.07.2020 г. «Об особенностях регулирования отдельных отношений в целях модернизации и расширения магистральной инфраструктуры и о внесении изменений в отдельные законодательные акты Российской Федерации», принятие решения о переводе земельного участка из одной категории земель в другую или об отнесении земельного участка к определенной категории земель не требуется.

Экспликация земельных участков для размещения линейного объекта

Условный номер земельного участка	Площадь участка, кв.м.	Номер кадастрового квартала	Адрес земельного участка	Способ образования земельного участка	Вид права на земельные участки, правообладатель	Категория земель. Вид разрешенного использования	Адрес образуемого земельного участка
:ЗУ1	3204	32:02:0350405	РФ, Брянская область, муниципальный район Брянский, сельское поселение Чернетовское	Из земель не разграниченной государственной собственности	Не разграниченная государственная собственность	Земли промышленности, энергетики, транспорта, связи, радиовещания, телевидения, информатики, земли для обеспечения космической деятельности, земли обороны, безопасности и земли иного специального назначения. Автомобильный транспорт	РФ, Брянская область, муниципальный район Брянский, сельское поселение Чернетовское
32:02:03504 05:32:ЗУ1	3323	32:02:0350405	РФ, Брянская область, р-н Брянский, участок расположен в 40 м по направлению на запад от г. Сельцо	Раздел земельного участка 32:02:0350405:32 с сохранением исходного в измененных границах	Собственность публично-правовых образований	Земли промышленности, энергетики, транспорта, связи, радиовещания, телевидения, информатики, земли для обеспечения космической деятельности, земли обороны, безопасности и земли иного специального назначения. Автомобильный транспорт	РФ, Брянская область, муниципальный район Брянский, сельское поселение Чернетовское
:ЗУ1	12465	32:32:0020301; 32:32:0020302; 32:32:0020303; 32:32:0020304.	Российская Федерация, Брянская область, городской округ город Сельцо, город Сельцо	Из земель не разграниченной государственной собственности	Не разграниченная государственная собственность	Земли населенных пунктов. Автомобильный транспорт	Российская Федерация, Брянская область, городской округ город Сельцо, город Сельцо
:ЗУ2	692	32:02:0350405	Российская Федерация, Брянская область, муниципальный район Брянский, сельское поселение Чернетовское	Из земель не разграниченной государственной собственности	Не разграниченная государственная собственность	Земли населенных пунктов. Автомобильный транспорт	РФ, Брянская область, муниципальный район Брянский, сельское поселение Чернетовское
:ЗУ3	64	32:02:0350405	Российская Федерация, Брянская область, муниципальный район Брянский, сельское поселение Чернетовское	Из земель не разграниченной государственной собственности	Не разграниченная государственная собственность	Земли населенных пунктов. Автомобильный транспорт	РФ, Брянская область, муниципальный район Брянский, сельское поселение Чернетовское
32:02:03504 05:31:ЗУ1	5098	32:02:0350405	Брянская область, р-н Брянский, с	Раздел земельного участка	Частная собственность	Земли населенных пунктов. Автомобильный транспорт	РФ, Брянская область, муниципальный

			Чернетово, ул Набережная, уч 1	32:02:0350405:31 с сохранением исходного в измененных границах			район Брянский, сельское поселение Чернетовское
ИТОГО:	24846						

Ведомость координат характерных точек образуемых земельных участков

32:02:0350405:3У1			
Номера характерных точек	Координаты, м		Средняя квадратическая погрешность определения координат характерных точек (M _t), м
	X	Y	
1	2	3	4
н1	506504.59	2151666.46	0.5
н2	506524.00	2151713.67	0.5
н3	506506.91	2151721.45	0.5
н4	506463.03	2151782.00	0.5
н5	506433.04	2151776.21	0.5
н6	506435.89	2151772.47	0.5
н7	506497.46	2151691.10	0.5
н8	506496.63	2151669.70	0.5
н1	506504.59	2151666.46	0.5
32:02:0350405:32:3У1			
Номера характерных точек	Координаты, м		Средняя квадратическая погрешность определения координат характерных точек (M _t), м
	X	Y	
1	2	3	4
н1	506463.03	2151782.00	0.2
н2	506447.93	2151802.83	0.2
н3	506402.83	2151866.54	0.2
1	506378.87	2151870.88	0.2
н4	506357.90	2151876.78	0.2
н5	506362.04	2151870.84	0.2
н6	506390.03	2151832.75	0.2
н7	506433.04	2151776.21	0.2
н1	506463.03	2151782.00	0.2
32:32:0000000:3У1			
Номера характерных точек	Координаты, м		Средняя квадратическая погрешность определения координат характерных точек (M _t), м
	X	Y	
1	2	3	4
н1	506402.83	2151866.54	0.1
н2	506389.27	2151885.69	0.1
н3	506368.22	2151915.05	0.1
н4	506343.07	2151965.92	0.1
н5	506326.67	2152020.25	0.1
н6	506317.48	2152064.12	0.1
н7	506309.43	2152104.04	0.1
н8	506320.52	2152109.39	0.1
н9	506318.86	2152122.38	0.1
н10	506306.61	2152123.90	0.1
н11	506291.06	2152196.14	0.1
н12	506281.10	2152267.43	0.1

н13	506284.68	2152283.80	0.1
н14	506284.42	2152299.95	0.1
н15	506279.97	2152312.21	0.1
н16	506275.01	2152374.92	0.1
н17	506275.51	2152441.69	0.1
н18	506279.07	2152447.98	0.1
н19	506280.83	2152451.52	0.1
н20	506280.69	2152456.61	0.1
н21	506244.80	2152455.99	0.1
1	506244.74	2152450.62	0.1
н22	506229.72	2152450.57	0.1
н23	506229.90	2152447.21	0.1
н24	506248.10	2152421.84	0.1
н25	506247.37	2152382.54	0.1
н26	506250.27	2152382.84	0.1
н27	506246.55	2152338.40	0.1
н28	506245.85	2152300.10	0.1
н29	506259.57	2152242.13	0.1
н30	506266.80	2152191.21	0.1
н31	506268.05	2152183.83	0.1
н32	506295.11	2152101.20	0.1
н33	506337.53	2151971.70	0.1
н34	506369.20	2151873.93	0.1
2	506378.87	2151870.88	0.1
н1	506402.83	2151866.54	0.1

32:02:0350405:3У2

Номера характерных точек	Координаты, м		Средняя квадратическая погрешность определения координат характерных точек (M _t), м
	X	Y	
1	2	3	4
1	506378.87	2151870.88	0.1
н1	506369.20	2151873.93	0.1
н2	506337.53	2151971.70	0.1
н3	506295.11	2152101.20	0.1
н4	506268.05	2152183.83	0.1
н5	506270.53	2152169.04	0.1
2	506366.09	2151878.37	0.1
н6	506353.61	2151882.95	0.1
н7	506357.90	2151876.78	0.1
1	506378.87	2151870.88	0.1

32:02:0350405:3У3

Номера характерных точек	Координаты, м		Средняя квадратическая погрешность определения координат характерных точек (M _t), м
	X	Y	
1	2	3	4
н1	506246.55	2152338.40	0.1
н2	506250.27	2152382.84	0.1
н3	506247.37	2152382.54	0.1
н1	506246.55	2152338.40	0.1

32:02:0350405:31:3У1			
Номера характерных точек	Координаты, м		Средняя квадратическая погрешность определения координат характерных точек (M_t), м
	X	Y	
1	2	3	4
1	506366.09	2151878.37	0.2
н1	506270.53	2152169.04	0.2
н2	506280.23	2152111.44	0.2
н3	506290.25	2152039.67	0.2
н4	506297.23	2152009.50	0.2
н5	506309.00	2151969.67	0.2
н6	506316.36	2151949.91	0.2
н7	506326.91	2151926.79	0.2
н8	506339.65	2151904.29	0.2
н9	506349.87	2151888.32	0.2
н10	506353.61	2151882.95	0.2
1	506366.09	2151878.37	0.2
32:02:0350405:31:3У2			
Номера характерных точек	Координаты, м		Средняя квадратическая погрешность определения координат характерных точек (M_t), м
	X	Y	
1	2	3	4
н10	506353.61	2151882.95	0.2
н9	506349.87	2151888.32	0.2
н8	506339.65	2151904.29	0.2
н7	506326.91	2151926.79	0.2
н6	506316.36	2151949.91	0.2
н5	506309.00	2151969.67	0.2
н4	506297.23	2152009.50	0.2
н3	506290.25	2152039.67	0.2
н2	506280.23	2152111.44	0.2
н1	506270.53	2152169.04	0.2
2	506237.64	2152269.10	0.2
3	506243.53	2152337.52	0.2
4	506230.41	2152356.39	0.2
5	506029.27	2152344.93	0.2
6	506090.18	2152171.67	0.2
7	506077.89	2151984.18	0.2
н10	506353.61	2151882.95	0.2

**Ведомость координат характерных точек границ территории,
применительно к которой осуществляется подготовка проекта межевания**

Номера характерных точек	Координаты, м		Средняя квадратическая погрешность определения координат характерных точек (M_t), м
	X	Y	
1	2	3	4
н1	506504.59	2151666.46	0.5
н2	506524.00	2151713.67	0.5
н3	506506.91	2151721.45	0.5
н4	506402.82	2151866.55	0.5
н5	506345.61	2151965.92	0.5
н6	506312.00	2152102.78	0.5
н7	506322.34	2152109.39	0.5
н8	506318.86	2152124.01	0.5
н9	506308.27	2152125.93	0.5
н10	506284.42	2152299.95	0.5
н11	506280.83	2152456.75	0.5
н12	506228.24	2152456.04	0.5
н13	506245.85	2152300.10	0.5
н14	506289.87	2152039.67	0.5
н15	506305.49	2151968.08	0.5
н16	506352.95	2151868.32	0.5
н17	506496.63	2151669.70	0.5
н1	506504.59	2151666.46	0.5

