



УКАЗ

ГУБЕРНАТОРА БРЯНСКОЙ ОБЛАСТИ

от 12 февраля 2024 г. № 9
г. Брянск

Об установлении охранных зон памятников природы регионального значения, расположенных в Комаричском районе Брянской области, утверждении их положений и границ

В соответствии с Федеральным законом от 14 марта 1995 года № 33-ФЗ «Об особо охраняемых природных территориях», постановлением Правительства Российской Федерации от 19 февраля 2015 года № 138 «Об утверждении Правил создания охранных зон отдельных категорий особо охраняемых природных территорий, установления их границ, определения режима охраны и использования земельных участков и водных объектов в границах таких зон», Законом Брянской области от 30 декабря 2005 года № 121-3 «Об особо охраняемых природных территориях в Брянской области»

ПОСТАНОВЛЯЮ:

1. Установить охранные зоны памятников природы регионального значения, расположенных в Комаричском районе Брянской области:

«Владимировская дубрава» («Лесные культуры ясеня и дуба 130 лет», «Высокопродуктивные насаждения Радогощского лесничества кв. 109»);

«Водопойменное болото»;

«Лопандинские колки»;

«Меловицкие склоны»;

«Меловицкий родник»;

«Студимильское болото»;

«Урочище Печное»;

«Участок леса с редкими видами: квартал 59» («Участок леса с редкими видами растений (шпажник, гладиолус черепитчатый)»).

2. Утвердить прилагаемые:

Положение об охранной зоне памятника природы регионального значения «Владимировская дубрава» («Лесные культуры ясеня и дуба 130 лет», «Высокопродуктивные насаждения Радогощского лесничества кв. 109»), расположенного в Комаричском районе Брянской области;

границы охранной зоны памятника природы регионального значения «Владимировская дубрава» («Лесные культуры ясеня и дуба 130 лет», «Высокопродуктивные насаждения Радогощского лесничества кв. 109»), расположенного в Комаричском районе Брянской области;

Положение об охранной зоне памятника природы регионального значения «Водопойменное болото», расположенного в Комаричском районе Брянской области;

границы охранной зоны памятника природы регионального значения «Водопойменное болото», расположенного в Комаричском районе Брянской области;

Положение об охранной зоне памятника природы регионального значения «Лопандинские колки», расположенного в Комаричском районе Брянской области;

границы охранной зоны памятника природы регионального значения «Лопандинские колки», расположенного в Комаричском районе Брянской области;

Положение об охранной зоне памятника природы регионального значения «Меловицкие склоны», расположенного в Комаричском районе Брянской области;

границы охранной зоны памятника природы регионального значения «Меловицкие склоны», расположенного в Комаричском районе Брянской области;

Положение об охранной зоне памятника природы регионального значения «Меловицкий родник», расположенного в Комаричском районе Брянской области;

границы охранной зоны памятника природы регионального значения «Меловицкий родник», расположенного в Комаричском районе Брянской области;

Положение об охранной зоне памятника природы регионального значения «Студимильское болото», расположенного в Комаричском районе Брянской области;

границы охранной зоны памятника природы регионального значения «Студимильское болото», расположенного в Комаричском районе Брянской области;

Положение об охранной зоне памятника природы регионального значения «Урочище Печное», расположенного в Комаричском районе Брянской области;

границы охранной зоны памятника природы регионального значения «Урочище Печное», расположенного в Комаричском районе Брянской области;

Положение об охранной зоне памятника природы регионального значения «Участок леса с редкими видами: квартал 59» («Участок леса с редкими видами растений (шпажник, гладиолус черепитчатый)»), расположенного в Комаричском районе Брянской области;

границы охранной зоны памятника природы регионального значения «Участок леса с редкими видами: квартал 59» («Участок леса с редкими видами растений (шпажник, гладиолус черепитчатый)»), расположенного в Комаричском районе Брянской области.

3. Указ вступает в силу со дня официального опубликования.

4. Контроль за исполнением указа возложить на заместителя Губернатора Брянской области Грибанова Б.И.

Губернатор



А.В. Богомаз

Утверждено
указом Губернатора Брянской области
от 12 февраля 2024 г. № 9

ПОЛОЖЕНИЕ

об охранной зоне памятника природы регионального значения
«Владимировская дубрава» («Лесные культуры ясеня и дуба 130 лет»,
«Высокопродуктивные насаждения Радогощского лесничества
кв. 109»), расположенного в Комаричском районе Брянской области

1. Настоящее Положение об охранной зоне памятника природы регионального значения «Владимировская дубрава» («Лесные культуры ясеня и дуба 130 лет», «Высокопродуктивные насаждения Радогощского лесничества кв. 109»), расположенного в Комаричском районе Брянской области, разработано в соответствии с Федеральным законом от 14 марта 1995 года № 33-ФЗ «Об особо охраняемых природных территориях», Законом Брянской области от 30 декабря 2005 года № 121-3 «Об особо охраняемых природных территориях Брянской области», постановлением администрации Брянской области от 28 июля 2010 года № 755 «Об утверждении положений и паспортов особо охраняемых природных территорий в Брянском, Гордеевском, Дятьковском, Злынковском, Карачевском, Климовском, Клинцовском, Комаричском, Красногорском, Навлинском, Новозыбковском, Почепском, Рогнединском, Севском, Стародубском, Суражском, Унечском районах Брянской области».

2. Охранная зона особо охраняемой природной территории – памятника природы регионального значения «Владимировская дубрава» («Лесные культуры ясеня и дуба 130 лет», «Высокопродуктивные насаждения Радогощского лесничества кв. 109»), расположенного в Комаричском районе Брянской области (далее - памятник природы «Владимировская дубрава»), установлена в виде буферной зоны шириной 50 метров от границы памятника природы «Владимировская дубрава» по всему периметру памятника природы «Владимировская дубрава» в границах Брянской области с расширением до 100 м на участках, где природный комплекс наиболее уязвим к факторам и угрозам антропогенного воздействия, в частности, у восточной границы пос. Владимировка. Северная граница охранной зоны памятника природы «Владимировская дубрава» проходит по границе Брянской и Орловской областей, сведения о которой внесены в Единый государственный реестр недвижимости.

Охранная зона памятника природы «Владимировская дубрава» установлена для предотвращения неблагоприятных антропогенных воздействий на памятник природы «Владимировская дубрава».

Местоположение характерных поворотных точек границ на местности в системе координат МСК-32, применяемой для ведения государственного кадастра недвижимости Брянского областного

кадастрового округа, определено с учетом факторов, изложенных в материалах комплексного экологического обследования территории, обосновывающих необходимость создания охранной зоны памятника природы «Владимировская дубрава».

3. Общая площадь охранной зоны памятника природы «Владимировская дубрава»: 21,10 га.

Часть территории охранной зоны памятника природы «Владимировская дубрава» расположена на землях лесного фонда квартала 109 Луганского участкового лесничества (быв. Радогощское) Брасовского лесничества. Все леса на территории охранной зоны памятника природы «Владимировская дубрава» относятся к категории ценных лесов (леса, расположенные в степях, лесостепях). На землях лесного фонда в границах охранной зоны памятника природы «Владимировская дубрава» расположены только лесные земли, покрытые лесной растительностью.

4. Описание природных особенностей охранной зоны памятника природы «Владимировская дубрава»:

4.1. Геологические: территория охранной зоны памятника природы «Владимировская дубрава» располагается в западной части Восточно-Европейской равнины в пределах западной части Среднерусской возвышенности и по геологическому строению соответствует центральной части Восточно-Европейской платформы.

4.2. Геоморфологические: территория охранной зоны памятника природы «Владимировская дубрава» представляет собой слабоволнистую равнину с общим пологим уклоном с северо-востока и востока на юго-запад с абсолютными отметками 200-220 м. Рельеф характеризуется высоким уровнем овражного расчленения.

4.3. Ботанические: растительность охранной зоны памятника природы «Владимировская дубрава» («Лесные культуры ясеня и дуба 130 лет», «Высокопродуктивные насаждения Радогощского лесничества кв. 109») представлена лесными сообществами с участием дуба черешчатого с примесью липы сердцевидной, березы повислой, осины, образующими, так называемую, байрачную дубраву в балке по ручью – притоку руч. Юринский. Развита естественный подрост дуба, березы, в подлеске – рябина, бересклет европейский и бересклет бородавчатый, лещина и др. Травяной ярус представлен копытнем европейским, звездчаткой ланцетовидной, ветреницей лотиковидной, ландышем майским и др.

В западной части охранной зоны «Владимировская дубрава» («Лесные культуры ясеня и дуба 130 лет», «Высокопродуктивные насаждения Радогощского лесничества кв. 109») встречаются овражистые влажные участки с осоковыми сообществами с участием в травостое крапивы двудомной, сныти обыкновенной, лабазника вязолистного, камыша озерного, тростника и др.

4.4. Зоологические: фауна позвоночных животных территории охранной зоны памятника природы «Владимировская дубрава» сходна с фауной памятника природы «Владимировская дубрава» и соответствует

фауне широколиственных, смешанных лесов и сырых лугов.

5. Объекты особой охраны: охранная зона памятника природы «Владимировская дубрава» создана для сохранения биологического разнообразия памятника природы «Владимировская дубрава». В пределах охранной зоны памятника природы «Владимировская дубрава» редкие и находящиеся под угрозой исчезновения объекты животного и растительного мира, в том числе занесенные в Красную книгу Российской Федерации и Красную книгу Брянской области, не выявлены.

6. Факторы негативного воздействия.

Охранная зона памятника природы «Владимировская дубрава» находится в условиях умеренного антропогенного воздействия, основными факторами которого являются:

хозяйственная деятельность населения пос. Владимировка и его окрестностей;

сельскохозяйственная деятельность;

движение транспортных средств;

туристско-рекреационная активность различных категорий населения.

7. Угрозы негативного воздействия.

Основные угрозы, вероятность возникновения которых имеет место в границах охранной зоны памятника природы «Владимировская дубрава» связаны, в первую очередь, с хозяйственной деятельностью населения пос. Владимировка и его окрестностей. К таким угрозам относятся:

загрязнение охранной зоны памятника природы «Владимировская дубрава» твердыми коммунальными отходами со стороны пос. Владимировка и его окрестностей и промышленными отходами ввиду близкого расположения парка сельскохозяйственной техники бывшего СПК «Владимировский» на границе охранной зоны памятника природы «Владимировская дубрава» и пос. Владимировка;

возникновение лесных и других ландшафтных (природных) пожаров в результате преднамеренных или случайных палов травы на прилегающих сельскохозяйственных угодьях, возгорания от случайной искры работающей сельскохозяйственной техники на полевых дорогах, неосторожного обращения с огнем населением во время посещения памятника природы «Владимировская дубрава».

8. Режим охраны, установленный на территории охранной зоны памятника природы «Владимировская дубрава».

8.1. Основная цель установления охранной зоны памятника природы «Владимировская дубрава»: предотвращение неблагоприятных антропогенных воздействий на территорию памятника природы «Владимировская дубрава» на прилегающих к нему земельных участках.

8.2. В охранной зоне памятника природы «Владимировская дубрава» запрещается всякая деятельность, влекущая нарушение состояния и сохранности памятника природы «Владимировская дубрава», в том числе запрещены:

сброс сточных и дренажных вод;

сброс и захоронение отходов производства и потребления;
 сплошные рубки, за исключением санитарных рубок, рубок, связанных с тушением лесных пожаров, созданием противопожарных разрывов и канав, минерализованных полос;

захоронение ядерных материалов и радиоактивных веществ и грунта;
 загрязнение и засорение нефтепродуктами, ядохимикатами и другими вредными веществами;

проведение строительных, взрывных, буровых работ;

уничтожение растительности;

уничтожение мест обитания животных;

уничтожение редких и находящихся под угрозой исчезновения видов растений и животных;

промысловая охота;

промышленное рыболовство;

распашка земель вне земельных участков категории земель сельскохозяйственного назначения (за исключением распахки для создания противопожарных разрывов и минерализованных полос);

геологическое изучение, разведка и добыча полезных ископаемых;

предоставление земельных участков для ведения личного подсобного хозяйства, огородничества и садоводства, индивидуального гаражного и индивидуального жилищного строительства;

строительство и размещение новых промышленных и сельскохозяйственных предприятий и их отдельных объектов, за исключением линейных объектов, связанных с обеспечением функционирования населенных пунктов и памятника природы «Владимировская дубрава»;

стоянка и движение механических транспортных средств вне существующих дорог;

строительство гидротехнических сооружений;

выжигание древесной, кустарниковой, луговой и прибрежно-водной растительности;

разжигание костров вне специально оборудованных мест;

причинение вреда, изъятие из природы диких животных, за исключением изъятия диких животных, инфицированных заразными болезнями в рамках специальных эпизоотических мероприятий;

самовольное (без полученного в установленном порядке разрешения, либо с нарушением условий, им предусмотренных) ведение археологических раскопок.

8.3. В охранной зоне памятника природы «Владимировская дубрава» разрешаются все незапрещенные виды деятельности в соответствии с действующим законодательством и с соблюдением режима особой охраны территории охранной зоны памятника природы «Владимировская дубрава», а именно:

проведение научно-исследовательских работ, сбор ботанических, зоологических коллекций;

эксплуатация, ремонт и реконструкция линейных объектов;
рекреационная деятельность без ущерба для растительного покрова
в специально оборудованных для этого местах;

другие виды деятельности, не наносящие вреда природному комплексу
и памятнику природы «Владимировская дубрава».

8.4. Собственники, владельцы и пользователи земельных участков,
прилегающих к памятнику природы «Владимировская дубрава», используют
их, не нарушая функционирования памятника природы «Владимировская
дубрава».

8.5. Создание охранной зоны памятника природы «Владимировская
дубрава» не предусматривает изъятие земель у собственников. Земельные
участки, попадающие в его границы, обременяются в соответствии
с установленным режимом особой охраны.

9. Организация охраны и использования за соблюдением режима
охранной зоны памятника природы «Владимировская дубрава».

9.1. В границах охранной зоны памятника природы «Владимировская
дубрава» хозяйственная деятельность осуществляется с соблюдением
положения об охранной зоне памятника природы «Владимировская дубрава»
и требований по предотвращению гибели объектов животного мира
при осуществлении производственных процессов, а также при эксплуатации
транспортных магистралей, трубопроводов, линий связи и электропередачи,
утвержденных в соответствии со статьей 28 Федерального закона
от 24 апреля 1995 года № 52-ФЗ «О животном мире».

9.2. Региональный государственный контроль (надзор) в области
охраны и использования охранной зоны памятника природы
«Владимировская дубрава» осуществляется департаментом природных
ресурсов и экологии Брянской области.

9.3. Нарушение режима охраны охранной зоны памятника природы
«Владимировская дубрава» влечет ответственность в соответствии
с действующим законодательством.



Утверждены
указом Губернатора Брянской области
от 12 февраля 2024 г. № 9

ГРАНИЦЫ

охранной зоны памятника природы регионального значения
«Владимировская дубрава» («Лесные культуры ясеня и дуба 130 лет»,
«Высокопродуктивные насаждения Радогощского лесничества
кв. 109»), расположенного в Комаричском районе Брянской области

Система координат МСК-32 (Зона 2)

Обозначение характерных точек границ	Координаты	
	X	Y
Внутренний контур		
1	392401,50	2210036,60
2	392371,50	2209991,80
3	392363,50	2209962,10
4	392393,50	2209918,50
5	392398,00	2209881,49
6	392367,50	2209836,70
7	392324,00	2209773,40
8	392310,50	2209737,00
9	392292,50	2209674,80
10	392232,50	2209610,80
11	392184,50	2209556,30
12	392153,50	2209534,50
13	392137,50	2209492,90
14	392105,50	2209389,10
15	392077,00	2209345,60
16	392065,00	2209287,50
17	392041,00	2209254,50
18	392015,50	2209217,50
19	392006,00	2209133,90
20	391985,50	2209101,00
21	391937,00	2209070,80
22	391908,00	2209021,00
23	391913,00	2208970,00
24	391931,00	2208902,80
25	391900,00	2208788,80
26	391858,50	2208675,70
27	391790,50	2208556,30

28	391741,00	2208449,20
29	391704,00	2208543,70
30	391727,00	2208571,00
31	391771,00	2208623,40
32	391717,50	2208712,09
33	391692,35	2208791,72
34	391665,15	2208805,05
35	391641,29	2208825,59
36	391465,32	2208852,79
37	391595,08	2209006,54
38	391548,43	2209055,10
39	391475,53	2209131,00
40	391411,48	2209152,53
41	391423,69	2209201,94
42	391505,29	2209208,04
43	391535,50	2209236,10
44	391603,54	2209178,06
45	391715,11	2209141,42
46	391956,02	2209119,78
47	391973,79	2209202,49
48	391948,81	2209220,26
49	391957,69	2209251,34
50	391922,16	2209271,88
51	391917,72	2209282,43
52	391902,18	2209295,74
53	391861,66	2209300,18
54	391853,00	2209327,40
55	391879,42	2209359,03
56	391916,05	2209385,11
57	391964,90	2209381,79
58	392055,94	2209369,02
59	392069,26	2209411,20
60	392035,95	2209417,31
61	391979,33	2209430,64
62	391951,02	2209458,39
63	391834,46	2209489,47
64	391818,91	2209509,46
65	391831,12	2209550,54
66	391891,63	2209546,65
67	391970,46	2209543,87
68	392028,74	2209541,65
69	392053,72	2209556,08
70	392100,90	2209557,02

71	392137,54	2209556,49
72	392164,18	2209571,77
73	392181,64	2209616,58
74	392190,82	2209651,55
75	392237,50	2209673,81
76	392249,94	2209693,06
77	392201,65	2209714,42
78	392086,75	2209724,69
79	392044,56	2209726,91
80	391930,21	2209706,65
81	391852,77	2209689,31
82	391779,50	2209684,30
83	391780,61	2209730,80
84	391787,00	2209758,82
85	391784,22	2209767,15
86	391746,47	2209781,58
87	391667,37	2209801,29
88	391622,69	2209812,67
89	391609,65	2209844,32
90	391656,00	2209864,02
91	391712,89	2209950,75
92	391614,36	2209957,28
93	391606,04	2209983,09
94	391625,19	2210042,48
95	391680,14	2210048,03
96	391705,12	2210064,69
97	391777,50	2210019,70
98	391899,13	2209965,88
99	391975,73	2209956,16
100	391999,87	2209907,59
101	392049,00	2209863,19
102	392099,79	2209847,50
103	392143,64	2209843,76
104	392185,00	2209858,60
105	392247,44	2209830,85
106	392315,16	2209818,77
107	392332,37	2209843,48
108	392348,47	2209935,76
109	392302,12	2209977,53
110	392301,84	2210016,25
111	392303,51	2210047,75
112	392318,50	2210107,15
113	392294,00	2210123,10
114	392237,43	2210115,24
115	392191,10	2210108,82

116	392158,91	2210134,07
117	392007,50	2210145,80
118	391967,40	2210151,84
119	391939,65	2210155,44
120	391828,00	2210183,20
121	391817,25	2210182,92
122	391798,38	2210183,75
123	391772,01	2210186,24
124	391702,07	2210185,69
125	391636,01	2210221,78
126	391647,11	2210284,22
127	391652,39	2210302,27
128	391657,10	2210319,20
129	391679,87	2210423,82
130	391683,20	2210447,42
131	391686,25	2210472,68
132	391690,13	2210484,34
133	391712,06	2210553,16
134	391744,26	2210544,29
135	391759,52	2210495,30
136	391858,88	2210390,93
137	392007,09	2210327,11
138	392029,29	2210262,16
139	392105,90	2210246,62
140	392139,76	2210282,14
141	392156,96	2210311,70
142	392188,05	2210312,68
143	392218,58	2210303,65
144	392227,46	2210289,35
145	392248,55	2210257,17
146	392260,49	2210235,10
147	392288,52	2210222,61
148	392315,16	2210233,29
149	392340,70	2210222,75
150	392356,24	2210199,99
151	392413,00	2210167,70
152	392447,09	2210109,74
153	392427,50	2210063,30
1	392401,50	2210036,60
Внешний контур		
154	392434,50	2210182,57
155	392375,00	2210203,40
156	392347,27	2210230,85
157	392315,21	2210244,09
158	392288,73	2210233,47
159	392267,67	2210242,85

160	392257,14	2210262,30
161	392235,89	2210294,73
162	392225,07	2210312,16
163	392189,34	2210322,73
164	392151,10	2210321,52
165	392131,71	2210288,19
166	392102,47	2210257,52
167	392036,90	2210270,82
168	392015,12	2210334,54
169	391864,71	2210399,31
170	391768,37	2210500,50
171	391752,18	2210552,48
172	391705,45	2210565,35
173	391680,62	2210487,44
174	391676,44	2210474,88
175	391673,28	2210448,72
176	391670,02	2210425,58
177	391647,39	2210321,61
178	391642,77	2210305,01
179	391637,36	2210286,51
180	391624,91	2210216,45
181	391699,55	2210175,67
182	391771,58	2210176,24
183	391797,69	2210173,77
184	391817,16	2210172,91
185	391826,90	2210173,17
186	391937,79	2210145,60
187	391966,01	2210141,94
188	392006,37	2210135,86
189	392155,12	2210124,33
190	392188,27	2210098,33
191	392238,80	2210105,33
192	392291,68	2210112,68
193	392307,06	2210102,67
194	392293,58	2210049,25
195	392291,84	2210016,48
196	392292,15	2209973,05
197	392337,67	2209932,03
198	392322,90	2209847,38
199	392310,61	2209829,74
200	392250,39	2209840,48
201	392185,40	2209869,37
202	392142,32	2209853,91
203	392101,71	2209857,37
204	392054,06	2209872,09
205	392007,98	2209913,74

206	391982,30	2209965,41
207	391901,84	2209975,62
208	391782,19	2210028,56
209	391704,93	2210076,58
210	391676,66	2210057,73
211	391617,68	2210051,77
212	391595,53	2209983,09
213	391606,93	2209947,75
214	391695,13	2209941,91
215	391649,30	2209872,04
216	391596,64	2209849,65
217	391615,36	2209804,22
218	391664,93	2209791,59
219	391743,46	2209772,02
220	391776,23	2209759,50
221	391776,63	2209758,31
222	391770,64	2209732,04
223	391769,24	2209673,58
224	391854,21	2209679,39
225	391932,18	2209696,84
226	392045,18	2209716,86
227	392086,04	2209714,71
228	392199,12	2209704,61
229	392235,19	2209688,65
230	392230,64	2209681,62
231	392182,33	2209658,58
232	392172,11	2209619,68
233	392156,14	2209578,69
234	392134,94	2209566,53
235	392100,87	2209567,02
236	392050,95	2209566,03
237	392026,24	2209551,75
238	391970,83	2209553,86
239	391892,13	2209556,64
240	391823,81	2209561,03
241	391807,86	2209507,38
242	391828,63	2209480,67
243	391945,90	2209449,41
244	391974,32	2209421,55
245	392033,90	2209407,52
246	392056,31	2209403,41
247	392048,95	2209380,10
248	391965,93	2209391,74
249	391913,16	2209395,33
250	391872,57	2209366,43
251	391841,81	2209329,60

252	391854,10	2209290,95
253	391898,02	2209286,14
254	391909,42	2209276,37
255	391914,25	2209264,90
256	391945,93	2209246,59
257	391937,25	2209216,21
258	391962,63	2209198,16
259	391948,10	2209130,53
260	391717,14	2209151,28
261	391608,53	2209186,95
262	391535,22	2209249,49
263	391503,73	2209253,98
264	391456,63	2209256,63
265	391383,84	2209249,10
266	391355,71	2209054,71
267	391405,83	2209006,33
268	391421,18	2208910,55
269	391442,34	2208863,98
270	391450,71	2208821,19
271	391568,19	2208801,74
272	391605,10	2208789,04
273	391655,90	2208754,91
274	391694,39	2208714,03
275	391733,29	2208652,51
276	391688,74	2208603,18
277	391661,56	2208560,90
278	391700,76	2208481,79
279	391733,40	2208442,26
280	391769,60	2208353,30
281	391777,00	2208360,50
282	391770,50	2208425,50
283	391958,50	2208870,40
284	392109,00	2209321,70
285	392422,50	2209881,70
286	392495,50	2210152,21
154	392434,50	2210182,57




Приложение
к границам охранной зоны памятника
природы регионального значения
«Владимировская дубрава» («Лесные культуры
ясеня и дуба 130 лет», «Высокопродуктивные
насаждения Радогощского лесничества кв. 109»),
расположенного в Комаричском районе
Брянской области






Карта-схема
охранной зоны особо охраняемой природной территории - памятника
природы регионального значения «Владимировская дубрава» («Лесные
культуры ясеня и дуба 130 лет», «Высокопродуктивные насаждения
Радогощского лесничества кв. 109»)



Масштаб 1:25 000



УСЛОВНЫЕ ОБОЗНАЧЕНИЯ

-  - Памятник природы регионального значения "Владимировская дубрава"
-  - Охранная зона памятника природы регионального значения "Владимировская дубрава"
-  - Граница земельного участка, сведения о которой имеются в ЕГРН
-  - Граница зоны с особыми условиями использования, сведения о которой имеются в ЕГРН
-  - Граница кадастрового квартала



Утверждено
указом Губернатора Брянской области
от 12 февраля 2024 г. № 9

ПОЛОЖЕНИЕ

об охранной зоне памятника природы регионального значения
«Водопойменное болото», расположенного в Комаричском районе
Брянской области

1. Настоящее Положение об охранной зоне памятника природы регионального значения «Водопойменное болото», расположенного в Комаричском районе Брянской области, разработано в соответствии с Федеральным законом от 14 марта 1995 года № 33-ФЗ «Об особо охраняемых природных территориях», Законом Брянской области от 30 декабря 2005 года № 121-З «Об особо охраняемых природных территориях Брянской области», постановлением администрации Брянской области от 24 октября 2008 года № 996 «Об утверждении положений и паспортов особо охраняемых природных территорий в Гордеевском, Красногорском, Карачевском, Клетнянском, Комаричском, Мглинском, Навлинском, Выгоничском, Погарском, Рогнединском, Севском, Суземском, Трубчевском районах Брянской области».

2. Охранная зона особо охраняемой природной территории – памятника природы регионального значения «Водопойменное болото», расположенного в Комаричском районе Брянской области (далее - памятник природы «Водопойменное болото»), установлена в виде буферной зоны шириной 50 м от границы памятника природы «Водопойменное болото» по всему периметру памятника природы «Водопойменное болото» с расширением до 100 м на участках, важных для сохранения гидрологического режима памятника природы «Водопойменное болото», в частности, вверх по течению р. Усожа у западной окраины с. Литиж.

Охранная зона памятника природы «Водопойменное болото» установлена для предотвращения неблагоприятных антропогенных воздействий на памятник природы «Водопойменное болото».

Местоположение характерных поворотных точек границ на местности в системе координат МСК-32, применяемой для ведения государственного кадастра недвижимости Брянского областного кадастрового округа, определено с учетом факторов, изложенных в материалах комплексного экологического обследования территории, обосновывающих необходимость создания охранной зоны памятника природы «Водопойменное болото».

3. Общая площадь охранной зоны памятника природы «Водопойменное болото»: 64,95 га.

Земли лесного фонда на территории охранной зоны памятника природы «Водопойменное болото» отсутствуют.

4. Описание природных особенностей охранной зоны памятника природы «Водопойменное болото»:

4.1. Геологические: территория охранной зоны памятника природы «Водопойменное болото» располагается в западной части Восточно-Европейской равнины в пределах западной части Среднерусской возвышенности и по геологическому строению соответствует центральной части Восточно-Европейской платформы.

4.2. Геоморфологические: территория охранной зоны памятника природы «Водопойменное болото» представляет собой слабоволнистую равнину с общим пологим уклоном с северо-востока и востока на юго-запад с абсолютными отметками в границах охранной зоны памятника природы «Водопойменное болото» 170-185 м. Рельеф характеризуется овражно-балочным расчленением.

4.3. Ботанические: на территории охранной зоны памятника природы «Водопойменное болото» распространены остепненные травяные сообщества на склонах, где встречаются шалфей луговой, синеголовник плоский, чистец прямой и др.

В растительности залесенных участков древостой образуют ольха черная, ива пятитычинковая и ива ломкая. Широко распространены кустарниковые сообщества, которые образуют ива пепельная, трехтычинковая, ива мирзинолистная, ива розмаринолистная.

4.4. Зоологические: фауна позвоночных животных территории охранной зоны памятника природы «Водопойменное болото» сходна с фауной памятника природы «Водопойменное болото» и соответствует фауне суходольных и пойменных лугов, низинных болот.

5. Объекты особой охраны: охранная зона памятника природы «Водопойменное болото» создана для сохранения биологического разнообразия памятника природы «Водопойменное болото». В пределах охранной зоны памятника природы «Водопойменное болото» редкие и находящиеся под угрозой исчезновения объекты животного и растительного мира, в том числе занесенные в Красную книгу Российской Федерации и Красную книгу Брянской области, не выявлены.

6. Факторы негативного воздействия.

Охранная зона памятника природы «Водопойменное болото» находится в условиях умеренного антропогенного воздействия, основными факторами которого являются:

сельскохозяйственная деятельность;

хозяйственная деятельность населения с. Литиж и с. Усожа;

движение транспортных средств;

туристско-рекреационная активность различных категорий населения.

7. Угрозы негативного воздействия.

Основные угрозы, вероятность возникновения которых имеет место в границах охранной зоны памятника природы «Водопойменное болото» связаны, в первую очередь, с хозяйственной деятельностью населения

с. Литиж и с. Усожа и сельскохозяйственных предприятий. К таким угрозам относятся:

загрязнение охранной зоны памятника природы «Водопойменное болото» твердыми коммунальными отходами вблизи с. Литиж и с. Усожа и отходами, образующимися в районе животноводческой фермы с. Литиж;

возникновение ландшафтных (природных) пожаров в результате преднамеренных или случайных палов травы на прилегающих сельскохозяйственных угодьях;

загрязнение поверхностных вод неочищенными бытовыми стоками.

8. Режим охраны, установленный на территории охранной зоны памятника природы «Водопойменное болото».

8.1. Основная цель установления охранной зоны памятника природы «Водопойменное болото»: предотвращение неблагоприятных антропогенных воздействий на территорию памятника природы «Водопойменное болото» на прилегающих к нему земельных участках.

8.2. В охранной зоне памятника природы «Водопойменное болото» запрещается всякая деятельность, влекущая нарушение состояния и сохранности памятника природы «Водопойменное болото», в том числе запрещены:

сброс сточных и дренажных вод;

сброс и захоронение отходов производства и потребления;

захоронение ядерных материалов и радиоактивных веществ и грунта;

размещение кладбищ и скотомогильников;

размещение площадок складирования удобрений, грунта, древесины, порубочных остатков;

загрязнение и засорение нефтепродуктами, ядохимикатами и другими вредными веществами;

проведение строительных, взрывных, буровых работ;

уничтожение растительности;

уничтожение мест обитания животных;

уничтожение редких и находящихся под угрозой исчезновения видов растений и животных;

промысловая охота;

промышленное рыболовство;

распашка земель вне земельных участков категории земель сельскохозяйственного назначения (за исключением распашки для создания противопожарных разрывов и минерализованных полос);

геологическое изучение, разведка и добыча полезных ископаемых;

предоставление земельных участков для ведения личного подсобного хозяйства, огородничества и садоводства, индивидуального гаражного и индивидуального жилищного строительства;

строительство и размещение новых промышленных и сельскохозяйственных предприятий и их отдельных объектов, за исключением линейных объектов, связанных с обеспечением функционирования населенных пунктов и памятника природы

«Водопойменное болото»;

стоянка и движение механических транспортных средств вне существующих дорог;

строительство гидротехнических сооружений;

выжигание древесной, кустарниковой, луговой и прибрежно-водной растительности;

разжигание костров вне специально оборудованных мест;

причинение вреда, изъятие из природы диких животных, за исключением изъятия диких животных, инфицированных заразными болезнями в рамках специальных эпизоотических мероприятий;

самовольное (без полученного в установленном порядке разрешения, либо с нарушением условий, им предусмотренных) ведение археологических раскопок.

8.3. В охранной зоне памятника природы «Водопойменное болото» разрешаются все незапрещенные виды деятельности в соответствии с действующим законодательством и с соблюдением режима особой охраны территории охранной зоны памятника природы «Водопойменное болото», а именно:

проведение научно-исследовательских работ, сбор ботанических, зоологических коллекций;

эксплуатация, ремонт и реконструкция линейных объектов;

рекреационная деятельность без ущерба для растительного покрова в специально оборудованных для этого местах;

другие виды деятельности, не наносящие вреда природному комплексу и памятнику природы «Водопойменное болото».

8.4. Собственники, владельцы и пользователи земельных участков, прилегающих к памятнику природы «Водопойменное болото», используют их, не нарушая функционирования памятника природы «Водопойменное болото».

8.5. Создание охранной зоны памятника природы «Водопойменное болото» не предусматривает изъятие земель у собственников. Земельные участки, попадающие в его границы, обременяются в соответствии с установленным режимом особой охраны.

9. Организация охраны и использования за соблюдением режима охранной зоны памятника природы «Водопойменное болото».

9.1. В границах охранной зоны памятника природы «Водопойменное болото» хозяйственная деятельность осуществляется с соблюдением положения об охранной зоне памятника природы «Водопойменное болото» и требований по предотвращению гибели объектов животного мира при осуществлении производственных процессов, а также при эксплуатации транспортных магистралей, трубопроводов, линий связи и электропередачи, утвержденных в соответствии со статьей 28 Федерального закона от 24 апреля 1995 года № 52-ФЗ «О животном мире».

9.2. Региональный государственный контроль (надзор) в области охраны и использования охранной зоны памятника природы

«Водопойменное болото» осуществляется департаментом природных ресурсов и экологии Брянской области.

9.3. Нарушение режима охраны охранной зоны памятника природы «Водопойменное болото» влечет ответственность в соответствии с действующим законодательством.



Утверждены
указом Губернатора Брянской области
от 12 февраля 2024 г. № 9

ГРАНИЦЫ
охранной зоны памятника природы регионального значения
«Водопойменное болото», расположенного в Комаричском районе
Брянской области

Система координат МСК-32 (Зона 2)

Обозначение поворотных точек границ	Координаты	
	X	Y
Внутренний контур		
1	384176,83	2199535,38
2	384174,68	2199581,09
3	384176,83	2199625,38
4	384182,54	2199658,24
5	384144,69	2199681,80
6	384108,26	2199703,24
7	384090,40	2199757,52
8	384109,69	2199802,52
9	384090,76	2199891,09
10	384136,11	2199943,23
11	384126,47	2200006,80
12	384056,48	2200081,08
13	383979,34	2200128,22
14	383927,91	2200161,07
15	383865,97	2200192,12
16	383838,98	2200222,51
17	383935,05	2200323,93
18	383996,48	2200328,22
19	384217,90	2200552,50
20	384262,18	2200562,49
21	384332,28	2200667,21
22	384340,75	2200695,35
23	384353,61	2200749,63
24	384400,75	2200805,35
25	384428,24	2200856,47
26	384432,94	2200894,48
27	384336,46	2201023,91

28	384353,61	2201108,19
29	384247,90	2201172,48
30	384230,75	2201225,33
31	384204,53	2201295,02
32	384195,84	2201355,29
33	384203,61	2201433,89
34	384242,18	2201576,75
35	384267,90	2201611,04
36	384322,38	2201646,39
37	384373,31	2201679,44
38	384423,06	2201711,72
39	384481,81	2201749,86
40	384515,03	2201776,74
41	384537,89	2201821,03
42	384549,32	2201881,03
43	384555,03	2201915,32
44	384542,18	2201941,03
45	384582,17	2202099,59
46	384547,89	2202142,46
47	384533,60	2202196,74
48	384543,60	2202269,59
49	384570,74	2202345,30
50	384598,36	2202412,20
51	384593,60	2202481,02
52	384620,68	2202544,04
53	384626,46	2202581,01
54	384647,89	2202622,44
55	384676,20	2202658,46
56	384670,05	2202676,92
57	384616,46	2202681,01
58	384576,46	2202706,73
59	384546,46	2202736,72
60	384579,32	2202796,71
61	384556,46	2202833,86
62	384573,60	2202895,29
63	384670,74	2202985,28
64	384722,17	2203002,42
65	384709,31	2203089,57
66	384702,17	2203175,28
67	384643,60	2203245,28
68	384507,89	2203243,84
69	384473,61	2203138,14
70	384443,61	2203112,42

71	384399,36	2203059,89
72	384349,26	2203016,17
73	384240,76	2202783,86
74	384282,18	2202735,29
75	384264,43	2202686,42
76	384275,04	2202616,73
77	384232,18	2202513,87
78	384212,19	2202429,59
79	384209,33	2202349,59
80	384209,33	2202238,16
81	384297,90	2202146,73
82	384287,90	2202101,02
83	384305,04	2202058,17
84	384259,32	2201923,89
85	384136,47	2201933,88
86	384067,90	2201911,03
87	383966,48	2201832,46
88	383832,20	2201553,90
89	383800,77	2201489,61
90	383757,91	2201395,32
91	383813,62	2201298,19
92	383932,19	2201179,62
93	383912,20	2201091,06
94	383847,91	2201012,48
95	383677,92	2200722,49
96	383646,48	2200738,20
97	383623,63	2200779,64
98	383587,92	2200808,20
99	383509,35	2200761,06
100	383470,78	2200716,78
101	383437,57	2200611,43
102	383440,24	2200554,09
103	383433,99	2200498,21
104	383519,35	2200376,79
105	383415,06	2200282,50
106	383367,92	2200378,22
107	383249,71	2200421,78
108	383132,94	2200313,91
109	383161,39	2200136,72
110	383100,60	2199965,65
111	383127,06	2199866,24
112	383195,11	2199815,45
113	383343,64	2199776,80

114	383405,92	2199768,82
115	383466,49	2199713,94
116	383462,00	2199680,60
117	383468,99	2199629,66
118	383519,70	2199547,53
119	383524,70	2199436,10
120	383545,42	2199420,38
121	383651,93	2199464,70
122	383680,14	2199449,33
123	383726,13	2199378,25
124	383851,84	2199432,53
125	384015,40	2199506,82
126	384113,98	2199516,81
1	384176,83	2199535,38
Внешний контур		
127	384228,62	2199498,54
128	384224,74	2199581,05
129	384226,62	2199619,87
130	384237,57	2199682,88
131	384170,59	2199724,58
132	384149,86	2199736,77
133	384143,80	2199755,19
134	384161,91	2199797,43
135	384144,88	2199877,12
136	384189,01	2199927,86
137	384173,56	2200029,73
138	384088,27	2200120,25
139	384005,84	2200170,63
140	383952,64	2200204,61
141	383910,77	2200225,59
142	383957,96	2200275,41
143	384018,80	2200279,66
144	384243,19	2200506,95
145	384292,64	2200518,10
146	384378,00	2200645,62
147	384389,06	2200682,37
148	384399,51	2200726,47
149	384442,31	2200777,06
150	384476,71	2200841,04
151	384485,03	2200908,27
152	384389,92	2201035,86
153	384409,61	2201132,65
154	384289,73	2201205,56

155	384277,95	2201241,86
156	384253,24	2201307,54
157	384246,19	2201356,41
158	384252,96	2201424,85
159	384287,95	2201554,44
160	384302,57	2201573,93
161	384354,89	2201607,88
162	384495,20	2201555,84
163	384536,47	2201555,11
164	384541,90	2201566,34
165	384380,92	2201624,77
166	384450,28	2201669,78
167	384511,23	2201709,35
168	384527,30	2201722,35
169	384541,18	2201706,43
170	384554,57	2201659,37
171	384591,49	2201636,56
172	384585,70	2201668,05
173	384566,52	2201701,00
174	384541,27	2201733,65
175	384554,64	2201744,48
176	384564,00	2201762,10
177	384578,46	2201772,85
178	384573,50	2201781,00
179	384585,65	2201804,55
180	384594,43	2201850,66
181	384635,48	2201802,35
182	384666,24	2201785,70
183	384684,16	2201804,53
184	384600,50	2201883,95
185	384607,02	2201923,14
186	384595,20	2201946,79
187	384636,72	2202111,43
188	384593,55	2202165,42
189	384584,49	2202199,82
190	384592,43	2202257,63
191	384617,41	2202327,31
192	384649,05	2202403,96
193	384644,32	2202472,40
194	384669,11	2202530,09
195	384674,60	2202565,26
196	384690,13	2202595,26
197	384732,14	2202648,73

198	384706,98	2202724,25
199	384632,87	2202729,90
200	384608,37	2202745,66
201	384637,13	2202798,17
202	384610,49	2202841,46
203	384617,96	2202868,23
204	384671,67	2202956,37
205	384733,16	2202997,05
206	384753,26	2203006,62
207	384782,46	2203007,10
208	384804,25	2203009,31
209	384845,76	2203021,85
210	384883,45	2203030,31
211	384891,59	2203026,49
212	384898,53	2203019,54
213	384910,25	2203016,43
214	384920,07	2203008,06
215	384928,20	2203021,22
216	384927,96	2203031,99
217	384936,10	2203044,41
218	384951,66	2203063,10
219	384964,47	2203106,88
220	384966,60	2203146,02
221	384952,56	2203185,58
222	384939,71	2203235,47
223	384794,04	2203386,04
224	384760,00	2203381,50
225	384732,78	2203379,23
226	384710,65	2203380,93
227	384689,09	2203374,69
228	384683,42	2203356,54
229	384678,32	2203340,09
230	384660,73	2203337,82
231	384623,86	2203343,49
232	384592,38	2203361,57
233	384562,95	2203352,48
234	384479,36	2203281,85
235	384430,39	2203166,94
236	384407,98	2203147,74
237	384363,59	2203095,04
238	384308,43	2203046,90
239	384181,85	2202775,88
240	384225,25	2202725,00

241	384213,08	2202691,50
242	384223,50	2202623,04
243	384184,47	2202529,36
244	384162,40	2202436,32
245	384159,33	2202350,48
246	384159,33	2202217,91
247	384243,32	2202131,21
248	384235,77	2202096,71
249	384251,75	2202056,78
250	384224,54	2201976,88
251	384130,35	2201984,54
252	384044,01	2201955,77
253	383926,55	2201864,78
254	383787,22	2201575,74
255	383755,54	2201510,94
256	383701,79	2201392,68
257	383773,56	2201267,54
258	383877,35	2201163,75
259	383866,03	2201113,58
260	383806,74	2201041,13
261	383667,51	2200803,61
262	383662,62	2200812,48
263	383592,00	2200868,96
264	383476,84	2200799,87
265	383426,23	2200741,76
266	383387,21	2200617,98
267	383238,27	2200479,28
268	383079,32	2200332,45
269	383110,00	2200141,42
270	383048,29	2199967,78
271	383083,22	2199836,57
272	383173,05	2199769,53
273	383334,13	2199727,61
274	383350,75	2199745,75
275	383402,56	2199765,11
276	383463,13	2199710,23
277	383437,16	2199671,17
278	383419,93	2199619,36
279	383460,50	2199579,40
280	383470,33	2199532,31
281	383475,80	2199410,44
282	383538,09	2199363,18
283	383647,01	2199408,50

284	383707,12	2199315,58
285	383872,09	2199386,81
286	384028,61	2199457,90
287	384123,67	2199467,54
127	384228,62	2199498,54



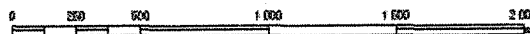
Приложение
к границам охранной зоны памятника
природы регионального значения
«Водопойменное болото», расположенного
в Комаричском районе Брянской области

Карта-схема
охранной зоны особо охраняемой природной территории - памятника
природы регионального значения «Водопойменное болото»








Масштаб 1:25 000

в 1 сантиметре 250 метров



УСЛОВНЫЕ ОБОЗНАЧЕНИЯ

-  - Памятник природы регионального значения «Водопойменное болото»
-  - Охранная зона памятника природы регионального значения «Водопойменное болото»
-  - Граница земельного участка, сведения о которой имеются в ЕГРН
-  - Граница зоны с особыми условиями использования, сведения о которой имеются в ЕГРН
-  - Граница кадастрового квартала

52:14:0410104 - Номер кадастрового квартала



Утверждено
указом Губернатора Брянской области
от 12 февраля 2024 г. № 9

ПОЛОЖЕНИЕ

об охранной зоне памятника природы регионального значения
«Лопандинские колки», расположенного в Комаричском районе
Брянской области

1. Настоящее Положение об охранной зоне памятника природы регионального значения «Лопандинские колки», расположенного в Комаричском районе Брянской области, разработано в соответствии с Федеральным законом от 14 марта 1995 года № 33-ФЗ «Об особо охраняемых природных территориях», Законом Брянской области от 30 декабря 2005 года № 121-З «Об особо охраняемых природных территориях Брянской области», постановлением администрации Брянской области от 16 декабря 2009 года № 1350 «Об утверждении положений и паспортов особо охраняемых природных территорий в г. Брянске, Брасовском, Брянском, Выгоничском, Дятьковском, Жуковском, Злынковском, Карачевском, Климовском, Клетнянском, Клинцовском, Комаричском, Навлинском, Почепском, Севском, Стародубском, Трубчевском, Унечском, Суземском районах Брянской области».

2. Охранная зона особо охраняемой природной территории – памятника природы регионального значения «Лопандинские колки», расположенного в Комаричском районе Брянской области (далее - памятник природы «Лопандинские колки»), установлена в виде буферной зоны шириной 50 м от границы памятника природы «Лопандинские колки» по всему периметру памятника природы «Лопандинские колки» с расширением до 80 м на участке у с. Лопандино, где природный комплекс наиболее уязвим к факторам и угрозам антропогенного воздействия.

Охранная зона памятника природы «Лопандинские колки» установлена для предотвращения неблагоприятных антропогенных воздействий на памятник природы «Лопандинские колки».

Местоположение характерных поворотных точек границ на местности в системе координат МСК-32, применяемой для ведения государственного кадастра недвижимости Брянского областного кадастрового округа, определено с учетом факторов, изложенных в материалах комплексного экологического обследования территории, обосновывающих необходимость создания охранной зоны памятника природы «Лопандинские колки».

3. Общая площадь охранной зоны памятника природы «Лопандинские колки»: 19,82 га.

Часть территории охранной зоны памятника природы «Лопандинские колки» расположена на землях лесного фонда Брасовского лесничества

Луганского участкового лесничества (бывший СПК «Лопандинский»), часть квартала 1.

Все леса на территории охранной зоны памятника природы «Лопандинские колки» относятся к категории ценных.

На землях лесного фонда в границах охранной зоны памятника природы «Лопандинские колки» расположены только лесные земли, не покрытые лесной растительностью.

4. Описание природных особенностей охранной зоны памятника природы «Лопандинские колки»:

4.1. Геологические: территория охранной зоны памятника природы «Лопандинские колки» располагается в западной части Восточно-Европейской равнины в пределах западной части Среднерусской возвышенности и по геологическому строению соответствует центральной части Восточно-Европейской платформы.

4.2. Геоморфологические: территория охранной зоны памятника природы «Лопандинские колки» представляет собой слабоволнистую равнину с общим пологим уклоном с северо-востока и востока на юго-запад с абсолютными отметками 195-200 м. Рельеф охранной зоны памятника природы «Лопандинские колки» характеризуется низкой степенью эрозионного расчленения.

4.3. Ботанические: территория охранной зоны памятника природы «Лопандинские колки» представляет собой краевую часть лесных колков – изолированных участков лесной растительности посреди сельскохозяйственных угодий, участки вторичной древесной и луговой растительности, частично зарастающей кустарниками, агроценозы.

Лесная растительность на территории охранной зоны памятника природы «Лопандинские колки» представлена, в основном, дубом черешчатым, березой пушистой, ольхой черной и изредка ивами. Развита естественный подрост дуба, березы, в подлеске растут рябина, крушина, лещина, малина. Среди трав – вейник седеющий, сныть обыкновенная, бородавник обыкновенный, крапива двудомная, колокольчик скученный, чистотел большой.

4.4. Зоологические: фауна позвоночных животных территории охранной зоны памятника природы «Лопандинские колки» сходна с фауной памятника природы «Лопандинские колки» и соответствует фауне зоны широколиственных и мелколиственных лесов, залежей и агроценозов.

5. Объекты особой охраны: охранный зона памятника природы «Лопандинские колки» создана для сохранения биологического разнообразия памятника природы «Лопандинские колки». В пределах охранной зоны памятника природы «Лопандинские колки» редкие и находящиеся под угрозой исчезновения объекты животного и растительного мира, в том числе занесенные в Красную книгу Российской Федерации и Красную книгу Брянской области, не выявлены.

6. Факторы негативного воздействия.

Охранная зона памятника природы «Лопандинские колки» находится в условиях умеренного антропогенного воздействия, основными факторами которого являются:

хозяйственная деятельность населения пос. Лопандино и его окрестностей;

сельскохозяйственная деятельность;

движение транспортных средств;

туристско-рекреационная активность различных категорий населения; лесное хозяйство.

7. Угрозы негативного воздействия.

Основные угрозы, вероятность возникновения которых имеет место в границах охранной зоны памятника природы «Лопандинские колки» связаны, в первую очередь, с хозяйственной деятельностью населения пос. Лопандино и его окрестностей. К таким угрозам относятся:

загрязнение охранной зоны памятника природы «Лопандинские колки» твердыми коммунальными отходами и строительным мусором со стороны пос. Лопандино;

возникновение лесных и других ландшафтных (природных) пожаров в результате преднамеренных или случайных палов травы на прилегающих сельскохозяйственных угодьях, возгорания от случайной искры работающего транспортного средства на лесных дорогах, неосторожного обращения с огнем населением во время посещения лесов;

загрязнение поверхностных вод ручья, впадающего в пруд пос. Лопандино, неочищенными стоками.

8. Режим охраны, установленный на территории охранной зоны памятника природы «Лопандинские колки».

8.1. Основная цель установления охранной зоны памятника природы «Лопандинские колки»: предотвращение неблагоприятных антропогенных воздействий на территорию памятника природы «Лопандинские колки» на прилегающих к нему земельных участках.

8.2. В охранной зоне памятника природы «Лопандинские колки» запрещается всякая деятельность, влекущая нарушение состояния и сохранности памятника природы «Лопандинские колки», в том числе запрещены:

сброс сточных и дренажных вод;

сброс и захоронение отходов производства и потребления;

сплошные рубки, за исключением санитарных рубок, рубок, связанных с тушением лесных пожаров, созданием противопожарных разрывов и канав, минерализованных полос;

захоронение ядерных материалов и радиоактивных веществ и грунта;

размещение кладбищ и скотомогильников;

размещение площадок складирования удобрений, грунта, древесины, порубочных остатков;

загрязнение и засорение нефтепродуктами, ядохимикатами и другими вредными веществами;

- проведение строительных, взрывных, буровых работ;
- уничтожение растительности;
- уничтожение мест обитания животных;
- уничтожение редких и находящихся под угрозой исчезновения видов растений и животных;
- промысловая охота;
- промышленное рыболовство;
- распашка земель вне земельных участков категории земель сельскохозяйственного назначения (за исключением распашки для создания противопожарных разрывов и минерализованных полос);
- геологическое изучение, разведка и добыча полезных ископаемых;
- предоставление земельных участков для ведения личного подсобного хозяйства, огородничества и садоводства, индивидуального гаражного и индивидуального жилищного строительства;
- строительство и размещение новых промышленных и сельскохозяйственных предприятий и их отдельных объектов, за исключением линейных объектов, связанных с обеспечением функционирования населенных пунктов и памятника природы «Лопандинские колки»;
- стоянка и движение механических транспортных средств вне существующих дорог;
- строительство гидротехнических сооружений;
- выжигание древесной, кустарниковой, луговой и прибрежно-водной растительности;
- разжигание костров вне специально оборудованных мест;
- причинение вреда, изъятие из природы диких животных, за исключением изъятия диких животных, инфицированных заразными болезнями в рамках специальных эпизоотических мероприятий;
- самовольное (без полученного в установленном порядке разрешения, либо с нарушением условий, им предусмотренных) ведение археологических раскопок.

8.3. В охранной зоне памятника природы «Лопандинские колки» разрешаются все незапрещенные виды деятельности в соответствии с действующим законодательством и с соблюдением режима особой охраны территории охранной зоны памятника природы «Лопандинские колки», а именно:

- проведение научно-исследовательских работ, сбор ботанических, зоологических коллекций;
- эксплуатация, ремонт и реконструкция линейных объектов;
- рекреационная деятельность без ущерба для растительного покрова в специально оборудованных для этого местах;
- другие виды деятельности, не наносящие вреда природному комплексу и памятнику природы «Лопандинские колки».

8.4. Собственники, владельцы и пользователи земельных участков, прилегающих к памятнику природы «Лопандинские колки», используют их, не нарушая функционирования памятника природы «Лопандинские колки».

8.5. Создание охранной зоны памятника природы «Лопандинские колки» не предусматривает изъятие земель у собственников. Земельные участки, попадающие в его границы, обременяются в соответствии с установленным режимом особой охраны.

9. Организация охраны и использования за соблюдением режима охранной зоны памятника природы «Лопандинские колки».

9.1. В границах охранной зоны памятника природы «Лопандинские колки» хозяйственная деятельность осуществляется с соблюдением положения об охранной зоне памятника природы «Лопандинские колки» и требований по предотвращению гибели объектов животного мира при осуществлении производственных процессов, а также при эксплуатации транспортных магистралей, трубопроводов, линий связи и электропередачи, утвержденных в соответствии со статьей 28 Федерального закона от 24 апреля 1995 года № 52-ФЗ «О животном мире».

9.2. Региональный государственный контроль (надзор) в области охраны и использования охранной зоны памятника природы «Лопандинские колки» осуществляется департаментом природных ресурсов и экологии Брянской области.

9.3. Нарушение режима охраны охранной зоны памятника природы «Лопандинские колки» влечет ответственность в соответствии с действующим законодательством.



Утверждены
указом Губернатора Брянской области
от 12 февраля 2024 г. № 9

ГРАНИЦЫ
охранной зоны памятника природы регионального значения
«Лопандинские колки», расположенного в Комаричском районе Брянской
области

Система координат МСК-32 (Зона 2)


Обозначение характерных точек границ	Координаты	
	X	Y
1	402035,51	2204186,18
2	402158,81	2204167,98
3	402279,82	2204147,80
4	402269,72	2204123,77
5	402263,03	2204084,02
6	402348,38	2204077,20
7	402298,10	2203940,75
8	402258,82	2203838,90
9	402199,63	2203674,64
10	402163,33	2203581,86
11	402124,70	2203483,93
12	402098,35	2203425,37
13	402068,91	2203352,49
14	402043,33	2203296,33
15	402020,71	2203238,51
16	401978,09	2203120,65
17	401940,90	2203032,87
18	401892,45	2202919,56
19	401869,60	2202870,45
20	401847,30	2202826,56
21	401515,31	2202860,41
22	401516,26	2203040,36
23	401517,15	2203106,09
24	401523,82	2203307,55
25	401407,36	2203312,81
26	401310,71	2203316,13
27	401309,31	2203379,20
28	401314,02	2203516,60
29	401316,18	2203631,86
30	401366,04	2203654,94
31	401568,39	2203738,40

32	401805,37	2203831,83
33	401820,51	2203886,39
34	401832,03	2203930,92
35	401845,12	2203985,46
36	401861,18	2204055,57
37	401870,69	2204102,44
38	401820,25	2204105,29
39	401812,30	2204066,13
40	401796,44	2203996,88
41	401783,51	2203943,02
42	401772,21	2203899,34
43	401763,85	2203869,21
44	401549,69	2203784,77
45	401346,00	2203700,76
46	401266,78	2203664,09
47	401264,04	2203517,93
48	401259,29	2203379,50
49	401261,77	2203267,78
50	401405,37	2203262,85
51	401472,21	2203259,83
52	401467,16	2203107,26
53	401466,26	2203040,83
54	401465,07	2202815,27
55	401876,34	2202773,34
56	401914,57	2202848,57
57	401938,11	2202899,18
58	401986,91	2203013,29
59	402024,65	2203102,38
60	402067,51	2203220,90
61	402089,40	2203276,84
62	402114,86	2203332,75
63	402144,35	2203405,74
64	402170,78	2203464,49
65	402209,87	2203563,58
66	402246,44	2203657,05
67	402305,67	2203821,43
68	402344,89	2203923,11
69	402348,69	2204021,79
70	402372,15	2204118,03
71	402380,68	2204166,55
72	402350,41	2204186,72
73	402166,57	2204217,38
74	402042,08	2204248,37
1	402035,51	2204186,18



Приложение
к границам охранной зоны памятника
природы регионального значения
«Лопандинские колки», расположенного
в Комаричском районе Брянской области






Карта-схема
охранной зоны особо охраняемой природной территории - памятника
природы регионального значения «Лопандинские колки»



Масштаб 1:25 000



УСЛОВНЫЕ ОБОЗНАЧЕНИЯ

-  - Памятник природы регионального значения «Лопандинские колки»
-  - Охранная зона памятника природы регионального значения «Лопандинские колки»
-  - Граница земельного участка, сведения о которой имеются в ЕГРН
-  - Граница зоны с особыми условиями использования, сведения о которой имеются в ЕГРН
-  - Граница кадастрового квартала



Утверждено
указом Губернатора Брянской области
от 12 февраля 2024 г. № 9

ПОЛОЖЕНИЕ

об охранной зоне памятника природы регионального значения
«Меловицкие склоны», расположенного в Комаричском районе
Брянской области

1. Настоящее Положение об охранной зоне памятника природы регионального значения «Меловицкие склоны», расположенного в Комаричском районе Брянской области, разработано в соответствии с Федеральным законом от 14 марта 1995 года № 33-ФЗ «Об особо охраняемых природных территориях», Законом Брянской области от 30 декабря 2005 года № 121-З «Об особо охраняемых природных территориях Брянской области», постановлением администрации Брянской области от 24 октября 2008 года № 996 «Об утверждении положений и паспортов особо охраняемых природных территорий в Гордеевском, Красногорском, Карачевском, Клетнянском, Комаричском, Мглинском, Навлинском, Выгоничском, Погарском, Рогнединском, Севском, Суземском, Трубчевском районах Брянской области».

2. Охранная зона особо охраняемой природной территории – памятника природы регионального значения «Меловицкие склоны», расположенного в Комаричском районе Брянской области (далее - памятник природы «Меловицкие склоны»), установлена в виде буферной зоны шириной 50 м от границы памятника природы «Меловицкие склоны» по всему периметру памятника природы «Меловицкие склоны».

Охранная зона памятника природы «Меловицкие склоны» установлена для предотвращения неблагоприятных антропогенных воздействий на памятник природы «Меловицкие склоны».

Местоположение характерных поворотных точек границ на местности в системе координат МСК-32, применяемой для ведения государственного кадастра недвижимости Брянского областного кадастрового округа, определено с учетом факторов, изложенных в материалах комплексного экологического обследования территории, обосновывающих необходимость создания охранной зоны памятника природы «Меловицкие склоны».

3. Общая площадь охранной зоны памятника природы «Меловицкие склоны»: 43,04 га.

Земли лесного фонда в границах охранной зоны памятника природы «Меловицкие склоны» отсутствуют.

4. Описание природных особенностей охранной зоны памятника природы «Меловицкие склоны»:

4.1. Геологические: территория охранной зоны памятника природы «Меловицкие склоны» располагается в западной части Восточно-Европейской равнины на крайнем западе Среднерусской возвышенности и по геологическому строению соответствует центральной части Восточно-Европейской платформы.

4.2. Геоморфологические: территория охранной зоны памятника природы «Меловицкие склоны» представляет собой слабоволнистую равнину с общим пологим уклоном с северо-востока и востока на юго-запад с абсолютными отметками в границах охранной зоны памятника природы «Меловицкие склоны» от 160 до 210 м.

Основным элементом рельефа в районе памятника природы «Меловицкие склоны» является долина р. Усожа с четко выраженным крутым эрозионным склоном правого борта южной и юго-западной экспозиций. Бровка борта долины поднята над поймой р. Усожана 30 м. Северная часть охранной зоны памятника природы «Меловицкие склоны» протягивается вдоль бровки правого борта, южная по пойме левого берега р. Усожа. Рельеф основного склона характеризуется интенсивным овражно-балочным расчленением.

4.3. Ботанические: доминирующим биотопом охранной зоны памятника природы «Меловицкие склоны» являются агроценозы водораздела правого борта долины р. Усожа. Они представляют собой обрабатываемые пашни с посевами злаковых культур (пшеница, овес, рожь и др.), а также сенокосных злаков.

Склоны правого борта долины р. Усожа покрыты луговой растительностью с присутствием степных видов; здесь отмечены: вейник наземный, венечник ветвистый, шалфей луговой, козлородник восточный, колючник Биберштейна, донник белый, земляника зелёная, икотник серо-зелёный, кострец береговой, морковь дикая и др.

Среди луговых видов преобладают цикорий обыкновенный, различные виды полыней, подмаренники, зверобой продырявленный, пижма обыкновенная, трёхреберник непахучий, ежа сборная, виды мятликов и овсяниц и др.

Лесная растительность на территории охранной зоны памятника природы «Меловицкие склоны» представлена небольшими фрагментами березово-сосновых лесов в верховьях оврагов в восточной части территории. В верхнем ярусе представлены береза пушистая, сосна обыкновенная, дуб черешчатый.

На участках русла и поймы р. Усожа, входящих в охранную зону памятника природы «Меловицкие склоны», формируется типичная прибрежно-водная растительность, состоящая из тростника, осок, вероники ключевой, сердечника горького, манника большого и других гидрофильных видов. На водной поверхности отмечен рдест злаковый. Древесно-кустарниковый ярус состоит из ольхи черной, ивы пепельной, ивы трехтычинковой.

На придорожных участках наблюдается преобладание видов нарушенных местообитаний.

4.4. Зоологические: фауна позвоночных животных территории охранной зоны памятника природы «Меловицкие склоны» сходна с фауной памятника природы «Меловицкие склоны» и соответствует фауне сосновых и широколиственных лесов, пойменных и суходольных лугов, залежей и агроценозов.

5. Объекты особой охраны: охранная зона памятника природы «Меловицкие склоны» создана для сохранения биологического разнообразия памятника природы «Меловицкие склоны». В пределах охранной зоны памятника природы «Меловицкие склоны» редкие и находящиеся под угрозой исчезновения объекты животного и растительного мира, в том числе занесенные в Красную книгу Российской Федерации и Красную книгу Брянской области, не выявлены. Выявлен 1 вид, внесенный в «Список объектов животного и растительного мира, нуждающихся на территории Брянской области в дополнительном изучении и мониторинге»: венечник ветвистый.

6. Факторы негативного воздействия.

Охранная зона памятника природы «Меловицкие склоны» находится в условиях умеренного антропогенного воздействия, основными факторами которого являются:

- сельскохозяйственная деятельность;
- хозяйственная деятельность населения д. Живой Ключ, с. Асовица и их окрестностей;
- движение транспортных средств;
- туристско-рекреационная активность различных категорий населения.

7. Угрозы негативного воздействия.

Основные угрозы, вероятность возникновения которых имеет место в границах охранной зоны памятника природы «Меловицкие склоны» связаны, в первую очередь, с интенсивным сельским хозяйством и распашкой земель, а также проездом транспортных средств. К таким угрозам относятся:

дигрессия растительного покрова по периметру полей и, как следствие, почвенной эрозии;

загрязнение охранной зоны памятника природы «Меловицкие склоны» твердыми коммунальными отходами;

возникновение ландшафтных (природных) пожаров в результате преднамеренных или случайных палов травы на прилегающих сельскохозяйственных угодьях, возгорания от случайной искры работающего транспортного средства и сельскохозяйственной техники, неосторожного обращения с огнем населением во время посещения памятника природы «Меловицкие склоны»;

загрязнение поверхностных вод притока р. Усожа неочищенными бытовыми стоками.

8. Режим охраны, установленный на территории охранной зоны

памятника природы «Меловицкие склоны».

8.1. Основная цель установления охранной зоны памятника природы «Меловицкие склоны»: предотвращение неблагоприятных антропогенных воздействий на территорию памятника природы «Меловицкие склоны» на прилегающих к нему земельных участках.

8.2. В охранной зоне памятника природы «Меловицкие склоны» запрещается всякая деятельность, влекущая нарушение состояния и сохранности памятника природы «Меловицкие склоны», в том числе запрещены:

- сброс сточных и дренажных вод;
- сброс и захоронение отходов производства и потребления;
- захоронение ядерных материалов и радиоактивных веществ и грунта;
- размещение кладбищ и скотомогильников;
- размещение площадок складирования удобрений, грунта, древесины, порубочных остатков;
- загрязнение и засорение нефтепродуктами, ядохимикатами и другими вредными веществами;
- проведение строительных, взрывных, буровых работ;
- уничтожение растительности;
- уничтожение мест обитания животных;
- уничтожение редких и находящихся под угрозой исчезновения видов растений и животных;
- промысловая охота;
- промышленное рыболовство;
- распашка земель вне земельных участков категории земель сельскохозяйственного назначения (за исключением распашки для создания противопожарных разрывов и минерализованных полос);
- геологическое изучение, разведка и добыча полезных ископаемых;
- предоставление земельных участков для ведения личного подсобного хозяйства, огородничества и садоводства, индивидуального гаражного и индивидуального жилищного строительства;
- строительство и размещение новых промышленных и сельскохозяйственных предприятий и их отдельных объектов, за исключением линейных объектов, связанных с обеспечением функционирования населенных пунктов и памятника природы «Меловицкие склоны»;
- стоянка и движение механических транспортных средств вне существующих дорог;
- строительство гидротехнических сооружений;
- выжигание древесной, кустарниковой, луговой и прибрежно-водной растительности;
- разжигание костров вне специально оборудованных мест;
- причинение вреда, изъятие из природы диких животных, за исключением изъятия диких животных, инфицированных заразными болезнями в рамках специальных эпизоотических мероприятий;

самовольное (без полученного в установленном порядке разрешения, либо с нарушением условий, им предусмотренных) ведение археологических раскопок.

8.3. В охранной зоне памятника природы «Меловицкие склоны» разрешаются все незапрещенные виды деятельности в соответствии с действующим законодательством и с соблюдением режима особой охраны территории охранной зоны памятника природы «Меловицкие склоны», а именно:

проведение научно-исследовательских работ, сбор ботанических, зоологических коллекций;

эксплуатация, ремонт и реконструкция линейных объектов;

рекреационная деятельность без ущерба для растительного покрова в специально оборудованных для этого местах;

другие виды деятельности, не наносящие вреда природному комплексу и памятнику природы «Меловицкие склоны».

8.4. Собственники, владельцы и пользователи земельных участков, прилегающих к памятнику природы «Меловицкие склоны», используют их, не нарушая функционирования памятника природы «Меловицкие склоны».

8.5. Создание охранной зоны памятника природы «Меловицкие склоны» не предусматривает изъятие земель у собственников. Земельные участки, попадающие в его границы, обременяются в соответствии с установленным режимом особой охраны.

9. Организация охраны и использования за соблюдением режима охранной зоны памятника природы «Меловицкие склоны».

9.1. В границах охранной зоны памятника природы «Меловицкие склоны» хозяйственная деятельность осуществляется с соблюдением положения об охранной зоне памятника природы «Меловицкие склоны» и требований по предотвращению гибели объектов животного мира при осуществлении производственных процессов, а также при эксплуатации транспортных магистралей, трубопроводов, линий связи и электропередачи, утвержденных в соответствии со статьей 28 Федерального закона от 24 апреля 1995 года № 52-ФЗ «О животном мире».

9.2. Региональный государственный контроль (надзор) в области охраны и использования охранной зоны памятника природы «Меловицкие склоны» осуществляется департаментом природных ресурсов и экологии Брянской области.

9.3. Нарушение режима охраны охранной зоны памятника природы «Меловицкие склоны» влечет ответственность в соответствии с действующим законодательством.



Утверждены
указом Губернатора Брянской области
от 12 февраля 2024 г. № 9

ГРАНИЦЫ
охранной зоны памятника природы регионального значения «Меловицкие
склоны», расположенного в Комаричском районе Брянской области

Система координат МСК-32 (Зона 2)

Обозначение характерных точек границ	Координаты	
	X	Y
Внутренний контур		
1	391099,65	2185082,02
2	391081,10	2185144,67
3	391070,63	2185181,88
4	391058,38	2185219,22
5	391047,75	2185248,55
6	391038,21	2185270,00
7	391026,48	2185295,14
8	391020,06	2185342,55
9	390985,64	2185452,28
10	390976,06	2185486,69
11	390956,60	2185553,38
12	390946,81	2185584,64
13	390938,89	2185618,56
14	390927,51	2185650,79
15	390918,14	2185674,68
16	390908,46	2185698,33
17	390894,93	2185739,54
18	390882,41	2185785,23
19	390870,99	2185823,67
20	390855,94	2185886,47
21	390844,73	2185929,86
22	390834,05	2185958,27
23	390823,44	2185985,00
24	390799,19	2186049,05
25	390791,15	2186075,27
26	390785,22	2186101,03
27	390781,68	2186120,26
28	390774,68	2186136,56
29	390764,74	2186161,93
30	390757,95	2186180,61
31	390751,14	2186199,72

32	390746,94	2186211,08
33	390738,90	2186223,42
34	390730,02	2186235,84
35	390724,06	2186249,90
36	390720,71	2186256,05
37	390719,46	2186266,90
38	390720,25	2186281,24
39	390719,59	2186297,88
40	390717,02	2186315,02
41	390714,60	2186329,58
42	390709,90	2186349,51
43	390707,66	2186361,97
44	390708,08	2186370,57
45	390707,21	2186385,74
46	390706,27	2186394,46
47	390704,10	2186401,50
48	390699,11	2186423,31
49	390691,81	2186452,04
50	390690,53	2186465,29
51	390687,61	2186476,92
52	390683,65	2186494,71
53	390677,42	2186517,00
54	390677,15	2186537,75
55	390675,33	2186553,22
56	390671,44	2186573,80
57	390673,64	2186596,61
58	390676,30	2186615,10
59	390677,75	2186641,38
60	390674,67	2186670,06
61	390668,20	2186703,37
62	390666,08	2186713,80
63	390665,35	2186725,81
64	390665,07	2186746,17
65	390664,08	2186785,91
66	390659,96	2186826,81
67	390658,40	2186852,56
68	390651,79	2186898,32
69	390643,74	2186926,73
70	390636,93	2186949,75
71	390631,88	2186961,79
72	390623,97	2186974,47
73	390612,98	2186982,63
74	390584,50	2186994,30
75	390555,27	2187015,90
76	390529,59	2187034,46
77	390494,73	2187049,28

78	390472,78	2187057,04
79	390452,80	2187059,39
80	390425,82	2187056,73
81	390401,19	2187054,23
82	390363,67	2187044,68
83	390340,60	2187037,77
84	390319,64	2187030,11
85	390311,61	2187028,30
86	390303,10	2187024,18
87	390287,18	2187015,56
88	390260,31	2186997,23
89	390237,20	2186980,42
90	390194,58	2186955,35
91	390186,40	2186950,73
92	390178,61	2186949,72
93	390170,48	2186950,74
94	390160,93	2186955,92
95	390145,14	2186980,53
96	390132,84	2186999,85
97	390129,90	2187005,93
98	390124,32	2187019,92
99	390118,67	2187031,53
100	390110,11	2187042,95
101	390098,72	2187060,21
102	390089,38	2187079,97
103	390080,28	2187101,57
104	390073,65	2187114,70
105	390065,17	2187140,04
106	390057,95	2187154,55
107	390049,86	2187166,81
108	390041,69	2187181,62
109	390033,25	2187201,10
110	390028,97	2187219,60
111	390026,70	2187232,91
112	390026,91	2187241,32
113	390025,11	2187250,85
114	390021,25	2187256,90
115	390013,84	2187268,98
116	390005,67	2187283,69
117	390001,22	2187294,15
118	389995,10	2187310,77
119	389992,55	2187322,23
120	389986,32	2187331,09
121	389982,49	2187335,04
122	389977,93	2187338,35
123	389971,58	2187341,00

124	389965,36	2187341,98
125	389949,91	2187336,53
126	389942,94	2187330,33
127	389928,14	2187323,92
128	389901,73	2187312,39
129	389890,46	2187308,65
130	389874,10	2187303,46
131	389849,04	2187297,62
132	389837,79	2187296,73
133	389825,22	2187297,21
134	389808,83	2187301,16
135	389791,86	2187309,53
136	389775,18	2187308,82
137	389759,76	2187301,03
138	389737,35	2187288,31
139	389717,62	2187277,83
140	389698,25	2187267,22
141	389689,39	2187261,81
142	389681,78	2187258,35
143	389674,68	2187256,62
144	389666,02	2187257,25
145	389656,51	2187264,15
146	389652,58	2187276,75
147	389643,71	2187284,85
148	389636,21	2187294,40
149	389628,81	2187304,72
150	389618,53	2187319,34
151	389610,87	2187333,02
152	389605,35	2187340,55
153	389598,40	2187348,61
154	389593,19	2187350,83
155	389586,00	2187352,00
156	389578,96	2187350,57
157	389561,51	2187344,84
158	389552,18	2187342,66
159	389536,89	2187336,58
160	389529,72	2187332,89
161	389517,51	2187340,01
162	389509,67	2187346,34
163	389500,63	2187357,38
164	389496,04	2187315,30
165	389480,77	2187277,10
166	389470,63	2187239,73
167	389469,02	2187210,62
168	389474,85	2187185,68
169	389487,51	2187152,60

170	389515,32	2187068,49
171	389530,61	2187030,81
172	389556,11	2186977,39
173	389568,46	2186948,42
174	389577,87	2186918,07
175	389590,40	2186879,71
176	389605,60	2186847,59
177	389622,03	2186816,51
178	389628,19	2186800,59
179	389631,62	2186787,08
180	389633,64	2186756,73
181	389632,30	2186724,24
182	389627,26	2186688,79
183	389622,12	2186660,53
184	389612,49	2186633,57
185	389599,99	2186614,47
186	389579,78	2186581,36
187	389611,78	2186562,66
188	389641,94	2186541,64
189	389675,06	2186525,96
190	389717,28	2186506,57
191	389751,80	2186494,78
192	389785,14	2186484,04
193	389815,63	2186481,31
194	389847,89	2186471,62
195	389876,72	2186453,85
196	389910,01	2186429,46
197	389949,79	2186403,12
198	389974,71	2186390,55
199	390011,20	2186377,80
200	390052,48	2186365,83
201	390089,03	2186348,55
202	390120,50	2186339,94
203	390160,39	2186329,59
204	390193,54	2186310,71
205	390185,86	2186265,95
206	390159,53	2186230,01
207	390134,37	2186201,99
208	390090,45	2186173,89
209	390046,47	2186137,02
210	390019,54	2186105,39
211	389998,34	2186075,43
212	389943,56	2186080,53
213	389907,09	2186061,93
214	389889,47	2186037,71
215	389882,61	2185986,91

216	389883,66	2185941,02
217	389878,36	2185887,00
218	389872,95	2185827,26
219	389870,87	2185774,50
220	389872,13	2185722,66
221	389868,80	2185670,75
222	389865,22	2185614,66
223	389861,12	2185575,84
224	389853,11	2185528,88
225	389860,21	2185504,05
226	389870,33	2185481,74
227	389886,55	2185461,99
228	389901,17	2185451,08
229	389926,56	2185436,03
230	389947,78	2185424,90
231	389967,75	2185410,47
232	389982,80	2185399,02
233	389992,48	2185390,54
234	390003,14	2185387,04
235	390016,59	2185383,39
236	390031,78	2185392,51
237	390058,19	2185421,95
238	390089,95	2185450,47
239	390102,31	2185440,82
240	390114,38	2185429,65
241	390116,46	2185410,73
242	390116,74	2185388,60
243	390115,21	2185367,17
244	390115,19	2185344,53
245	390115,56	2185316,76
246	390127,15	2185294,02
247	390142,21	2185285,37
248	390157,26	2185278,24
249	390181,70	2185281,97
250	390198,11	2185290,44
251	390215,68	2185302,29
252	390235,93	2185318,13
253	390256,09	2185339,43
254	390274,49	2185352,77
255	390294,20	2185376,36
256	390301,00	2185392,33
257	390307,15	2185411,00
258	390306,27	2185431,67
259	390306,89	2185454,18
260	390317,45	2185460,71
261	390334,54	2185455,77

262	390350,71	2185449,61
263	390372,73	2185445,33
264	390398,93	2185439,90
265	390418,73	2185437,12
266	390438,55	2185432,82
267	390456,52	2185439,18
268	390469,63	2185451,51
269	390479,87	2185472,33
270	390483,32	2185493,75
271	390504,72	2185501,29
272	390524,23	2185493,95
273	390547,87	2185475,94
274	390562,64	2185460,00
275	390574,52	2185447,81
276	390587,11	2185431,19
277	390599,78	2185411,47
278	390610,10	2185388,39
279	390616,57	2185364,52
280	390623,43	2185340,94
281	390630,16	2185319,34
282	390641,31	2185309,70
283	390654,20	2185303,46
284	390666,30	2185292,64
285	390662,13	2185275,55
286	390657,61	2185252,99
287	390664,99	2185229,32
288	390674,92	2185212,16
289	390687,47	2185202,43
290	390705,05	2185195,75
291	390723,58	2185195,08
292	390740,81	2185197,38
293	390749,79	2185209,28
294	390763,33	2185222,68
295	390774,19	2185201,23
296	390794,47	2185183,56
297	390804,16	2185166,17
298	390804,02	2185150,92
299	390806,07	2185131,3
300	390816,07	2185106,52
301	390826,71	2185085,42
302	390834,12	2185070,46
303	390844,93	2185058,78
304	390856,88	2185049,43
305	390858,14	2185041,56
306	390854,55	2185032,35
307	390849,49	2185005,68

308	390857,12	2184986,3
309	390869,57	2184976,45
310	390878,21	2184962,18
311	390871,14	2184951,9
312	390860,94	2184938,22
313	390848,89	2184920,84
314	390830,10	2184904,21
315	390795,62	2184881,84
316	390915,76	2184761,49
317	390936,34	2184808,26
318	390963,17	2184866,31
319	390988,59	2184917,99
320	391005,30	2184951,03
321	391024,96	2184994,25
322	391043,37	2185021,55
323	391046,33	2185038,48
324	391049,05	2185067,28
325	391052,47	2185082,48
326	391051,04	2185095,96
327	391071,56	2185089,09
1	391099,65	2185082,02
Внешний контур		
328	391172,49	2185012,13
329	391129,14	2185158,54
330	391105,65	2185235,54
331	391094,15	2185267,25
332	391083,71	2185290,73
333	391075,01	2185309,39
334	391069,04	2185353,47
335	391033,59	2185466,47
336	391004,46	2185567,86
337	390995,08	2185597,81
338	390986,95	2185632,61
339	390974,37	2185668,25
340	390955,41	2185715,62
341	390942,82	2185753,95
342	390930,49	2185798,96
343	390919,30	2185836,63
344	390904,46	2185898,55
345	390892,47	2185944,95
346	390870,06	2186003,08
347	390846,52	2186065,25
348	390839,48	2186088,22
349	390834,19	2186111,17
350	390829,84	2186134,83
351	390820,94	2186155,55

352	390811,52	2186179,59
353	390798,14	2186216,78
354	390791,89	2186233,68
355	390780,20	2186251,62
356	390773,90	2186260,43
357	390769,72	2186270,29
358	390770,30	2186280,85
359	390769,44	2186302,59
360	390766,41	2186322,83
361	390763,65	2186339,43
362	390758,87	2186359,68
363	390757,88	2186365,22
364	390758,15	2186370,78
365	390757,06	2186389,85
366	390755,47	2186404,60
367	390752,43	2186414,46
368	390747,72	2186435,04
369	390741,21	2186460,65
370	390739,94	2186473,83
371	390732,16	2186506,88
372	390727,33	2186524,17
373	390727,11	2186541,01
374	390724,78	2186560,79
375	390721,89	2186576,09
376	390723,30	2186590,65
377	390726,10	2186610,15
378	390727,90	2186642,68
379	390724,16	2186677,51
380	390715,78	2186720,33
381	390715,06	2186747,14
382	390714,02	2186789,04
383	390709,81	2186830,83
384	390708,18	2186857,65
385	390700,80	2186908,76
386	390691,77	2186940,64
387	390684,10	2186966,56
388	390676,43	2186984,84
389	390661,38	2187008,97
390	390637,75	2187026,52
391	390609,21	2187038,21
392	390584,77	2187056,27
393	390554,32	2187078,28
394	390512,86	2187095,90
395	390484,17	2187106,04
396	390453,27	2187109,68
397	390420,84	2187106,48

398	390392,45	2187103,60
399	390350,32	2187092,88
400	390324,83	2187085,24
401	390305,50	2187078,18
402	390295,00	2187075,81
403	390280,29	2187068,69
404	390261,12	2187058,31
405	390231,51	2187038,11
406	390209,75	2187022,28
407	390186,53	2187008,62
408	390176,58	2187024,24
409	390170,08	2187040,15
410	390161,54	2187057,70
411	390151,02	2187071,74
412	390142,41	2187084,79
413	390125,69	2187122,57
414	390119,92	2187134,00
415	390111,48	2187159,20
416	390101,36	2187179,55
417	390086,62	2187203,68
418	390080,94	2187216,80
419	390076,81	2187236,52
420	390077,03	2187245,38
421	390072,45	2187269,61
422	390057,03	2187294,20
423	390050,65	2187305,68
424	390043,18	2187324,90
425	390039,19	2187342,83
426	390024,96	2187363,07
427	390015,37	2187372,96
428	390002,58	2187382,24
429	389985,29	2187389,46
430	389960,65	2187393,34
431	389924,02	2187380,42
432	389915,70	2187373,02
433	389908,20	2187369,77
434	389883,82	2187359,13
435	389860,85	2187351,71
436	389836,77	2187346,81
437	389825,96	2187348,46
438	389802,51	2187360,03
439	389762,27	2187358,32
440	389736,13	2187345,11
441	389683,55	2187316,18
442	389680,48	2187318,98
443	389676,21	2187324,42

444	389660,90	2187346,00
445	389653,00	2187360,12
446	389644,51	2187371,71
447	389628,68	2187390,06
448	389607,88	2187398,92
449	389585,53	2187403,22
450	389565,75	2187398,86
451	389537,98	2187390,69
452	389500,91	2187435,96
453	389455,46	2187404,37
454	389447,08	2187327,51
455	389433,27	2187292,98
456	389421,00	2187247,75
457	389418,70	2187206,22
458	389426,94	2187170,99
459	389440,40	2187135,81
460	389468,37	2187051,22
461	389484,84	2187010,62
462	389510,53	2186956,81
463	389530,22	2186902,90
464	389543,85	2186861,18
465	389560,88	2186825,20
466	389576,46	2186795,73
467	389582,03	2186779,20
468	389583,57	2186756,10
469	389582,45	2186728,80
470	389577,89	2186696,79
471	389573,66	2186673,50
472	389567,40	2186655,98
473	389557,72	2186641,19
474	389510,55	2186563,91
475	389584,83	2186520,50
476	389616,77	2186498,23
477	389698,72	2186460,07
478	389736,05	2186447,32
479	389775,12	2186434,74
480	389806,11	2186431,96
481	389827,23	2186425,62
482	389848,78	2186412,34
483	389881,42	2186388,43
484	389924,64	2186359,80
485	389955,12	2186344,43
486	389995,98	2186330,15
487	390034,72	2186318,92
488	390071,61	2186301,48
489	390107,62	2186291,63

490	390120,67	2186261,57
491	390101,70	2186240,45
492	390060,79	2186214,27
493	390011,13	2186172,64
494	389980,02	2186136,10
495	389974,21	2186127,89
496	389933,76	2186131,66
497	389873,70	2186101,03
498	389841,61	2186056,91
499	389832,53	2185989,70
500	389833,60	2185942,90
501	389828,58	2185891,70
502	389823,04	2185830,50
503	389820,85	2185774,88
504	389822,09	2185723,65
505	389818,90	2185673,95
506	389815,39	2185618,88
507	389811,56	2185582,68
508	389801,91	2185526,07
509	389813,15	2185486,76
510	389827,51	2185455,09
511	389851,77	2185425,56
512	389873,39	2185409,42
513	389902,18	2185392,36
514	389921,39	2185382,28
515	389951,15	2185360,27
516	389967,20	2185346,21
517	389988,78	2185339,13
518	390024,06	2185329,55
519	390065,20	2185354,89
520	390065,19	2185344,22
521	390065,72	2185304,44
522	390089,35	2185258,07
523	390149,68	2185226,50
524	390197,35	2185233,78
525	390223,64	2185247,35
526	390245,10	2185261,82
527	390269,68	2185281,05
528	390289,21	2185301,68
529	390308,87	2185315,94
530	390337,31	2185349,97
531	390347,83	2185374,68
532	390355,43	2185397,76
533	390409,94	2185387,86
534	390441,84	2185380,94
535	390483,12	2185395,55

536	390510,49	2185421,30
537	390517,37	2185435,29
538	390536,54	2185415,14
539	390555,68	2185387,62
540	390562,86	2185371,54
541	390575,55	2185326,52
542	390586,67	2185290,85
543	390610,14	2185270,56
544	390606,08	2185250,29
545	390618,92	2185209,11
546	390636,55	2185178,64
547	390662,73	2185158,34
548	390695,00	2185146,08
549	390726,00	2185144,96
550	390754,00	2185148,70
551	390754,00	2185148,54
552	390757,07	2185119,11
553	390770,48	2185085,87
554	390781,98	2185063,07
555	390792,52	2185041,80
556	390803,25	2185030,20
557	390797,67	2185000,81
558	390814,27	2184958,66
559	390799,76	2184944,12
560	390716,63	2184890,19
561	390932,06	2184674,39
562	391008,30	2184844,78
563	391050,38	2184929,39
564	391068,75	2184969,75
565	391090,79	2185002,44
566	391095,85	2185031,42
328	391172,49	2185012,13



Приложение
к границам охранной зоны памятника
природы регионального значения
«Меловицкие склоны», расположенного
в Комаричском районе Брянской области






Карта-схема
охранной зоны особо охраняемой природной территории - памятника
природы регионального значения «Меловицкие склоны»



Масштаб 1:25 000



УСЛОВНЫЕ ОБОЗНАЧЕНИЯ

-  - Памятник природы регионального значения «Меловицкие склоны»
-  - Охранная зона памятника природы регионального значения «Меловицкие склоны»
-  - Граница земельного участка, сведения о которой имеются в ЕГРН
-  - Граница зоны с особыми условиями использования, сведения о которой имеются в ЕГРН
-  - Граница кадастрового квартала



Утверждено
указом Губернатора Брянской области
от 12 февраля 2024 г. № 9

ПОЛОЖЕНИЕ

об охранной зоне памятника природы регионального значения
«Меловицкий родник», расположенного в Комаричском районе
Брянской области

1. Настоящее Положение об охранной зоне памятника природы регионального значения «Меловицкий родник», расположенного в Комаричском районе Брянской области, разработано в соответствии с Федеральным законом от 14 марта 1995 года № 33-ФЗ «Об особо охраняемых природных территориях», Законом Брянской области от 30 декабря 2005 года № 121-З «Об особо охраняемых природных территориях Брянской области», постановлением администрации Брянской области от 16 декабря 2009 года № 1350 «Об утверждении положений и паспортов особо охраняемых природных территорий в г. Брянске, Брасовском, Брянском, Выгоничском, Дятьковском, Жуковском, Злынковском, Карачевском, Климовском, Клетнянском, Клинцовском, Комаричском, Навлинском, Почепском, Севском, Стародубском, Трубчевском, Унечском, Суземском районах Брянской области».

2. Охранная зона особо охраняемой природной территории – памятника природы регионального значения «Меловицкий родник», расположенного в Комаричском районе Брянской области (далее - памятник природы «Меловицкий родник»), установлена в виде буферной зоны шириной 50 м от границы памятника природы «Меловицкий родник» по всему периметру памятника природы «Меловицкий родник» с уменьшением до 20 м на границе д. Ольгино с целью исключения из охранной зоне памятника природы «Меловицкий родник» частных жилых построек.

Охранная зона памятника природы «Меловицкий родник» установлена для предотвращения неблагоприятных антропогенных воздействий на памятник природы «Меловицкий родник».

Местоположение характерных поворотных точек границ на местности в системе координат МСК-32, применяемой для ведения государственного кадастра недвижимости Брянского областного кадастрового округа, определено с учетом факторов, изложенных в материалах комплексного экологического обследования территории, обосновывающих необходимость создания охранной зоны памятника природы «Меловицкий родник».

3. Общая площадь охранной зоны памятника природы «Меловицкий родник»: 9,91 га.

Часть территории охранной зоны памятника природы «Меловицкий родник» расположена на землях лесного фонда Брасовского лесничества

Луганского участкового лесничества, ур. СПК «Степновский», часть квартала 1. Все леса на территории охранной зоны памятника природы «Меловицкий родник» относятся к ценным (леса, расположенные в лесостепной зоне).

На землях лесного фонда в границах охранной зоны памятника природы «Меловицкий родник» расположены только лесные земли, покрытые лесной растительностью.

4. Описание природных особенностей охранной зоны памятника природы «Меловицкий родник»:

4.1. Геологические: территория охранной зоны памятника природы «Меловицкий родник» располагается в пределах Восточно-Европейской равнины на крайнем западе Среднерусской возвышенности и по геологическому строению соответствует центральной части Восточно-Европейской платформы.

4.2. Геоморфологические: территория охранной зоны памятника природы «Меловицкий родник» представляет собой слабоволнистую равнину с общим пологим уклоном с северо-востока и востока на юго-запад с абсолютными отметками в границах охранной зоны памятника природы «Меловицкий родник» от 157 до 185 м. Рельеф характеризуется овражно-балочным расчленением.

4.3. Ботанические: большая часть территории охранной зоны памятника природы «Меловицкий родник» представляет собой склоны правого борта долины р. Усожа, покрытые луговой растительностью с присутствием степных видов.

Вторым по площади биотопом является пойма и надпойменная терраса р. Усожа с участками прибрежно-водной травяной растительности в месте пересечения охранной зоны памятника природы «Меловицкий родник» с руслом реки и ее старицы. Для прибрежно-водных сообществ характерны ольха чёрная, ива белая, ива пятитычинковая, ива пепельная, ива трехтычинковая, вяз гладкий, хмель обыкновенный и др.

4.4. Зоологические: фауна позвоночных животных территории охранной зоны памятника природы «Меловицкий родник» сходна с фауной памятника природы «Меловицкий родник» и соответствует фауне остепненных травяных сообществ юго-востока зоны широколиственных лесов и прибрежно-водных древесно-кустарниковых сообществ.

5. Объекты особой охраны: охранная зона памятника природы «Меловицкий родник» создана для сохранения биологического разнообразия памятника природы «Меловицкий родник». В пределах охранной зоны памятника природы «Меловицкий родник» редкие и находящиеся под угрозой исчезновения объекты животного и растительного мира, в том числе занесенные в Красную книгу Российской Федерации и Красную книгу Брянской области, не выявлены.

6. Факторы негативного воздействия.

Охранная зона памятника природы «Меловицкий родник» находится в условиях умеренного антропогенного воздействия, основными факторами которого являются:

- туристско-рекреационная активность различных категорий населения;
- движение транспортных средств;
- хозяйственная деятельность населения д. Ольгино и его окрестностей;
- сельскохозяйственная деятельность;
- лесное хозяйство.

7. Угрозы негативного воздействия.

Основные угрозы, вероятность возникновения которых имеет место в границах охранной зоны памятника природы «Меловицкий родник» связаны, в первую очередь, с хозяйственной деятельностью населения д. Ольгино и ее окрестностей. К таким угрозам относятся:

- загрязнение охранной зоны памятника природы «Меловицкий родник» твердыми коммунальными отходами со стороны д. Ольгино, подъездной дороги к источнику и существующих оборудованных и стихийных мест отдыха;

- усиление дигрессии растительного покрова и, как следствие, почвенной эрозии;

- возникновение лесных и других ландшафтных (природных) пожаров в результате преднамеренных или случайных палов травы на прилегающих сельскохозяйственных угодьях, возгорания от случайной искры работающего транспортного средства и сельскохозяйственной техники, разведения костров во время посещения берегов р. Усожа;

- загрязнение поверхностных вод притока р. Усожа неочищенными бытовыми стоками.

8. Режим охраны, установленный на территории охранной зоны памятника природы «Меловицкий родник».

8.1. Основная цель установления охранной зоны памятника природы «Меловицкий родник»: предотвращение неблагоприятных антропогенных воздействий на территорию памятника природы «Меловицкий родник» на прилегающих к нему земельных участках.

8.2. В охранной зоне памятника природы «Меловицкий родник» запрещается всякая деятельность, влекущая нарушение состояния и сохранности памятника природы «Меловицкий родник», в том числе запрещены:

- сброс сточных и дренажных вод;
- сброс и захоронение отходов производства и потребления;
- сплошные рубки, за исключением санитарных рубок, рубок, связанных с тушением лесных пожаров, созданием противопожарных разрывов и канав, минерализованных полос;
- захоронение ядерных материалов и радиоактивных веществ и грунта;
- размещение кладбищ и скотомогильников;
- размещение площадок складирования удобрений, грунта, древесины, порубочных остатков;

загрязнение и засорение нефтепродуктами, ядохимикатами и другими вредными веществами;

проведение строительных, взрывных, буровых работ;

уничтожение растительности;

уничтожение мест обитания животных;

уничтожение редких и находящихся под угрозой исчезновения видов растений и животных;

промысловая охота;

промышленное рыболовство;

распашка земель вне земельных участков категории земель сельскохозяйственного назначения (за исключением распашки для создания противопожарных разрывов и минерализованных полос);

геологическое изучение, разведка и добыча полезных ископаемых;

предоставление земельных участков для ведения личного подсобного хозяйства, огородничества и садоводства, индивидуального гаражного и индивидуального жилищного строительства;

строительство и размещение новых промышленных и сельскохозяйственных предприятий и их отдельных объектов, за исключением линейных объектов, связанных с обеспечением функционирования населенных пунктов и памятника природы «Меловицкий родник»;

стоянка и движение механических транспортных средств вне существующих дорог;

строительство гидротехнических сооружений;

выжигание древесной, кустарниковой, луговой и прибрежно-водной растительности;

разжигание костров вне специально оборудованных мест;

причинение вреда, изъятие из природы диких животных, за исключением изъятия диких животных, инфицированных заразными болезнями в рамках специальных эпизоотических мероприятий;

самовольное (без полученного в установленном порядке разрешения, либо с нарушением условий, им предусмотренных) ведение археологических раскопок.

8.3. В охранной зоне памятника природы «Меловицкий родник» разрешаются все незапрещенные виды деятельности в соответствии с действующим законодательством и с соблюдением режима особой охраны территории охранной зоны памятника природы «Меловицкий родник», а именно:

проведение научно-исследовательских работ, сбор ботанических, зоологических коллекций;

эксплуатация, ремонт и реконструкция линейных объектов;

рекреационная деятельность без ущерба для растительного покрова в специально оборудованных для этого местах;

другие виды деятельности, не наносящие вреда природному комплексу и памятнику природы «Меловицкий родник».

Утверждены
указом Губернатора Брянской области
от 12 февраля 2024 г. № 9

ГРАНИЦЫ
охранной зоны памятника природы регионального значения
«Меловицкий родник», расположенного в Комаричском районе
Брянской области

Система координат МСК-32 (Зона 2)

Обозначение характерных точек границ	Координаты	
	X	Y
Внутренний контур		
1	393431,47	2181177,82
2	393480,59	2181228,94
3	393509,00	2181286,70
4	393548,50	2181289,80
5	393521,00	2181444,80
6	393518,00	2181529,90
7	393506,00	2181694,10
8	393494,00	2181797,40
9	393475,50	2181835,90
10	393384,00	2181788,40
11	393295,13	2181740,15
12	393332,14	2181585,47
13	393294,76	2181577,51
14	393287,00	2181539,00
15	393259,50	2181526,90
16	393247,50	2181490,40
17	393250,50	2181450,90
18	393229,50	2181414,40
19	393174,50	2181393,10
20	393135,00	2181338,40
21	393167,50	2181220,40
22	393229,93	2181223,35
23	393280,38	2181201,54
24	393332,84	2181118,58
25	393363,79	2181094,23
26	393401,18	2181098,29
1	393431,47	2181177,82
Внешний контур		

27	393474,57	2181150,51
28	393522,03	2181199,90
29	393541,30	2181239,08
30	393607,36	2181244,27
31	393570,85	2181450,07
32	393567,94	2181532,60
33	393555,79	2181698,81
34	393542,70	2181811,50
35	393502,83	2181853,52
36	393469,71	2181854,77
37	393367,16	2181804,71
38	393237,58	2181765,80
39	393271,58	2181623,70
40	393252,23	2181619,57
41	393243,11	2181574,31
42	393218,96	2181563,69
43	393196,89	2181496,55
44	393199,48	2181462,48
45	393194,97	2181454,65
46	393142,63	2181434,38
47	393080,43	2181348,24
48	393129,91	2181168,57
49	393220,72	2181172,86
50	393246,37	2181161,77
51	393295,17	2181084,60
52	393348,91	2181042,32
53	393437,01	2181051,89
27	393474,57	2181150,51

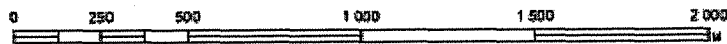


Приложение
к границам охранной зоны памятника
природы регионального значения
«Меловицкий родник», расположенного
в Комаричском районе Брянской области






Карта-схема
охранной зоны особо охраняемой природной территории - памятника
природы регионального значения «Меловицкий родник»



Масштаб 1:25 000



УСЛОВНЫЕ ОБОЗНАЧЕНИЯ

-  - Памятник природы регионального значения «Меловицкий родник»
-  - Охранная зона памятника природы регионального значения «Меловицкий родник»
-  - Граница земельного участка, сведения о которой имеются в ЕГРН
-  - Граница зоны с особыми условиями использования, сведения о которой имеются в ЕГРН
-  - Граница кадастрового квартала



Утверждено
указом Губернатора Брянской области
от 12 февраля 2024 г. № 9

ПОЛОЖЕНИЕ

об охранной зоне памятника природы регионального значения
«Студимильское болото», расположенного в Комаричском районе
Брянской области

1. Настоящее Положение об охранной зоне памятника природы регионального значения «Студимильское болото», расположенного в Комаричском районе Брянской области, разработано в соответствии с Федеральным законом от 14 марта 1995 года № 33-ФЗ «Об особо охраняемых природных территориях», Законом Брянской области от 30 декабря 2005 года № 121-З «Об особо охраняемых природных территориях Брянской области», постановлением администрации Брянской области от 24 октября 2008 года № 996 «Об утверждении положений и паспортов особо охраняемых природных территорий в Гордеевском, Красногорском, Карачевском, Клетнянском, Комаричском, Мглинском, Навлинском, Выгоничском, Погарском, Рогнединском, Севском, Суземском, Трубчевском районах Брянской области».

2. Охранная зона особо охраняемой природной территории – памятника природы регионального значения «Студимильское болото», расположенного в Комаричском районе Брянской области (далее - памятник природы «Студимильское болото»), установлена в виде буферной зоны шириной 50 м от границы памятника природы «Студимильское болото» за исключением его западной границы, проходящей по полосе отвода железной дороги Навля-Льгов, и с расширением до 150 м на участке, где природный комплекс наиболее уязвим к факторам и угрозам антропогенного воздействия, а именно вверх по течению р. Усожа у юго-западной границы с. Хлебтово.

Охранная зона памятника природы «Студимильское болото» установлена для предотвращения неблагоприятных антропогенных воздействий на памятник природы «Студимильское болото».

Местоположение характерных поворотных точек границ на местности в системе координат МСК-32, применяемой для ведения государственного кадастра недвижимости Брянского областного кадастрового округа, определено с учетом факторов, изложенных в материалах комплексного экологического обследования территории, обосновывающих необходимость создания охранной зоны памятника природы «Студимильское болото».

3. Общая площадь охранной зоны памятника природы «Студимильское болото»: 64,15 га.

Часть территории охранной зоны памятника природы «Студимильское болото» расположена на землях лесного фонда Луганского участкового

лесничества (бывший СПК «Владимировский») (части квартала 1). Все леса на территории охранной зоны памятника природы «Студимильское болото» относятся к защитным.

На землях лесного фонда в границах охранной зоны памятника природы «Студимильское болото» расположены только лесные земли, покрытые лесной растительностью.

4. Описание природных особенностей охранной зоны памятника природы «Студимильское болото»:

4.1. Геологические: территория охранной зоны памятника природы «Студимильское болото» располагается в западной части Восточно-Европейской равнины и по геологическому строению соответствует центральной части Восточно-Европейской платформы.

4.2. Геоморфологические: территория охранной зоны памятника природы «Студимильское болото» приурочена к равнине, характеризующейся слабоволнистой поверхностью с абсолютными отметками 185-220 м.

Основным элементом рельефа в районе памятника природы «Студимильское болото» является долина р. Усожа. Долина характеризуется пологим ящикообразным поперечным профилем с углами склонов 3-5°. Глубина вреза относительно поверхности равнины не превышает 10 м. Склоны долины плавно переходят в местами заболоченную пойму. Днище долины в значительной части заболочено. Общий перепад высот в границах охранной зоны памятника природы «Студимильское болото» составляет от 183 м (урез р. Усожа) до 200 м в юго-восточной части охранной зоны памятника природы «Студимильское болото».

4.3. Ботанические: территория охранной зоны памятника природы «Студимильское болото» представляет собой лесные балки и часть долины р. Усожа с участками прибрежно-водной травянистой растительности в месте пересечения охранной зоны памятника природы «Студимильское болото» с руслом реки, остальную часть территории охранной зоны памятника природы «Студимильское болото» занимают преимущественно участки вторичной древесной и луговой растительности, частично зарастающей кустарниками.

Лесные сообщества, занимающие небольшую долю от общей площади охранной зоны памятника природы «Студимильское болото», представлены, в основном, березой пушистой, ольхой черной и изредка ивами. Развит естественный подрост ольхи, березы, в подлеске растут рябина, крушина, лещина, малина. Среди трав – вейник седеющий, сныть обыкновенная, бородавник обыкновенный, крапива двудомная, колокольчик скученный, чистотел большой.

4.4. Зоологические: фауна позвоночных животных территории охранной зоны памятника природы «Студимильское болото» сходна с фауной памятника природы «Студимильское болото» и соответствует фауне пойменных и суходольных лугов и низинных болот.

5. Объекты особой охраны: охранный зона памятника природы «Студимильское болото» создана для сохранения биологического разнообразия памятника природы «Студимильское болото». В пределах охранной зоны памятника природы «Студимильское болото» редкие и находящиеся под угрозой исчезновения объекты животного и растительного мира, в том числе занесенные в Красную книгу Российской Федерации и Красную книгу Брянской области, не выявлены.

6. Факторы негативного воздействия.

Охранный зона памятника природы «Студимильское болото» находится в условиях умеренного антропогенного воздействия, основными факторами которого являются:

- сельскохозяйственная деятельность;
- хозяйственная деятельность населения с. Литиж и с. Хлебтово и их окрестностей;
- движение транспортных средств;
- туристско-рекреационная активность различных категорий населения.

7. Угрозы негативного воздействия.

Основные угрозы, вероятность возникновения которых имеет место в границах охранной зоны памятника природы «Студимильское болото» связаны, в первую очередь, с хозяйственной деятельностью населения с. Литиж и с. Хлебтово и их окрестностей. К таким угрозам относятся:

загрязнение охранной зоны памятника природы «Студимильское болото» твердыми коммунальными отходами со стороны н.п. Литиж и н.п. Хлебтово;

возникновение лесных и других ландшафтных (природных) пожаров в результате преднамеренных или случайных палов травы на прилегающих сельскохозяйственных угодьях, возгорания от случайной искры работающего транспортного средства на лесных дорогах, неосторожного обращения с огнем населением во время посещения памятника природы «Студимильское болото»;

загрязнение поверхностных вод р. Усожа неочищенными бытовыми стоками.

8. Режим охраны, установленный на территории охранной зоны памятника природы «Студимильское болото».

8.1. Основная цель установления охранной зоны памятника природы «Студимильское болото»: предотвращение неблагоприятных антропогенных воздействий на территорию памятника природы «Студимильское болото» на прилегающих к нему земельных участках.

8.2. В охранной зоне памятника природы «Студимильское болото» запрещается всякая деятельность, влекущая нарушение состояния и сохранности памятника природы «Студимильское болото», в том числе запрещены:

- сброс сточных и дренажных вод;
- сброс и захоронение отходов производства и потребления;
- сплошные рубки, за исключением санитарных рубок, рубок, связанных

с тушением лесных пожаров, созданием противопожарных разрывов и канав, минерализованных полос;

захоронение ядерных материалов и радиоактивных веществ и грунта;

размещение кладбищ и скотомогильников;

размещение площадок складирования удобрений, грунта, древесины, порубочных остатков;

загрязнение и засорение нефтепродуктами, ядохимикатами и другими вредными веществами;

проведение строительных, взрывных, буровых работ;

уничтожение растительности;

уничтожение мест обитания животных;

уничтожение редких и находящихся под угрозой исчезновения видов растений и животных;

промысловая охота;

промышленное рыболовство;

распашка земель вне земельных участков категории земель сельскохозяйственного назначения (за исключением распахки для создания противопожарных разрывов и минерализованных полос);

геологическое изучение, разведка и добыча полезных ископаемых;

предоставление земельных участков для ведения личного подсобного хозяйства, огородничества и садоводства, индивидуального гаражного и индивидуального жилищного строительства;

строительство и размещение новых промышленных и сельскохозяйственных предприятий и их отдельных объектов, за исключением линейных объектов, связанных с обеспечением функционирования населенных пунктов и памятника природы «Студимильское болото»;

стоянка и движение механических транспортных средств вне существующих дорог;

строительство гидротехнических сооружений;

выжигание древесной, кустарниковой, луговой и прибрежно-водной растительности;

разжигание костров вне специально оборудованных мест;

причинение вреда, изъятие из природы диких животных, за исключением изъятия диких животных, инфицированных заразными болезнями в рамках специальных эпизоотических мероприятий;

самовольное (без полученного в установленном порядке разрешения, либо с нарушением условий, им предусмотренных) ведение археологических раскопок.

8.3. В охранной зоне памятника природы «Студимильское болото» разрешаются все незапрещенные виды деятельности в соответствии с действующим законодательством и с соблюдением режима особой охраны территории охранной зоны памятника природы «Студимильское болото», а именно:

проведение научно-исследовательских работ, сбор ботанических,

зоологических коллекций;

эксплуатация, ремонт и реконструкция линейных объектов;

рекреационная деятельность без ущерба для растительного покрова в специально оборудованных для этого местах;

другие виды деятельности, не наносящие вреда природному комплексу и памятнику природы «Студимильское болото».

8.4. Собственники, владельцы и пользователи земельных участков, прилегающих к памятнику природы «Студимильское болото», используют их, не нарушая функционирования памятника природы «Студимильское болото».

8.5. Создание охранной зоны памятника природы «Студимильское болото» не предусматривает изъятие земель у собственников. Земельные участки, попадающие в его границы, обременяются в соответствии с установленным режимом особой охраны.

9. Организация охраны и использования за соблюдением режима охранной зоны памятника природы «Студимильское болото».

9.1. В границах охранной зоны памятника природы «Студимильское болото» хозяйственная деятельность осуществляется с соблюдением положения об охранной зоне памятника природы «Студимильское болото» и требований по предотвращению гибели объектов животного мира при осуществлении производственных процессов, а также при эксплуатации транспортных магистралей, трубопроводов, линий связи и электропередачи, утвержденных в соответствии со статьей 28 Федерального закона от 24 апреля 1995 года № 52-ФЗ «О животном мире».

9.2. Региональный государственный контроль (надзор) в области охраны и использования охранной зоны памятника природы «Студимильское болото» осуществляется департаментом природных ресурсов и экологии Брянской области.

9.3. Нарушение режима охраны охранной зоны памятника природы «Студимильское болото» влечет ответственность в соответствии с действующим законодательством.



Утверждены
указом Губернатора Брянской области
от 12 февраля 2024 г. № 9

ГРАНИЦЫ
охранной зоны памятника природы регионального значения «Студимильское
болото», расположенного в Комаричском районе Брянской области

Система координат МСК-32 (Зона 2)

Обозначение характерных точек границ	Координаты	
	X	Y
1	385511,15	2205321,76
2	385508,83	2205557,59
3	385512,02	2205650,42
4	385509,52	2205716,92
5	385509,48	2205754,21
6	385508,61	2205786,03
7	385506,63	2205816,97
8	385501,31	2205856,80
9	385496,80	2205897,14
10	385488,26	2205977,02
11	385475,35	2206122,16
12	385465,35	2206204,28
13	385462,15	2206248,63
14	385456,98	2206291,80
15	385453,34	2206321,68
16	385449,84	2206345,44
17	385445,56	2206364,84
18	385443,25	2206380,60
19	385425,82	2206447,40
20	385421,12	2206469,75
21	385418,41	2206480,70
22	385408,64	2206501,61
23	385406,03	2206519,60
24	385400,49	2206535,80
25	385399,44	2206560,50
26	385401,47	2206585,54
27	385408,15	2206602,54
28	385411,94	2206611,32
29	385418,19	2206632,38
30	385423,08	2206650,90

31	385426,87	2206678,58
32	385425,93	2206708,91
33	385425,53	2206754,41
34	385425,24	2206782,19
35	385427,09	2206816,85
36	385437,90	2206848,53
37	385453,44	2206877,82
38	385469,43	2206917,97
39	385480,57	2206944,65
40	385488,14	2206975,67
41	385498,32	2207030,02
42	385501,07	2207054,60
43	385502,35	2207075,19
44	385506,80	2207097,32
45	385512,90	2207132,03
46	385513,68	2207152,00
47	385514,17	2207179,79
48	385511,96	2207205,17
49	385503,27	2207270,12
50	385502,26	2207292,95
51	385494,75	2207350,72
52	385487,97	2207399,22
53	385485,92	2207418,16
54	385472,23	2207483,24
55	385446,48	2207588,50
56	385430,39	2207660,40
57	385417,31	2207719,60
58	385400,20	2207779,56
59	385391,95	2207821,51
60	385381,89	2207850,24
61	385369,11	2207878,82
62	385351,54	2207906,05
63	385323,37	2207948,17
64	385300,30	2207972,97
65	385273,64	2207994,89
66	385247,79	2208012,41
67	385242,13	2208046,43
68	385239,74	2208055,86
69	385233,37	2208070,43
70	385216,74	2208123,44
71	385194,35	2208199,88
72	385188,66	2208226,77
73	385179,90	2208252,33

74	385155,78	2208325,99
75	385138,17	2208375,83
76	385124,67	2208409,57
77	385118,45	2208421,85
78	385116,50	2208422,68
79	385097,74	2208429,29
80	385069,20	2208434,74
81	385048,96	2208440,26
82	385021,57	2208449,49
83	384994,64	2208481,62
84	384992,93	2208524,66
85	385003,86	2208545,92
86	385044,77	2208591,77
87	385047,83	2208605,40
88	385047,88	2208630,65
89	385045,10	2208651,40
90	385038,58	2208674,21
91	385031,22	2208698,30
92	385021,43	2208717,71
93	385009,44	2208738,04
94	384946,81	2208796,16
95	385035,05	2208844,70
96	385054,80	2208862,99
97	385089,07	2208897,84
98	385136,36	2208937,73
99	385150,56	2208952,80
100	385143,37	2208974,24
101	385132,58	2209005,97
102	385123,11	2209029,08
103	385112,33	2209044,64
104	385072,01	2209080,47
105	385044,08	2209115,30
106	384956,75	2209196,04
107	385076,16	2209343,90
108	385128,10	2209290,77
109	385150,95	2209263,84
110	385172,92	2209252,83
111	385209,93	2209237,80
112	385249,26	2209227,96
113	385282,06	2209217,94
114	385320,70	2209212,05
115	385349,58	2209209,49
116	385372,08	2209211,66

117	385418,69	2209228,02
118	385494,94	2209248,78
119	385545,19	2209230,67
120	385592,52	2209275,82
121	385648,54	2209330,04
122	385715,11	2209408,10
123	385796,00	2209438,80
124	385812,49	2209419,90
125	385841,26	2209424,00
126	385846,00	2209443,00
127	386136,00	2209447,20
128	386138,00	2209388,40
129	386116,40	2209329,94
130	386076,00	2209270,80
131	385981,50	2209323,30
132	385977,57	2209313,48
133	385960,50	2209270,80
134	385996,50	2209245,60
135	385944,00	2209115,40
136	385984,47	2209078,57
137	385979,12	2209062,24
138	385942,43	2209005,96
139	385908,93	2208973,78
140	385883,46	2208954,71
141	385845,31	2208919,85
142	385816,99	2208872,54
143	385783,04	2208827,70
144	385782,50	2208824,92
145	385813,55	2208773,50
146	385679,29	2208704,66
147	385658,69	2208693,04
148	385648,46	2208678,97
149	385645,34	2208666,96
150	385648,41	2208659,38
151	385665,30	2208636,82
152	385687,63	2208615,26
153	385713,58	2208584,62
154	385735,39	2208544,26
155	385756,72	2208503,23
156	385765,92	2208462,23
157	385770,40	2208437,77
158	385763,36	2208404,16
159	385755,80	2208372,99

160	385729,80	2208339,48
161	385704,54	2208304,83
162	385697,62	2208288,73
163	385699,75	2208268,10
164	385706,99	2208232,12
165	385718,66	2208195,52
166	385748,20	2208090,13
167	385750,07	2208088,47
168	385769,36	2208077,37
169	385794,39	2208063,80
170	385811,17	2208055,24
171	385812,15	2208055,08
172	385815,00	2208055,50
173	385834,54	2208061,93
174	385842,06	2208065,29
175	385855,84	2208073,45
176	385869,56	2208081,77
177	385900,21	2208087,98
178	385931,58	2208072,74
179	385955,20	2208044,21
180	385953,33	2208009,50
181	385950,40	2208001,80
182	385971,08	2208007,66
183	385995,96	2208010,36
184	386023,14	2208004,47
185	386051,22	2207981,86
186	386058,83	2207949,49
187	386056,11	2207920,73
188	386038,13	2207895,55
189	386014,58	2207877,38
190	385979,77	2207854,26
191	385962,63	2207843,12
192	385947,09	2207833,27
193	385931,23	2207821,66
194	385923,13	2207814,37
195	385924,96	2207805,84
196	385926,08	2207795,15
197	385928,31	2207788,00
198	385935,42	2207760,35
199	385938,88	2207736,31
200	385938,77	2207718,91
201	385936,41	2207698,27
202	385932,36	2207679,89

203	385930,90	2207654,63
204	385931,67	2207634,87
205	385933,66	2207623,73
206	385935,71	2207617,82
207	385940,95	2207603,87
208	385948,32	2207583,27
209	385954,21	2207570,15
210	385958,61	2207558,07
211	385968,97	2207534,44
212	385973,49	2207514,42
213	385975,63	2207503,33
214	385979,39	2207485,81
215	385983,18	2207475,77
216	385985,95	2207464,74
217	385990,59	2207452,89
218	385992,53	2207454,16
219	386012,91	2207466,09
220	386049,16	2207488,84
221	386076,02	2207504,14
222	386099,87	2207516,35
223	386113,96	2207523,68
224	386127,30	2207530,92
225	386144,76	2207532,59
226	386172,52	2207531,52
227	386197,57	2207505,25
228	386204,97	2207477,73
229	386195,99	2207443,38
230	386172,52	2207424,57
231	386163,48	2207417,19
232	386153,59	2207410,13
233	386141,57	2207401,13
234	386130,40	2207391,56
235	386118,97	2207382,13
236	386108,38	2207373,48
237	386102,28	2207368,06
238	386095,21	2207362,23
239	386086,09	2207354,45
240	386076,85	2207345,13
241	386078,73	2207337,08
242	386080,84	2207322,63
243	386081,21	2207305,87
244	386080,35	2207290,20
245	386080,11	2207282,99

246	386080,24	2207282,19
247	386081,84	2207279,72
248	386086,98	2207272,60
249	386087,53	2207271,96
250	386089,48	2207270,32
251	386097,07	2207263,47
252	386102,96	2207258,71
253	386106,01	2207256,34
254	386106,83	2207255,78
255	386109,28	2207255,18
256	386113,75	2207255,77
257	386117,33	2207256,44
258	386123,85	2207258,85
259	386130,72	2207262,76
260	386149,63	2207272,43
261	386166,43	2207280,48
262	386204,88	2207299,06
263	386234,02	2207301,09
264	386256,18	2207292,00
265	386274,44	2207275,21
266	386281,42	2207255,70
267	386284,34	2207238,22
268	386280,81	2207223,52
269	386277,42	2207211,48
270	386273,84	2207202,16
271	386273,52	2207200,74
272	386274,04	2207197,03
273	386274,09	2207196,38
274	386274,93	2207194,47
275	386279,57	2207186,52
276	386281,92	2207183,45
277	386286,39	2207178,44
278	386292,45	2207171,76
279	386298,81	2207166,11
280	386317,28	2207150,14
281	386336,53	2207133,73
282	386349,30	2207120,12
283	386363,42	2207101,13
284	386367,79	2207077,52
285	386366,36	2207050,36
286	386351,11	2207031,66
287	386339,31	2207019,47
288	386332,31	2207013,98

289	386327,54	2207009,01
290	386327,34	2207008,81
291	386327,41	2207000,93
292	386327,44	2206977,94
293	386327,28	2206971,61
294	386327,71	2206968,36
295	386330,37	2206952,32
296	386332,46	2206938,56
297	386334,68	2206924,70
298	386337,39	2206898,79
299	386339,77	2206878,81
300	386340,42	2206853,46
301	386336,97	2206822,37
302	386333,81	2206799,77
303	386330,79	2206778,12
304	386327,88	2206761,56
305	386323,73	2206737,11
306	386320,97	2206716,24
307	386320,23	2206694,14
308	386319,29	2206680,22
309	386328,69	2206687,21
310	386341,91	2206694,06
311	386431,37	2206765,16
312	386569,84	2206568,25
313	386506,81	2206531,08
314	386495,63	2206524,74
315	386486,08	2206519,04
316	386474,34	2206512,04
317	386464,35	2206505,75
318	386459,13	2206500,93
319	386444,70	2206480,10
320	386434,95	2206473,42
321	386439,25	2206469,66
322	386452,00	2206437,18
323	386448,07	2206411,31
324	386447,33	2206397,34
325	386447,43	2206385,37
326	386446,39	2206365,40
327	386438,99	2206342,14
328	386425,32	2206321,00
329	386400,16	2206299,33
330	386382,02	2206284,00
331	386376,40	2206278,27

332	386375,76	2206277,07
333	386377,22	2206270,14
334	386375,86	2206237,31
335	386352,09	2206213,72
336	386337,71	2206202,02
337	386323,09	2206189,53
338	386320,74	2206186,78
339	386318,30	2206182,52
340	386314,80	2206170,14
341	386308,16	2206147,46
342	386303,82	2206132,54
343	386300,28	2206120,71
344	386297,68	2206110,10
345	386296,67	2206102,09
346	386311,42	2206106,80
347	386335,82	2206115,07
348	386367,30	2206127,58
349	386405,26	2206122,26
350	386430,18	2206096,58
351	386439,92	2206078,50
352	386447,96	2206067,18
353	386455,72	2206051,96
354	386469,79	2206027,63
355	386479,44	2206005,93
356	386491,34	2205988,77
357	386533,87	2205924,14
358	386546,22	2205896,25
359	386551,05	2205881,25
360	386556,54	2205869,24
361	386565,63	2205846,50
362	386574,95	2205814,62
363	386567,12	2205778,23
364	386535,83	2205753,20
365	386504,35	2205747,74
366	386475,29	2205754,45
367	386443,44	2205774,37
368	386378,84	2205821,37
369	386312,88	2205867,92
370	386282,68	2205888,53
371	386278,31	2205891,37
372	386272,84	2205884,87
373	386264,78	2205872,52
374	386251,04	2205850,58

375	386230,04	2205826,76
376	386217,29	2205811,56
377	386205,45	2205799,51
378	386195,10	2205787,31
379	386185,91	2205775,78
380	386180,16	2205766,54
381	386179,32	2205761,90
382	386176,48	2205756,96
383	386176,36	2205756,46
384	386177,54	2205753,76
385	386179,52	2205750,60
386	386183,85	2205743,69
387	386190,59	2205734,21
388	386199,34	2205718,83
389	386206,67	2205702,59
390	386209,17	2205681,57
391	386205,84	2205662,26
392	386195,80	2205644,86
393	386180,73	2205630,60
394	386164,92	2205623,93
395	386144,89	2205618,52
396	386120,69	2205613,23
397	386106,15	2205609,56
398	386095,87	2205606,34
399	386090,00	2205603,48
400	386083,53	2205599,25
401	386077,63	2205592,76
402	386074,65	2205586,57
403	386071,66	2205575,37
404	386068,95	2205563,22
405	386066,82	2205547,06
406	386067,23	2205536,07
407	386073,25	2205508,24
408	386078,42	2205491,42
409	386082,51	2205481,69
410	386089,36	2205470,40
411	386089,64	2205470,08
412	386095,81	2205464,78
413	386099,50	2205461,40
414	386102,30	2205459,31
415	386107,40	2205456,59
416	386116,91	2205453,02
417	386183,15	2205429,89

418	386173,19	2205369,36
419	386179,33	2205368,24
420	386200,86	2205313,65
421	386200,26	2205312,81
422	386204,98	2205304,99
423	386191,14	2205273,33
424	386176,88	2205252,26
425	386176,35	2205252,09
426	386172,99	2205245,63
427	386172,22	2205243,78
428	386166,98	2205229,41
429	386156,71	2205218,23
430	386152,37	2205211,85
431	386152,40	2205209,12
432	386071,79	2205208,26
433	386078,95	2205215,99
434	386088,98	2205221,31
435	386094,04	2205219,49
436	386096,08	2205220,82
437	386095,88	2205225,43
438	386099,97	2205227,33
439	386102,20	2205228,84
440	386102,17	2205231,83
441	386103,83	2205234,45
442	386107,54	2205237,29
443	386110,87	2205239,74
444	386114,19	2205244,62
445	386115,84	2205247,81
446	386117,12	2205251,37
447	386120,83	2205253,08
448	386123,42	2205255,90
449	386125,61	2205261,90
450	386127,62	2205266,77
451	386130,55	2205272,39
452	386129,40	2205275,93
453	386129,19	2205281,53
454	386133,81	2205286,05
455	386137,14	2205289,63
456	386139,17	2205292,64
457	386145,13	2205294,56
458	386147,16	2205297,56
459	386148,80	2205301,31
460	386145,77	2205306,33

461	386141,69	2205312,20
462	386141,77	2205316,87
463	386144,39	2205320,55
464	386143,01	2205324,05
465	386138,14	2205324,94
466	386132,86	2205330,68
467	386123,71	2205331,16
468	386116,41	2205332,22
469	386126,99	2205396,54
470	386099,88	2205406,01
471	386086,77	2205410,93
472	386075,45	2205416,96
473	386067,55	2205422,85
474	386062,60	2205427,40
475	386054,47	2205434,38
476	386048,94	2205440,63
477	386037,84	2205458,92
478	386031,36	2205474,35
479	386024,83	2205495,58
480	386017,43	2205529,81
481	386016,70	2205549,41
482	386019,67	2205571,93
483	386023,08	2205587,27
484	386027,56	2205604,00
485	386035,71	2205620,98
486	386050,84	2205637,63
487	386065,30	2205647,06
488	386077,35	2205652,93
489	386092,55	2205657,69
490	386109,22	2205661,90
491	386133,02	2205667,11
492	386148,61	2205671,32
493	386152,95	2205673,15
494	386156,13	2205676,16
495	386158,08	2205679,54
496	386158,66	2205682,90
497	386157,93	2205689,04
498	386154,73	2205696,13
499	386148,38	2205707,29
500	386142,25	2205715,91
501	386137,16	2205724,04
502	386133,21	2205730,33
503	386129,41	2205739,03

504	386125,15	2205750,21
505	386124,72	2205755,46
506	386125,69	2205760,89
507	386126,38	2205766,27
508	386128,39	2205770,95
509	386129,43	2205775,46
510	386131,66	2205779,33
511	386132,48	2205783,88
512	386136,84	2205791,56
513	386144,99	2205804,66
514	386156,48	2205819,08
515	386168,51	2205833,25
516	386180,24	2205845,19
517	386192,12	2205859,36
518	386210,83	2205880,58
519	386222,66	2205899,47
520	386232,63	2205914,73
521	386241,46	2205925,24
522	386250,01	2205936,52
523	386259,49	2205945,76
524	386265,50	2205948,59
525	386271,50	2205949,81
526	386278,68	2205948,93
527	386293,67	2205940,99
528	386310,37	2205930,17
529	386341,39	2205909,00
530	386407,97	2205862,01
531	386471,44	2205815,83
532	386494,70	2205801,28
533	386505,75	2205798,73
534	386514,63	2205800,27
535	386521,98	2205806,15
536	386523,40	2205812,75
537	386518,31	2205830,17
538	386510,56	2205849,55
539	386504,35	2205863,13
540	386499,43	2205878,42
541	386489,83	2205900,11
542	386449,90	2205960,78
543	386435,67	2205981,31
544	386425,18	2206004,89
545	386411,77	2206028,07
546	386405,07	2206041,22

547	386397,37	2206052,07
548	386389,46	2206066,74
549	386381,32	2206075,13
550	386373,47	2206076,23
551	386353,09	2206068,13
552	386327,05	2206059,30
553	386300,75	2206050,91
554	386262,41	2206038,96
555	386242,19	2206028,70
556	386222,83	2206023,37
557	386208,71	2206029,66
558	386203,80	2206040,85
559	386206,10	2206052,90
560	386217,64	2206065,43
561	386231,24	2206079,75
562	386243,80	2206094,58
563	386246,86	2206106,72
564	386248,43	2206119,21
565	386252,02	2206133,84
566	386255,86	2206146,68
567	386260,16	2206161,47
568	386266,75	2206183,95
569	386271,85	2206202,05
570	386279,70	2206215,72
571	386287,63	2206225,00
572	386305,69	2206240,42
573	386318,61	2206250,94
574	386326,71	2206258,98
575	386327,00	2206265,98
576	386324,67	2206277,10
577	386325,72	2206284,72
578	386329,33	2206296,26
579	386335,68	2206308,16
580	386347,97	2206320,68
581	386367,70	2206337,36
582	386387,24	2206354,19
583	386393,37	2206363,67
584	386396,79	2206374,43
585	386397,42	2206386,47
586	386397,32	2206398,45
587	386398,27	2206416,40
588	386400,55	2206431,41
589	386397,15	2206440,07

590	386390,26	2206446,11
591	386379,95	2206456,88
592	386372,30	2206468,17
593	386370,93	2206476,68
594	386373,34	2206483,19
595	386381,22	2206495,25
596	386390,27	2206503,41
597	386408,84	2206516,14
598	386421,16	2206533,92
599	386433,80	2206545,60
600	386448,22	2206554,68
601	386460,49	2206561,99
602	386470,48	2206567,95
603	386481,77	2206574,36
604	386497,78	2206583,80
605	386420,97	2206693,03
606	386369,23	2206651,91
607	386355,28	2206644,67
608	386341,82	2206634,68
609	386335,23	2206630,41
610	386328,80	2206627,44
611	386318,17	2206621,50
612	386311,23	2206618,68
613	386303,30	2206617,46
614	386294,86	2206617,70
615	386286,07	2206620,36
616	386279,70	2206624,84
617	386274,59	2206631,77
618	386271,39	2206644,57
619	386269,64	2206659,16
620	386268,99	2206677,50
621	386270,29	2206696,67
622	386271,08	2206720,36
623	386274,28	2206744,57
624	386278,61	2206770,07
625	386281,39	2206785,90
626	386284,29	2206806,68
627	386287,35	2206828,59
628	386290,35	2206855,59
629	386289,85	2206875,20
630	386287,70	2206893,22
631	386285,09	2206918,15
632	386283,06	2206930,86

633	386280,99	2206944,47
634	386278,25	2206961,00
635	386277,20	2206968,95
636	386277,44	2206978,53
637	386277,41	2207000,69
638	386277,30	2207014,00
639	386277,74	2207019,69
640	386278,83	2207024,08
641	386281,37	2207030,92
642	386285,21	2207037,11
643	386291,47	2207043,64
644	386298,69	2207051,15
645	386305,76	2207056,70
646	386313,71	2207064,91
647	386317,29	2207069,30
648	386317,55	2207074,24
649	386316,37	2207080,62
650	386310,89	2207087,99
651	386301,98	2207097,48
652	386284,71	2207112,20
653	386265,85	2207128,51
654	386257,22	2207136,18
655	386249,23	2207144,99
656	386243,36	2207151,56
657	386237,97	2207158,61
658	386230,29	2207171,75
659	386226,00	2207181,55
660	386224,66	2207186,86
661	386224,30	2207191,69
662	386223,26	2207199,10
663	386223,83	2207207,63
664	386225,84	2207216,65
665	386229,92	2207227,26
666	386232,42	2207236,14
667	386233,35	2207240,01
668	386232,84	2207243,06
669	386231,52	2207246,75
670	386228,92	2207249,14
671	386225,85	2207250,40
672	386217,97	2207249,85
673	386188,11	2207235,42
674	386171,81	2207227,61
675	386154,49	2207218,76

676	386145,02	2207213,36
677	386130,69	2207208,08
678	386121,66	2207206,38
679	386109,87	2207204,82
680	386102,85	2207205,27
681	386094,60	2207207,30
682	386088,94	2207208,38
683	386083,43	2207211,24
684	386076,61	2207215,86
685	386071,89	2207219,53
686	386064,58	2207225,44
687	386056,61	2207232,63
688	386052,28	2207236,28
689	386047,72	2207241,56
690	386040,54	2207251,50
691	386034,33	2207261,12
692	386031,68	2207269,31
693	386029,98	2207279,76
694	386030,39	2207292,39
695	386031,18	2207306,70
696	386030,92	2207318,45
697	386029,56	2207327,77
698	386025,89	2207343,49
699	386025,19	2207350,71
700	386026,57	2207358,42
701	386029,39	2207366,62
702	386034,79	2207373,72
703	386052,05	2207391,14
704	386063,09	2207400,55
705	386069,76	2207406,05
706	386075,94	2207411,54
707	386087,24	2207420,78
708	386098,22	2207429,83
709	386110,28	2207440,17
710	386124,08	2207450,50
711	386133,12	2207456,95
712	386141,07	2207463,44
713	386151,80	2207472,04
714	386153,24	2207477,55
715	386152,59	2207479,97
716	386150,33	2207482,34
717	386146,18	2207482,50
718	386142,20	2207482,12

719	386137,43	2207479,53
720	386122,80	2207471,92
721	386099,80	2207460,14
722	386074,83	2207445,92
723	386038,84	2207423,33
724	386018,85	2207411,63
725	386008,35	2207404,77
726	385996,32	2207399,90
727	385982,24	2207398,15
728	385973,25	2207399,84
729	385966,68	2207402,86
730	385956,67	2207412,03
731	385950,54	2207419,64
732	385945,99	2207429,65
733	385938,23	2207449,47
734	385935,38	2207460,81
735	385931,29	2207471,66
736	385926,63	2207493,34
737	385924,54	2207504,18
738	385921,25	2207518,76
739	385912,18	2207539,45
740	385907,85	2207551,33
741	385901,90	2207564,59
742	385894,01	2207586,65
743	385888,68	2207600,83
744	385885,13	2207611,06
745	385881,84	2207629,47
746	385880,84	2207655,10
747	385882,67	2207686,76
748	385887,03	2207706,52
749	385888,79	2207721,92
750	385888,86	2207732,89
751	385886,32	2207750,53
752	385880,20	2207774,31
753	385876,86	2207785,01
754	385875,51	2207797,99
755	385873,57	2207807,03
756	385871,61	2207817,26
757	385873,47	2207831,11
758	385878,56	2207841,53
759	385899,66	2207860,51
760	385918,90	2207874,60
761	385935,62	2207885,20

762	385952,32	2207896,05
763	385985,44	2207918,05
764	386001,73	2207930,62
765	386007,60	2207938,84
766	386008,28	2207946,03
767	386006,48	2207953,69
768	386000,99	2207958,11
769	385993,29	2207959,78
770	385980,67	2207958,41
771	385948,07	2207949,16
772	385930,30	2207944,79
773	385912,42	2207939,80
774	385886,18	2207935,68
775	385878,88	2207936,55
776	385872,21	2207940,80
777	385865,24	2207951,80
778	385864,73	2207962,42
779	385866,52	2207971,43
780	385871,39	2207979,83
781	385885,39	2207994,07
782	385895,71	2208005,88
783	385901,08	2208012,75
784	385903,82	2208019,97
785	385904,22	2208027,38
786	385899,98	2208032,50
787	385893,56	2208035,62
788	385888,03	2208034,50
789	385881,55	2208030,57
790	385865,08	2208020,81
791	385852,59	2208015,23
792	385826,56	2208006,67
793	385812,61	2208004,60
794	385805,08	2208005,57
795	385795,36	2208007,18
796	385771,12	2208019,54
797	385744,98	2208033,71
798	385720,66	2208047,70
799	385707,47	2208059,45
800	385701,32	2208072,12
801	385670,75	2208181,17
802	385658,51	2208219,56
803	385650,26	2208260,59
804	385646,55	2208296,53

805	385660,82	2208329,74
806	385689,84	2208369,54
807	385709,73	2208395,18
808	385714,58	2208415,18
809	385719,45	2208438,42
810	385716,92	2208452,25
811	385709,36	2208485,93
812	385691,21	2208520,84
813	385672,06	2208556,28
814	385651,10	2208581,03
815	385627,68	2208603,64
816	385604,49	2208634,61
817	385592,80	2208663,53
818	385602,44	2208700,71
819	385624,65	2208731,24
820	385655,59	2208748,70
821	385743,04	2208793,54
822	385729,75	2208815,55
823	385736,17	2208848,62
824	385775,48	2208900,55
825	385806,17	2208951,82
826	385851,54	2208993,27
827	385876,50	2209011,96
828	385903,67	2209038,06
829	385933,65	2209084,05
830	385945,40	2209119,89
831	385944,38	2209149,75
832	385947,40	2209176,37
833	385941,44	2209206,87
834	385946,93	2209234,03
835	385960,08	2209266,69
836	385920,79	2209283,28
837	385878,59	2209298,14
838	385850,82	2209309,79
839	385809,28	2209326,19
840	385768,30	2209358,30
841	385754,68	2209352,78
842	385734,17	2209356,30
843	385685,49	2209296,21
844	385627,16	2209239,76
845	385557,33	2209173,15
846	385492,84	2209196,39
847	385433,56	2209180,25

848	385382,91	2209162,47
849	385349,77	2209159,28
850	385314,72	2209162,38
851	385270,93	2209169,06
852	385235,88	2209179,77
853	385194,38	2209190,15
854	385152,28	2209207,25
855	385119,43	2209223,71
856	385091,12	2209257,07
857	385079,72	2209268,73
858	385025,03	2209201,01
859	385080,76	2209149,48
860	385108,38	2209115,04
861	385150,03	2209078,03
862	385167,31	2209053,07
863	385179,42	2209023,52
864	385190,74	2208990,24
865	385201,00	2208959,64
866	385201,57	2208943,74
867	385194,87	2208926,92
868	385170,79	2208901,36
869	385123,09	2208861,12
870	385089,63	2208827,10
871	385064,53	2208803,85
872	385031,57	2208785,72
873	385048,80	2208769,73
874	385065,34	2208741,69
875	385077,79	2208716,99
876	385086,53	2208688,39
877	385094,17	2208661,65
878	385097,89	2208633,94
879	385097,82	2208599,80
880	385092,04	2208574,08
881	385082,42	2208554,42
882	385068,75	2208540,73
883	385049,21	2208521,56
884	385052,54	2208525,38
885	385045,41	2208517,39
886	385043,41	2208513,50
887	385043,92	2208500,66
888	385050,86	2208492,38
889	385063,53	2208488,11
890	385080,48	2208483,49

891	385110,82	2208477,70
892	385134,58	2208469,32
893	385148,73	2208463,33
894	385159,04	2208452,38
895	385170,27	2208430,19
896	385184,97	2208393,46
897	385203,12	2208342,10
898	385227,31	2208268,22
899	385236,95	2208240,10
900	385242,87	2208212,10
901	385264,59	2208137,95
902	385280,27	2208087,98
903	385287,20	2208072,12
904	385291,11	2208056,69
905	385293,59	2208041,77
906	385303,60	2208034,99
907	385334,64	2208009,47
908	385362,71	2207979,29
909	385393,33	2207933,51
910	385413,20	2207902,72
911	385428,39	2207868,74
912	385440,32	2207834,67
913	385448,86	2207791,27
914	385465,81	2207731,86
915	385479,20	2207671,25
916	385495,17	2207599,90
917	385520,99	2207494,33
918	385535,36	2207426,02
919	385537,60	2207405,38
920	385544,30	2207357,40
921	385552,12	2207297,28
922	385553,12	2207274,54
923	385561,67	2207210,66
924	385564,21	2207181,52
925	385563,66	2207150,58
926	385562,73	2207126,71
927	385555,94	2207088,06
928	385552,04	2207068,68
929	385550,90	2207050,27
930	385547,81	2207022,63
931	385537,04	2206965,13
932	385528,22	2206928,99
933	385515,73	2206899,08

934	385498,88	2206856,79
935	385483,94	2206828,62
936	385476,65	2206807,26
937	385475,25	2206781,12
938	385475,53	2206754,89
939	385475,92	2206709,91
940	385476,98	2206675,95
941	385472,20	2206641,09
942	385466,34	2206618,89
943	385459,03	2206594,25
944	385454,39	2206583,49
945	385450,71	2206574,13
946	385449,53	2206559,54
947	385450,14	2206545,13
948	385454,84	2206531,38
949	385457,06	2206516,10
950	385465,78	2206497,44
951	385469,87	2206480,89
952	385474,50	2206458,86
953	385492,33	2206390,56
954	385494,77	2206373,86
955	385499,05	2206354,49
956	385502,90	2206328,35
957	385506,62	2206297,80
958	385511,94	2206253,40
959	385515,13	2206209,10
960	385525,08	2206127,40
961	385538,02	2205981,89
962	385546,50	2205902,58
963	385550,94	2205862,89
964	385556,42	2205821,89
965	385558,57	2205788,31
966	385559,48	2205754,92
967	385559,52	2205717,89
968	385562,05	2205650,50
969	385558,84	2205556,98
970	385561,15	2205322,25
1	385511,15	2205321,76

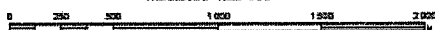


Приложение
к границам охранной зоны памятника
природы регионального значения
«Студимильское болото», расположенного
в Комаричском районе Брянской области

Карта-схема
охранной зоны особо охраняемой природной территории - памятника
природы регионального значения «Студимильское болото»



Масштаб 1:25 000



УСЛОВНЫЕ ОБОЗНАЧЕНИЯ

- Памятник природы регионального значения «Студимильское болото»
- Охранная зона памятника природы регионального значения «Студимильское болото»
- Граница земельного участка, сведения о которой имеются в ЕГРН
- Граница зоны с особыми условиями использования, сведения о которой имеются в ЕГРН
- Граница кадастрового квартала

32:14:0438105 - Номер кадастрового квартала



Утверждено
указом Губернатора Брянской области
от 12 февраля 2024 г. № 9

ПОЛОЖЕНИЕ

об охранной зоне памятника природы регионального значения
«Урочище Печное», расположенного в Комаричском районе
Брянской области

1. Настоящее Положение об охранной зоне памятника природы регионального значения «Урочище Печное», расположенного в Комаричском районе Брянской области, разработано в соответствии с Федеральным законом от 14 марта 1995 года № 33-ФЗ «Об особо охраняемых природных территориях», Законом Брянской области от 30 декабря 2005 года № 121-З «Об особо охраняемых природных территориях Брянской области», постановлением администрации Брянской области от 24 октября 2008 года № 996 «Об утверждении положений и паспортов особо охраняемых природных территорий в Гордеевском, Красногорском, Карачевском, Клетнянском, Комаричском, Мглинском, Навлинском, Выгоничском, Погарском, Рогнединском, Севском, Суземском, Трубчевском районах Брянской области».

2. Охранная зона особо охраняемой природной территории – памятника природы регионального значения «Урочище Печное», расположенного в Комаричском районе Брянской области (далее - памятник природы «Урочище Печное»), установлена в виде буферной зоны шириной 50 м от границы памятника природы «Урочище Печное» по всему периметру памятника природы «Урочище Печное».

Охранная зона памятника природы «Урочище Печное» установлена для предотвращения неблагоприятных антропогенных воздействий на памятник природы «Урочище Печное».

Местоположение характерных поворотных точек границ на местности в системе координат МСК-32, применяемой для ведения государственного кадастра недвижимости Брянского областного кадастрового округа, определено с учетом факторов, изложенных в материалах комплексного экологического обследования территории, обосновывающих необходимость создания охранной зоны памятника природы «Урочище Печное».

3. Общая площадь охранной зоны памятника природы «Урочище Печное»: 53,29 га.

Часть территории охранной зоны памятника природы «Урочище Печное» расположена на землях лесного фонда Луганского участкового лесничества (бывший СПК «Асовица») (части квартала 2).

4. Описание природных особенностей охранной зоны памятника природы «Урочище Печное»:

4.1. Геологические: территория охранной зоны памятника природы «Урочище Печное» располагается в западной части Восточно-Европейской равнины в пределах западной части Среднерусской возвышенности и по геологическому строению соответствует центральной части Восточно-Европейской платформы.

4.2. Геоморфологические: территория охранной зоны памятника природы «Урочище Печное» представляет собой слабоволнистую равнину с общим пологим уклоном с северо-востока и востока на юго-запад с абсолютными отметками в границах охранной зоны памятника природы «Урочище Печное» от 162 до 202 м. Рельеф характеризуется интенсивным овражно-балочным расчленением.

4.3. Ботанические: территория охранной зоны памятника природы «Урочище Печное» представляет собой сельскохозяйственные угодья, лесные балки по притокам р. Усожа, а также часть долины р. Усожа с участками луговой, а также прибрежно-водной травяной растительности в месте пересечения охранной зоны памятника природы «Урочище Печное» с руслом р. Усожа.

Лесная растительность на границе охранной зоны памятника природы «Урочище Печное» представлена, в основном, сообществами с березой пушистой, сосной обыкновенной, дубом черешчатым, ольхой черной и изредка ивами. Развита естественный подрост дуба, березы, в подлеске растут рябина, крушина, лещина, малина. Среди трав – вейник седеющий, сныть обыкновенная, бородавник обыкновенный, крапива двудомная, колокольчик скученный, чистотел большой. На стволах деревьев встречаются лианы хмеля обыкновенного.

4.4. Зоологические: фауна позвоночных животных территории охранной зоны памятника природы «Урочище Печное» сходна с фауной памятника природы «Урочище Печное» и соответствует фауне смешанных лесов, суходольных и пойменных лугов, залежам и агроценозам.

5. Объекты особой охраны: охранная зона памятника природы «Урочище Печное» создана для сохранения биологического разнообразия памятника природы «Урочище Печное». В пределах охранной зоны памятника природы «Урочище Печное» редкие и находящиеся под угрозой исчезновения объекты животного и растительного мира, в том числе занесенные в Красную книгу Российской Федерации и Красную книгу Брянской области, не выявлены.

6. Факторы негативного воздействия.

Охранная зона памятника природы «Урочище Печное» находится в условиях умеренного антропогенного воздействия, основными факторами которого являются:

- сельскохозяйственная деятельность;
- хозяйственная деятельность населения с. Угревище;
- движение транспортных средств;
- туристско-рекреационная активность различных категорий населения.

7. Угрозы негативного воздействия.

Основные угрозы, вероятность возникновения которых имеет место в границах охранной зоны памятника природы «Урочище Печное» связаны, в первую очередь, с хозяйственной деятельностью населения с. Угревище. К таким угрозам относятся:

загрязнение охранной зоны памятника природы «Урочище Печное» твердыми коммунальными отходами вдоль полевых дорог;

возникновение лесных и других ландшафтных (природных) пожаров в результате преднамеренных или случайных палов травы на прилегающих сельскохозяйственных угодьях, возгорания от случайной искры работающего транспортного средства на лесных дорогах, неосторожного обращения с огнем во время посещения лесов;

эрозия почвенного покрова по вдоль обрабатываемым сельскохозяйственным угодьям;

загрязнение поверхностных вод притока р. Усожа неочищенными бытовыми стоками.

8. Режим охраны, установленный на территории охранной зоны памятника природы «Урочище Печное».

8.1. Основная цель установления охранной зоны памятника природы «Урочище Печное»: предотвращение неблагоприятных антропогенных воздействий на территорию памятника природы «Урочище Печное» на прилегающих к нему земельных участках.

8.2. В охранной зоне памятника природы «Урочище Печное» запрещается всякая деятельность, влекущая нарушение состояния и сохранности памятника природы «Урочище Печное», в том числе запрещены:

сброс сточных и дренажных вод;

сброс и захоронение отходов производства и потребления;

сплошные рубки, за исключением санитарных рубок, рубок, связанных с тушением лесных пожаров, созданием противопожарных разрывов и канав, минерализованных полос;

захоронение ядерных материалов и радиоактивных веществ и грунта;

размещение кладбищ и скотомогильников;

размещение площадок складирования удобрений, грунта, древесины, порубочных остатков;

загрязнение и засорение нефтепродуктами, ядохимикатами и другими вредными веществами;

проведение строительных, взрывных, буровых работ;

уничтожение растительности;

уничтожение мест обитания животных;

уничтожение редких и находящихся под угрозой исчезновения видов растений и животных;

промысловая охота;

промышленное рыболовство;

распашка земель вне земельных участков категории земель

сельскохозяйственного назначения (за исключением распахки для создания противопожарных разрывов и минерализованных полос);

геологическое изучение, разведка и добыча полезных ископаемых;

предоставление земельных участков для ведения личного подсобного хозяйства, огородничества и садоводства, индивидуального гаражного и индивидуального жилищного строительства;

строительство и размещение новых промышленных и сельскохозяйственных предприятий и их отдельных объектов, за исключением линейных объектов, связанных с обеспечением функционирования населенных пунктов и памятника природы «Урочище Печное»;

стоянка и движение механических транспортных средств вне существующих дорог;

строительство гидротехнических сооружений;

выжигание древесной, кустарниковой, луговой и прибрежно-водной растительности;

разжигание костров вне специально оборудованных мест;

причинение вреда, изъятие из природы диких животных, за исключением изъятия диких животных, инфицированных заразными болезнями в рамках специальных эпизоотических мероприятий;

самовольное (без полученного в установленном порядке разрешения, либо с нарушением условий, им предусмотренных) ведение археологических раскопок.

8.3. В охранной зоне памятника природы «Урочище Печное» разрешаются все незапрещенные виды деятельности в соответствии с действующим законодательством и с соблюдением режима особой охраны территории охранной зоны памятника природы «Урочище Печное», а именно:

проведение научно-исследовательских работ, сбор ботанических, зоологических коллекций;

эксплуатация, ремонт и реконструкция линейных объектов;

рекреационная деятельность без ущерба для растительного покрова в специально оборудованных для этого местах;

другие виды деятельности, не наносящие вреда природному комплексу и памятнику природы «Урочище Печное».

8.4. Собственники, владельцы и пользователи земельных участков, прилегающих к памятнику природы «Урочище Печное», используют их, не нарушая функционирования памятника природы «Урочище Печное».

8.5. Создание охранной зоны памятника природы «Урочище Печное» не предусматривает изъятие земель у собственников. Земельные участки, попадающие в его границы, обременяются в соответствии с установленным режимом особой охраны.

9. Организация охраны и использования за соблюдением режима охранной зоны памятника природы «Урочище Печное».

9.1. В границах охранной зоны памятника природы «Урочище Печное»

хозяйственная деятельность осуществляется с соблюдением положения об охранной зоне памятника природы «Урочище Печное» и требований по предотвращению гибели объектов животного мира при осуществлении производственных процессов, а также при эксплуатации транспортных магистралей, трубопроводов, линий связи и электропередачи, утвержденных в соответствии со статьей 28 Федерального закона от 24 апреля 1995 года № 52-ФЗ «О животном мире».

9.2. Региональный государственный контроль (надзор) в области охраны и использования охранной зоны памятника природы «Урочище Печное» осуществляется департаментом природных ресурсов и экологии Брянской области.

9.3. Нарушение режима охраны охранной зоны памятника природы «Урочище Печное» влечет ответственность в соответствии с действующим законодательством.



Утверждены
указом Губернатора Брянской области
от 12 февраля 2024 г. № 9

ГРАНИЦЫ
охранной зоны памятника природы регионального значения «Урочище
Печное», расположенного в Комаричском районе Брянской области

Система координат МСК-32 (Зона 2)

Обозначение характерных точек границ	Координаты	
	X	Y
Внутренний контур		
1	387321,60	2189118,19
2	387216,36	2189242,06
3	387214,58	2189275,15
4	387337,44	2189373,57
5	387379,35	2189400,50
6	387443,34	2189441,72
7	387465,39	2189462,56
8	387466,87	2189484,90
9	387465,94	2189511,89
10	387460,28	2189541,75
11	387455,78	2189572,77
12	387450,76	2189599,09
13	387444,43	2189635,91
14	387439,32	2189669,19
15	387429,53	2189701,79
16	387424,49	2189730,32
17	387439,13	2189775,91
18	387448,33	2189788,80
19	387469,20	2189801,81
20	387474,84	2189817,56
21	387469,37	2189834,02
22	387454,33	2189866,64
23	387431,77	2189895,63
24	387407,91	2189936,27
25	387384,61	2189980,38
26	387359,02	2190023,83
27	387358,15	2190048,30
28	387367,77	2190072,28
29	387394,91	2190090,64
30	387416,01	2190102,00
31	387445,62	2190121,10

32	387474,17	2190140,82
33	387525,03	2190166,73
34	387557,69	2190182,83
35	387588,27	2190199,55
36	387626,60	2190221,17
37	387646,57	2190230,43
38	387662,17	2190240,64
39	387673,72	2190252,46
40	387677,57	2190264,18
41	387672,76	2190274,80
42	387668,94	2190286,76
43	387668,13	2190298,07
44	387671,67	2190308,09
45	387677,89	2190317,80
46	387703,53	2190334,49
47	387728,44	2190345,48
48	387763,90	2190362,24
49	387784,04	2190375,47
50	387802,56	2190384,34
51	387824,77	2190390,92
52	387848,23	2190402,51
53	387865,43	2190416,01
54	387896,83	2190435,02
55	387927,18	2190457,68
56	387940,74	2190464,49
57	387951,28	2190473,27
58	387947,71	2190481,48
59	387937,16	2190490,43
60	387931,15	2190498,99
61	387928,30	2190509,41
62	387925,05	2190515,73
63	387915,01	2190519,24
64	387903,66	2190517,29
65	387892,79	2190513,52
66	387877,80	2190511,97
67	387860,52	2190510,85
68	387844,57	2190512,02
69	387826,76	2190516,35
70	387807,56	2190522,03
71	387797,89	2190529,20
72	387791,87	2190536,86
73	387786,26	2190548,18
74	387783,76	2190565,46
75	387788,13	2190579,63
76	387800,67	2190598,01
77	387810,53	2190611,34

78	387821,45	2190634,39
79	387829,88	2190652,87
80	387837,66	2190669,27
81	387849,97	2190683,28
82	387863,64	2190695,99
83	387880,38	2190708,05
84	387909,44	2190726,04
85	387935,98	2190735,61
86	387957,51	2190744,84
87	387972,74	2190750,56
88	387992,15	2190758,71
89	388003,70	2190762,54
90	388013,13	2190767,40
91	388015,93	2190775,87
92	388014,50	2190786,40
93	388014,38	2190797,21
94	388013,23	2190806,70
95	388012,33	2190816,72
96	388013,51	2190828,87
97	388017,34	2190840,54
98	388018,82	2190849,80
99	388018,75	2190856,14
100	388002,21	2190848,83
101	387990,12	2190845,26
102	387978,29	2190840,90
103	387963,25	2190839,68
104	387940,89	2190831,77
105	387923,20	2190827,61
106	387897,10	2190823,62
107	387877,91	2190814,95
108	387859,77	2190807,08
109	387843,53	2190795,68
110	387827,04	2190783,60
111	387813,60	2190773,95
112	387805,50	2190766,72
113	387785,56	2190756,45
114	387761,17	2190742,16
115	387729,58	2190731,47
116	387694,24	2190723,64
117	387659,12	2190713,72
118	387638,36	2190704,24
119	387621,35	2190690,30
120	387613,86	2190676,73
121	387611,13	2190661,91
122	387609,74	2190646,32
123	387605,42	2190632,81

124	387594,22	2190619,74
125	387583,56	2190606,41
126	387585,68	2190591,54
127	387581,38	2190575,40
128	387565,00	2190556,48
129	387523,97	2190524,61
130	387494,62	2190508,43
131	387429,54	2190485,27
132	387400,88	2190477,28
133	387370,71	2190462,15
134	387362,83	2190458,09
135	387315,78	2190443,32
136	387269,45	2190435,14
137	387228,05	2190429,38
138	387173,45	2190421,19
139	387135,81	2190412,03
140	387106,05	2190403,49
141	387093,21	2190390,67
142	387083,61	2190376,31
143	387074,09	2190356,95
144	387063,54	2190334,94
145	387053,75	2190313,94
146	387035,12	2190300,75
147	387009,03	2190287,44
148	386986,61	2190275,75
149	386971,27	2190262,27
150	386957,69	2190248,34
151	386943,09	2190230,65
152	386923,89	2190217,40
153	386900,38	2190206,73
154	386877,04	2190201,65
155	386852,60	2190197,34
156	386830,54	2190193,06
157	386783,22	2190185,49
158	386740,70	2190177,54
159	386706,33	2190170,27
160	386661,23	2190158,92
161	386621,09	2190149,39
162	386602,70	2190146,77
163	386590,15	2190145,82
164	386579,97	2190149,70
165	386569,70	2190161,58
166	386564,54	2190171,65
167	386557,25	2190195,49
168	386548,06	2190235,11
169	386526,35	2190285,72

170	386512,85	2190274,39
171	386494,96	2190217,07
172	386477,83	2190198,23
173	386427,13	2190182,69
174	386324,32	2190160,27
175	386223,80	2190145,33
176	386151,82	2190135,74
177	386062,60	2190121,05
178	386038,95	2190130,74
179	386028,61	2190179,13
180	386030,54	2190242,52
181	386030,92	2190326,53
182	386036,38	2190391,02
183	386036,61	2190479,04
184	386035,64	2190564,70
185	386031,00	2190644,22
186	386025,43	2190804,90
187	386013,97	2190934,69
188	385984,31	2191019,50
189	385971,04	2191085,79
190	385935,85	2191105,52
191	385906,94	2191120,29
192	385869,09	2191148,80
193	385853,98	2191157,44
194	385807,70	2191159,51
195	385780,41	2191142,91
196	385724,77	2191097,14
197	385713,60	2191074,90
198	385706,61	2191058,12
199	385708,11	2191048,40
200	385708,92	2191037,75
201	385707,18	2191028,95
202	385705,44	2191020,37
203	385702,33	2191010,87
204	385697,90	2190997,21
205	385690,66	2190979,62
206	385685,02	2190961,16
207	385680,12	2190949,85
208	385679,60	2190943,37
209	385675,99	2190939,31
210	385674,85	2190933,19
211	385671,76	2190929,49
212	385670,61	2190924,06
213	385668,94	2190918,64
214	385672,32	2190914,15
215	385672,36	2190910,67

216	385680,64	2190903,63
217	385686,60	2190900,75
218	385696,73	2190897,40
219	385703,23	2190892,09
220	385707,80	2190887,29
221	385709,07	2190882,63
222	385705,73	2190870,81
223	385706,67	2190865,11
224	385707,96	2190858,08
225	385706,45	2190853,73
226	385703,56	2190849,19
227	385699,98	2190843,59
228	385695,55	2190837,48
229	385691,79	2190833,10
230	385689,94	2190828,40
231	385687,09	2190820,58
232	385687,14	2190816,78
233	385684,13	2190808,62
234	385683,19	2190800,83
235	385681,88	2190795,98
236	385679,99	2190789,53
237	385680,07	2190783,77
238	385680,27	2190778,02
239	385682,37	2190768,01
240	385684,93	2190762,65
241	385687,64	2190755,98
242	385691,40	2190748,28
243	385693,71	2190741,50
244	385698,99	2190737,90
245	385705,03	2190734,83
246	385713,96	2190730,37
247	385720,48	2190731,10
248	385730,13	2190731,46
249	385737,02	2190733,63
250	385753,14	2190739,57
251	385760,82	2190742,14
252	385763,70	2190741,78
253	385765,43	2190739,72
254	385766,13	2190735,94
255	385765,65	2190732,28
256	385767,66	2190727,35
257	385768,51	2190721,64
258	385770,43	2190713,21
259	385773,50	2190707,01
260	385774,35	2190701,06
261	385773,25	2190694,77

262	385773,43	2190689,69
263	385774,79	2190685,14
264	385774,85	2190679,80
265	385773,85	2190676,67
266	385774,43	2190670,82
267	385774,64	2190663,55
268	385776,79	2190657,74
269	385777,01	2190649,32
270	385779,68	2190642,49
271	385780,79	2190635,14
272	385781,78	2190627,92
273	385781,88	2190618,77
274	385781,41	2190614,13
275	385782,90	2190607,46
276	385785,42	2190601,20
277	385786,78	2190594,29
278	385786,70	2190590,18
279	385785,45	2190586,29
280	385784,09	2190581,37
281	385782,84	2190577,36
282	385782,25	2190573,10
283	385783,20	2190568,73
284	385782,87	2190563,33
285	385781,38	2190558,42
286	385780,27	2190554,30
287	385778,28	2190548,75
288	385775,26	2190542,81
289	385774,16	2190537,80
290	385773,08	2190532,12
291	385771,85	2190527,12
292	385771,78	2190522,77
293	385771,19	2190517,91
294	385769,52	2190508,12
295	385771,24	2190503,39
296	385772,99	2190496,48
297	385774,78	2190486,13
298	385775,89	2190478,73
299	385775,71	2190472,47
300	385776,56	2190465,47
301	385777,18	2190456,36
302	385777,51	2190450,26
303	385779,74	2190444,44
304	385780,49	2190434,68
305	385779,13	2190420,85
306	385780,36	2190412,94
307	385779,91	2190407,84

308	385778,61	2190399,67
309	385774,63	2190393,01
310	385772,68	2190386,25
311	385770,50	2190377,98
312	385766,74	2190365,00
313	385764,19	2190356,12
314	385761,52	2190347,63
315	385758,72	2190340,97
316	385755,36	2190332,30
317	385752,47	2190326,06
318	385749,30	2190319,70
319	385742,75	2190304,60
320	385740,09	2190297,37
321	385735,57	2190285,57
322	385722,16	2190266,18
323	385716,55	2190253,96
324	385712,73	2190242,15
325	385709,37	2190234,83
326	385704,32	2190219,01
327	385701,25	2190208,23
328	385697,79	2190198,61
329	385693,55	2190190,12
330	385689,08	2190179,72
331	385683,72	2190169,44
332	385680,93	2190160,42
333	385678,73	2190152,99
334	385679,17	2190148,53
335	385682,57	2190142,72
336	385687,05	2190133,11
337	385693,11	2190127,43
338	385704,40	2190121,81
339	385714,22	2190120,90
340	385719,21	2190118,28
341	385730,79	2190117,90
342	385750,60	2190111,24
343	385762,39	2190104,51
344	385775,71	2190096,91
345	385791,88	2190089,46
346	385805,62	2190081,47
347	385811,04	2190076,17
348	385814,53	2190071,99
349	385817,66	2190066,91
350	385819,79	2190059,77
351	385821,05	2190050,55
352	385823,02	2190046,47
353	385827,78	2190044,98

354	385834,81	2190036,70
355	385840,57	2190028,13
356	385844,31	2190026,50
357	385856,39	2190026,62
358	385866,17	2190026,47
359	385875,85	2190023,47
360	385887,88	2190018,57
361	385896,82	2190014,65
362	385902,50	2190013,81
363	385912,45	2190013,27
364	385922,14	2190012,59
365	385930,91	2190013,85
366	385939,59	2190013,68
367	385952,81	2190010,58
368	385972,19	2190004,94
369	385989,78	2189996,29
370	386008,59	2189987,62
371	386020,41	2189988,66
372	386032,33	2189992,17
373	386041,79	2189997,90
374	386048,48	2190003,84
375	386053,58	2190012,49
376	386059,69	2190022,44
377	386068,13	2190032,80
378	386074,66	2190040,01
379	386082,38	2190042,85
380	386086,57	2190039,93
381	386087,78	2190036,70
382	386083,25	2190034,83
383	386084,08	2190030,04
384	386088,80	2190016,33
385	386090,53	2190012,58
386	386096,53	2190002,24
387	386102,25	2189993,83
388	386108,14	2189982,93
389	386116,65	2189978,76
390	386125,30	2189977,17
391	386133,14	2189978,97
392	386137,68	2189981,77
393	386138,89	2189989,62
394	386141,43	2189995,78
395	386140,93	2190003,98
396	386141,76	2190010,50
397	386146,37	2190017,97
398	386153,45	2190017,58
399	386162,90	2190014,70

400	386170,80	2190010,49
401	386179,49	2190006,29
402	386186,39	2190001,69
403	386191,30	2189996,79
404	386198,49	2189988,13
405	386202,66	2189980,08
406	386205,94	2189970,45
407	386208,91	2189964,99
408	386208,88	2189957,92
409	386205,73	2189948,98
410	386204,18	2189946,42
411	386202,24	2189942,11
412	386200,03	2189936,19
413	386198,54	2189928,27
414	386196,94	2189921,03
415	386195,01	2189915,69
416	386194,36	2189912,07
417	386190,81	2189907,30
418	386188,08	2189901,13
419	386184,21	2189897,35
420	386178,36	2189890,72
421	386171,96	2189886,81
422	386160,98	2189879,13
423	386152,08	2189875,00
424	386147,77	2189873,44
425	386144,17	2189871,28
426	386138,30	2189866,08
427	386134,01	2189862,10
428	386131,14	2189857,53
429	386128,92	2189848,23
430	386127,18	2189840,83
431	386122,70	2189835,32
432	386117,48	2189824,99
433	386116,11	2189820,84
434	386115,47	2189815,69
435	386116,84	2189810,66
436	386119,20	2189807,46
437	386125,38	2189798,13
438	386129,32	2189791,39
439	386133,92	2189780,78
440	386139,03	2189770,35
441	386144,34	2189761,34
442	386150,32	2189754,10
443	386154,88	2189748,25
444	386157,28	2189743,38
445	386161,44	2189737,92

446	386162,69	2189735,79
447	386167,09	2189727,55
448	386175,61	2189717,21
449	386184,00	2189708,71
450	386193,49	2189702,99
451	386199,98	2189700,71
452	386207,97	2189700,09
453	386214,70	2189702,12
454	386228,58	2189712,94
455	386236,78	2189719,88
456	386242,75	2189724,34
457	386251,27	2189728,62
458	386261,52	2189731,38
459	386270,75	2189734,32
460	386277,45	2189737,56
461	386288,34	2189739,83
462	386296,58	2189741,35
463	386309,11	2189740,68
464	386334,51	2189737,71
465	386346,62	2189738,49
466	386356,42	2189740,74
467	386364,05	2189744,36
468	386370,29	2189748,08
469	386383,09	2189758,01
470	386391,72	2189763,52
471	386397,43	2189770,00
472	386405,62	2189778,75
473	386411,55	2189786,96
474	386418,00	2189792,42
475	386425,13	2189793,62
476	386433,95	2189790,46
477	386447,97	2189785,62
478	386457,24	2189778,98
479	386467,16	2189768,79
480	386475,73	2189767,51
481	386486,57	2189764,63
482	386494,98	2189765,23
483	386500,23	2189767,19
484	386504,31	2189771,01
485	386506,49	2189776,81
486	386507,80	2189781,09
487	386507,01	2189783,72
488	386501,36	2189784,28
489	386499,71	2189785,89
490	386499,54	2189788,77
491	386500,73	2189793,29

492	386502,07	2189796,31
493	386504,27	2189800,09
494	386504,84	2189803,59
495	386504,03	2189807,83
496	386508,05	2189815,24
497	386512,04	2189825,02
498	386514,83	2189831,65
499	386519,53	2189836,70
500	386525,13	2189838,51
501	386535,04	2189835,38
502	386551,30	2189832,57
503	386561,55	2189831,19
504	386569,52	2189827,30
505	386578,91	2189826,41
506	386586,41	2189825,88
507	386591,78	2189825,94
508	386609,14	2189828,04
509	386620,65	2189826,93
510	386633,89	2189826,59
511	386654,49	2189824,98
512	386683,35	2189824,59
513	386693,08	2189823,84
514	386699,43	2189824,54
515	386709,25	2189825,79
516	386725,49	2189825,88
517	386736,82	2189826,40
518	386746,18	2189825,52
519	386756,92	2189823,28
520	386761,67	2189822,35
521	386767,91	2189817,78
522	386771,67	2189813,41
523	386774,74	2189807,62
524	386774,98	2189802,15
525	386776,67	2189794,75
526	386776,59	2189786,43
527	386777,22	2189778,83
528	386777,18	2189767,30
529	386779,17	2189763,92
530	386782,48	2189754,23
531	386783,28	2189747,34
532	386783,00	2189741,67
533	386782,20	2189734,22
534	386779,09	2189727,80
535	386775,44	2189721,37
536	386772,89	2189712,64
537	386769,46	2189701,75

538	386768,63	2189697,47
539	386770,68	2189689,12
540	386768,83	2189680,18
541	386771,10	2189669,33
542	386776,44	2189654,78
543	386776,53	2189647,32
544	386776,61	2189640,38
545	386779,08	2189628,13
546	386782,93	2189620,15
547	386784,80	2189613,22
548	386784,89	2189606,08
549	386784,43	2189600,18
550	386783,09	2189592,65
551	386783,17	2189586,04
552	386784,15	2189579,43
553	386787,08	2189574,09
554	386786,91	2189559,20
555	386788,09	2189550,78
556	386788,17	2189544,31
557	386789,86	2189538,22
558	386794,24	2189532,52
559	386798,44	2189528,38
560	386802,12	2189520,36
561	386805,59	2189514,49
562	386807,82	2189508,06
563	386811,70	2189498,23
564	386814,00	2189485,32
565	386817,55	2189473,67
566	386824,85	2189464,40
567	386831,90	2189462,68
568	386837,98	2189465,46
569	386843,13	2189470,93
570	386849,39	2189474,06
571	386860,89	2189474,02
572	386882,13	2189472,29
573	386892,43	2189468,46
574	386900,56	2189465,68
575	386917,76	2189469,28
576	386932,62	2189472,49
577	386942,46	2189474,39
578	386948,62	2189475,01
579	386955,21	2189465,58
580	386960,50	2189458,64
581	386968,30	2189454,06
582	386973,53	2189450,13
583	386973,01	2189446,24

584	386970,49	2189442,71
585	386958,31	2189439,93
586	386944,11	2189436,14
587	386936,05	2189431,49
588	386929,20	2189422,33
589	386921,30	2189415,18
590	386916,73	2189404,16
591	386914,33	2189396,50
592	386910,56	2189386,13
593	386907,36	2189377,44
594	386904,31	2189365,89
595	386901,46	2189358,93
596	386898,50	2189353,38
597	386895,61	2189348,90
598	386891,41	2189345,17
599	386883,91	2189342,71
600	386878,41	2189338,90
601	386870,82	2189333,57
602	386865,95	2189330,40
603	386858,76	2189324,76
604	386853,24	2189322,53
605	386842,16	2189316,10
606	386835,21	2189308,95
607	386824,28	2189296,44
608	386818,36	2189286,38
609	386816,19	2189273,72
610	386815,96	2189262,65
611	386816,74	2189254,72
612	386852,80	2189258,32
613	386878,34	2189261,85
614	386900,23	2189253,73
615	386921,23	2189243,19
616	386930,34	2189229,03
617	386948,50	2189213,96
618	386967,00	2189212,48
619	386982,64	2189220,82
620	386989,92	2189233,18
621	387021,47	2189246,40
622	387042,52	2189238,82
623	387056,98	2189222,47
624	387075,70	2189198,12
625	387092,23	2189159,26
626	387095,27	2189127,37
627	387099,34	2189082,56
628	387114,19	2189040,76
629	387124,81	2189011,18

630	387143,18	2189014,50
631	387182,80	2189035,52
632	387270,20	2189070,47
633	387302,65	2189086,24
1	387321,60	2189118,19
Внешний контур		
634	387382,81	2189123,37
635	387270,34	2189255,75
636	387366,66	2189332,92
637	387406,40	2189358,45
638	387474,31	2189402,20
639	387513,98	2189439,69
640	387516,93	2189484,11
641	387515,78	2189517,44
642	387509,61	2189550,00
643	387505,10	2189581,05
644	387499,96	2189608,01
645	387493,78	2189643,94
646	387488,21	2189680,23
647	387478,26	2189713,37
648	387475,88	2189726,82
649	387484,01	2189752,12
650	387510,41	2189768,58
651	387527,73	2189816,95
652	387515,94	2189852,43
653	387497,33	2189892,80
654	387473,23	2189923,76
655	387451,60	2189960,62
656	387428,28	2190004,76
657	387408,54	2190038,28
658	387408,50	2190039,46
659	387420,84	2190047,81
660	387441,45	2190058,91
661	387473,39	2190079,51
662	387499,84	2190097,78
663	387547,43	2190122,03
664	387580,75	2190138,45
665	387612,55	2190155,84
666	387649,43	2190176,64
667	387670,91	2190186,60
668	387694,12	2190201,79
669	387717,60	2190225,82
670	387731,15	2190267,07
671	387722,15	2190286,95
672	387727,42	2190290,38
673	387749,22	2190300,00

674	387788,43	2190318,53
675	387808,68	2190331,83
676	387820,57	2190337,53
677	387843,08	2190344,20
678	387875,02	2190359,98
679	387893,92	2190374,81
680	387924,80	2190393,50
681	387953,56	2190414,98
682	387968,32	2190422,39
683	388012,08	2190458,84
684	387988,92	2190512,08
685	387976,53	2190522,60
686	387975,15	2190527,63
687	387960,39	2190556,34
688	387919,30	2190570,71
689	387891,15	2190565,87
690	387881,88	2190562,66
691	387873,61	2190561,80
692	387860,73	2190560,97
693	387852,36	2190561,58
694	387839,77	2190564,64
695	387838,66	2190564,97
696	387841,44	2190569,04
697	387853,63	2190585,53
698	387866,79	2190613,31
699	387875,22	2190631,78
700	387879,84	2190641,52
701	387885,86	2190648,38
702	387895,40	2190657,25
703	387908,19	2190666,46
704	387931,32	2190680,78
705	387954,33	2190689,07
706	387976,16	2190698,43
707	387991,22	2190704,09
708	388009,72	2190711,86
709	388023,14	2190716,31
710	388054,19	2190732,31
711	388067,03	2190771,15
712	388064,46	2190790,06
713	388064,35	2190800,50
714	388062,96	2190811,95
715	388062,55	2190816,54
716	388062,74	2190818,53
717	388066,09	2190828,72
718	388068,86	2190846,10
719	388067,91	2190932,53

720	387984,95	2190895,87
721	387974,38	2190892,75
722	387967,42	2190890,18
723	387952,72	2190888,99
724	387926,79	2190879,82
725	387913,68	2190876,74
726	387882,76	2190872,01
727	387857,67	2190860,67
728	387835,20	2190850,93
729	387814,39	2190836,31
730	387797,68	2190824,08
731	387782,28	2190813,02
732	387776,95	2190808,26
733	387761,46	2190800,28
734	387740,30	2190787,88
735	387716,12	2190779,70
736	387682,03	2190772,15
737	387641,84	2190760,80
738	387611,69	2190747,03
739	387582,22	2190722,88
740	387566,16	2190693,78
741	387561,53	2190668,67
742	387560,52	2190657,25
743	387555,70	2190651,63
744	387531,01	2190620,75
745	387534,33	2190597,45
746	387530,43	2190592,94
747	387496,40	2190566,50
748	387474,03	2190554,18
749	387414,43	2190532,96
750	387382,79	2190524,14
751	387348,05	2190506,72
752	387343,75	2190504,51
753	387303,90	2190492,00
754	387261,66	2190484,54
755	387220,90	2190478,87
756	387163,81	2190470,30
757	387123,00	2190460,37
758	387079,85	2190447,99
759	387054,39	2190422,56
760	387040,20	2190401,35
761	387029,11	2190378,79
762	387018,34	2190356,31
763	387014,04	2190347,09
764	387009,18	2190343,65
765	386986,11	2190331,88

766	386958,14	2190317,29
767	386936,82	2190298,55
768	386920,44	2190281,76
769	386908,96	2190267,85
770	386899,16	2190261,09
771	386884,55	2190254,46
772	386867,38	2190250,72
773	386843,50	2190246,51
774	386821,83	2190242,30
775	386774,67	2190234,76
776	386730,93	2190226,58
777	386695,05	2190218,99
778	386649,35	2190207,49
779	386611,77	2190198,57
780	386608,73	2190198,13
781	386605,57	2190208,46
782	386595,76	2190250,74
783	386545,77	2190367,29
784	386469,49	2190303,27
785	386450,53	2190242,52
786	386450,06	2190242,02
787	386414,46	2190231,10
788	386315,31	2190209,48
789	386216,82	2190194,84
790	386144,46	2190185,20
791	386080,69	2190174,70
792	386078,77	2190183,66
793	386080,54	2190241,65
794	386080,91	2190324,30
795	386086,37	2190388,84
796	386086,61	2190479,26
797	386085,62	2190566,44
798	386080,95	2190646,54
799	386075,35	2190807,97
800	386063,23	2190945,30
801	386032,65	2191032,72
802	386015,55	2191118,16
803	385959,46	2191149,61
804	385933,55	2191162,84
805	385896,65	2191190,64
806	385868,30	2191206,85
807	385794,72	2191210,14
808	385751,39	2191183,78
809	385684,84	2191129,03
810	385668,12	2191095,76
811	385655,05	2191064,38

812	385658,40	2191042,68
813	385658,55	2191040,76
814	385658,15	2191038,77
815	385657,02	2191033,16
816	385654,79	2191026,36
817	385650,93	2191014,46
818	385643,53	2190996,48
819	385638,02	2190978,46
820	385632,45	2190965,59
821	385629,38	2190962,14
822	385628,09	2190955,20
823	385625,42	2190952,00
824	385622,16	2190936,63
825	385613,64	2190908,97
826	385622,51	2190897,18
827	385622,63	2190887,33
828	385651,42	2190862,84
829	385648,36	2190859,27
830	385643,18	2190846,12
831	385636,97	2190829,09
832	385637,02	2190825,39
833	385635,19	2190820,43
834	385633,98	2190810,39
835	385633,75	2190809,53
836	385629,89	2190796,36
837	385630,08	2190782,55
838	385630,45	2190771,97
839	385634,67	2190751,87
840	385639,17	2190742,45
841	385641,96	2190735,58
842	385645,09	2190729,17
843	385651,76	2190709,59
844	385673,47	2190694,78
845	385682,53	2190690,18
846	385704,84	2190679,04
847	385723,17	2190681,09
848	385724,50	2190667,63
849	385724,90	2190653,90
850	385727,02	2190648,15
851	385727,26	2190639,27
852	385731,08	2190629,49
853	385731,30	2190628,01
854	385731,82	2190624,24
855	385731,85	2190621,02
856	385730,85	2190611,12
857	385734,99	2190592,58

858	385735,12	2190592,27
859	385733,88	2190588,30
860	385731,50	2190571,16
861	385732,13	2190568,30
862	385727,79	2190559,77
863	385725,17	2190547,83
864	385724,21	2190542,77
865	385721,95	2190533,58
866	385721,83	2190526,19
867	385721,70	2190525,13
868	385718,01	2190503,48
869	385723,39	2190488,67
870	385724,05	2190486,07
871	385725,42	2190478,16
872	385725,78	2190475,72
873	385725,62	2190470,16
874	385726,77	2190460,76
875	385727,27	2190453,31
876	385728,01	2190439,71
877	385730,18	2190434,03
878	385728,75	2190419,43
879	385729,46	2190414,89
880	385728,39	2190413,10
881	385724,48	2190399,55
882	385722,31	2190391,31
883	385718,70	2190378,86
884	385716,31	2190370,52
885	385714,52	2190364,86
886	385712,35	2190359,70
887	385709,32	2190351,86
888	385707,40	2190347,72
889	385703,96	2190340,82
890	385696,32	2190323,20
891	385693,28	2190314,95
892	385691,03	2190309,07
893	385678,55	2190291,02
894	385669,88	2190272,15
895	385666,06	2190260,34
896	385662,66	2190252,93
897	385656,45	2190233,46
898	385653,63	2190223,56
899	385651,74	2190218,31
900	385648,18	2190211,18
901	385643,88	2190201,18
902	385637,29	2190188,54
903	385633,07	2190174,91

904	385628,01	2190157,81
905	385630,49	2190132,73
906	385638,24	2190119,48
907	385645,81	2190103,23
908	385664,27	2190085,94
909	385690,48	2190072,89
910	385699,75	2190072,03
911	385706,11	2190068,68
912	385721,81	2190068,17
913	385730,05	2190065,40
914	385737,60	2190061,09
915	385752,82	2190052,41
916	385768,80	2190045,04
917	385771,56	2190043,44
918	385772,58	2190035,94
919	385787,41	2190005,22
920	385797,94	2190001,93
921	385807,21	2189988,13
922	385834,13	2189976,40
923	385856,25	2189976,62
924	385858,23	2189976,59
925	385858,99	2189976,35
926	385868,41	2189972,51
927	385882,88	2189966,17
928	385897,48	2189964,01
929	385909,34	2189963,36
930	385923,97	2189962,34
931	385933,61	2189963,73
932	385940,11	2189962,20
933	385954,04	2189958,15
934	385968,28	2189951,14
935	385999,73	2189936,65
936	386029,75	2189939,29
937	386052,68	2189946,04
938	386066,66	2189954,51
939	386071,76	2189945,08
940	386100,84	2189930,83
941	386126,42	2189926,13
942	386146,50	2189930,74
943	386146,02	2189929,64
944	386145,86	2189929,46
945	386144,57	2189928,67
946	386135,93	2189922,63
947	386133,01	2189921,27
948	386126,20	2189918,81
949	386114,48	2189911,77

950	386104,72	2189903,13
951	386095,17	2189894,27
952	386084,42	2189877,15
953	386081,16	2189863,48
954	386080,50	2189862,68
955	386071,17	2189844,21
956	386067,10	2189831,86
957	386064,64	2189812,07
958	386071,05	2189788,50
959	386078,21	2189778,80
960	386082,92	2189771,69
961	386084,64	2189768,75
962	386088,51	2189759,83
963	386094,98	2189746,62
964	386103,27	2189732,55
965	386111,32	2189722,80
966	386112,30	2189721,55
967	386114,57	2189716,93
968	386119,61	2189710,32
969	386125,33	2189699,60
970	386138,45	2189683,68
971	386152,82	2189669,12
972	386172,07	2189657,52
973	386189,58	2189651,37
974	386213,44	2189649,52
975	386238,08	2189656,95
976	386260,11	2189674,12
977	386267,92	2189680,73
978	386269,14	2189681,64
979	386269,18	2189681,66
980	386275,62	2189683,39
981	386289,31	2189687,76
982	386293,68	2189689,87
983	386297,98	2189690,76
984	386299,83	2189691,11
985	386304,87	2189690,84
986	386333,20	2189687,52
987	386353,87	2189688,85
988	386372,92	2189693,23
989	386387,62	2189700,20
990	386398,52	2189706,70
991	386411,93	2189717,10
992	386424,57	2189725,17
993	386431,83	2189733,41
994	386443,10	2189721,83
995	386465,59	2189718,47

996	386481,80	2189714,16
997	386505,72	2189715,87
998	386527,10	2189723,85
999	386547,01	2189742,49
1000	386553,84	2189760,68
1001	386559,16	2189778,06
1002	386574,79	2189776,58
1003	386584,92	2189775,86
1004	386595,07	2189775,97
1005	386609,75	2189777,75
1006	386617,60	2189776,99
1007	386631,30	2189776,64
1008	386652,20	2189775,01
1009	386681,09	2189774,62
1010	386693,91	2189773,63
1011	386705,33	2189774,89
1012	386712,56	2189775,81
1013	386726,78	2189775,89
1014	386727,21	2189775,91
1015	386727,13	2189753,75
1016	386731,81	2189745,80
1017	386729,08	2189740,98
1018	386725,04	2189727,16
1019	386720,92	2189714,06
1020	386717,45	2189696,21
1021	386719,43	2189688,18
1022	386717,76	2189680,12
1023	386722,91	2189655,52
1024	386726,55	2189645,60
1025	386726,67	2189635,10
1026	386731,31	2189612,07
1027	386734,56	2189605,34
1028	386733,04	2189596,76
1029	386733,21	2189582,05
1030	386736,00	2189563,23
1031	386736,93	2189561,54
1032	386736,87	2189556,00
1033	386738,13	2189546,99
1034	386738,25	2189537,20
1035	386744,28	2189515,47
1036	386756,69	2189499,33
1037	386756,82	2189499,20
1038	386757,76	2189497,15
1039	386759,99	2189493,37
1040	386760,93	2189490,68
1041	386763,35	2189484,53

1042	386765,30	2189473,61
1043	386772,46	2189450,11
1044	386796,24	2189419,91
1045	386836,91	2189409,99
1046	386866,27	2189423,42
1047	386870,45	2189423,08
1048	386869,69	2189421,25
1049	386866,95	2189412,52
1050	386863,60	2189403,31
1051	386859,62	2189392,50
1052	386857,75	2189385,41
1053	386849,81	2189379,91
1054	386842,81	2189374,99
1055	386836,83	2189371,10
1056	386833,47	2189368,47
1057	386831,22	2189367,56
1058	386811,11	2189355,89
1059	386798,43	2189342,85
1060	386783,56	2189325,82
1061	386770,63	2189303,85
1062	386766,28	2189278,49
1063	386765,91	2189260,72
1064	386771,88	2189199,99
1065	386858,71	2189208,66
1066	386872,74	2189210,60
1067	386880,26	2189207,81
1068	386886,58	2189204,64
1069	386892,47	2189195,48
1070	386928,74	2189165,38
1071	386977,61	2189161,47
1072	387018,58	2189183,32
1073	387020,94	2189187,32
1074	387032,18	2189172,69
1075	387043,19	2189146,81
1076	387045,49	2189122,74
1077	387050,12	2189071,76
1078	387067,10	2189023,94
1079	387092,05	2188954,45
1080	387159,73	2188966,68
1081	387203,86	2188990,09
1082	387290,44	2189024,71
1083	387338,00	2189047,83
634	387382,81	2189123,37




Приложение
к границам охранной зоны памятника
природы регионального значения
«Урочище Печное», расположенного
в Комаричском районе Брянской области






Карта-схема
охранной зоны особо охраняемой природной территории - памятника
природы регионального значения «Урочище Печное»



Масштаб 1:25 000



УСЛОВНЫЕ ОБОЗНАЧЕНИЯ

-  - Памятник природы регионального значения "Урочище Печное"
-  - Охранная зона памятника природы регионального значения "Урочище Печное"
-  - Граница земельного участка, сведения о которой имеются в ЕГРН.
-  - Граница зоны с особыми условиями использования, сведения о которой имеются в ЕГРН
-  - Граница кадастрового квартала



Утверждено
указом Губернатора Брянской области
от 12 февраля 2024 г. № 9

ПОЛОЖЕНИЕ

об охранной зоне памятника природы регионального значения
«Участок леса с редкими видами: квартал 59» («Участок леса
с редкими видами растений (шпажник, гладиолус черепитчатый)»),
расположенного в Комаричском районе Брянской области

1. Настоящее Положение об охранной зоне памятника природы регионального значения «Участок леса с редкими видами: квартал 59» («Участок леса с редкими видами растений (шпажник, гладиолус черепитчатый)»), расположенного в Комаричском районе Брянской области, разработано в соответствии с Федеральным законом от 14 марта 1995 года № 33-ФЗ «Об особо охраняемых природных территориях», Законом Брянской области от 30 декабря 2005 года № 121-З «Об особо охраняемых природных территориях Брянской области», постановлением администрации Брянской области от 16 декабря 2009 года № 1350 «Об утверждении положений и паспортов особо охраняемых природных территорий в г. Брянске, Брасовском, Брянском, Выгоничском, Дятьковском, Жуковском, Злынковском, Карачевском, Климовском, Клетнянском, Клинцовском, Комаричском, Навлинском, Почепском, Севском, Стародубском, Трубчевском, Унечском, Суземском районах Брянской области».

2. Охранная зона особо охраняемой природной территории – памятника природы регионального значения «Участок леса с редкими видами: квартал 59» («Участок леса с редкими видами растений (шпажник, гладиолус черепитчатый)»), расположенного в Комаричском районе Брянской области (далее - памятник природы «Участок леса с редкими видами: квартал 59»), установлена в виде буферной зоны шириной 50 м от границы памятника природы «Участок леса с редкими видами: квартал 59» по всему периметру памятника природы «Участок леса с редкими видами: квартал 59».

Охранная зона памятника природы «Участок леса с редкими видами: квартал 59» установлена для предотвращения неблагоприятных антропогенных воздействий на памятник природы «Участок леса с редкими видами: квартал 59».

Местоположение характерных поворотных точек границ на местности в системе координат МСК-32, применяемой для ведения государственного кадастра недвижимости Брянского областного кадастрового округа, определено с учетом факторов, изложенных в материалах комплексного экологического обследования территории, обосновывающих необходимость создания охранной зоны памятника природы «Участок леса с редкими видами: квартал 59».

3. Общая площадь охранной зоны памятника природы «Участок леса с редкими видами: квартал 59»: 22,58 га.

Территория охранной зоны памятника природы «Участок леса с редкими видами: квартал 59» расположена на землях лесного фонда Брасовского лесничества Луганского участкового лесничества, ур. Луганское (часть кварталов 51, 58, 60, 71, 72, 73), ур. СПК «Бобриковский» (часть кварталов 8,10).

Все леса на территории охранной зоны памятника природы «Участок леса с редкими видами: квартал 59» относятся к эксплуатационным.

На землях лесного фонда в границах охранной зоны памятника природы «Участок леса с редкими видами: квартал 59» расположены только лесные земли и нелесные земли, представленные квартальными просеками. Земли, не покрытые лесной растительностью (вырубки), занимают площадь в кварталах 58, 60 и 72.

4. Описание природных особенностей охранной зоны памятника природы «Участок леса с редкими видами: квартал 59»:

4.1. Геологические: территория охранной зоны памятника природы «Участок леса с редкими видами: квартал 59» располагается на Восточно-Европейской равнине в северо-восточной части Приднепровской низменности и по геологическому строению соответствует центральной части Восточно-Европейской платформы.

4.2. Геоморфологические: территория охранной зоны памятника природы «Участок леса с редкими видами: квартал 59» приурочена к флювиогляциальной равнине, характеризующейся слабоволнистой поверхностью с абсолютными отметками 160-170 м с отдельными неглубокими западинами.

4.3. Ботанические: территория охранной зоны памятника природы «Участок леса с редкими видами: квартал 59» представляет собой лесной массив, образованный преимущественно вторичными мелколиственными насаждениями из березы повислой, осины, клена остролистного с небольшим участием в древостоях дуба черешчатого и липы сердцевидной. В подлеске помимо основных пород растут рябина, крушина, лещина, малина.

В крайней юго-восточной части охранной зоны памятника природы «Участок леса с редкими видами: квартал 59» отмечены смешанные березово-сосново-осоково-черничные леса с подростом из дуба черешчатого, березы пушистой, вяза гладкого и др. видов.

4.4. Зоологические: фауна позвоночных животных территории охранной зоны памятника природы «Участок леса с редкими видами: квартал 59» сходна с фауной памятника природы «Участок леса с редкими видами: квартал 59» и соответствует фауне широколиственных и смешанных лесов.

5. Объекты особой охраны: охранная зона памятника природы «Участок леса с редкими видами: квартал 59» создана для сохранения биологического разнообразия памятника природы «Участок леса с редкими видами: квартал 59». В пределах охранной зоны памятника природы «Участок леса с редкими видами: квартал 59» редкие и находящиеся

под угрозой исчезновения объекты животного и растительного мира, в том числе занесенные в Красную книгу Российской Федерации и Красную книгу Брянской области, не выявлены.

6. Факторы негативного воздействия.

Охранная зона памятника природы «Участок леса с редкими видами: квартал 59» находится в условиях умеренного антропогенного воздействия, основными факторами которого являются:

лесное хозяйство;

движение транспортных средств;

рекреационная активность различных категорий населения.

7. Угрозы негативного воздействия.

Основные угрозы, вероятность возникновения которых имеет место в границах охранной зоны памятника природы «Участок леса с редкими видами: квартал 59» связаны, в первую очередь, с хозяйственной деятельностью. К таким угрозам относятся:

загрязнение охранной зоны памятника природы «Участок леса с редкими видами: квартал 59» твердыми коммунальными отходами;

возникновение лесных пожаров, возгорания от случайной искры работающего транспортного средства на лесных дорогах, неосторожного обращения с огнем населением во время посещения лесов.

8. Режим охраны, установленный на территории охранной зоны памятника природы «Участок леса с редкими видами: квартал 59».

8.1. Основная цель установления охранной зоны памятника природы «Участок леса с редкими видами: квартал 59»: предотвращение неблагоприятных антропогенных воздействий на территорию памятника природы «Участок леса с редкими видами: квартал 59» на прилегающих к нему земельных участках.

8.2. В охранной зоне памятника природы «Участок леса с редкими видами: квартал 59» запрещается всякая деятельность, влекущая нарушение состояния и сохранности памятника природы «Участок леса с редкими видами: квартал 59», в том числе запрещены:

сброс сточных и дренажных вод;

сброс и захоронение отходов производства и потребления;

сплошные рубки, за исключением санитарных рубок, рубок, связанных с тушением лесных пожаров, созданием противопожарных разрывов и канав, минерализованных полос;

захоронение ядерных материалов и радиоактивных веществ и грунта;

размещение кладбищ и скотомогильников;

размещение площадок складирования удобрений, грунта, древесины, порубочных остатков;

загрязнение и засорение нефтепродуктами, ядохимикатами и другими вредными веществами;

проведение строительных, взрывных, буровых работ;

уничтожение растительности;

уничтожение мест обитания животных;

уничтожение редких и находящихся под угрозой исчезновения видов растений и животных;

промысловая охота;

промышленное рыболовство;

распашка земель (за исключением распашки для создания противопожарных разрывов и минерализованных полос);

геологическое изучение, разведка и добыча полезных ископаемых;

предоставление земельных участков для ведения личного подсобного хозяйства, огородничества и садоводства, индивидуального гаражного и индивидуального жилищного строительства;

строительство и размещение новых промышленных и сельскохозяйственных предприятий и их отдельных объектов, за исключением линейных объектов, связанных с обеспечением функционирования населенных пунктов и памятника природы «Участок леса с редкими видами: квартал 59»;

стоянка и движение механических транспортных средств вне существующих дорог;

строительство гидротехнических сооружений;

выжигание древесной, кустарниковой, луговой и прибрежно-водной растительности;

разжигание костров вне специально оборудованных мест;

причинение вреда, изъятие из природы диких животных, за исключением изъятия диких животных, инфицированных заразными болезнями в рамках специальных эпизоотических мероприятий;

самовольное (без полученного в установленном порядке разрешения, либо с нарушением условий, им предусмотренных) ведение археологических раскопок.

8.3. В охранной зоне памятника природы «Участок леса с редкими видами: квартал 59» разрешаются все незапрещенные виды деятельности в соответствии с действующим законодательством и с соблюдением режима особой охраны территории охранной зоны памятника природы «Участок леса с редкими видами: квартал 59», а именно:

проведение научно-исследовательских работ, сбор ботанических, зоологических коллекций;

эксплуатация, ремонт и реконструкция линейных объектов;

рекреационная деятельность без ущерба для растительного покрова в специально оборудованных для этого местах;

другие виды деятельности, не наносящие вреда природному комплексу и памятнику природы «Участок леса с редкими видами: квартал 59».

8.4. Собственники, владельцы и пользователи земельных участков, прилегающих к памятнику природы «Участок леса с редкими видами: квартал 59», используют их, не нарушая функционирования памятника природы «Участок леса с редкими видами: квартал 59».

8.5. Создание охранной зоны памятника природы «Участок леса с редкими видами: квартал 59» не предусматривает изъятие земель

у собственников. Земельные участки, попадающие в его границы, обременяются в соответствии с установленным режимом особой охраны.

9. Организация охраны и использования за соблюдением режима охранной зоны памятника природы «Участок леса с редкими видами: квартал 59».

9.1. В границах охранной зоны памятника природы «Участок леса с редкими видами: квартал 59» хозяйственная деятельность осуществляется с соблюдением положения об охранной зоне памятника природы «Участок леса с редкими видами: квартал 59» и требований по предотвращению гибели объектов животного мира при осуществлении производственных процессов, а также при эксплуатации транспортных магистралей, трубопроводов, линий связи и электропередачи, утвержденных в соответствии со статьей 28 Федерального закона от 24 апреля 1995 года № 52-ФЗ «О животном мире».

9.2. Региональный государственный контроль (надзор) в области охраны и использования охранной зоны памятника природы «Участок леса с редкими видами: квартал 59» осуществляется департаментом природных ресурсов и экологии Брянской области.

9.3. Нарушение режима охраны охранной зоны памятника природы «Участок леса с редкими видами: квартал 59» влечет ответственность в соответствии с действующим законодательством.



Утверждены
указом Губернатора Брянской области
от 12 февраля 2024 г. № 9

ГРАНИЦЫ

охранной зоны памятника природы регионального значения «Участок леса с редкими видами: квартал 59» («Участок леса с редкими видами растений (шпажник, гладиолус черепитчатый)»), расположенного в Комаричском районе Брянской области

Система координат МСК-32 (Зона 2)

Обозначение характерных точек границ	Координаты	
	X	Y
Внутренний контур		
1	401702,18	2174528,92
2	401700,38	2174611,21
3	401687,05	2174822,10
4	401675,08	2175043,90
5	401657,84	2175316,40
6	401647,65	2175458,28
7	401633,66	2175605,03
8	401509,67	2175596,92
9	401353,29	2175585,74
10	401302,28	2175582,23
11	401193,35	2175573,60
12	401115,18	2175569,15
13	401039,88	2175561,94
14	400923,74	2175542,29
15	400773,99	2175535,89
16	400551,15	2175519,61
17	400563,66	2175316,95
18	400576,14	2175152,28
19	400583,44	2174986,55
20	400591,88	2174901,30
21	400602,22	2174814,95
22	400618,86	2174626,02
23	400619,48	2174457,44
24	400736,64	2174464,69
25	400854,70	2174470,61
26	400998,07	2174479,48
27	401101,07	2174487,84

28	401190,01	2174488,26
29	401347,69	2174501,68
30	401463,58	2174513,70
31	401620,41	2174525,68
1	401702,18	2174528,92
Внешний контур		
32	401753,24	2174480,90
33	401750,35	2174613,33
34	401736,96	2174825,02
35	401724,99	2175046,83
36	401707,73	2175319,77
37	401697,48	2175462,44
38	401678,83	2175658,09
39	401506,26	2175646,80
40	401349,79	2175635,62
41	401298,59	2175632,09
42	401189,95	2175623,49
43	401111,37	2175619,01
44	401033,32	2175611,54
45	400918,48	2175592,11
46	400771,10	2175585,81
47	400498,20	2175565,87
48	400513,78	2175313,52
49	400526,22	2175149,29
50	400533,55	2174982,98
51	400542,17	2174895,86
52	400552,48	2174809,78
53	400568,87	2174623,73
54	400569,68	2174404,26
55	400739,44	2174414,77
56	400857,50	2174420,69
57	401001,64	2174429,61
58	401103,21	2174437,85
59	401192,25	2174438,27
60	401352,39	2174451,90
61	401468,06	2174463,90
62	401623,30	2174475,76
32	401753,24	2174480,90



Приложение

к границам охранной зоны памятника природы регионального значения «Участок леса с редкими видами: квартал 59» («Участок леса с редкими видами растений (шпажник, гладиолус черепитчатый)»), расположенного в Комаричском районе Брянской области

Карта-схема






охранной зоны особо охраняемой природной территории - памятника природы регионального значения «Участок леса с редкими видами: квартал 59» («Участок леса с редкими видами растений (шпажник, гладиолус черепитчатый)»)



Масштаб 1:25 000



УСЛОВНЫЕ ОБОЗНАЧЕНИЯ

-  - Памятник природы регионального значения "Участок леса с редкими видами - кв. 59"
-  - Охранная зона памятника природы регионального значения "Участок леса с редкими видами - кв. 59"
-  - Граница земельного участка, сведения о которой имеются в ЕГРН
-  - Граница зоны с особыми условиями использования, сведения о которой имеются в ЕГРН
-  - Граница кадастрового квартала

