



УКАЗ

ГУБЕРНАТОРА БРЯНСКОЙ ОБЛАСТИ

от 12 февраля 2024 г. № 10
г. Брянск

Об установлении охранных зон памятников природы регионального значения, расположенных в Клетнянском районе Брянской области, утверждении их положений и границ

В соответствии с Федеральным законом от 14 марта 1995 года № 33-ФЗ «Об особо охраняемых природных территориях», постановлением Правительства Российской Федерации от 19 февраля 2015 года № 138 «Об утверждении Правил создания охранных зон отдельных категорий особо охраняемых природных территорий, установления их границ, определения режима охраны и использования земельных участков и водных объектов в границах таких зон», Законом Брянской области от 30 декабря 2005 года № 121-3 «Об особо охраняемых природных территориях в Брянской области»

ПОСТАНОВЛЯЮ:

1. Установить охранные зоны памятников природы регионального значения, расположенных в Клетнянском районе Брянской области:

- «Большие криницы» («Родники Большие криницы»);
- «Галое болото»;
- «Кольханское болото»;
- «Лутенка» («Лутенские луга»);
- «Узровские дубы».

2. Утвердить прилагаемые:

Положение об охранной зоне памятника природы регионального значения «Большие криницы» («Родники Большие криницы»), расположенного в Клетнянском районе Брянской области;

границы охранной зоны памятника природы регионального значения «Большие криницы» («Родники Большие криницы»), расположенного в Клетнянском районе Брянской области;

Положение об охранной зоне памятника природы регионального значения «Галое болото», расположенного в Клетнянском районе Брянской области;

границы охранной зоны памятника природы регионального значения «Галое болото», расположенного в Клетнянском районе Брянской области;

Положение об охранной зоне памятника природы регионального значения «Колыханское болото», расположенного в Клетнянском районе Брянской области;

границы охранной зоны памятника природы регионального значения «Колыханское болото», расположенного в Клетнянском районе Брянской области;

Положение об охранной зоне памятника природы регионального значения «Лутенка» («Лутенские луга»), расположенного в Клетнянском районе Брянской области;

границы охранной зоны памятника природы регионального значения «Лутенка» («Лутенские луга»), расположенного в Клетнянском районе Брянской области;

Положение об охранной зоне памятника природы регионального значения «Узровские дубы», расположенного в Клетнянском районе Брянской области;

границы охранной зоны памятника природы регионального значения «Узровские дубы», расположенного в Клетнянском районе Брянской области.

3. Указ вступает в силу со дня официального опубликования.

4. Контроль за исполнением указа возложить на заместителя Губернатора Брянской области Грибанова Б.И.

Губернатор



А.В. Богомаз

Утверждено
указом Губернатора Брянской области
от 12 февраля 2024 г. № 10

ПОЛОЖЕНИЕ

об охранной зоне памятника природы регионального значения
«Большие криницы» («Родники Большие криницы»), расположенного
в Клетнянском районе Брянской области

1. Настоящее Положение об охранной зоне памятника природы регионального значения «Большие криницы» («Родники Большие криницы»), расположенного в Клетнянском районе Брянской области, разработано в соответствии с Федеральным законом от 14 марта 1995 года № 33-ФЗ «Об особо охраняемых природных территориях», Законом Брянской области от 30 декабря 2005 года № 121-З «Об особо охраняемых природных территориях Брянской области», постановлением администрации Брянской области от 16 декабря 2009 года № 1350 «Об утверждении положений и паспортов особо охраняемых природных территорий в г. Брянске, Брасовском, Брянском, Выгоничском, Дятьковском, Жуковском, Злынковском, Карачевском, Климовском, Клетнянском, Клинцовском, Комаричском, Навлинском, Почепском, Севском, Стародубском, Трубчевском, Унечском, Суземском районах Брянской области».

2. Охранная зона особо охраняемой природной территории – памятника природы регионального значения «Большие криницы» («Родники Большие криницы»), расположенного в Клетнянском районе Брянской области (далее - памятник природы «Большие криницы»), установлена в виде буферной зоны шириной 50 метров от границы памятника природы «Большие криницы» вдоль северной и западной границ и 20 метров вдоль южной границы. С целью сохранения гидрологического режима в состав охранной зоны памятника природы «Большие криницы» включена часть долины ручья, в которой располагается памятник природы «Большие криницы», на 20 метров выше по течению ручья.

Охранная зона памятника природы «Большие криницы» установлена для предотвращения неблагоприятных антропогенных воздействий на памятник природы «Большие криницы».

Местоположение характерных поворотных точек границ на местности в системе координат МСК-32, применяемой для ведения государственного кадастра недвижимости Брянского областного кадастрового округа, определено с учетом факторов, изложенных в материалах комплексного экологического обследования территории, обосновывающих необходимость создания охранной зоны памятника природы «Большие криницы».

3. Общая площадь охранной зоны памятника природы «Большие криницы»: 1,47 га.

Земли лесного фонда в границах охранной зоны памятника природы «Большие криницы» отсутствуют.

4. Описание природных особенностей охранной зоны памятника природы «Большие криницы»:

4.1. Геологические: территория охранной зоны памятника природы «Большие криницы» располагается в западной части Восточно-Европейской равнины и по геологическому строению соответствует центральной части Восточно-Европейской платформы.

4.2. Геоморфологические: территория охранной зоны памятника природы «Большие криницы» представлена плоскими и волнистыми песчаными зандровыми, песчано-суглинистыми моренно-зандровыми и суглинистыми водно-ледниковыми равнинами. Вдоль левобережья р. Ипуть в районе д. Меловое прослеживается зандровая равнина с абсолютными высотами около 180 м.

4.3. Ботанические: растительность охранной зоны памятника природы «Большие криницы» представлена ивово-березово-черноольховыми влажными лесами с разнотравьем и злаками, а также участками суходольных лугов.

4.4. Зоологические: фауна позвоночных животных территории охранной зоны памятника природы «Большие криницы» («Родники Большие криницы») сходна с фауной памятника природы «Большие криницы» («Родники Большие криницы») и соответствует фауне хвойно-широколиственных лесов, суходольных лугов и низинных болот.

5. Объекты особой охраны: охранная зона памятника природы «Большие криницы» создана для сохранения биологического разнообразия памятника природы «Большие криницы». В пределах охранной зоны памятника природы «Большие криницы» редкие и находящиеся под угрозой исчезновения объекты животного и растительного мира, в том числе занесенные в Красную книгу Российской Федерации и Красную книгу Брянской области, не выявлены.

6. Факторы негативного воздействия.

Охранная зона памятника природы «Большие криницы» находится в условиях значительного антропогенного воздействия, основными факторами которого являются:

хозяйственная деятельность населения д. Меловое;

сельскохозяйственная деятельность;

движение транспортных средств;

туристско-рекреационная активность различных категорий населения.

7. Угрозы негативного воздействия.

Основные угрозы, вероятность возникновения которых имеет место в границах охранной зоны памятника природы «Большие криницы» связаны, в первую очередь, с хозяйственной деятельностью населения д. Меловое. К таким угрозам относятся:

загрязнение охранной зоны памятника природы «Большие криницы» твердыми коммунальными отходами со стороны ближайших домовладений и приусадебных участков;

возникновение ландшафтных (природных) пожаров в результате преднамеренных или случайных палов травы на прилегающих сельскохозяйственных угодьях;

сброс дренажных вод со стороны домовладений, улично-дорожной сети и приусадебных участков;

изменение уровня режима подземных вод в случае проведения буровых и земляных работ.

8. Режим охраны, установленный на территории охранной зоны памятника природы «Большие криницы».

8.1. Основная цель установления охранной зоны памятника природы «Большие криницы»: предотвращение неблагоприятных антропогенных воздействий на территорию памятника природы «Большие криницы» на прилегающих к нему земельных участках.

8.2. В охранной зоне памятника природы «Большие криницы» запрещается всякая деятельность, влекущая нарушение состояния и сохранности памятника природы «Большие криницы», в том числе запрещены:

сброс сточных и дренажных вод;

сброс и захоронение отходов производства и потребления;

захоронение ядерных материалов и радиоактивных веществ и грунта;

загрязнение и засорение нефтепродуктами, ядохимикатами и другими вредными веществами;

проведение строительных, взрывных, буровых работ;

уничтожение растительности;

уничтожение мест обитания животных;

уничтожение редких и находящихся под угрозой исчезновения видов растений и животных;

промысловая охота;

промышленное рыболовство;

распашка земель вне земельных участков категории земель сельскохозяйственного назначения (за исключением распашки для создания противопожарных разрывов и минерализованных полос);

геологическое изучение, разведка и добыча полезных ископаемых;

предоставление земельных участков для ведения личного подсобного хозяйства, огородничества и садоводства, индивидуального гаражного и индивидуального жилищного строительства;

строительство и размещение новых промышленных и сельскохозяйственных предприятий и их отдельных объектов, за исключением линейных объектов, связанных с обеспечением функционирования населенных пунктов и памятника природы «Большие криницы»;

стоянка и движение механических транспортных средств

вне существующих дорог;

строительство гидротехнических сооружений;

выжигание древесной, кустарниковой, луговой и прибрежно-водной растительности;

разжигание костров вне специально оборудованных мест;

причинение вреда, изъятие из природы диких животных, за исключением изъятия диких животных, инфицированных заразными болезнями в рамках специальных эпизоотических мероприятий;

самовольное (без полученного в установленном порядке разрешения, либо с нарушением условий, им предусмотренных) ведение археологических раскопок.

Режимные ограничения, установленные для охранной зоны памятника природы «Большие криницы», не распространяются на осуществление деятельности органов федеральной службы безопасности, связанные с осуществлением пограничной деятельности, в том числе на строительство, возведение и эксплуатацию объектов пограничной инфраструктуры и линейных сооружений, проведения инженерных и технических работ, мероприятий по содержанию Государственной границы Российской Федерации в рамках выполнения международных обязательств Российской Федерации.

8.3. В охранной зоне памятника природы «Большие криницы» разрешаются все незапрещенные виды деятельности в соответствии с действующим законодательством и с соблюдением режима особой охраны территории охранной зоны памятника природы «Большие криницы», а именно:

проведение научно-исследовательских работ, сбор ботанических, зоологических коллекций;

эксплуатация, ремонт и реконструкция линейных объектов;

рекреационная деятельность без ущерба для растительного покрова в специально оборудованных для этого местах;

другие виды деятельности, не наносящие вреда природному комплексу и памятнику природы «Большие криницы».

8.4. Собственники, владельцы и пользователи земельных участков, прилегающих к памятнику природы «Большие криницы», используют их, не нарушая функционирования памятника природы «Большие криницы».

8.5. Создание охранной зоны памятника природы «Большие криницы» не предусматривает изъятие земель у собственников. Земельные участки, попадающие в его границы, обременяются в соответствии с установленным режимом особой охраны.

9. Организация охраны и использования за соблюдением режима охранной зоны памятника природы «Большие криницы».

9.1. В границах охранной зоны памятника природы «Большие криницы» хозяйственная деятельность осуществляется с соблюдением положения об охранной зоне памятника природы «Большие криницы» и требований по предотвращению гибели объектов животного мира

при осуществлении производственных процессов, а также при эксплуатации транспортных магистралей, трубопроводов, линий связи и электропередачи, утвержденных в соответствии со статьей 28 Федерального закона от 24 апреля 1995 года № 52-ФЗ «О животном мире».

9.2. Региональный государственный контроль (надзор) в области охраны и использования охранной зоны памятника природы «Большие криницы» осуществляется департаментом природных ресурсов и экологии Брянской области.

9.3. Нарушение режима охраны охранной зоны памятника природы «Большие криницы» влечет ответственность в соответствии с действующим законодательством.



Утверждены
указом Губернатора Брянской области
от 12 февраля 2024 г. № 10

ГРАНИЦЫ

охранной зоны памятника природы регионального значения «Большие
криницы» («Родники Большие криницы»), расположенного в Клетнянском
районе Брянской области

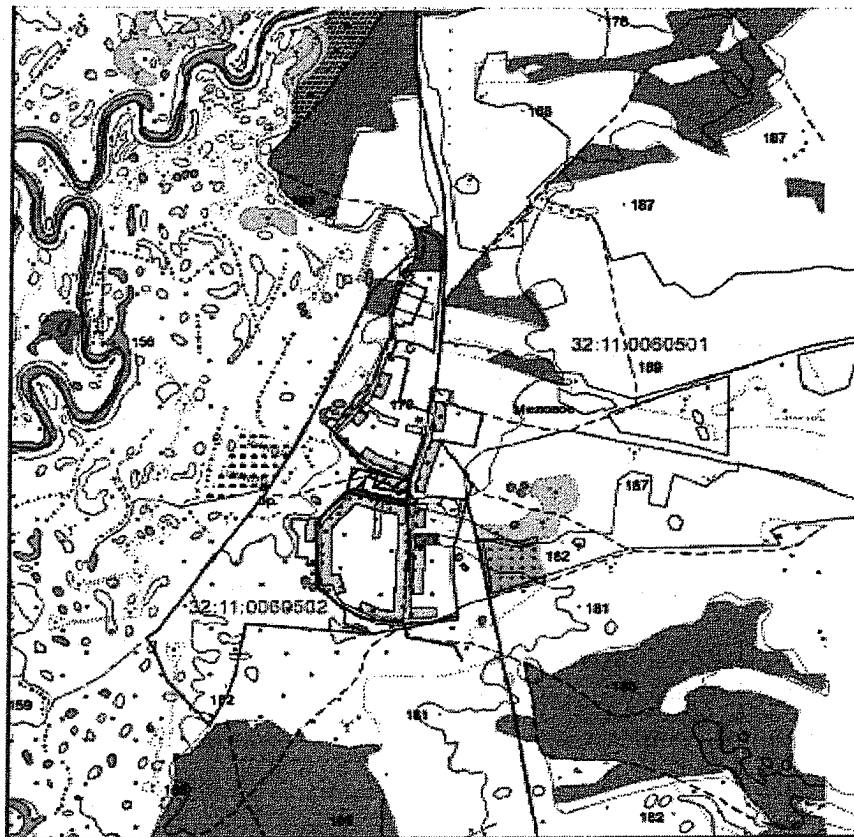
Система координат МСК-32 (Зона 1)

Обозначение характерных точек границ	Координаты	
	X	Y
Внутренний контур		
1	510891,38	1277876,68
2	510884,15	1277912,64
3	510850,55	1277907,04
4	510830,39	1278020,16
5	510801,27	1278017,92
6	510838,35	1277865,89
1	510891,38	1277876,68
Внешний контур		
7	510923,35	1277832,48
8	510891,28	1277963,45
9	510880,81	1278022,22
10	510845,24	1278018,51
11	510810,17	1278037,86
12	510809,05	1278048,73
13	510789,47	1278047,85
14	510789,84	1278026,80
15	510783,48	1278016,68
16	510784,55	1278011,38
17	510798,72	1277941,24
18	510829,14	1277839,94
19	510835,92	1277814,34
7	510923,35	1277832,48




Приложение
к границам охранной зоны памятника
природы регионального значения
«Большие криницы» («Родники Большие
криницы»), расположенного в Клетнянском
районе Брянской области

Карта-схема
охранной зоны особо охраняемой природной территории - памятника
природы регионального значения
«Большие криницы» («Родники Большие криницы»)



1:25 000



УСЛОВНЫЕ ОБОЗНАЧЕНИЯ

 - Охранная зона ООПТ

 - Граница земельного участка, сведения о которой имеются в ЕГРН

 - Граница зоны с особыми условиями использования, сведения о которой имеются в ЕГРН

 - Граница кадастрового квартала

32:11:0060502 - Номер кадастрового квартала



Утверждено
указом Губернатора Брянской области
от 12 февраля 2024 г. № 10

ПОЛОЖЕНИЕ

об охранной зоне памятника природы регионального значения «Галое болото», расположенного в Клетнянском районе Брянской области

1. Настоящее Положение об охранной зоне памятника природы регионального значения «Галое болото», расположенного в Клетнянском районе Брянской области, разработано в соответствии с Федеральным законом от 14 марта 1995 года № 33-ФЗ «Об особо охраняемых природных территориях», Законом Брянской области от 30 декабря 2005 года № 121-З «Об особо охраняемых природных территориях Брянской области», постановлением администрации Брянской области от 24 октября 2008 года № 996 «Об утверждении положений и паспортов особо охраняемых природных территорий в Гордеевском, Красногорском, Карачевском, Клетнянском, Комаричском, Мглинском, Навлинском, Выгоничском, Погарском, Рогнединском, Севском, Суземском, Трубчевском районах Брянской области».

2. Охранная зона особо охраняемой природной территории – памятника природы регионального значения «Галое болото», расположенного в Клетнянском районе Брянской области (далее - памятник природы «Галое болото»), установлена в виде буферной зоны шириной 50 м от границы памятника природы «Галое болото» по всему периметру памятника природы «Галое болото» с расширением на участках наиболее подверженным к факторам и угрозам антропогенного воздействия и расположенным на стыках южной и восточной границы памятника природы «Галое болото» у юго-восточной границы квартала 63 Пригородного участкового лесничества Клетнянского лесничества, а также северной и западной границы в кварталах 39 и 40 Пригородного участкового лесничества Клетнянского лесничества. Восточная граница охранной зоны памятника природы «Галое болото» проходит по обочине автомобильной дороги регионального значения 15К-1102 Клетня - Строительная Слобода, сужаясь до 3-12 м. Общая протяженность внешней границы охранной зоны «Галое болото» – 11,53 км.

Охранная зона памятника природы «Галое болото» установлена для предотвращения неблагоприятных антропогенных воздействий на памятник природы «Галое болото».

Местоположение характерных поворотных точек границ на местности в системе координат МСК-32, применяемой для ведения государственного кадастра недвижимости Брянского областного кадастрового округа, определено с учетом факторов, изложенных в материалах комплексного экологического обследования территории,

обосновывающих необходимость создания охранной зоны памятника природы «Галое болото».

3. Общая площадь охранной зоны памятника природы «Галое болото»: 57,78 га.

Большая часть территории охранной зоны памятника природы «Галое болото» расположена на землях лесного фонда Клетнянского лесничества Пригородного участкового лесничества (части кварталов 39-42, 49, 52, 60, 63, 71), Косновского участкового (бывший СПК «Клетнянское») (части кварталов 31, 33). Частично в охранную зону памятника природы «Галое болото» входят 3 лесных (земельных) участка.

Леса кварталов 39-42 Пригородного участкового лесничества относятся к защитным лесам зеленых зон, остальные леса – к эксплуатационным

На землях лесного фонда в границах охранной зоны памятника природы «Галое болото» расположены нелесные земли (болота, просеки) и лесные земли, представленные землями, непокрытыми лесной растительностью (вырубки).

4. Описание природных особенностей охранной зоны памятника природы «Галое болото»:

4.1. Геологические: территория охранной зоны памятника природы «Галое болото» располагается в западной части Восточно-Европейской равнины в пределах северо-восточной части Приднепровской низменности и по геологическому строению соответствует центральной части Восточно-Европейской платформы.

4.2. Геоморфологические: территория охранной зоны памятника природы «Галое болото» приурочена к аллювиально-флювиогляциальной равнине, равнина субгоризонтальна, располагается на абсолютных отметках 190-195 м.

4.3. Ботанические: на территории охранной зоны памятника природы «Галое болото» отмечается преобладание смешанных широколиственно-сосновых лесов из сосны, дуба, липы, клена с участием березы, ели, ольхи. Небольшая доля занята луговыми рудеральными участками вдоль дорог, а также открытыми пространствами, занятыми луговой растительностью, частично зарастающей кустарниками в сочетании с молодыми березняками, либо заболоченными участками в понижениях рельефа с ольшаниками.

4.4. Зоологические: фауна позвоночных животных территории охранной зоны памятника природы «Галое болото» сходна с фауной памятника природы «Галое болото» и соответствует фауне хвойно-широколиственных лесов и низинных болот.

5. Объекты особой охраны: охранная зона памятника природы «Галое болото» создана для сохранения биологического разнообразия памятника природы «Галое болото». В пределах охранной зоны памятника природы «Галое болото» редкие и находящиеся под угрозой исчезновения объекты животного и растительного мира, в том числе занесенные в Красную книгу Российской Федерации и Красную книгу Брянской области, не выявлены.

6. Факторы негативного воздействия.

Охранная зона памятника природы «Галое болото» находится в условиях умеренного антропогенного воздействия, основными факторами которого являются:

- хозяйственная деятельность населения пос. Клетня;
- движение транспортных средств;
- лесное хозяйство;
- сельскохозяйственная деятельность;
- рекреационная активность различных категорий населения.

7. Угрозы негативного воздействия.

Основные угрозы, вероятность возникновения которых имеет место в границах охранной зоны памятника природы «Галое болото» связаны, в первую очередь, с хозяйственной деятельностью населения пос. Клетня. К таким угрозам относятся:

возникновение несанкционированных свалок и загрязнение охранной зоны памятника природы «Галое болото» твердыми коммунальными отходами со стороны автомобильной дороги «Клетня – Строительная Слобода»;

возникновение лесных и других ландшафтных (природных) пожаров в результате преднамеренных или случайных палов травы на прилегающих сельскохозяйственных угодьях, возгорания от случайной искры работающего транспортного средства на лесных дорогах, неосторожного обращения с огнем населением во время посещения лесов.

8. Режим охраны, установленный на территории охранной зоны памятника природы «Галое болото».

8.1. Основная цель установления охранной зоны памятника природы «Галое болото»: предотвращение неблагоприятных антропогенных воздействий на территорию памятника природы «Галое болото» на прилегающих к нему земельных участках.

8.2. В охранной зоне памятника природы «Галое болото» запрещается всякая деятельность, влекущая нарушение состояния и сохранности памятника природы «Галое болото», в том числе запрещены:

- сброс сточных и дренажных вод;
- сброс и захоронение отходов производства и потребления;
- сплошные рубки, за исключением санитарных рубок, рубок, связанных с тушением лесных пожаров, созданием противопожарных разрывов и канав, минерализованных полос;
- захоронение ядерных материалов и радиоактивных веществ и грунта;
- размещение кладбищ и скотомогильников;
- размещение площадок складирования удобрений, грунта, древесины, порубочных остатков;
- загрязнение и засорение нефтепродуктами, ядохимикатами и другими вредными веществами;
- проведение строительных, взрывных, буровых работ;
- уничтожение растительности;

уничтожение мест обитания животных;
уничтожение редких и находящихся под угрозой исчезновения видов растений и животных;
промысловая охота;
промышленное рыболовство;
распашка земель вне земельных участков категории земель сельскохозяйственного назначения (за исключением распашки для создания противопожарных разрывов и минерализованных полос);
геологическое изучение, разведка и добыча полезных ископаемых;
предоставление земельных участков для ведения личного подсобного хозяйства, огородничества и садоводства, индивидуального гаражного и индивидуального жилищного строительства;
строительство и размещение новых промышленных и сельскохозяйственных предприятий и их отдельных объектов, за исключением линейных объектов, связанных с обеспечением функционирования населенных пунктов и памятника природы «Галое болото»;
стоянка и движение механических транспортных средств вне существующих дорог;
строительство гидротехнических сооружений;
выжигание древесной, кустарниковой, луговой и прибрежно-водной растительности;
разжигание костров вне специально оборудованных мест;
причинение вреда, изъятие из природы диких животных, за исключением изъятия диких животных, инфицированных заразными болезнями в рамках специальных эпизоотических мероприятий;
самовольное (без полученного в установленном порядке разрешения, либо с нарушением условий, им предусмотренных) ведение археологических раскопок.

Режимные ограничения, установленные для охранной зоны памятника природы «Галое болото», не распространяются на осуществление деятельности органов федеральной службы безопасности, связанные с осуществлением пограничной деятельности, в том числе на строительство, возведение и эксплуатацию объектов пограничной инфраструктуры и линейных сооружений, проведения инженерных и технических работ, мероприятий по содержанию Государственной границы Российской Федерации в рамках выполнения международных обязательств Российской Федерации.

8.3. В охранной зоне памятника природы «Галое болото» разрешаются все незапрещенные виды деятельности в соответствии с действующим законодательством и с соблюдением режима особой охраны территории охранной зоны памятника природы «Галое болото», а именно:

проведение научно-исследовательских работ, сбор ботанических, зоологических коллекций;
эксплуатация, ремонт и реконструкция линейных объектов;

рекреационная деятельность без ущерба для растительного покрова в специально оборудованных для этого местах;

другие виды деятельности, не наносящие вреда природному комплексу и памятнику природы «Галое болото».

8.4. Собственники, владельцы и пользователи земельных участков, прилегающих к памятнику природы «Галое болото», используют их, не нарушая функционирования памятника природы «Галое болото».

8.5. Создание охранной зоны памятника природы «Галое болото» не предусматривает изъятие земель у собственников. Земельные участки, попадающие в его границы, обременяются в соответствии с установленным режимом особой охраны.

9. Организация охраны и использования за соблюдением режима охранной зоны памятника природы «Галое болото».

9.1. В границах охранной зоны памятника природы «Галое болото» хозяйственная деятельность осуществляется с соблюдением положения об охранной зоне памятника природы «Галое болото» и требований по предотвращению гибели объектов животного мира при осуществлении производственных процессов, а также при эксплуатации транспортных магистралей, трубопроводов, линий связи и электропередачи, утвержденных в соответствии со статьей 28 Федерального закона от 24 апреля 1995 года № 52-ФЗ «О животном мире».

9.2. Региональный государственный контроль (надзор) в области охраны и использования охранной зоны памятника природы «Галое болото» осуществляется департаментом природных ресурсов и экологии Брянской области.

9.3. Нарушение режима охраны охранной зоны памятника природы «Галое болото» влечет ответственность в соответствии с действующим законодательством.



Утверждены
указом Губернатора Брянской области
от 12 февраля 2024 г. № 10

ГРАНИЦЫ
охранной зоны памятника природы регионального значения «Галое
болото», расположенного в Клетнянском районе Брянской области

Система координат МСК-32 (Зона 1)

Обозначение поворотных точек границ	Координаты	
	X	Y
Внутренний контур		
1	502857,53	1298046,86
2	502870,86	1298182,30
3	502887,22	1298430,33
4	502957,45	1299111,52
5	503062,92	1299876,44
6	503110,66	1300584,74
7	503168,38	1301106,52
8	503000,75	1301214,22
9	502705,15	1301421,80
10	502650,59	1301448,60
11	502561,12	1301456,23
12	502089,29	1301389,61
13	501123,43	1301234,19
14	501033,51	1301007,72
15	500955,79	1300996,61
16	500664,92	1300955,53
17	500328,54	1300172,86
18	500238,62	1299940,83
19	500418,47	1299837,59
20	500459,54	1299291,37
21	500855,44	1299254,00
22	500801,48	1298596,40
23	500773,72	1298292,22
24	501840,61	1298139,01
25	502417,90	1298086,83
Внешний контур		
26	502902,43	1297992,57
27	502922,32	1298009,75

28	503047,40	1298182,20
29	502938,53	1298440,46
30	503007,10	1299105,54
31	503112,69	1299871,34
32	503160,27	1300131,02
33	503144,67	1300345,75
34	503165,17	1300576,77
35	503216,14	1301082,22
36	503165,28	1301116,11
37	503001,79	1301226,32
38	502711,27	1301430,92
39	502662,94	1301454,75
40	502617,61	1301465,06
41	502557,57	1301463,30
42	502387,33	1301442,13
43	502088,82	1301398,53
44	501929,03	1301375,68
45	501126,38	1301245,22
46	501063,08	1301235,53
47	500910,19	1301211,25
48	500770,91	1301188,60
49	500705,72	1301177,63
50	500282,25	1300191,77
51	500176,48	1299918,85
52	500370,60	1299807,42
53	500412,84	1299245,56
54	500801,57	1299208,86
55	500751,67	1298600,72
56	500719,61	1298249,48
57	501834,80	1298089,33
58	502413,40	1298037,03

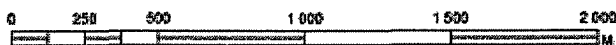


Приложение
к границам охранной зоны памятника
природы регионального значения
«Галое болото», расположенного
в Клетнянском районе Брянской области

Карта-схема
охранной зоны особо охраняемой природной территории - памятника
природы регионального значения «Галое болото»




Масштаб 1:25000



УСЛОВНЫЕ ОБОЗНАЧЕНИЯ

 Охранная зона ООПТ

 Граница земельного участка, сведения о которой имеются в ЕГРН

 Граница зоны с особыми условиями использования
сведения о которой имеются в ЕГРН

 Граница и номер кадастрового квартала

32:11:0010135



Утверждено
указом Губернатора Брянской области
от 12 февраля 2024 г. № 10

ПОЛОЖЕНИЕ

об охранной зоне памятника природы регионального значения «Колыханское болото», расположенного в Клетнянском районе Брянской области

1. Настоящее Положение об охранной зоне памятника природы регионального значения «Колыханское болото», расположенного в Клетнянском районе Брянской области, разработано в соответствии с Федеральным законом от 14 марта 1995 года № 33-ФЗ «Об особо охраняемых природных территориях», Законом Брянской области от 30 декабря 2005 года № 121-З «Об особо охраняемых природных территориях Брянской области», постановлением администрации Брянской области от 16 декабря 2009 года № 1350 «Об утверждении положений и паспортов особо охраняемых природных территорий в г. Брянске, Брасовском, Брянском, Выгоничском, Дятьковском, Жуковском, Злынковском, Карачевском, Климовском, Клетнянском, Клинцовском, Комаричском, Навлинском, Почепском, Севском, Стародубском, Трубчевском, Унечском, Суземском районах Брянской области».

2. Охранная зона особо охраняемой природной территории – памятника природы регионального значения «Колыханское болото», расположенного в Клетнянском районе Брянской области (далее - памятник природы «Колыханское болото»), установлена в виде буферной зоны шириной 50 м от границы памятника природы «Колыханское болото» по всему периметру памятника природы «Колыханское болото».

Охранная зона памятника природы «Колыханское болото» установлена для предотвращения неблагоприятных антропогенных воздействий на памятник природы «Колыханское болото».

Местоположение характерных поворотных точек границ на местности в системе координат МСК-32, применяемой для ведения государственного кадастра недвижимости Брянского областного кадастрового округа, определено с учетом факторов, изложенных в материалах комплексного экологического обследования территории, обосновывающих необходимость создания охранной зоны памятника природы «Колыханское болото».

3. Общая площадь охранной зоны памятника природы «Колыханское болото»: 31,69 га.

Охранная зона памятника природы «Колыханское болото» расположена на землях лесного фонда Клетнянского лесничества Косновского участкового лесничества Косновского урочища (в частях кварталов 23-25, 28, 30, 33, 35, 39, 41).

Все леса на территории охранной зоны памятника природы «Колыханское болото» относятся к эксплуатационным.

На землях лесного фонда в границах охранной зоны памятника природы «Колыханское болото» расположены только лесные земли, непокрытые лесной растительностью (вырубки).

4. Описание природных особенностей охранной зоны памятника природы «Колыханское болото»:

4.1. Геологические: территория охранной зоны памятника природы «Колыханское болото» располагается в западной части Восточно-Европейской равнины в пределах северо-восточной части Приднепровской низменности и по геологическому строению соответствует центральной части Восточно-Европейской платформы.

4.2. Геоморфологические: территория охранной зоны памятника природы «Колыханское болото» приурочена к аллювиально-флювиогляциальной равнине, характеризующейся слабоволнистой поверхностью с абсолютными отметками 190-197 м, сложенной отдельными мелкими буграми, понижениями – блюдцами, как правило, заполненными водой, либо заболоченными.

4.3. Ботанические: на территории охранной зоне памятника природы «Колыханское болото» встречаются, в основном, смешанные леса, представленные елью европейской, березой пушистой, липой сердцевидной, кленом остролистным, сосной обыкновенной.

На территории охранной зоны памятника природы «Колыханское болото» отмечается преобладание березняков неморального состава и еловых лесов на суходольных участках. По периферии болотных участков, заходящих частично в охранную зону памятника природы «Колыханское болото», распространены березово-осоково-сфагновые и березово-тростниково-сфагновые мезотрофные сообщества с сосной обыкновенной в древесном ярусе, с вахтой трехлистной, осокой волосистоплодной, осокой вздутой и др. в травяно-кустарничковом ярусе. Также отмечена небольшая доля болотных сообществ. В понижениях рельефа также отмечаются обводненные участки с елью, березой и ольхой черной. Вдоль дорог растительность представлена как лесными опушечными, так и рудеральными луговыми видами.

4.4. Зоологические: фауна позвоночных животных территории охранной зоны памятника природы «Колыханское болото» сходна с фауной памятника природы «Колыханское болото» и соответствует фауне хвойно-широколиственных лесов и низинных болот.

5. Объекты особой охраны: охранная зона памятника природы «Колыханское болото» создана для сохранения биологического разнообразия памятника природы «Колыханское болото». В пределах охранной зоны памятника природы «Колыханское болото» редкие и находящиеся под угрозой исчезновения объекты животного и растительного мира, в том числе занесенные в Красную книгу Российской Федерации и Красную книгу Брянской области, не выявлены.

6. Факторы негативного воздействия.

Охранная зона памятника природы «Колыханское болото» находится в условиях умеренного антропогенного воздействия, основными факторами которого являются:

- лесное хозяйство;
- рекреационная активность различных категорий населения;
- хозяйственная деятельность населения ближайших д. Сметковщина и с. Павлинка.

7. Угрозы негативного воздействия.

Основные угрозы, вероятность возникновения которых имеет место в границах охранной зоны памятника природы «Колыханское болото» связаны, в первую очередь, с хозяйственной деятельностью населения. К таким угрозам относятся:

загрязнение охранной зоны памятника природы «Колыханское болото» твердыми коммунальными отходами вдоль лесных дорог и квартальных просек;

возникновение лесных пожаров в результате преднамеренных или случайных палов травы на прилегающих сельскохозяйственных угодьях, возгорания от случайной искры работающего транспортного средства на лесных дорогах, неосторожного обращения с огнем населением во время посещения лесов.

8. Режим охраны, установленный на территории охранной зоны памятника природы «Колыханское болото».

8.1. Основная цель установления охранной зоны памятника природы «Колыханское болото»: предотвращение неблагоприятных антропогенных воздействий на территорию памятника природы «Колыханское болото» на прилегающих к нему земельных участках.

8.2. В охранной зоне памятника природы «Колыханское болото» запрещается всякая деятельность, влекущая нарушение состояния и сохранности памятника природы «Колыханское болото», в том числе запрещены:

- сброс сточных и дренажных вод;
- сброс и захоронение отходов производства и потребления;
- сплошные рубки, за исключением санитарных рубок, рубок, связанных с тушением лесных пожаров, созданием противопожарных разрывов и канав, минерализованных полос;
- захоронение ядерных материалов и радиоактивных веществ и грунта;
- размещение кладбищ и скотомогильников;
- размещение площадок складирования удобрений, грунта, древесины, порубочных остатков;
- загрязнение и засорение нефтепродуктами, ядохимикатами и другими вредными веществами;
- проведение строительных, взрывных, буровых работ;
- уничтожение растительности;
- уничтожение мест обитания животных;

уничтожение редких и находящихся под угрозой исчезновения видов растений и животных;

промысловая охота;

промышленное рыболовство;

распашка земель (за исключением распашки для создания противопожарных разрывов и минерализованных полос);

геологическое изучение, разведка и добыча полезных ископаемых;

предоставление земельных участков для ведения личного подсобного хозяйства, огородничества и садоводства, индивидуального гаражного и индивидуального жилищного строительства;

строительство и размещение новых промышленных и сельскохозяйственных предприятий и их отдельных объектов, за исключением линейных объектов, связанных с обеспечением функционирования населенных пунктов и памятника природы «Колыханское болото»;

стоянка и движение механических транспортных средств вне существующих дорог;

строительство гидротехнических сооружений;

выжигание древесной, кустарниковой, луговой и прибрежно-водной растительности;

разжигание костров вне специально оборудованных мест;

причинение вреда, изъятие из природы диких животных, за исключением изъятия диких животных, инфицированных заразными болезнями в рамках специальных эпизоотических мероприятий;

самовольное (без полученного в установленном порядке разрешения, либо с нарушением условий, им предусмотренных) ведение археологических раскопок.

Режимные ограничения, установленные для охранной зоны памятника природы «Колыханское болото», не распространяются на осуществление деятельности органов федеральной службы безопасности, связанные с осуществлением пограничной деятельности, в том числе на строительство, возведение и эксплуатацию объектов пограничной инфраструктуры и линейных сооружений, проведения инженерных и технических работ, мероприятий по содержанию Государственной границы Российской Федерации в рамках выполнения международных обязательств Российской Федерации.

8.3. В охранной зоне памятника природы «Колыханское болото» разрешаются все незапрещенные виды деятельности в соответствии с действующим законодательством и с соблюдением режима особой охраны территории охранной зоны памятника природы «Колыханское болото», а именно:

проведение научно-исследовательских работ, сбор ботанических, зоологических коллекций;

эксплуатация, ремонт и реконструкция линейных объектов;

рекреационная деятельность без ущерба для растительного покрова

в специально оборудованных для этого местах;

другие виды деятельности, не наносящие вреда природному комплексу и памятнику природы «Колыханское болото».

8.4. Собственники, владельцы и пользователи земельных участков, прилегающих к памятнику природы «Колыханское болото», используют их, не нарушая функционирования памятника природы «Колыханское болото».

8.5. Создание охранной зоны памятника природы «Колыханское болото» не предусматривает изъятие земель у собственников. Земельные участки, попадающие в его границы, обременяются в соответствии с установленным режимом особой охраны.

9. Организация охраны и использования за соблюдением режима охранной зоны памятника природы «Колыханское болото».

9.1. В границах охранной зоны памятника природы «Колыханское болото» хозяйственная деятельность осуществляется с соблюдением положения об охранной зоне памятника природы «Колыханское болото» и требований по предотвращению гибели объектов животного мира при осуществлении производственных процессов, а также при эксплуатации транспортных магистралей, трубопроводов, линий связи и электропередачи, утвержденных в соответствии со статьей 28 Федерального закона от 24 апреля 1995 года № 52-ФЗ «О животном мире».

9.2. Региональный государственный контроль (надзор) в области охраны и использования охранной зоны памятника природы «Колыханское болото» осуществляется департаментом природных ресурсов и экологии Брянской области.

9.3. Нарушение режима охраны охранной зоны памятника природы «Колыханское болото» влечет ответственность в соответствии с действующим законодательством.



Утверждены
указом Губернатора Брянской области
от 12 февраля 2024 г. № 10

ГРАНИЦЫ
охранной зоны памятника природы регионального значения «Кольханское
болото», расположенного в Клетнянском районе Брянской области

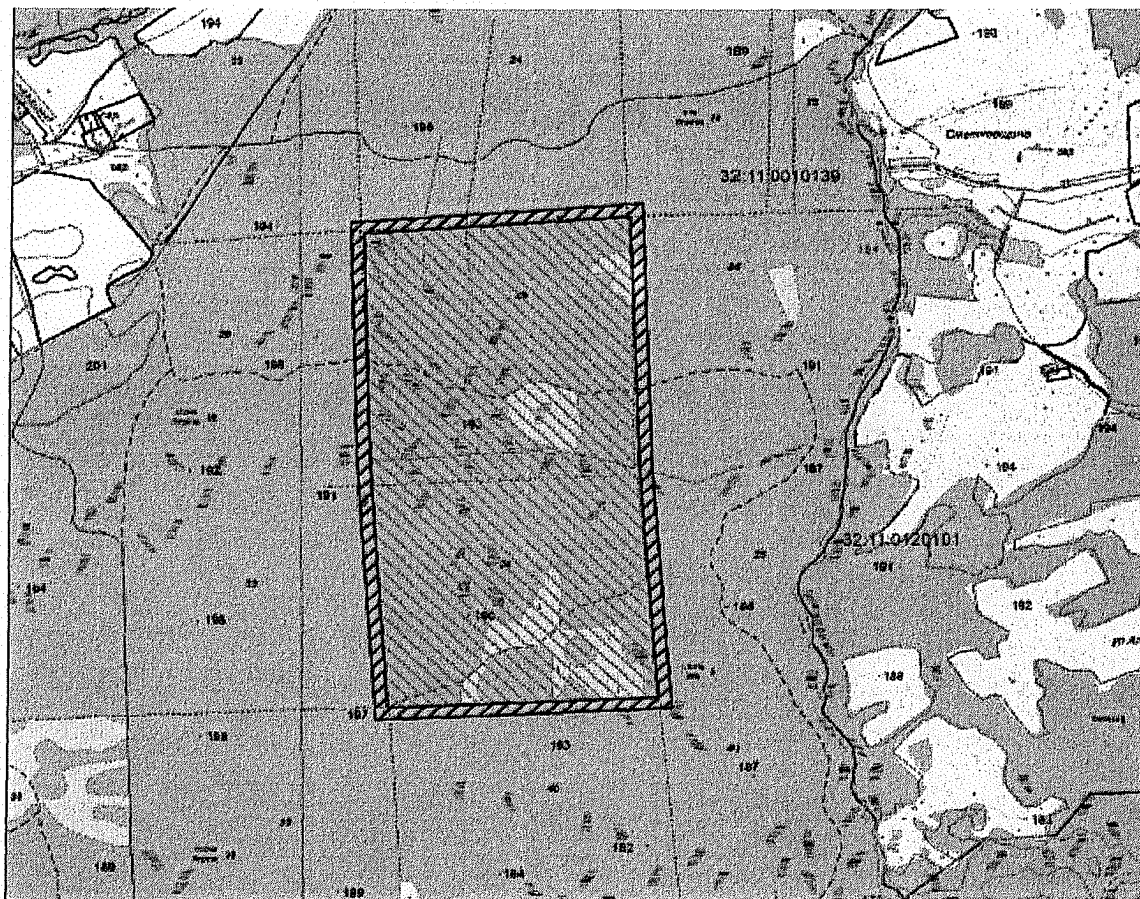
Система координат МСК-32 (Зона 1)

Обозначение характерных точек границ	Координаты	
	X	Y
Внутренний контур		
1	513702,50	1302298,00
2	514669,40	1302219,00
3	515736,30	1302174,00
4	515664,60	1301139,00
5	514699,40	1301170,00
6	513658,10	1301247,00
1	513702,50	1302298,00
Внешний контур		
7	515789,73	1302221,79
8	514672,49	1302268,91
9	513654,74	1302352,07
10	513606,10	1301200,71
11	514696,75	1301120,06
12	515711,15	1301087,48
7	515789,73	1302221,79




Приложение
к границам охранной зоны памятника
природы регионального значения
«Колыханское болото», расположенного
в Клетнянском районе
Брянской области






Карта-схема охранной зоны особо охраняемой природной территории -
памятника природы регионального значения «Колыханское болото»



Масштаб 1:25 000



УСЛОВНЫЕ ОБОЗНАЧЕНИЯ

-  - Памятник природы регионального значения «Колыханское болото»
-  - Охранная зона памятника природы регионального значения «Колыханское болото»
-  - Граница земельного участка, сведения о которой имеются в ЕГРН
-  - Граница зоны с особыми условиями использования, сведения о которой имеются в ЕГРН
-  - Граница кадастрового квартала

32:11:0100101 - Номер кадастрового квартала



Утверждено
указом Губернатора Брянской области
от 12 февраля 2024 г. № 10

ПОЛОЖЕНИЕ

об охранной зоне памятника природы регионального значения «Лутенка»
(«Лутенские луга»), расположенного в Клетнянском районе
Брянской области

1. Настоящее Положение об охранной зоне памятника природы регионального значения «Лутенка» («Лутенские луга»), расположенного в Клетнянском районе Брянской области, разработано в соответствии с Федеральным законом от 14 марта 1995 года № 33-ФЗ «Об особо охраняемых природных территориях», Законом Брянской области от 30 декабря 2005 года № 121-З «Об особо охраняемых природных территориях Брянской области», постановлением администрации Брянской области от 16 декабря 2009 года № 1350 «Об утверждении положений и паспортов особо охраняемых природных территорий в г. Брянске, Брасовском, Брянском, Выгоничском, Дятьковском, Жуковском, Злынковском, Карачевском, Климовском, Клетнянском, Клинцовском, Комаричском, Навлинском, Почепском, Севском, Стародубском, Трубчевском, Унечском, Суземском районах Брянской области».

2. Охранная зона особо охраняемой природной территории – памятника природы регионального значения «Лутенка» («Лутенские луга»), расположенного в Клетнянском районе Брянской области (далее - памятник природы «Лутенка»), установлена в виде буферной зоны шириной 50 м от границы памятника природы «Лутенка» по всему периметру памятника природы «Лутенка» с расширением до 100 м на участках, где природный комплекс наиболее уязвим к факторам и угрозам антропогенного воздействия, в частности вверх по течению р. Лутенка у западной границы с. Павлинки.

Охранная зона памятника природы «Лутенка» установлена для предотвращения неблагоприятных антропогенных воздействий на памятник природы «Лутенка».

Местоположение характерных поворотных точек границ на местности в системе координат МСК-32, применяемой для ведения государственного кадастра недвижимости Брянского областного кадастрового округа, определено с учетом факторов, изложенных в материалах комплексного экологического обследования территории, обосновывающих необходимость создания охранной зоны памятника природы «Лутенка».

3. Общая площадь охранной зоны памятника природы «Лутенка»: 40,70 га.

Часть территории охранной зоны памятника природы «Лутенка» расположена на землях лесного фонда Клетнянского лесничества Косновского участкового лесничества (части квартала 27), Косновского участкового лесничества КСПК «Заветы Ильича» (части кварталов 5 и 6). Частично в охранную зону памятника природы «Лутенка» входят 3 лесных участка.

Все леса на территории охранной зоны памятника природы «Лутенка» относятся к эксплуатационным.

На землях лесного фонда в границах охранной зоны памятника природы «Лутенка» расположены только лесные земли, покрытые лесной растительностью.

4. Описание природных особенностей охранной зоны памятника природы «Лутенка»:

4.1. Геологические: территория охранной зоны памятника природы «Лутенка» располагается в западной части Восточно-Европейской равнины в пределах северо-восточной части Приднепровской низменности и по геологическому строению соответствует центральной части Восточно-Европейской платформы.

4.2. Геоморфологические: территория охранной зоны памятника природы «Лутенка» приурочена к аллювиально-флювиогляциальной равнине, характеризующейся слабоволнистой поверхностью с абсолютными отметками 190-197 м, сложенной отдельными мелкими буграми, понижениями – блюдцами, как правило, заполненными водой, либо заболоченными.

4.3. Ботанические: территория охранной зоны памятника природы «Лутенка» представлена лесными балками долины р. Лутенка с участками прибрежно-водной травяной растительности в месте пересечения охранной зоны памятника природы «Лутенка» с руслом реки Лутенка, остальную часть территории охранной зоны памятника природы «Лутенка» занимают преимущественно участки вторичной древесной и луговой растительности, частично зарастающие кустарниками.

Лесная растительность на территории охранной зоны памятника природы «Лутенка» представлена дубравами и мелколиственными лесами (березняки, ольшаники) и изредка ивняками.

4.4. Зоологические: фауна позвоночных животных территории охранной зоны памятника природы «Лутенка» сходна с фауной памятника природы «Лутенка» и соответствует фауне хвойно-широколиственных лесов.

5. Объекты особой охраны: охранная зона памятника природы «Лутенка» создана для сохранения биологического разнообразия памятника природы «Лутенка». В пределах охранной зоны памятника природы «Лутенка» редкие и находящиеся под угрозой исчезновения объекты животного и растительного мира, в том числе занесенные в Красную книгу Российской Федерации и Красную книгу Брянской области, не выявлены.

6. Факторы негативного воздействия.

Охранная зона памятника природы «Лутенка» находится в условиях умеренного антропогенного воздействия, основными факторами которого являются:

- хозяйственная деятельность населения с. Павлинки;
- сельскохозяйственная деятельность;
- движение транспортных средств;
- туристско-рекреационная активность различных категорий населения;
- лесное хозяйство.

7. Угрозы негативного воздействия.

Основные угрозы, вероятность возникновения которых имеет место в границах охранной зоны памятника природы «Лутенка» связаны, в первую очередь, с хозяйственной деятельностью населения с. Павлинки. К таким угрозам относятся:

- загрязнение охранной зоны памятника природы «Лутенка» твердыми коммунальными отходами со стороны с. Павлинки и автомобильной дороги «Клетня-Павлинки»;

- возникновение лесных и других ландшафтных (природных) пожаров в результате преднамеренных или случайных палов травы на прилегающих сельскохозяйственных угодьях, возгорания от случайной искры работающего транспортного средства на лесных дорогах, неосторожного обращения с огнем населением во время посещения лесов;

- загрязнение поверхностных вод р. Лутенка неочищенными бытовыми стоками.

8. Режим охраны, установленный на территории охранной зоны памятника природы «Лутенка».

8.1. Основная цель установления охранной зоны памятника природы «Лутенка»: предотвращение неблагоприятных антропогенных воздействий на территорию памятника природы «Лутенка» на прилегающих к нему земельных участках.

8.2. В охранной зоне памятника природы «Лутенка» запрещается всякая деятельность, влекущая нарушение состояния и сохранности памятника природы «Лутенка», в том числе запрещены:

- сброс сточных и дренажных вод;
- сброс и захоронение отходов производства и потребления;
- сплошные рубки, за исключением санитарных рубок, рубок, связанных с тушением лесных пожаров, созданием противопожарных разрывов и канав, минерализованных полос;
- захоронение ядерных материалов и радиоактивных веществ и грунта;
- размещение кладбищ и скотомогильников;
- размещение площадок складирования удобрений, грунта, древесины, порубочных остатков;
- загрязнение и засорение нефтепродуктами, ядохимикатами и другими вредными веществами;
- проведение строительных, взрывных, буровых работ;
- уничтожение растительности;

уничтожение мест обитания животных;
уничтожение редких и находящихся под угрозой исчезновения видов растений и животных;
промысловая охота;
промышленное рыболовство;
распашка земель вне земельных участков категории земель сельскохозяйственного назначения (за исключением распахки для создания противопожарных разрывов и минерализованных полос);
геологическое изучение, разведка и добыча полезных ископаемых;
предоставление земельных участков для ведения личного подсобного хозяйства, огородничества и садоводства, индивидуального гаражного и индивидуального жилищного строительства;
строительство и размещение новых промышленных и сельскохозяйственных предприятий и их отдельных объектов, за исключением линейных объектов, связанных с обеспечением функционирования населенных пунктов и памятника природы «Лутенка»;
стоянка и движение механических транспортных средств вне существующих дорог;
строительство гидротехнических сооружений;
выжигание древесной, кустарниковой, луговой и прибрежно-водной растительности;
разжигание костров вне специально оборудованных мест;
причинение вреда, изъятие из природы диких животных, за исключением изъятия диких животных, инфицированных заразными болезнями в рамках специальных эпизоотических мероприятий;
самовольное (без полученного в установленном порядке разрешения, либо с нарушением условий, им предусмотренных) ведение археологических раскопок.

Режимные ограничения, установленные для охранной зоны памятника природы «Лутенка», не распространяются на осуществление деятельности органов федеральной службы безопасности, связанные с осуществлением пограничной деятельности, в том числе на строительство, возведение и эксплуатацию объектов пограничной инфраструктуры и линейных сооружений, проведения инженерных и технических работ, мероприятий по содержанию Государственной границы Российской Федерации в рамках выполнения международных обязательств Российской Федерации.

8.3. В охранной зоне памятника природы «Лутенка» разрешаются все незапрещенные виды деятельности в соответствии с действующим законодательством и с соблюдением режима особой охраны территории охранной зоны памятника природы «Лутенка», а именно:

проведение научно-исследовательских работ, сбор ботанических, зоологических коллекций;
эксплуатация, ремонт и реконструкция линейных объектов;
рекреационная деятельность без ущерба для растительного покрова в специально оборудованных для этого местах;

другие виды деятельности, не наносящие вреда природному комплексу и памятнику природы «Лутенка».

8.4. Собственники, владельцы и пользователи земельных участков, прилегающих к памятнику природы «Лутенка», используют их, не нарушая функционирования памятника природы «Лутенка».

8.5. Создание охранной зоны памятника природы «Лутенка» не предусматривает изъятие земель у собственников. Земельные участки, попадающие в его границы, обременяются в соответствии с установленным режимом особой охраны.

9. Организация охраны и использования за соблюдением режима охранной зоны памятника природы «Лутенка».

9.1. В границах охранной зоны памятника природы «Лутенка» хозяйственная деятельность осуществляется с соблюдением положения об охранной зоне памятника природы «Лутенка» и требований по предотвращению гибели объектов животного мира при осуществлении производственных процессов, а также при эксплуатации транспортных магистралей, трубопроводов, линий связи и электропередачи, утвержденных в соответствии со статьей 28 Федерального закона от 24 апреля 1995 года № 52-ФЗ «О животном мире».

9.2. Региональный государственный контроль (надзор) в области охраны и использования охранной зоны памятника природы «Лутенка» осуществляется департаментом природных ресурсов и экологии Брянской области.

9.3. Нарушение режима охраны охранной зоны памятника природы «Лутенка» влечет ответственность в соответствии с действующим законодательством.



Утверждены
указом Губернатора Брянской области
от 12 февраля 2024 г. № 10

ГРАНИЦЫ
охранной зоны памятника природы регионального значения «Лутенка»
(«Лутенские луга»), расположенного в Клетнянском районе
Брянской области

Система координат МСК-32

Обозначение характерных точек границ	Координаты	
	X	Y
Внутренний контур		
1	515965,98	1297911,30
2	515958,64	1297958,53
3	516002,49	1298039,57
4	515935,73	1298203,23
5	515924,54	1298335,11
6	516012,48	1298535,83
7	515965,30	1298621,86
8	515965,30	1298693,47
9	515818,22	1298750,28
10	515778,39	1298770,48
11	515717,73	1298747,87
12	515693,45	1298760,50
13	515654,68	1298798,89
14	515649,14	1298831,01
15	515624,41	1298852,06
16	515566,44	1298879,38
17	515502,93	1298910,77
18	515492,24	1298923,49
19	515492,59	1298955,08
20	515440,62	1299036,68
21	515429,55	1299091,32
22	515394,65	1299145,60
23	515390,96	1299175,51
24	515423,45	1299223,14
25	515440,57	1299252,16
26	515362,04	1299244,63
27	515366,11	1299331,38
28	515340,60	1299363,37

29	515297,92	1299261,63
30	515269,98	1299271,80
31	515272,26	1299340,69
32	515251,71	1299357,90
33	515216,36	1299348,81
34	515192,76	1299358,51
35	515282,77	1299532,92
36	515249,33	1299596,03
37	515171,27	1299596,25
38	515155,79	1299555,59
39	515054,36	1299599,93
40	515033,63	1299609,45
41	514968,32	1299482,55
42	514968,75	1299457,97
43	515041,36	1299125,80
44	515132,88	1299169,17
45	515223,66	1299189,82
46	515310,24	1299194,32
47	515313,96	1299140,20
48	515242,02	1299097,88
49	515258,15	1299083,23
50	515354,73	1299117,59
51	515373,23	1299083,89
52	515371,86	1299038,92
53	515324,45	1299007,38
54	515358,28	1298977,45
55	515256,13	1298910,98
56	515271,84	1298897,87
57	515340,42	1298915,98
58	515431,24	1298921,50
59	515468,45	1298830,70
60	515499,81	1298802,71
61	515537,42	1298769,12
62	515544,77	1298762,57
63	515607,81	1298744,79
64	515620,48	1298730,88
65	515636,45	1298713,36
66	515641,61	1298707,70
67	515637,23	1298678,91
68	515618,02	1298662,49
69	515612,74	1298657,98
70	515592,72	1298654,30
71	515560,11	1298648,31

72	515441,94	1298681,24
73	515440,22	1298680,66
74	515437,36	1298663,98
75	515490,62	1298627,21
76	515524,71	1298626,87
77	515527,47	1298596,20
78	515616,22	1298604,23
79	515633,35	1298605,21
80	515652,22	1298649,62
81	515706,07	1298621,86
82	515706,07	1298607,99
83	515738,27	1298544,71
84	515728,83	1298519,18
85	515685,53	1298559,14
86	515660,00	1298500,86
87	515619,47	1298525,27
88	515568,96	1298415,37
89	515640,16	1298393,08
90	515685,58	1298352,62
91	515781,56	1298327,54
92	515771,15	1298138,10
93	515694,55	1298130,61
94	515653,75	1298168,91
95	515602,68	1298214,98
96	515571,87	1298171,13
97	515639,60	1298104,52
98	515652,09	1298067,61
99	515794,80	1298055,97
100	515706,76	1297825,87
101	515720,36	1297815,05
102	515631,37	1297696,46
103	515584,10	1297608,40
104	515649,20	1297602,02
105	515733,19	1297634,48
106	515766,02	1297622,70
107	515848,73	1297701,53
108	515891,47	1297776,46
1	515965,98	1297911,30
Внешний контур		
109	516018,01	1297902,08
110	516010,63	1297949,56
111	516057,72	1298036,57
112	516013,14	1298145,84

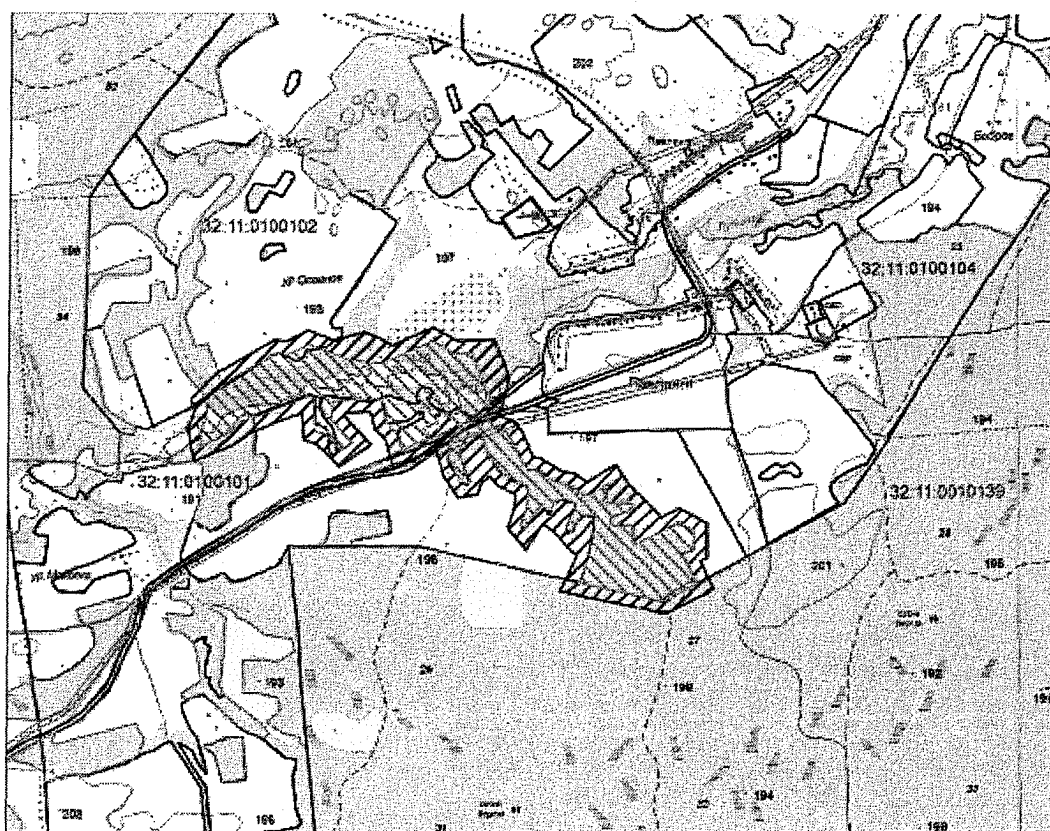
113	516033,71	1298203,27
114	516050,91	1298270,74
115	516015,19	1298343,50
116	515996,55	1298374,89
117	516068,15	1298538,30
118	516015,30	1298634,67
119	516018,02	1298781,58
120	515865,72	1298845,77
121	515781,46	1298824,99
122	515721,83	1298802,76
123	515701,23	1298823,16
124	515695,34	1298857,35
125	515651,75	1298894,45
126	515588,18	1298924,41
127	515542,50	1298946,98
128	515542,75	1298969,40
129	515487,78	1299055,71
130	515476,69	1299110,46
131	515442,93	1299162,97
132	515465,68	1299196,32
133	515514,45	1299278,99
134	515448,02	1299324,26
135	515416,94	1299347,84
136	515302,38	1299461,88
137	515339,19	1299533,23
138	515279,47	1299645,95
139	515136,84	1299646,35
140	515127,73	1299622,42
141	515074,81	1299645,56
142	515011,05	1299674,84
143	514918,11	1299494,25
144	514918,84	1299452,14
145	515005,94	1299053,69
146	515149,33	1299121,63
147	515158,12	1299106,54
148	515246,70	1299026,09
149	515275,95	1298983,53
150	515172,12	1298915,97
151	515259,63	1298842,93
152	515348,40	1298866,37
153	515398,55	1298869,42
154	515426,56	1298801,07
155	515466,52	1298765,41

156	515440,54	1298733,53
157	515395,98	1298718,51
158	515382,68	1298640,97
159	515474,81	1298577,37
160	515478,97	1298577,32
161	515575,99	1298550,39
162	515499,80	1298384,63
163	515614,94	1298348,58
164	515661,30	1298307,28
165	515729,39	1298289,49
166	515723,58	1298183,69
167	515712,24	1298182,58
168	515687,61	1298205,70
169	515594,24	1298289,93
170	515506,59	1298165,20
171	515596,05	1298077,22
172	515615,26	1298020,45
173	515724,27	1298011,56
174	515646,98	1297809,54
175	515589,11	1297723,44
176	515530,39	1297581,64
177	515656,14	1297551,10
178	515733,84	1297581,13
179	515778,18	1297565,22
180	515888,53	1297670,39
181	515935,07	1297751,98
109	516018,01	1297902,08




Приложение
к границам охранной зоны памятника
природы регионального значения
«Лутенка» («Лутенские луга»),
расположенного
в Клетнянском районе Брянской области






Карта-схема
охранной зоны особо охраняемой природной территории - памятника
природы регионального значения «Лутенка» («Лутенские луга»)



1:25 000



УСЛОВНЫЕ ОБОЗНАЧЕНИЯ

-  - Памятник природы регионального значения "Лутенка"
-  - Охранная зона памятника природы регионального значения "Лутенка"
-  - Граница земельного участка, сведения о которой имеются в ЕГРН
-  - Граница зоны с особыми условиями использования, сведения о которой имеются в ЕГРН
-  - Граница кадастрового квартала

32:11:0100101 - Номер кадастрового квартала



Утверждено
указом Губернатора Брянской области
от 12 февраля 2024 г. № 10

ПОЛОЖЕНИЕ

об охранной зоне памятника природы регионального значения «Узровские дубы», расположенного в Клетнянском районе Брянской области

1. Настоящее Положение об охранной зоне памятника природы регионального значения «Узровские дубы», расположенного в Клетнянском районе Брянской области, разработано в соответствии с Федеральным законом от 14 марта 1995 года № 33-ФЗ «Об особо охраняемых природных территориях», Законом Брянской области от 30 декабря 2005 года № 121-З «Об особо охраняемых природных территориях Брянской области», постановлением администрации Брянской области от 16 декабря 2009 года № 1350 «Об утверждении положений и паспортов особо охраняемых природных территорий в г. Брянске, Брасовском, Брянском, Выгоничском, Дятьковском, Жуковском, Злынковском, Карачевском, Климовском, Клетнянском, Клинцовском, Комаричском, Навлинском, Почепском, Севском, Стародубском, Трубчевском, Унечском, Суземском районах Брянской области».

2. Охранная зона особо охраняемой природной территории – памятника природы регионального значения «Узровские дубы», расположенного в Клетнянском районе Брянской области (далее - памятник природы «Узровские дубы»), установлена в виде буферной зоны шириной 50 м от границы памятника природы «Узровские дубы» с расширением до 100 м на участках, где природный комплекс пойменных лесов наиболее уязвим к факторам и угрозам антропогенного воздействия. Охранная зона памятника природы «Узровские дубы» не устанавливается на участках границы памятника природы «Узровские дубы» по берегам р. Ипуть. Данный водный объект обладает шириной достаточной для того, чтобы являться естественным буфером, сокращающим негативное антропогенное влияние на природный комплекс памятника природы «Узровские дубы».

Охранная зона памятника природы «Узровские дубы» установлена для предотвращения неблагоприятных антропогенных воздействий на памятник природы «Узровские дубы».

Местоположение характерных поворотных точек границ на местности в системе координат МСК-32, применяемой для ведения государственного кадастра недвижимости Брянского областного кадастрового округа, определено с учетом факторов, изложенных в материалах комплексного экологического обследования территории, обосновывающих необходимость создания охранной зоны памятника природы «Узровские дубы».

3. Общая площадь охранной зоны памятника природы «Узровские дубы»: 39,54 га.

Большая часть территории охранной зоны памятника природы «Узровские дубы» расположена на землях лесного фонда Мглинского лесничества Водославского участкового лесничества, урочище Верхне-Ипутское (часть квартала 12); Клетнянского лесничества Калининского участкового лесничества, урочище Калининское (части кварталов 44, 45), урочище СПК «Прогресс» (часть квартала 12).

Все леса на территории охранной зоны памятника природы «Узровские дубы» относятся к запретным полосам лесов, расположенных вдоль водных объектов.

На землях лесного фонда в границах охранной зоны памятника природы «Узровские дубы» расположены только лесные земли, покрытые лесной растительностью.

4. Описание природных особенностей охранной зоны памятника природы «Узровские дубы»:

4.1. Геологические: территория охранной зоны памятника природы «Узровские дубы» располагается в западной части Восточно-Европейской равнины в пределах северо-восточной части Приднепровской низменности и по геологическому строению соответствует центральной части Восточно-Европейской платформы.

4.2. Геоморфологические: территория охранной зоны памятника природы «Узровские дубы» приурочена к аллювиально-флювиогляциальной равнине, характеризующейся слабоволнистой поверхностью с абсолютными отметками 160-170 м.

4.3. Ботанические: территории охранной зоны памятника природы «Узровские дубы» представляет собой лесные сообщества в долине р. Ипуть с участками прибрежно-водной травянистой растительности в месте пересечения охранной зоны памятника природы «Узровские дубы» с руслом реки, остальную часть территории занимают преимущественно участки вторичной древесной и луговой растительности, частично зарастающей кустарниками.

Лесная растительность на территории охранной зоны памятника природы «Узровские дубы» представлена, в основном, широколиственными лесами с доминированием клёна остролистного, липы сердцевидной, вяза гладким, дуба черешчатого.

4.4. Зоологические: фауна позвоночных животных территории охранной зоны памятника природы «Узровские дубы» сходна с фауной памятника природы «Узровские дубы» и соответствует фауне хвойно-широколиственных лесов и пойменных лугов.

5. Объекты особой охраны: охранная зона памятника природы «Узровские дубы» создана для сохранения биологического разнообразия памятника природы «Узровские дубы». В пределах охранной зоны памятника природы «Узровские дубы» редкие и находящиеся под угрозой исчезновения объекты животного и растительного мира, в том числе занесенные в Красную

книгу Российской Федерации и Красную книгу Брянской области, не выявлены.

6. Факторы негативного воздействия.

Охранная зона памятника природы «Узровские дубы» находится в условиях умеренного антропогенного воздействия, основными факторами которого являются:

- хозяйственная деятельность населения хут. Каменев;
- сельскохозяйственная деятельность;
- движение транспортных средств;
- туристско-рекреационная активность различных категорий населения;
- лесное хозяйство.

7. Угрозы негативного воздействия.

Основные угрозы, вероятность возникновения которых имеет место в границах охранной зоны памятника природы «Узровские дубы» связаны, в первую очередь, с хозяйственной деятельностью населения. К таким угрозам относятся:

- загрязнение охранной зоны памятника природы «Узровские дубы» твердыми коммунальными отходами со стороны хут. Каменев и автомобильной дороги «Клетня-Ширковка»;

- возникновение лесных и других ландшафтных (природных) пожаров в результате преднамеренных или случайных палов травы на прилегающих сельскохозяйственных угодьях, возгорания от случайной искры работающего транспортного средства на лесных дорогах, неосторожного обращения с огнем населением во время посещения лесов;

- загрязнение поверхностных вод р. Ипуть неочищенными бытовыми стоками.

8. Режим охраны, установленный на территории охранной зоны памятника природы «Узровские дубы».

8.1. Основная цель установления охранной зоны памятника природы «Узровские дубы»: предотвращение неблагоприятных антропогенных воздействий на территорию памятника природы «Узровские дубы» на прилегающих к нему земельных участках.

8.2. В охранной зоне памятника природы «Узровские дубы» запрещается всякая деятельность, влекущая нарушение состояния и сохранности памятника природы «Узровские дубы», в том числе запрещены:

- сброс сточных и дренажных вод;
- сброс и захоронение отходов производства и потребления;
- сплошные рубки, за исключением санитарных рубок, рубок, связанных с тушением лесных пожаров, созданием противопожарных разрывов и канав, минерализованных полос;
- захоронение ядерных материалов и радиоактивных веществ и грунта;
- размещение кладбищ и скотомогильников;
- размещение площадок складирования удобрений, грунта, древесины, порубочных остатков;
- загрязнение и засорение нефтепродуктами, ядохимикатами и другими

вредными веществами;

проведение строительных, взрывных, буровых работ;

уничтожение растительности;

уничтожение мест обитания животных;

уничтожение редких и находящихся под угрозой исчезновения видов растений и животных;

промысловая охота;

промышленное рыболовство;

распашка земель вне земельных участков категории земель сельскохозяйственного назначения (за исключением распашки для создания противопожарных разрывов и минерализованных полос);

геологическое изучение, разведка и добыча полезных ископаемых;

предоставление земельных участков для ведения личного подсобного хозяйства, огородничества и садоводства, индивидуального гаражного и индивидуального жилищного строительства;

строительство и размещение новых промышленных и сельскохозяйственных предприятий и их отдельных объектов, за исключением линейных объектов, связанных с обеспечением функционирования населенных пунктов и памятника природы «Узровские дубы»;

стоянка и движение механических транспортных средств вне существующих дорог;

строительство гидротехнических сооружений;

выжигание древесной, кустарниковой, луговой и прибрежно-водной растительности;

разжигание костров вне специально оборудованных мест;

причинение вреда, изъятие из природы диких животных, за исключением изъятия диких животных, инфицированных заразными болезнями в рамках специальных эпизоотических мероприятий;

самовольное (без полученного в установленном порядке разрешения, либо с нарушением условий, им предусмотренных) ведение археологических раскопок.

Режимные ограничения, установленные для охранной зоны памятника природы «Узровские дубы», не распространяются на осуществление деятельности органов федеральной службы безопасности, связанные с осуществлением пограничной деятельности, в том числе на строительство, возведение и эксплуатацию объектов пограничной инфраструктуры и линейных сооружений, проведения инженерных и технических работ, мероприятий по содержанию Государственной границы Российской Федерации в рамках выполнения международных обязательств Российской Федерации.

8.3. В охранной зоне памятника природы «Узровские дубы» разрешаются все незапрещенные виды деятельности в соответствии с действующим законодательством и с соблюдением режима особой охраны территории охранной зоны памятника природы «Узровские дубы», а именно:

проведение научно-исследовательских работ, сбор ботанических, зоологических коллекций;

эксплуатация, ремонт и реконструкция линейных объектов;

рекреационная деятельность без ущерба для растительного покрова в специально оборудованных для этого местах;

другие виды деятельности, не наносящие вреда природному комплексу и памятнику природы «Узровские дубы».

8.4. Собственники, владельцы и пользователи земельных участков, прилегающих к памятнику природы «Узровские дубы», используют их, не нарушая функционирования памятника природы «Узровские дубы».

8.5. Создание охранной зоны памятника природы «Узровские дубы» не предусматривает изъятие земель у собственников. Земельные участки, попадающие в его границы, обременяются в соответствии с установленным режимом особой охраны.

9. Организация охраны и использования за соблюдением режима охранной зоны памятника природы «Узровские дубы».

9.1. В границах охранной зоны памятника природы «Узровские дубы» хозяйственная деятельность осуществляется с соблюдением положения об охранной зоне памятника природы «Узровские дубы» и требований по предотвращению гибели объектов животного мира при осуществлении производственных процессов, а также при эксплуатации транспортных магистралей, трубопроводов, линий связи и электропередачи, утвержденных в соответствии со статьей 28 Федерального закона от 24 апреля 1995 года № 52-ФЗ «О животном мире».

9.2. Региональный государственный контроль (надзор) в области охраны и использования охранной зоны памятника природы «Узровские дубы» осуществляется департаментом природных ресурсов и экологии Брянской области.

9.3. Нарушение режима охраны охранной зоны памятника природы «Узровские дубы» влечет ответственность в соответствии с действующим законодательством.



Утверждены
указом Губернатора Брянской области
от 12 февраля 2024 г. № 10

ГРАНИЦЫ
охранной зоны памятника природы регионального значения «Узровские
дубы», расположенного в Клетнянском районе Брянской области

Система координат МСК-32

Обозначение характерных точек границ	Координаты	
	X	Y
Внутренний контур		
1	500873,50	1279061,58
2	500895,31	1279135,21
3	500938,05	1279347,54
4	500860,94	1279309,12
5	500755,61	1279319,32
6	500712,87	1279301,62
7	500702,73	1279307,73
8	500669,35	1279351,29
9	500665,90	1279421,73
10	500624,58	1279453,64
11	500585,28	1279472,21
12	500544,32	1279505,03
13	500528,94	1279527,29
14	500484,20	1279504,07
15	500507,35	1279470,58
16	500558,60	1279429,52
17	500598,31	1279410,75
18	500617,09	1279396,25
19	500618,43	1279368,88
20	500595,89	1279342,87
21	500594,84	1279323,89
22	500615,50	1279307,51
23	500661,38	1279275,59
24	500672,64	1279245,54
25	500678,38	1279205,40
26	500702,57	1279205,83
27	500744,42	1279260,57
28	500763,21	1279268,35
29	500879,41	1279257,10

30	500897,91	1279275,36
31	500848,05	1279151,70
32	500831,89	1279097,16
33	500666,25	1279018,38
34	500437,42	1278913,83
35	500429,94	1278945,14
36	500420,76	1278970,54
37	500412,11	1278982,97
38	500382,40	1278988,91
39	500360,24	1278984,05
40	500290,54	1278968,37
41	500230,57	1278932,72
42	500191,66	1278933,81
43	500148,98	1278927,31
44	500133,31	1278932,72
45	500133,31	1278951,63
46	500147,36	1278971,62
47	500200,31	1278987,83
48	500258,12	1278988,91
49	500286,76	1279001,34
50	500274,33	1279044,56
51	500263,63	1279066,61
52	500245,16	1279063,42
53	500233,81	1279065,64
54	500203,01	1279050,51
55	500181,94	1279078,60
56	500167,35	1279072,12
57	500172,21	1279032,68
58	500100,89	1278997,56
59	500085,21	1279004,76
60	500092,77	1279026,90
61	500050,66	1279064,68
62	500056,06	1279094,92
63	500035,55	1279103,55
64	500018,81	1279088,43
65	499977,79	1279099,77
66	499967,53	1279084,12
67	500003,16	1279036,62
68	500008,02	1278995,05
69	500036,09	1278954,56
70	500035,01	1278915,69
71	500067,40	1278860,09
72	500055,52	1278817,98

73	500085,21	1278774,80
74	500078,74	1278764,00
75	500040,89	1278792,46
76	500026,32	1278777,89
77	500020,92	1278705,55
78	499974,49	1278692,60
79	499912,95	1278733,62
80	499856,59	1278751,74
81	499805,53	1278780,59
82	499788,25	1278762,77
83	499781,11	1278719,11
84	499824,01	1278685,50
85	499861,00	1278664,59
86	499897,76	1278668,60
87	499915,47	1278635,33
88	499914,40	1278591,34
89	499925,66	1278567,71
90	500002,38	1278550,42
91	500012,36	1278531,55
92	499996,82	1278488,25
93	499956,86	1278504,90
94	499915,78	1278497,14
95	499915,78	1278457,16
96	499933,54	1278444,95
97	500020,14	1278406,10
98	500022,36	1278373,90
99	500003,49	1278319,51
100	500002,38	1278285,09
101	500004,25	1278216,84
102	500004,25	1278183,91
103	499991,27	1278155,20
104	499951,31	1278128,55
105	499903,57	1278090,81
106	499909,12	1278070,82
107	499947,98	1278059,73
108	500030,93	1278121,55
109	500054,25	1278173,13
110	500054,25	1278217,52
111	500052,40	1278284,97
112	500053,22	1278310,30
113	500072,94	1278367,16
114	500067,96	1278439,45
115	500037,36	1278453,18

116	500066,87	1278535,42
117	500035,82	1278594,14
118	499964,87	1278610,13
119	499965,56	1278638,46
120	499965,84	1278638,28
121	500068,17	1278666,82
122	500093,09	1278690,66
123	500144,61	1278776,66
124	500110,01	1278826,98
125	500144,32	1278876,02
126	500194,75	1278883,70
127	500243,66	1278882,33
128	500309,26	1278921,33
129	500371,08	1278935,24
130	500379,67	1278937,12
131	500381,96	1278930,79
132	500402,91	1278843,09
133	500687,38	1278973,06
1	500873,50	1279061,58
Внешний контур		
134	497988,47	1276321,28
135	497994,23	1276339,20
136	498022,37	1276355,03
137	498048,45	1276370,58
138	498072,32	1276368,91
139	498096,75	1276354,48
140	498095,08	1276375,02
141	498072,32	1276394,44
142	498047,35	1276401,67
143	498022,92	1276393,89
144	498002,82	1276381,73
145	497934,71	1276579,84
146	498212,47	1276909,12
147	498248,31	1277009,92
148	498436,47	1277193,60
149	498532,79	1277312,32
150	498559,67	1277352,64
151	498662,18	1277240,75
152	499272,43	1277725,01
153	499370,68	1277917,07
154	499493,91	1278128,55
155	499284,09	1278261,78
156	499426,19	1278389,44

157	499597,16	1278297,30
158	499560,52	1278504,90
159	499637,12	1278529,33
160	499646,01	1278642,57
161	499502,29	1278604,59
162	499503,68	1278539,25
163	499418,94	1278450,14
164	499201,63	1278254,91
165	499426,48	1278112,14
166	499326,79	1277941,06
167	499232,86	1277757,44
168	498667,58	1277308,87
169	498553,45	1277433,45
170	498492,49	1277342,00
171	498399,47	1277227,35
172	498205,08	1277037,60
173	498168,40	1276934,42
174	497878,21	1276590,40
175	497865,15	1276560,92
176	497868,60	1276542,98
177	497877,57	1276525,04
178	497888,61	1276506,41
179	497879,64	1276453,97
180	497883,78	1276404,29
181	497921,73	1276354,61
182	497935,15	1276326,10
183	497950,87	1276338,95
184	497968,75	1276336,57
134	497988,47	1276321,28



Приложение
к границам охранной зоны памятника
природы регионального значения
«Узровские дубы», расположенного
в Клетнянском районе Брянской области






Карта-схема
охранной зоны особо охраняемой природной территории - памятника
природы регионального значения «Узровские дубы»



Масштаб 1:25 000
в 1 сантиметре 250 метров



УСЛОВНЫЕ ОБОЗНАЧЕНИЯ

-  - Памятник природы регионального значения "Узровские дубы"
-  - Охранная зона памятника природы регионального значения "Узровские дубы"
-  - Граница земельного участка, сведения о которой имеются в ЕГРН
-  - Граница зоны с особыми условиями использования, сведения о которой имеются в ЕГРН
-  - Границы кадастрового квартала

