



ПРАВИТЕЛЬСТВО БРЯНСКОЙ ОБЛАСТИ

ПОСТАНОВЛЕНИЕ

от 19 февраля 2024 г. № 42-п
г. Брянск

Об установлении публичного
сервитута

В соответствии со статьей 23, главой V.7 Земельного кодекса Российской Федерации, распоряжением Правительства Российской Федерации от 15 декабря 2021 года № 3603-р об определении единого оператора газификации и утверждении перечня федеральных территорий и субъектов Российской Федерации, в которых действует единый оператор газификации, распоряжением Губернатора Брянской области от 27 декабря 2021 года № 1179-рг «Об утверждении региональной программы газификации жилищно-коммунального хозяйства, промышленных и иных организаций Брянской области на 2022 – 2031 годы», постановлением Правительства Брянской области от 26 декабря 2023 года № 757-п «Об утверждении основной части документации по планировке территории для размещения линейного объекта «Газопровод высокого давления от ГРС Брянск-3 (Белые Берега) до н.п. Малое Полпино Брянской области», на основании ходатайства общества с ограниченной ответственностью «Газпром газификация» от 17 января 2024 года № АР-03-03-02-02/1115 Правительство Брянской области

ПОСТАНОВЛЯЕТ:

1. Установить в интересах общества с ограниченной ответственностью «Газпром газификация» (ИНН 7813655197, ОГРН 1217800107744, место нахождения юридического лица: 194044, г. Санкт-Петербург, вн. тер. г. Муниципальный округ Сампсониевское, просп. Большой Сампсониевский, д. 60, литера А) публичный сервитут сроком на 10 лет для использования земель и земельных участков в целях строительства и эксплуатации линейного объекта «Газопровод высокого давления от ГРС Брянск-3 (Белые Берега) до с. Малое Полпино» по перечню земель и земельных участков согласно приложению к настоящему постановлению.

2. Утвердить прилагаемые границы публичного сервитута.

3. Порядок установления зон с особыми условиями использования территорий и ограничения прав на земельные участки в границах таких зон установлены постановлением Правительства Российской Федерации от 20 ноября 2000 года № 878 «Об утверждении Правил охраны газораспределительных сетей».

4. Утвердить прилагаемый график выполнения работ при строительстве и эксплуатации объекта «Газопровод высокого давления от ГРС Брянск-3 (Белые Берега) до с. Малое Полпино».

5. Срок, в течение которого использование земель или земельных участков (их частей) в соответствии с их разрешенным использованием будет невозможно или существенно затруднено в связи с осуществлением деятельности, для обеспечения которой устанавливается публичный сервитут, – 10 месяцев.

6. Порядок расчета и внесения платы за публичный сервитут устанавливается в соответствии с главой V.7 Земельного кодекса Российской Федерации.

7. Обществу с ограниченной ответственностью «Газпром газификация» привести земли и земельные участки, указанные в приложении, в состояние, пригодное для их использования в соответствии с видом разрешенного использования, в срок не позднее чем три месяца после завершения деятельности, для обеспечения которой устанавливается публичный сервитут.

8. В течение пяти рабочих дней со дня принятия настоящего постановления управлению имущественных отношений Брянской области:

8.1. Направить копию настоящего постановления в управление Росреестра по Брянской области.

8.2. Направить в общество с ограниченной ответственностью «Газпром газификация» копию настоящего постановления, сведения о лицах, являющихся правообладателями земельных участков, сведения о лицах, подавших заявления об учете их прав (обременений прав) на земельные участки, способах связи с ними, копии документов, подтверждающих права указанных лиц на земельные участки.

9. Обеспечить размещение постановления на официальном сайте Правительства Брянской области в информационно-телекоммуникационной сети «Интернет».

10. Публичный сервитут считается установленным со дня внесения сведений о нем в Единый государственный реестр недвижимости.

11. Контроль за исполнением постановления возложить на заместителя Губернатора Брянской области Филипенко Ю.В.



А.В. Богомаз

Приложение
к постановлению Правительства
Брянской области
от 19 февраля 2024 г. № 42-п

**Перечень земель и земельных участков, в отношении которых
устанавливается публичный сервитут и его границы**

№ п/п	Кадастровый номер	Адрес или иное описание местоположения земельного участка (участков), в отношении которого испрашивается публичный сервитут
1	32:02:0540302:43	местоположение установлено относительно ориентира, расположенного за пределами участка. Ориентир здание. Участок находится примерно в 86 м, по направлению на юго-запад от ориентира. Почтовый адрес ориентира: обл. Брянская, р-н Брянский, с. Малое Полпино, ул. Заводская, дом 39
2	32:02:0000000:1059	Брянская область, р-н Брянский, Карачевское лесничество
3	32:02:0550305:72	Брянская обл, р-н Брянский, Белобережская Пустынь (территория бывшего Белобережского детского санатория)
4	32:02:0530402:197	Российская Федерация, Брянская область, Брянский муниципальный район, ГКУ Брянской области "Брянское лесничество", Снежетьское участковое лесничество (бывшее Белобережское лесничество), квартал 78 (выдел 6), квартал 79 (выдела 9,10, части выделов 25, 27)
5	ЕЗП 32:02:0000000:82 (32:02:0180302:3)	Брянская область, р-н Брянский, федеральная автодорога "Украина"
6	32:02:0540307:254	Брянская обл, р-н Брянский, Карачевское лесничество
7	32:02:0540307:253	Брянская область, р-н Брянский, Карачевское лесничество
8	32:02:0550305:60	Брянская область, р-н Брянский, с Журиничи, МО Журиничское сельское поселение, автомобильная дорога 2-21 "Орел - Брянск" - Белобережский санаторий
9	32:02:0530402:71	Брянская область, р-н Брянский, участок

		расположен в ГКУ Брянской области "Брянское лесничество" Снежетьское участковое лесничество (бывшее Белобережское лесничество) квартал 49-57; 74-79
10	32:00:0000000:171	Брянская область, р-н Брянский, Брянское лесничество
11	ЕЗП 32:02:0000000:132 (32:02:0550303:1)	Брянская область, р-н Брянский, Учебно-опытный лесхоз БГИТА, в северной и юго-восточной части административного района
12	ЕЗП 32:02:0000000:132 (32:02:0550304:5)	Брянская область, р-н Брянский, Учебно-опытный лесхоз БГИТА, в северной и юго-восточной части административного района
13	ЕЗП 32:02:0000000:132 (32:02:0550305:51)	Брянская область, р-н Брянский, Учебно-опытный лесхоз БГИТА, в северной и юго-восточной части административного района
14	ЕЗП 32:02:0000000:132 (32:02:0550305:1)	Брянская область, р-н Брянский, Учебно-опытный лесхоз БГИТА, в северной и юго-восточной части административного района
15	ЕЗП 32:02:0000000:132 (32:02:0550305:61)	Брянская область, р-н Брянский, Учебно-опытный лесхоз БГИТА, в северной и юго-восточной части административного района
16	32:02:0530402	Брянская область, р-н Брянский
17	32:02:0180302	Брянская область, р-н Брянский
18	32:02:0190802	Брянская область, р-н Брянский
19	32:02:0550305	Брянская область, р-н Брянский
20	32:02:0540307	Брянская область, р-н Брянский
21	32:02:0190201	Брянская область, р-н Брянский
22	32:02:0540302	Брянская область, р-н Брянский
23	32:02:0041502	Брянская область, р-н Брянский



Утверждены
 постановлением Правительства
 Брянской области
 от 19 февраля 2024 г. № 42-п

ГРАНИЦЫ
 публичного сервитута

ГРАФИЧЕСКОЕ ОПИСАНИЕ		
местоположения границ населенных пунктов, территориальных зон, особо охраняемых природных территорий, зон с особыми условиями использования территорий		
Публичный сервитут в отношении земель и земельных участков в целях строительства и эксплуатации линейного объекта "Газопровод высокого давления от ГРС Брянск-3 (Белые Берега) до с. Малое Полшино"		
<small>(наименование объекта, местоположение границ которого указано)</small>		
Сведения об объекте		
№ п/п	Характеристики объекта	Описание характеристик
1	2	3
1	Местоположение объекта	Брянская обл., р-н Брянский
2	Площадь объекта ± величина погрешности определения площади (Р ± ΔР)	271756±4561 кв.м
3	Иные характеристики объекта	Публичный сервитут в отношении земель и земельных участков в целях строительства и эксплуатации линейного объекта "Газопровод высокого давления от ГРС Брянск-3 (Белые Берега) до с. Малое Полшино" в соответствии с пунктом 1 статьи 39.37 Земельного Кодекса Российской Федерации, сроком на 10 лет, в пользу Общества с ограниченной ответственностью «Газпром газификация», (ОГРН 1217800107744, ИНН 7813655197, юридический и фактический адрес: 194044, г. Санкт-Петербург, вн.тер. Муниципальный округ Сампсониевское, пр-кт Большой Сампсониевский, д. 60, литера А. Телефон: +7 (812) 613-33-00. Электронная почта: info@eoggazprom.ru).

ГРАФИЧЕСКОЕ ОПИСАНИЕ

местоположения границ населенных пунктов, территориальных зон,
особо охраняемых природных территорий,
зон с особыми условиями использования территории

**Публичный сервитут в отношении земель и земельных участков в целях строительства и
эксплуатации линейного объекта "Газопровод высокого давления от ГРС Брянск-3 (Белые
Берега) до с. Малое Полюино"**

(наименование объекта, местоположение границ которого описано)

Сведения о местоположении границ объекта

1. Система координат *МСК-32, зона 2*

2. Сведения о характерных точках границ объекта

Обозначение характерных точек границ	Координаты, м		Метод определения координат характерной точки	Средняя квадратическая погрешность положения характерной точки (M _t), м	Описание обозначения точки на местности (при наличии)
	X	Y			
1	2	3	4	5	6
1	484274,64	2195060,23	Аналитический метод	0,10	—
2	484263,11	2195056,52	Аналитический метод	0,10	—
3	484279,80	2195004,66	Аналитический метод	0,10	—
4	484276,79	2195003,54	Аналитический метод	0,10	—
5	484273,69	2194986,20	Аналитический метод	0,10	—
6	484264,46	2194982,80	Аналитический метод	0,10	—
7	484238,99	2194838,56	Аналитический метод	0,10	—
8	484250,87	2194786,31	Аналитический метод	0,10	—
9	484347,36	2194808,27	Аналитический метод	0,10	—
10	484365,48	2194742,02	Аналитический метод	0,10	—
11	484371,27	2194743,61	Аналитический метод	0,10	—
12	484399,39	2194640,80	Аналитический метод	0,10	—
13	484412,98	2194629,89	Аналитический метод	0,10	—
14	484417,04	2194617,63	Аналитический метод	0,10	—
15	484440,29	2194534,39	Аналитический метод	0,10	—
16	484449,41	2194472,77	Аналитический метод	0,10	—
17	484452,88	2194424,24	Аналитический метод	0,10	—
18	484453,00	2194318,15	Аналитический метод	0,10	—

ГРАФИЧЕСКОЕ ОПИСАНИЕ местоположения границ населенных пунктов, территориальных зон, особо охраняемых природных территорий, зон с особыми условиями использования территории Публичный сервитут в отношении земель и земельных участков в целях строительства и эксплуатации линейного объекта "Газопровод высокого давления от ГРС Брянск-3 (Белые Берега) до с. Малое Полшино" <small>(наименование объекта, местоположение границ которого описано)</small>					
Сведения о местоположении границ объекта					
1	2	3	4	5	6
19	484457,21	2194218,12	Аналитический метод	0,10	—
20	484436,19	2193568,29	Аналитический метод	0,10	—
21	484435,00	2193557,58	Аналитический метод	0,10	—
22	484429,83	2193397,83	Аналитический метод	0,10	—
23	484438,93	2193388,12	Аналитический метод	0,10	—
24	484432,66	2193163,20	Аналитический метод	0,10	—
25	484409,81	2192522,25	Аналитический метод	0,10	—
26	484412,95	2192414,05	Аналитический метод	0,10	—
27	484379,62	2191748,48	Аналитический метод	0,10	—
28	484382,30	2191590,57	Аналитический метод	0,10	—
29	484371,43	2191394,75	Аналитический метод	0,10	—
30	484365,06	2191385,94	Аналитический метод	0,10	—
31	484361,35	2191279,02	Аналитический метод	0,10	—
32	484385,86	2191126,87	Аналитический метод	0,10	—
33	484396,60	2191094,27	Аналитический метод	0,10	—
34	484391,86	2191092,71	Аналитический метод	0,10	—
35	484394,05	2191086,06	Аналитический метод	0,10	—
36	484398,80	2191087,62	Аналитический метод	0,10	—
37	484401,54	2191079,30	Аналитический метод	0,10	—
38	484412,78	2191078,13	Аналитический метод	0,10	—
39	484412,29	2191073,09	Аналитический метод	0,10	—
40	484419,25	2191072,42	Аналитический метод	0,10	—
41	484419,74	2191077,40	Аналитический метод	0,10	—

ГРАФИЧЕСКОЕ ОПИСАНИЕ

местоположения границ населенных пунктов, территориальных зон,
особо охраняемых природных территорий,
зон с особыми условиями использования территории:

**Публичный сервитут в отношении земель и земельных участков в целях строительства и
эксплуатации линейного объекта "Газопровод высокого давления от ГРС Брянск-3 (Белые
Берега) до с. Малое Полшино"**

(наименование объекта, местоположение границ которого описано)

Сведения о местоположении границ объекта

1	2	3	4	5	6
42	485420,09	2190972,96	Аналитический метод	0,10	—
43	485425,30	2190966,69	Аналитический метод	0,10	—
44	485447,63	2190966,03	Аналитический метод	0,10	—
45	485695,85	2190943,55	Аналитический метод	0,10	—
46	485789,67	2190935,60	Аналитический метод	0,10	—
47	485884,17	2190929,18	Аналитический метод	0,10	—
48	485901,68	2190933,92	Аналитический метод	0,10	—
49	485927,04	2190937,43	Аналитический метод	0,10	—
50	485946,49	2190938,24	Аналитический метод	0,10	—
51	486129,98	2190921,95	Аналитический метод	0,10	—
52	486143,37	2190921,58	Аналитический метод	0,10	—
53	486143,65	2190931,65	Аналитический метод	0,10	—
54	486173,13	2190930,84	Аналитический метод	0,10	—
55	486172,90	2190921,34	Аналитический метод	0,10	—
56	486175,38	2190921,29	Аналитический метод	0,10	—
57	486175,61	2190930,77	Аналитический метод	0,10	—
58	486206,97	2190929,92	Аналитический метод	0,10	—
59	486206,75	2190920,41	Аналитический метод	0,10	—
60	486209,14	2190920,36	Аналитический метод	0,10	—
61	486209,45	2190929,85	Аналитический метод	0,10	—
62	486239,43	2190929,03	Аналитический метод	0,10	—
63	486237,14	2190846,22	Аналитический метод	0,10	—
64	486261,84	2190845,54	Аналитический метод	0,10	—

ГРАФИЧЕСКОЕ ОПИСАНИЕ

местоположения границ населенных пунктов, территориальных зон,
особо охраняемых природных территорий,
зон с особыми условиями использования территории

**Публичный сервитут в отношении земель и земельных участков в целях строительства и
эксплуатации линейного объекта "Газопровод высокого давления от ГРС Брянск-3 (Белые
Берега) до с. Малое Полшино"**

(наименование объекта, местоположение границ которого описано)

Сведения о местоположении границ объекта

1	2	3	4	5	6
65	486271,85	2190844,60	Аналитический метод	0,10	—
66	486272,41	2190850,58	Аналитический метод	0,10	—
67	486345,14	2190843,77	Аналитический метод	0,10	—
68	486344,58	2190837,80	Аналитический метод	0,10	—
69	486796,91	2190795,47	Аналитический метод	0,10	—
70	486986,65	2190777,06	Аналитический метод	0,10	—
71	486987,21	2190783,03	Аналитический метод	0,10	—
72	487225,27	2190759,96	Аналитический метод	0,10	—
73	487224,71	2190753,99	Аналитический метод	0,10	—
74	487280,54	2190748,54	Аналитический метод	0,10	—
75	487309,62	2190742,29	Аналитический метод	0,10	—
76	487310,88	2190748,15	Аналитический метод	0,10	—
77	487311,96	2190747,92	Аналитический метод	0,10	—
78	487351,11	2190727,92	Аналитический метод	0,10	—
79	487377,92	2190704,39	Аналитический метод	0,10	—
80	487373,96	2190699,88	Аналитический метод	0,10	—
81	487381,74	2190693,06	Аналитический метод	0,10	—
82	487399,31	2190674,32	Аналитический метод	0,10	—
83	487421,30	2190694,95	Аналитический метод	0,10	—
84	487417,20	2190699,32	Аналитический метод	0,10	—
85	487434,99	2190716,01	Аналитический метод	0,10	—
86	487803,86	2190324,19	Аналитический метод	0,10	—
87	487903,66	2190217,76	Аналитический метод	0,10	—

ГРАФИЧЕСКОЕ ОПИСАНИЕ

местоположения границ населенных пунктов, территориальных зон,
особо охраняемых природных территорий,
зон с особыми условиями использования территории

**Публичный сервитут в отношении земель и земельных участков в целях строительства и
эксплуатации линейного объекта "Газопровод высокого давления от ГРС Брянск-3 (Белые
Берега) до с. Малое Полдино"**

(наименование объекта, местоположение границ которого описано)

Сведения о местоположении границ объекта

1	2	3	4	5	6
88	488239,10	2189807,46	Аналитический метод	0,10	—
89	488288,14	2189762,12	Аналитический метод	0,10	—
90	488343,93	2189731,48	Аналитический метод	0,10	—
91	488357,74	2189736,91	Аналитический метод	0,10	—
92	488359,35	2189732,81	Аналитический метод	0,10	—
93	488358,04	2189729,86	Аналитический метод	0,10	—
94	488369,90	2189724,55	Аналитический метод	0,10	—
95	488373,45	2189732,49	Аналитический метод	0,10	—
96	488369,48	2189742,59	Аналитический метод	0,10	—
97	488384,24	2189748,39	Аналитический метод	0,10	—
98	488395,80	2189748,49	Аналитический метод	0,10	—
99	488428,82	2189754,36	Аналитический метод	0,10	—
100	488429,47	2189754,90	Аналитический метод	0,10	—
101	488430,58	2189754,67	Аналитический метод	0,10	—
102	488443,97	2189757,05	Аналитический метод	0,10	—
103	488476,42	2189762,47	Аналитический метод	0,10	—
104	488527,58	2189778,27	Аналитический метод	0,10	—
105	488571,09	2189791,71	Аналитический метод	0,10	—
106	488571,13	2189792,01	Аналитический метод	0,10	—
107	488607,90	2189798,66	Аналитический метод	0,10	—
108	488610,07	2189789,36	Аналитический метод	0,10	—
109	488688,00	2189809,15	Аналитический метод	0,10	—
110	488710,40	2189816,23	Аналитический метод	0,10	—

ГРАФИЧЕСКОЕ ОПИСАНИЕ

местоположения границ населенных пунктов, территориальных зон,
особо охраняемых природных территорий,
зон с особыми условиями использования территории.

**Публичный сервитут в отношении земель и земельных участков в целях строительства и
эксплуатации линейного объекта "Газопровод высокого давления от ГРС Брянск-3 (Белые
Берега) до с. Малое Полдино"**

(наименование объекта, местоположение границ которого описано)

Сведения о местоположении границ объекта

1	2	3	4	5	6
111	488708,68	2189821,98	Аналитический метод	0,10	—
112	488808,64	2189853,57	Аналитический метод	0,10	—
113	488837,72	2189863,78	Аналитический метод	0,10	—
114	488842,93	2189866,73	Аналитический метод	0,10	—
115	488843,27	2189872,69	Аналитический метод	0,10	—
116	488852,56	2189872,17	Аналитический метод	0,10	—
117	488856,17	2189874,21	Аналитический метод	0,10	—
118	488889,85	2189814,59	Аналитический метод	0,10	—
119	488913,52	2189827,96	Аналитический метод	0,10	—
120	488928,86	2189829,24	Аналитический метод	0,10	—
121	488929,85	2189836,36	Аналитический метод	0,10	—
122	488984,73	2189840,93	Аналитический метод	0,10	—
123	488993,78	2189849,53	Аналитический метод	0,10	—
124	489019,65	2189868,21	Аналитический метод	0,10	—
125	489019,27	2189876,80	Аналитический метод	0,10	—
126	489027,23	2189880,98	Аналитический метод	0,10	—
127	489033,59	2189879,70	Аналитический метод	0,10	—
128	489036,35	2189893,43	Аналитический метод	0,10	—
129	489025,12	2189895,69	Аналитический метод	0,10	—
130	489018,58	2189892,25	Аналитический метод	0,10	—
131	489018,03	2189904,46	Аналитический метод	0,10	—
132	489025,60	2189909,31	Аналитический метод	0,10	—
133	489115,52	2189956,46	Аналитический метод	0,10	—

ГРАФИЧЕСКОЕ ОПИСАНИЕ местоположения границ населенных пунктов, территориальных зон, особо охраняемых природных территорий, зон с особыми условиями использования территории Публичный сервитут в отношении земель и земельных участков в целях строительства и эксплуатации линейного объекта "Газопровод высокого давления от ГРС Брянск-3 (Белые Берега) до с. Малое Полдино" <small>(наименование объекта, местоположение границ которого описано)</small>					
Сведения о местоположении границ объекта					
1	2	3	4	5	6
134	489137,35	2189918,95	Аналитический метод	0,10	—
135	489147,56	2189924,89	Аналитический метод	0,10	—
136	489147,16	2189925,96	Аналитический метод	0,10	—
137	489139,94	2189938,36	Аналитический метод	0,10	—
138	489142,37	2189939,77	Аналитический метод	0,10	—
139	489160,69	2189957,52	Аналитический метод	0,10	—
140	489272,48	2190018,62	Аналитический метод	0,10	—
141	489417,67	2190094,02	Аналитический метод	0,10	—
142	489425,46	2190082,29	Аналитический метод	0,10	—
143	489539,48	2190134,38	Аналитический метод	0,10	—
144	489735,90	2190243,95	Аналитический метод	0,10	—
145	489763,83	2190255,59	Аналитический метод	0,10	—
146	489752,68	2190282,35	Аналитический метод	0,10	—
147	489756,95	2190284,12	Аналитический метод	0,10	—
148	489807,31	2190295,64	Аналитический метод	0,10	—
149	489891,62	2190306,25	Аналитический метод	0,10	—
150	489911,69	2190311,62	Аналитический метод	0,10	—
151	489930,36	2190321,18	Аналитический метод	0,10	—
152	489962,07	2190344,64	Аналитический метод	0,10	—
153	490020,26	2190401,37	Аналитический метод	0,10	—
154	490040,75	2190427,12	Аналитический метод	0,10	—
155	490053,55	2190416,95	Аналитический метод	0,10	—
156	490061,50	2190403,46	Аналитический метод	0,10	—

ГРАФИЧЕСКОЕ ОПИСАНИЕ

местоположения границ населенных пунктов, территориальных зон,
особо охраняемых природных территорий,
зон с особыми условиями использования территории

**Публичный сервитут в отношении земель и земельных участков в целях строительства и
эксплуатации линейного объекта "Газопровод высокого давления от ГРС Брянск-3 (Белые
Берега) до с. Малое Полшино"**

(наименование объекта, местоположение границ которого описано)

Сведения о местоположении границ объекта

1	2	3	4	5	6
157	490068,39	2190407,52	Аналитический метод	0,10	—
158	490066,58	2190410,58	Аналитический метод	0,10	—
159	490074,63	2190420,71	Аналитический метод	0,10	—
160	490120,33	2190487,02	Аналитический метод	0,10	—
161	490168,03	2190555,18	Аналитический метод	0,10	—
162	490187,08	2190583,28	Аналитический метод	0,10	—
163	490257,49	2190651,05	Аналитический метод	0,10	—
164	490298,05	2190695,61	Аналитический метод	0,10	—
165	490326,09	2190737,55	Аналитический метод	0,10	—
166	490371,09	2190828,23	Аналитический метод	0,10	—
167	490395,56	2190865,87	Аналитический метод	0,10	—
168	490390,53	2190869,14	Аналитический метод	0,10	—
169	490440,82	2190946,50	Аналитический метод	0,10	—
170	490472,91	2191005,53	Аналитический метод	0,10	—
171	490487,28	2191037,22	Аналитический метод	0,10	—
172	490487,32	2191085,81	Аналитический метод	0,10	—
173	490487,09	2191090,83	Аналитический метод	0,10	—
174	490493,08	2191091,10	Аналитический метод	0,10	—
175	490491,27	2191130,69	Аналитический метод	0,10	—
176	490506,13	2191167,43	Аналитический метод	0,10	—
177	490514,08	2191179,35	Аналитический метод	0,10	—
178	490555,77	2191209,37	Аналитический метод	0,10	—
179	490668,09	2191239,60	Аналитический метод	0,10	—

ГРАФИЧЕСКОЕ ОПИСАНИЕ

местоположения границ населенных пунктов, территориальных зон,
особо охраняемых природных территорий,
зон с особыми условиями использования территории

**Публичный сервитут в отношении земель и земельных участков в целях строительства и
эксплуатации линейного объекта "Газопровод высокого давления от ГРС Брянск-3 (Белые
Берега) до с. Малое Полшино"**

(наименование объекта, местоположение границ которого описано)

Сведения о местоположении границ объекта

1	2	3	4	5	6
180	490732,65	2191250,11	Аналитический метод	0,10	—
181	490809,56	2191267,80	Аналитический метод	0,10	—
182	490859,13	2191274,02	Аналитический метод	0,10	—
183	490858,40	2191279,98	Аналитический метод	0,10	—
184	490864,44	2191280,73	Аналитический метод	0,10	—
185	490912,66	2191263,76	Аналитический метод	0,10	—
186	490910,67	2191258,10	Аналитический метод	0,10	—
187	490935,63	2191249,31	Аналитический метод	0,10	—
188	491020,09	2191226,22	Аналитический метод	0,10	—
189	491021,56	2191232,03	Аналитический метод	0,10	—
190	491032,94	2191228,92	Аналитический метод	0,10	—
191	491086,88	2191240,30	Аналитический метод	0,10	—
192	491176,42	2191294,07	Аналитический метод	0,10	—
193	491225,47	2191330,78	Аналитический метод	0,10	—
194	491241,59	2191347,33	Аналитический метод	0,10	—
195	491251,67	2191382,04	Аналитический метод	0,10	—
196	491257,52	2191380,66	Аналитический метод	0,10	—
197	491281,10	2191509,80	Аналитический метод	0,10	—
198	491295,38	2191574,94	Аналитический метод	0,10	—
199	491360,25	2191646,44	Аналитический метод	0,10	—
200	491554,12	2191815,97	Аналитический метод	0,10	—
201	491610,31	2191773,10	Аналитический метод	0,10	—
202	491625,78	2191771,20	Аналитический метод	0,10	—

ГРАФИЧЕСКОЕ ОПИСАНИЕ местоположения границ населенных пунктов, территориальных зон, особо охраняемых природных территорий, зон с особыми условиями использования территории Публичный сервитут в отношении земель и земельных участков в целях строительства и эксплуатации линейного объекта "Газопровод высокого давления от ГРС Брянск-3 (Белые Берега) до с. Малое Полшино" <small>(наименование объекта, местоположение границ которого описано)</small>					
Сведения о местоположении границ объекта					
1	2	3	4	5	6
203	491626,51	2191777,15	Аналитический метод	0,10	—
204	491787,11	2191757,38	Аналитический метод	0,10	—
205	491786,38	2191751,42	Аналитический метод	0,10	—
206	491793,83	2191750,51	Аналитический метод	0,10	—
207	491815,99	2191751,64	Аналитический метод	0,10	—
208	491815,68	2191757,63	Аналитический метод	0,10	—
209	491908,34	2191762,35	Аналитический метод	0,10	—
210	491908,65	2191756,36	Аналитический метод	0,10	—
211	492151,80	2191768,75	Аналитический метод	0,10	—
212	492258,30	2191777,81	Аналитический метод	0,10	—
213	492342,64	2191780,89	Аналитический метод	0,10	—
214	492373,79	2191782,63	Аналитический метод	0,10	—
215	492435,41	2191780,68	Аналитический метод	0,10	—
216	492463,49	2191777,02	Аналитический метод	0,10	—
217	492560,23	2191768,93	Аналитический метод	0,10	—
218	492623,64	2191766,36	Аналитический метод	0,10	—
219	492633,01	2191764,36	Аналитический метод	0,10	—
220	492634,26	2191770,23	Аналитический метод	0,10	—
221	492745,82	2191746,49	Аналитический метод	0,10	—
222	492772,32	2191728,68	Аналитический метод	0,10	—
223	492807,29	2191700,12	Аналитический метод	0,10	—
224	492804,64	2191697,29	Аналитический метод	0,10	—
225	492806,59	2191695,73	Аналитический метод	0,10	—

ГРАФИЧЕСКОЕ ОПИСАНИЕ

местоположения границ населенных пунктов, территориальных зон,
особо охраняемых природных территорий,
зон с особыми условиями использования территории

**Публичный сервитут в отношении земель и земельных участков в целях строительства и
эксплуатации линейного объекта "Газопровод высокого давления от ГРС Брянск-3 (Белые
Берега) до с. Малое Полдино"**

(наименование объекта, местоположение границ которого описано)

Сведения о местоположении границ объекта

1	2	3	4	5	6
226	492809,25	2191698,56	Аналитический метод	0,10	—
227	492833,59	2191678,65	Аналитический метод	0,10	—
228	492830,96	2191675,96	Аналитический метод	0,10	—
229	492832,78	2191674,20	Аналитический метод	0,10	—
230	492835,55	2191677,05	Аналитический метод	0,10	—
231	492898,43	2191625,71	Аналитический метод	0,10	—
232	492930,81	2191665,37	Аналитический метод	0,10	—
233	492934,65	2191669,12	Аналитический метод	0,10	—
234	492949,73	2191695,05	Аналитический метод	0,10	—
235	493143,13	2191884,14	Аналитический метод	0,10	—
236	493148,02	2191879,14	Аналитический метод	0,10	—
237	493170,28	2191900,91	Аналитический метод	0,10	—
238	493191,34	2191911,49	Аналитический метод	0,10	—
239	493188,64	2191916,85	Аналитический метод	0,10	—
240	493199,83	2191922,48	Аналитический метод	0,10	—
241	493209,00	2191927,09	Аналитический метод	0,10	—
242	493228,81	2191948,88	Аналитический метод	0,10	—
243	493250,46	2191984,77	Аналитический метод	0,10	—
244	493271,51	2192011,26	Аналитический метод	0,10	—
245	493287,79	2192026,60	Аналитический метод	0,10	—
246	493311,03	2192053,85	Аналитический метод	0,10	—
247	493336,68	2192077,83	Аналитический метод	0,10	—
248	493343,61	2192070,42	Аналитический метод	0,10	—

ГРАФИЧЕСКОЕ ОПИСАНИЕ местоположения границ населенных пунктов, территориальных зон, особо охраняемых природных территорий, зон с особыми условиями использования территории Публичный сервитут в отношении земель и земельных участков в целях строительства и эксплуатации линейного объекта "Газопровод высокого давления от ГРС Брянск-3 (Белые Берега) до с. Малое Полшино" <small>(наименование объекта, местоположение границ которого описано)</small>					
Сведения о местоположении границ объекта					
1	2	3	4	5	6
249	493373,27	2192098,14	Аналитический метод	0,10	—
250	493364,47	2192107,72	Аналитический метод	0,10	—
251	493346,57	2192090,99	Аналитический метод	0,10	—
252	493344,23	2192088,80	Аналитический метод	0,10	—
253	493340,72	2192092,56	Аналитический метод	0,10	—
254	493339,26	2192091,19	Аналитический метод	0,10	—
255	493320,46	2192111,29	Аналитический метод	0,10	—
256	493294,52	2192083,03	Аналитический метод	0,10	—
257	493305,85	2192070,91	Аналитический метод	0,10	—
258	493299,44	2192064,92	Аналитический метод	0,10	—
259	493276,18	2192037,64	Аналитический метод	0,10	—
260	493259,70	2192022,11	Аналитический метод	0,10	—
261	493257,41	2192019,22	Аналитический метод	0,10	—
262	493254,59	2192022,10	Аналитический метод	0,10	—
263	493234,00	2191996,21	Аналитический метод	0,10	—
264	493212,69	2191960,89	Аналитический метод	0,10	—
265	493196,70	2191943,29	Аналитический метод	0,10	—
266	493194,82	2191942,34	Аналитический метод	0,10	—
267	493197,51	2191936,98	Аналитический метод	0,10	—
268	493169,27	2191922,78	Аналитический метод	0,10	—
269	493169,48	2191922,48	Аналитический метод	0,10	—
270	493155,02	2191912,65	Аналитический метод	0,10	—
271	493154,49	2191913,43	Аналитический метод	0,10	—

ГРАФИЧЕСКОЕ ОПИСАНИЕ

местоположения границ населенных пунктов, территориальных зон,
особо охраняемых природных территорий,
зон с особыми условиями использования территории

**Публичный сервитут в отношении земель и земельных участков в целях строительства и
эксплуатации линейного объекта "Газопровод высокого давления от ГРС Брянск-3 (Белые
Берега) до с. Малое Полшино"**

(наименование объекта, местоположение границ которого описано)

Сведения о местоположении границ объекта

1	2	3	4	5	6
272	492947,42	2191710,97	Аналитический метод	0,10	—
273	492934,23	2191688,28	Аналитический метод	0,10	—
274	492925,61	2191679,86	Аналитический метод	0,10	—
275	492920,47	2191674,83	Аналитический метод	0,10	—
276	492905,73	2191656,79	Аналитический метод	0,10	—
277	492901,09	2191660,59	Аналитический метод	0,10	—
278	492895,59	2191653,85	Аналитический метод	0,10	—
279	492860,98	2191682,11	Аналитический метод	0,10	—
280	492856,55	2191676,69	Аналитический метод	0,10	—
281	492844,62	2191686,42	Аналитический метод	0,10	—
282	492852,27	2191694,33	Аналитический метод	0,10	—
283	492850,48	2191696,07	Аналитический метод	0,10	—
284	492842,67	2191688,02	Аналитический метод	0,10	—
285	492818,13	2191708,05	Аналитический метод	0,10	—
286	492825,69	2191716,12	Аналитический метод	0,10	—
287	492823,76	2191717,70	Аналитический метод	0,10	—
288	492816,20	2191709,63	Аналитический метод	0,10	—
289	492811,78	2191713,24	Аналитический метод	0,10	—
290	492816,21	2191718,66	Аналитический метод	0,10	—
291	492802,41	2191729,93	Аналитический метод	0,10	—
292	492799,88	2191726,83	Аналитический метод	0,10	—
293	492781,86	2191741,55	Аналитический метод	0,10	—
294	492752,18	2191761,50	Аналитический метод	0,10	—

ГРАФИЧЕСКОЕ ОПИСАНИЕ местоположения границ населенных пунктов, территориальных зон, особо охраняемых природных территорий, зон с особыми условиями использования территории					
Публичный сервитут в отношении земель и земельных участков в целях строительства и эксплуатации линейного объекта "Газопровод высокого давления от ГРС Брянск-3 (Белые Берега) до с. Малое Полшино"					
<small>(наименование объекта, местоположение границ которого описано)</small>					
Сведения о местоположении границ объекта					
1	2	3	4	5	6
295	492740,83	2191763,91	Аналитический метод	0,10	—
296	492740,42	2191761,96	Аналитический метод	0,10	—
297	492626,14	2191786,27	Аналитический метод	0,10	—
298	492621,62	2191786,46	Аналитический метод	0,10	—
299	492622,45	2191798,66	Аналитический метод	0,10	—
300	492619,46	2191798,87	Аналитический метод	0,10	—
301	492613,47	2191799,28	Аналитический метод	0,10	—
302	492612,62	2191786,82	Аналитический метод	0,10	—
303	492561,47	2191788,90	Аналитический метод	0,10	—
304	492465,62	2191796,91	Аналитический метод	0,10	—
305	492437,02	2191800,64	Аналитический метод	0,10	—
306	492373,55	2191802,65	Аналитический метод	0,10	—
307	492341,72	2191800,87	Аналитический метод	0,10	—
308	492257,08	2191797,78	Аналитический метод	0,10	—
309	492150,44	2191788,70	Аналитический метод	0,10	—
310	491794,55	2191770,57	Аналитический метод	0,10	—
311	491618,13	2191792,29	Аналитический метод	0,10	—
312	491563,93	2191833,64	Аналитический метод	0,10	—
313	491559,88	2191838,27	Аналитический метод	0,10	—
314	491564,40	2191842,22	Аналитический метод	0,10	—
315	491559,79	2191847,49	Аналитический метод	0,10	—
316	491555,27	2191843,54	Аналитический метод	0,10	—
317	491346,22	2191660,74	Аналитический метод	0,10	—

ГРАФИЧЕСКОЕ ОПИСАНИЕ местоположения границ населенных пунктов, территориальных зон, особо охраняемых природных территорий, зон с особыми условиями использования территории Публичный сервитут в отношении земель и земельных участков в целях строительства и эксплуатации линейного объекта "Газопровод высокого давления от ГРС Брянск-3 (Белые Берега) до с. Малое Полдино" <small>(наименование объекта, местоположение границ которого описано)</small>					
Сведения о местоположении границ объекта					
1	2	3	4	5	6
318	491276,99	2191584,43	Аналитический метод	0,10	—
319	491261,49	2191513,74	Аналитический метод	0,10	—
320	491238,03	2191385,26	Аналитический метод	0,10	—
321	491229,12	2191354,60	Аналитический метод	0,10	—
322	491216,20	2191341,33	Аналитический метод	0,10	—
323	491168,60	2191305,71	Аналитический метод	0,10	—
324	491081,69	2191253,52	Аналитический метод	0,10	—
325	491033,37	2191243,32	Аналитический метод	0,10	—
326	490941,60	2191268,41	Аналитический метод	0,10	—
327	490865,97	2191295,04	Аналитический метод	0,10	—
328	490806,06	2191287,52	Аналитический метод	0,10	—
329	490728,80	2191269,74	Аналитический метод	0,10	—
330	490663,87	2191259,18	Аналитический метод	0,10	—
331	490547,05	2191227,73	Аналитический метод	0,10	—
332	490499,45	2191193,46	Аналитический метод	0,10	—
333	490488,35	2191176,82	Аналитический метод	0,10	—
334	490471,09	2191134,14	Аналитический метод	0,10	—
335	490473,32	2191085,49	Аналитический метод	0,10	—
336	490473,28	2191040,25	Аналитический метод	0,10	—
337	490460,49	2191012,00	Аналитический метод	0,10	—
338	490428,79	2190953,67	Аналитический метод	0,10	—
339	490353,69	2190838,16	Аналитический метод	0,10	—
340	490308,75	2190747,59	Аналитический метод	0,10	—

ГРАФИЧЕСКОЕ ОПИСАНИЕ					
местоположения границ населенных пунктов, территориальных зон, особо охраняемых природных территорий, зон с особыми условиями использования территории					
Публичный сервитут в отношении земель и земельных участков в целях строительства и эксплуатации линейного объекта "Газопровод высокого давления от ГРС Брянск-3 (Белые Берега) до с. Малое Полдино"					
<small>(наименование объекта, местоположение границ которого описано)</small>					
Сведения о местоположении границ объекта					
1	2	3	4	5	6
341	490282,25	2190707,97	Аналитический метод	0,10	—
342	490243,14	2190665,00	Аналитический метод	0,10	—
343	490171,70	2190596,24	Аналитический метод	0,10	—
344	490151,55	2190566,52	Аналитический метод	0,10	—
345	490104,01	2190498,58	Аналитический метод	0,10	—
346	490058,55	2190432,62	Аналитический метод	0,10	—
347	490057,69	2190431,54	Аналитический метод	0,10	—
348	490033,80	2190450,52	Аналитический метод	0,10	—
349	490005,40	2190414,81	Аналитический метод	0,10	—
350	489949,09	2190359,91	Аналитический метод	0,10	—
351	489919,78	2190338,24	Аналитический метод	0,10	—
352	489904,47	2190330,39	Аналитический метод	0,10	—
353	489887,76	2190325,92	Аналитический метод	0,10	—
354	489803,83	2190315,36	Аналитический метод	0,10	—
355	489750,83	2190303,24	Аналитический метод	0,10	—
356	489729,65	2190294,42	Аналитический метод	0,10	—
357	489740,80	2190267,66	Аналитический метод	0,10	—
358	489727,16	2190261,97	Аналитический метод	0,10	—
359	489530,44	2190152,23	Аналитический метод	0,10	—
360	489417,16	2190101,12	Аналитический метод	0,10	—
361	489392,41	2190088,25	Аналитический метод	0,10	—
362	489391,18	2190090,60	Аналитический метод	0,10	—
363	489382,32	2190085,95	Аналитический метод	0,10	—

ГРАФИЧЕСКОЕ ОПИСАНИЕ					
местоположения границ населенных пунктов, территориальных зон, особо охраняемых природных территорий, зон с особыми условиями использования территорий					
Публичный сервитут в отношении земель и земельных участков в целях строительства и эксплуатации линейного объекта "Газопровод высокого давления от ГРС Брянск-3 (Белые Берега) до с. Малое Полшино"					
<small>(наименование объекта, местоположение границ которого описано)</small>					
Сведения о местоположении границ объекта					
1	2	3	4	5	6
364	489283,53	2190083,64	Аналитический метод	0,10	—
365	489296,69	2190038,19	Аналитический метод	0,10	—
366	489269,42	2190024,36	Аналитический метод	0,10	—
367	489264,52	2190021,68	Аналитический метод	0,10	—
368	489260,08	2190018,14	Аналитический метод	0,10	—
369	489254,90	2190016,42	Аналитический метод	0,10	—
370	489156,80	2189962,80	Аналитический метод	0,10	—
371	489141,50	2189947,98	Аналитический метод	0,10	—
372	489136,15	2189944,86	Аналитический метод	0,10	—
373	489119,10	2189974,15	Аналитический метод	0,10	—
374	489018,56	2189921,42	Аналитический метод	0,10	—
375	489003,69	2189911,90	Аналитический метод	0,10	—
376	489005,33	2189875,14	Аналитический метод	0,10	—
377	488992,91	2189866,17	Аналитический метод	0,10	—
378	488993,40	2189859,85	Аналитический метод	0,10	—
379	488984,83	2189860,33	Аналитический метод	0,10	—
380	488978,66	2189854,48	Аналитический метод	0,10	—
381	488932,83	2189850,65	Аналитический метод	0,10	—
382	488931,86	2189843,54	Аналитический метод	0,10	—
383	488909,30	2189841,66	Аналитический метод	0,10	—
384	488895,15	2189833,67	Аналитический метод	0,10	—
385	488864,60	2189887,74	Аналитический метод	0,10	—
386	488842,26	2189883,17	Аналитический метод	0,10	—

ГРАФИЧЕСКОЕ ОПИСАНИЕ

местоположения границ населенных пунктов, территориальных зон,
особо охраняемых природных территорий,
зон с особыми условиями использования территории

**Публичный сервитут в отношении земель и земельных участков в целях строительства и
эксплуатации линейного объекта "Газопровод высокого давления от ГРС Брянск-3 (Белые
Берега) до с. Малое Полдино"**

(наименование объекта, местоположение границ которого описано)

Сведения о местоположении границ объекта

1	2	3	4	5	6
387	488835,93	2189894,95	Аналитический метод	0,10	—
388	488833,58	2189892,98	Аналитический метод	0,10	—
389	488830,64	2189892,13	Аналитический метод	0,10	—
390	488836,37	2189881,46	Аналитический метод	0,10	—
391	488821,96	2189876,47	Аналитический метод	0,10	—
392	488823,55	2189873,65	Аналитический метод	0,10	—
393	488804,21	2189866,85	Аналитический метод	0,10	—
394	488682,52	2189828,39	Аналитический метод	0,10	—
395	488620,88	2189812,74	Аналитический метод	0,10	—
396	488620,22	2189815,32	Аналитический метод	0,10	—
397	488617,17	2189814,47	Аналитический метод	0,10	—
398	488614,38	2189818,31	Аналитический метод	0,10	—
399	488588,50	2189811,74	Аналитический метод	0,10	—
400	488543,08	2189797,71	Аналитический метод	0,10	—
401	488540,52	2189791,08	Аналитический метод	0,10	—
402	488528,37	2189792,48	Аналитический метод	0,10	—
403	488526,87	2189792,70	Аналитический метод	0,10	—
404	488481,52	2189778,69	Аналитический метод	0,10	—
405	488481,97	2189776,74	Аналитический метод	0,10	—
406	488473,73	2189774,13	Аналитический метод	0,10	—
407	488472,16	2189773,79	Аналитический метод	0,10	—
408	488441,93	2189768,88	Аналитический метод	0,10	—
409	488437,88	2189768,16	Аналитический метод	0,10	—

ГРАФИЧЕСКОЕ ОПИСАНИЕ местоположения границ населенных пунктов, территориальных зон, особо охраняемых природных территорий, зон с особыми условиями использования территории					
Публичный сервитут в отношении земель и земельных участков в целях строительства и эксплуатации линейного объекта "Газопровод высокого давления от ГРС Брянск-3 (Белые Берега) до с. Малое Полшино"					
<small>(наименование объекта, местоположение границ которого описано)</small>					
Сведения о местоположении границ объекта					
1	2	3	4	5	6
410	488438,51	2189765,49	Аналитический метод	0,10	—
411	488433,13	2189764,15	Аналитический метод	0,10	—
412	488406,09	2189759,41	Аналитический метод	0,10	—
413	488404,16	2189770,29	Аналитический метод	0,10	—
414	488393,96	2189768,47	Аналитический метод	0,10	—
415	488380,38	2189768,36	Аналитический метод	0,10	—
416	488344,20	2189754,15	Аналитический метод	0,10	—
417	488299,91	2189778,46	Аналитический метод	0,10	—
418	488253,70	2189821,20	Аналитический метод	0,10	—
419	488185,66	2189904,42	Аналитический метод	0,10	—
420	488181,07	2189900,64	Аналитический метод	0,10	—
421	488173,56	2189909,74	Аналитический метод	0,10	—
422	488178,21	2189913,54	Аналитический метод	0,10	—
423	488096,82	2190013,09	Аналитический метод	0,10	—
424	488092,19	2190009,27	Аналитический метод	0,10	—
425	488055,66	2190053,96	Аналитический метод	0,10	—
426	488060,29	2190057,78	Аналитический метод	0,10	—
427	487918,71	2190230,95	Аналитический метод	0,10	—
428	487818,40	2190337,92	Аналитический метод	0,10	—
429	487440,05	2190739,95	Аналитический метод	0,10	—
430	487400,22	2190702,59	Аналитический метод	0,10	—
431	487395,66	2190707,45	Аналитический метод	0,10	—
432	487359,03	2190739,59	Аналитический метод	0,10	—

ГРАФИЧЕСКОЕ ОПИСАНИЕ					
местоположения границ населенных пунктов, территориальных зон, особо охраняемых природных территорий, зон с особыми условиями использования территории					
Публичный сервитут в отношении земель и земельных участков в целях строительства и эксплуатации линейного объекта "Газопровод высокого давления от ГРС Брянск-3 (Белые Берега) до с. Малое Пошино"					
<small>(наименование объекта, местоположение границ которого описано)</small>					
Сведения о местоположении границ объекта					
1	2	3	4	5	6
433	487316,69	2190761,22	Аналитический метод	0,10	—
434	487283,62	2190768,34	Аналитический метод	0,10	—
435	486798,81	2190815,38	Аналитический метод	0,10	—
436	486263,04	2190865,52	Аналитический метод	0,10	—
437	486251,66	2190865,85	Аналитический метод	0,10	—
438	486252,71	2190902,85	Аналитический метод	0,10	—
439	486257,71	2190902,59	Аналитический метод	0,10	—
440	486258,88	2190945,52	Аналитический метод	0,10	—
441	486239,12	2190946,05	Аналитический метод	0,10	—
442	486238,99	2190941,05	Аналитический метод	0,10	—
443	486219,41	2190941,58	Аналитический метод	0,10	—
444	486219,28	2190936,58	Аналитический метод	0,10	—
445	486209,59	2190936,85	Аналитический метод	0,10	—
446	486209,69	2190946,35	Аналитический метод	0,10	—
447	486207,36	2190946,41	Аналитический метод	0,10	—
448	486207,14	2190936,92	Аналитический метод	0,10	—
449	486175,77	2190937,77	Аналитический метод	0,10	—
450	486176,00	2190947,28	Аналитический метод	0,10	—
451	486173,53	2190947,34	Аналитический метод	0,10	—
452	486173,30	2190937,84	Аналитический метод	0,10	—
453	486143,84	2190938,65	Аналитический метод	0,10	—
454	486143,90	2190940,79	Аналитический метод	0,10	—
455	486123,94	2190942,56	Аналитический метод	0,10	—

ГРАФИЧЕСКОЕ ОПИСАНИЕ					
местоположения границ населенных пунктов, территориальных зон, особо охраняемых природных территорий, зон с особыми условиями использования территории					
Публичный сервитут в отношении земель и земельных участков в целях строительства и эксплуатации линейного объекта "Газопровод высокого давления от ГРС Брянск-3 (Белые Берега) до с. Малое Полдино"					
<small>(наименование объекта, местоположение границ которого описано)</small>					
Сведения о местоположении границ объекта					
1	2	3	4	5	6
456	485946,96	2190958,28	Аналитический метод	0,10	—
457	485925,25	2190957,37	Аналитический метод	0,10	—
458	485897,68	2190953,56	Аналитический метод	0,10	—
459	485882,18	2190949,36	Аналитический метод	0,10	—
460	485791,20	2190955,55	Аналитический метод	0,10	—
461	485697,59	2190963,47	Аналитический метод	0,10	—
462	485448,83	2190986,00	Аналитический метод	0,10	—
463	485434,91	2190986,41	Аналитический метод	0,10	—
464	485430,26	2190992,01	Аналитический метод	0,10	—
465	484416,48	2191097,85	Аналитический метод	0,10	—
466	484405,35	2191131,62	Аналитический метод	0,10	—
467	484404,19	2191138,84	Аналитический метод	0,10	—
468	484398,25	2191137,89	Аналитический метод	0,10	—
469	484377,60	2191266,19	Аналитический метод	0,10	—
470	484383,53	2191267,14	Аналитический метод	0,10	—
471	484381,41	2191280,28	Аналитический метод	0,10	—
472	484384,84	2191379,16	Аналитический метод	0,10	—
473	484391,07	2191387,79	Аналитический метод	0,10	—
474	484402,31	2191590,18	Аналитический метод	0,10	—
475	484401,99	2191608,92	Аналитический метод	0,10	—
476	484396,00	2191608,82	Аналитический метод	0,10	—
477	484394,16	2191716,93	Аналитический метод	0,10	—
478	484400,16	2191717,03	Аналитический метод	0,10	—

ГРАФИЧЕСКОЕ ОПИСАНИЕ					
местоположения границ населенных пунктов, территориальных зон, особо охраняемых природных территорий, зон с особыми условиями использования территории					
Публичный сервитут в отношении земель и земельных участков в целях строительства и эксплуатации линейного объекта "Газопровод высокого давления от ГРС Брянск-3 (Белые Берега) до с. Малое Полшино"					
<small>(наименование объекта, местоположение границ которого описано)</small>					
Сведения о местоположении границ объекта					
1	2	3	4	5	6
479	484399,63	2191748,15	Аналитический метод	0,10	—
480	484432,96	2192413,84	Аналитический метод	0,10	—
481	484429,82	2192522,20	Аналитический метод	0,10	—
482	484451,22	2193158,68	Аналитический метод	0,10	—
483	484445,23	2193158,89	Аналитический метод	0,10	—
484	484448,88	2193267,54	Аналитический метод	0,10	—
485	484454,88	2193267,34	Аналитический метод	0,10	—
486	484459,20	2193395,74	Аналитический метод	0,10	—
487	484444,28	2193411,65	Аналитический метод	0,10	—
488	484448,85	2193552,75	Аналитический метод	0,10	—
489	484455,91	2193559,37	Аналитический метод	0,10	—
490	484477,22	2194218,22	Аналитический метод	0,10	—
491	484473,00	2194318,58	Аналитический метод	0,10	—
492	484472,99	2194326,95	Аналитический метод	0,10	—
493	484467,00	2194326,95	Аналитический метод	0,10	—
494	484466,88	2194424,75	Аналитический метод	0,10	—
495	484463,33	2194474,30	Аналитический метод	0,10	—
496	484454,01	2194537,31	Аналитический метод	0,10	—
497	484430,43	2194621,71	Аналитический метод	0,10	—
498	484424,98	2194638,22	Аналитический метод	0,10	—
499	484411,70	2194648,88	Аналитический метод	0,10	—
500	484364,90	2194819,92	Аналитический метод	0,10	—
501	484362,12	2194832,14	Аналитический метод	0,10	—

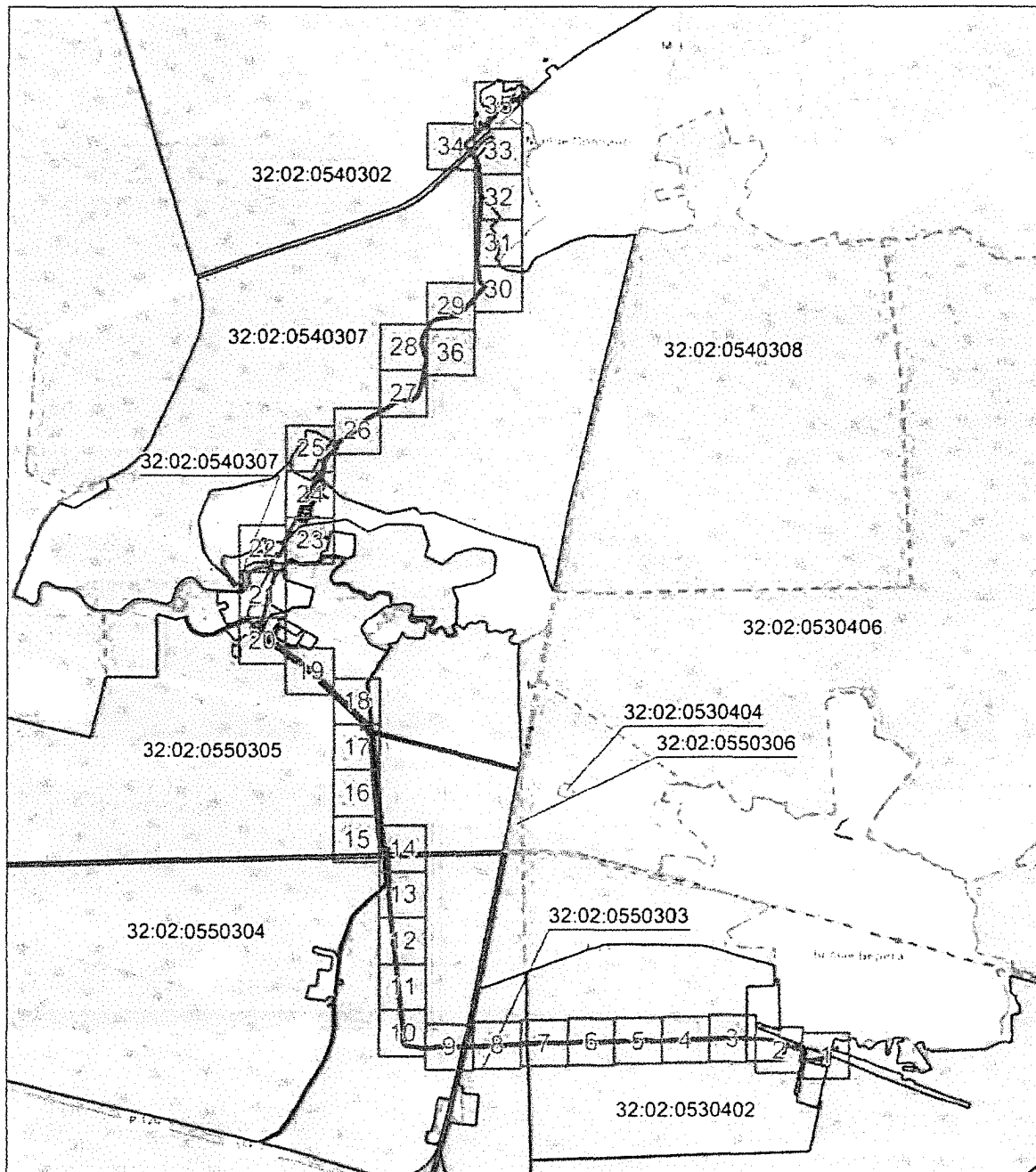
ГРАФИЧЕСКОЕ ОПИСАНИЕ местоположения границ населенных пунктов, территориальных зон, особо охраняемых природных территорий, зон с особыми условиями использования территории					
Публичный сервитут в отношении земель и земельных участков в целях строительства и эксплуатации линейного объекта "Газопровод высокого давления от ГРС Брянск-3 (Белые Берега) до с. Малое Полшино"					
<small>(наименование объекта, местоположение границ которого описано)</small>					
Сведения о местоположении границ объекта					
1	2	3	4	5	6
502	484265,94	2194810,25	Аналитический метод	0,10	—
503	484259,38	2194839,05	Аналитический метод	0,10	—
504	484255,56	2194842,60	Аналитический метод	0,10	—
505	484261,40	2194875,75	Аналитический метод	0,10	—
506	484262,20	2194881,89	Аналитический метод	0,10	—
507	484264,23	2194891,83	Аналитический метод	0,10	—
508	484276,13	2194959,39	Аналитический метод	0,10	—
509	484281,52	2194985,58	Аналитический метод	0,10	—
510	484287,64	2195019,81	Аналитический метод	0,10	—
1	484274,64	2195060,23	Аналитический метод	0,10	—
3. Сведения о характерных точках части (частей) границы объекта					
Обозначение характерных точек части границы	Координаты, м		Метод определения координат характерной точки	Средняя квадратическая погрешность положения характерной точки (M), м	Описание обозначения точки на местности (при наличии)
	X	Y			
1	2	3	4	5	6
Часть № —					
—	—	—	—	—	—

ГРАФИЧЕСКОЕ ОПИСАНИЕ

местоположения границ населенных пунктов, территориальных зон,
особо охраняемых природных территорий,
зон с особыми условиями использования территории

**Публичный сервитут в отношении земель и земельных участков в целях строительства и
эксплуатации линейного объекта "Газопровод высокого давления от ГРС Брянск-3 (Белые
Берега) до с. Малое Полшино"**

(наименование объекта, местоположение границ которого описано)

Схема расположения границ публичного сервитута**Основной лист**

Масштаб 1: 55000

Используемые условные знаки и обозначения:



— область выносного листа.

1

— номер выносного листа.

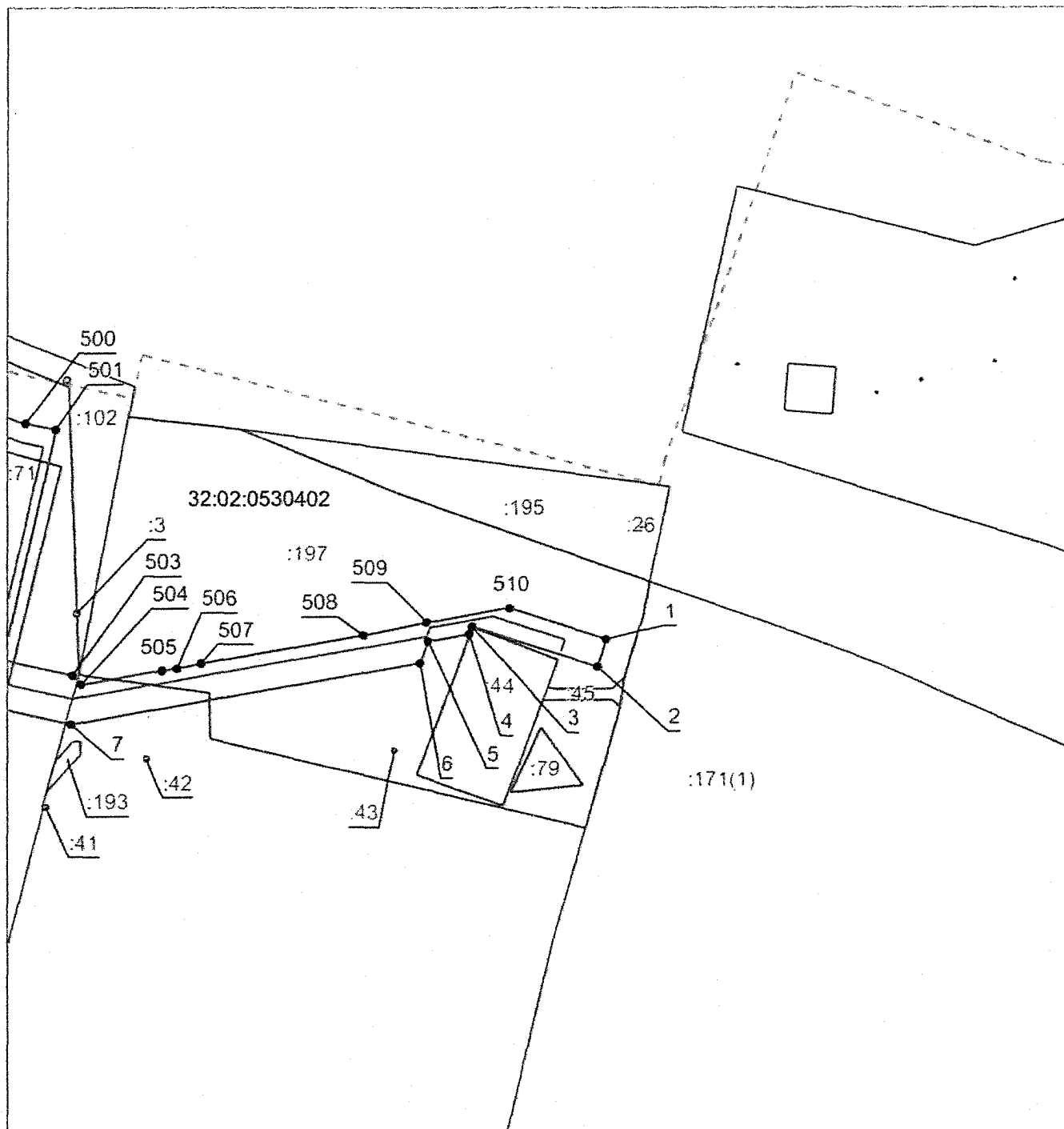
Остальные используемые условные знаки и обозначения приведены на отдельной странице в конце раздела.

ГРАФИЧЕСКОЕ ОПИСАНИЕ

местоположения границ населенных пунктов, территориальных зон,
особо охраняемых природных территорий,
зон с особыми условиями использования территории

**Публичный сервитут в отношении земель и земельных участков в целях строительства и
эксплуатации линейного объекта "Газопровод высокого давления от ГРС Брянск-3 (Белые
Берега) до с. Малое Полшино"**

(наименование объекта, местоположение границ которого описано)

Схема расположения границ публичного сервитута**Выносной лист №1**

Масштаб 1:2500

Используемые условные знаки и обозначения приведены на отдельной странице в конце раздела.

ГРАФИЧЕСКОЕ ОПИСАНИЕ

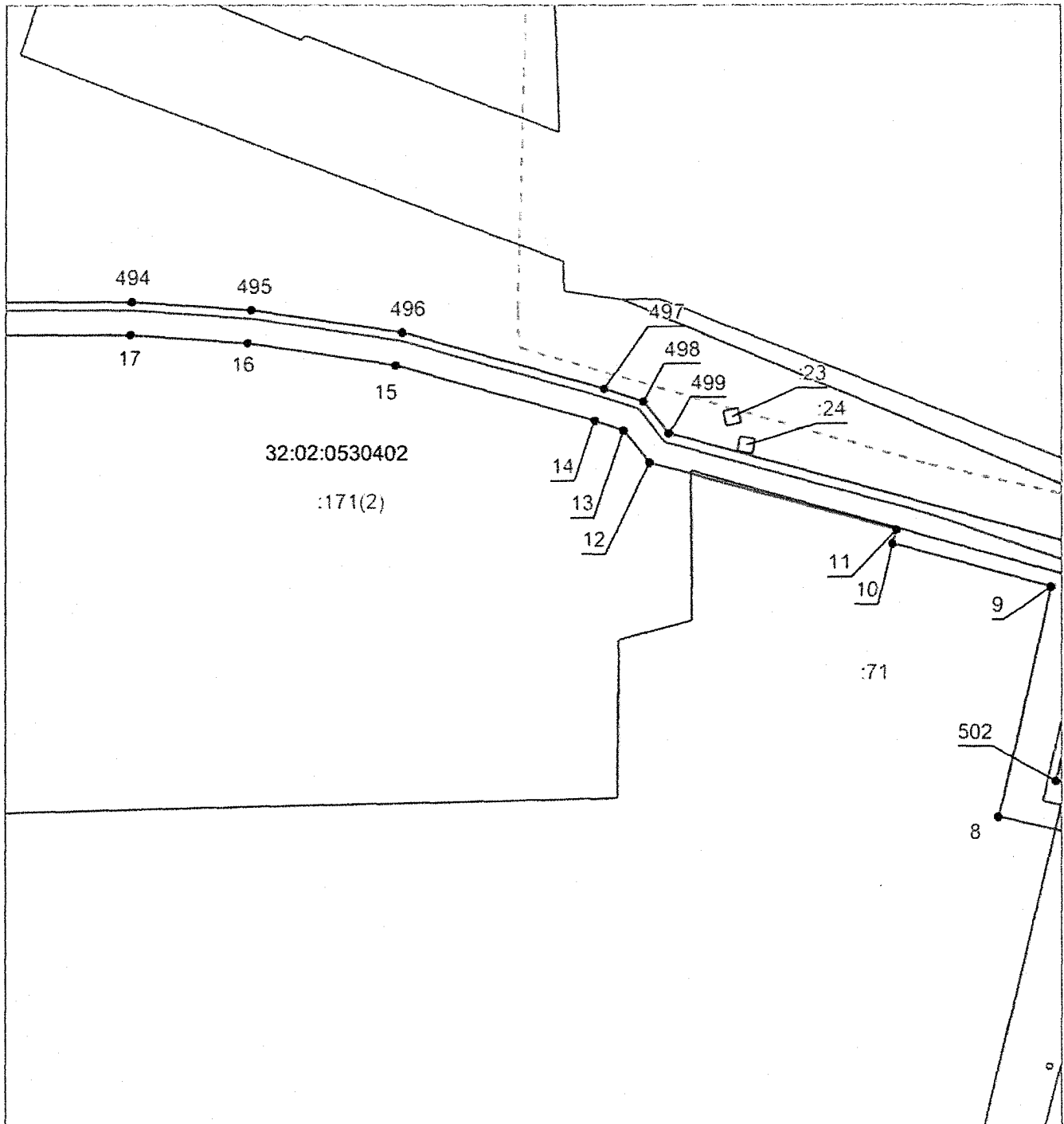
местоположения границ населенных пунктов, территориальных зон,
особо охраняемых природных территорий,
зон с особыми условиями использования территории

**Публичный сервитут в отношении земель и земельных участков в целях строительства и
эксплуатации линейного объекта "Газопровод высокого давления от ГРС Брянск-3 (Белые
Берега) до с. Малое Полшино"**

(наименование объекта, местоположение границ которого описано)

Схема расположения границ публичного сервитута

Выносной лист №2



Масштаб 1:2500

Используемые условные знаки и обозначения приведены на отдельной странице в конце раздела.

ГРАФИЧЕСКОЕ ОПИСАНИЕ

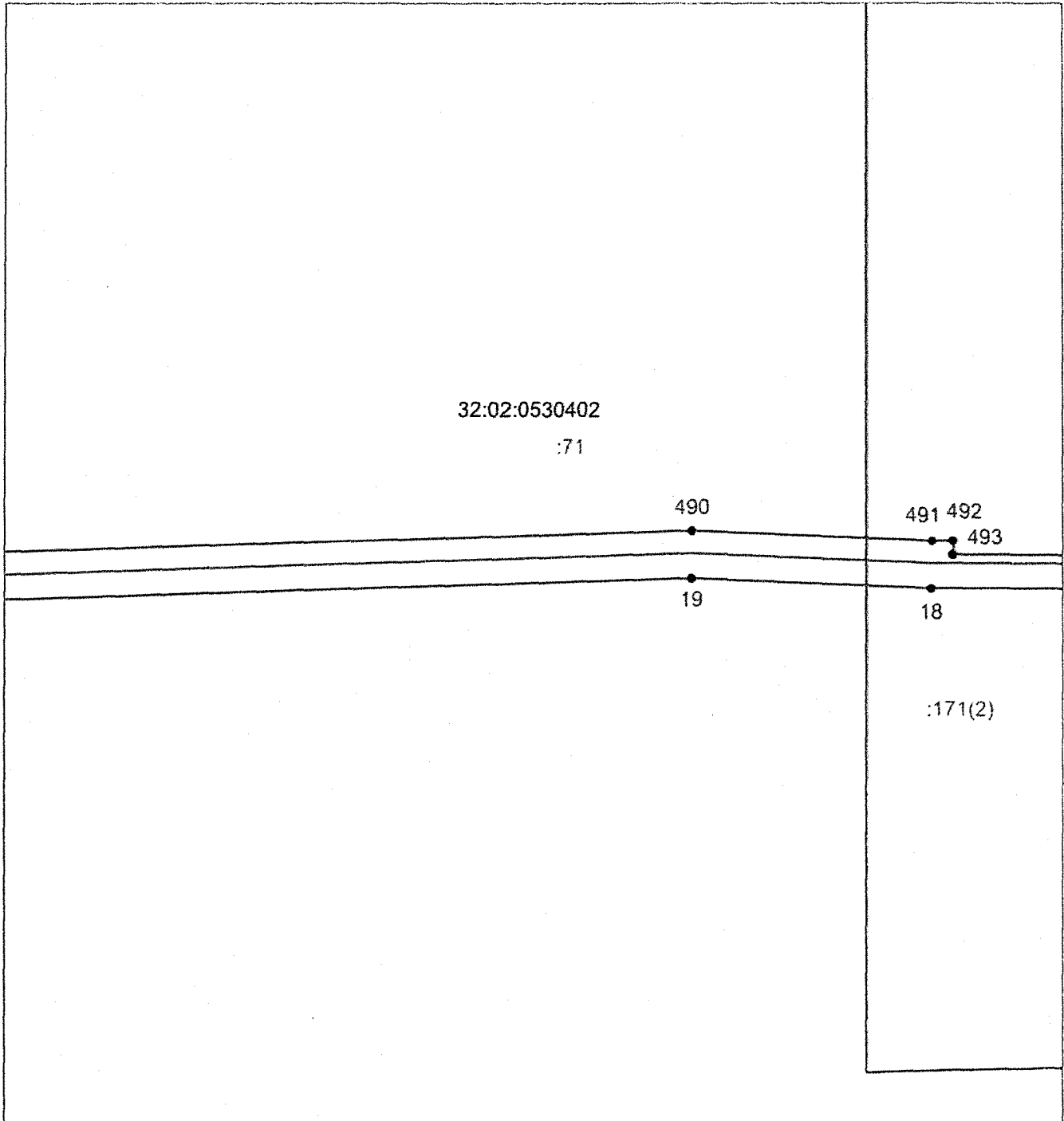
местоположения границ населенных пунктов, территориальных зон,
особо охраняемых природных территорий,
зон с особыми условиями использования территории

**Публичный сервитут в отношении земель и земельных участков в целях строительства и
эксплуатации линейного объекта "Газопровод высокого давления от ГРС Брянск-3 (Белые
Берега) до с. Малое Полшино"**

(наименование объекта, местоположение границ которого описано)

Схема расположения границ публичного сервитута

Выносной лист №3



Масштаб 1:2500

Используемые условные знаки и обозначения приведены на отдельной странице в конце раздела.

ГРАФИЧЕСКОЕ ОПИСАНИЕ

местоположения границ населенных пунктов, территориальных зон,
особо охраняемых природных территорий,
зон с особыми условиями использования территории

**Публичный сервитут в отношении земель и земельных участков в целях строительства и
эксплуатации линейного объекта "Газопровод высокого давления от ГРС Брянск-3 (Белые
Берега) до с. Малое Полдино"**

(наименование объекта, местоположение границ которого описано)

Схема расположения границ публичного сервитута**Выносной лист №4**

32:02:0530402

:71

489
488
21 20

Масштаб 1:2500

Используемые условные знаки и обозначения приведены на отдельной странице в конце раздела.

ГРАФИЧЕСКОЕ ОПИСАНИЕ

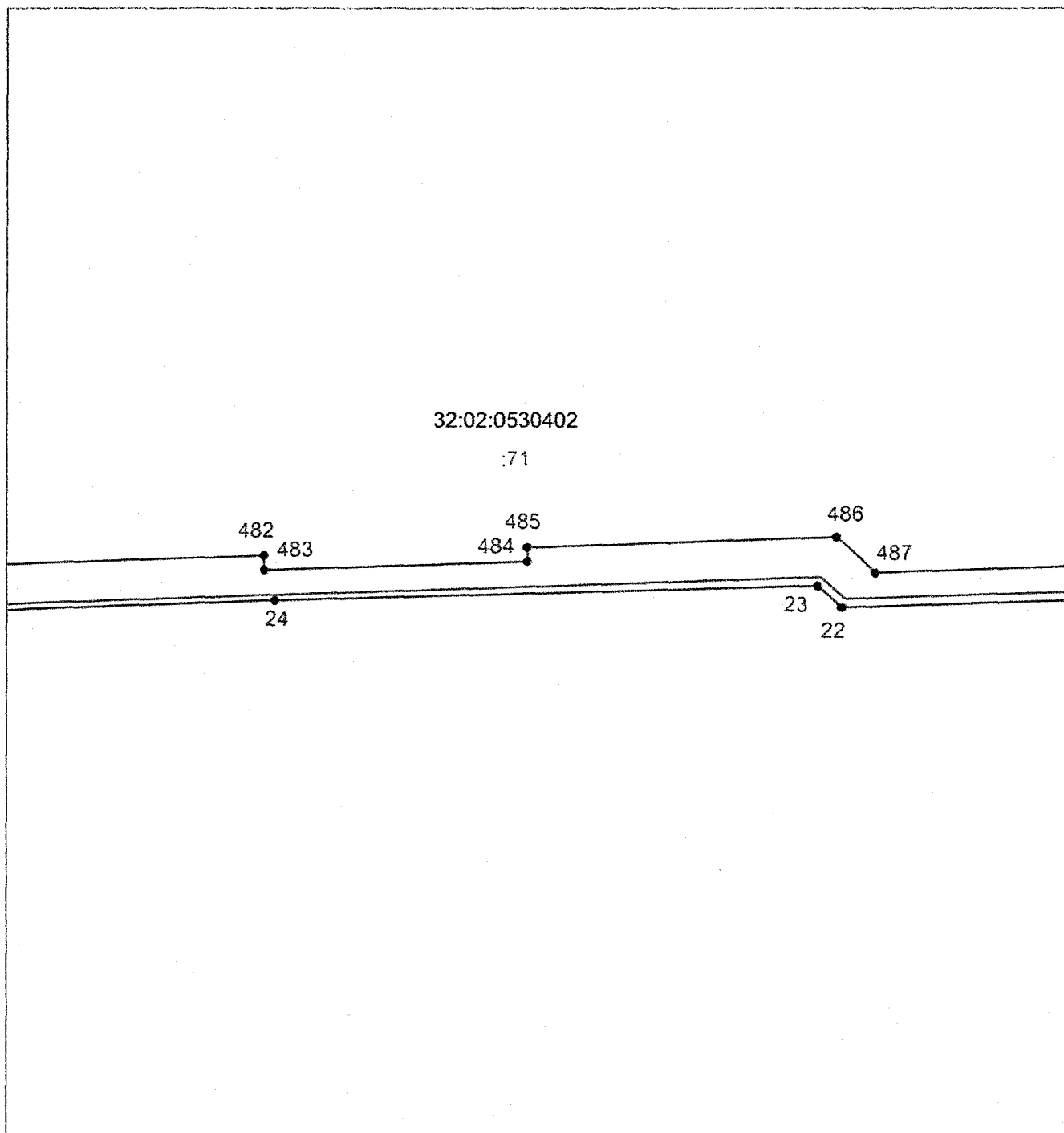
местоположения границ населенных пунктов, территориальных зон,
особо охраняемых природных территорий,
зон с особыми условиями использования территории

**Публичный сервитут в отношении земель и земельных участков в целях строительства и
эксплуатации линейного объекта "Газопровод высокого давления от ГРС Брянск-3 (Белые
Берега) до с. Малое Полшино"**

(наименование объекта, местоположение границ которого описано)

Схема расположения границ публичного сервитута

Выносной лист №5



Масштаб 1:2500

Используемые условные знаки и обозначения приведены на отдельной странице в конце раздела.

ГРАФИЧЕСКОЕ ОПИСАНИЕ

местоположения границ населенных пунктов, территориальных зон,
особо охраняемых природных территорий,
зон с особыми условиями использования территории

**Публичный сервитут в отношении земель и земельных участков в целях строительства и
эксплуатации линейного объекта "Газопровод высокого давления от ГРС Брянск-3 (Белые
Берега) до с. Малое Полшино"**

(наименование объекта, местоположение границ которого описано)

Схема расположения границ публичного сервитута

Выносной лист №6

32:02:0530402

171

Масштаб 1:2500

Используемые условные знаки и обозначения приведены на отдельной странице в конце раздела.

ГРАФИЧЕСКОЕ ОПИСАНИЕ

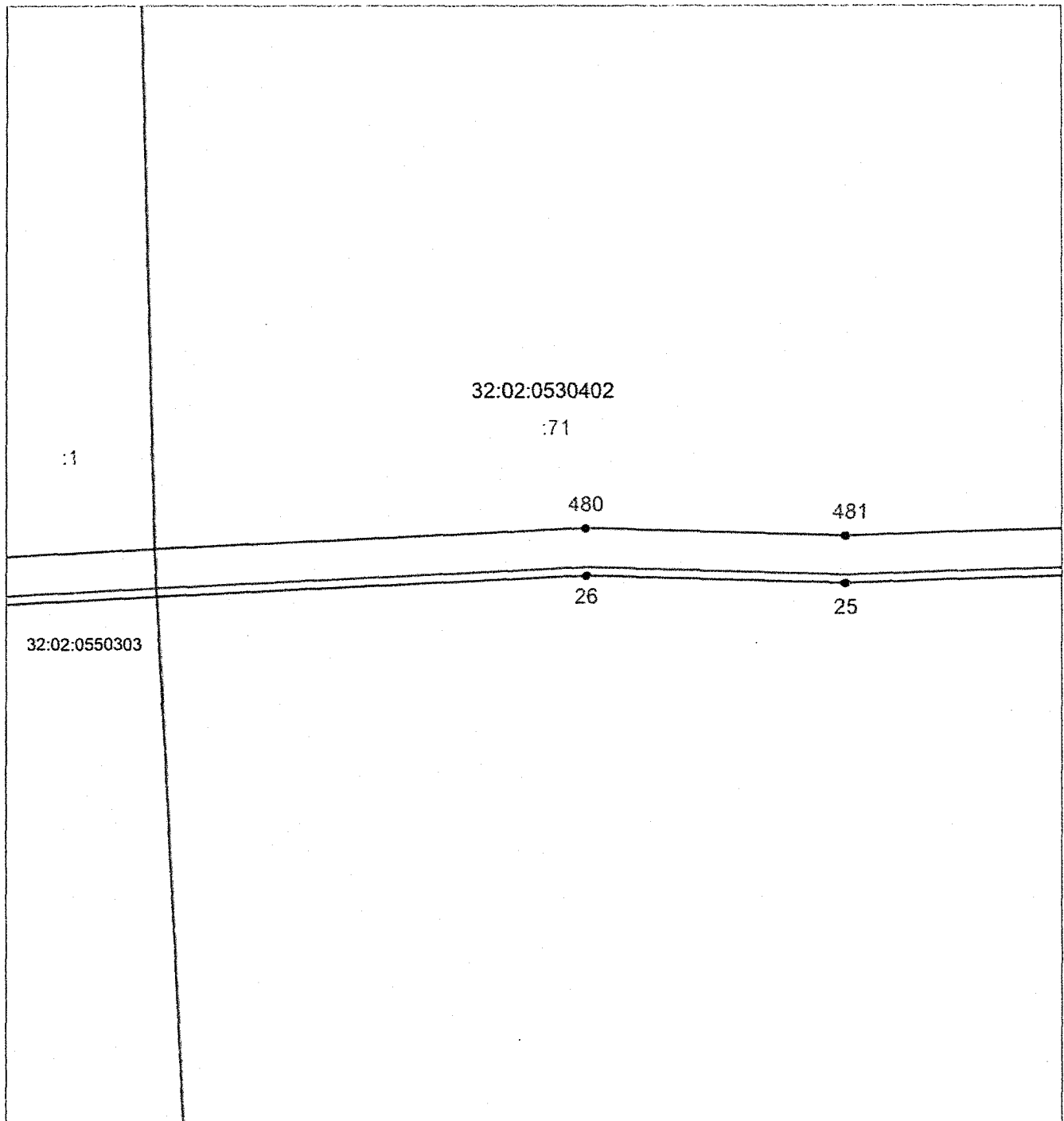
местоположения границ населенных пунктов, территориальных зон,
особо охраняемых природных территорий,
зон с особыми условиями использования территории

**Публичный сервитут в отношении земель и земельных участков в целях строительства и
эксплуатации линейного объекта "Газопровод высокого давления от ГРС Брянск-3 (Белые
Берега) до с. Малое Полшино"**

(наименование объекта, местоположение границ которого описано)

Схема расположения границ публичного сервитута

Выносной лист №7



Масштаб 1:2500

Используемые условные знаки и обозначения приведены на отдельной странице в конце раздела.

ГРАФИЧЕСКОЕ ОПИСАНИЕ

местоположения границ населенных пунктов, территориальных зон,
особо охраняемых природных территорий,
зон с особыми условиями использования территории

**Публичный сервитут в отношении земель и земельных участков в целях строительства и
эксплуатации линейного объекта "Газопровод высокого давления от ГРС Брянск-3 (Белые
Берега) до с. Малое Полшино"**

(наименование объекта, местоположение границ которого описано)

Схема расположения границ публичного сервитута

Выносной лист №8

32:02:0550303

:1

479

27

Масштаб 1:2500

Используемые условные знаки и обозначения приведены на отдельной странице в конце раздела.

ГРАФИЧЕСКОЕ ОПИСАНИЕ

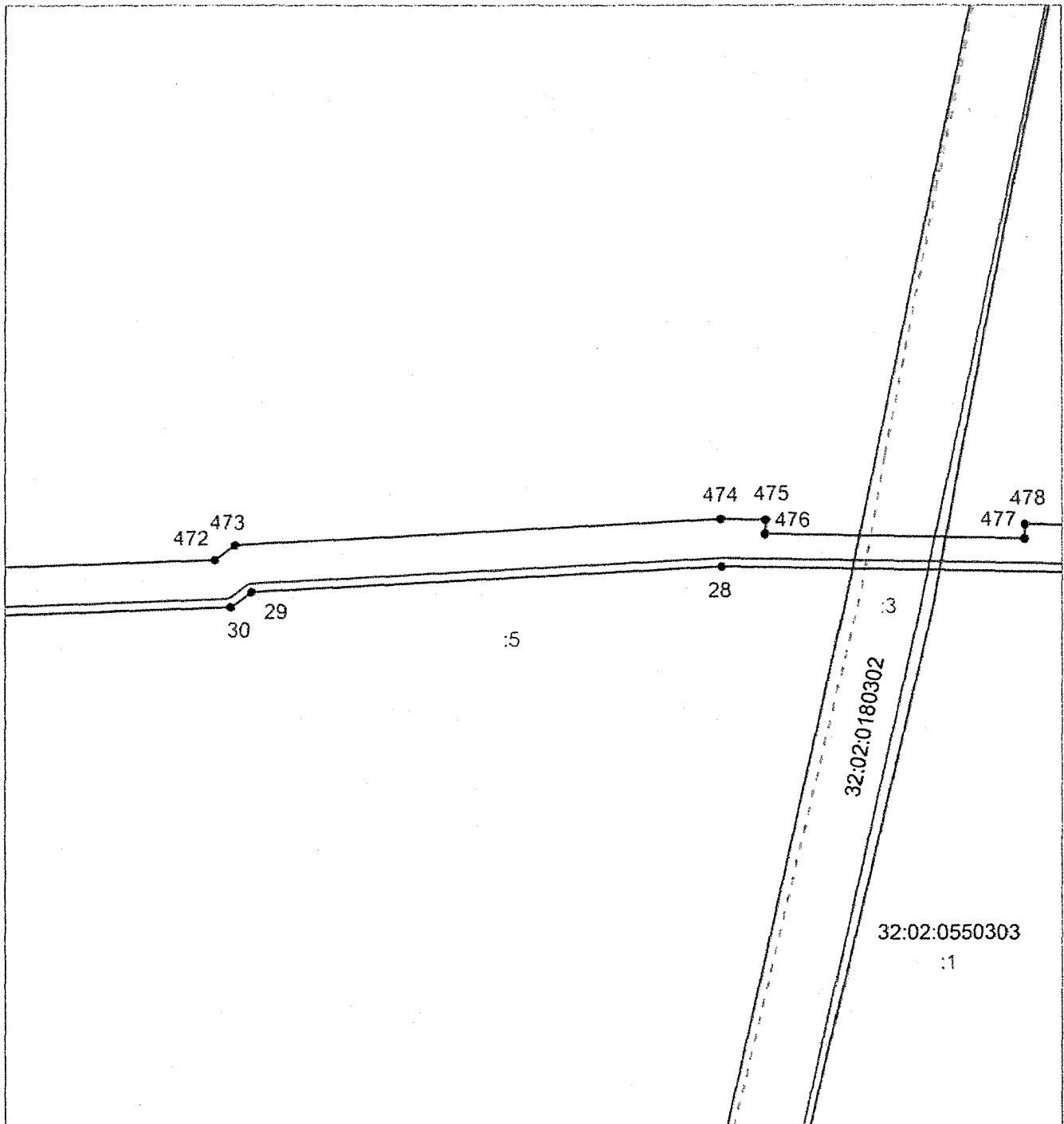
местоположения границ населенных пунктов, территориальных зон,
особо охраняемых природных территорий,
зон с особыми условиями использования территории

**Публичный сервитут в отношении земель и земельных участков в целях строительства и
эксплуатации линейного объекта "Газопровод высокого давления от ГРС Брянск-3 (Белые
Берега) до с. Малое Полшино"**

(наименование объекта, местоположение границ которого описано)

Схема расположения границ публичного сервитута

Выносной лист №9



Масштаб 1:2500

Используемые условные знаки и обозначения приведены на отдельной странице в конце раздела.

ГРАФИЧЕСКОЕ ОПИСАНИЕ

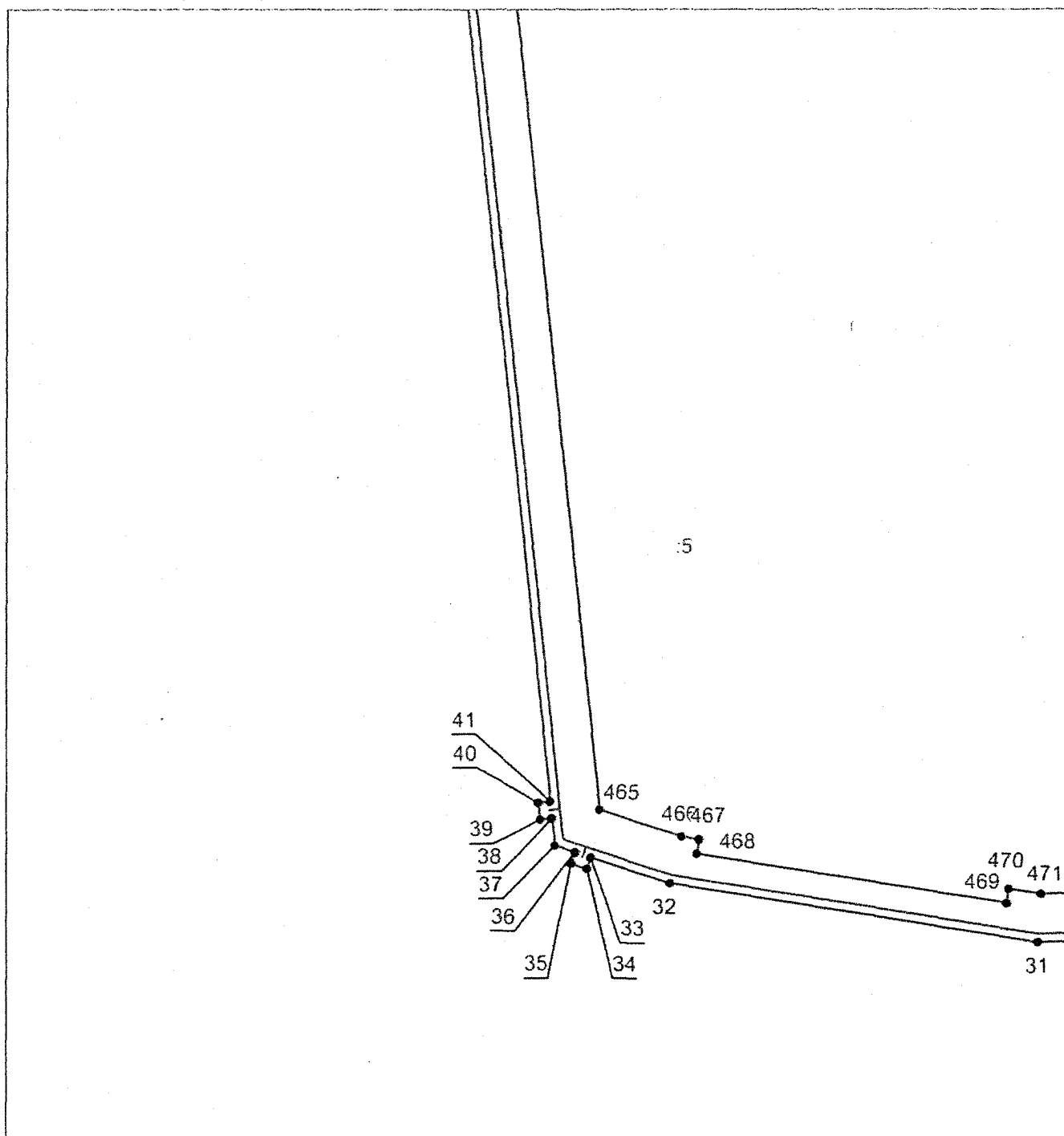
местоположения границ населенных пунктов, территориальных зон,
особо охраняемых природных территорий,
зон с особыми условиями использования территории

**Публичный сервитут в отношении земель и земельных участков в целях строительства и
эксплуатации линейного объекта "Газопровод высокого давления от ГРС Брянск-3 (Белые
Берега) до с. Малое Полшино"**

(наименование объекта, местоположение границ которого описано)

Схема расположения границ публичного сервитута

Выносной лист №10



Масштаб 1:2500

Используемые условные знаки и обозначения приведены на отдельной странице в конце раздела.

ГРАФИЧЕСКОЕ ОПИСАНИЕ


местоположения границ населенных пунктов, территориальных зон,
особо охраняемых природных территорий,
зон с особыми условиями использования территории

**Публичный сервитут в отношении земель и земельных участков в целях строительства и
эксплуатации линейного объекта "Газопровод высокого давления от ГРС Брянск-3 (Белые
Берега) до с. Малое Полшино"**

(наименование объекта, местоположение границы которого описано)

Схема расположения границ публичного сервитута

Выносной лист №11



Масштаб 1:2500

Используемые условные знаки и обозначения приведены на отдельной странице в конце раздела.

ГРАФИЧЕСКОЕ ОПИСАНИЕ

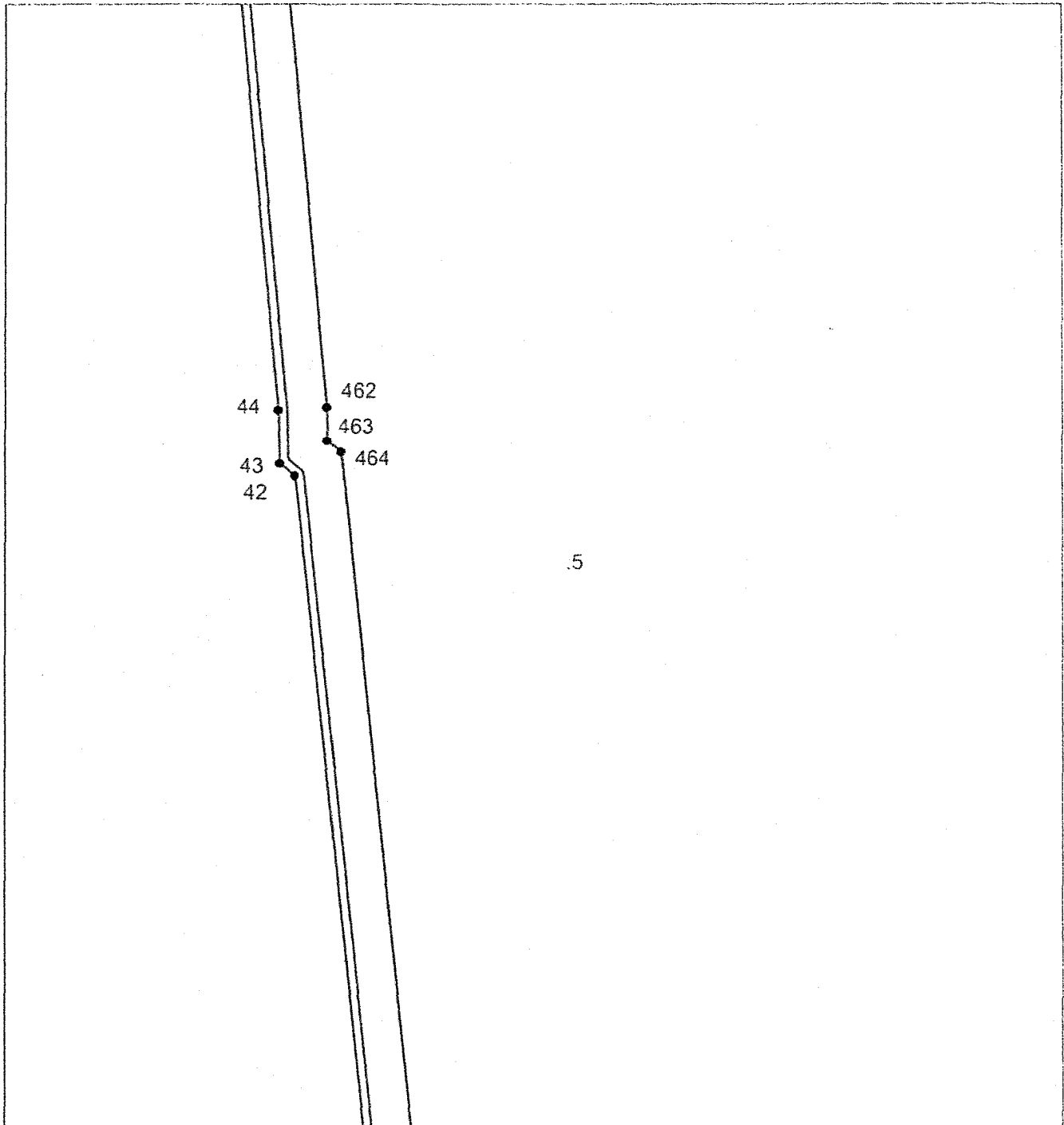
местоположения границ населенных пунктов, территориальных зон,
особо охраняемых природных территорий,
зон с особыми условиями использования территории

**Публичный сервитут в отношении земель и земельных участков в целях строительства и
эксплуатации линейного объекта "Газопровод высокого давления от ГРС Брянск-3 (Белые
Берега) до с. Малое Полшино"**

(наименование объекта, местоположение границы которого описано)

Схема расположения границ публичного сервитута

Выносной лист №12



Масштаб 1:2500

Используемые условные знаки и обозначения приведены на отдельной странице в конце раздела.

ГРАФИЧЕСКОЕ ОПИСАНИЕ

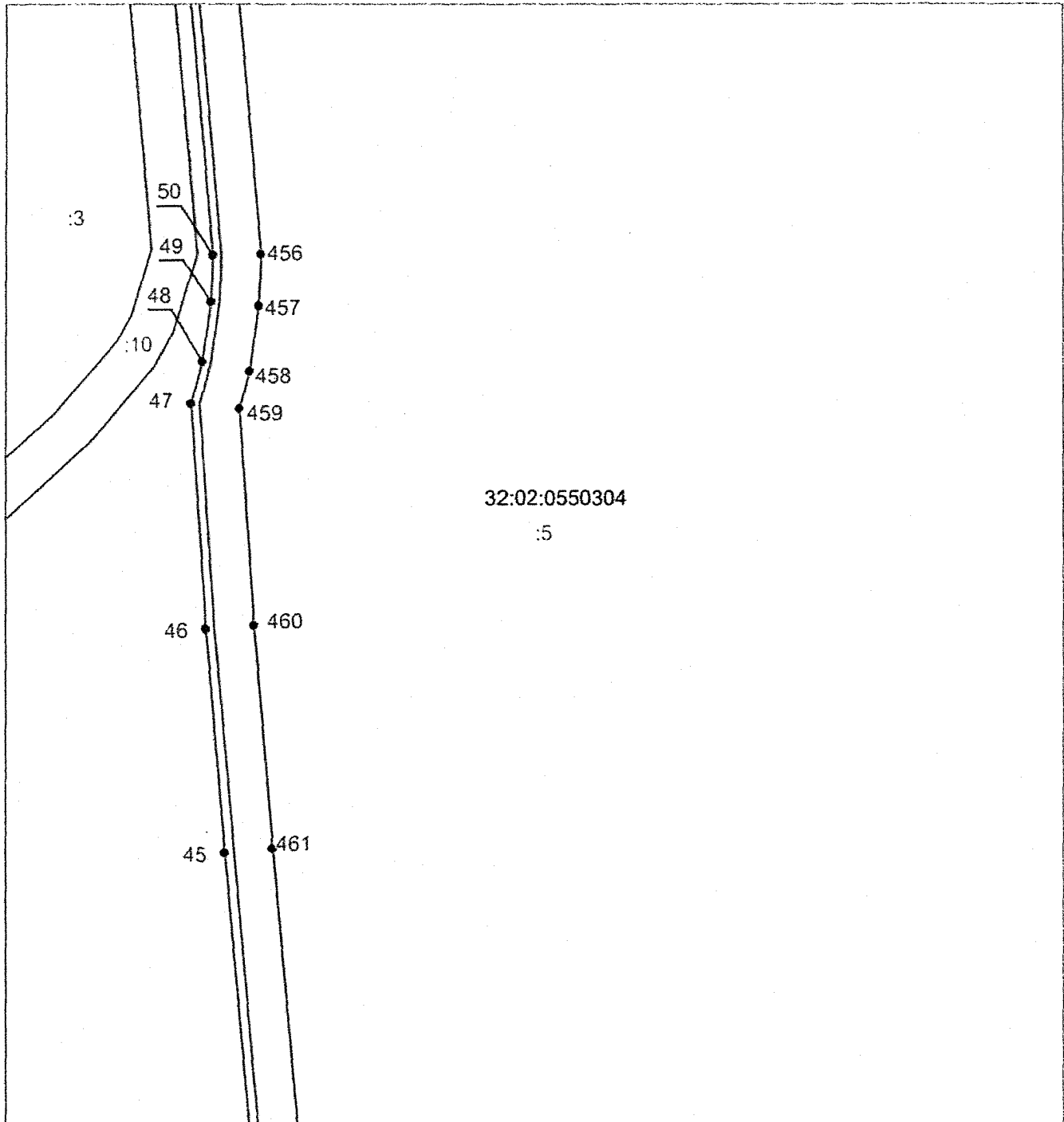
местоположения границ населенных пунктов, территориальных зон,
особо охраняемых природных территорий,
зон с особыми условиями использования территории

**Публичный сервитут в отношении земель и земельных участков в целях строительства и
эксплуатации линейного объекта "Газопровод высокого давления от ГРС Брянск-3 (Белые
Берега) до с. Малое Полдино"**

(наименование объекта, местоположение границ которого описано)

Схема расположения границ публичного сервитута

Выносной лист №13



Масштаб 1:2500

Используемые условные знаки и обозначения приведены на отдельной странице в конце раздела.

ГРАФИЧЕСКОЕ ОПИСАНИЕ

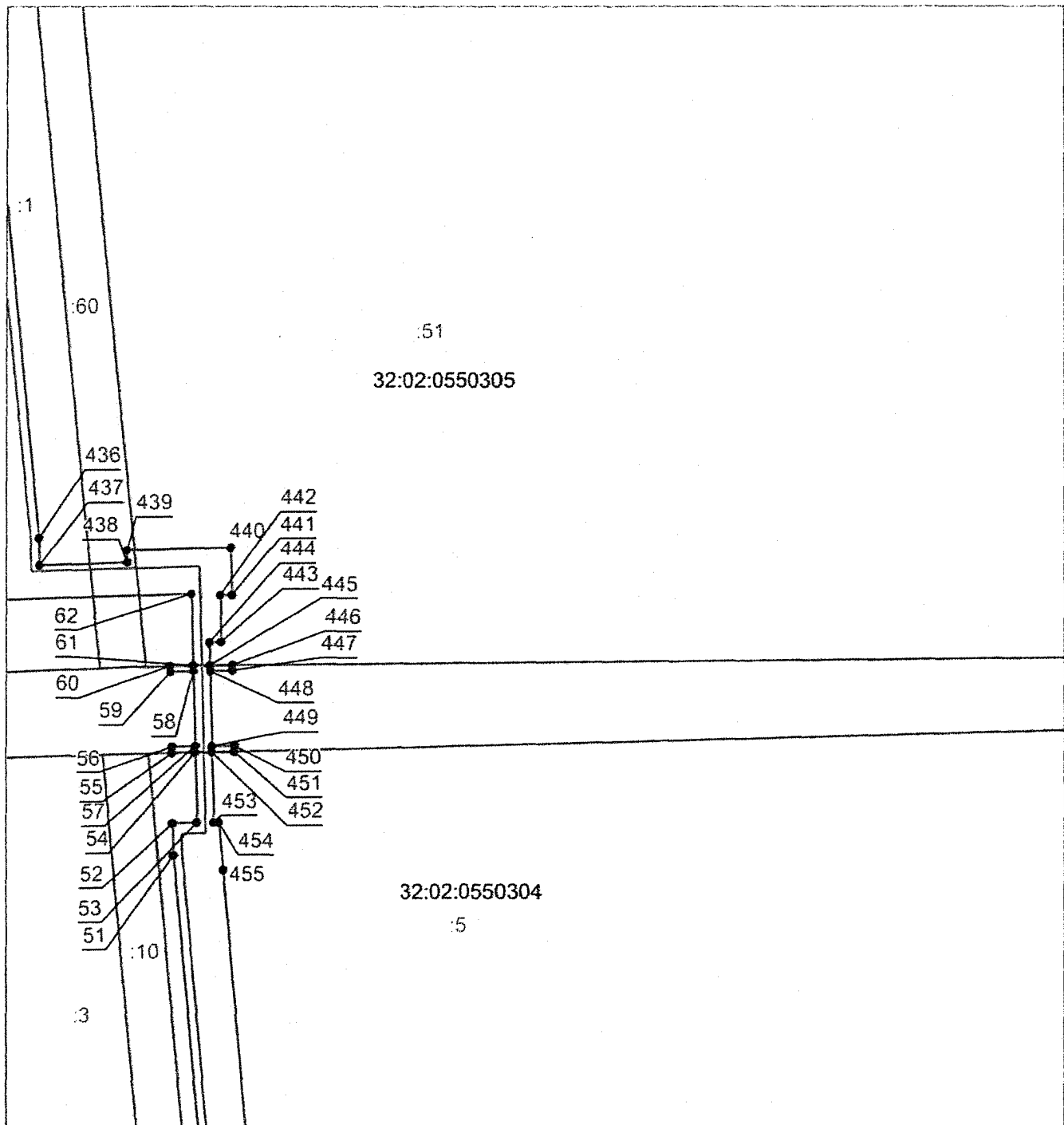
местоположения границ населенных пунктов, территориальных зон,
особо охраняемых природных территорий,
зон с особыми условиями использования территории

**Публичный сервитут в отношении земель и земельных участков в целях строительства и
эксплуатации линейного объекта "Газопровод высокого давления от ГРС Брянск-3 (Белые
Берега) до с. Малое Полшино"**

(наименование объекта, местоположение границ которого описано)

Схема расположения границ публичного сервитута

Выносной лист №14



Масштаб 1:2500

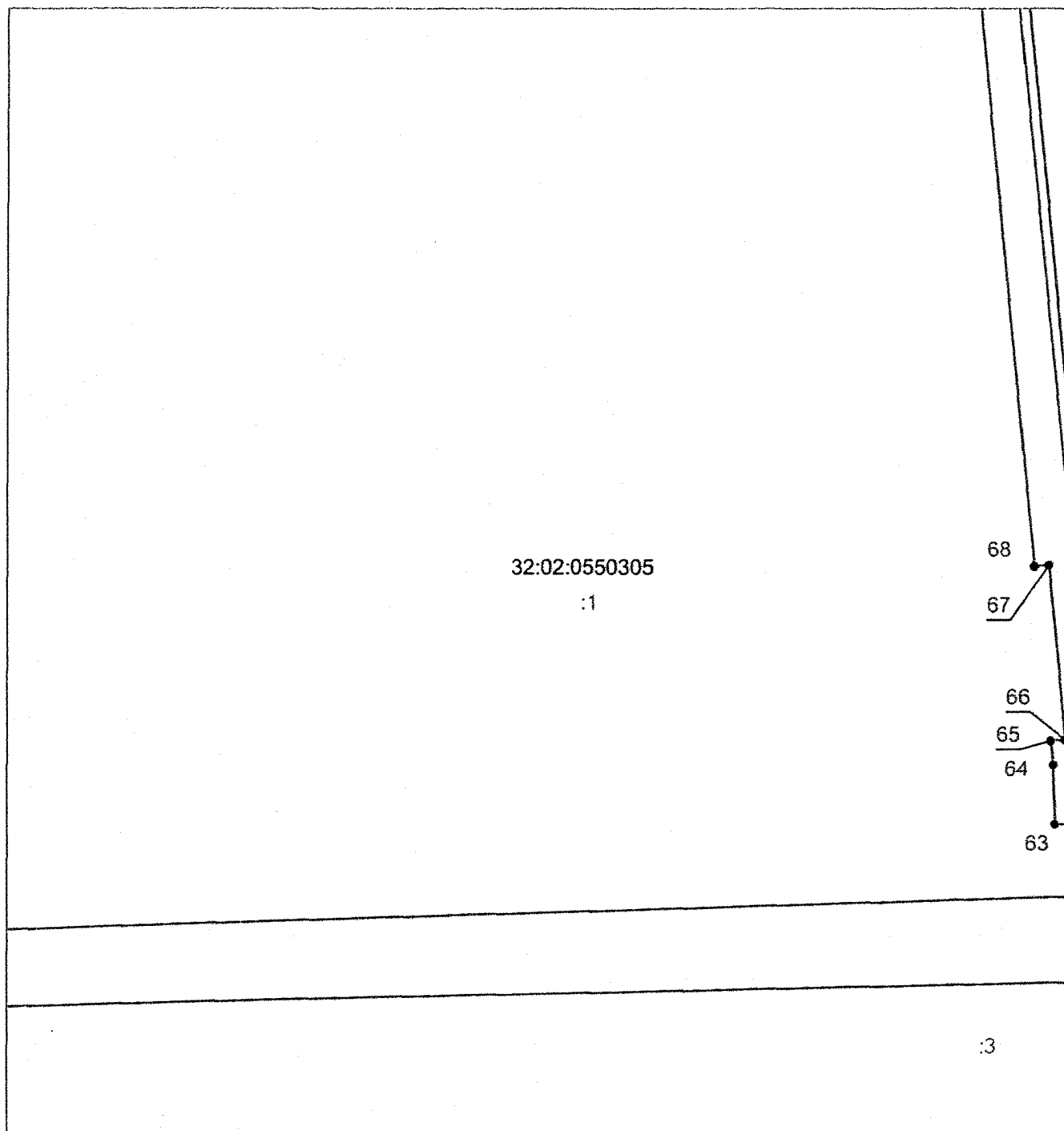
Используемые условные знаки и обозначения приведены на отдельной странице в конце раздела.

ГРАФИЧЕСКОЕ ОПИСАНИЕ

местоположения границ населенных пунктов, территориальных зон,
особо охраняемых природных территорий,
зон с особыми условиями использования территории

**Публичный сервитут в отношении земель и земельных участков в целях строительства и
эксплуатации линейного объекта "Газопровод высокого давления от ГРС Брянск-3 (Белые
Берега) до с. Малое Полшино"**

(наименование объекта, местоположение границ которого описано)

Схема расположения границ публичного сервитута**Выносной лист №15****Масштаб 1:2500**

Используемые условные знаки и обозначения приведены на отдельной странице в конце раздела.

ГРАФИЧЕСКОЕ ОПИСАНИЕ

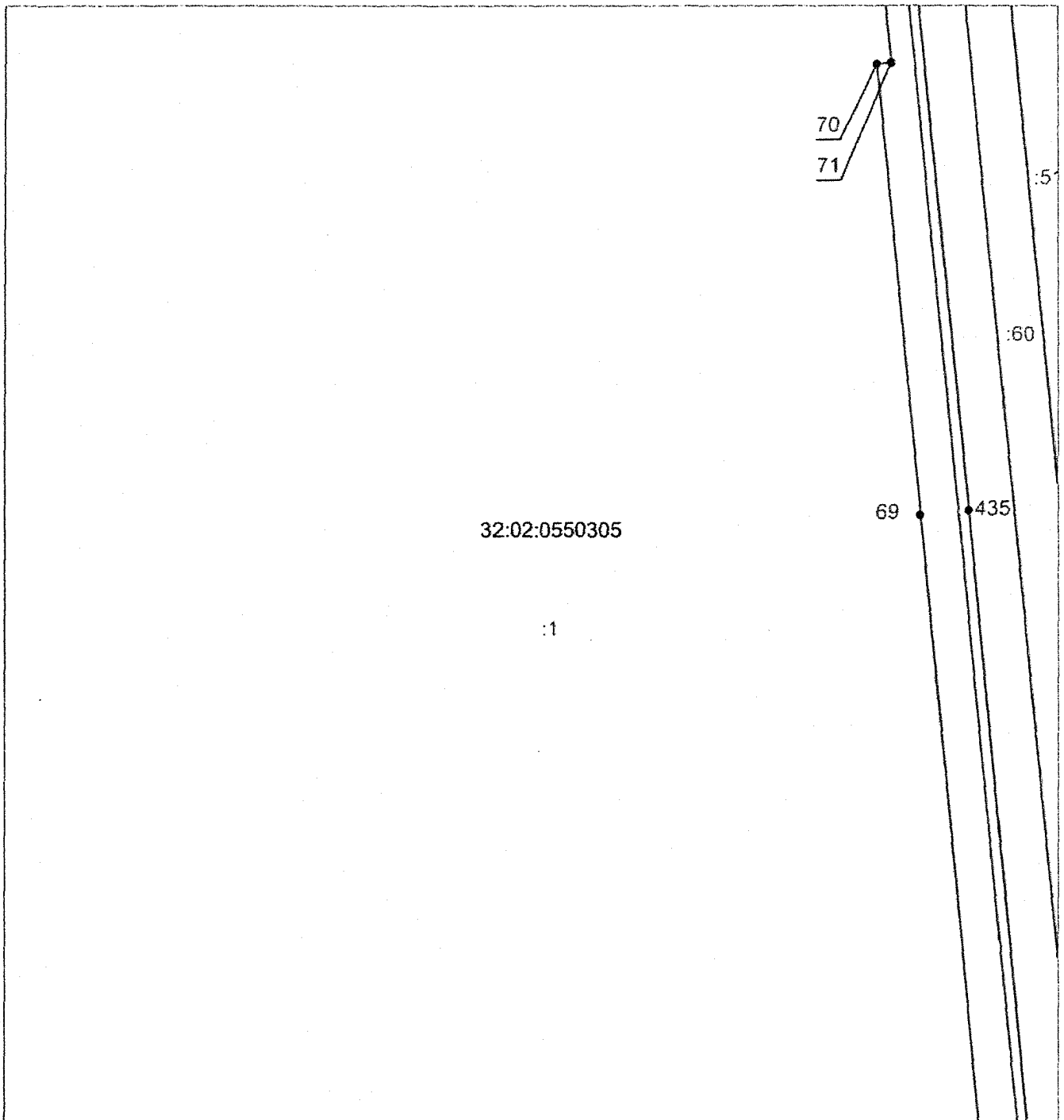
местоположения границ населенных пунктов, территориальных зон,
особо охраняемых природных территорий,
зон с особыми условиями использования территории

**Публичный сервитут в отношении земель и земельных участков в целях строительства и
эксплуатации линейного объекта "Газопровод высокого давления от ГРС Брянск-3 (Белые
Берега) до с. Малое Полшино"**

(наименование объекта, местоположение грани которого описано)

Схема расположения границ публичного сервитута

Выносной лист №16



Масштаб 1:2500

Используемые условные знаки и обозначения приведены на отдельной странице в конце раздела.

ГРАФИЧЕСКОЕ ОПИСАНИЕ

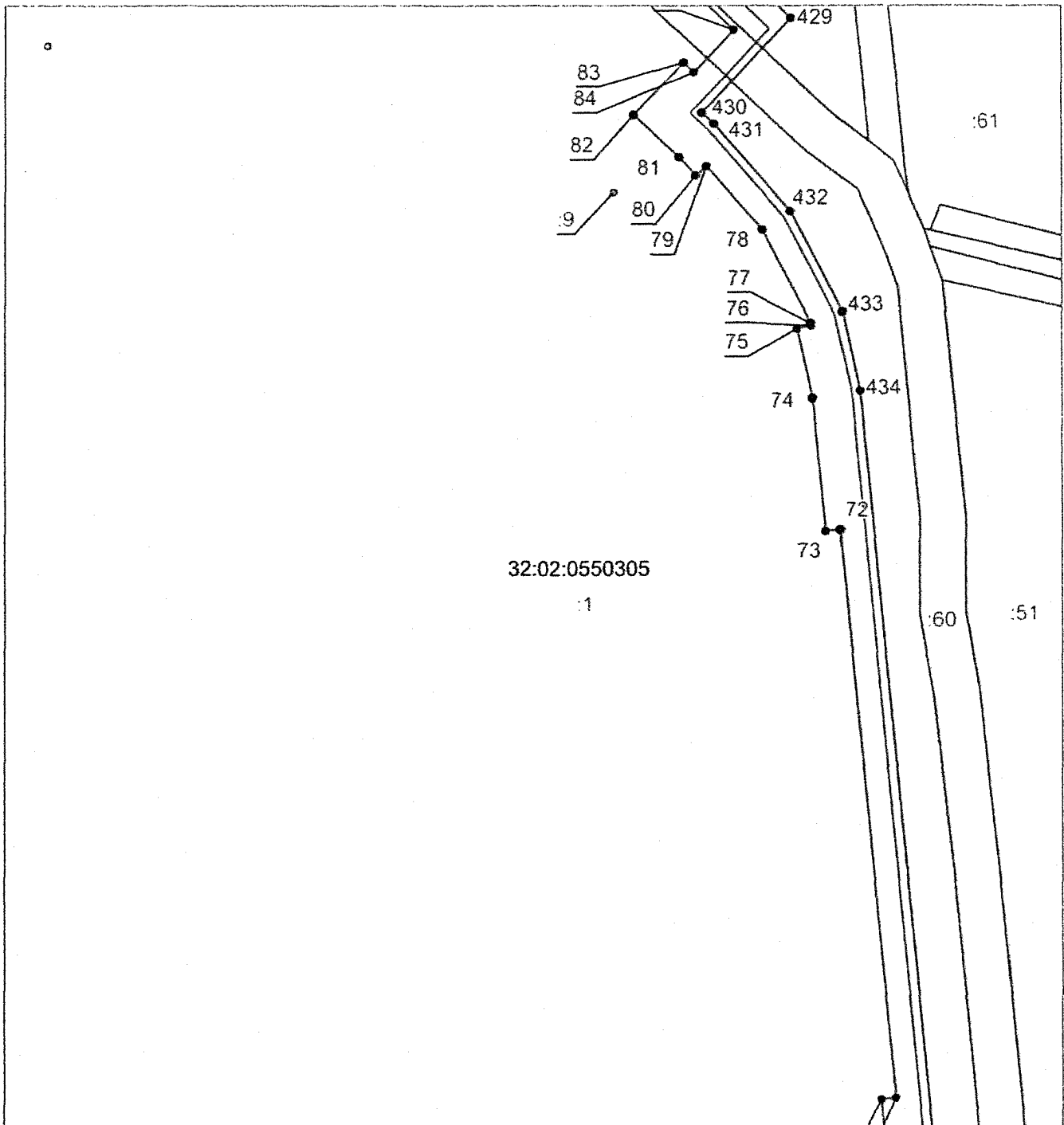
местоположения границ населенных пунктов, территориальных зон,
особо охраняемых природных территорий,
зон с особыми условиями использования территории

**Публичный сервитут в отношении земель и земельных участков в целях строительства и
эксплуатации линейного объекта "Газопровод высокого давления от ГРС Брянск-3 (Белые
Берега) до с. Малое Полшино"**

(наименование объекта, местоположение границы которого описано)

Схема расположения границ публичного сервитута

Выносной лист №17



Масштаб 1:2500

Используемые условные знаки и обозначения приведены на отдельной странице в конце раздела.

ГРАФИЧЕСКОЕ ОПИСАНИЕ

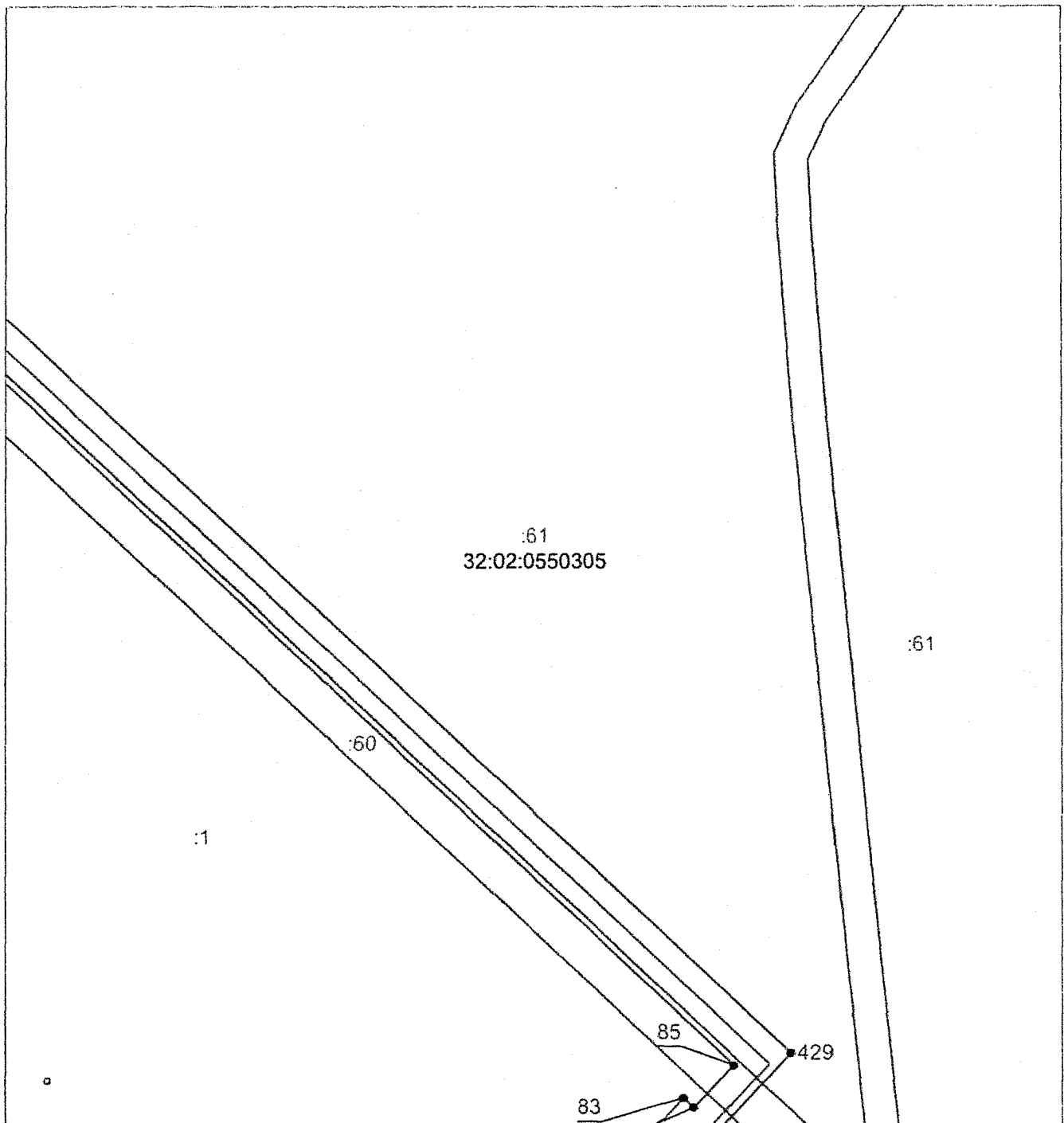
местоположения границ населенных пунктов, территориальных зон,
особо охраняемых природных территорий,
зон с особыми условиями использования территории

**Публичный сервитут в отношении земель и земельных участков в целях строительства и
эксплуатации линейного объекта "Газопровод высокого давления от ГРС Брянск-3 (Белые
Берега) до с. Малое Полшино"**

(наименование объекта, местоположение границ которого описано)

Схема расположения границ публичного сервитута

Выносной лист №18



Масштаб 1:2500

Используемые условные знаки и обозначения приведены на отдельной странице в конце раздела.

ГРАФИЧЕСКОЕ ОПИСАНИЕ

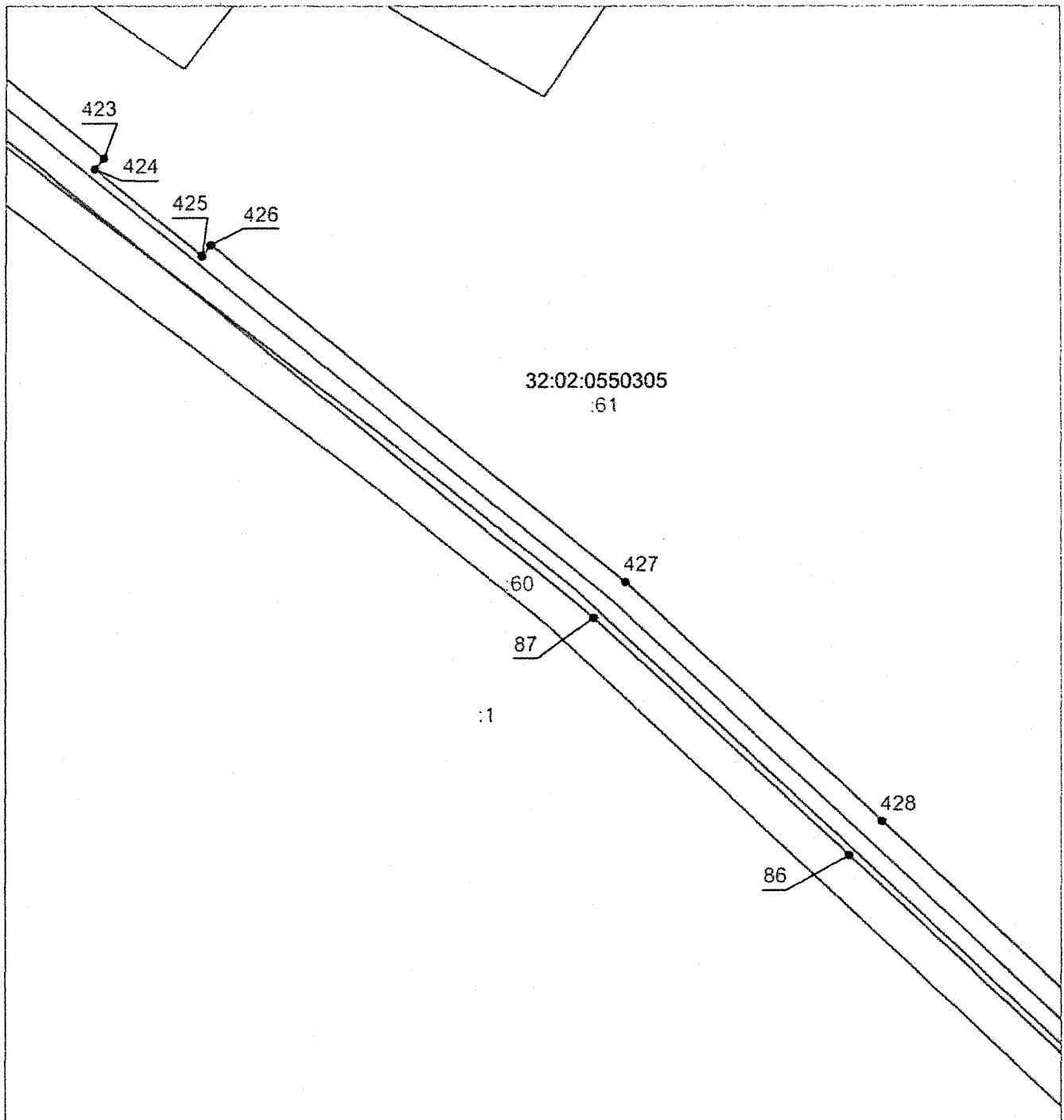
местоположения границ населенных пунктов, территориальных зон,
особо охраняемых природных территорий,
зон с особыми условиями использования территории

**Публичный сервитут в отношении земель и земельных участков в целях строительства и
эксплуатации линейного объекта "Газопровод высокого давления от ГРС Брянск-3 (Белые
Берега) до с. Малое Полшино"**

(наименование объекта, местоположение границ которого описано)

Схема расположения границ публичного сервитута

Выносной лист №19



Масштаб 1:2500

Используемые условные знаки и обозначения приведены на отдельной странице в конце раздела.

ГРАФИЧЕСКОЕ ОПИСАНИЕ

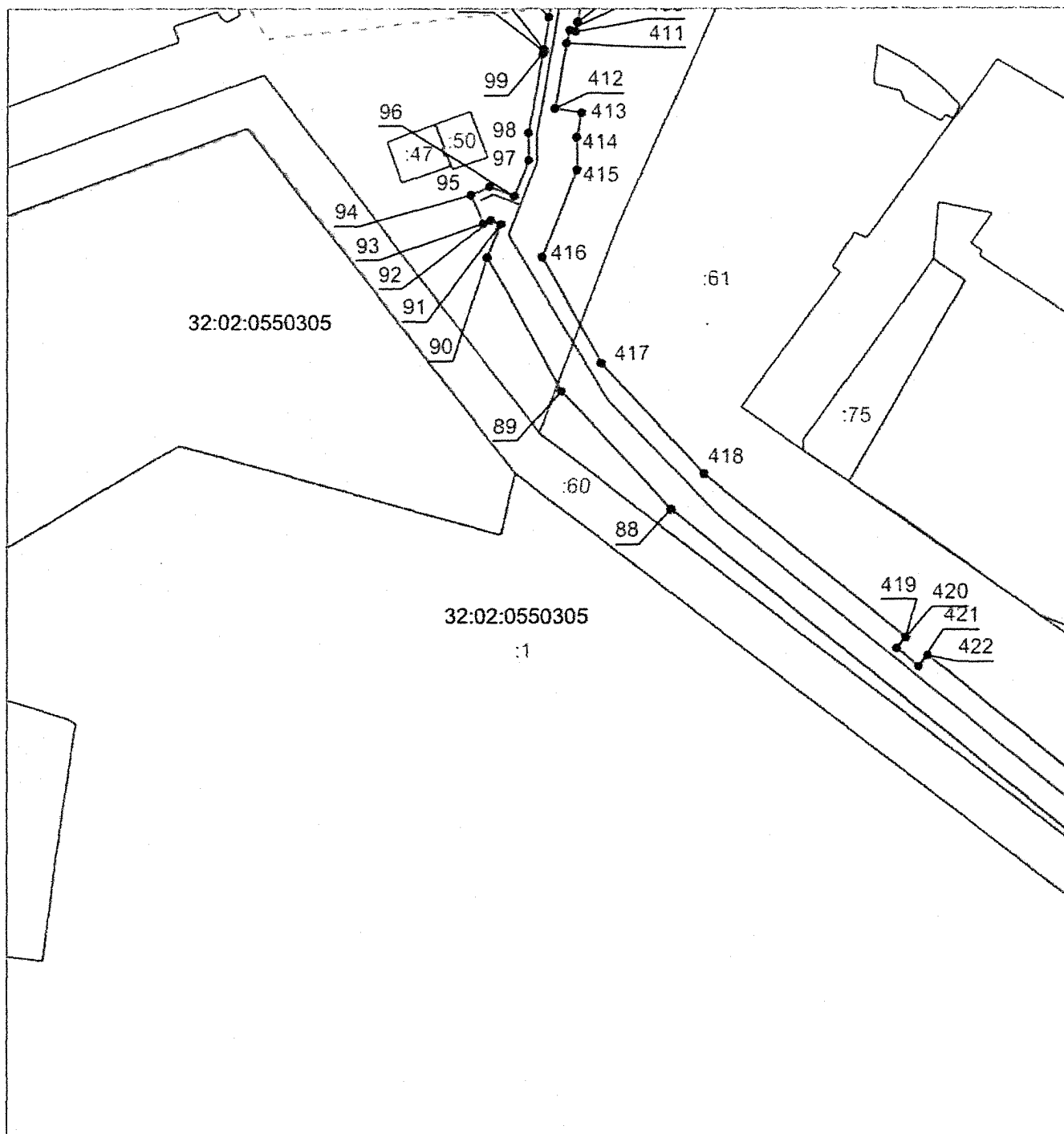
местоположения границ населенных пунктов, территориальных зон,
особо охраняемых природных территорий,
зон с особыми условиями использования территории

**Публичный сервитут в отношении земель и земельных участков в целях строительства и
эксплуатации линейного объекта "Газопровод высокого давления от ГРС Брянск-3 (Белые
Берега) до с. Малое Полшино"**

(наименование объекта, местоположение границ которого описано)

Схема расположения границ публичного сервитута

Выносной лист №20



Масштаб 1:2500

Используемые условные знаки и обозначения приведены на отдельной странице в конце раздела.

ГРАФИЧЕСКОЕ ОПИСАНИЕ

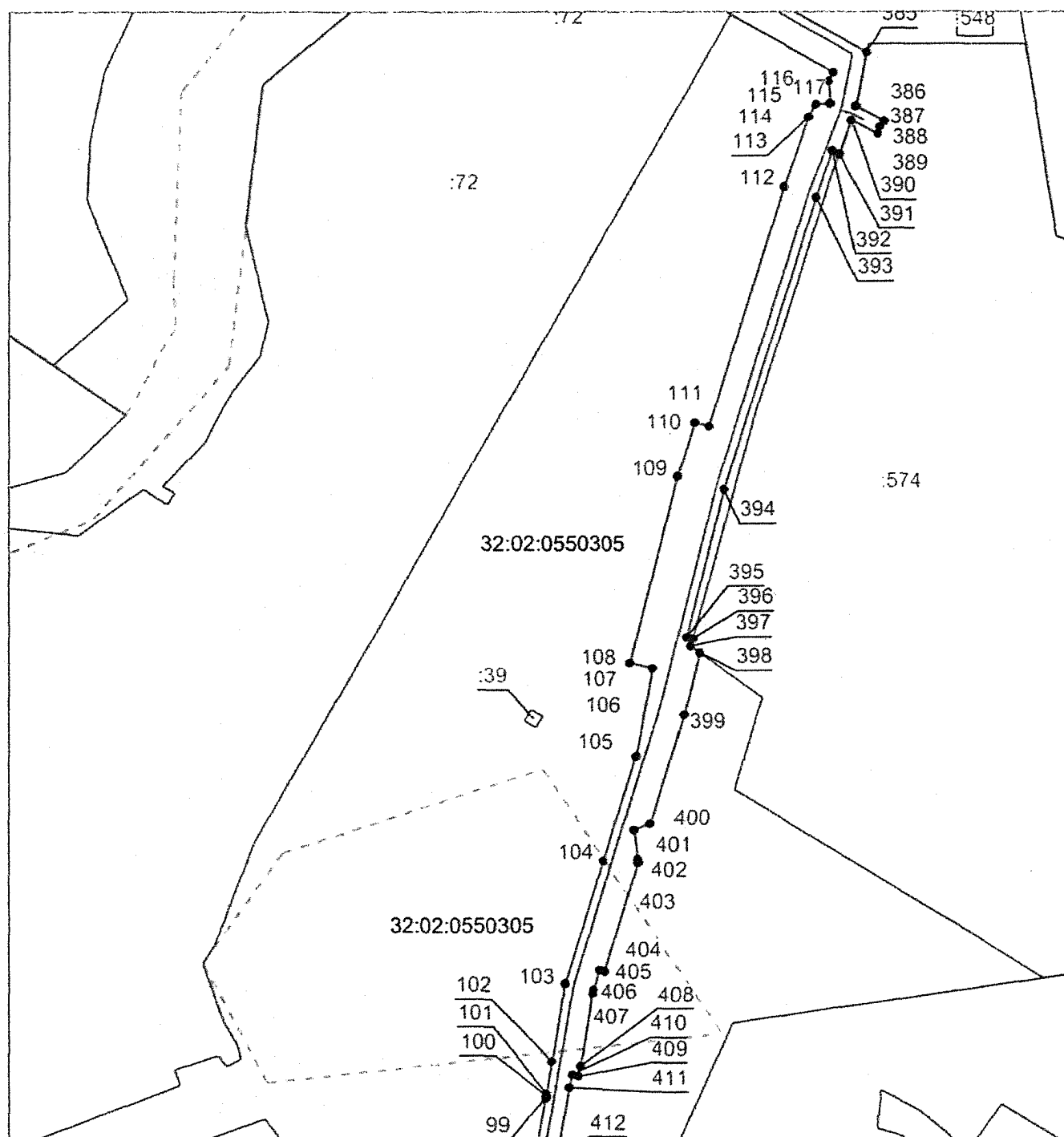
местоположения границ населенных пунктов, территориальных зон,
особо охраняемых природных территорий,
зон с особыми условиями использования территории

**Публичный сервитут в отношении земель и земельных участков в целях строительства и
эксплуатации линейного объекта "Газопровод высокого давления от ГРС Брянск-3 (Белые
Берега) до с. Малое Полшино"**

(наименование объекта, местоположение границ которого описано)

Схема расположения границ публичного сервитута

Выносной лист №21



Масштаб 1:2500

Используемые условные знаки и обозначения приведены на отдельной странице в конце раздела.

ГРАФИЧЕСКОЕ ОПИСАНИЕ

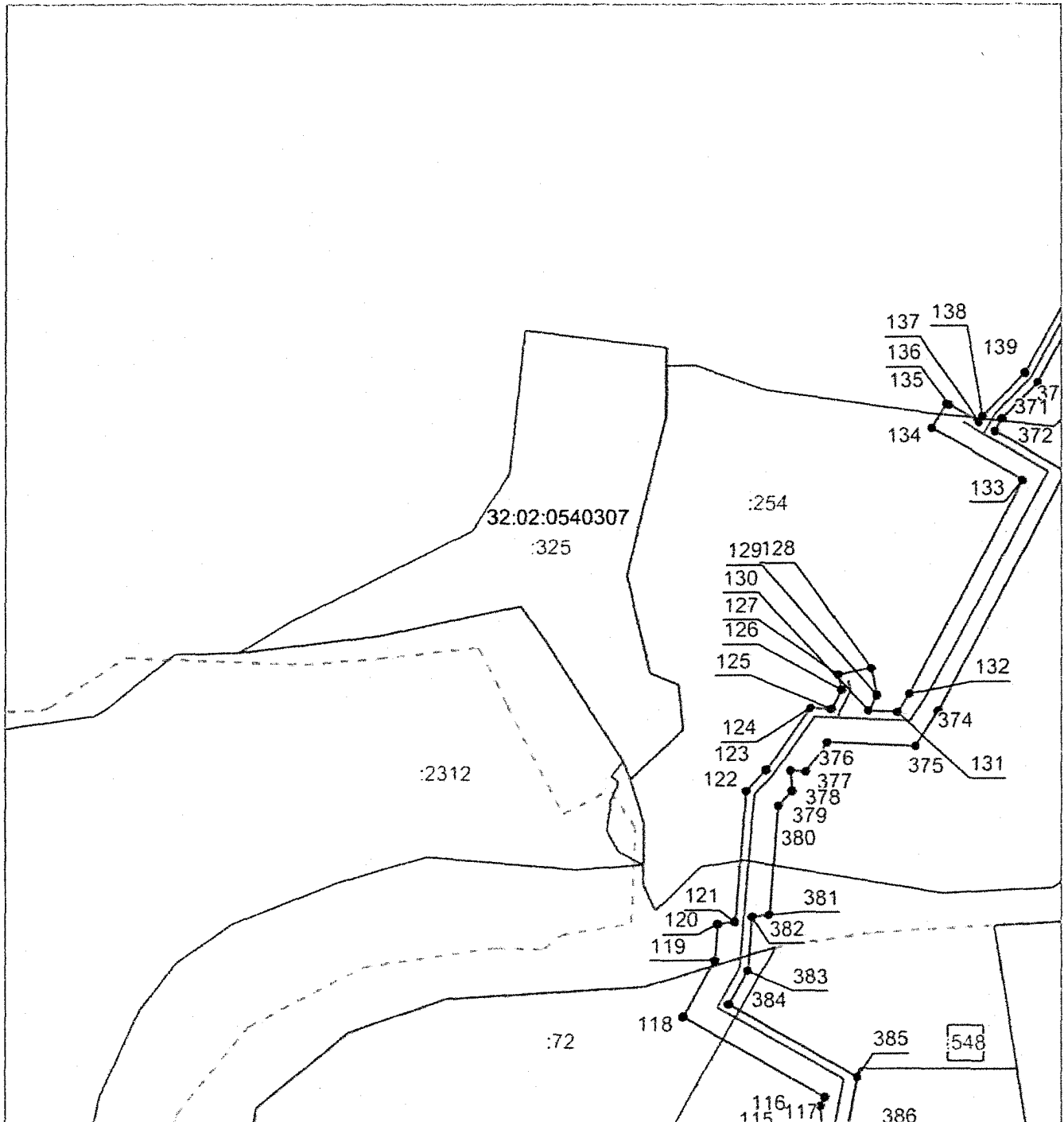
местоположения границ населенных пунктов, территориальных зон,
особо охраняемых природных территорий,
зон с особыми условиями использования территории

**Публичный сервитут в отношении земель и земельных участков в целях строительства и
эксплуатации линейного объекта "Газопровод высокого давления от ГРС Брянск-3 (Белые
Берега) до с. Малое Полшино"**

(наименование объекта, местоположение границ которого описано)

Схема расположения границ публичного сервитута

Выносной лист №22



Масштаб 1:2500

Используемые условные знаки и обозначения приведены на отдельной странице в конце раздела.

ГРАФИЧЕСКОЕ ОПИСАНИЕ

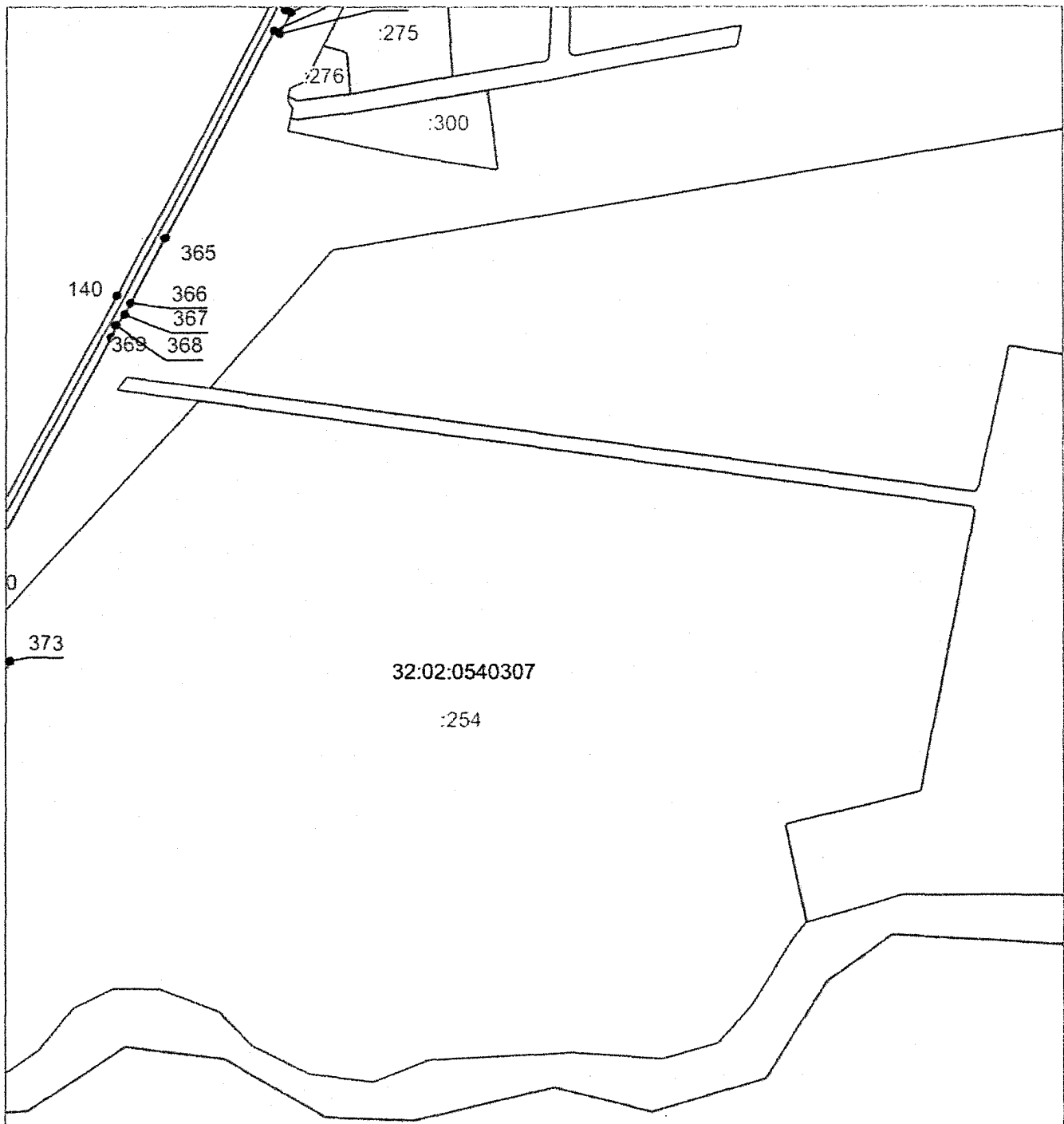
местоположения границ населенных пунктов, территориальных зон,
особо охраняемых природных территорий,
зон с особыми условиями использования территории

**Публичный сервитут в отношении земель и земельных участков в целях строительства и
эксплуатации линейного объекта "Газопровод высокого давления от ГРС Брянск-3 (Белые
Берега) до с. Малое Полцино"**

(наименование объекта, местоположение границ которого описано)

Схема расположения границ публичного сервитута

Выносной лист №23



Масштаб 1:2500

Используемые условные знаки и обозначения приведены на отдельной странице в конце раздела.

ГРАФИЧЕСКОЕ ОПИСАНИЕ

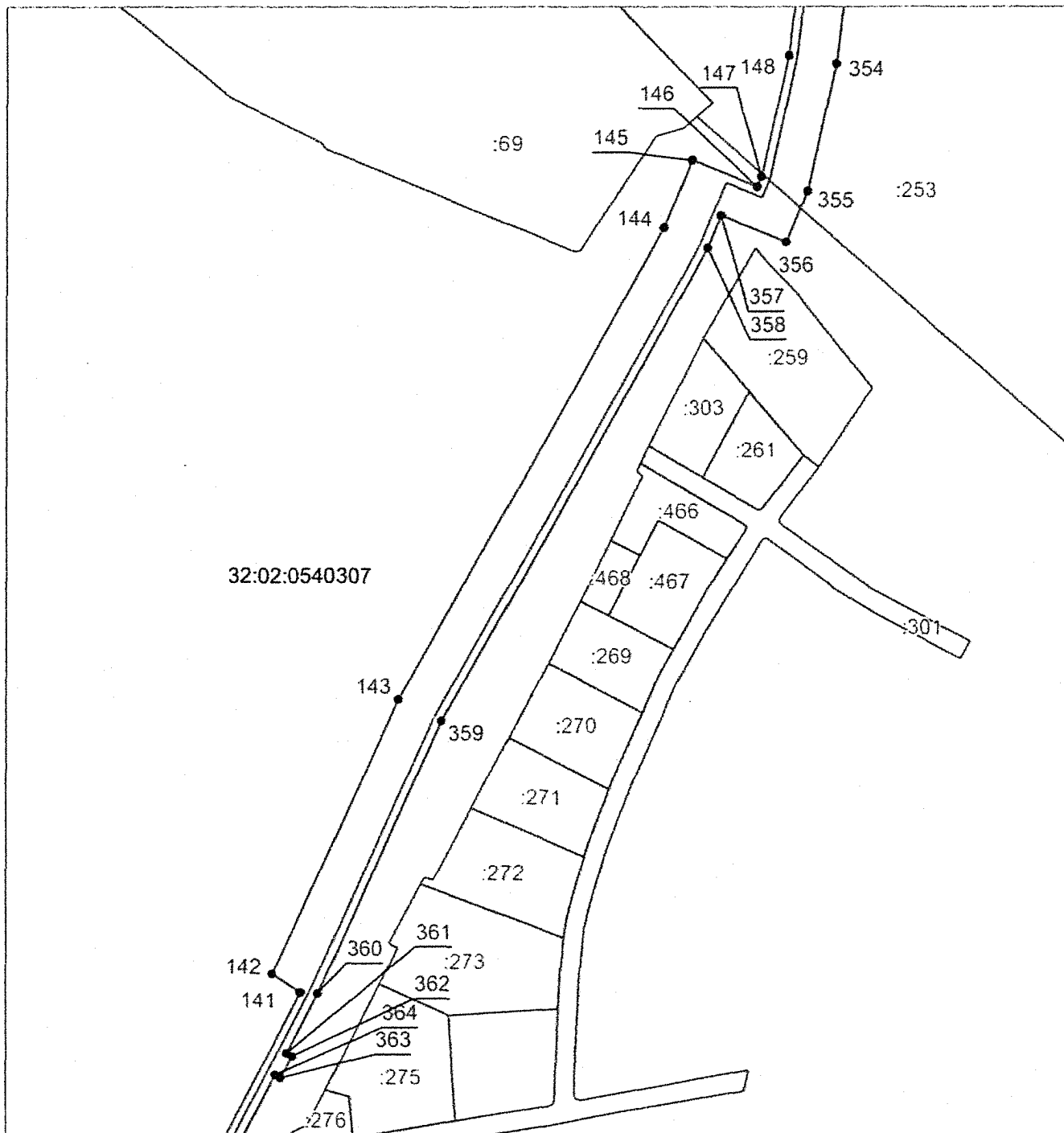
местоположения границ населенных пунктов, территориальных зон,
особо охраняемых природных территорий,
зон с особыми условиями использования территории

**Публичный сервитут в отношении земель и земельных участков в целях строительства и
эксплуатации линейного объекта "Газопровод высокого давления от ГРС Брянск-3 (Белые
Берега) до с. Малое Полшино"**

(наименование объекта, местоположение границ которого описано)

Схема расположения границ публичного сервитута

Выносной лист №24



Масштаб 1:2500

Используемые условные знаки и обозначения приведены на отдельной странице в конце раздела.

ГРАФИЧЕСКОЕ ОПИСАНИЕ

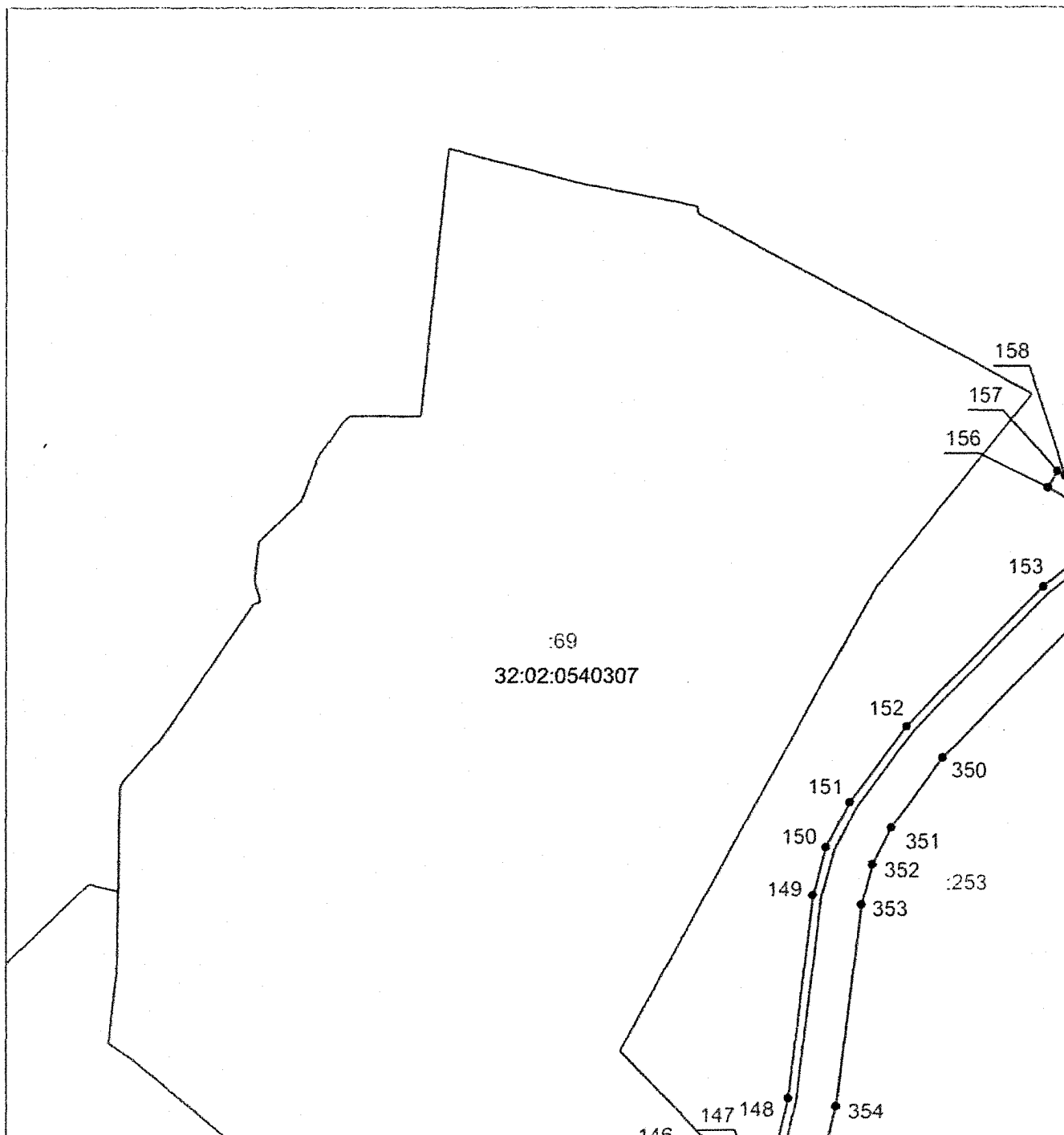
местоположения границ населенных пунктов, территориальных зон,
особо охраняемых природных территорий,
зон с особыми условиями использования территории

**Публичный сервитут в отношении земель и земельных участков в целях строительства и
эксплуатации линейного объекта "Газопровод высокого давления от ГРС Брянск-3 (Белые
Берега) до с. Малое Полшино"**

(наименование объекта, местоположение границ которого описано)

Схема расположения границ публичного сервитута

Выносной лист №25



Масштаб 1:2500

Используемые условные знаки и обозначения приведены на отдельной странице в конце раздела.

ГРАФИЧЕСКОЕ ОПИСАНИЕ

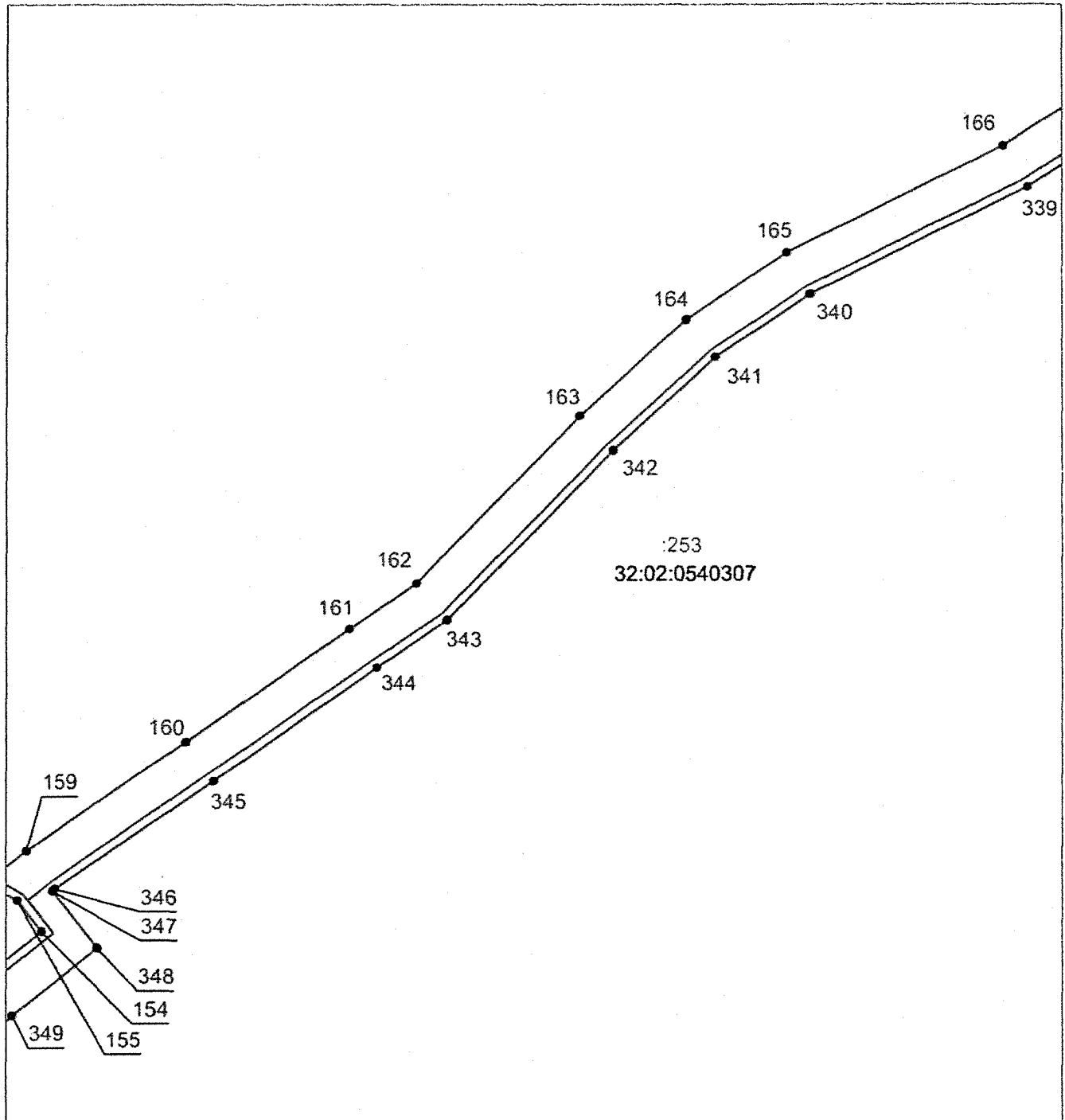
местоположения границ населенных пунктов, территориальных зон,
особо охраняемых природных территорий,
зон с особыми условиями использования территории

**Публичный сервитут в отношении земель и земельных участков в целях строительства и
эксплуатации линейного объекта "Газопровод высокого давления от ГРС Брянск-3 (Белые
Берега) до с. Малое Полдино"**

(наименование объекта, местоположение границ которого описано)

Схема расположения границ публичного сервитута

Выносной лист №26



Масштаб 1:2500

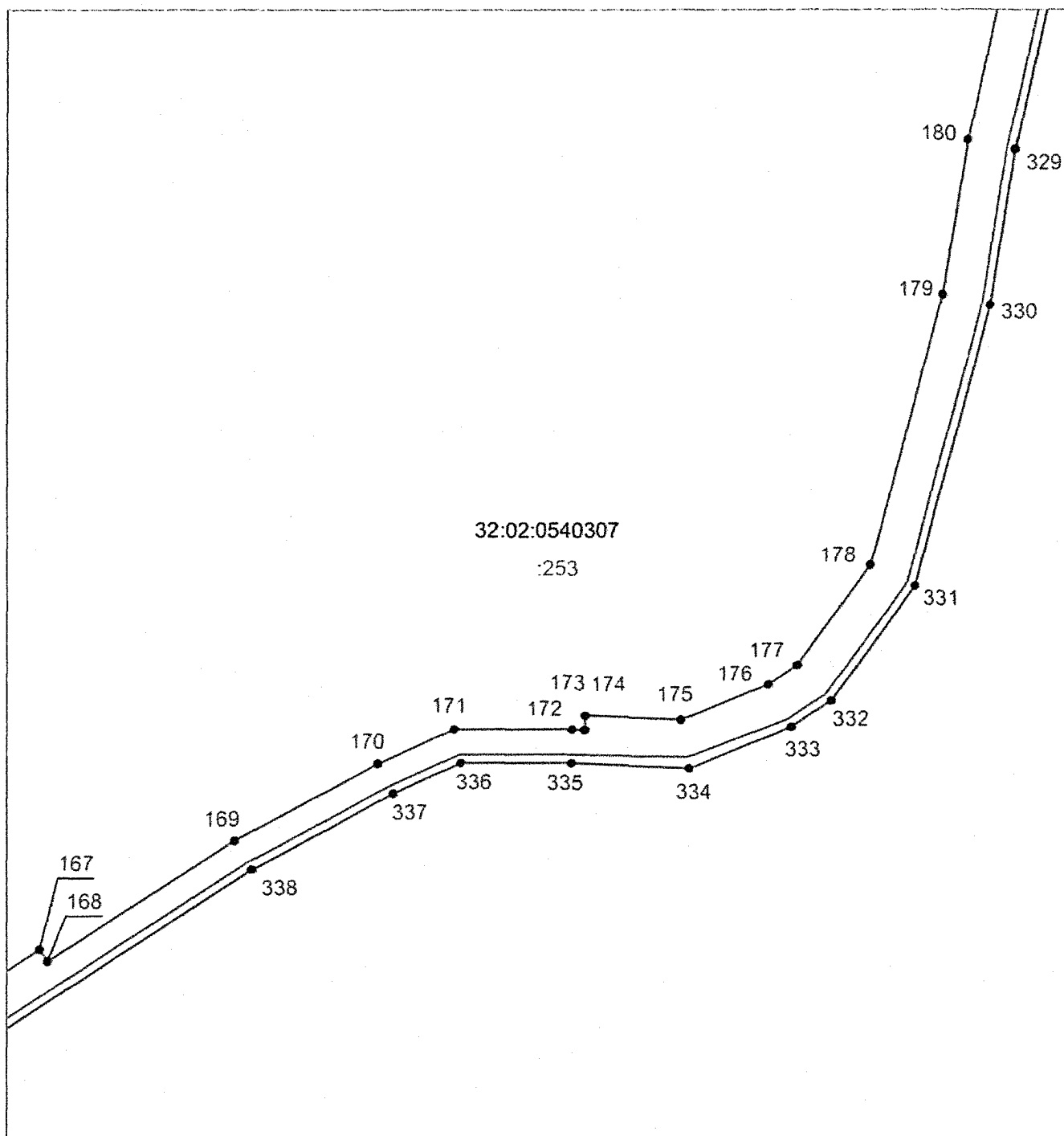
Используемые условные знаки и обозначения приведены на отдельной странице в конце раздела.

ГРАФИЧЕСКОЕ ОПИСАНИЕ

местоположения границ населенных пунктов, территориальных зон,
особо охраняемых природных территорий,
зон с особыми условиями использования территории

**Публичный сервитут в отношении земель и земельных участков в целях строительства и
эксплуатации линейного объекта "Газопровод высокого давления от ГРС Брянск-3 (Белые
Берега) до с. Малое Полшино"**

(наименование объекта, местоположение границ которого описано)

Схема расположения границ публичного сервитута**Выносной лист №27**

Масштаб 1:2500

Используемые условные знаки и обозначения приведены на отдельной странице в конце раздела.

ГРАФИЧЕСКОЕ ОПИСАНИЕ

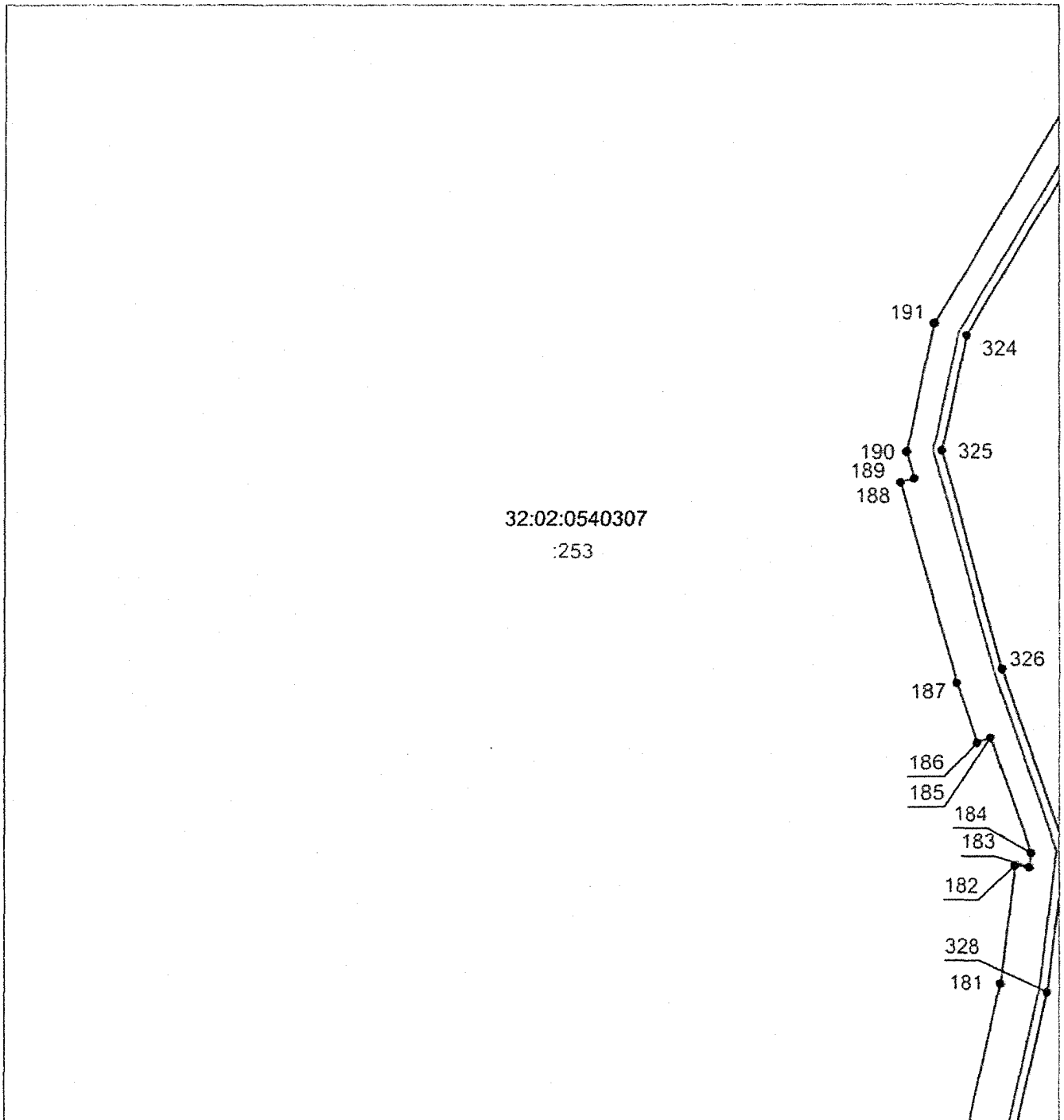
местоположения границ населенных пунктов, территориальных зон,
особо охраняемых природных территорий,
зон с особыми условиями использования территории

**Публичный сервитут в отношении земель и земельных участков в целях строительства и
эксплуатации линейного объекта "Газопровод высокого давления от ГРС Брянск-3 (Белые
Берега) до с. Малое Полшино"**

(наименование объекта, местоположение границ которого описано)

Схема расположения границ публичного сервитута

Выносной лист №28



Масштаб 1:2500

Используемые условные знаки и обозначения приведены на отдельной странице в конце раздела.

ГРАФИЧЕСКОЕ ОПИСАНИЕ

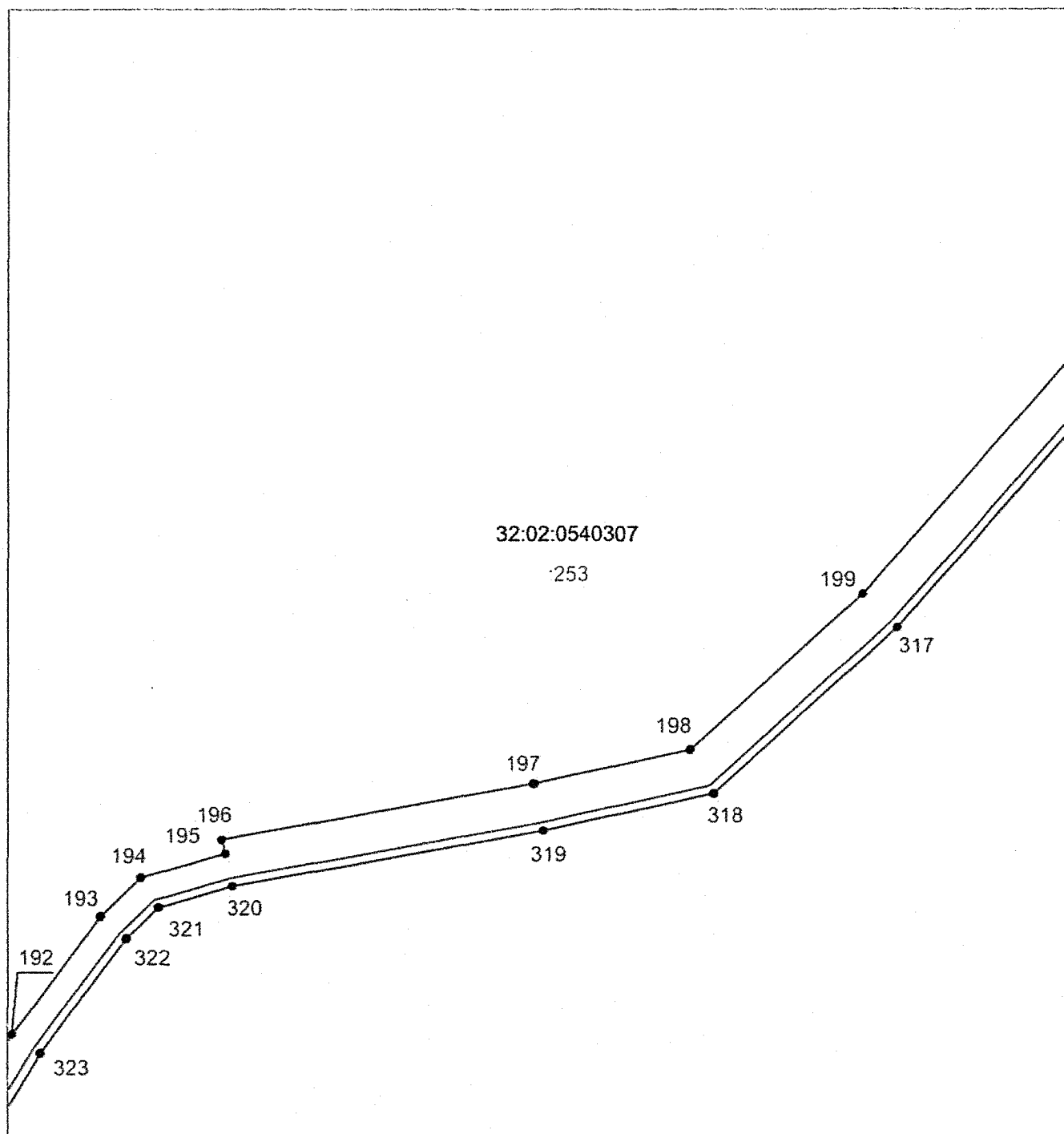
местоположения границ населенных пунктов, территориальных зон,
особо охраняемых природных территорий,
зон с особыми условиями использования территории

**Публичный сервитут в отношении земель и земельных участков в целях строительства и
эксплуатации линейного объекта "Газопровод высокого давления от ГРС Брянск-3 (Белые
Берега) до с. Малое Полшино"**

(наименование объекта, местоположение границ которого описано)

Схема расположения границ публичного сервитута

Выносной лист №29



Масштаб 1:2500

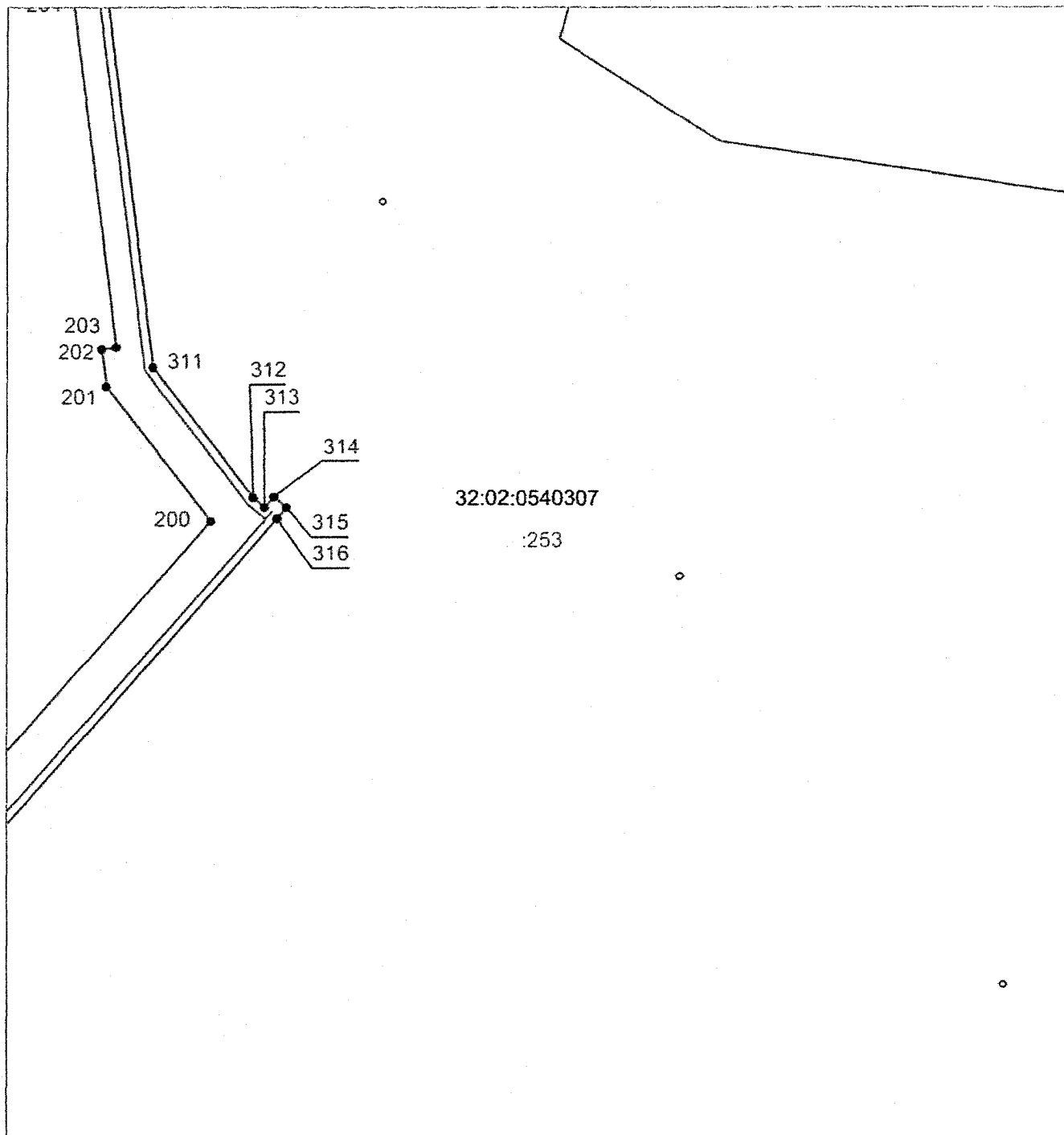
Используемые условные знаки и обозначения приведены на отдельной странице в конце раздела.

ГРАФИЧЕСКОЕ ОПИСАНИЕ

местоположения границ населенных пунктов, территориальных зон,
особо охраняемых природных территорий,
зон с особыми условиями использования территории

**Публичный сервитут в отношении земель и земельных участков в целях строительства и
эксплуатации линейного объекта "Газопровод высокого давления от ГРС Брянск-3 (Белые
Берега) до с. Малое Полцино"**

(наименование объекта, местоположение границы которого описано)

Схема расположения границ публичного сервитута**Выносной лист №30****Масштаб 1:2500**

Используемые условные знаки и обозначения приведены на отдельной странице в конце раздела.

ГРАФИЧЕСКОЕ ОПИСАНИЕ

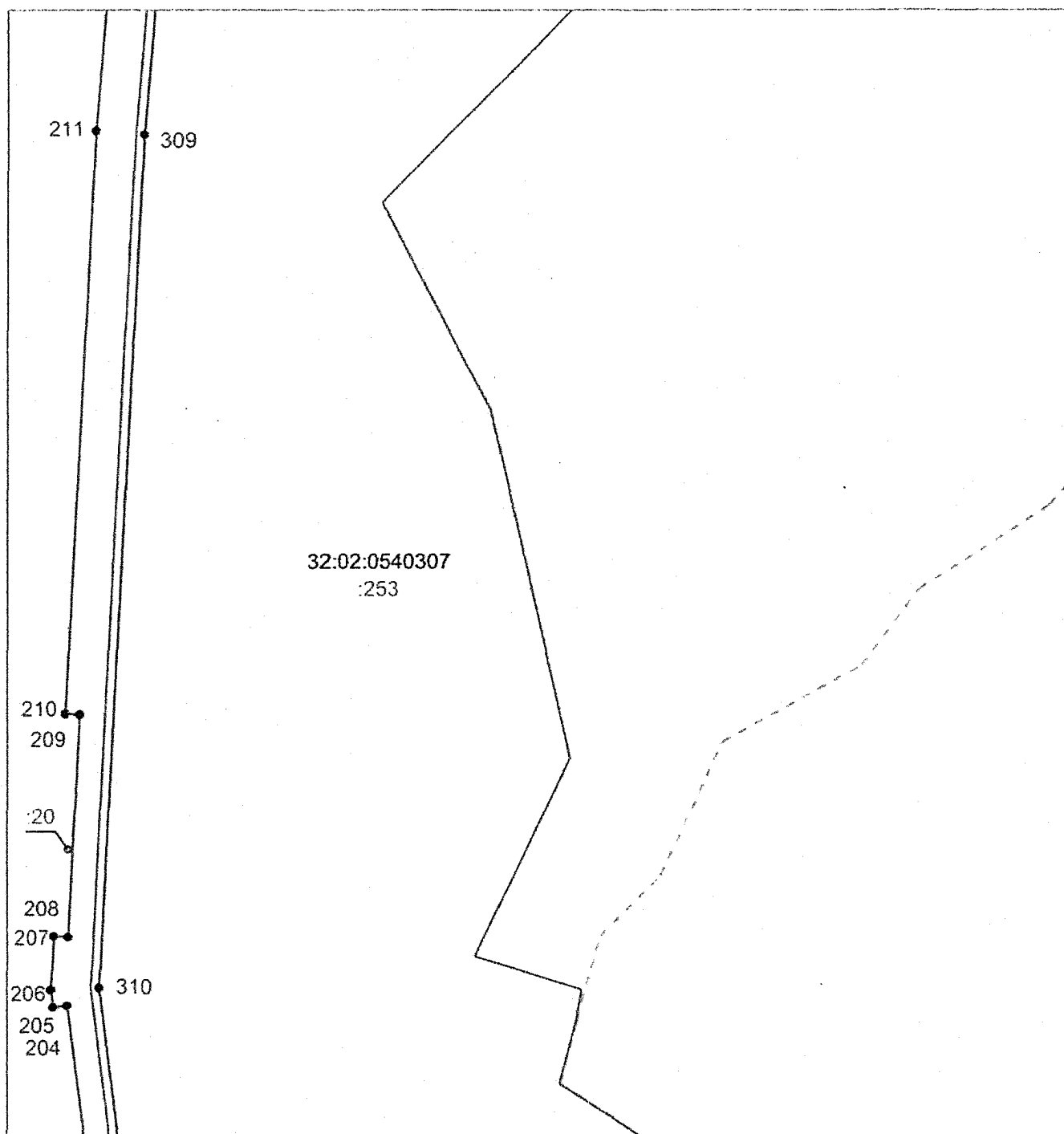
местоположения границ населенных пунктов, территориальных зон,
особо охраняемых природных территорий,
зон с особыми условиями использования территории

**Публичный сервитут в отношении земель и земельных участков в целях строительства и
эксплуатации линейного объекта "Газопровод высокого давления от ГРС Брянск-3 (Белые
Берега) до с. Малое Полшино"**

(наименование объекта, местоположение границ которого описано)

Схема расположения границ публичного сервитута

Выносной лист №31



Масштаб 1:2500

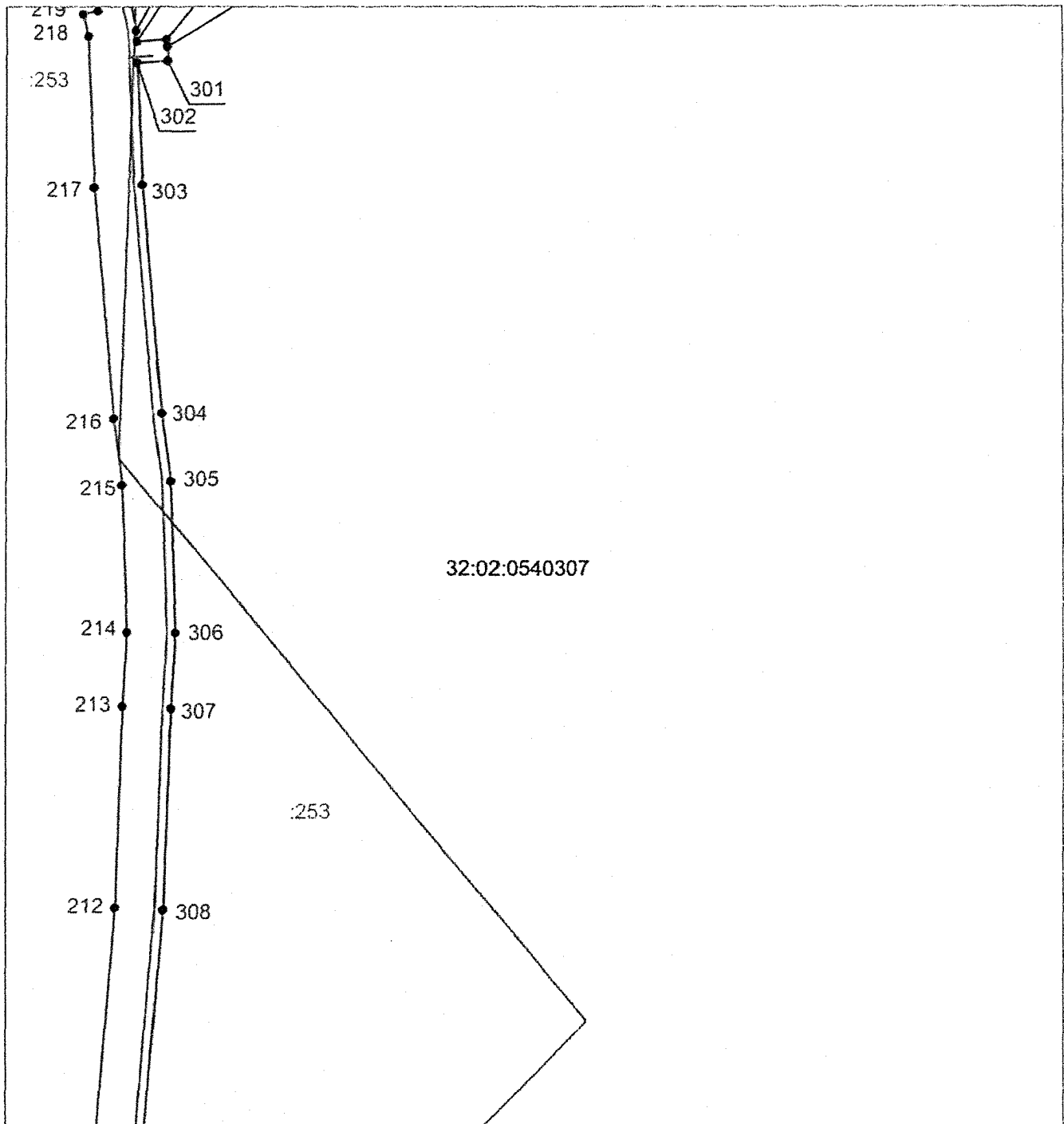
Используемые условные знаки и обозначения приведены на отдельной странице в конце раздела.

ГРАФИЧЕСКОЕ ОПИСАНИЕ

местоположения границ населенных пунктов, территориальных зон,
особо охраняемых природных территорий,
зон с особыми условиями использования территории

**Публичный сервитут в отношении земель и земельных участков в целях строительства и
эксплуатации линейного объекта "Газопровод высокого давления от ГРС Брянск-3 (Белые
Берега) до с. Малое Полшино"**

(наименование объекта, местоположение границ которого описано)

Схема расположения границ публичного сервитута**Выносной лист №32**

Масштаб 1:2500

Используемые условные знаки и обозначения приведены на отдельной странице в конце раздела.

ГРАФИЧЕСКОЕ ОПИСАНИЕ

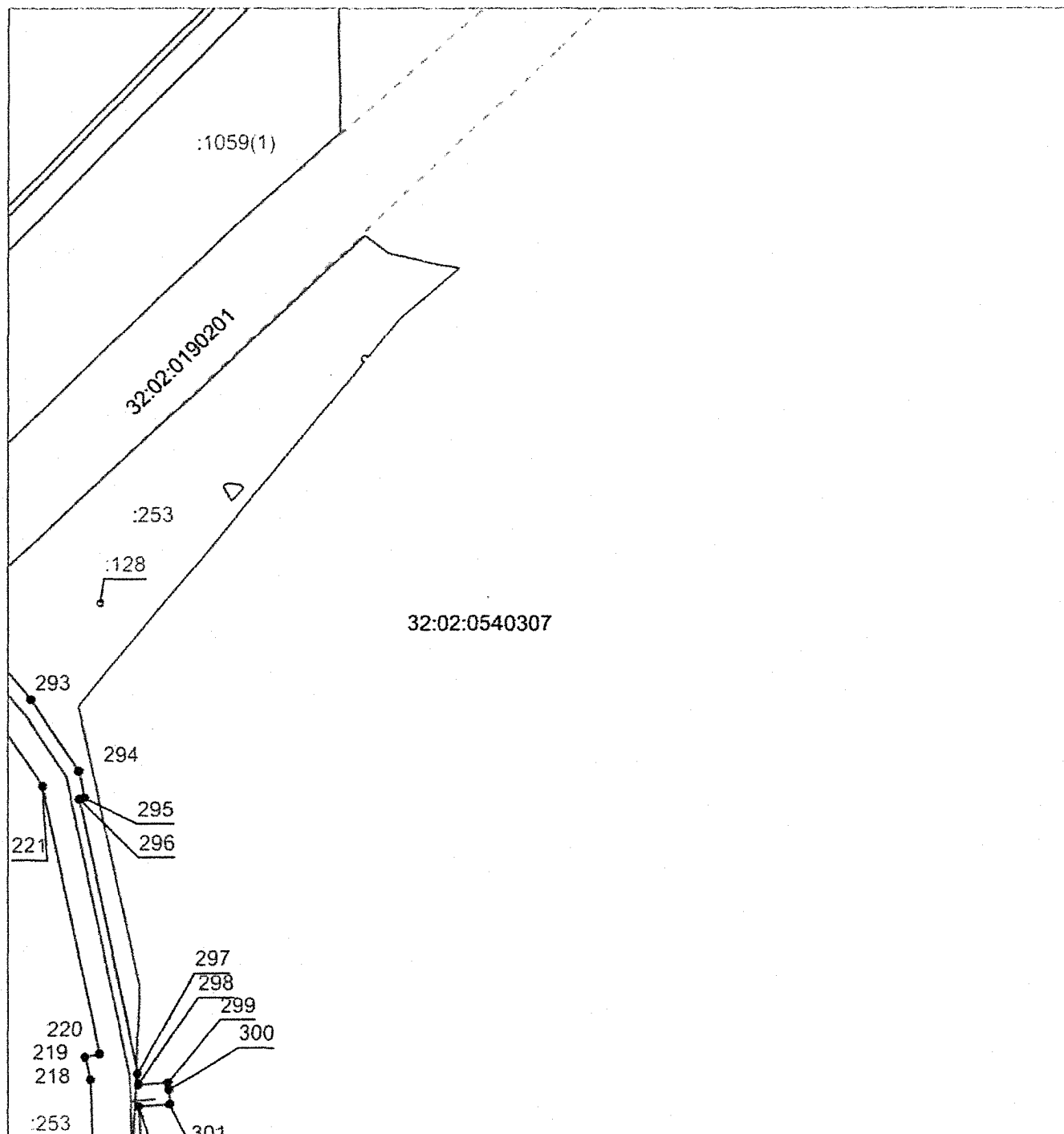
местоположения границ населенных пунктов, территориальных зон,
особо охраняемых природных территорий,
зон с особыми условиями использования территории

**Публичный сервитут в отношении земель и земельных участков в целях строительства и
эксплуатации линейного объекта "Газопровод высокого давления от ГРС Брянск-3 (Белье
Берега) до с. Малое Полшино"**

(наименование объекта, местоположение границ которого описано)

Схема расположения границ публичного сервитута

Выносной лист №33



Масштаб 1:2500

Используемые условные знаки и обозначения приведены на отдельной странице в конце раздела.

ГРАФИЧЕСКОЕ ОПИСАНИЕ

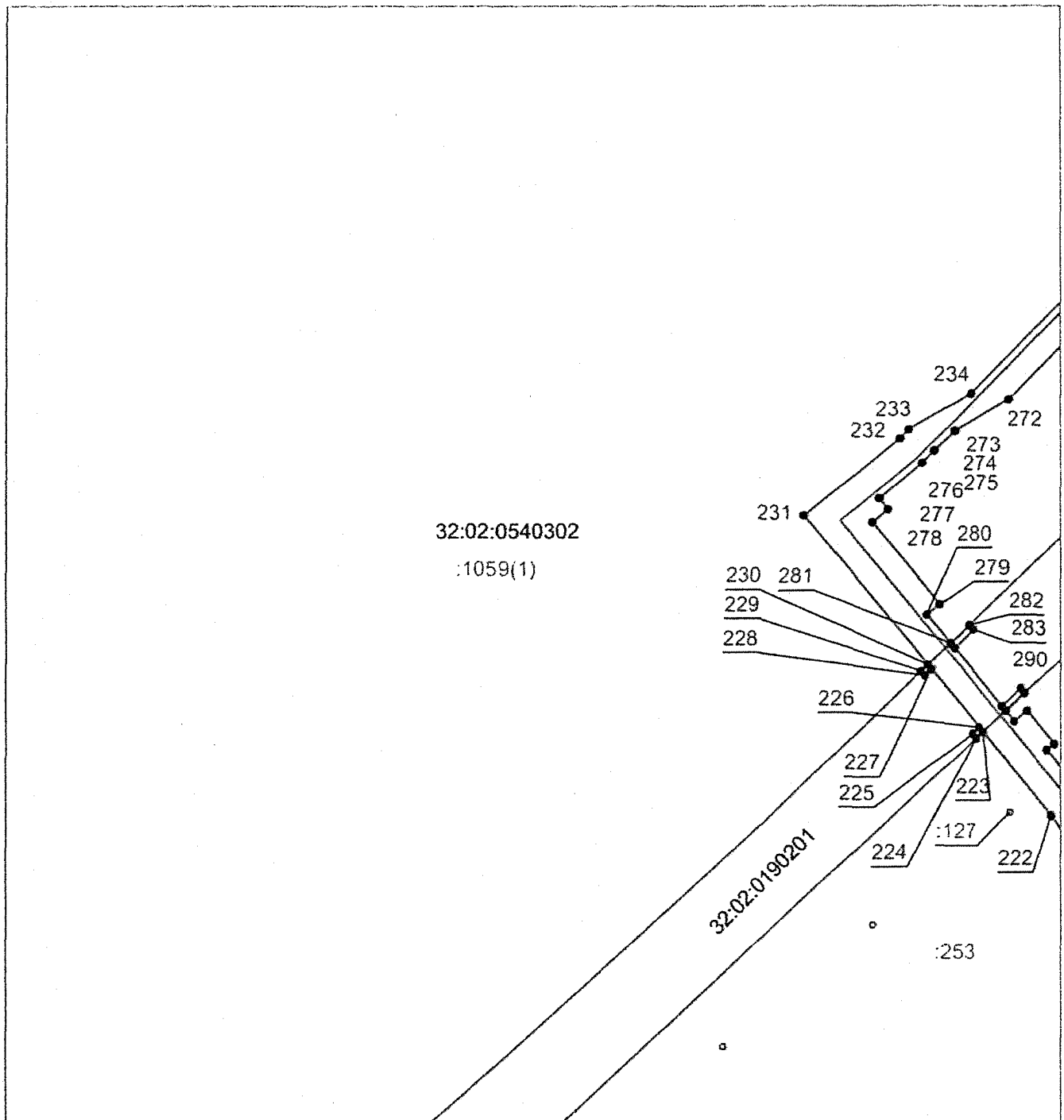
местоположения границ населенных пунктов, территориальных зон,
особо охраняемых природных территорий,
зон с особыми условиями использования территории

**Публичный сервитут в отношении земель и земельных участков в целях строительства и
эксплуатации линейного объекта "Газопровод высокого давления от ГРС Брянск-3 (Белые
Берега) до с. Малое Полшино"**

(наименование объекта, местоположение границ которого описано)

Схема расположения границ публичного сервитута

Выносной лист №34



Масштаб 1:2500

Используемые условные знаки и обозначения приведены на отдельной странице в конце раздела.

ГРАФИЧЕСКОЕ ОПИСАНИЕ

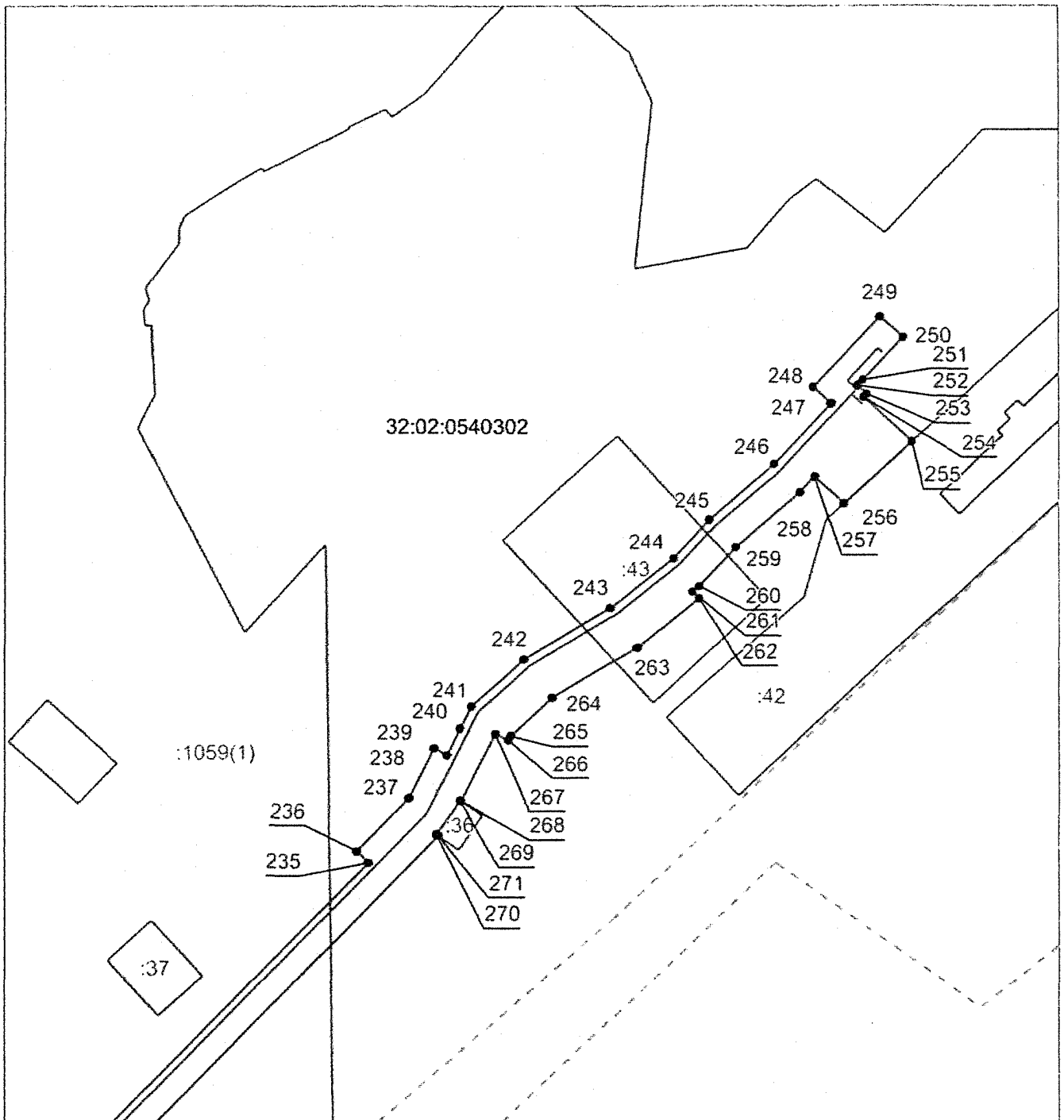
местоположения границ населенных пунктов, территориальных зон,
особо охраняемых природных территорий,
зон с особыми условиями использования территории

**Публичный сервитут в отношении земель и земельных участков в целях строительства и
эксплуатации линейного объекта "Газопровод высокого давления от ГРС Брянск-3 (Белые
Берега) до с. Малое Полшино"**

(наименование объекта, местоположение границы которого описано)

Схема расположения границ публичного сервитута

Выносной лист №35



Масштаб 1:2500

Используемые условные знаки и обозначения приведены на отдельной странице в конце раздела.

ГРАФИЧЕСКОЕ ОПИСАНИЕ

местоположения границ населенных пунктов, территориальных зон,
особо охраняемых природных территорий,
зон с особыми условиями использования территории

**Публичный сервитут в отношении земель и земельных участков в целях строительства и
эксплуатации линейного объекта "Газопровод высокого давления от ГРС Брянск-3 (Белые
Берега) до с. Малое Полшино"**

(наименование объекта, местоположение границ которого описано)

Схема расположения границ публичного сервитута**Выносной лист №36**

323

32:02:0540307

:253

327

Масштаб 1:2500

Используемые условные знаки и обозначения приведены на отдельной странице в конце раздела.








ГРАФИЧЕСКОЕ ОПИСАНИЕ

местоположения границ населенных пунктов, территориальных зон,
особо охраняемых природных территорий,
зон с особыми условиями использования территории

**Публичный сервитут в отношении земель и земельных участков в целях строительства и
эксплуатации линейного объекта "Газопровод высокого давления от ГРС Брянск-3 (Белые
Берега) до с. Малое Полшино"**

(наименование объекта, местоположение границ которого описано)

Схема расположения границ публичного сервитута**Используемые условные знаки и обозначения:**

-  – проектные границы публичного сервитута,
-  – установленная граница муниципального образования,
-  – установленная граница населенного пункта,
-  – граница кадастрового квартала,
- 32:02:0530402 – номер кадастрового квартала,
-  – граница земельного участка, согласно сведения из ЕГРН,
- :197 – кадастровый номер земельного участка, согласно сведения из ЕГРН,
-  – проектное положение линейного объекта,
-  – характерная точка проектных границ публичного сервитута.



Утвержден
постановлением Правительства
Брянской области
от 19 февраля 2024 г. № 42-п

**График выполнения работ при строительстве и эксплуатации
объекта «Газопровод высокого давления
от ГРС Брянск-3 (Белые Берега) до с. Малое Полпино»**

Виды работ	2024	2024-2033
Строительно-монтажные работы по объекту трубопроводного транспорта: «Газопровод высокого давления от ГРС Брянск-3 (Белые Берега) до с. Малое Полпино»	10 месяцев	
Эксплуатация объекта трубопроводного транспорта: «Газопровод высокого давления от ГРС Брянск-3 (Белые Берега) до с. Малое Полпино»		9 лет и 2 месяца

