



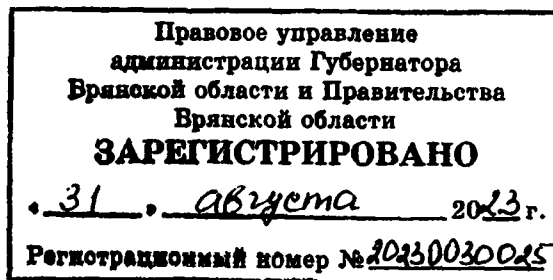
УПРАВЛЕНИЕ ПО ОХРАНЕ И СОХРАНЕНИЮ ИСТОРИКО-КУЛЬТУРНОГО НАСЛЕДИЯ БРЯНСКОЙ ОБЛАСТИ

П Р И К А З

30 августа 2023 г.№ 2-1/94

г. Брянск

Об утверждении границ территории, схемы границ территории и требований к осуществлению деятельности в границах территории объекта культурного наследия местного (муниципального) значения «Здание, в котором находился комитет РСДРП», расположенного по адресу: Брянская область, г. Клинцы, ул. Ленина, д. 29



В целях обеспечения сохранности объекта культурного наследия и в соответствии со статьями 3, 3.1, 5, 5.1 и 33 Федерального закона от 25.06.2002 № 73-ФЗ «Об объектах культурного наследия (памятниках истории и культуры) народов Российской Федерации», а также руководствуясь приказом Министерства культуры Российской Федерации от 04.06.2015 № 1745 «Об утверждении требований к составлению проектов границ территорий объектов культурного наследия»

Приказываю:

1. Утвердить границы территории и схему границ территории объекта культурного наследия местного (муниципального) значения «Здание, в котором находился комитет РСДРП», расположенного по адресу: Брянская область, г. Клинцы, ул. Ленина, д. 29, согласно приложению 1 к настоящему приказу.
2. Утвердить требования к осуществлению деятельности в границах территории объекта культурного наследия местного (муниципального) значения «Здание, в котором находился комитет РСДРП» согласно приложению 2 к настоящему приказу.
3. Контроль за исполнением настоящего приказа возложить на Кочетову И.А., начальника отдела охраны объектов культурного наследия регионального и местного (муниципального) значения управления.

Начальник управления

К.В. Волков


Приложение 1
к приказу управления по охране и
сохранению историко – культурного
наследия Брянской области
от « 30 » августа 2023 г. № 2-1/94

**Описание границ территории объекта культурного наследия
местного (муниципального) значения
«Здание, в котором находился комитет РСДРП»,
расположенного по адресу:
Брянская область, г. Клинцы, ул. Ленина, д. 29**







Границы территории объекта зафиксированы поворотными точками, имеющими координаты, которые даны в системе координат «СК-32». Граница территории объекта культурного наследия местного (муниципального) значения «Здание, в котором находился комитет РСДРП», расположенного по адресу: Брянская область, г. Клинцы, ул. Ленина, д. 29, устанавливается согласно карте (схеме), по линиям с точками поворота, обозначенными цифрами от «1» до «20».

Исходная точка «1» является северной точкой границы. От этой точки граница проходит:

- от точки 1 до точки 2: по северной стене западного крыла здания технологического техникума;
- от точки 2 до точки 13: по границе дворовой территории и северного фасада технологического техникума;
- от точки 13 до точки 14: по северной стене восточного крыла здания технологического техникума;
- от точки 14 до точки 15: по восточной стене восточного крыла здания технологического техникума;
- от точки 15 до точки 20: по главному (южному) фасаду здания технологического техникума;
- от точки 20 до точки 11: по западной стене западного крыла здания технологического техникума.



Использованные условные обозначения:

	объект культурного наследия местного (муниципального) значения "Здание, в котором находился комитет РСДРП"
	граница территории объекта культурного наследия
	территория объекта культурного наследия
	границы земельных участков по сведениям ЕГРН
	характерная точка границы объекта культурного наследия
	иные объекты недвижимости

**Перечень координат поворотных (характерных) точек
границ территории объекта культурного наследия
«Здание, в котором находился комитет РСДРП»,
расположенного по адресу:
Брянская область, г. Клинцы, ул. Ленина, д. 29**

Граница территории Система координат «СК-32»		
1	434628.01	1233795.79
2	434629.25	1233809.84
3	434603.71	1233812.77
4	434604.93	1233825.79
5	434609.83	1233825.32
6	434610.83	1233836.55
7	434606.02	1233837.04
8	434607.23	1233850.5
9	434623.82	1233848.79
10	434623.37	1233844.52
11	434630.14	1233843.88
12	434630.42	1233846.47
13	434640.69	1233845.57
14	434642.06	1233860.97
15	434590.31	1233867.27
16	434589.17	1233852.49
17	434594.98	1233851.76
18	434592.15	1233815.04
19	434586.59	1233815.58
20	434585.03	1233800.07
1	434628.01	1233795.79

Приложение 2
к приказу управления по охране и
сохранению историко – культурного
наследия Брянской области
от «30» августа 2023 г. № 2-1/94

Требования
к осуществлению деятельности в границах территории объекта
культурного наследия местного (муниципального) значения
«Здание, в котором в котором находился комитет РСДРП»

1.1. На территории объекта культурного наследия **разрешается:**

- ведение хозяйственной деятельности, не противоречащей требованиям обеспечения сохранности объекта культурного наследия и позволяющей обеспечить функционирование объекта культурного наследия в современных условиях, в том числе:

- проведение работ по сохранению объекта культурного наследия и его отдельных элементов;

- сохранение и воссоздание историко-градостроительной среды объекта культурного наследия;

- установка памятников, монументов, памятных знаков и иной историко - культурной информации, относящейся к объекту культурного наследия;

- благоустройство территории, в том числе устройство ограждений, сооружений инженерной защиты объекта культурного наследия (водоотведения), плиточного и иного покрытия, наружного освещения;

- работы по озеленению территории, в том числе замена существующего озеленения на аллеиные посадки деревьев с компактной кроной, не препятствующих визуальному восприятию объекта культурного наследия.

1.2. На территории объекта культурного наследия **запрещается:**

- строительство объектов капитального строительства и увеличение объемно-пространственных характеристик, существующих на территории памятника объектов капитального строительства;

- проведение земляных, строительных, мелиоративных и иных работ, за исключением работ по сохранению объекта культурного наследия или его отдельных элементов, сохранению историко-градостроительной или природной среды объекта культурного наследия;

- градостроительная, хозяйственная и иная деятельность, создающая угрозу повреждения, разрушения, уничтожения и изменения пространственных характеристик объекта культурного наследия;

- размещение рекламных конструкций, не связанных с функциональной деятельностью объекта и нарушающих визуальное восприятие объекта культурного наследия.