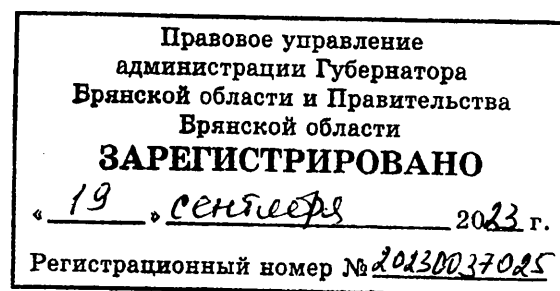


**УПРАВЛЕНИЕ ПО ОХРАНЕ И СОХРАНЕНИЮ ИСТОРИКО-КУЛЬТУРНОГО НАСЛЕДИЯ БРЯНСКОЙ ОБЛАСТИ****П Р И К А З**19 сентября 2023 г.№ 2-1/112

г. Брянск

Об утверждении границ территории, схемы границ территории и требований к осуществлению деятельности в границах территории объекта культурного наследия регионального значения «Памятник воинской славы–85-мм зенитное орудие в честь воинов 11-й Гвардейской армии, освободивших Брянск и Бежицу от немецко-фашистских захватчиков» (Брянская область, г. Брянск, Бежицкий район, на берегу Десны)



В целях обеспечения сохранности объекта культурного наследия регионального значения и в соответствии со статьями 3, 3.1, 5, 5.1 и 33 Федерального закона от 25.06.2002 № 73-ФЗ «Об объектах культурного наследия (памятниках истории и культуры) народов Российской Федерации», а также руководствуясь приказом Министерства культуры Российской Федерации от 04.06.2015 № 1745 «Об утверждении требований к составлению проектов границ территорий объектов культурного наследия»

Приказываю:


1. Утвердить границы территории и схему границ территории объекта культурного наследия регионального значения «Памятник воинской славы–85-мм зенитное орудие в честь воинов 11-й Гвардейской армии, освободивших Брянск и Бежицу от немецко-фашистских захватчиков» (Брянская область, г. Брянск, Бежицкий район, на берегу Десны) согласно приложению 1 к настоящему приказу.

2. Утвердить требования к осуществлению деятельности в границах территории объекта культурного наследия регионального значения «Памятник воинской славы–85-мм зенитное орудие в честь воинов 11-й Гвардейской

армии, освободивших Брянск и Бежицу от немецко-фашистских захватчиков» согласно приложению 2 к настоящему приказу.

3. Контроль за исполнением настоящего приказа возложить на Кочетову И.А., начальника отдела охраны объектов культурного наследия регионального и местного (муниципального) значения управления.

Начальник управления

A handwritten signature in black ink, consisting of several overlapping loops and lines, positioned between the text 'Начальник управления' and 'К.В. Волков'.

К.В. Волков


Приложение 1
к приказу управления по охране и
сохранению историко – культурного
наследия Брянской области
от «19» ~~сентября~~ 2023 г. № 2-с/112

Описание границ территории
объекта культурного наследия регионального значения
«Памятник воинской славы–85-мм зенитное орудие в честь воинов 11-й
Гвардейской армии, освободивших Брянск и Бежицу от немецко-фашистских
захватчиков»







Границы территории объекта культурного наследия регионального значения «Памятник воинской славы–85-мм зенитное орудие в честь воинов 11-й Гвардейской армии, освободивших Брянск и Бежицу от немецко-фашистских захватчиков» зафиксированы поворотными точками, имеющими координаты, которые даны в системе координат «СК-32», и устанавливается согласно карте (схеме), по линиям с точками поворота, обозначенными цифрами от «1» до «5».

Исходная точка «1» является северо-западной точкой границы. От этой точки граница проходит:

- от точки 1 до точки 2: по границе благоустроенной территории памятника;
- от точки 2 до точки 3: по границе земель общего пользования – проезжей части по ул. Ульянова;
- от точки 3 до точки 5: по границе верхней бровке откоса р. Десна;
- от точки 5 к точке 1: по границе благоустроенной территории памятника.



Использование условные обозначения:

	объект культурного наследия регионального значения "Памятник воинской славы –85-мм зенитное орудие в честь бойцов 11-й Гвардейской армии, освободивших Брянск и Бежицу от немецко-фашистских захватчиков"
	территория объекта культурного наследия
	поворотная точка границы территории объекта культурного наследия
	границы земельных участков по сведениям ЕГРН
	ограждения
	древесная и кустарниковая растительность

Перечень координат поворотных (характерных) точек границ территории объекта культурного наследия регионального значения «Памятник воинской славы–85-мм зенитное орудие в честь воинов 11-й Гвардейской армии, освободивших Брянск и Бежицу от немецко-фашистских захватчиков»

Граница территории Система координат «СК-32»		
1	495162.32	2171609.47
2	495156.77	2171633.35
3	495119.22	2171623.92
4	495124.31	2171604.48
5	495124.42	2171599.8
1	495162.32	2171609.47

Требования

к осуществлению деятельности в границах территории объекта культурного наследия регионального значения

«Памятник воинской славы–85-мм зенитное орудие в честь воинов 11-й Гвардейской армии, освободивших Брянск и Бежицу от немецко-фашистских захватчиков»

1.1. На территории объекта культурного наследия разрешается:

- ведение хозяйственной деятельности, не противоречащей требованиям обеспечения сохранности объекта культурного наследия и позволяющей обеспечить функционирование объекта культурного наследия в современных условиях, в том числе:

- проведение работ по сохранению объекта культурного наследия и его отдельных элементов;

- сохранение и воссоздание историко-градостроительной среды объекта культурного наследия;

- установка памятников, монументов, памятных знаков и иной историко - культурной информации, относящейся к объекту культурного наследия;

- благоустройство территории, в том числе устройство ограждений, сооружений инженерной защиты объекта культурного наследия (водоотведения), плиточного и иного покрытия, наружного освещения;

- работы по озеленению территории, в том числе замена существующего озеленения на аллеи посадки деревьев с компактной кроной, не препятствующих визуальному восприятию объекта культурного наследия.

1.2. На территории объекта культурного наследия запрещается:

- строительство объектов капитального строительства и увеличение объемно-пространственных характеристик, существующих на территории памятника объектов капитального строительства;

- проведение земляных, строительных, мелиоративных и иных работ, за исключением работ по сохранению объекта культурного наследия или его отдельных элементов, сохранению историко-градостроительной или природной среды объекта культурного наследия;

- градостроительная, хозяйственная и иная деятельность, создающая угрозу повреждения, разрушения, уничтожения и изменения пространственных характеристик объекта культурного наследия;

- размещение рекламных конструкций, не связанных с функциональной деятельностью объекта и нарушающих визуальное восприятие объекта культурного наследия.