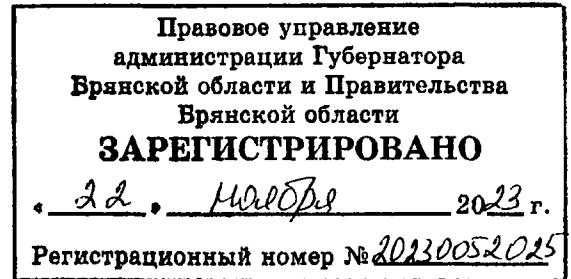


**УПРАВЛЕНИЕ ПО ОХРАНЕ И СОХРАНЕНИЮ ИСТОРИКО-КУЛЬТУРНОГО НАСЛЕДИЯ БРЯНСКОЙ ОБЛАСТИ****П Р И К А З**20.11. 2023 г.№ 2-1/144

г. Брянск

Об утверждении границ территории, схемы границ территории и режима использования территории объекта культурного наследия регионального значения «Братская могила 11 советских воинов и партизан, погибших в 1943 г. в боях с немецко-фашистскими захватчиками»

(Брянская область, Суземский район, с. Селечня, в центре)



В целях обеспечения сохранности объекта культурного наследия регионального значения и в соответствии со статьями 3, 3.1, 5, 5.1 и 33 Федерального закона от 25.06.2002 № 73-ФЗ «Об объектах культурного наследия (памятниках истории и культуры) народов Российской Федерации», а также руководствуясь приказом Министерства культуры Российской Федерации от 04.06.2015 № 1745 «Об утверждении требований к составлению проектов границ территорий объектов культурного наследия»

Приказываю:

1. Утвердить границы территории и схему границ территории объекта культурного наследия регионального значения «Братская могила 11 советских воинов и партизан, погибших в 1943 г. в боях с немецко-фашистскими захватчиками» (Брянская область, Суземский район, с. Селечня, в центре) согласно приложению 1 к настоящему приказу.

2. Утвердить режим использования территории объекта культурного наследия регионального значения «Братская могила 11 советских воинов и партизан, погибших в 1943 г. в боях с немецко-фашистскими захватчиками» согласно приложению 2 к настоящему приказу.

3. Контроль за исполнением настоящего приказа возложить на И.А. Кочетову, начальника отдела охраны объектов культурного наследия регионального и местного (муниципального) значения управления.

Начальник управления

К.В. Волков

Приложение 1  
к приказу управления по охране и  
сохранению историко – культурного  
наследия Брянской области  
от «20» 11 2023 г. № 2-1/144

Описание границ территории  
объекта культурного наследия регионального значения  
«Братская могила 11 советских воинов и партизан, погибших в 1943 г. в боях  
с немецко-фашистскими захватчиками»  
(Брянская область, Суземский район, с. Селечня, в центре)


Граница территории проходит на северо-восток от точки 1 до точки 2  
вдоль бордюра протяженностью 2,25 м., далее поворот на юго-восток от  
точки 2 до точки 3 вдоль бордюра протяженностью 1,49 м., далее поворот на  
юго-запад от точки 3 до точки 4 вдоль бордюра протяженностью 2,25 м.,  
далее поворот на северо-запад от точки 4 до начальной точки 1 вдоль  
бордюра протяженностью 1,49 м.

Перечень координат поворотных (характерных) точек границ территории  
объекта культурного наследия регионального значения  
«Братская могила 11 советских воинов и партизан, погибших в 1943 г. в боях  
с немецко-фашистскими захватчиками»






Наименование (номер) характерной точки	Координаты характерных точек в местной системе координат (МСК-32)		Метод определения координат	Значение погрешности определения координат в системе координат, установленной для ведения ГКН, (м)
	X	Y		
1	394616.93	2174331.15	геодезический	0.1
2	394617.87	2174333.19	геодезический	0.1
3	394616.52	2174333.81	геодезический	0.1
4	394615.58	2174331.77	геодезический	0.1
1	394616.93	2174331.15	геодезический	0.1






**Схема границ**  
**территории объекта культурного наследия регионального значения**  
**«Братская могила 11 советских воинов и партизан, погибших в 1943 г. в боях**  
**с немецко-фашистскими захватчиками»**

Схема границ территории объекта культурного наследия  
 «Братская могила 11 советских воинов и партизан, погибших в 1943 г.  
 в боях с немецко-фашистскими захватчиками»  
 расположенного по адресу: Брянская область, Суземский район, с. Селечня



**Числовые обозначения**

-  - объект культурного наследия
-  - границы территории объекта культурного наследия
-  - территория объекта культурного наследия
-  - поворотная точка границ территории объекта культурного наследия
-  - инфраструктура граница земельного участка

-  - территория с. Селечня
-  - древесная растительность
-  - территория кладбища
-  - дорога с грунтовым покрытием
-  - объект культурного наследия - «Братская могила советских воинов, партизан в лесного комиссара Чулуева Илья Дмитриевича, погибших в 1941-1943 гг. в боях с немецко-фашистскими захватчиками»

Приложение 2

к приказу управления по охране и  
сохранению историко – культурного  
наследия Брянской области  
от « 20 » 11 2023 г. № 2-1/144

Режим использования земельного участка в границах территории  
объекта культурного наследия регионального значения  
«Братская могила 11 советских воинов и партизан, погибших в 1943 г. в боях  
с немецко-фашистскими захватчиками»

В границах территории объекта культурного наследия устанавливается режим земель историко-культурного назначения, правовой режим которых регулируется земельным законодательством Российской Федерации и статьей 5.1 Федерального закона от 25.06.2002 № 73-ФЗ «Об объектах культурного наследия (памятниках истории и культуры) народов Российской Федерации».

1. В границах территории объекта культурного наследия запрещается:

1.1. Строительство объектов капитального строительства и увеличение объемно-пространственных характеристик, существующих на территории объекта объектов капитального строительства;

1.2. Проведение земляных, строительных, мелиоративных и иных работ, за исключением работ по сохранению объекта культурного наследия или его отдельных элементов, сохранению историко-градостроительной или природной среды объекта культурного наследия.

2. В границах территории объекта культурного наследия разрешается:

2.1. Ведение хозяйственной деятельности, не противоречащей требованиям обеспечения сохранности объекта культурного наследия в современных условиях.