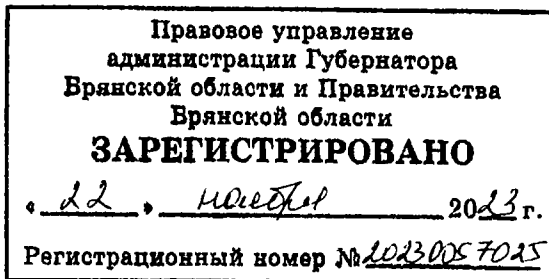


**УПРАВЛЕНИЕ ПО ОХРАНЕ И СОХРАНЕНИЮ ИСТОРИКО-КУЛЬТУРНОГО НАСЛЕДИЯ БРЯНСКОЙ ОБЛАСТИ****П Р И К А З**20.11. 2023 г.№ 2-1149

г. Брянск

Об утверждении границ территории, схемы границ территории и режима использования территории объекта культурного наследия регионального значения «Братская могила 11 советских воинов, погибших в 1943 г. в боях с немецко-фашистскими захватчиками» (Брянская область, Суземский район, с. Семеновск, в центре)



В целях обеспечения сохранности объекта культурного наследия регионального значения и в соответствии со статьями 3, 3.1, 5, 5.1 и 33 Федерального закона от 25.06.2002 № 73-ФЗ «Об объектах культурного наследия (памятниках истории и культуры) народов Российской Федерации», а также руководствуясь приказом Министерства культуры Российской Федерации от 04.06.2015 № 1745 «Об утверждении требований к составлению проектов границ территорий объектов культурного наследия»

Приказываю:

1. Утвердить границы территории и схему границ территории объекта культурного наследия регионального значения «Братская могила 11 советских воинов, погибших в 1943 г. в боях с немецко-фашистскими захватчиками» (Брянская область, Суземский район, с. Семеновск, в центре) согласно приложению 1 к настоящему приказу.

2. Утвердить режим использования территории объекта культурного наследия регионального значения «Братская могила 11 советских воинов, погибших в 1943 г. в боях с немецко-фашистскими захватчиками» согласно приложению 2 к настоящему приказу.

3. Контроль за исполнением настоящего приказа возложить на И.А. Кочетову, начальника отдела охраны объектов культурного наследия регионального и местного (муниципального) значения управления.

Начальник управления

К.В. Волков

Приложение 1

к приказу управления по охране и
сохранению историко – культурного
наследия Брянской области
от «20» 11 2023 г. № 2-1/149

Описание границ территории
объекта культурного наследия регионального значения
«Братская могила 11 советских воинов, погибших в 1943 г. в боях с немецко-
фашистскими захватчиками»
(Брянская область, Суземский район, с. Семеновск, в центре)

Граница территории проходит на юго-восток от точки 1 до точки 2 вдоль ограждения протяженностью 4,55 м., далее поворот на юго-запад от точки 2 до точки 3 вдоль ограждения протяженностью 4,58 м., далее поворот на северо-запад от точки 3 до точки 4 вдоль ограждения протяженностью 4,55 м., далее поворот на северо-восток от точки 4 до начальной точки 1 вдоль ограждения протяженностью 4,58 м.

Перечень координат поворотных (характерных) точек границ территории
объекта культурного наследия регионального значения
«Братская могила 11 советских воинов, погибших в 1943 г. в боях с немецко-
фашистскими захватчиками»






Наименование (номер) характерной точки	Координаты характерных точек в местной системе координат (МСК-32)		Метод определения координат	Значение погрешности определения координат в системе координат, установленной для ведения ГКН, (м)
	X	Y		
1	384230.96	2174971.53	геодезический	0.1
2	384229.78	2174975.93	геодезический	0.1
3	384225.36	2174974.74	геодезический	0.1
4	384226.54	2174970.34	геодезический	0.1
1	384230.96	2174971.53	геодезический	0.1







Схема границ территории объекта культурного наследия регионального значения «Братская могила 11 советских воинов, погибших в 1943 г. в боях с немецко-фашистскими захватчиками»

Схема границ территории объекта культурного наследия
«Братская могила 11 советских воинов, погибших в 1943 г.
в боях с немецко-фашистскими захватчиками»
расположенного по адресу: Брянская область, Суземский район, с. Семеновок, в центре



Условные обозначения

-  - объект культурного наследия
-  - границы территории объекта культурного наследия
-  - территория объекта культурного наследия
-  - координаты центра территории объекта культурного наследия
-  - координаты центра земельного участка

-  - дорога с асфальтовым покрытием
-  - дорога с гравийным покрытием
-  - территория с деревянным покрытием
-  - древесная растительность
-  - существующие строения
-  - границы территории существующих строений

Приложение 2

к приказу управления по охране и
сохранению историко – культурного
наследия Брянской области
от « 10 » 11 2023 г. № 2-1/149

Режим использования земельного участка в границах территории
объекта культурного наследия регионального значения
«Братская могила 11 советских воинов, погибших в 1943 г. в боях с немецко-
фашистскими захватчиками»

В границах территории объекта культурного наследия устанавливается режим земель историко-культурного назначения, правовой режим которых регулируется земельным законодательством Российской Федерации и статьей 5.1 Федерального закона от 25.06.2002 № 73-ФЗ «Об объектах культурного наследия (памятниках истории и культуры) народов Российской Федерации».

1. В границах территории объекта культурного наследия запрещается:

1.1. Строительство объектов капитального строительства и увеличение объемно-пространственных характеристик, существующих на территории объекта объектов капитального строительства;

1.2. Проведение земляных, строительных, мелиоративных и иных работ, за исключением работ по сохранению объекта культурного наследия или его отдельных элементов, сохранению историко-градостроительной или природной среды объекта культурного наследия.

2. В границах территории объекта культурного наследия разрешается:

2.1. Ведение хозяйственной деятельности, не противоречащей требованиям обеспечения сохранности объекта культурного наследия в современных условиях.