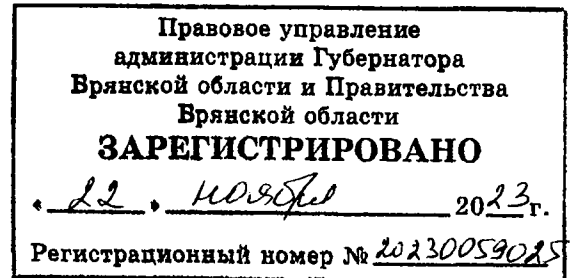


**УПРАВЛЕНИЕ ПО ОХРАНЕ И СОХРАНЕНИЮ ИСТОРИКО-КУЛЬТУРНОГО НАСЛЕДИЯ БРЯНСКОЙ ОБЛАСТИ****П Р И К А З**20.11. 2023 г.№ 2-1/151

г. Брянск

Об утверждении границ территории, схемы границ территории и режима использования территории объекта культурного наследия регионального значения «Братская могила 17 советских воинов, погибших в 1941-1943 гг. в боях с немецко-фашистскими захватчиками» (Брянская область, Суземский район, с. Павловичи, в центре)



В целях обеспечения сохранности объекта культурного наследия регионального значения и в соответствии со статьями 3, 3.1, 5, 5.1 и 33 Федерального закона от 25.06.2002 № 73-ФЗ «Об объектах культурного наследия (памятниках истории и культуры) народов Российской Федерации», а также руководствуясь приказом Министерства культуры Российской Федерации от 04.06.2015 № 1745 «Об утверждении требований к составлению проектов границ территорий объектов культурного наследия»

Приказываю:

1. Утвердить границы территории и схему границ территории объекта культурного наследия регионального значения «Братская могила 17 советских воинов, погибших в 1941-1943 гг. в боях с немецко-фашистскими захватчиками» (Брянская область, Суземский район, с. Павловичи, в центре) согласно приложению 1 к настоящему приказу.
2. Утвердить режим использования территории объекта культурного наследия регионального значения «Братская могила 17 советских воинов, погибших в 1941-1943 гг. в боях с немецко-фашистскими захватчиками» согласно приложению 2 к настоящему приказу.
3. Контроль за исполнением настоящего приказа возложить на И.А. Кочетову, начальника отдела охраны объектов культурного наследия регионального и местного (муниципального) значения управления.

Начальник управления

К.В. Волков

Приложение 1  
к приказу управления по охране и  
сохранению историко – культурного  
наследия Брянской области  
от «10» 11 2023 г. № 2-1/151

Описание границ территории  
объекта культурного наследия регионального значения  
«Братская могила 17 советских воинов, погибших в 1941-1943 гг. в боях с  
немецко-фашистскими захватчиками»  
(Брянская область, Суземский район, с. Павловичи, в центре)

Граница территории проходит на восток от точки 1 до точки 2 вдоль ограждения протяженностью 4,21 м., далее поворот на юг от точки 2 до точки 3 вдоль ограждения протяженностью 3,92 м., далее поворот на запад от точки 3 до точки 4 вдоль ограждения протяженностью 4,21 м., далее поворот на север от точки 4 до начальной точки 1 вдоль ограждения протяженностью 3,92 м.

Перечень координат поворотных (характерных) точек границ территории  
объекта культурного наследия регионального значения  
«Братская могила 17 советских воинов, погибших в 1941-1943 гг. в боях с  
немецко-фашистскими захватчиками»







Наименование (номер) характерной точки	Координаты характерных точек в местной системе координат (МСК-32)		Метод определения координат	Значение погрешности определения координат в системе координат, установленной для ведения ГКН, (м)
	X	Y		
1	373579.57	2163342.98	геодезический	0.1
2	373580.09	2163347.15	геодезический	0.1
3	373576.19	2163347.63	геодезический	0.1
4	373575.68	2163343.46	геодезический	0.1
1	373579.57	2163342.98	геодезический	0.1







# Схема границ территории объекта культурного наследия регионального значения «Братская могила 17 советских воинов, погибших в 1941-1943 гг. в боях с немецко-фашистскими захватчиками»

Схема границ территории объекта культурного наследия  
"Братская могила 17 советских воинов, погибших в 1941-1943 гг.  
в боях с немецко-фашистскими захватчиками"  
расположенного по адресу: Брянская область, Суземский район, с. Павловичи, в центре



**Условные обозначения**

-  - объект культурного наследия
-  - границы территории объекта культурного наследия
-  - территория объекта культурного наследия
-  - обратная точка границы территории объекта культурного наследия
-  - кадастровая граница земельного участка
-  - мемориальный комплекс посвященный героям, погибшим 25.03.1942 года в с. Павловичи и Белозерье погибшим на фронтовых должностях

-  - дорожка с асфальтовым покрытием
-  - дорожка с бетонным покрытием
-  - территория с. Павловичи
-  - древесная растительность
-  - существующие строения
-  - середина территории школы

Приложение 2

к приказу управления по охране и  
сохранению историко – культурного  
наследия Брянской области  
от « 20 » 11 2023 г. № 2-1/151

Режим использования земельного участка в границах территории  
объекта культурного наследия регионального значения  
«Братская могила 17 советских воинов, погибших в 1941-1943 гг. в боях с  
немецко-фашистскими захватчиками»

В границах территории объекта культурного наследия устанавливается режим земель историко-культурного назначения, правовой режим которых регулируется земельным законодательством Российской Федерации и статьей 5.1 Федерального закона от 25.06.2002 № 73-ФЗ «Об объектах культурного наследия (памятниках истории и культуры) народов Российской Федерации».

1. В границах территории объекта культурного наследия запрещается:

1.1. Строительство объектов капитального строительства и увеличение объемно-пространственных характеристик, существующих на территории объекта объектов капитального строительства;

1.2. Проведение земляных, строительных, мелиоративных и иных работ, за исключением работ по сохранению объекта культурного наследия или его отдельных элементов, сохранению историко-градостроительной или природной среды объекта культурного наследия.

2. В границах территории объекта культурного наследия разрешается:

2.1. Ведение хозяйственной деятельности, не противоречащей требованиям обеспечения сохранности объекта культурного наследия в современных условиях.