



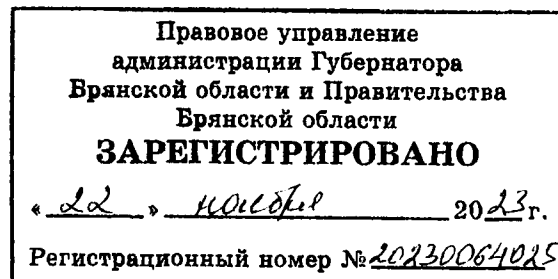
УПРАВЛЕНИЕ ПО ОХРАНЕ И СОХРАНЕНИЮ ИСТОРИКО-КУЛЬТУРНОГО НАСЛЕДИЯ БРЯНСКОЙ ОБЛАСТИ

П Р И К А З

20.11. 2023 г.№ 2-1/156

г. Брянск

Об утверждении границ территории, схемы границ территории и режима использования территории объекта культурного наследия регионального значения «Братская могила 9 советских воинов, погибших в 1943 г. в боях с немецко-фашистскими захватчиками» (Брянская область, Суземский район, пос. Новенькое, в центре)



В целях обеспечения сохранности объекта культурного наследия регионального значения и в соответствии со статьями 3, 3.1, 5, 5.1 и 33 Федерального закона от 25.06.2002 № 73-ФЗ «Об объектах культурного наследия (памятниках истории и культуры) народов Российской Федерации», а также руководствуясь приказом Министерства культуры Российской Федерации от 04.06.2015 № 1745 «Об утверждении требований к составлению проектов границ территорий объектов культурного наследия»

Приказываю:

1. Утвердить границы территории и схему границ территории объекта культурного наследия регионального значения «Братская могила 9 советских воинов, погибших в 1943 г. в боях с немецко-фашистскими захватчиками» (Брянская область, Суземский район, пос. Новенькое, в центре) согласно приложению 1 к настоящему приказу.
2. Утвердить режим использования территории объекта культурного наследия регионального значения «Братская могила 9 советских воинов, погибших в 1943 г. в боях с немецко-фашистскими захватчиками» согласно приложению 2 к настоящему приказу.
3. Контроль за исполнением настоящего приказа возложить на И.А. Кочетову, начальника отдела охраны объектов культурного наследия регионального и местного (муниципального) значения управления.

Начальник управления

К.В. Волков

Приложение 1

к приказу управления по охране и
сохранению историко – культурного
наследия Брянской области
от « 20 » 11 2023 г. № 2-1/156

Описание границ территории
объекта культурного наследия регионального значения
«Братская могила 9 советских воинов, погибших в 1943 г. в боях с немецко-
фашистскими захватчиками»
(Брянская область, Суземский район, пос. Новенькое, в центре)

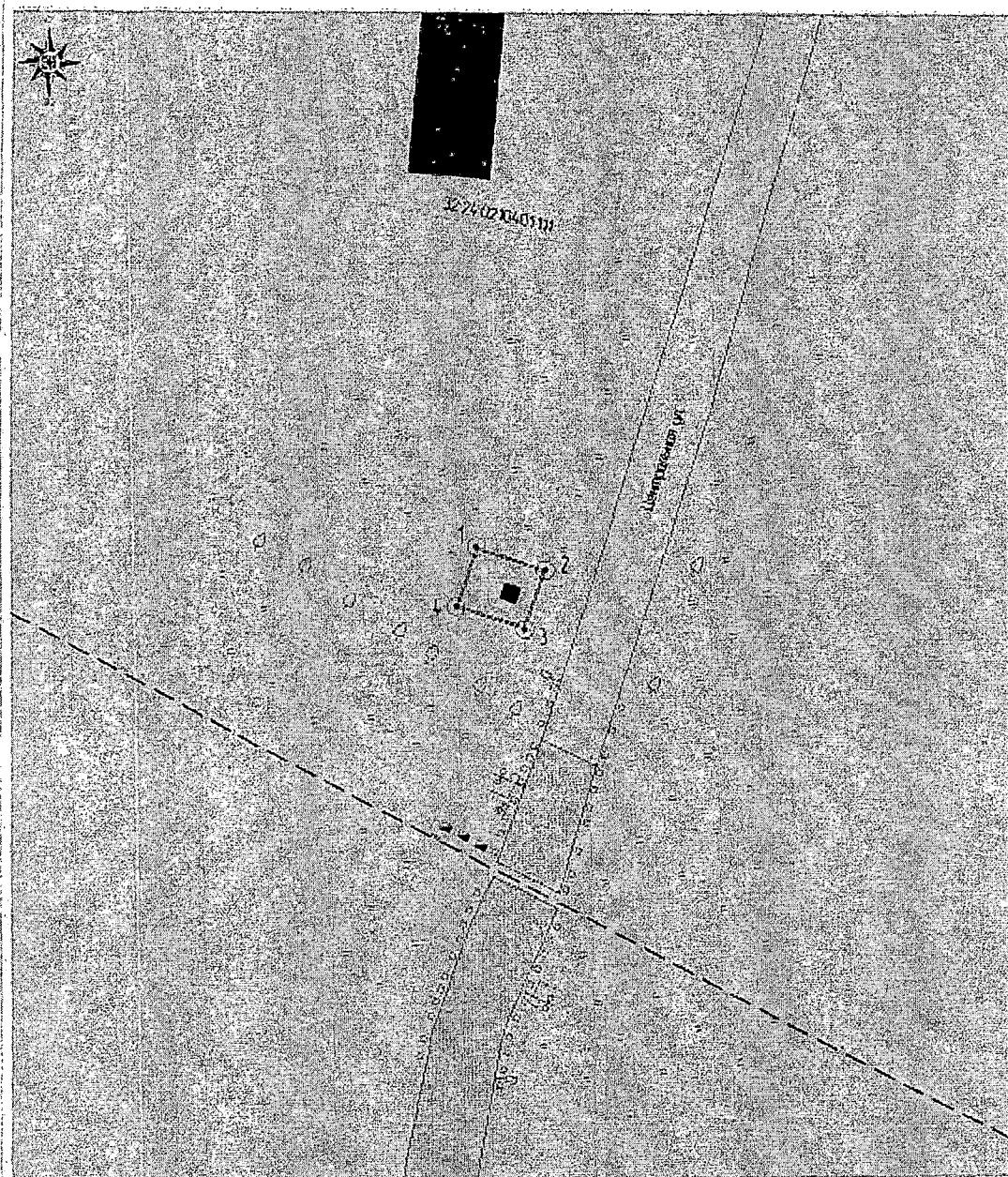
Граница территории проходит на юго-восток от точки 1 до точки 2 вдоль ограждения протяженностью 6,52 м., далее поворот на юго-запад от точки 2 до точки 3 вдоль ограждения протяженностью 5,71 м., далее поворот на северо-запад от точки 3 до точки 4 вдоль ограждения протяженностью 6,52 м., далее поворот на северо-восток от точки 4 до начальной точки 1 вдоль ограждения протяженностью 5,71 м.

Перечень координат поворотных (характерных) точек границ территории
объекта культурного наследия регионального значения
«Братская могила 9 советских воинов, погибших в 1943 г. в боях с немецко-
фашистскими захватчиками»












Наименование (номер) характерной точки	Координаты характерных точек в местной системе координат (МСК-32)		Метод определения координат	Значение погрешности определения координат в системе координат, установленной для ведения ГКН, (м)
	X	Y		
1	395217.82	2137358.16	геодезический	0.1
2	395215.73	2137364.34	геодезический	0.1
3	395210.32	2137362.51	геодезический	0.1
4	395212.41	2137356.33	геодезический	0.1
1	395217.82	2137358.16	геодезический	0.1

Схема границ территории объекта культурного наследия регионального значения «Братская могила 9 советских воинов, погибших в 1943 г. в боях с немецко-фашистскими захватчиками»

Схема границ территории объекта культурного наследия
"Братская могила 9 советских воинов, погибших в 1943 г.
в боях с немецко-фашистскими захватчиками"
расположенного по адресу: Брянская область, Суземский район, пос. Навенькое, в центре



Условные обозначения

- | | | | |
|---|---|--|----------------------------------|
|  | - объект культурного наследия |  | - дорога с асфальтовым покрытием |
|  | - границы территории объекта культурного наследия |  | - дорога с грунтовыми покрытиями |
|  | - территория объекта культурного наследия |  | - территория пос. Навенькое |
|  | - контрольная точка границы территории объекта культурного наследия |  | - древесная растительность |
|  | - контрольная граница земельного участка |  | - общественные строения |
| | |  | - железная дорога |

Приложение 2

к приказу управления по охране и
сохранению историко – культурного
наследия Брянской области
от «20» 11 2023 г. № 2-1/156

Режим использования земельного участка в границах территории
объекта культурного наследия регионального значения
«Братская могила 9 советских воинов, погибших в 1943 г. в боях с немецко-
фашистскими захватчиками»

В границах территории объекта культурного наследия устанавливается режим земель историко-культурного назначения, правовой режим которых регулируется земельным законодательством Российской Федерации и статьей 5.1 Федерального закона от 25.06.2002 № 73-ФЗ «Об объектах культурного наследия (памятниках истории и культуры) народов Российской Федерации».

1. В границах территории объекта культурного наследия запрещается:

1.1. Строительство объектов капитального строительства и увеличение объемно-пространственных характеристик, существующих на территории объекта объектов капитального строительства;

1.2. Проведение земляных, строительных, мелиоративных и иных работ, за исключением работ по сохранению объекта культурного наследия или его отдельных элементов, сохранению историко-градостроительной или природной среды объекта культурного наследия.

2. В границах территории объекта культурного наследия разрешается:

2.1. Ведение хозяйственной деятельности, не противоречащей требованиям обеспечения сохранности объекта культурного наследия в современных условиях.