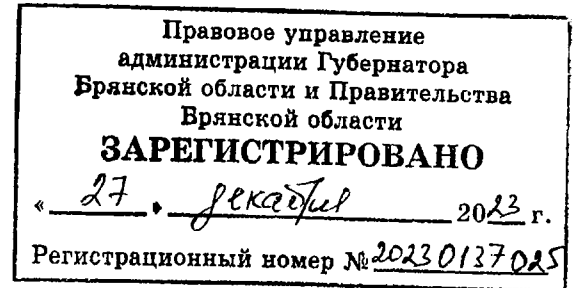


**УПРАВЛЕНИЕ ПО ОХРАНЕ И СОХРАНЕНИЮ ИСТОРИКО-КУЛЬТУРНОГО НАСЛЕДИЯ БРЯНСКОЙ ОБЛАСТИ****П Р И К А З**26.12. 2023 г.№ 2-1/241

г. Брянск

Об утверждении границ территории, схемы границ территории и режима использования территории объекта культурного наследия регионального значения «Братская могила 30 советских воинов, погибших в 1943 г. в боях с немецко-фашистскими захватчиками», расположенного по адресу: Брянская область, Суражский район, с. Кулаги, в центре



В целях обеспечения сохранности объекта культурного наследия регионального значения и в соответствии со статьями 3, 3.1, 5, 5.1 и 33 Федерального закона от 25.06.2002 № 73-ФЗ «Об объектах культурного наследия (памятниках истории и культуры) народов Российской Федерации», а также руководствуясь приказом Министерства культуры Российской Федерации от 04.06.2015 № 1745 «Об утверждении требований к составлению проектов границ территорий объектов культурного наследия»

Приказываю:

1. Утвердить границы территории и схему границ территории объекта культурного наследия регионального значения «Братская могила 30 советских воинов, погибших в 1943 г. в боях с немецко-фашистскими захватчиками», расположенного по адресу: Брянская область, Суражский район, с. Кулаги, в центре, согласно приложению 1 к настоящему приказу.
2. Утвердить режим использования территории объекта культурного наследия регионального значения «Братская могила 30 советских воинов, погибших в 1943 г. в боях с немецко-фашистскими захватчиками» согласно приложению 2 к настоящему приказу.
3. Контроль за исполнением настоящего приказа возложить на И.А. Кочетову, начальника отдела охраны объектов культурного наследия регионального и местного (муниципального) значения управления.

Начальник управления

К.В. Волков

Приложение 1
к приказу управления по охране и
сохранению историко – культурного
наследия Брянской области
от « 26 » 12 2023 г. № 2-1/241

Описание границ территории
объекта культурного наследия регионального значения
«Братская могила 30 советских воинов, погибших в 1943 г. в боях с немецко-
фашистскими захватчиками»

Граница территории проходит на восток от точки 1 до точки 2 вдоль ограждения протяженностью 5,32 м., далее поворот на юг от точки 2 до точки 3 вдоль ограждения протяженностью 5,01 м., далее поворот на запад от точки 3 до точки 4 вдоль ограждения протяженностью 5,32 м., далее поворот на север от точки 4 до начальной точки 1 вдоль ограждения протяженностью 5,01 м.

Координаты поворотных (характерных) точек границ территории объекта культурного наследия регионального значения «Братская могила 30 советских воинов, погибших в 1943 г. в боях с немецко-фашистскими захватчиками»








Наименование (номер) характерной точки	Координаты характерных точек в местной системе координат (МСК - 32)		Метод определения координат	Значение погрешности определения координат в системе координат, установленной для ведения ГКН, (м)
	X	Y		
1	451354.52	1244377.70	геодезический	0.1
2	451354.19	1244383.01	геодезический	0.1
3	451349.19	1244382.70	геодезический	0.1
4	451349.52	1244377.39	геодезический	0.1
1	451354.52	1244377.70	геодезический	0.1

Схема границ территории объекта культурного наследия регионального значения «Братская могила 30 советских воинов, погибших в 1943 г. в боях с немецко-фашистскими захватчиками»

Схема границ территории объекта культурного наследия
«Братская могила 30 советских воинов, погибших в 1943 г.
в боях с немецко-фашистскими захватчиками»
расположенного по адресу: Брянская область, Суражский район, с. Кулазы, в центре



Условные обозначения

- | | | | |
|---|---|---|--------------------------------|
|  | объект культурного наследия |  | здания с асфальтовым покрытием |
| - - - - - | границы территории объекта культурного наследия |  | здания с грунтовым покрытием |
| | территория объекта культурного наследия |  | территория с. Кулазы |
| • | подарточная точка границы территории объекта культурного наследия |  | судакбуферная зона |
| □ | кадастровый граница земельного участка |  | территория кладбища |
| | |  | инвентарный кадастровый план |

Приложение 2

к приказу управления по охране и
сохранению историко – культурного
наследия Брянской области
от «26» 12 2023 г. № 2-1/241

Режим использования территории
объекта культурного наследия регионального значения
«Братская могила 30 советских воинов, погибших в 1943 г. в боях с немецко-
фашистскими захватчиками»

1. В границах территории объекта культурного наследия «Братская могила 30 советских воинов, погибших в 1943 г. в боях с немецко-фашистскими захватчиками» запрещается:

- строительство объектов капитального строительства и увеличение объемно-пространственных характеристик существующих на территории памятника объектов капитального строительства;

- проведение земляных, строительных, мелиоративных и иных работ, за исключением работ по сохранению объекта культурного наследия или его отдельных элементов, сохранению историко-градостроительной или природной среды объекта культурного наследия.

2. В границах территории объекта культурного наследия «Братская могила 30 советских воинов, погибших в 1943 г. в боях с немецко-фашистскими захватчиками» разрешается:

- ведение хозяйственной деятельности, не противоречащей требованиям обеспечения сохранности объекта культурного наследия и позволяющей обеспечить функционирование объекта культурного наследия в современных условиях.