

РОССИЙСКАЯ ФЕДЕРАЦИЯ

ВЛАДИМИРСКАЯ ОБЛАСТЬ

ЗАКОН

О внесении изменений в Закон Владимирской области «О наделении округа Александров и вновь образованных муниципальных образований, входящих в его состав, соответствующим статусом муниципальных образований и установлении их границ»

Принят Законодательным Собранием области

24 декабря 2014 года

Статья 1

Внести в Закон Владимирской области от 16 мая 2005 года № 61-ОЗ «О наделении округа Александров и вновь образованных муниципальных образований, входящих в его состав, соответствующим статусом муниципальных образований и установлении их границ» (Владимирские ведомости, 2005, 18 мая; 2009, 12 августа; 2011, 13 августа) следующие изменения:

- 1) приложение 1 изложить в редакции согласно приложению 1 к настоящему Закону;
- 2) приложение 2 изложить в редакции согласно приложению 2 к настоящему Закону;
- 3) приложение 3 изложить в редакции согласно приложению 3 к настоящему Закону;
- 4) приложение 4 изложить в редакции согласно приложению 4 к настоящему Закону;
- 5) приложение 6 изложить в редакции согласно приложению 5 к настоящему Закону;
- 6) приложение 8 изложить в редакции согласно приложению 6 к настоящему Закону;
- 7) приложение 10 изложить в редакции согласно приложению 7 к настоящему Закону;
- 8) приложение 11 изложить в редакции согласно приложению 8 к настоящему Закону;
- 9) приложение 12 изложить в редакции согласно приложению 9 к настоящему Закону;

10) приложение 14 изложить в редакции согласно приложению 10 к настоящему Закону;

11) приложение 16 изложить в редакции согласно приложению 11 к настоящему Закону;

12) приложение 18 изложить в редакции согласно приложению 12 к настоящему Закону.

Статья 2

Настоящий Закон вступает в силу через десять дней после его официального опубликования.

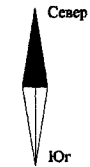
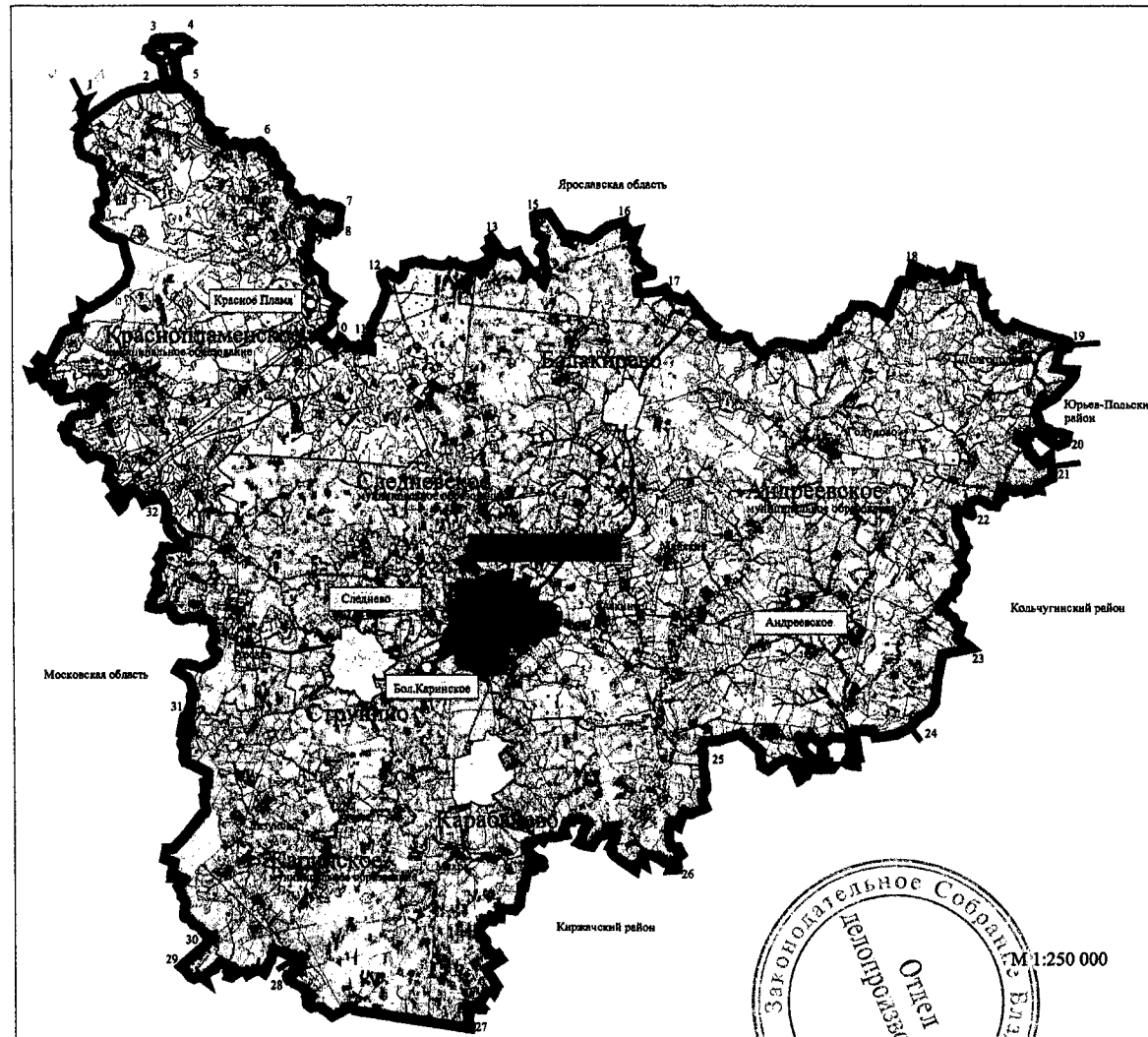
Губернатор
Владимирской области








Ю. Орлова


Владимир
12 января 2015 г.
№ 1-ОЗ

**КАРТА (ПЛАН)
ТЕРРИТОРИИ С УКАЗАНИЕМ МЕСТОПОЛОЖЕНИЯ ГРАНИЦЫ МУНИЦИПАЛЬНОГО ОБРАЗОВАНИЯ
АЛЕКСАНДРОВСКИЙ РАЙОН**



Условные обозначения :

-  - граница муниципального района
 -  - границы муниципальных образований
 -  - административный центр муниципального района
 -  - муниципальные образования - городские поселения
 -  - населенные пункты - центры сельских поселений
- Сладнево



ОПИСАНИЕ ГРАНИЦЫ МУНИЦИПАЛЬНОГО ОБРАЗОВАНИЯ АЛЕКСАНДРОВСКИЙ РАЙОН

Муниципальное образование Александровский район находится в северо-западной части Владимирской области. Оно граничит с Ярославской, Московской областями, Юрьев-Польским, Кольчугинским и Киржачским районами. Общая протяженность административной границы муниципального образования составляет 343 км. В административном отношении город Александров является центром муниципального образования Александровский район.

От точки 1 до точки 2 граница, имея восточное направление, совмещается с северной и северо-восточной границей земель государственного казенного учреждения Владимирской области «Александровское лесничество».

От точки 2 до точки 3 граница идет в северном направлении и совмещается с юго-западной границей земельного участка участников общей долевой собственности сельскохозяйственного производственного кооператива «Дудневский».

От точки 3 до точки 4, пересекая реку Кубрь, граница меняет направление на восточное и проходит по северной границе земель государственного казенного учреждения Владимирской области «Александровское лесничество».

От точки 4 до точки 5 граница проходит в южном направлении по реке Кубрь по восточной границе земель государственного казенного учреждения Владимирской области «Александровское лесничество».

От точки 5 до точки 6 граница проходит по восточной границе земель государственного казенного учреждения Владимирской области «Александровское лесничество».

От точки 6 до точки 7 граница идет по северо-восточной границе неразграниченных земель, находящихся в государственной собственности.

От точки 7 до точки 8 и 9 граница проходит по юго-восточным границам земель государственного казенного учреждения Владимирской области «Александровское лесничество».

От точки 9 до точки 10 граница идет по безымянному ручью до земель государственного казенного учреждения Владимирской области «Александровское лесничество», далее по восточной границе земель, находящихся в доверительном управлении ООО «Универ Менеджмент», северной и восточной границам земель государственного казенного учреждения Владимирской области «Александровское лесничество», пересекая при этом автомобильную дорогу «Москва-Ярославль» - Рупусово.

От точки 10 до точки 11 граница проходит вдоль неразграниченных земель, находящихся в государственной собственности, далее с северо-западной и северо-восточной границами земель государственного казенного учреждения Владимир-

ской области «Александровское лесничество», затем идет по северо-восточной границе садоводческого потребительского кооператива «Новинка», затем, пройдя вдоль северной границы земель государственного казенного учреждения Владимирской области «Александровское лесничество», граница района пересекает автомобильную дорогу М8 «Холмогоры» Москва - Ярославль и далее проходит вдоль северной границы земельного участка с кадастровым номером 33:01:000317:39.

От точки 11 до точки 12, меняя направление на северное, граница идет по западной границе земельного участка с кадастровым номером 33:01:000317:40, далее совмещается с западной границей земель государственного казенного учреждения Владимирской области «Александровское лесничество».

От точки 12 до точки 13, пересекая реку Енка и меняя направление на восточное, граница идет по северным границам земель государственного казенного учреждения Владимирской области «Александровское лесничество».

От точки 13 до точки 14 граница совпадает с северной границей земель государственного казенного учреждения Владимирской области «Александровское лесничество».

В северном направлении от точки 14 до точки 15 граница проходит по западным границам земель государственного казенного учреждения Владимирской области «Александровское лесничество».

Граница от точки 15 до точки 16 совмещается с восточной и северной границей земель государственного казенного учреждения Владимирской области «Александровское лесничество».

Меняя направление на южное, граница от точки 16 до точки 17 совмещается с восточными границами земель государственного казенного учреждения Владимирской области «Александровское лесничество».

От точки 17 до точки 18, имея восточное направление, граница совпадает с северными границами земель государственного казенного учреждения Владимирской области «Александровское лесничество», далее, пересекая Северную железную дорогу на участке Александров - Ярославль, граница проходит по северной и северо-западной границе земельного участка участников общей долевой собственности сельскохозяйственного производственного кооператива колхоз «Годуновский».

От точки 18 до точки 19 граница проходит с северной стороны неразграниченных земель, находящихся в государственной собственности, вдоль северной и восточной границ квартала 47 земель государственного казенного учреждения Владимирской области «Александровское лесничество», вдоль реки Каменка и северо-восточной границы земельного участка участников общей долевой собственности сельскохозяйственного производственного кооператива колхоз «Долгополье».

От точки 19 до точки 20 в южном направлении граница совмещается с восточной границей неразграниченных земель, находящихся в государственной собственности, с восточной с границей квартала 58 земель государственного казенного учреждения Владимирской области «Александровское лесничество» и затем вновь вдоль северной границы неразграниченных земель, находящихся в государ-

ственной собственности.

Меня направление на западное, затем на юго-западное по реке Шаха, граница от точки 20 до точки 21 проходит вдоль участка неразграниченных земель, находящихся в государственной собственности.

От точки 21 до точки 22 граница проходит вдоль участка неразграниченных земель, находящихся в государственной собственности, квартала 75 земель государственного казенного учреждения Владимирской области «Александровское лесничество» и затем проходит по границе земельного участка участников общей долевой собственности акционерного общества «Фортуна».

От точки 22 до точки 23 граница идет по ручью, втекающему в реку Большой Киржач и затем по реке, далее меня своё направление на юго-восточное, совпадает с северо-восточной границей неразграниченных земель, находящихся в государственной собственности, пересекает автодорогу Верхние Дворики - Александров - Кольчугино – Колокша, идет вдоль восточной границы квартала 78 земель государственного казенного учреждения Владимирской области «Александровское лесничество».

От точки 23 до точки 24 граница совмещается с юго-восточной границей квартала 78 земель государственного казенного учреждения Владимирской области «Александровское лесничество» и восточными границами кварталов 80, 81, 82, 85 этого же лесничества.

От точки 24 до точки 25 в западном направлении граница совмещается с южной, юго-западной границей квартала 86 государственного казенного учреждения «Александровское лесничество». Затем граница района проходит по реке Большой Киржач, огибая земельный участок с кадастровым номером 33:01:001027:206 с восточной, южной и западной сторон. Огибая, квартал 88 земель государственного казенного учреждения «Александровское лесничество», граница муниципального образования совмещается с южными границами земельных участков участников общей долевой собственности сельскохозяйственного производственного кооператива колхоз «Правда», далее в южном направлении проходит по восточной границе неразграниченных земель, находящихся в государственной собственности до совмещения (стыка) границ муниципального образования Андреевское (сельское поселение) с границей муниципального образования Каринское (сельское поселение).

Затем в южном направлении граница от точки 25 до точки 26 совмещается с восточной границей земель государственного казенного учреждения «Александровское лесничество», далее вдоль восточной границы земельного участка участников общей долевой собственности сельскохозяйственного производственного кооператива «Карabanовский».

От точки 26 до точки 27, меня направление на западное, граница совпадает с южной границей земельного участка участников общей долевой собственности сельскохозяйственного производственного кооператива «Карabanовский», затем вдоль южных границ участка неразграниченных земель, находящихся в государственной собственности и затем кварталов 82, 85, 80, 84, 83 земель государственного казенного учреждения «Александровское лесничество», далее с восточными границами кварталов 35, 36 и восточными границами 22, 33, 46, 45, 54, 55, 70, 82,

93 этого же лесничества.

От точки 27 до точки 28 граница идет в западном направлении по южным границам кварталов 93, 92, 91, 90, 89, 88, 87, 86, 85, 84 земель государственного казенного учреждения «Александровское лесничество».

От точки 28 до точки 29 граница идет в западном направлении по южным границам кварталов 100, 99, 98, 97, 96, 102, 101 земель государственного казенного учреждения «Александровское лесничество», пересекая автомобильную дорогу А108 Московское большое кольцо Ярославско-Горьковское шоссе.


Огибая квартал 101, граница от точки 29 до точки 30 меняет направление на северо-восточное и совмещается с западными границами кварталов 101, 95 земель государственного казенного учреждения «Александровское лесничество».

От точки 30 до точки 31 граница идет вдоль границы открытого акционерного общества «Федеральный научно-производственный центр «Научно-исследовательский институт прикладной химии», вдоль западных границ кварталов 133, 132, 131 земель государственного казенного учреждения «Александровское лесничество», затем по западным границам земельного участка с кадастровым номером 33:01:001521:434 пересекая автомобильную дорогу А108 Московское большое кольцо Ярославско-Горьковское шоссе.

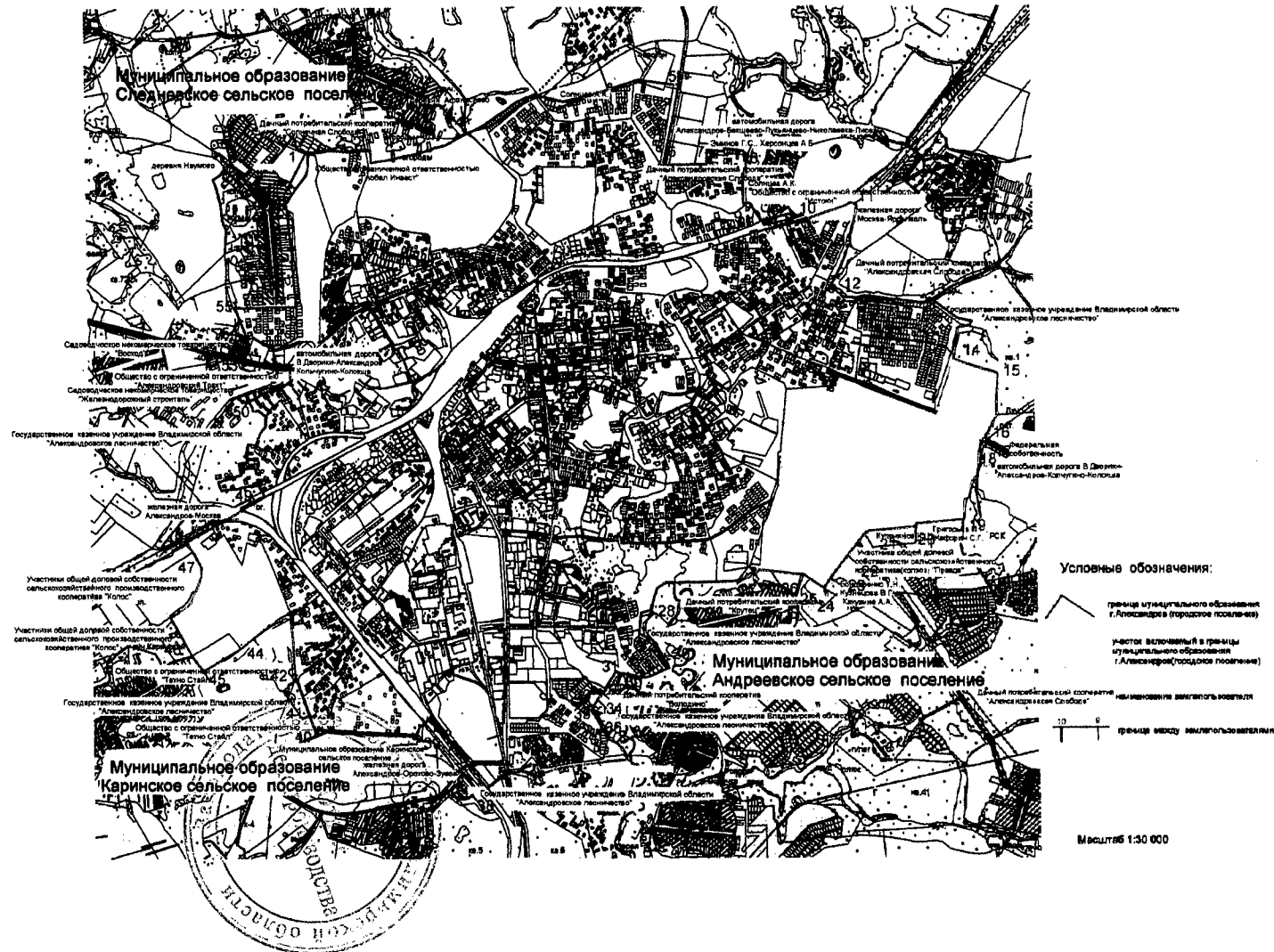
От точки 31 до точки 32 граница огибает войсковую часть, пересекая полосу отвода Московской железной дороги на участке Москва - Александров, проходит вдоль реки Молокча, по земельному участку неразграниченных земель, находящихся в государственной собственности, далее по западным границам кварталов 87, 86, 74 земель государственного казенного учреждения «Александровское лесничество» и затем по ручью до совмещения (стыка) границ муниципального образования Следневское (сельское поселение) с границей муниципального образования Краснопламенское (сельское поселение).

Пересекая автодорогу Верхние Дворики - Александров - Кольчугино - Колокша, граница от точки 32 до точки 33 идет вдоль юго-западной границы земельного участку неразграниченных земель, находящихся в государственной собственности, далее граница пересекает автомобильную дорогу М-8 Москва-Архангельск и идет по землям государственного казенного учреждения «Александровское лесничество» по ручьям Никоморка, Рассоловка, затем вдоль границ земельного участка с кадастровым номером 33:01:000228:561 и опять по земельному участку неразграниченных земель, находящихся в государственной собственности.

От точки 33 до точки 1, с южной, юго-западной и западной сторонами, граница района, огибая земельные участки с кадастровыми номерами: 33:01:000228:385, 33:01:000228:384, 33:01:000228:204, 33:01:000228:322(1), 33:01:000228:319, 33:01:000228:316(1), 33:01:000228:952(2), 33:01:000228:325, проходит далее вдоль кварталов 62, 56, 50, 31, 24, 21, 18, 1 земель государственного казенного учреждения «Александровское лесничество» и замыкается на точку 1.



КАРТА (ПЛАН)
ТЕРРИТОРИИ С УКАЗАНИЕМ МЕСТОПОЛОЖЕНИЯ ГРАНИЦЫ МУНИЦИПАЛЬНОГО ОБРАЗОВАНИЯ
ГОРОД АЛЕКСАНДРОВ (ГОРОДСКОЕ ПОСЕЛЕНИЕ)



**ОПИСАНИЕ
ГРАНИЦЫ МУНИЦИПАЛЬНОГО ОБРАЗОВАНИЯ
ГОРОД АЛЕКСАНДРОВ (ГОРОДСКОЕ ПОСЕЛЕНИЕ)**

Муниципальное образование город Александров (городское поселение) расположено в центральной части Александровского района. Граница муниципального образования город Александров (городское поселение) от точки 1 до точки 2 в северо-восточном направлении совмещается с южной границей дачного потребительского кооператива «Солнечная слобода».

От точки 2 до точки 3 проходит по границе с земельным участком с кадастровым номером 33:01:000612:521.

От точки 3 до точки 4 совмещается с южной границей деревни Афанасьев, пересекая автодорогу Александров - Афанасьев.

От точки 4 до точки 5 граница в северо-восточном направлении совмещается с южной границей земельных участков с кадастровыми номерами 33:01:000612:148, 33:01:000612:158, 33:01:000612:150, 33:01:000612:159.

Далее в южном направлении от точки 5 до точки 6 граница проходит вдоль полосы отвода автодороги Александров – Бакшеево – Лукьянцево, затем, пересекая ее, от точки 6 до точки 7 в восточном направлении граница совмещается с южной границей дачного потребительского кооператива «Новая слобода».

От точки 7 до точки 8 граница совмещается с границей земельного участка с кадастровым номером 33:01:000612:343. Далее от точки 8 до точки 9, в южном направлении, граница совмещается с западной и южной границей земельного участка с кадастровым номером 33:01:000612:162, затем пересекая реку Серая, от точки 9 до точки 10 граница совмещается с южной границей земельного участка общества с ограниченной ответственностью «Истоки» до левой границы полосы отвода Северной железной дороги на участке Александров - Ярославль. Далее граница пересекает Северную железную дорогу на участке Александров - Ярославль, в восточном направлении совмещается с правой границей полосы отвода железной дороги от точки 10 до точки 11, пересекая автомобильную дорогу Александров - Балакирево.

Далее граница в южном и юго-восточном направлениях от точки 11 до точки 13 совмещается с границей дачного потребительского кооператива «Александровская Слобода», от точки 13 до точки 16 граница совмещается с границей земель государственного казенного учреждения Владимирской области «Александровское лесничество», от точки 16 до точки 17 граница совмещается с границей земельного участка находящегося в Федеральной собственности, от точки 17 до точки 18 граница в южном направлении пересекает автодорогу Верхние Дворики – Александров – Кольчугино - Колокша.

Далее, в южном направлении от точки 18 до точки 19 граница совмещается с границей муниципального образования Андреевское (сельское поселение), затем в западном направлении граница от точки 19 до точки 20 совмещается с границей земельного участка с кадастровым номером 33:01:001230:663, от точки 20 до точки 21 граница совмещается с границей земельного участка с кадастровым номером 33:01:001230:664. Далее в южном направлении граница от точки 21 до точки 22 совмещается с границей земельного участка участников общей долевой собственности сельскохозяйственного производственного кооператива (колхоз) «Правда», пересекая автодорогу «Александров-Крутец» - Сорокино, от точки 22 до точки 23 граница совмещается с границей земельного участка с кадастровым номером 33:01:001230:1612.

От точки 23 до точки 24 совмещается с границей земельного участка участников общей долевой собственности сельскохозяйственного производственного кооператива (колхоз) «Правда», от точки 24 до точки 26 граница совмещается с границей земельного участка с кадастровым номером 33:01:001230:967. Далее в западном направлении от точки 26 до точки 27 граница совмещается с границей земельного участка с кадастровым номером 33:01:001230:1000, пересекая автодорогу Александров – Новинки - Крутец. От точки 27 до точки 28 граница совмещается с границей муниципального образования Андреевское (сельское поселение), пересекая реку Серая. От точки 28 до точки 29 в южном направлении граница совмещается с границей земель государственного казенного учреждения Владимирской области «Александровское лесничество», от точки 29 до точки 30 граница совмещается с границей муниципального образования Андреевское (сельское поселение), от точки 30 до точки 31 в западном направлении граница совмещается с границей земель государственного казенного учреждения Владимирской области «Александровское лесничество», от точки 31 до точки 32 граница совмещается с границей муниципального образования Андреевское (сельское поселение), от точки 32 до точки 33 в юго-западном направлении граница совмещается с границей земель государственного казенного учреждения Владимирской области «Александровское лесничество», от точки 33 до точки 34 граница совмещается с границей участка дачного потребительского кооператива «Володино», от точки 34 до точки 35 граница совмещается с границей муниципального образования Андреевское (сельское поселение), от точки 35 до точки 36 в южном направлении граница совмещается с границей земель государственного казенного учреждения Владимирской области «Александровское лесничество», от точки 36 до точки 37 в южном и западном направлении граница совмещается с границей муниципального образования Андреевское (сельское поселение), от точки 37 до точки 38 в южном направлении граница совмещается с границей земель государственного казенного учреждения Владимирской области «Александровское лесничество», пересекая автодорогу Киржач - Александров и Московскую железную дорогу на участке Александров - Орехово-Зуево. Далее в северном направлении от точки 38 до точки 39 граница совмещается с гра-

ницей полосы отвода Московской железной дороги на участке Александров - Орехово-Зуево, пересекает ее и в юго-западном и западном направлениях от точки 39 до точки 40 граница совмещается с границей муниципального образования Каринское (сельское поселение). Далее, в северном направлении от точки 40 до точки 41 граница совмещается с границей земельного участка с кадастровым номером 33:01:001313:291, от точки 41 до точки 42 граница совмещается с границей земель государственного казенного учреждения Владимирской области «Александровское лесничество», от точки 42 до точки 43 граница совмещается с границей земельного участка участников общей долевой собственности сельскохозяйственного производственного кооператива «Колос». От точки 43 до точки 44 в западном направлении граница совмещается с границей муниципального образования Каринское (сельское поселение), от точки 44 до точки 45 граница совмещается с границей участка с кадастровым номером 33:01:001313:291. Далее в северном направлении от точки 45 до точки 46 граница совмещается с границей муниципального образования Каринское (сельское поселение), от точки 46 до точки 48 граница, пересекая ручей, совмещается с границей земельного участка участников общей долевой собственности сельскохозяйственного производственного кооператива «Колос» и доходит до границы полосы отвода Московской железной дороги на участке Москва - Александров. Далее в восточном направлении от точки 48 до точки 49 граница совмещается с границей полосы отвода Московской железной дороги на участке Москва - Александров, пересекая ее, в западном и северном направлениях от точки 49 до точки 50 граница совмещается с границей земель государственного казенного учреждения Владимирской области «Александровское лесничество», от точки 50 до точки 51 граница совмещается с границей садового некоммерческого товарищества «Железнодорожный строитель», от точки 51 до точки 52 граница совмещается с границей общества с ограниченной ответственностью «Александровский Тракт». Далее, пересекая автодорогу Верхние Дворики – Александров – Кольчугино - Колокша, в западном направлении от точки 52 до точки 53 граница совмещается с границей полосы отвода автодороги Верхние Дворики – Александров – Кольчугино - Колокша, далее в северном направлении от точки 53 до точки 54 граница совмещается с границей садового некоммерческого товарищества «Восход», от точки 54 до точки 55 граница совмещается с границей муниципального образования Следневское (сельское поселение), затем в восточном, северном и северо-восточном направлениях от точки 55 до точки 1 граница совмещается с южной и восточной границей деревни Наумово.



**ОПИСАНИЕ
ГРАНИЦЫ МУНИЦИПАЛЬНОГО ОБРАЗОВАНИЯ
ГОРОД СТРУНИНО (ГОРОДСКОЕ ПОСЕЛЕНИЕ)**

Граница муниципального образования город Струнино (городское поселение) от точки 1 до точки 2 проходит по руслу реки Горелый Крест.

От точки 2 до точки 3 граница проходит в юго-восточном направлении вдоль границы землепользования по земельному участку неразграниченных земель, находящихся в государственной собственности, далее по руслу реки Черная и вдоль южной границы квартала 95 земель государственного казенного учреждения Владимирской области «Александровское лесничество».

От точки 3 до точки 4 граница муниципального образования город Струнино (городское поселение) совпадает с границей земельного участка с кадастровым номером 33:01:001313:720, в точке 4 меняя направление на юго-восточное, вдоль границ земельного участка с кадастровым номером 33:01:001313:743, а в точке 5 на восточное.

От точки 6 до точки 7 граница пересекает Московскую железную дорогу на участке Москва - Александров.

От точки 7 до точки 9 граница проходит вдоль северо-восточной границы дачно-потребительского кооператива «Александрия».

От точки 9 до точки 10 в юго-западном направлении совмещается с северо-западной границей квартала 108 земель государственного казенного учреждения Владимирской области «Александровское лесничество».

От точки 10 до точки 11, меняя направление на западное, граница муниципального образования проходит по реке Печкура.

От точки 11 до точки 12 граница совпадает с западной границей квартала 109 земель государственного казенного учреждения Владимирской области «Александровское лесничество».

От точки 12 до точки 13 в юго-западном направлении граница городского поселения совмещается с правой полосой отвода автодороги Александров – Большое Каринское - Струнино и от поворота с полосой отвода автодороги «Струнино - Большое Каринское» - Бухары. Меняя направление на северо-западное, граница от точки 13 до точки 15 проходит вдоль русла реки Пердобушка.

От точки 15 до точки 16 граница муниципального образования в северо-восточном направлении идет вдоль левой полосы отвода автодороги Струнино - Площево. Меняя направление на северное, граница от точки 16 до точки 17 совмещается с границей садоводческого некоммерческого товарищества «Дубки» и далее вдоль границ земель государственного казенного учреждения Владимирской области «Александровское лесничество».

От точки 17 до точки 18 граница проходит вдоль восточной границы квартала 104 земель государственного казенного учреждения Владимирской области «Александровское лесничество».

От точки 18 до точки 19 граница в северном направлении совмещается с восточной границей землепользования садоводческого некоммерческого товарищества «Березка».

От точки 19 до точки 1 граница 150 метров идет в западном направлении вдоль полосы отвода железной дороги и пересекает ее.

От точки 1 до точки 5 в восточном направлении граница муниципального образования город Струнино (городское поселение) совмещается с границей муниципального образования Следневское (сельское поселение).

От точки 5 до точки 1 в южном, западном и северном направлениях граница совмещается с границей муниципального образования Каринское (сельское поселение).



**ОПИСАНИЕ
ГРАНИЦЫ МУНИЦИПАЛЬНОГО ОБРАЗОВАНИЯ
ГОРОД КАРАБАНОВО (ГОРОДСКОЕ ПОСЕЛЕНИЕ)**

Граница муниципального образования город Карabanово (городское поселение) от точки 1 до точки 2 совмещается с южной границей квартала 23 земель государственного казенного учреждения Владимирской области «Александровское лесничество».

От точки 2 до точки 3 граница в северном направлении совпадает с восточной границей квартала 15 земель государственного казенного учреждения Владимирской области «Александровское лесничество».

От точки 3 до точки 5 в восточном направлении граница городского поселения пересекает автодорогу Киржач-Александров и проходит вдоль южных границ кварталов 14, 15 земель государственного казенного учреждения Владимирской области «Александровское лесничество», в точке 4 меняя направление на западное.

От точки 5 до точки 7 граница муниципального образования в юго-восточном, юго-западном и южном направлениях совмещается с правым берегом реки Серая.

От точки 7 до точки 8 в северо-восточном и юго-восточном направлениях проходит по границе землепользования садоводческого некоммерческого товарищества «Надежда-А».

От точки 8 до точки 9, пересекая автодорогу Киржач - Александров, граница совпадает с северо-западными границами земельного участка с кадастровым номером 33:01:001431:10 и квартала 30 земель государственного казенного учреждения Владимирской области «Александровское лесничество».

От точки 9 до точки 10 граница проходит в юго-восточном направлении по правому берегу реки Серая.

От точки 10 до точки 11 в юго-западном направлении граница муниципального образования совмещается с границей земельного участка участников общей долевой собственности сельскохозяйственного производственного кооператива «Карabanовский».

От точки 11 до точки 12, меняя направление на западное, граница проходит вдоль северной границы квартала 31 земель государственного казенного учреждения Владимирской области «Александровское лесничество», пересекает Московскую железную дорогу на участке Александров – Орехово-Зуево, проходит вдоль границ квартала 32 земель государственного казенного учреждения Владимирской области «Александровское лесничество» и от точки 12 до точки 13 граница идет по земельному участку неразграниченных земель, находящихся

в государственной собственности.

Пересекая автодорогу Карабаново - Махра, граница городского поселения от точки 13 до точки 14 совмещается с северной границей деревни Комшилово.

От точки 14 до точки 15 в северо-западном направлении граница муниципального образования совпадает с восточной границей земельного участка с кадастровым номером 33:01:001432:72.

От точки 15 до точки 18 в том же направлении проходит по восточным границам кварталов 24, 23 и 14 земель государственного казенного учреждения Владимирской области «Александровское лесничество», в точке 17 меняя направление на восточное.

От точки 18 до точки 1 граница пересекает Московскую железную дорогу на участке Александров – Орехово-Зуево.

Граница муниципального образования город Карабаново (городское поселение) на всей протяженности совмещается с границей муниципального образования Каринское (сельское поселение).



**ОПИСАНИЕ
ГРАНИЦЫ МУНИЦИПАЛЬНОГО ОБРАЗОВАНИЯ
ПОСЕЛОК БАЛАКИРЕВО (ГОРОДСКОЕ ПОСЕЛЕНИЕ)**

Граница муниципального образования поселок Балакирево (городское поселение) от точки 1 до точки 2 проходит в восточном направлении, совмещаясь с южной границей земель государственного казенного учреждения Владимирской области «Александровское лесничество», далее проходит по земельному участку неразграниченных земель, находящихся в государственной собственности.

От точки 2 до точки 3 граница проходит в южном направлении, совмещаясь с западной границей квартала 112 земель государственного казенного учреждения Владимирской области «Александровское лесничество».

От точки 3 до точки 4 граница проходит в восточном направлении, совмещаясь с южной границей квартала 112 земель государственного казенного учреждения Владимирской области «Александровское лесничество», затем пересекает Северную железную дорогу на участке Александров - Ярославль и меняет направление на юго-западное, совмещаясь с границей полосы отвода железной дороги, и доходит до южной границы квартала 11 земель государственного казенного учреждения Владимирской области «Александровское лесничество», далее меняя направление на восточное, совмещается с южной границей квартала 11 земель государственного казенного учреждения Владимирской области «Александровское лесничество».

От точки 4 до точки 5 граница проходит в южном направлении, совмещаясь с западной границей кварталов 18, 23 земель государственного казенного учреждения Владимирской области «Александровское лесничество».

От точки 5 до точки 6 граница проходит в восточном направлении, совмещаясь с южной границей квартала 23 земель государственного казенного учреждения Владимирской области «Александровское лесничество».

От точки 6 до точки 7 граница проходит в южном направлении, совмещаясь с западной границей квартала 32 земель государственного казенного учреждения Владимирской области «Александровское лесничество».

От точки 7 до точки 8 граница проходит в западном направлении, совмещаясь с северной границей квартала 31 земель государственного казенного учреждения Владимирской области «Александровское лесничество», и доходит до Северной железной дороги на участке Александров - Москва.

От точки 8 до точки 9 граница проходит в северном направлении, совмещаясь с границей полосы отвода железной дороги.

От точки 9 до точки 10 граница проходит в западном направлении, пересекая Северную железную дорогу на участке Александров - Москва, далее совмещается с границей землепользования сельскохозяйственного производственного

кооператива колхоз «Слободской», далее пересекает автодорогу Александров-Балакирево и до точки 10 проходит по земельному участку неразграниченных земель, находящихся в государственной собственности.

От точки 10 до точки 11 граница проходит в северном направлении, совмещаясь с границей земельного участка участников общей долевой собственности сельскохозяйственного производственного кооператива колхоз «Слободской».

От точки 11 до точки 1 граница проходит в северо-восточном направлении, совмещаясь с восточными границами кварталов 119, 120, 111 земель государственного казенного учреждения Владимирской области «Александровское лесничество».

От точки 3 до точки 8 в восточном направлении граница муниципального образования поселок Балакирево совмещается с границей муниципального образования Андреевское (сельское поселение). От точки 8 до точки 3 в южном, западном и северном направлении граница муниципального образования поселок Балакирево (городское поселение) совмещается с границей муниципального образования Следневское (сельское поселение).



**ОПИСАНИЕ
ГРАНИЦЫ МУНИЦИПАЛЬНОГО ОБРАЗОВАНИЯ
АНДРЕЕВСКОЕ (СЕЛЬСКОЕ ПОСЕЛЕНИЕ)**

Муниципальное образование Андреевское (сельское поселение) расположено в восточной части территории Александровского района. Административным центром муниципального образования Андреевское сельское поселение является село Андреевское.

Граница муниципального образования Андреевское сельское поселение от точки 1 до точки 3 в восточном направлении совмещается с границей муниципального образования Александровский район Владимирской области, совмещаясь при этом с границей Ярославской области. При этом муниципальное образование Андреевское (сельское поселение) по внутренней своей границе совмещается: с границей кварталов 36, 37 государственного казенного учреждения «Александровское лесничество», далее в юго-восточном направлении пересекает Северную железную дорогу на участке Александров – Ярославль. Затем, в юго-восточном, в северо-восточном направлениях проходит по северной границе земельного участка участников общей долевой собственности сельскохозяйственного производственного кооператива колхоз «Годуновский», затем, в северо-восточном, восточном направлениях совмещается с границей земель государственного казенного учреждения «Александровское лесничество», далее проходит по реке Каменка, и далее в северо-восточном, юго-восточном направлениях проходит по северо-восточной границе земельного участка участников общей долевой собственности сельскохозяйственного производственного кооператива колхоз «Долгополье».

От точки 3 до точки 5 в юго-западном направлении граница муниципального образования Андреевское (сельское поселение) совмещается с границей муниципального образования Александровский район, совмещаясь при этом, с границей муниципального образования Юрьев-Польский район. При этом, муниципальное образование Андреевское (сельское поселение) по внутренней своей границе проходит: по северо-восточной границе неразграниченных земель, находящихся в государственной собственности, далее совмещается с восточной границей квартала 58 государственного казенного учреждения «Александровское лесничество». Затем, граница муниципального образования Андреевское (сельское поселение) вновь, проходит по неразграниченным землям, находящимся в государственной собственности, и далее, по реке Шаха.

От точки 5 до точки 8 в юго-западном направлении граница муниципального образования Андреевское (сельское поселение) совмещается с границей муниципального образования Александровский район, совмещаясь при этом, с границей муниципального образования Кольчугинский район. При этом граница муници-

пального образования Андреевское (сельское поселение) по внутренней своей границе проходит по неразграниченным землям, находящимся в государственной собственности, далее совмещается с восточной границей земель государственного казенного учреждения «Александровское лесничество» квартала 75, затем проходит по границе земельного участка участников общей долевой собственности акционерного общества «Фортуна». От точки 6 в северо-западном, в южном направлениях граница муниципального образования Андреевское (сельское поселение) проходит по ручью, который втекает в реку Большой Киржач, далее в юго-восточном, в юго-западном направлениях проходит по реке Большой Киржач. Затем, меняя направление на юго-восточное, граница муниципального образования Андреевское (сельское поселение) проходит по северо-восточной границе неразграниченных земель, находящихся в государственной собственности. Пересекая, в юго-западном направлении автодорогу Верхние Дворики - Александров - Кольчугино - Колокша, граница муниципального образования Андреевское (сельское поселение) совмещается с северо-восточной, восточной и южной границей квартала 78, далее совмещается с восточными границами кварталов 80, 81, 82, 85, с северо-восточной границей квартала 86 земель государственного казенного учреждения «Александровское лесничество».

От точки 8 до точки 9 в западном направлении граница муниципального образования Андреевское (сельское поселение) совмещается с границей муниципального образования Александровский район, совмещаясь при этом, с границей муниципального образования Киржачский район. При этом муниципальное образование Андреевское (сельское поселение), по внутренней своей границе совмещается с южной, юго-западной границей квартала 86 государственного казенного учреждения «Александровское лесничество». Затем граница муниципального образования проходит по реке Большой Киржач, огибая земельный участок с кадастровым номером 33:01:001027:206 с восточной, южной и западной сторон. Огибая, квартал 88 земель государственного казенного учреждения «Александровское лесничество», граница муниципального образования совмещается с южными границами земельных участков участников общей долевой собственности сельскохозяйственного производственного кооператива колхоз «Правда», далее в южном направлении проходит по восточной границе неразграниченных земель, находящихся в государственной собственности до совмещения (стыка) границ муниципального образования Андреевское (сельское поселение) с границей муниципального образования Каринское (сельское поселение).

От точки 10 до точки 12 в северо-западном, в северном, вновь в северо-западном направлениях, граница муниципального образования Андреевское (сельское поселение) проходит по землям государственного казенного учреждения «Александровское лесничество, далее по реке Малый Киржач, далее по границе неразграниченных земель, находящихся в государственной собственности, затем по границе земель государственного казенного учреждения «Александровское лесничество».

От точки 12 до точки 13 в юго-западном направлении граница совмещается с южными границами кварталов 59, 58, 57 государственного казенного учреждения «Александровское лесничество».

От точки 13 до точки 14 в юго-западном, северо-западном, северо-восточном направлениях граница проходит по южной границе неразграниченных земель находящихся в государственной собственности.

От точки 14 до точки 15 граница в западном направлении совмещается с южными границами кварталов 50, 49, 48 земель государственного казенного учреждения «Александровское лесничество».

От точки 15 до точки 16 в северном направлении граница муниципального образования совмещается с границами квартала 48 земель государственного казенного учреждения «Александровское лесничество», затем проходит по границе земель дачного потребительского кооператива «Крутец-2». Далее в северо-восточном, в северо-западном направлениях граница проходит по границе неразграниченных земель, находящихся в государственной собственности. Затем граница проходит в западном направлении по границе земельных участков с кадастровым номером 33:01:001230:1799 и 33:01:001230:1808, далее по границе земельного участка дачного потребительского кооператива «Крутец». Огибая, неразграниченные земли, находящиеся в государственной собственности, граница муниципального образования Андреевское (сельское поселение) совмещается с южной границей квартала 5 государственного казенного учреждения «Александровское лесничество».

От точки 16 до точки 17 в северо-западном направлении граница совмещается с западной границей квартала 5 государственного казенного учреждения «Александровское лесничество».

От точки 17 до точки 29 граница муниципального образования Андреевское (сельское поселение) совмещается с границей муниципального образования город Александров (городское поселение). При этом муниципальное образование Андреевское (сельское поселение), по внутренней своей границе совмещается: от точки 17 до точки 18 в восточном направлении с северной границей квартала 5 государственного казенного учреждения «Александровское лесничество», затем совмещается с северной границей садового некоммерческого товарищества «Черемушки – 1». От точки 18 до точки 22 граница муниципального образования проходит в северо-западном, северо-восточном, юго-восточном, северо-восточном, северо-западном, северо-восточном направлениях по границе неразграниченных земель, находящихся в государственной собственности. От точки 22 до точки 23 граница муниципального образования проходит в восточном направлении, пересекая реку Серая, далее проходит по границе земельного участка с кадастровым номером 33:01:001230:1000, далее граница пересекает автодорогу Александров-Новинки - Крутец. От точки 23 граница проходит в северо-восточном направлении по границе земельного участка участников общей долевой собственности сельскохозяйственного производственного кооператива колхоз «Правда», затем пересекает автодорогу «Александров – Крутец» - Сорокино, далее, не меняя направления, снова проходит по границе земельного участка участ-

ников общей долевой собственности сельскохозяйственного производственного кооператива колхоз «Правда», далее по границе земельных участков с кадастровыми номерами 33:01:001230:665, 33:01:001230:613, 33:01:001230:1003, 33:01:001230:2148 и доходит до точки 26.

От точки 26 до точки 28 граница муниципального образования Андреевское (сельское поселение) пересекает автодорогу Верхние Дворики - Александров - Кольчугино - Колокша, далее проходит в северо-восточном направлении по границе земельного участка федеральной государственной собственности, затем в северном, северо-западном направлениях совмещается с западной границей квартала 1 государственного казенного учреждения «Александровское лесничество». От точки 28 до точки 29 граница муниципального образования совмещается с границей земель дачного потребительского кооператива «Александровская Слобода», до совмещения (стыка) с границей муниципального образования Следневское (сельское поселение).

От точки 29 до точки 30 в северо-восточном, северном, северо-западном направлениях граница муниципального образования Андреевское (сельское поселение) совмещается по внешней своей стороне с правой стороной границы полосы отвода Северной железной дороги на участке Александров – Ярославль, по внутренней своей стороне граница муниципального образования Андреевское (сельское поселение) проходит по неразграниченным землям, находящимся в государственной собственности, далее совмещается с границей земельного участка открытого акционерного общества «Российские железные дороги», далее проходит по неразграниченным землям, находящимся в государственной собственности и доходит до совмещения с границей муниципального образования поселок Балакирево (городское поселение).

От точки 30 до точки 35 граница муниципального образования Андреевское (сельское поселение) совмещается с границей муниципального образования поселок Балакирево (городское поселение). При этом муниципальное образование Андреевское (сельское поселение), по внутренней своей границе совмещается в северо-восточном направлении с северной границей квартала 31, с западной границей кварталов 32, 23, 18, далее меняя направление на западное, граница муниципального образования Андреевское (сельское поселение) совмещается с южной и юго-западной границей квартала 11 земель государственного казенного учреждения «Александровское лесничество».

От точки 35 до точки 36 в северо-восточном направлении граница муниципального образования проходит по правой стороне границы полосы отвода Северной железной дороги на участке Александров - Ярославль.

От точки 36 до точки 37 граница муниципального образования в северо-западном направлении пересекает Северную железную дорогу на участке Александров – Ярославль, далее в том же направлении совмещается с северо-восточными границами кварталов 68, 67, 53 земель государственного казенного учреждения «Александровское лесничество».

От точки 37 до точки 1 в северо-восточном направлении совмещается с юго-восточной границей квартала 36 земель государственного казенного учреждения «Александровское лесничество».



**ОПИСАНИЕ
ГРАНИЦЫ МУНИЦИПАЛЬНОГО ОБРАЗОВАНИЯ
КАРИНСКОЕ (СЕЛЬСКОЕ ПОСЕЛЕНИЕ)**

Муниципальное образование Каринское Балакирево (городское поселение) расположено в южной части территории Александровского района. В административном отношении центром муниципального образования Каринское (сельское поселение) является село Большое Каринское.

От точки 1 до точки 2 граница муниципального образования в восточном направлении проходит по южной границе войсковой части и по южным границам кварталов 116, 117, 118, 119, 120 земель государственного казенного учреждения «Александровское лесничество». Меняя направление на северное, граница от точки 2 до точки 3 совмещается с восточной, северо-восточной границами квартала 120 и с восточными границами кварталов 115, 105, 102 земель государственного казенного учреждения «Александровское лесничество». Пересекая Московскую железную дорогу на участке Москва - Александров, граница от точки 3 до точки 4 в восточном направлении проходит по левой полосе отвода Московской железной дороги на участке Москва - Александров.

От точки 4 до точки 5 граница вновь пересекает железную дорогу, далее в восточном направлении 150 метров идет по правой полосе отвода Московской железной дороги на участке Москва - Александров.

От точки 5 до точки 6 в южном направлении граница совмещается с восточной границей землепользования садоводческого некоммерческого товарищества «Березка».

От точки 6 до точки 7 в том же направлении граница совпадает с восточной границей квартала 104 земель государственного казенного учреждения «Александровское лесничество».

От точки 7 до точки 8, не меняя направления, граница проходит по восточным границам землепользований садоводческого некоммерческого товарищества «Дубки» и далее по границам земель государственного казенного учреждения «Александровское лесничество». Пересекая автодорогу Струнино - Площево, граница сельского поселения от точки 8 до точки 9 совмещается с левой полосой отвода автодороги. Меняя направление на юго-восточное, граница от точки 9 до точки 11 проходит по руслу реки Пердобушка.

От точки 11 до точки 12 граница муниципального образования в северо-восточном направлении совмещается с правой полосой отвода автодороги «Струнино - Большое Каринское» - Бухары и с правой полосой отвода автодороги Александров - Большое Каринское - Струнино.

От точки 12 до точки 13 граница совпадает с западной границей квартала 109 земель государственного казенного учреждения «Александровское лесниче-

ство».

От точки 13 до точки 14, меняя направление на восточное, граница проходит по реке Печура.

От точки 14 до точки 16 в северо-восточном направлении совмещается с северо-западной границей квартала 108 земель государственного казенного учреждения «Александровское лесничество».

От точки 16 до точки 18 граница проходит по юго-восточной и северо-восточной границам дачно-потребительского кооператива «Александрия».

От точки 18 до точки 19 граница идет в северном направлении, пересекая Московскую железную дорогу на участке Москва - Александров.

От точки 19 до точки 20 в западном направлении, от точки 20 до точки 21 в северном направлении и от точки 21 до точки 22 в восточном направлении граница совпадает с границами земельных участков с кадастровыми номерами 33:01:000000:261(29), 33:01:001313:743, 33:01:001313:720. Далее, не меняя направления, от точки 22 до точки 23 граница проходит по южной границе квартала 95 земель государственного казенного учреждения «Александровское лесничество» и от точки 23 до точки 24 в северном направлении - по западной границе квартала 95 этого же лесничества. Затем от точки 24 до точки 25 граница проходит в восточном направлении, совмещаясь с южной границей дачно-потребительского кооператива «Кристалл».

От точки 25 до точки 26 в южном направлении граница совпадает с западной границей квартала 96 земель государственного казенного учреждения «Александровское лесничество» и от точки 26 до точки 27 в восточном направлении граница совмещается с южными границами кварталов 96, 97, 98 земель государственного казенного учреждения «Александровское лесничество».

От точки 27 до точки 28 граница проходит в южном направлении, пересекая Московскую железную дорогу на участке Москва - Александров, затем меняет направление на юго-западное, совмещаясь с границей полосы отвода железной дороги.

От точки 28 до точки 29 граница проходит в юго-восточном и юго-западном направлении, совмещаясь с границей земельного участка участников общей долевой собственности сельскохозяйственного производственного кооператива колхоз «Колос».

От точки 29 до точки 30 граница проходит в юго-восточном направлении, совмещаясь с границей земельного участка участников общей долевой собственности сельскохозяйственного производственного кооператива колхоз «Колос» и границей села Большое Каринское.

От точки 30 до точки 31 граница проходит в северо-восточном направлении, совмещаясь с границей земельного участка с кадастровым номером 33:01:001313:291.

От точки 31 до точки 32 граница проходит в южном направлении, совмещаясь с границей земель государственного казенного учреждения «Александровское лесничество».

От точки 32 до точки 33 граница проходит в восточном направлении вдоль

дренажной канавы.

От точки 33 до точки 34 граница проходит в северном направлении до границы полосы отвода железной дороги, далее пересекает в северо-восточном направлении железную дорогу и меняет направление на юго-восточное, совмещаясь с левой полосой отвода Московской железной дороги на участке Александров - Орехово-Зуево, и от точки 34 до точки 35 в южном направлении походит по левой полосе отвода железной дороги.

От точки 35 до точки 36 в восточном направлении граница совмещается с южной границей квартала 5 земель государственного казенного учреждения «Александровское лесничество» и в юго-восточном направлении совмещается с юго-западной границей земельных участков с кадастровым номером 33:01:001230:1799 и 33:01:001230:1808.

От точки 36 до точки 37 в восточном направлении граница совпадает с южными границами кварталов 48, 49, 50 земель государственного казенного учреждения «Александровское лесничество».

От точки 37 до точки 38 в том же направлении граница проходит по южной границе землепользования земель государственного казенного учреждения «Александровское лесничество».

От точки 38 до точки 39, не меняя направления, граница муниципального образования совмещается с южными границами кварталов 57, 58, 59 земель государственного казенного учреждения «Александровское лесничество».

От точки 39 до точки 40 в южном направлении и от точки 40 до точки 41 в восточном направлении граница совпадает с границей земель государственного казенного учреждения «Александровское лесничество».

От точки 41 до точки 42 в южном направлении граница совмещается с восточной границей земельного участка участников общей долевой собственности сельскохозяйственного производственного кооператива колхоз «Карabanовский».

От точки 42 до точки 43, меняя направление на западное, граница совпадает с южной границей неразграниченных земель, находящихся в государственной собственности, и с южными границами кварталов 82, 85, 80, 84, 83 земель государственного казенного учреждения «Александровское лесничество», далее в южном направлении с восточными границами кварталов 35, 36 этого же лесничества и восточными границами 22, 33, 46, 45, 54, 55, 70, 82, 93 земель государственного казенного учреждения «Александровское лесничество».

От точки 43 до точки 44 граница идет в западном направлении по южным границам кварталов 93, 92, 91, 90, 89, 88, 87, 86, 85, 84 земель государственного казенного учреждения «Александровское лесничество».

От точки 44 до точки 45 граница идет в западном направлении по южным границам кварталов 100, 99, 98, 97, 96, 102, 101 земель государственного казенного учреждения «Александровское лесничество», пересекая автомобильную дорогу А108 Московское большое кольцо Ярославско-Горьковское шоссе.

Граница от точки 45 до точки 46 меняет направление на северо-восточное и совмещается с северо-западными границами кварталов 101, 95 земель государственного казенного учреждения «Александровское лесничество».

От точки 46 до точки 1 граница идет вдоль границы Открытого акционерного общества «Федеральный научно-производственный центр «Научно-исследовательский институт прикладной химии», вдоль западных границ кварталов 133, 132, 131 земель государственного казенного учреждения «Александровское лесничество», затем по западным границам земельного участка с кадастровым номером 33:01:001521:434, пересекая автомобильную дорогу А108 Московское большое кольцо Ярославско-Горьковское шоссе.

Граница муниципального образования Каринское (сельское поселение) от точки 1 до точки 4 и от точки 22 до точки 27 совмещается с границей муниципального образования Следневское (сельское поселение), от точки 4 до точки 22 совмещается с границей муниципального образования город Струнино (городское поселение), от точки 27 до точки 34 совмещается с границей муниципального образования город Александров (городское поселение), от точки 34 до точки 41 граница совмещается с границей муниципального образования Андреевское (сельское поселение) и от точки 41 до точки 1 совмещается с границей муниципального образования Александровский район.



ОПИСАНИЕ ГРАНИЦЫ МУНИЦИПАЛЬНОГО ОБРАЗОВАНИЯ КРАСНОПЛАМЕН- СКОЕ (СЕЛЬСКОЕ ПОСЕЛЕНИЕ)

Муниципальное образование Краснопламенское (сельское поселение) расположено в северо-западной части территории Александровского района. В административном отношении центром муниципального образования Краснопламенское является поселок Красное Пламя.

От точки 1 до точки 2 граница, имея восточное направление, совмещается с северной и северо-восточной границей земель государственного казенного учреждения Владимирской области «Александровское лесничество».

От точки 2 до точки 3 граница идет в северном направлении и совмещается с юго-западной границей земельного участка участников общей долевой собственности сельскохозяйственного производственного кооператива «Дудневский».

От точки 3 до точки 4, пересекая реку Кубрь, граница меняет направление на восточное и проходит по северной границе земель государственного казенного учреждения Владимирской области «Александровское лесничество».

От точки 4 до точки 5 граница проходит в южном направлении по реке Кубрь по восточной границе земель государственного казенного учреждения Владимирской области «Александровское лесничество».

От точки 5 до точки 6 граница проходит по восточной границе земель государственного казенного учреждения Владимирской области «Александровское лесничество».

От точки 6 до точки 7 граница идет по северо-восточной границе неразграниченных земель, находящихся в государственной собственности.

От точки 7 до точки 8 и 9 граница проходит по юго-восточным границам земель государственного казенного учреждения Владимирской области «Александровское лесничество».

От точки 9 до точки 10 граница идет по безымянному ручью до земель государственного казенного учреждения Владимирской области «Александровское лесничество», далее по восточной границе земель, находящихся в доверительном управлении ООО «Универ Менеджмент», северной и восточной границам земель государственного казенного учреждения Владимирской области «Александровское лесничество», пересекая при этом автомобильную дорогу «Москва-Ярославль» - Рупусово.

От точки 10 до точки 11 граница проходит вдоль неразграниченных земель, находящихся в государственной собственности, далее с северо-западной и северо-восточной границами земель государственного казенного учреждения Владимирской области «Александровское лесничество», затем идет по северо-восточной

границе садоводческого потребительского кооператива «Новинка», затем, пройдя вдоль северной границы земель государственного казенного учреждения Владимирской области «Александровское лесничество», граница поселения пересекает автомобильную дорогу М-8 «Холмогоры» Москва - Архангельск и далее проходит вдоль северной границы земельного участка с кадастровым номером 33:01:000317:39.

От точки 11 до точки 12, меняя направление на северное, граница идет по западной границе земельного участка с кадастровым номером 33:01:000317:40, далее совмещается с западной границей земель государственного казенного учреждения Владимирской области «Александровское лесничество».

От точки 12 до точки 13, пересекая реку Енка и меняя направление на восточное, граница идет по северным границам земель государственного казенного учреждения Владимирской области «Александровское лесничество».

Граница муниципального образования Краснопламенское (сельское поселение) от точки 1 до точки 13 совмещается с границей муниципального образования Александровский район.

От точки 13 до точки 14 граница в южном направлении проходит по восточным границам кварталов 25, 42, 58, 73, 89, 105, 113 земель государственного казенного учреждения Владимирской области «Александровское лесничество».

От точки 14 до точки 15 в юго-западном направлении граница сельского поселения совмещается с северо-западными границами кварталов 126, 125, 122, 123 земель государственного казенного учреждения Владимирской области «Александровское лесничество».

От точки 15 до точки 16 в юго-восточном направлении граница совпадает с юго-западными границами кварталов 123, 127, 136 земель государственного казенного учреждения Владимирской области «Александровское лесничество».

От точки 16 до точки 17, меняя направление на юго-западное, граница проходит вдоль северо-западной границы земель государственного казенного учреждения Владимирской области «Александровское лесничество». Далее в западном направлении от точки 17 до точки 18 граница муниципального образования идет по южным границам кварталов 136, 135, 134, 128, 127, 125, 124, 123, 122, 121 земель государственного казенного учреждения Владимирской области «Александровское лесничество». Затем, меняя направление на южное, граница проходит по западным границам кварталов 55, 56 земель государственного казенного учреждения Владимирской области «Александровское лесничество». Далее в северо-западном направлении от точки 19 до точки 20 граница совпадает с правой полосой отвода автодороги Верхние Дворики - Александров - Кольчугино - Колокша.

Пересекая автодорогу Верхние Дворики - Александров - Кольчугино - Колокша, граница от точки 20 до точки 21 идет вдоль юго-западной границы неразграниченных земель, находящихся в государственной собственности, далее граница пересекает автомобильную дорогу М-8 «Холмогоры» Москва-Архангельск и идет по землям государственного казенного учреждения «Александровское лесничество» по ручьям Никоморка, Рассоловка, затем вдоль границ земельного

участка с кадастровым номером 33:01:000228:561 и опять по земельному участку неразграниченных земель, находящихся в государственной собственности

От точки 21 до точки 1, с южной, юго-западной и западной сторонами, граница поселения, огибая земельные участки с кадастровыми номерами: 33:01:000228:385, 33:01:000228:384, 33:01:000228:204, 33:01:000228:322(1), 33:01:000228:319, 33:01:000228:316(1), 33:01:000228:952(2), 33:01:000228:325, проходит далее вдоль кварталов 62, 56, 50, 31, 24, 21, 18, 1 земель государственного казенного учреждения «Александровское лесничество» и замыкается на точку 1.

Граница муниципального образования Краснопламенское (сельское поселение) от точки 13 до точки 20 совмещается с границей муниципального образования Следневское (сельское поселение).

Граница муниципального образования Краснопламенское (сельское поселение) от точки 20 до точки 1 и от точки 1 до 13 совмещается с границей муниципального образования Александровский район.



**ОПИСАНИЕ
ГРАНИЦЫ МУНИЦИПАЛЬНОГО ОБРАЗОВАНИЯ
СЛЕДНЕВСКОЕ (СЕЛЬСКОЕ ПОСЕЛЕНИЕ)**

Муниципальное образование Следневское (сельское поселение) расположено в центральной части территории Александровского района. В административном отношении центром муниципального образования Следневское является деревня Следнево.

От точки 1 до точки 2 граница муниципального образования в северо-восточном направлении совпадает с северо-западной границей квартала 13 земель государственного казенного учреждения «Александровское лесничество». Меняя направление на юго-восточное, граница от точки 2 до точки 3 совмещается с северной границей квартала 14 и с северо-восточной границей квартала 15 земель государственного казенного учреждения «Александровское лесничество».

В северном направлении, от точки 3 до точки 4 граница проходит по западным границам кварталов 16, 8, 3, 1 вышеназванного лесничества. Граница от точки 4 до точки 5 совмещается с северной и северо-восточной границами квартала 1, с восточной границей квартала 3 и с северными границами кварталов 4, 5, 2 земель государственного казенного учреждения «Александровское лесничество».

Меняя направление на южное, граница муниципального образования от точки 5 до точки 6 совпадает с восточными границами кварталов 7, 13, 21 земель государственного казенного учреждения «Александровское лесничество» кварталов 35, 36 этого же лесничества.

От точки 6 до точки 7 в юго-западном направлении граница совмещается с юго-восточной границей квартала 36 земель государственного казенного учреждения «Александровское лесничество» и от точки 7 до точки 8 в северо-восточном направлении совпадает с северо-восточными границами кварталов 53, 67, 68 вышеназванного лесничества. Пересекая Северную железную дорогу на участке Александров - Ярославль, граница от точки 8 до точки 9 идет вдоль правой полосы отвода Северной железной дороги на участке Александров - Ярославль. Вновь пересекая железную дорогу, граница от точки 9 до точки 10 в западном направлении совмещается с южной границей квартала 112 земель государственного казенного учреждения «Александровское лесничество» и от точки 10 до точки 11 в северном направлении с западной границей квартала 112 земель государственного казенного учреждения «Александровское лесничество».

От точки 11 до точки 12, меняя направление на западное, граница совмещается с южной границей квартала 98 земель государственного казенного учреждения «Александровское лесничество».

От точки 12 до точки 13 в юго-западном направлении граница совмещается

с восточными границами кварталов 111, 120, 119 земель государственного казенного учреждения «Александровское лесничество».

От точки 13 до точки 14 граница в южном направлении совмещается с восточной границей муниципального образования поселок Балакирево. Меняя направление на восточное, граница муниципального образования от точки 14 до точки 15 совмещается с южной границей муниципального образования поселок Балакирево, пересекая автодорогу Александров - Балакирево и Северную железную дорогу на участке Александров - Ярославль.

От точки 15 до точки 17 в южном направлении граница проходит вдоль правой полосы отвода Северной железной дороги на участке Александров - Ярославль.

От точки 17 до точки 18 граница проходит в юго-западном направлении, совмещаясь с правой границей полосы отвода Северной железной дороги на участке Александров - Ярославль, затем пересекает железную дорогу и совмещается с левой границей полосы отвода железной дороги, не меняя направление.

От точки 18 до точки 19 граница, совмещается с восточной границей садоводческого товарищества «Бережки».

От точки 19 до точки 21 граница проходит в западном направлении, совмещаясь с северной границей садоводческого товарищества «Бережки». От точки 21 до точки 22 граница проходит в северном направлении, совмещаясь с правой границей полосы отвода автодороги Александров – Бакшеево – Лукьянцево.

От точки 22 до точки 23 граница проходит в северо-западном и западном направлении, пересекая автодорогу Александров – Бакшеево – Лукьянцево, пересекает ручей, текущий в Дичковское озеро, далее совмещается с южной границей деревни Афанасьево, пересекает автодорогу Александров - Афанасьево и вдоль проселочной дороги доходит до северо-восточной окраины деревни Наумово.

От точки 23 до точки 24 граница проходит в южном и западном направлении, совмещаясь с границей деревни Наумово, и проходит до оврага. От точки 24 до точки 25 граница проходит в юго-восточном направлении по дну оврага и доходит до автодороги Верхние Дворики – Александров – Кольчугино – Колокша.

От точки 25 до точки 26 граница проходит в восточном направлении, совмещаясь с границей полосы отвода автодороги, далее меняет направление на южное, пересекает автодорогу Верхние Дворики – Александров – Кольчугино – Колокша и далее, совмещаясь с границами садоводческих товариществ «Объединение», «Искож», «Строитель-1», доходит до Московской железной дороги на участке Москва - Александров.

От точки 26 до точки 27 в западном направлении совмещается с южными границами кварталов 98, 97, 96 и от точки 27 до точки 28 в северном направлении с западной границей квартала 96 земель государственного казенного учреждения «Александровское лесничество».

От точки 28 до точки 29 граница проходит в западном направлении, совмещаясь с южной границей землепользования общей долевой собственности сельскохозяйственного производственного кооператива колхоз «Струнинский».

От точки 29 до точки 30 в южном направлении граница проходит по во-

сточной границе квартала 95 и от точки 30 до точки 31 в западном направлении граница проходит по южной границе квартала 95 земель государственного казенного учреждения «Александровское лесничество». Не меняя направления, граница муниципального образования от точки 31 до точки 32 проходит по руслу реки Черная, затем в северо-западном направлении совпадает с северной границей деревни Соколово.

От точки 32 до точки 33 в западном направлении граница муниципального образования Следневское (сельское поселение) совмещается с южной границей земельного участка с кадастровым номером 33:01:000513:175.

От точки 33 до точки 34 граница проходит в южном направлении, совмещаясь с восточными границами земельного участка участников общей долевой собственности сельскохозяйственного производственного кооператива колхоз «Струнинский». Далее в западном направлении от точки 34 до точки 35 граница проходит по руслу реки Горелый Крест. Не меняя направления, граница от точки 35 до точки 36 проходит по левой полосе отвода Московской железной дороги на участке Москва - Александров. Пересекая железную дорогу, от точки 36 до точки 37 граница проходит в южном направлении, совмещаясь с восточными границами кварталов 102, 105, 115 и с северо-восточной и восточной границами квартала 120 земель государственного казенного учреждения «Александровское лесничество».

От точки 37 до точки 38 граница муниципального образования в западном направлении совпадает с южными границами кварталов 120, 119, 118, 117, 116 земель государственного казенного учреждения «Александровское лесничество» и с южной границей войсковой части.

От точки 38 до точки 39 в северном направлении граница совмещается с западной границей войсковой части, далее, пересекая Московскую железную дорогу на участке Москва - Александров, проходит по руслу реки Молокча, затем по западным границам кварталов 74, 86, 87 земель государственного казенного учреждения «Александровское лесничество» и далее по ручью. Пересекая автодорогу Верхние Дворики - Александров - Кольчугино - Колокша, в юго-восточном направлении граница от точки 39 до точки 40 совпадает с полосой отвода автодороги. Затем, меняя направление на северное, от точки 40 до точки 41 граница совмещается с восточной границей земель государственного казенного учреждения «Александровское лесничество».

От точки 41 до точки 42 в восточном направлении граница идет по южным границам кварталов 121, 122, 123, 124, 125, 127, 128, 134, 135, 136 земель государственного казенного учреждения «Александровское лесничество».

От точки 42 до точки 43 граница проходит в северо-восточном направлении, совмещаясь с северо-западной границей земель государственного казенного учреждения «Александровское лесничество».

От точки 43 до точки 44, меняя направление на северо-западное, граница совпадает с юго-западными границами кварталов 136, 127, 123 земель государственного казенного учреждения «Александровское лесничество». Далее в северо-восточном направлении граница муниципального образования Следневское (сельское поселение) от точки 44 до точки 45 совпадает с северо-западными гра-

нищами кварталов 123, 124, 122, 125, 126 земель государственного казенного учреждения «Александровское лесничество».

От точки 45 до точки 1 граница проходит в северном направлении, совмещаясь с восточными границами кварталов 113, 105, 89, 73, 58, 42, 25 земель государственного казенного учреждения «Александровское лесничество».

Граница муниципального образования Следневское (сельское поселение) от точки 1 до точки 6 и точки 38 до точки 39 совмещается с границей муниципального образования Александровский район, от точки 6 до точки 10 и от точки 16 до точки 17 совмещается с границей муниципального образования Андреевское (сельское поселение), от точки 10 до точки 16 совмещается с границей муниципального образования поселок Балакирево (городское поселение), от точки 17 до точки 26 с границей муниципального образования город Александров (городское поселение), от точки 26 до точки 31 и от точки 35 до точки 38 граница совмещается с границей муниципального образования Каринское (сельское поселение), от точки 31 до точки 35 с границей муниципального образования город Струнино (городское поселение).





ЗАКОНОДАТЕЛЬНОЕ СОБРАНИЕ ВЛАДИМИРСКОЙ ОБЛАСТИ

ПОСТАНОВЛЕНИЕ

24 12 2014

№ 396

О Законе Владимирской области «О внесении изменений в Закон Владимирской области «О наделении округа Александров и вновь образованных муниципальных образований, входящих в его состав, соответствующим статусом муниципальных образований и установлении их границ»

Законодательное Собрание Владимирской области **ПОСТАНОВЛЯЕТ:**

1. Принять Закон Владимирской области «О внесении изменений в Закон Владимирской области «О наделении округа Александров и вновь образованных муниципальных образований, входящих в его состав, соответствующим статусом муниципальных образований и установлении их границ».
2. Направить данный Закон Губернатору Владимирской области для подписания и официального опубликования.
3. Настоящее постановление вступает в силу со дня его принятия.

Исполняющий обязанности председателя
Законодательного Собрания



О.Н. Хохлова