



АДМИНИСТРАЦИЯ ВЛАДИМИРСКОЙ ОБЛАСТИ

ПОСТАНОВЛЕНИЕ

09.11.2016

№ 991

*О внесении изменений в решение
исполнительного комитета
Владимирского областного
Совета народных депутатов
от 25.02.1986 № 143п/4*

В соответствии с Федеральным законом от 14.03.1995 № 33-ФЗ «Об особо охраняемых природных территориях», Законом Владимирской области от 08.05.2008 № 88-ОЗ «Об особо охраняемых природных территориях Владимирской области» постановляю:

1. Реорганизовать памятник природы регионального значения «Лесной парк «Дружба», изменив его границы и режим.
2. Утвердить Положение о памятнике природы регионального значения «Лесной парк «Дружба» согласно приложению к настоящему постановлению.
3. Внести изменения в приложение № 1 к решению исполнительного комитета Владимирского областного Совета народных депутатов от 25.02.1986 № 143п/4 «О признании природных объектов государственными памятниками природы и об охране редких, исчезающих растений и животных области»:
 - 3.1. В пункте 4 раздела «г. Владимир»:
 - 3.1.1. Цифру «268» заменить цифрой «262»;
 - 3.1.2. Слова «Отдел культуры горисполкома» в соответствующих падежах исключить.
4. Контроль за исполнением настоящего постановления возложить на заместителя Губернатора области по строительству.
5. Постановление вступает в силу со дня его официального опубликования.

И.о.Губернатора области



А.В.Коньшев

Положение
о памятнике природы регионального значения
«Лесной парк «Дружба»

1. Общие положения

1.1. Настоящее Положение о памятнике природы регионального значения «Лесной парк «Дружба» (далее по тексту – памятник природы) разработано в соответствии с Федеральным законом от 14.03.95 № 33-ФЗ «Об особо охраняемых природных территориях» и Законом Владимирской области от 08.05.2008 № 88-ОЗ «Об особо охраняемых природных территориях Владимирской области».

1.2. Памятник природы образован решением исполнительного комитета Владимирского областного Совета народных депутатов от 25.02.86 № 143п/4 с целью сохранения лесной экосистемы широколиственного и смешанного типа – уникального природного объекта, имеющего большое природоохранное, рекреационное, научно-образовательное и спортивно-оздоровительное значение.

1.3. Памятник природы является особо охраняемой природной территорией регионального значения и находится в ведении администрации Владимирской области.

1.4. Памятник природы имеет площадь 262 га.

1.5. Памятник природы расположен на территории муниципального образования город Владимир на:

- землях населённых пунктов;
- землях лесного фонда Владимирского лесничества (Владимирское участковое лесничество, квартал 53, выделы 6, 7, 8).

1.6. Организация памятника природы производится без изъятия земельных участков у собственников земли, землевладельцев, землепользователей и арендаторов.

1.7. Памятник природы образован без ограничения срока действия.

1.8. Границы памятника природы.

Северная граница памятника природы начинается от северо-западного угла земельного участка с кадастровым номером 33:22:011303:389 и продолжается по южной стороне полосы отвода автомобильной дороги федерального значения М-7 «Волга», огибая с юга территории поста УГИБДД, кафе и АЗС до поворота на гостиничный комплекс «Русская деревня».

Восточная граница памятника природы огибает с запада, юга и юго-востока территорию гостиничного комплекса «Русская деревня», далее продолжается вдоль северной и восточной границ земельного участка с кадастровым номером 33:22:011303:390, после чего продолжается в юго-западном направлении вдоль границ земельных участков с кадастровыми номерами 33:22:011303:391 и 33:22:011303:389 с бывшими сельскохозяйственными угодьями СПК «Вышка» до северо-восточного угла квартала 53 Владимирского участкового лесничества Владимирского лесничества. Далее восточная граница памятника природы

проходит по северной границе квартала 53 до северо-восточного угла дендрария Владимирского лесничества (выдел 8 квартала 53), продолжается на юг вдоль восточной границы дендрария до пересечения с северной границей полосы отвода Горьковской железной дороги.

Южная граница памятника природы проходит по северной стороне полосы отвода Горьковской железной дороги.

Западная граница памятника природы проходит вдоль западной границы земельного участка с кадастровым номером 33:22:011303:389 до северо-западного угла данного земельного участка на месте пересечения с южной границей полосы отвода автодороги федерального значения М-7 «Волга».

1.9. Карта-схема памятника природы приведена в приложении к настоящему Положению.

1.10. Реорганизация и упразднение памятника природы осуществляется в порядке, установленном действующим законодательством.

2. Основные задачи памятника природы

Для достижения цели, указанной в пункте 1.2 настоящего Положения, при функционировании памятника природы обеспечивается решение следующих задач:

- сохранение Юрьевецкой нагорной дубравы – крупнейшего массива водораздельного широколиственного и хвойно-широколиственного леса в центральной части Владимирской области;
- продолжение многолетних мониторинговых наблюдений за динамикой биогеоценоза, сформировавшегося под влиянием долговременного антропогенного фактора на коренные типы лесов юга Владимирского ополья;
- поддержание высокого уровня биоразнообразия (в том числе, фитоценотического и флористического разнообразия, богатства энтомофауны, малакофауны, орнитофауны, фауны мелких млекопитающих и иных групп живых организмов);
- сохранение среды обитания редких и находящихся под угрозой исчезновения видов растений и животных;
- стабилизация микроклимата и гидрологического режима территории;
- сохранение и восстановление дендрария с богатой коллекцией редких и ценных древесно-кустарниковых пород;
- обеспечение санитарно-гигиенических функций зелёных насаждений (улучшение физико-химических свойств атмосферного воздуха, в том числе снижение концентрации загрязняющих веществ и насыщение его фитонцидами);
- сохранение и использование территории лесопарка в качестве постоянной базы для проведения спортивных мероприятий различного уровня;
- обеспечение краткосрочного отдыха населения г. Владимира, регулирование рекреационной нагрузки на экосистему;
- организация учебно-просветительских экскурсий, полевых практикумов по биологии, экологии и географии для студентов и школьников, обустройство экологических троп и маршрутов.

3. Режим охраны и использования памятника природы

На территории памятника природы запрещаются любые виды деятельности, которые противоречат целям и задачам памятника природы, в том числе:

- рубки зелёных насаждений, расположенных на землях муниципального образования город Владимир, за исключением выборочных санитарных рубок, осуществляемых в зимний период (с 15 ноября по 15 марта), на основании соответствующего лесопатологического заключения, по согласованию с уполномоченным органом исполнительной власти области (государственным учреждением области) в сфере управления особо охраняемыми природными территориями регионального значения;

- рубки лесных насаждений, расположенных на землях лесного фонда, за исключением выборочных санитарных рубок и рубок ухода, осуществляемых на основании материалов лесоустройства и лесопатологического обследования по согласованию с уполномоченным органом исполнительной власти области (государственным учреждением области) в сфере управления особо охраняемыми природными территориями регионального значения;

- размещение объектов капитального строительства, линейных сооружений без положительного заключения государственной экологической экспертизы;

- размещение любых объектов инфраструктуры, промышленности и хозяйственно-бытовой сферы, связанных со сплошной рубкой зелёных насаждений;

- отвод земель под любые виды пользования нерекреационного назначения;

- мелиоративные и иные работы, влекущие за собой изменение гидрологического режима;

- разведка и разработка месторождений полезных ископаемых, складирование отвалов полезных ископаемых;

- распашка земель, нарушение почвенного покрова, за исключением случаев, связанных с проведением противопожарных и лесовосстановительных мероприятий;

- заготовка сена, выпас и прогон скота;

- промышленная заготовка ягод, плодов, грибов, лекарственного сырья, иных объектов растительного мира;

- добыча любых объектов животного мира, за исключением сбора зоологических коллекций научными или образовательными учреждениями, по согласованию с уполномоченным органом исполнительной власти области (государственным учреждением области) в сфере управления особо охраняемыми природными территориями регионального значения, а также за исключением случаев, связанных с возникновением угрозы жизни и здоровью человека;

- сбор дикорастущих декоративных растений, за исключением гербаризации их в научных или образовательных целях, по согласованию с уполномоченным органом исполнительной власти области (государственным учреждением области) в сфере управления особо охраняемыми природными территориями регионального значения;

- изменение видового состава флоры и фауны, в том числе интродукция чужеродных видов, за исключением мероприятий по обогащению видового

состава флоры дендрария;

- применение ядохимикатов, минеральных удобрений, любых средств химической защиты и стимулирования роста растений;

- захламление и загрязнение территории мусором, отходами производства и потребления;

- проезд и стоянка автотранспорта, иных самоходных транспортных средств, за исключением случаев, связанных с обеспечением функционирования существующих объектов инфраструктуры, проведением природоохранных мероприятий, по согласованию с уполномоченным органом исполнительной власти области (государственным учреждением области) в сфере управления особо охраняемыми природными территориями регионального значения;

- мойка и техническое обслуживание автотранспорта;

- устройство бивуаков, привалов, разведение костров вне специально установленных и специально оборудованных мест.

4. Охранная зона памятника природы

4.1. В целях предотвращения негативного антропогенного воздействия на экосистему памятника природы от использования сопредельных территорий по периметру внешних границ памятника природы устанавливается охранная зона площадью 25 га.

4.2. Границы охранной зоны памятника природы.

Ширина охранной зоны памятника природы вдоль восточной и западной границ памятника природы составляет 50 м, кроме того, в границы охранной зоны полностью включаются земельные участки с кадастровыми номерами 33:22:011303:15 и 33:22:011303:956, примыкающие к западной границе памятника природы. В полосах отвода автодороги М-7 «Волга» и Горьковской железной дороги вдоль северной и южной границ памятника природы охранная зона не устанавливается.

4.3. Режим охранной зоны памятника природы.

На территории охранной зоны памятника природы запрещается:

- загрязнение территории отходами производства и потребления;
- разведение костров, выжигание сухой травы;
- предоставление земельных участков под застройку (за исключением земельных участков, занятых уже существующими зданиями и сооружениями);
- проезд автотранспорта вне существующих дорог;
- мойка автотранспорта.

5. Обеспечение режима памятника природы

5.1. Ответственность за соблюдение режима памятника природы возлагается на собственников, владельцев, арендаторов, пользователей земельных участков.

5.2. Границы памятника природы и наиболее посещаемые места обозначаются информационными и предупредительными знаками (с указанием точных границ и перечислением основных ограничений на хозяйственную деятельность и рекреацию).

5.3. Границы и особенности режима охраны и использования памятника природы учитываются при разработке планов и перспектив экономического и социального развития, лесохозяйственных регламентов и проектов освоения лесов, подготовке документов территориального планирования, схемы размещения, использования и охраны охотничьих угодий, проведении лесоустройства и инвентаризации земель.

5.4. Финансирование мероприятий по обеспечению установленного режима охраны и использования памятника природы осуществляется за счёт средств областного бюджета, а также других, не запрещённых законодательством источников.

6. Охрана памятника природы



Охрана памятника природы осуществляется уполномоченным органом исполнительной власти области в сфере управления особо охраняемыми природными территориями регионального значения в соответствии с действующим законодательством.

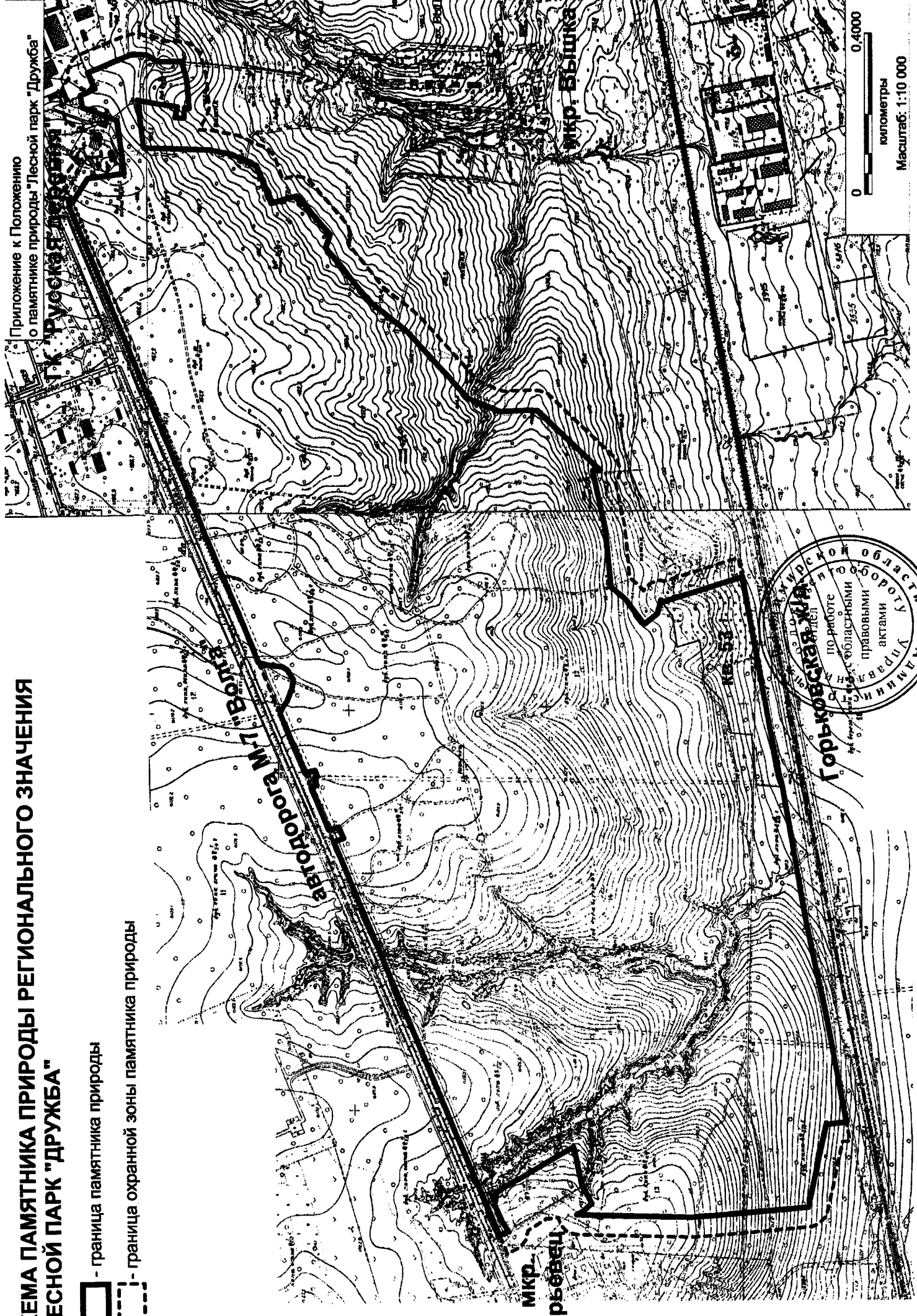
7. Надзор за соблюдением режима охраны и использования памятника природы

Надзор за соблюдением режима охраны и использования памятника природы осуществляется уполномоченным органом исполнительной власти области и государственным учреждением области в сфере управления особо охраняемыми природными территориями регионального значения при осуществлении регионального государственного экологического надзора в соответствии с действующим законодательством.



СХЕМА ПАМЯТНИКА ПРИРОДЫ РЕГИОНАЛЬНОГО ЗНАЧЕНИЯ "ЛЕСНОЙ ПАРК "ДРУЖБА"

-  - граница памятника природы
-  - граница охранной зоны памятника природы



Приложение к Положению
о памятнике природы "Лесной парк "Дружба"

