



АДМИНИСТРАЦИЯ ВЛАДИМИРСКОЙ ОБЛАСТИ

ПОСТАНОВЛЕНИЕ

30.06.2021

№ 404

Об утверждении границ охранных зон газораспределительных сетей

В соответствии с Земельным кодексом Российской Федерации, постановлением Правительства Российской Федерации от 20.11.2000 № 878 «Об утверждении Правил охраны газораспределительных сетей» и на основании заявления АО «Газпром газораспределение Владимир» **п о с т а н о в л я ю:**

1. Утвердить границы охранных зон существующих газораспределительных сетей согласно приложению, содержащему сведения о местоположении границ объектов землеустройства, содержащихся в их картах (планах), и наложить на входящие в границы охранных зон земельные участки ограничения (обременения), указанные в пунктах 14, 15, 16 Правил охраны газораспределительных сетей, утвержденных постановлением Правительства Российской Федерации от 20.11.2000 № 878.

2. Возмещение убытков лицам, определенным пунктом 2 статьи 57.1 Земельного кодекса Российской Федерации, причиненных в связи с установлением охранных зон существующих газораспределительных сетей, указанных в приложении, в срок, определенный пунктом 13 статьи 57.1 Земельного кодекса Российской Федерации, обеспечивает АО «Газпром газораспределение Владимир» в случаях, предусмотренных нормативными правовыми актами.

3. Контроль за исполнением настоящего постановления возложить на заместителя Губернатора области, курирующего вопросы развития инфраструктуры, ЖКХ и энергетики.

4. Настоящее постановление вступает в силу со дня его официального опубликования.

Губернатор области



В.В. Сипягин

Приложение

к постановлению администрации области

от 30.06.2021 № 404

Границы охранных зон существующих
газораспределительных сетей

№ п/п	Наименование газораспределительной сети	Сведения о границах охранных зон существующих газораспределительных сетей в соответствии с документом, содержащим текстовое и графическое описание местоположения границ такой зоны, перечень координат характерных точек этих границ в системе координат, установленной для ведения государственного кадастра недвижимости
1	2	3
1	Газопровод н/д ул.Пугина, г.Камешково; Владимирская область, Камешковский район, городское поселение Камешково, г.Камешково, ул.Пугина	Сведения о границах «Зона с особыми условиями использования территории – Охранная зона газопровода н/д ул.Пугина, г.Камешково; Владимирская область, Камешковский район, городское поселение Камешково, г.Камешково, ул.Пугина», выполненные кадастровым инженером 16.10.2020 года (приложение 1)
2	Газопровод н/д Гагарина, Владимирская область, Камешковский район, г.Камешково, ул.Гагарина	Сведения о границах «Зона с особыми условиями использования территории – Охранная зона газопровода н/д Гагарина, Владимирская область, Камешковский район, г.Камешково, ул.Гагарина», выполненные кадастровым инженером 12.10.2020 года (приложение 2)

3	Газопровод н/д ул.Совхозная, г.Камешково; Владимирская область, Камешковский район, городское поселение Камешково, город Камешково, ул.Совхозная	Сведения о границах «Зона с особыми условиями использования территории – Охранная зона газопровода н/д ул.Совхозная, г.Камешково; Владимирская область, Камешковский район, городское поселение Камешково, город Камешково, ул.Совхозная», выполненные кадастровым инженером 15.10.2020 года (приложение 3)
4	Газовая сеть низкого давления; г.Собинка ул.Загородная, д. 4,6	Сведения о границах «Зона с особыми условиями использования территории – Охранная зона газовой сети низкого давления; г.Собинка ул.Загородная, д. 4,6», выполненные кадастровым инженером 20.10.2020 года (приложение 4)
5	Газопровод высокого давления к д.Еросово, Собинский район, Владимирская область	Сведения о границах «Зона с особыми условиями использования территории – Охранная зона газопровода высокого давления к д.Еросово, Собинский район, Владимирская область», выполненные кадастровым инженером 20.10.2020 года (приложение 5)
6	Газопровод низкого давления протяженностью 0,1 км; адрес объекта: Владимирская обл., Собинский район, МО Копнинское с/п, с.Заречное	Сведения о границах «Зона с особыми условиями использования территории – Охранная зона газопровода низкого давления протяженностью 0,1 км; адрес объекта: Владимирская обл., Собинский район, МО Копнинское с/п, с.Заречное», выполненные кадастровым инженером 21.10.2020 года (приложение 6)
7	Газопровод г.Карабаново, ул.Красногорская, Владимирская область, р-н Александровский, г.Карабаново, ул. Красногорская	Сведения о границах «Зона с особыми условиями использования территории – Охранная зона газопровода г.Карабаново, ул.Красногорская, Владимирская область, р-н Александровский, г.Карабаново, ул.Красногорская», выполненные кадастровым инженером 02.09.2020 года (приложение 7)
8	Газопровод среднего давления от кранового узла	Сведения о границах «Зона с особыми условиями

	№ 2 до ГРП котельной, Владимирская обл., Александровский р-н, пос.Балакирево	использования территории – Охранная зона газопровода среднего давления от кранового узла № 2 до ГРП котельной, Владимирская обл., Александровский р-н, пос.Балакирево», выполненными кадастровым инженером 19.10.2020 года (приложение 8)
9	Газовая сеть низкого давления, Владимирская обл., г.Собинка, ул.Красноборская, д.4а	Сведения о границах «Зона с особыми условиями использования территории – Охранная зона газовой сети низкого давления, Владимирская обл., г.Собинка, ул.Красноборская, д.4а», выполненные кадастровым инженером 19.10.2020 года (приложение 9)
10	Газопровод н/д Красина, Владимирская область, Камешковский район, г.Камешково, ул.Красина	Сведения о границах «Зона с особыми условиями использования территории – Охранная зона газопровода н/д Красина, Владимирская область, Камешковский район, г.Камешково, ул.Красина», выполненные кадастровым инженером 15.10.2020 года (приложение 10)
11	Часть газопровода низкого давления, Владимирская обл., Собинский р-н, МО Воршинское (сельское поселение), с.Бабаево	Сведения о границах «Зона с особыми условиями использования территории – Охранная зона части газопровода низкого давления, Владимирская обл., Собинский р-н, МО Воршинское (сельское поселение), с.Бабаево», выполненные кадастровым инженером 20.10.2020 года (приложение 11)
12	Газопровод природного газа по ул.Красноармейской 200 п.м., г.Муром, Владимирская область	Сведения о границах «Зона с особыми условиями использования территории – Охранная зона газопровода природного газа по ул.Красноармейской 200 п.м., г.Муром, Владимирская область», выполненные кадастровым инженером 16.10.2020 года (приложение 12)
13	Газопровод н/д ул.Октябрьская, г. Камешково, Камешковский район, Владимирская область	Сведения о границах «Зона с особыми условиями использования территории – Охранная зона газопровода н/д ул.Октябрьская, г. Камешково, Камешковский район, Владимирская область», выполненные кадастровым инженером 16.10.2020 года (приложение 12)

		инженером 15.10.2020 года (приложение 13)
14	Газопровод, Владимирская область, Собинский район, МО Воршинское (сельское поселение), с.Бабаево, от ГРГ к жилым домам ул.Молодежная	Сведения о границах «Зона с особыми условиями использования территории – Охранная зона газопровода, Владимирская область, Собинский район, МО Воршинское (сельское поселение), с.Бабаево, от ГРГ к жилым домам ул.Молодежная», выполненные кадастровым инженером 20.10.2020 года (приложение 14)
15	Газопровод н/д ул.Заводская, г.Камешково, Камешковский район, Владимирская область	Сведения о границах «Зона с особыми условиями использования территории – Охранная зона газопровода н/д ул.Заводская, г.Камешково, Камешковский район, Владимирская область», выполненные кадастровым инженером 15.10.2020 года (приложение 15)
16	Газопровод, Владимирская обл., Собинский р-н, МО Воршинское (сельское поселение), с.Бабаево, ул.Молодежная, д.2,3,4,5,6, детский сад	Сведения о границах «Зона с особыми условиями использования территории – Охранная зона газопровода, Владимирская обл., Собинский р-н, МО Воршинское (сельское поселение), с.Бабаево, ул.Молодежная, д.2,3,4,5,6, детский сад», выполненные кадастровым инженером 20.10.2020 года (приложение 16)
17	Газопровод высокого и низкого давления, Владимирская обл., г.Муром, ул.Войкова к котельной ЦРБ	Сведения о границах «Зона с особыми условиями использования территории – Охранная зона газопровода высокого и низкого давления, Владимирская обл., г.Муром, ул.Войкова к котельной ЦРБ», выполненные кадастровым инженером 16.10.2020 года (приложение 17)
18	Газопровод высокого давления, расположенного (местоположение): Российская Федерация, Владимирская область, Суздальский район, МО Павловское (сельское поселение), с.Павловское	Сведения о границах «Зона с особыми условиями использования территории – Охранная зона газопровода высокого давления, расположенного (местоположение): Российская Федерация, Владимирская область, Суздальский район, МО Павловское (сельское поселение), с.Павловское», выполненные кадастровым инженером 28.09.2020 года

		(приложение 18)	
19	Газопровод ул.Ленина, дома 160,162,164,168,170-172, ул.Гоголя, дома 83,85,87, г.Суздаль, Суздальский район, Владимирская область	«Зона с особыми условиями использования территории – Охранная зона газопровода ул.Ленина, дома 160,162,164,168,170-172, ул.Гоголя, дома 83,85,87, г.Суздаль, Суздальский район, Владимирская область», выполненные кадастровым инженером 28.09.2020 года (приложение 19)	
20	Газопровод бульвар Всполье, дома 4,7,8, ул.Гоголя, дома 29,35, г.Суздаль, Суздальский район, Владимирская область	«Зона с особыми условиями использования территории – Охранная зона газопровода бульвар Всполье, дома 4,7,8, ул.Гоголя, дома 29,35, г.Суздаль, Суздальский район, Владимирская область», выполненные кадастровым инженером 29.09.2020 года (приложение 20)	
21	Газопровод дворовый ул.Гоголя, д.31А, г.Суздаль, Суздальский район, Владимирская область	«Зона с особыми условиями использования территории – Охранная зона газопровода дворового ул.Гоголя, д.31А, г.Суздаль, Суздальский район, Владимирская область», выполненные кадастровым инженером 28.09.2020 года (приложение 21)	
22	Газопровод ул.Гоголя, д.17А,17,19, г.Суздаль, Суздальский район, Владимирская область	«Зона с особыми условиями использования территории – Охранная зона газопровода ул.Гоголя, д.17А,17,19, г.Суздаль, Суздальский район, Владимирская область», выполненные кадастровым инженером 29.09.2020 года (приложение 22)	
23	Газопровод дворовый ул.Гоголя, д.3А, г.Суздаль, Суздальский район, Владимирская область	«Зона с особыми условиями использования территории – Охранная зона газопровода дворового ул.Гоголя, д.3А, г.Суздаль, Суздальский район, Владимирская область», выполненные кадастровым инженером 22.09.2020 года (приложение 23)	
24	Газопровод пер.Энгельса, г.Суздаль, Суздальский район, Владимирская область	«Зона с особыми условиями использования территории – Охранная зона газопровода	

		пер.Энгельса, г.Суздаль, Суздальский район, Владимирская область», выполненные кадастровым инженером 29.09.2020 года (приложение 24)
25	Газопровод среднего давления ул.Васильевская, г.Суздаль, Суздальский район, Владимирская область	Сведения о границах «Зона с особыми условиями использования территории – Охранная зона газопровода среднего давления ул.Васильевская, г.Суздаль, Суздальский район, Владимирская область», выполненные кадастровым инженером 29.09.2020 года (приложение 25)
26	Газопровод низкого давления ул. Лоунская, г.Суздаль, Суздальский район, Владимирская область	Сведения о границах «Зона с особыми условиями использования территории – Охранная зона газопровода низкого давления ул. Лоунская, г.Суздаль, Суздальский район, Владимирская область», выполненные кадастровым инженером 28.09.2020 года (приложение 26)
27	Газопровод низкого давления ул.Покровская, Стромынка, 1 Красноармейская, пер.Покровский подземный н/д, г.Суздаль, Суздальский район, Владимирская область	Сведения о границах «Зона с особыми условиями использования территории – Охранная зона газопровода низкого давления ул.Покровская, Стромынка, 1 Красноармейская, пер.Красноармейский, пер.Покровский подземный н/д, г.Суздаль, Суздальский район, Владимирская область», выполненные кадастровым инженером 20.10.2020 года (приложение 27)
28	Газопровод н/д к домам 26,27 квартала «А» с.Павловское с-з Фрунзе, Владимирская область	Сведения о границах «Зона с особыми условиями использования территории – Охранная зона газопровода н/д к домам 26,27 квартала «А» с.Павловское с-з Фрунзе, Суздальский район, Владимирская область», выполненные кадастровым инженером 20.10.2020 года (приложение 28)
29	Газопровод низкого давления г.Суздаль пер.Гражданский - ул.Виноградова	Сведения о границах «Зона с особыми условиями использования территории – Охранная зона газопровода низкого давления г.Суздаль пер.Гражданский - ул.Виноградова», выполненные кадастровым инженером

		09.09.2020 года (приложение 29)	Сведения о границах «Зона с особыми условиями использования территории – Охранная зона газопровода, ул.Гоголя, д.13А, г.Суздаль, Суздальский район, Владимирская область», выполненные кадастровым инженером 08.09.2020 года (приложение 30)
30	Газопровод, ул.Гоголя, д.13А, г.Суздаль, Суздальский район, Владимирская область		Сведения о границах «Зона с особыми условиями использования территории – Охранная зона объекта: газопровода г.Суздаль, ул.Гоголя, д.51, Суздальский район, Владимирская область», выполненные кадастровым инженером 07.09.2020 года (приложение 31)
31	Газопровод г.Суздаль, ул.Гоголя, д.51, Суздальский район, Владимирская область		Сведения о границах «Зона с особыми условиями использования территории – Охранная зона газопровода ул.Гоголя, д.49, г.Суздаль, Суздальский район, Владимирская область», выполненные кадастровым инженером 07.09.2020 года (приложение 32)
32	Газопровод ул.Гоголя, д.49, г.Суздаль, Суздальский район, Владимирская область		Сведения о границах «Зона с особыми условиями использования территории – Охранная зона газопровода ул.Гоголя, д.47, г.Суздаль, Суздальский район, Владимирская область», выполненные кадастровым инженером 07.09.2020 года (приложение 33)
33	Газопровод ул.Гоголя, д.47, г.Суздаль, Суздальский район, Владимирская область		Сведения о границах «Зона с особыми условиями использования территории – Охранная зона газопровода ул.Гоголя, д.47, г.Суздаль, Суздальский район, Владимирская область», выполненные кадастровым инженером 07.09.2020 года (приложение 34)
34	Газопровод высокого давления и газопровод низкого давления к карусельной сушилке СКС-100 в с.Илькино Меленковского района		Сведения о границах «Зона с особыми условиями использования территории – Охранная зона газопровода высокого давления и газопровод низкого давления к карусельной сушилке СКС-100 в с.Илькино Меленковского района», выполненные кадастровым инженером 10.08.2020 года (приложение 34)
35	Газопровод низкого давления к котельной для отопления птичников, Владимирская область		Сведения о границах «Зона с особыми условиями использования территории – Охранная зона газопровода

Меленковский район, МО Илькинское (сельское поселение), с.Илькино	низкого давления к котельной для отопления птичников, Владимирская область, Меленковский район, МО Илькинское (сельское поселение), с.Илькино», выполненные кадастровым инженером 10.08.2020 года (приложение 35)
36 Газопровод высокого давления от ГРП № 1 до ШРП ул.Новая, с.Ляхи, Меленковский район	Сведения о границах «Зона с особыми условиями использования территории – Охранная зона газопровода высокого давления от ГРП № 1 до ШРП ул.Новая, с.Ляхи, Меленковский район», выполненные кадастровым инженером 10.03.2020 года (приложение 36)
37 ГРП в п.Дмитриевы Горы Меленковского района	Сведения о границах «Зона с особыми условиями использования территории – Охранная зона ГРП в п.Дмитриевы Горы Меленковского района», выполненные кадастровым инженером 11.08.2020 года (приложение 37)
38 Газопровод высокого давления до ШРП, ШРП к котельной производственного здания по ул.Железнодорожная, д.3, г.Меленки	Сведения о границах «Зона с особыми условиями использования территории – Охранная зона газопровода высокого давления до ШРП, ШРП к котельной производственного здания по ул.Железнодорожная, д.3, г.Меленки», выполненные кадастровым инженером 11.08.2020 года (приложение 38)
39 Газопровод высокого давления и газопровод низкого давления к хлебокомбинату по проезду Строителей д.4 корп.2, г.Меленки к отопительным котлам Д 721Г-Ф и печам ФТЛ-2	Сведения о границах «Зона с особыми условиями использования территории – Охранная зона газопровода высокого давления и газопровод низкого давления к хлебокомбинату по проезду Строителей д.4 корп.2, г.Меленки к отопительным котлам Д 721Г-Ф и печам ФТЛ-2», выполненные кадастровым инженером 10.08.2020 года (приложение 39)
40 Газопровод низкого давления от БШРП № 4 до сетей микрорайона «Бахор, г.Меленки, Меленковский район	Сведения о границах «Зона с особыми условиями использования территории – Охранная зона газопровода низкого давления от БШРП № 4 до сетей микрорайона «Бахор, г.Меленки, Меленковский район», выполненные кадастровым инженером 10.08.2020 года (приложение 39)

		инженером 10.08.2020 года (приложение 40)
41	Газопровод высокого давления, низкого давления и ГРП ул.Коминтерна, г.Меленки, Меленковский район	Сведения о границах «Зона с особыми условиями использования территории – Охранная зона газопровода высокого давления, низкого давления и ГРП ул.Коминтерна, г.Меленки, Меленковский район», выполненные кадастровым инженером 12.08.2020 года (приложение 41)
42	Газопровод низкого давления от ГРП-1 в центральную часть г.Меленки, Меленковский район	Сведения о границах «Зона с особыми условиями использования территории – Охранная зона газопровода низкого давления от ГРП-1 в центральную часть г.Меленки, Меленковский район», выполненные кадастровым инженером 10.03.2020 года (приложение 42)
43	Газоснабжение жилых домов квартала 112, г.Меленки, Меленковский район	Сведения о границах «Зона с особыми условиями использования территории – Охранная зона газоснабжения жилых домов квартала 112, г.Меленки, Меленковский район», выполненные кадастровым инженером 10.08.2020 года (приложение 43)
44	Газовая сеть низкого давления Владимирская область, г.Собинка, ул.Лакина, д.1	Сведения о границах «Зона с особыми условиями использования территории – Охранная зона газовой сети низкого давления Владимирская область, г.Собинка, ул.Лакина, д.1», выполненные кадастровым инженером 04.09.2020 года (приложение 44)
45	Газопровод высокого давления протяженностью 9,2 км от д.Хреново до с.Заречное, Собинский район	Сведения о границах «Зона с особыми условиями использования территории – Охранная зона газопровода высокого давления протяженностью 9,2 км от д.Хреново до с.Заречное, Собинский район», выполненные кадастровым инженером 23.10.2020 года (приложение 45)
46	Газопровод высокого давления, Р< или = 0,6 МПа до ШРП, ШРП, распределительный газопровод и газопроводы-вводы низкого	Сведения о границах «Зона с особыми условиями использования территории – Охранная зона газопровода высокого давления, Р< или = 0,6 МПа до ШРП, ШРП,

	давления для газоснабжения жилых домов в д.Пожарницы Камешковского района	распределительный газопровод и газопроводы-вводы низкого давления для газоснабжения жилых домов в д.Пожарницы Камешковского района», выполненные кадастровым инженером 14.08.2020 года (приложение 46)
47	Газопровод высокого и низкого давления Владимирская обл., г.Муром, ул.Куйбышева (от ул.Советская до ТК № 3 у Хлебокомбината)	Сведения о границах «Зона с особыми условиями использования территории – Охранная зона газопровода высокого и низкого давления Владимирская обл., г.Муром, ул.Куйбышева (от ул.Советская до ТК № 3 у Хлебокомбината)», выполненные кадастровым инженером 24.08.2020 года (приложение 47)
48	Газопровод высокого и низкого давления; Владимирская обл., г.Муром, ул.Московская (от ул.Держинского до ул.Куйбышева)	Сведения о границах «Зона с особыми условиями использования территории – Охранная зона газопровода высокого и низкого давления; Владимирская обл., г.Муром, ул.Московская (от ул.Держинского до ул.Куйбышева)», выполненные кадастровым инженером 24.08.2020 года (приложение 48)
49	Газопровод низкого давления, расположенный (местоположение): Владимирская область, г.Юрьев-Польский, газоснабжение жилого фонда, ограниченного ул.Артиллерийской, ул.Овражной, ул.Связистов, ул.Заводской	Сведения о границах «Зона с особыми условиями использования территории – Охранная зона газопровода низкого давления, расположенного (местоположение): Владимирская область, г.Юрьев-Польский, газоснабжение жилого фонда, ограниченного ул.Артиллерийской, ул.Овражной, ул.Связистов, ул.Заводской», выполненные кадастровым инженером 02.11.2020 года (приложение 49)
50	Газопровод низкого давления для газоснабжения жилых домов №№ 1,3,5,11,13 по ул.Павших Борцов; №№ 97,99,101,103,105,107 по ул.Шибанкова; №№ 4,6 по Промышленному пер.; №70 по ул.1Мая, г.Юрьев-Польский район	Сведения о границах «Зона с особыми условиями использования территории – Охранная зона газопровода низкого давления для газоснабжения жилых домов №№ 1,3,5,11,13 по ул.Павших Борцов; №№ 97,99,101,103,105,107 по ул.Шибанкова; №№ 4,6 по Промышленному пер.; №70 по ул.1Мая, г.Юрьев-Польский район»,

		выполненные кадастровым инженером 02.11.2020 года (приложение 50)
51	Газопровод высокого и низкого давления, расположенный (местоположение): Владимирская область, Юрьев-Польский район, МО Красносельское (сельское поселение), с.Сосновый Бор	Сведения о границах «Зона с особыми условиями использования территории – Охранная зона газопровода высокого и низкого давления, расположенного (местоположение): Владимирская область, Юрьев-Польский район, МО Красносельское (сельское поселение), с.Сосновый Бор», выполненные кадастровым инженером 02.11.2020 года (приложение 51)
52	Газопровод низкого давления для газоснабжения жилых домов, расположенный (местоположение): Владимирская область, Юрьев-Польский район, г.Юрьев-Польский, ул.Строителей, дома № 2,2а,4,6,8, ул.Покровская, дома № 50,52, по ул.Герцена, дома № 7,9,11,13,13а,13б,15	Сведения о границах «Зона с особыми условиями использования территории – Охранная зона газопровода низкого давления для газоснабжения жилых домов, расположенного (местоположение): Владимирская область, Юрьев-Польский район, г.Юрьев-Польский, ул.Строителей, дома № 2,2а,4,6,8, ул.Покровская, дома № 50,52, по ул.Герцена, дома № 7,9,11,13,13а,13б,15», выполненные кадастровым инженером 02.11.2020 года (приложение 52)
53	Газопровод низкого давления, расположенный (местоположение): Владимирская область, г.Юрьев-Польский район от газопровода пер.Садовый по пер.Узкий, ул.Шибанкова, ул.Владимирская, до д. № 3 по ул.Луговой	Сведения о границах «Зона с особыми условиями использования территории – Охранная зона газопровода низкого давления, расположенного (местоположение): Владимирская область, г.Юрьев-Польский район от газопровода пер.Садовый по пер.Узкий, ул.Шибанкова, ул.Владимирская, до д. № 3 по ул.Луговой», выполненные кадастровым инженером 02.11.2020 года (приложение 53)
54	Газопровод высокого давления Р<0,6 МПа до котельной № 4 по ул.Герцена г.Юрьев-Польский	Сведения о границах «Зона с особыми условиями использования территории – Охранная зона газопровода высокого давления Р<0,6 МПа до котельной № 4 по ул.Герцена г.Юрьев-Польский», выполненные кадастровым инженером 02.11.2020 года (приложение 54)

55	Газопровод высокого давления, расположенный по адресу: Владимирская область, г.Юрьев-Польский, северная часть села Сосновый Бор в 70 метрах по направлению на юг от склада ГСМ СПК «Сосновоборский»	Сведения о границах «Зона с особыми условиями использования территории – Охранная зона газопровода высокого давления, расположенного по адресу: Владимирская область, г.Юрьев-Польский, северная часть села Сосновый Бор в 70 метрах по направлению на юг от склада ГСМ СПК «Сосновоборский», выполненные кадастровым инженером 02.11.2020 года (приложение 55)
56	Закольцовочный газопровод низкого давления между ШРП по ул.Чехова и ГРПБ № 1 по ул.Свободы в г.Юрьев-Польский Владимирской области	Сведения о границах «Зона с особыми условиями использования территории – Охранная зона закольцовочного газопровода низкого давления между ШРП по ул.Чехова и ГРПБ № 1 по ул.Свободы в г.Юрьев-Польский Владимирской области», выполненные кадастровым инженером 02.11.2020 года (приложение 56)
57	Трасса газопровода высокого, среднего и низкого давления к котельной завода «Промсвязь», г.Юрьев-Польский, Юрьев-Польский район, Владимирская область	Сведения о границах «Зона с особыми условиями использования территории – Охранная зона трассы газопровода высокого, среднего и низкого давления к котельной завода «Промсвязь», г.Юрьев-Польский, Юрьев-Польский район, Владимирская область», выполненные кадастровым инженером 02.11.2020 года (приложение 57)
58	Газопровод низкого давления для газификации жилых домов №№ 2,6,8,10 по ул.Шибанкова; №№ 1,3,5,7 по ул.Луговой в г.Юрьев-Польском Владимирской области	Сведения о границах «Зона с особыми условиями использования территории – Охранная зона газопровода низкого давления для газификации жилых домов №№ 2,6,8,10 по ул.Шибанкова; №№ 1,3,5,7 по ул.Луговой в г.Юрьев-Польском Владимирской области», выполненные кадастровым инженером 02.11.2020 года (приложение 58)
59	Газоснабжение жилого фонда по ул.Александровский тупик, ул.Заводская, ул.Свободы, ул.Артиллерийская, ул.Парижской Коммуны, ул.Комсомольская, ул.Перфильева в	Сведения о границах «Зона с особыми условиями использования территории – Охранная зона газоснабжения жилого фонда по ул.Александровский тупик, ул.Заводская, ул.Свободы, ул.Артиллерийская, ул.Парижской Коммуны, ул.Комсомольская, ул.Перфильева в

	г.Юрьев-Польский	ул.Комсомольская, ул.Перфильева в г.Юрьев-Польский», выполненные кадастровым инженером 02.11.2020 года (приложение 59)
60	Газопровод низкого давления по ул.Луговая, г.Юрьев-Польский, Юрьев-Польский район, Владимирская область	Сведения о границах «Зона с особыми условиями использования территории – Охранная зона газопровода низкого давления по ул.Луговая, г.Юрьев-Польский, Юрьев- Польский район, Владимирская область», выполненные кадастровым инженером 02.11.2020 года (приложение 60)
61	Закопцовочный подземный газопровод высокого давления между ГРПБ № 1 по ул.Свободы и газопроводом высокого давления к котельной № 2 по ул.Свободы в г. Юрьев- Польском	Сведения о границах «Зона с особыми условиями использования территории – Охранная зона закопцовочного подземного газопровода высокого давления между ГРПБ № 1 по ул.Свободы и газопроводом высокого давления к котельной № 2 по ул.Свободы в г.Юрьев-Польском», выполненные кадастровым инженером 02.11.2020 года (приложение 61)
62	Газопровод ул.Гоголя, д.17А,17,19, г.Суздаль, Суздальский район, Владимирская область	Сведения о границах «Зона с особыми условиями использования территории – Охранная зона газопровода ул.Гоголя, д.17А,17,19, г.Суздаль, Суздальский район, Владимирская область», выполненные кадастровым инженером 29.09.2020 года (приложение 62)
63	Газопровод ул.Садовая, г.Суздаль, Суздальский район, Владимирская область	Сведения о границах «Зона с особыми условиями использования территории – Охранная зона газопровода ул.Садовая, г.Суздаль, Суздальский район, Владимирская область», выполненные кадастровым инженером 29.09.2020 года (приложение 63)
64	Газопровод высокого давления, расположенный (местоположение) Российской Федерация, Владимирская область, Суздальский район, МО Селецкое (сельское поселение), с.Ивановское	Сведения о границах «Зона с особыми условиями использования территории – Охранная зона газопровода высокого давления, расположенного (местоположение) Российская Федерация, Владимирская область, Суздальский район, МО Селецкое (сельское поселение), с.Ивановское»,

	выполненные кадастровым инженером 29.09.2020 года (приложение 64)	года
65	Газопровод высокого давления, расположенный (местоположение): Российская Федерация, Владимирская область, Суздальский район, МО Павловское (сельское поселение), с.Павловское	Сведения о границах «Зона с особыми условиями использования территории – Охранная зона газопровода высокого давления, расположенного (местоположение): Российская Федерация, Владимирская область, Суздальский район, МО Павловское (сельское поселение), с.Павловское», выполненные кадастровым инженером 28.09.2020 года (приложение 65)
66	Газопровод дворовый ул.Гоголя, д.31А, г.Суздаль, Суздальский район, Владимирская область	Сведения о границах «Зона с особыми условиями использования территории – Охранная зона газопровода дворового ул.Гоголя, д.31А, г.Суздаль, Суздальский район, Владимирская область», выполненные кадастровым инженером 28.09.2020 года (приложение 66)
67	Газопровод дворовый п.Новый, Суздальский район, Владимирская область	Сведения о границах «Зона с особыми условиями использования территории – Охранная зона газопровода дворового п.Новый, Суздальский район, Владимирская область», выполненные кадастровым инженером 28.09.2020 года (приложение 67)
68	Газопровод высокого давления, расположенный (местоположение): Российская Федерация, Владимирская область, Суздальский район, МО Павловское (сельское поселение), с.Семеновское-Красное	Сведения о границах «Зона с особыми условиями использования территории – Охранная зона газопровода высокого давления, расположенного (местоположение): Российская Федерация, Владимирская область, Суздальский район, МО Павловское (сельское поселение), с.Семеновское-Красное», выполненные кадастровым инженером 09.09.2020 года (приложение 68)
69	Газопровод ул.Ленина, дома 160,162,164,168,170-172, ул.Гоголя, дома 83,85,87, г.Суздаль, Суздальский район,	Сведения о границах «Зона с особыми условиями использования территории – Охранная зона газопровода ул.Ленина, дома 160,162,164,168,170-172, ул.Гоголя, дома

	Владимирская область	83,85,87, г.Суздаль, Суздальский район, Владимирская область», выполненные кадастровым инженером 28.09.2020 года (приложение 69)
70	«Газопровод низкого давления», расположенный (местоположение) Российская Федерация, Владимирская область, Суздальский район, с.Борисовское, ул.Полевая, д.2,4,6,8,10	Сведения о границах «Зона с особыми условиями использования территории – Охранная зона «газопровода низкого давления», расположенного (местоположение) Российской Федерации, Владимирская область, Суздальский район, с.Борисовское, ул.Полевая, д.2,4,6,8,10», выполненные кадастровым инженером 20.10.2020 года (приложение 70)
71	Газопровод низкого давления для газоснабжения 23 жилых домов (№№ 1,1а,2,3,4,5,7,8,9,10а,10б, 11,11а,12,13,14,15,16,17,18,18а,20,21) в д.Верхняя Занинка Судогодского района	Сведения о границах «Зона с особыми условиями использования территории – Охранная зона газопровода низкого давления для газоснабжения 23 жилых домов (№№ 1,1а,2,3,4,5,7,8,9,10а,10б, 11,11а,12,13,14,15,16,17,18,18а,20,21) в д.Верхняя Занинка Судогодского района», выполненные кадастровым инженером 20.10.2020 года (приложение 71)
72	Газопровод для газификации центральной части п. им. Воровского, Судогодский район, Владимирская область	Сведения о границах «Зона с особыми условиями использования территории – Охранная зона газопровода для газификации центральной части п. им. Воровского, Судогодский район, Владимирская область», выполненные кадастровым инженером 02.11.2020 года (приложение 72)
73	Наружный газопровод низкого давления), расположенный (местоположение): Владимирская область, Судогодский район, д.Верхняя Занинка	Сведения о границах «Зона с особыми условиями использования территории – Охранная зона наружного газопровода низкого давления», расположенного (местоположение): Владимирская область, Судогодский район, д.Верхняя Занинка», выполненные кадастровым инженером 02.11.2020 года (приложение 73)
74	Распределительный газопровод низкого давления для газоснабжения 16-ти жилых домов по ул.Полевая, ул.Садовая, ул.Спортивная	Сведения о границах «Зона с особыми условиями использования территории – Охранная зона распределительного газопровода низкого давления для

	д.Вяткино Судогодского района Владимирской области	газоснабжения 16-ти жилых домов по ул.Полевая, ул.Садовая, ул.Спортивная д.Вяткино Судогодского района Владимирской области», выполненные кадастровым инженером 02.11.2020 года (приложение 74)
75	Газопровод высокого давления Р<0,6 МПа до ШРП, ШРП, распределительный газопровод низкого давления для газоснабжения жилых домов по ул.Южная в деревне Вяткино Судогодского района Владимирской области	Сведения о границах «Зона с особыми условиями использования территории – Охранная зона газопровода высокого давления Р<0,6 МПа до ШРП, ШРП, распределительного газопровода низкого давления для газоснабжения жилых домов по ул.Южная в деревне Вяткино Судогодского района Владимирской области», выполненные кадастровым инженером 02.11.2020 года (приложение 75)
76	Газопроводы высокого, низкого давления, ГРПШ для цеха по разливу воды, г.Судогда, Судогодский район	Сведения о границах «Зона с особыми условиями использования территории – Охранная зона газопроводов высокого, низкого давления, ГРПШ для цеха по разливу воды, г.Судогда, Судогодский район», выполненные кадастровым инженером 02.11.2020 года (приложение 76)
77	Газопровод низкого давления г.Судогда, ул.Заречная	Сведения о границах «Зона с особыми условиями использования территории – Охранная зона газопровода низкого давления г.Судогда, ул.Заречная», выполненные кадастровым инженером 02.11.2020 года (приложение 77)
78	Газопровод низкого давления по ул.Ленина г.Судогда	Сведения о границах «Зона с особыми условиями использования территории – Охранная зона газопровода низкого давления по ул.Ленина г.Судогда», выполненные кадастровым инженером 02.11.2020 года (приложение 78)
79	Межпоселковый газопровод высокого давления Владимирская область, от г.Камешково до пос.Красина, пос.Кирова, пос. им. Максима Горького	Сведения о границах «Зона с особыми условиями использования территории – Охранная зона межпоселкового газопровода высокого давления Владимирская область, от г.Камешково до пос.Красина, пос.Кирова, пос. им. Максима Горького», выполненные кадастровым инженером 02.11.2020

		года (приложение 79)
80	Газопровод н/д Коруновой, г.Камешково, Камешковский район, Владимирская область	Сведения о границах «Зона с особыми условиями использования территории – Охранная зона газопровода н/д Коруновой, г.Камешково, Камешковский район, Владимирская область», выполненные кадастровым инженером 02.11.2020 года (приложение 80)
81	Газопровод высокого давления до ШРП, ШРП для газоснабжения жилых домов с.Афинеево Юрьев-Польского района	Сведения о границах «Зона с особыми условиями использования территории – Охранная зона газопровода высокого давления до ШРП, ШРП для газоснабжения жилых домов с.Афинеево Юрьев-Польского района», выполненные кадастровым инженером 02.11.2020 года (приложение 81)
82	Газопровод н/д ул.Ленина, г.Камешково, Камешковский район, Владимирская область	Сведения о границах «Зона с особыми условиями использования территории – Охранная зона газопровода н/д ул.Ленина, г.Камешково, Камешковский район, Владимирская область», выполненные кадастровым инженером 02.11.2020 года (приложение 82)
83	Газопровод среднего давления», (местоположение) Владимирская область, Камешковский район, г.Камешково, от ул.Советской до котельной ЦРБ	Сведения о границах «Зона с особыми условиями использования территории – Охранная зона «газопровода среднего давления», расположенного (местоположение) Владимирская область, Камешковский район, г.Камешково, от ул.Советской до котельной ЦРБ», выполненные кадастровым инженером 02.11.2020 года (приложение 83)
84	«Уличный газопровод низкого давления», расположенный (местоположение): Владимирская область, Камешковский район, пос. им. М.Горького, ул.Аптечная, д. № 16,3,4,5,7,9,11,12,13,15,18,21	Сведения о границах «Зона с особыми условиями использования территории – Охранная зона «уличного газопровода низкого давления», расположенного (местоположение): Владимирская область, Камешковский район, пос. им. М.Горького, ул.Аптечная, д. № 16,3,4,5,7,9,11,12,13,15,18,21», выполненные кадастровым инженером 02.11.2020 года (приложение 84)

85	Газопровод н/д Герцена, г.Камешково, Камешковский район, Владимирская область	Сведения о границах «Зона с особыми условиями использования территории – Охранная зона газопровода н/д Герцена, г.Камешково, Камешковский район, Владимирская область», выполненные кадастровым инженером 02.11.2020 года (приложение 85)
86	«Газопровод среднего давления», (местоположение): Владимирская область, Камешковский район, от ГРС г.Камешково до ШГРП перед котельной пос.Дружба	Сведения о границах «Зона с особыми условиями использования территории – Охранная зона «газопровода среднего давления», расположенного (местоположение): Владимирская область, Камешковский район, от ГРС г.Камешково до ШГРП перед котельной пос.Дружба», выполненные кадастровым инженером 02.11.2020 года (приложение 86)
87	Уличный газопровод низкого давления, пос. им. М.Горького, Камешковский район, Владимирская область	Сведения о границах «Зона с особыми условиями использования территории – Охранная зона уличного газопровода низкого давления, пос. им. М.Горького, Камешковский район, Владимирская область», выполненные кадастровым инженером 02.11.2020 года (приложение 87)
88	Газопровод низкого давления для газоснабжения производственных помещений Судогодской нефтебазы по адресу: Владимирская область, Судогодский район, п.Андреево (кадастровый номер земельного участка 33:11:110202:0018)	Сведения о границах «Зона с особыми условиями использования территории – Охранная зона газопровода низкого давления для газоснабжения производственных помещений Судогодской нефтебазы по адресу: Владимирская область, Судогодский район, п.Андреево (кадастровый номер земельного участка 33:11:110202:0018)», выполненные кадастровым инженером 02.11.2020 года (приложение 88)
89	Газопровод среднего давления от газопровода среднего давления на п.Дружба до котельной КаМЗ - Камешковский механический завод, г.Камешково, Камешковский район, Владимирская область	Сведения о границах «Зона с особыми условиями использования территории – Охранная зона газопровода среднего давления от газопровода среднего давления на п.Дружба до котельной КаМЗ - Камешковский механический завод, г.Камешково, Камешковский район, Владимирская область»

		область», выполненные кадастровым инженером 02.11.2020 года (приложение 89)
90	Газопровод высокого давления», расположенный (местоположение): Владимирская область, Камешковский район, пос. им. Карла Маркса	Сведения о границах «Зона с особыми условиями использования территории – Охранная зона газопровода высокого давления», расположенного (местоположение): Владимирская область, Камешковский район, пос. им. Карла Маркса», выполненные кадастровым инженером 02.11.2020 года (приложение 90)
91	«Газопровод низкого давления», расположенный (местоположение): Владимирская область, Собинский район, МО Рождественское (сельское поселение), с.Рождествено	Сведения о границах «Зона с особыми условиями использования территории – Охранная зона «газопровода низкого давления», расположенного (местоположение): Владимирская область, Собинский район, МО Рождественское (сельское поселение), с.Рождествено», выполненные кадастровым инженером 02.11.2020 года (приложение 91)
92	Газопровод высокого давления P<0,6 МПа до ШРП, ШРП, распределительный газопровод низкого давления для газоснабжения ж.д. по ул. Лесная, Родниковая в п.Коняево Судогодского района	Сведения о границах «Зона с особыми условиями использования территории – Охранная зона газопровода высокого давления P<0,6 МПа до ШРП, ШРП, распределительного газопровода низкого давления для газоснабжения ж.д. по ул. Лесная, Родниковая в п.Коняево Судогодского района», выполненные кадастровым инженером 02.11.2020 года (приложение 92)
93	Газопровод высокого давления от д.Василево до с.Ельтесуново и газоснабжение жилых домов с.Ельтесуново Собинского района	Сведения о границах «Зона с особыми условиями использования территории – Охранная зона газопровода высокого давления от д.Василево до с.Ельтесуново и газоснабжение жилых домов с.Ельтесуново Собинского района», выполненные кадастровым инженером 02.11.2020 года (приложение 93)
94	«Газопровод с ГРП», расположенный (местоположение) Владимирская область,	Сведения о границах «Зона с особыми условиями использования территории – Охранная зона «газопровода с

	Собинский район, МО Воршинское сельское поселение, с.Бабаево	ГРП», расположенного (местоположение) Владимирская область, Собинский район, МО Воршинское сельское поселение, с.Бабаево», выполненные кадастровым инженером 02.11.2020 года (приложение 94)
95	Газопровод высокого давления от АГРС до котельной, Собинский район, Владимирская область	Сведения о границах «Зона с особыми условиями использования территории – Охранная зона газопровода высокого давления от АГРС до котельной, Собинский район, Владимирская область», выполненные кадастровым инженером 02.11.2020 года (приложение 95)
96	Газопровод высокого давления от г.Лакинска до д.Васильевка, Собинский район, Владимирская область	Сведения о границах «Зона с особыми условиями использования территории – Охранная зона газопровода высокого давления от г.Лакинска до д.Васильевка, Собинский район, Владимирская область», выполненные кадастровым инженером 02.11.2020 года (приложение 96)
97	Газовая сеть низкого давления Владимирская область, г.Собинка, ул.Лакина, д.1	Сведения о границах «Зона с особыми условиями использования территории – Охранная зона газовой сети низкого давления Владимирская область, г.Собинка, ул.Лакина, д.1», выполненные кадастровым инженером 04.09.2020 года (приложение 97)
98	«Газопровод низкого давления к жилым домам», расположенный (местоположение)): Владимирская область, Собинский район, п.Ставрово (городское поселение), п.Ставрово, ул.Механизаторов, Совхозная, Жуковского	Сведения о границах «Зона с особыми условиями использования территории – Охранная зона «газопровода низкого давления к жилым домам», расположенного (местоположение)): Владимирская область, Собинский район, п.Ставрово (городское поселение), п.Ставрово, ул.Механизаторов, Совхозная, Жуковского», выполненные кадастровым инженером 02.11.2020 года (приложение 98)
99	«Газопровод низкого давления», расположенного (местоположение): Владимирская область, Суздальский район, МО Павловское (сельское	Сведения о границах «Зона с особыми условиями использования территории – Охранная зона «газопровода низкого давления», расположенного (местоположение):

	Суздальский район, Владимирская область	Пушкарская, Мичурина, Толстого, Герцена, Володарского, г.Суздаль, Суздальский район, Владимирская область», выполненные кадастровым инженером 01.12.2020 года (приложение 104)
105	Газопровод ул.Ирина нечетная сторона, г.Суздаль, Суздальский район, Владимирская область	Сведения о границах «Зона с особыми условиями использования территории – Охранная зона газопровода ул.Ирина нечетная сторона, г.Суздаль, Суздальский район, Владимирская область», выполненные кадастровым инженером 01.12.2020 года (приложение 105)
106	Газопровод н/д, расположенный (местоположение): Владимирская область, Суздальский район, г.Суздаль, ул.Набережная, ул.Шевченко, пер.Шевченко, д.7,9,11,13,9,11,13,15,17,19,21,23,25,27,29	Сведения о границах «Зона с особыми условиями использования территории – Охранная зона газопровода н/д, расположенного (местоположение): Владимирская область, Суздальский район, г.Суздаль, ул.Набережная, ул.Шевченко, пер.Шевченко, д.7,9,11,13,9,11,13,15,17,19,21,23,25,27,29», выполненные кадастровым инженером 01.12.2020 года (приложение 106)
107	Газопровод ул.Гоголя, д.7А, г.Суздаль, Суздальский район, Владимирская область	Сведения о границах «Зона с особыми условиями использования территории – Охранная зона газопровода ул.Гоголя, д.7А, г.Суздаль, Суздальский район, Владимирская область», выполненные кадастровым инженером 01.12.2020 года (приложение 107)
108	Газопровод ул.Лоунская, д.3А, г.Суздаль, Суздальский район, Владимирская область	Сведения о границах «Зона с особыми условиями использования территории – Охранная зона газопровода ул.Лоунская, д.3А, г.Суздаль, Суздальский район, Владимирская область», выполненные кадастровым инженером 01.12.2020 года (приложение 108)
109	Газопровод ул.Шмидта 1357 пм подземный низкого давления протяженностью 309 пм надземный н/д протяженностью 882 пм,	Сведения о границах «Зона с особыми условиями использования территории – Охранная зона газопровода ул.Шмидта 1357 пм подземный низкого давления

	г.Суздаль, Суздальский район, Владимирская область	протяженностью 309 пм надземный н/д протяженностью 882 пм, г.Суздаль, Суздальский район, Владимирская область», выполненные кадастровым инженером 01.12.2020 года (приложение 109)
110	«Газопровод низкого давления», расположенный (местоположение): Владимирская область, Суздальский район, совхоз Суздальский, пос.Красногвардейский	Сведения о границах «Зона с особыми условиями использования территории – Охранная зона «газопровода низкого давления», расположенного (местоположение): Владимирская область, Суздальский район, совхоз Суздальский, пос.Красногвардейский», выполненные кадастровым инженером 01.12.2020 года (приложение 110)
111	Газопровод магистральный с-з Суздальский, пос.Красногвардейский, Суздальский район, Владимирская область	Сведения о границах «Зона с особыми условиями использования территории – Охранная зона газопровода магистрального с-з Суздальский, пос.Красногвардейский, Суздальский район, Владимирская область», выполненные кадастровым инженером 01.12.2020 года (приложение 111)
112	Газопровод дворовый ул.Иренина, дома 1,2,3,4,5,6, ул.Октябрьская дома 15,16, с-з Суздальский, пос.Красногвардейский, Суздальский район, Владимирская область	Сведения о границах «Зона с особыми условиями использования территории – Охранная зона газопровода дворового ул.Иренина, дома 1,2,3,4,5,6, ул.Октябрьская дома 15,16, с-з Суздальский, пос.Красногвардейский, Суздальский район, Владимирская область», выполненные кадастровым инженером 01.12.2020 года (приложение 112)
113	«Газопровод низкого давления», расположенный (местоположение) Владимирская область, Суздальский район, пос.Красногвардейский, ул.Иренина, д.79,80,87,88	Сведения о границах «Зона с особыми условиями использования территории – Охранная зона «газопровода низкого давления», расположенного (местоположение) Владимирская область, Суздальский район, пос.Красногвардейский, ул.Иренина, д.79,80,87,88», выполненные кадастровым инженером 01.12.2020 года (приложение 113)
114	«Газопровод низкого давления», расположенный	Сведения о границах «Зона с особыми условиями

	(местоположение): Владимирская область, Суздальский район, пос.Красногвардейский, ул.Иринина, д.6,8,10,12,24	использования территории – Охранная зона «газопровода низкого давления», расположенного (местоположение): Владимирская область, Суздальский район, пос.Красногвардейский, ул.Иринина, д.6,8,10,12,24», выполненные кадастровым инженером 01.12.2020 года (приложение 114)
115	Газопровод низкого давления ул.Коровники с дома 15 нечетная сторона, четная сторона полностью 2044 пм, г.Суздаль, Суздальский район, Владимирская область	Сведения о границах «Зона с особыми условиями использования территории – Охранная зона газопровода низкого давления ул.Коровники с дома 15 нечетная сторона, четная сторона полностью 2044 пм, г.Суздаль, Суздальский район, Владимирская область», выполненные кадастровым инженером 01.12.2020 года (приложение 115)
116	«Газопровод высокого и низкого давления», расположенные (местоположение): Владимирская область, г.Муром, ул.Свердлова к ГРП-9	Сведения о границах «Зона с особыми условиями использования территории – Охранная зона «газопровода высокого и низкого давления», расположенные (местоположение): Владимирская область, г.Муром, ул.Свердлова к ГРП-9», выполненные кадастровым инженером 01.12.2020 года (приложение 116)
117	Газопровод низкого давления, г.Суздаль, ул.Михайловская, Колхозная, Мелиораторов	Сведения о границах «Зона с особыми условиями использования территории – Охранная зона газопровода низкого давления, г.Суздаль, ул.Михайловская, Колхозная, Мелиораторов», выполненные кадастровым инженером 01.12.2020 года (приложение 117)
118	Газопровод высокого давления II категории, г.Суздаль, Суздальский район, Владимирская область	Сведения о границах «Зона с особыми условиями использования территории – Охранная зона газопровода высокого давления II категории, г.Суздаль, Суздальский район, Владимирская область», выполненные кадастровым инженером 01.12.2020 года (приложение 118)
119	Газопровод природного газа ЖСК «Восход»,	Сведения о границах «Зона с особыми условиями

	г.Муром, Владимирская область	использования территории – Охранная зона газопровода природного газа ЖСК «Восход», г.Муром, Владимирская область», выполненные кадастровым инженером 01.12.2020 года (приложение 119)
120	«Газопровод низкого давления», расположенный (местоположение): Владимирская область, Суздальский район, пос.Красногвардейский, ул.Зеленая	Сведения о границах «Зона с особыми условиями использования территории – Охранная зона «газопровода низкого давления», расположенного (местоположение): Владимирская область, Суздальский район, пос.Красногвардейский, ул.Зеленая», выполненные кадастровым инженером 01.12.2020 года (приложение 120)
121	«Газопровод низкого давления», расположенный (местоположение): Владимирская область, Суздальский район, пос.Красногвардейский, ул.Иринина, д.26	Сведения о границах «Зона с особыми условиями использования территории – Охранная зона «газопровода низкого давления», расположенного (местоположение): Владимирская область, Суздальский район, пос.Красногвардейский, ул.Иринина, д.26», выполненные кадастровым инженером 01.12.2020 года (приложение 121)
122	«Газопровод высокого давления», расположенный (местоположение): Владимирская область, г.Муром, ул.Советская	Сведения о границах «Зона с особыми условиями использования территории – Охранная зона «газопровода высокого давления», расположенного (местоположение): Владимирская область, г.Муром, ул.Советская», выполненные кадастровым инженером 01.12.2020 года (приложение 122)
123	Газопровод высокого давления по ул.Эксплуатационная к котельной МП «Тепловые сети», г.Муром, Владимирская область	Сведения о границах «Зона с особыми условиями использования территории – Охранная зона газопровода высокого давления по ул.Эксплуатационная к котельной МП «Тепловые сети», г.Муром, Владимирская область», выполненные кадастровым инженером 01.12.2020 года (приложение 123)
124	«Газопровод высокого давления», расположенный (местоположение):	Сведения о границах «Зона с особыми условиями использования территории – Охранная зона «газопровода

	Владимирская область, г.Муром, ул.Радио заводское шоссе, д.23	г.Муром, ул.Радио заводское шоссе, д.23	высокого давления», расположенного (местоположение): Владимирская область, г.Муром, ул.Радио заводское шоссе, д.23», выполненные кадастровым инженером 01.12.2020 года (приложение 124)
125	Газопровод газоснабжения котельной механической мастерской, с.Рождественно, Собинский район, Владимирская область	котельной мастерской, с.Рождественно, Собинский район, Владимирская область	Сведения о границах «Зона с особыми условиями использования территории – Охранная зона газопровода газоснабжения котельной механической мастерской, с.Рождественно, Собинский район, Владимирская область», выполненные кадастровым инженером 01.12.2020 года (приложение 125)
126	Сооружение-Г/пр.Кулибина, д.1,3-8, от кооператива жителей, г.Владимир, Владимирская область	д.1,3-8, от жителей, г.Владимир, Владимирская область	Сведения о границах «Зона с особыми условиями использования территории – Охранная зона сооружения-Г/пр.Кулибина, д.1,3-8, от кооператива жителей, г.Владимир, Владимирская область», выполненные кадастровым инженером 01.12.2020 года (приложение 126)
127	Газопровод жилых домов по ул.Набережная, с.Рождественно, Собинский район, Владимирская область	по ул.Набережная, с.Рождественно, Собинский район, Владимирская область	Сведения о границах «Зона с особыми условиями использования территории – Охранная зона газопровода жилых домов по ул.Набережная, с.Рождественно, Собинский район, Владимирская область», выполненные кадастровым инженером 01.12.2020 года (приложение 127)
128	«Газопровод низкого давления», расположенный (местоположение): Владимирская область, Суздальский район, пос.Красногвардейский, ул.Садовая, Восточная, Октябрьская	расположенный (местоположение): Владимирская область, Суздальский район, пос.Красногвардейский, ул.Садовая, Восточная, Октябрьская	Сведения о границах «Зона с особыми условиями использования территории – Охранная зона «газопровода низкого давления», расположенного (местоположение): Владимирская область, Суздальский район, пос.Красногвардейский, ул.Садовая, Восточная, Октябрьская», выполненные кадастровым инженером 01.12.2020 года (приложение 128)
139	«Газопровод среднего давления», расположенный (местоположение):	среднего давления», (местоположение):	Сведения о границах «Зона с особыми условиями использования территории – Охранная зона «газопровода

	Владимирская область, Суздальский район, с.Красное	среднего давления», расположенного (местоположение): Владимирская область, Суздальский район, с.Красное», выполненные кадастровым инженером 01.12.2020 года (приложение 139)
130	Газопровод низкого давления с.Красное, ШРП, Суздальский район, Владимирская область	Сведения о границах «Зона с особыми условиями использования территории – Охранная зона газопровода низкого давления с.Красное, ШРП, Суздальский район, Владимирская область», выполненные кадастровым инженером 01.12.2020 года (приложение 130)
131	«Газопровод среднего давления», расположенный (местоположение): Владимирская область, Суздальский район, с.Троица-Берег	Сведения о границах «Зона с особыми условиями использования территории – Охранная зона «газопровода среднего давления», расположенного (местоположение): Владимирская область, Суздальский район, с.Троица-Берег», выполненные кадастровым инженером 01.12.2020 года (приложение 131)
132	Газопровод низкого давления, ШРП с.Троица-Берег, Суздальский район, Владимирская область	Сведения о границах «Зона с особыми условиями использования территории – Охранная зона газопровода низкого давления, ШРП с.Троица-Берег, Суздальский район, Владимирская область», выполненные кадастровым инженером 01.12.2020 года (приложение 132)
133	«Газопровод», расположенный (местоположение): Владимирская область, Суздальский район, с.Кидекша	Сведения о границах «Зона с особыми условиями использования территории – Охранная зона «газопровода», расположенного (местоположение): Владимирская область, Суздальский район, с.Кидекша», выполненные кадастровым инженером 01.12.2020 года (приложение 133)
134	«Газопровод», расположенный (местоположение): Владимирская область, Суздальский район, с.Глебовское	Сведения о границах «Зона с особыми условиями использования территории – Охранная зона «газопровода», расположенного (местоположение): Владимирская область, Суздальский район, с.Глебовское», выполненные кадастровым инженером 01.12.2020 года (приложение 133)

	<p>135 Наружный, подземный распределительный газопровод высокого давления к цеху изоляции труб, д.Демидово, Собинский район, Владимирская область</p>	<p>инженером 01.12.2020 года (приложение 134) Сведения о границах «Зона с особыми условиями использования территории – Охранная зона наружного, подземного распределительного газопровода высокого давления к цеху изоляции труб, д.Демидово, Собинский район, Владимирская область», выполненные кадастровым инженером 01.12.2020 года (приложение 135)</p>
<p>136</p>	<p>Газопровод низкого давления с.Ивановское, Суздальский район, Владимирская область</p>	<p>Сведения о границах «Зона с особыми условиями использования территории – Охранная зона газопровода низкого давления с.Ивановское, Суздальский район, Владимирская область», выполненные кадастровым инженером 01.12.2020 года (приложение 136)</p>



ОПИСАНИЕ МЕСТОПОЛОЖЕНИЯ ГРАНИЦ

1

**Зоны с особыми условиями использования территории – Охранная зона объекта:
Газопровод н/д ул. Пугина, г. Камешково; Владимирская область, Камешковский
район, городское поселение Камешково, город Камешково, ул. Пугина**

(наименование объекта, местоположение границ которого описано (далее - объект))

Раздел 1**Сведения об объекте**

№ п/п	Характеристики объекта	Описание характеристик
1	2	3
1.	Местоположение объекта	Владимирская область, район Камешковский, город Камешково
2.	Площадь объекта +/- величина погрешности определения площади (Р +/- Дельта Р)	4354 +/- 23 м ²
3.	Иные характеристики объекта	-

Раздел 2

Сведения о местоположении границ объекта

1. Система координат МСК-33

2. Сведения о характерных точках границ объекта

Обозначение характерных точек границ	Координаты, м		Метод определения координат характерной точки	Средняя квадратическая погрешность положения характерной точки (Mf), м	Описание обозначения точки на местности (при наличии)
	X	Y			
1	2	3	4	5	6
н1	217739.90	257892.43	Метод спутниковых геодезических измерений (определений)	0.10	Закрепление отсутствует
н2	217748.84	257891.00	Метод спутниковых геодезических измерений (определений)	0.10	Закрепление отсутствует
н3	217750.15	257899.64	Метод спутниковых геодезических измерений (определений)	0.10	Закрепление отсутствует
н4	217750.48	257901.81	Метод спутниковых геодезических измерений (определений)	0.10	Закрепление отсутствует
н5	217751.75	257910.79	Метод спутниковых геодезических измерений (определений)	0.10	Закрепление отсутствует
н6	217742.28	257912.35	Метод спутниковых геодезических измерений (определений)	0.10	Закрепление отсутствует
н7	217742.93	257916.29	Метод спутниковых геодезических измерений (определений)	0.10	Закрепление отсутствует
н8	217752.32	257914.75	Метод спутниковых геодезических измерений (определений)	0.10	Закрепление отсутствует
н9	217752.65	257917.08	Метод спутниковых геодезических измерений (определений)	0.10	Закрепление отсутствует
н10	217756.25	257942.43	Метод спутниковых геодезических измерений (определений)	0.10	Закрепление отсутствует
н11	217747.41	257943.71	Метод спутниковых геодезических измерений (определений)	0.10	Закрепление отсутствует

2. Сведения о характерных точках границ объекта

Обозначение характерных точек границ	Координаты, м		Метод определения координат характерной точки	Средняя квадратическая погрешность положения характерной точки (M _t), м	Описание обозначения точки на местности (при наличии)
	X	Y			
1	2	3	4	5	6
н12	217747.99	257947.67	Метод спутниковых геодезических измерений (определений)	0.10	Закрепление отсутствует
н13	217756.81	257946.39	Метод спутниковых геодезических измерений (определений)	0.10	Закрепление отсутствует
н14	217758.47	257958.04	Метод спутниковых геодезических измерений (определений)	0.10	Закрепление отсутствует
н15	217749.55	257959.31	Метод спутниковых геодезических измерений (определений)	0.10	Закрепление отсутствует
н16	217750.11	257963.27	Метод спутниковых геодезических измерений (определений)	0.10	Закрепление отсутствует
н17	217759.03	257962.00	Метод спутниковых геодезических измерений (определений)	0.10	Закрепление отсутствует
н18	217759.32	257964.02	Метод спутниковых геодезических измерений (определений)	0.10	Закрепление отсутствует
н19	217760.83	257974.66	Метод спутниковых геодезических измерений (определений)	0.10	Закрепление отсутствует
н20	217764.34	257999.29	Метод спутниковых геодезических измерений (определений)	0.10	Закрепление отсутствует
н21	217764.78	258002.38	Метод спутниковых геодезических измерений (определений)	0.10	Закрепление отсутствует
н22	217755.83	258004.03	Метод спутниковых геодезических измерений (определений)	0.10	Закрепление отсутствует
н23	217756.56	258007.96	Метод спутниковых геодезических измерений (определений)	0.10	Закрепление отсутствует
н24	217765.34	258006.34	Метод спутниковых геодезических измерений (определений)	0.10	Закрепление отсутствует

2. Сведения о характерных точках границ объекта

Обозначение характерных точек границ	Координаты, м		Метод определения координат характерной точки	Средняя квадратическая погрешность положения характерной точки (M), м	Описание обозначения точки на местности (при наличии)
	X	Y			
1	2	3	4	5	6
н25	217768.92	258031.51	Метод спутниковых геодезических измерений (определений)	0.10	Закрепление отсутствует
н26	217759.89	258032.79	Метод спутниковых геодезических измерений (определений)	0.10	Закрепление отсутствует
н27	217760.46	258036.75	Метод спутниковых геодезических измерений (определений)	0.10	Закрепление отсутствует
н28	217769.48	258035.47	Метод спутниковых геодезических измерений (определений)	0.10	Закрепление отсутствует
н29	217770.13	258040.03	Метод спутниковых геодезических измерений (определений)	0.10	Закрепление отсутствует
н30	217771.56	258050.09	Метод спутниковых геодезических измерений (определений)	0.10	Закрепление отсутствует
н31	217771.77	258051.54	Метод спутниковых геодезических измерений (определений)	0.10	Закрепление отсутствует
н32	217762.60	258052.84	Метод спутниковых геодезических измерений (определений)	0.10	Закрепление отсутствует
н33	217763.16	258056.80	Метод спутниковых геодезических измерений (определений)	0.10	Закрепление отсутствует
н34	217772.33	258055.50	Метод спутниковых геодезических измерений (определений)	0.10	Закрепление отсутствует
н35	217772.77	258058.58	Метод спутниковых геодезических измерений (определений)	0.10	Закрепление отсутствует
н36	217775.56	258077.90	Метод спутниковых геодезических измерений (определений)	0.10	Закрепление отсутствует
н37	217775.83	258079.74	Метод спутниковых геодезических измерений (определений)	0.10	Закрепление отсутствует

2. Сведения о характерных точках границ объекта

Обозначение характерных точек границ	Координаты, м		Метод определения координат характерной точки	Средняя квадратическая погрешность положения характерной точки (Mt), м	Описание обозначения точки на местности (при наличии)
	X	Y			
1	2	3	4	5	6
н38	217766.48	258080.94	Метод спутниковых геодезических измерений (определений)	0.10	Закрепление отсутствует
н39	217767.05	258084.90	Метод спутниковых геодезических измерений (определений)	0.10	Закрепление отсутствует
н40	217776.38	258083.55	Метод спутниковых геодезических измерений (определений)	0.10	Закрепление отсутствует
н41	217777.64	258092.25	Метод спутниковых геодезических измерений (определений)	0.10	Закрепление отсутствует
н42	217768.02	258093.64	Метод спутниковых геодезических измерений (определений)	0.10	Закрепление отсутствует
н43	217768.59	258097.60	Метод спутниковых геодезических измерений (определений)	0.10	Закрепление отсутствует
н44	217778.21	258096.21	Метод спутниковых геодезических измерений (определений)	0.10	Закрепление отсутствует
н45	217779.19	258102.96	Метод спутниковых геодезических измерений (определений)	0.10	Закрепление отсутствует
н46	217780.57	258112.50	Метод спутниковых геодезических измерений (определений)	0.10	Закрепление отсутствует
н47	217770.90	258113.90	Метод спутниковых геодезических измерений (определений)	0.10	Закрепление отсутствует
н48	217771.47	258117.86	Метод спутниковых геодезических измерений (определений)	0.10	Закрепление отсутствует
н49	217781.14	258116.46	Метод спутниковых геодезических измерений (определений)	0.10	Закрепление отсутствует
н50	217781.26	258117.30	Метод спутниковых геодезических измерений (определений)	0.10	Закрепление отсутствует

2. Сведения о характерных точках границ объекта

Обозначение характерных точек границ	Координаты, м		Метод определения координат характерной точки	Средняя квадратическая погрешность положения характерной точки (Мс), м	Описание обозначения точки на местности (при наличии)
	X	Y			
1	2	3	4	5	6
н51	217785.03	258143.30	Метод спутниковых геодезических измерений (определений)	0.10	Закрепление отсутствует
н52	217775.99	258144.61	Метод спутниковых геодезических измерений (определений)	0.10	Закрепление отсутствует
н53	217776.56	258148.56	Метод спутниковых геодезических измерений (определений)	0.10	Закрепление отсутствует
н54	217785.60	258147.26	Метод спутниковых геодезических измерений (определений)	0.10	Закрепление отсутствует
н55	217785.99	258149.96	Метод спутниковых геодезических измерений (определений)	0.10	Закрепление отсутствует
н56	217776.32	258151.35	Метод спутниковых геодезических измерений (определений)	0.10	Закрепление отсутствует
н57	217776.89	258155.31	Метод спутниковых геодезических измерений (определений)	0.10	Закрепление отсутствует
н58	217786.56	258153.91	Метод спутниковых геодезических измерений (определений)	0.10	Закрепление отсутствует
н59	217786.88	258156.08	Метод спутниковых геодезических измерений (определений)	0.10	Закрепление отсутствует
н60	217789.50	258174.21	Метод спутниковых геодезических измерений (определений)	0.10	Закрепление отсутствует
н61	217779.68	258175.63	Метод спутниковых геодезических измерений (определений)	0.10	Закрепление отсутствует
н62	217780.25	258179.59	Метод спутниковых геодезических измерений (определений)	0.10	Закрепление отсутствует
н63	217790.07	258178.17	Метод спутниковых геодезических измерений (определений)	0.10	Закрепление отсутствует

2. Сведения о характерных точках границ объекта

Обозначение характерных точек границ	Координаты, м		Метод определения координат характерной точки	Средняя квадратическая погрешность положения характерной точки (Mt), м	Описание обозначения точки на местности (при наличии)
	X	Y			
1	2	3	4	5	6
н64	217790.51	258181.18	Метод спутниковых геодезических измерений (определений)	0.10	Закрепление отсутствует
н65	217794.98	258212.05	Метод спутниковых геодезических измерений (определений)	0.10	Закрепление отсутствует
н66	217785.64	258213.41	Метод спутниковых геодезических измерений (определений)	0.10	Закрепление отсутствует
н67	217786.21	258217.36	Метод спутниковых геодезических измерений (определений)	0.10	Закрепление отсутствует
н68	217795.55	258216.01	Метод спутниковых геодезических измерений (определений)	0.10	Закрепление отсутствует
н69	217797.70	258230.87	Метод спутниковых геодезических измерений (определений)	0.10	Закрепление отсутствует
н70	217788.86	258232.15	Метод спутниковых геодезических измерений (определений)	0.10	Закрепление отсутствует
н71	217789.43	258236.11	Метод спутниковых геодезических измерений (определений)	0.10	Закрепление отсутствует
н72	217798.27	258234.83	Метод спутниковых геодезических измерений (определений)	0.10	Закрепление отсутствует
н73	217798.91	258239.27	Метод спутниковых геодезических измерений (определений)	0.10	Закрепление отсутствует
н74	217800.27	258248.67	Метод спутниковых геодезических измерений (определений)	0.10	Закрепление отсутствует
н75	217791.62	258249.92	Метод спутниковых геодезических измерений (определений)	0.10	Закрепление отсутствует
н76	217792.19	258253.88	Метод спутниковых геодезических измерений (определений)	0.10	Закрепление отсутствует

2. Сведения о характерных точках границ объекта

Обозначение характерных точек границ	Координаты, м		Метод определения координат характерной точки	Средняя квадратическая погрешность положения характерной точки (М), м	Описание обозначения точки на местности (при наличии)
	X	Y			
1	2	3	4	5	6
н77	217800.85	258252.62	Метод спутниковых геодезических измерений (определений)	0.10	Закрепление отсутствует
н78	217801.52	258257.26	Метод спутниковых геодезических измерений (определений)	0.10	Закрепление отсутствует
н79	217803.89	258273.65	Метод спутниковых геодезических измерений (определений)	0.10	Закрепление отсутствует
н80	217794.84	258274.96	Метод спутниковых геодезических измерений (определений)	0.10	Закрепление отсутствует
н81	217795.41	258278.92	Метод спутниковых геодезических измерений (определений)	0.10	Закрепление отсутствует
н82	217804.46	258277.61	Метод спутниковых геодезических измерений (определений)	0.10	Закрепление отсутствует
н83	217804.54	258278.17	Метод спутниковых геодезических измерений (определений)	0.10	Закрепление отсутствует
н84	217805.84	258287.16	Метод спутниковых геодезических измерений (определений)	0.10	Закрепление отсутствует
н85	217797.07	258288.41	Метод спутниковых геодезических измерений (определений)	0.10	Закрепление отсутствует
н86	217797.63	258292.37	Метод спутниковых геодезических измерений (определений)	0.10	Закрепление отсутствует
н87	217806.42	258291.12	Метод спутниковых геодезических измерений (определений)	0.10	Закрепление отсутствует
н88	217807.33	258297.21	Метод спутниковых геодезических измерений (определений)	0.10	Закрепление отсутствует
н89	217808.38	258304.28	Метод спутниковых геодезических измерений (определений)	0.10	Закрепление отсутствует

2. Сведения о характерных точках границ объекта

Обозначение характерных точек границ	Координаты, м		Метод определения координат характерной точки	Средняя квадратическая погрешность положения характерной точки (Мт), м	Описание обозначения точки на местности (при наличии)
	X	Y			
1	2	3	4	5	6
н90	217799.61	258305.58	Метод спутниковых геодезических измерений (определений)	0.10	Закрепление отсутствует
н91	217800.20	258309.54	Метод спутниковых геодезических измерений (определений)	0.10	Закрепление отсутствует
н92	217808.97	258308.24	Метод спутниковых геодезических измерений (определений)	0.10	Закрепление отсутствует
н93	217811.92	258328.12	Метод спутниковых геодезических измерений (определений)	0.10	Закрепление отсутствует
н94	217802.76	258329.49	Метод спутниковых геодезических измерений (определений)	0.10	Закрепление отсутствует
н95	217803.34	258333.44	Метод спутниковых геодезических измерений (определений)	0.10	Закрепление отсутствует
н96	217812.51	258332.08	Метод спутниковых геодезических измерений (определений)	0.10	Закрепление отсутствует
н97	217813.18	258336.57	Метод спутниковых геодезических измерений (определений)	0.10	Закрепление отсутствует
н98	217815.82	258354.33	Метод спутниковых геодезических измерений (определений)	0.10	Закрепление отсутствует
н99	217805.89	258355.64	Метод спутниковых геодезических измерений (определений)	0.10	Закрепление отсутствует
н100	217806.41	258359.60	Метод спутниковых геодезических измерений (определений)	0.10	Закрепление отсутствует
н101	217816.41	258358.28	Метод спутниковых геодезических измерений (определений)	0.10	Закрепление отсутствует
н102	217817.56	258366.03	Метод спутниковых геодезических измерений (определений)	0.10	Закрепление отсутствует

2. Сведения о характерных точках границ объекта

Обозначение характерных точек границ	Координаты, м		Метод определения координат характерной точки	Средняя квадратическая погрешность положения характерной точки (M _t), м	Описание обозначения точки на местности (при наличии)
	X	Y			
1	2	3	4	5	6
н103	217732.12	258370.82	Метод спутниковых геодезических измерений (определений)	0.10	Закрепление отсутствует
н104	217722.04	258371.85	Метод спутниковых геодезических измерений (определений)	0.10	Закрепление отсутствует
н105	217722.45	258375.83	Метод спутниковых геодезических измерений (определений)	0.10	Закрепление отсутствует
н106	217732.44	258374.80	Метод спутниковых геодезических измерений (определений)	0.10	Закрепление отсутствует
н107	217822.16	258369.77	Метод спутниковых геодезических измерений (определений)	0.10	Закрепление отсутствует
н108	217820.07	258355.75	Метод спутниковых геодезических измерений (определений)	0.10	Закрепление отсутствует
н109	217817.43	258337.96	Метод спутниковых геодезических измерений (определений)	0.10	Закрепление отсутствует
н110	217828.47	258336.32	Метод спутниковых геодезических измерений (определений)	0.10	Закрепление отсутствует
н111	217827.88	258332.37	Метод спутниковых геодезических измерений (определений)	0.10	Закрепление отсутствует
н112	217816.84	258334.01	Метод спутниковых геодезических измерений (определений)	0.10	Закрепление отсутствует
н113	217816.17	258329.51	Метод спутниковых геодезических измерений (определений)	0.10	Закрепление отсутствует
н114	217813.13	258309.03	Метод спутниковых геодезических измерений (определений)	0.10	Закрепление отсутствует
н115	217824.86	258307.29	Метод спутниковых геодезических измерений (определений)	0.10	Закрепление отсутствует

2. Сведения о характерных точках границ объекта

Обозначение характерных точек границ	Координаты, м		Метод определения координат характерной точки	Средняя квадратическая погрешность положения характерной точки (Мт), м	Описание обозначения точки на местности (при наличии)
	X	Y			
1	2	3	4	5	6
н116	217824.27	258303.33	Метод спутниковых геодезических измерений (определений)	0.10	Закрепление отсутствует
н117	217812.54	258305.08	Метод спутниковых геодезических измерений (определений)	0.10	Закрепление отсутствует
н118	217811.58	258298.60	Метод спутниковых геодезических измерений (определений)	0.10	Закрепление отсутствует
н119	217823.39	258296.84	Метод спутниковых геодезических измерений (определений)	0.10	Закрепление отсутствует
н120	217822.80	258292.89	Метод спутниковых геодезических измерений (определений)	0.10	Закрепление отсутствует
н121	217810.99	258294.64	Метод спутниковых геодезических измерений (определений)	0.10	Закрепление отсутствует
н122	217810.09	258288.57	Метод спутниковых геодезических измерений (определений)	0.10	Закрепление отсутствует
н123	217808.79	258279.58	Метод спутниковых геодезических измерений (определений)	0.10	Закрепление отсутствует
н124	217820.44	258277.89	Метод спутниковых геодезических измерений (определений)	0.10	Закрепление отсутствует
н125	217819.86	258273.93	Метод спутниковых геодезических измерений (определений)	0.10	Закрепление отсутствует
н126	217808.21	258275.62	Метод спутниковых геодезических измерений (определений)	0.10	Закрепление отсутствует
н127	217808.13	258275.05	Метод спутниковых геодезических измерений (определений)	0.10	Закрепление отсутствует
н128	217805.76	258258.67	Метод спутниковых геодезических измерений (определений)	0.10	Закрепление отсутствует

2. Сведения о характерных точках границ объекта

Обозначение характерных точек границ	Координаты, м		Метод определения координат характерной точки	Средняя квадратическая погрешность положения характерной точки (M), м	Описание обозначения точки на местности (при наличии)
	X	Y			
1	2	3	4	5	6
н129	217817.65	258256.95	Метод спутниковых геодезических измерений (определений)	0.10	Закрепление отсутствует
н130	217817.08	258252.99	Метод спутниковых геодезических измерений (определений)	0.10	Закрепление отсутствует
н131	217805.19	258254.71	Метод спутниковых геодезических измерений (определений)	0.10	Закрепление отсутствует
н132	217804.52	258250.07	Метод спутниковых геодезических измерений (определений)	0.10	Закрепление отсутствует
н133	217803.16	258240.67	Метод спутниковых геодезических измерений (определений)	0.10	Закрепление отсутствует
н134	217815.31	258238.91	Метод спутниковых геодезических измерений (определений)	0.10	Закрепление отсутствует
н135	217814.74	258234.96	Метод спутниковых геодезических измерений (определений)	0.10	Закрепление отсутствует
н136	217802.59	258236.71	Метод спутниковых геодезических измерений (определений)	0.10	Закрепление отсутствует
н137	217801.94	258232.27	Метод спутниковых геодезических измерений (определений)	0.10	Закрепление отсутствует
н138	217799.66	258216.50	Метод спутниковых геодезических измерений (определений)	0.10	Закрепление отсутствует
н139	217810.44	258214.87	Метод спутниковых геодезических измерений (определений)	0.10	Закрепление отсутствует
н140	217809.84	258210.91	Метод спутниковых геодезических измерений (определений)	0.10	Закрепление отсутствует
н141	217799.09	258212.54	Метод спутниковых геодезических измерений (определений)	0.10	Закрепление отсутствует

2. Сведения о характерных точках границ объекта

Обозначение характерных точек границ	Координаты, м		Метод определения координат характерной точки	Средняя квадратическая погрешность положения характерной точки (M _t), м	Описание обозначения точки на местности (при наличии)
	X	Y			
1	2	3	4	5	6
н142	217794.75	258182.59	Метод спутниковых геодезических измерений (определений)	0.10	Закрепление отсутствует
н143	217806.86	258180.83	Метод спутниковых геодезических измерений (определений)	0.10	Закрепление отсутствует
н144	217806.29	258176.87	Метод спутниковых геодезических измерений (определений)	0.10	Закрепление отсутствует
н145	217794.18	258178.63	Метод спутниковых геодезических измерений (определений)	0.10	Закрепление отсутствует
н146	217793.74	258175.61	Метод спутниковых геодезических измерений (определений)	0.10	Закрепление отсутствует
н147	217791.12	258157.49	Метод спутниковых геодезических измерений (определений)	0.10	Закрепление отсутствует
н148	217802.43	258155.85	Метод спутниковых геодезических измерений (определений)	0.10	Закрепление отсутствует
н149	217801.86	258151.89	Метод спутниковых геодезических измерений (определений)	0.10	Закрепление отсутствует
н150	217790.55	258153.53	Метод спутниковых геодезических измерений (определений)	0.10	Закрепление отсутствует
н151	217790.24	258151.36	Метод спутниковых геодезических измерений (определений)	0.10	Закрепление отсутствует
н152	217789.35	258145.24	Метод спутниковых геодезических измерений (определений)	0.10	Закрепление отсутствует
н153	217800.40	258143.78	Метод спутниковых геодезических измерений (определений)	0.10	Закрепление отсутствует
н154	217799.87	258139.81	Метод спутниковых геодезических измерений (определений)	0.10	Закрепление отсутствует

2. Сведения о характерных точках границ объекта

Обозначение характерных точек границ	Координаты, м		Метод определения координат характерной точки	Средняя квадратическая погрешность положения характерной точки (M), м	Описание обозначения точки на местности (при наличии)
	X	Y			
1	2	3	4	5	6
н155	217788.78	258141.28	Метод спутниковых геодезических измерений (определений)	0.10	Закрепление отсутствует
н156	217785.51	258118.68	Метод спутниковых геодезических измерений (определений)	0.10	Закрепление отсутствует
н157	217796.75	258116.86	Метод спутниковых геодезических измерений (определений)	0.10	Закрепление отсутствует
н158	217796.11	258112.91	Метод спутниковых геодезических измерений (определений)	0.10	Закрепление отсутствует
н159	217784.93	258114.72	Метод спутниковых геодезических измерений (определений)	0.10	Закрепление отсутствует
н160	217784.82	258113.91	Метод спутниковых геодезических измерений (определений)	0.10	Закрепление отсутствует
н161	217783.43	258104.36	Метод спутниковых геодезических измерений (определений)	0.10	Закрепление отсутствует
н162	217795.28	258102.65	Метод спутниковых геодезических измерений (определений)	0.10	Закрепление отсутствует
н163	217794.70	258098.69	Метод спутниковых геодезических измерений (определений)	0.10	Закрепление отсутствует
н164	217782.86	258100.41	Метод спутниковых геодезических измерений (определений)	0.10	Закрепление отсутствует
н165	217781.89	258093.66	Метод спутниковых геодезических измерений (определений)	0.10	Закрепление отсутствует
н166	217780.05	258081.00	Метод спутниковых геодезических измерений (определений)	0.10	Закрепление отсутствует
н167	217779.81	258079.31	Метод спутниковых геодезических измерений (определений)	0.10	Закрепление отсутствует

2. Сведения о характерных точках границ объекта

Обозначение характерных точек границ	Координаты, м		Метод определения координат характерной точки	Средняя квадратическая погрешность положения характерной точки (Mf), м	Описание обозначения точки на местности (при наличии)
	X	Y			
1	2	3	4	5	6
н168	217791.42	258077.63	Метод спутниковых геодезических измерений (определений)	0.10	Закрепление отсутствует
н169	217790.85	258073.67	Метод спутниковых геодезических измерений (определений)	0.10	Закрепление отсутствует
н170	217779.24	258075.35	Метод спутниковых геодезических измерений (определений)	0.10	Закрепление отсутствует
н171	217776.73	258058.01	Метод спутниковых геодезических измерений (определений)	0.10	Закрепление отсутствует
н172	217776.01	258052.95	Метод спутниковых геодезических измерений (определений)	0.10	Закрепление отсутствует
н173	217775.80	258051.52	Метод спутниковых геодезических измерений (определений)	0.10	Закрепление отсутствует
н174	217787.94	258049.87	Метод спутниковых геодезических измерений (определений)	0.10	Закрепление отсутствует
н175	217787.40	258045.91	Метод спутниковых геодезических измерений (определений)	0.10	Закрепление отсутствует
н176	217775.24	258047.56	Метод спутниковых геодезических измерений (определений)	0.10	Закрепление отсутствует
н177	217774.37	258041.40	Метод спутниковых геодезических измерений (определений)	0.10	Закрепление отсутствует
н178	217786.47	258039.39	Метод спутниковых геодезических измерений (определений)	0.10	Закрепление отсутствует
н179	217785.82	258035.45	Метод спутниковых геодезических измерений (определений)	0.10	Закрепление отсутствует
н180	217773.80	258037.44	Метод спутниковых геодезических измерений (определений)	0.10	Закрепление отсутствует

2. Сведения о характерных точках границ объекта

Обозначение характерных точек границ	Координаты, м		Метод определения координат характерной точки	Средняя квадратическая погрешность положения характерной точки (Mt), м	Описание обозначения точки на местности (при наличии)
	X	Y			
1	2	3	4	5	6
н181	217773.16	258032.92	Метод спутниковых геодезических измерений (определений)	0.10	Закрепление отсутствует
н182	217769.01	258003.72	Метод спутниковых геодезических измерений (определений)	0.10	Закрепление отсутствует
н183	217768.58	258000.72	Метод спутниковых геодезических измерений (определений)	0.10	Закрепление отсутствует
н184	217780.24	257999.10	Метод спутниковых геодезических измерений (определений)	0.10	Закрепление отсутствует
н185	217779.69	257995.14	Метод спутниковых геодезических измерений (определений)	0.10	Закрепление отсутствует
н186	217768.02	257996.76	Метод спутниковых геодезических измерений (определений)	0.10	Закрепление отсутствует
н187	217765.07	257976.05	Метод спутниковых геодезических измерений (определений)	0.10	Закрепление отсутствует
н188	217776.49	257974.24	Метод спутниковых геодезических измерений (определений)	0.10	Закрепление отсутствует
н189	217775.86	257970.29	Метод спутниковых геодезических измерений (определений)	0.10	Закрепление отсутствует
н190	217764.51	257972.09	Метод спутниковых геодезических измерений (определений)	0.10	Закрепление отсутствует
н191	217763.56	257965.39	Метод спутниковых геодезических измерений (определений)	0.10	Закрепление отсутствует
н192	217775.08	257963.46	Метод спутниковых геодезических измерений (определений)	0.10	Закрепление отсутствует
н193	217774.42	257959.51	Метод спутниковых геодезических измерений (определений)	0.10	Закрепление отсутствует

2. Сведения о характерных точках границ объекта

Обозначение характерных точек границ	Координаты, м		Метод определения координат характерной точки	Средняя квадратическая погрешность положения характерной точки (M _t), м	Описание обозначения точки на местности (при наличии)
	X	Y			
1	2	3	4	5	6
н194	217762.99	257961.43	Метод спутниковых геодезических измерений (определений)	0.10	Закрепление отсутствует
н195	217762.71	257959.46	Метод спутниковых геодезических измерений (определений)	0.10	Закрепление отсутствует
н196	217760.89	257946.64	Метод спутниковых геодезических измерений (определений)	0.10	Закрепление отсутствует
н197	217771.77	257945.06	Метод спутниковых геодезических измерений (определений)	0.10	Закрепление отсутствует
н198	217771.20	257941.10	Метод спутниковых геодезических измерений (определений)	0.10	Закрепление отсутствует
н199	217760.33	257942.68	Метод спутниковых геодезических измерений (определений)	0.10	Закрепление отсутствует
н200	217756.88	257918.45	Метод спутниковых геодезических измерений (определений)	0.10	Закрепление отсутствует
н201	217768.19	257916.58	Метод спутниковых геодезических измерений (определений)	0.10	Закрепление отсутствует
н202	217767.54	257912.64	Метод спутниковых геодезических измерений (определений)	0.10	Закрепление отсутствует
н203	217756.32	257914.49	Метод спутниковых геодезических измерений (определений)	0.10	Закрепление отсутствует
н204	217755.99	257912.17	Метод спутниковых геодезических измерений (определений)	0.10	Закрепление отсутствует
н205	217754.43	257901.23	Метод спутниковых геодезических измерений (определений)	0.10	Закрепление отсутствует
н206	217754.39	257900.95	Метод спутниковых геодезических измерений (определений)	0.10	Закрепление отсутствует

2. Сведения о характерных точках границ объекта

Обозначение характерных точек границ	Координаты, м		Метод определения координат характерной точки	Средняя квадратическая погрешность положения характерной точки (M _t), м	Описание обозначения точки на местности (при наличии)
	X	Y			
1	2	3	4	5	6
н207	217765.66	257898.84	Метод спутниковых геодезических измерений (определений)	0.10	Закрепление отсутствует
н208	217764.93	257894.91	Метод спутниковых геодезических измерений (определений)	0.10	Закрепление отсутствует
н209	217753.79	257897.00	Метод спутниковых геодезических измерений (определений)	0.10	Закрепление отсутствует
н210	217752.49	257888.40	Метод спутниковых геодезических измерений (определений)	0.10	Закрепление отсутствует
н211	217751.32	257880.69	Метод спутниковых геодезических измерений (определений)	0.10	Закрепление отсутствует
н212	217762.63	257879.15	Метод спутниковых геодезических измерений (определений)	0.10	Закрепление отсутствует
н213	217762.09	257875.19	Метод спутниковых геодезических измерений (определений)	0.10	Закрепление отсутствует
н214	217750.72	257876.73	Метод спутниковых геодезических измерений (определений)	0.10	Закрепление отсутствует
н215	217746.86	257851.24	Метод спутниковых геодезических измерений (определений)	0.10	Закрепление отсутствует
н216	217745.53	257842.41	Метод спутниковых геодезических измерений (определений)	0.10	Закрепление отсутствует
н217	217741.57	257843.01	Метод спутниковых геодезических измерений (определений)	0.10	Закрепление отсутствует
н218	217742.63	257849.99	Метод спутниковых геодезических измерений (определений)	0.10	Закрепление отсутствует
н219	217733.68	257851.98	Метод спутниковых геодезических измерений (определений)	0.10	Закрепление отсутствует

2. Сведения о характерных точках границ объекта

Обозначение характерных точек границ	Координаты, м		Метод определения координат характерной точки	Средняя квадратическая погрешность положения характерной точки (Mt), м	Описание обозначения точки на местности (при наличии)
	X	Y			
1	2	3	4	5	6
н220	217734.55	257855.88	Метод спутниковых геодезических измерений (определений)	0.10	Закрепление отсутствует
н221	217743.23	257853.95	Метод спутниковых геодезических измерений (определений)	0.10	Закрепление отсутствует
н222	217747.06	257879.28	Метод спутниковых геодезических измерений (определений)	0.10	Закрепление отсутствует
н223	217748.24	257887.04	Метод спутниковых геодезических измерений (определений)	0.10	Закрепление отсутствует
н224	217739.27	257888.48	Метод спутниковых геодезических измерений (определений)	0.10	Закрепление отсутствует
н1	217739.90	257892.43	Метод спутниковых геодезических измерений (определений)	0.10	Закрепление отсутствует

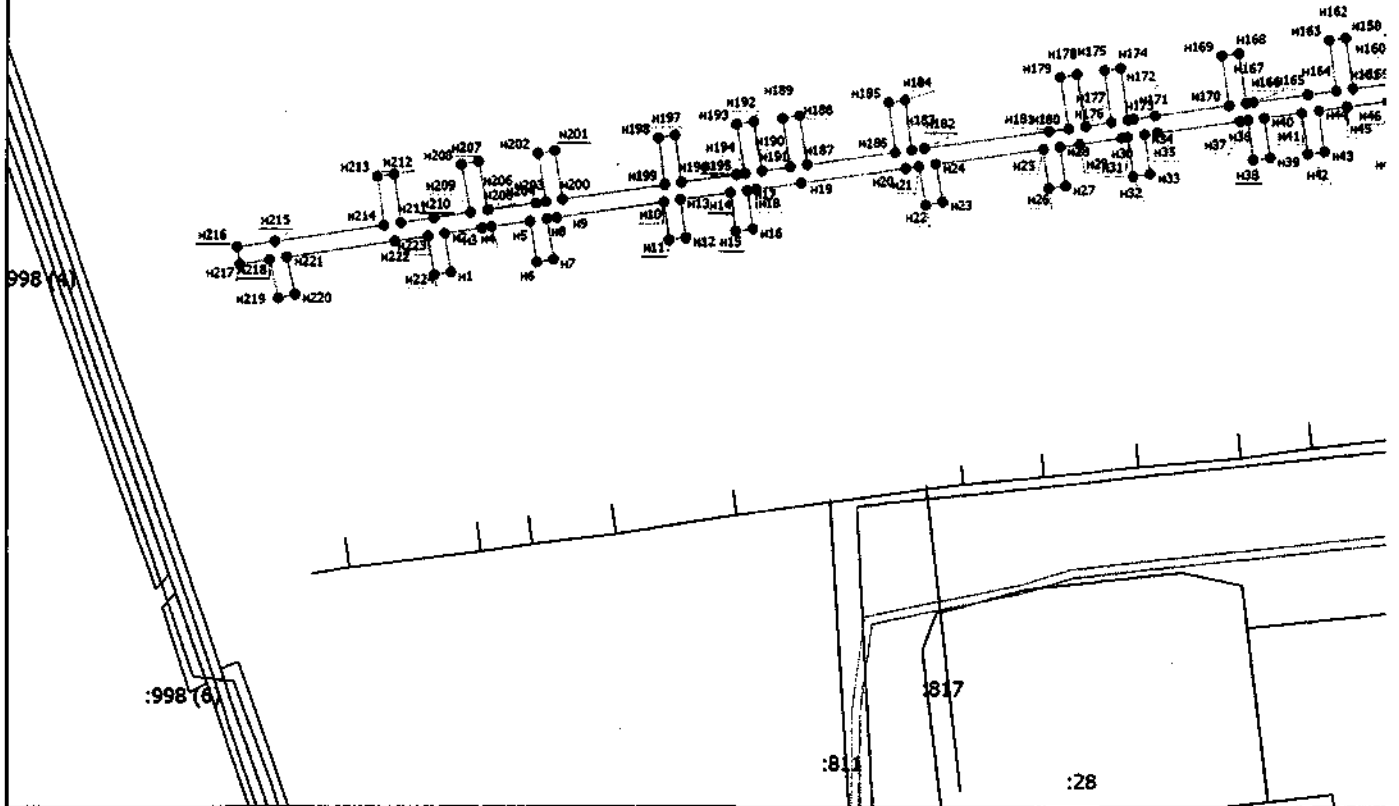
3. Сведения о характерных точках части (частей) границы объекта

Обозначение характерных точек части границы	Координаты, м		Метод определения координат характерной точки	Средняя квадратическая погрешность положения характерной точки (Mt), м	Описание обозначения точки на местности (при наличии)
	X	Y			
1	2	3	4	5	6
-	-	-	-	-	-

**Текстовое описание местоположения границ
населенных пунктов, территориальных зон, особо охраняемых природных
территорий, зон с особыми условиями использования территорий**

Прохождение границы		Описание прохождения границы
от точки	до точки	
1	2	3
н1	н2	в границах МО город Камешково (городское поселение)
н2	н3	в границах МО город Камешково (городское поселение)
н3	н4	в границах МО город Камешково (городское поселение)
н4	н5	в границах МО город Камешково (городское поселение)
н5	н6	в границах МО город Камешково (городское поселение)
н6	н7	в границах МО город Камешково (городское поселение)
н7	н8	в границах МО город Камешково (городское поселение)
н8	н9	в границах МО город Камешково (городское поселение)
н9	н10	в границах МО город Камешково (городское поселение)
н10	н11	в границах МО город Камешково (городское поселение)
н11	н12	в границах МО город Камешково (городское поселение)
н12	н13	в границах МО город Камешково (городское поселение)
н13	н14	в границах МО город Камешково (городское поселение)
н14	н15	в границах МО город Камешково (городское поселение)
н15	н16	в границах МО город Камешково (городское поселение)
н16	н17	в границах МО город Камешково (городское поселение)
н17	н18	в границах МО город Камешково (городское поселение)
н18	н19	в границах МО город Камешково (городское поселение)
н19	н20	в границах МО город Камешково (городское поселение)
н20	н21	в границах МО город Камешково (городское поселение)
н21	н22	в границах МО город Камешково (городское поселение)
н22	н23	в границах МО город Камешково (городское поселение)
н23	н24	в границах МО город Камешково (городское поселение)
н24	н25	в границах МО город Камешково (городское поселение)
н25	н26	в границах МО город Камешково (городское поселение)
н26	н27	в границах МО город Камешково (городское поселение)
н27	н28	в границах МО город Камешково (городское поселение)
н28	н29	в границах МО город Камешково (городское поселение)
н29	н30	в границах МО город Камешково (городское поселение)
н30	н31	в границах МО город Камешково (городское поселение)
н31	н32	в границах МО город Камешково (городское поселение)
н32	н33	в границах МО город Камешково (городское поселение)
н33	н34	в границах МО город Камешково (городское поселение)
н34	н35	в границах МО город Камешково (городское поселение)
н35	н36	в границах МО город Камешково (городское поселение)
н36	н37	в границах МО город Камешково (городское поселение)

:1044 (2)



Масш

Условные обозначения

- - Вновь образованная часть границы, сведения о которой достаточны для определения ее местоположения
- - Характерная точка границы, сведения о которой позволяют однозначно определить ее положение
- Зона с ОУ 1 - Зона с особыми условиями использования территории Зона с ОУ 1 — Зоны с особыми условиями использования территории, Камешковский район, городское поселение Камешково, город Камешково, ул. Пугина
- n1 - Обозначение новой характерной точки
- :1000 - Кадастровый номер земельного участка
- :1002 - Кадастровый номер сооружения
- - Граница зоны с особыми условиями
- - Существующая часть границы, имеющиеся в ЕГРН сведения о которой достаточны для определения ее местоположения
- - Часть контура образованного проекцией существующего наземного конструктивного элемента
- - Граница кадастрового участка

Подпись _____

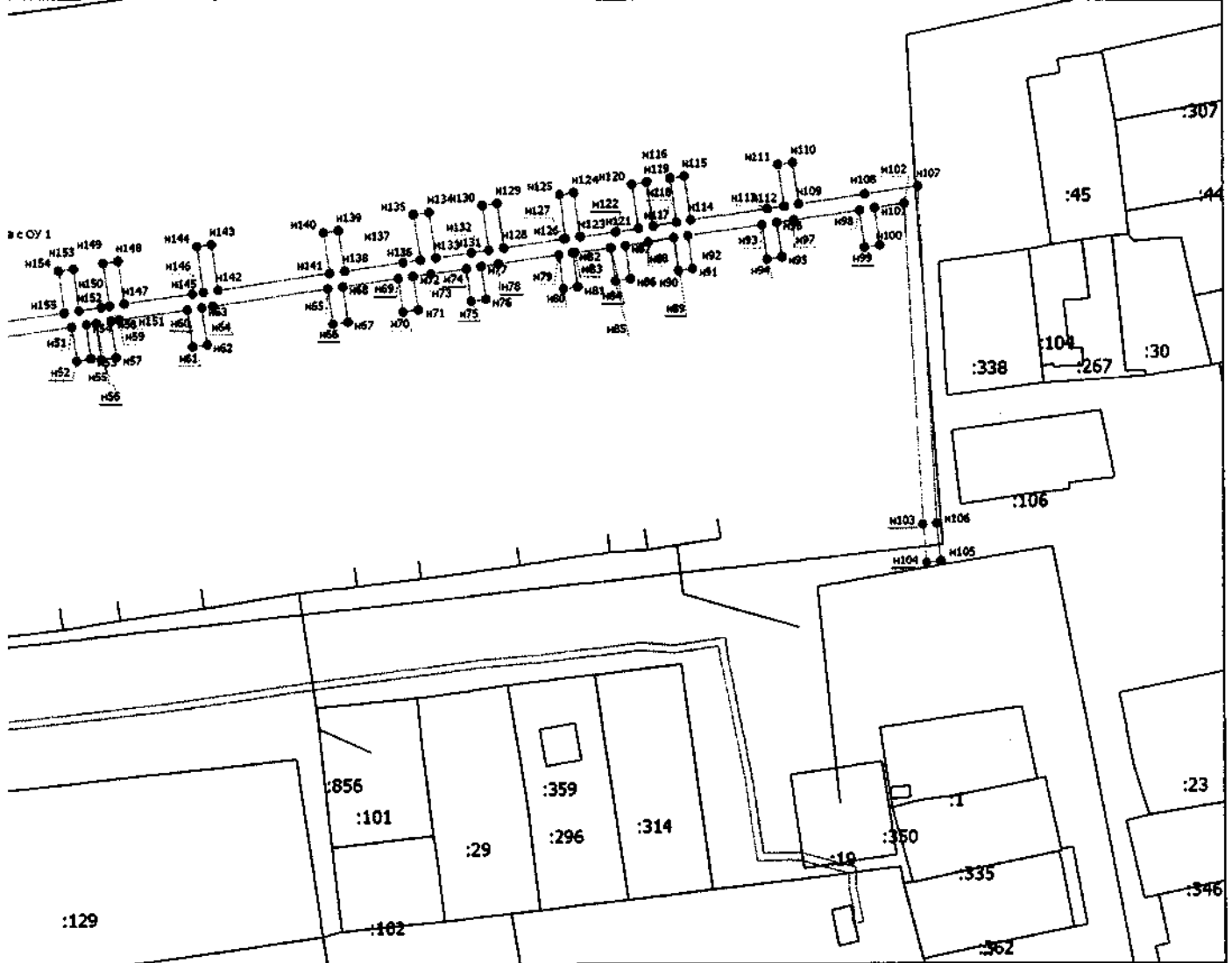


Место для оттиска печати (при наличии) лица, составившего описание местоположения границ объекта

19.10.2020

14

(объекта



:1700

сения
 а местности
 использования территории – Охранная зона объекта: Газопровод н/д ул. Пугина, г. Камешково; Владимирская

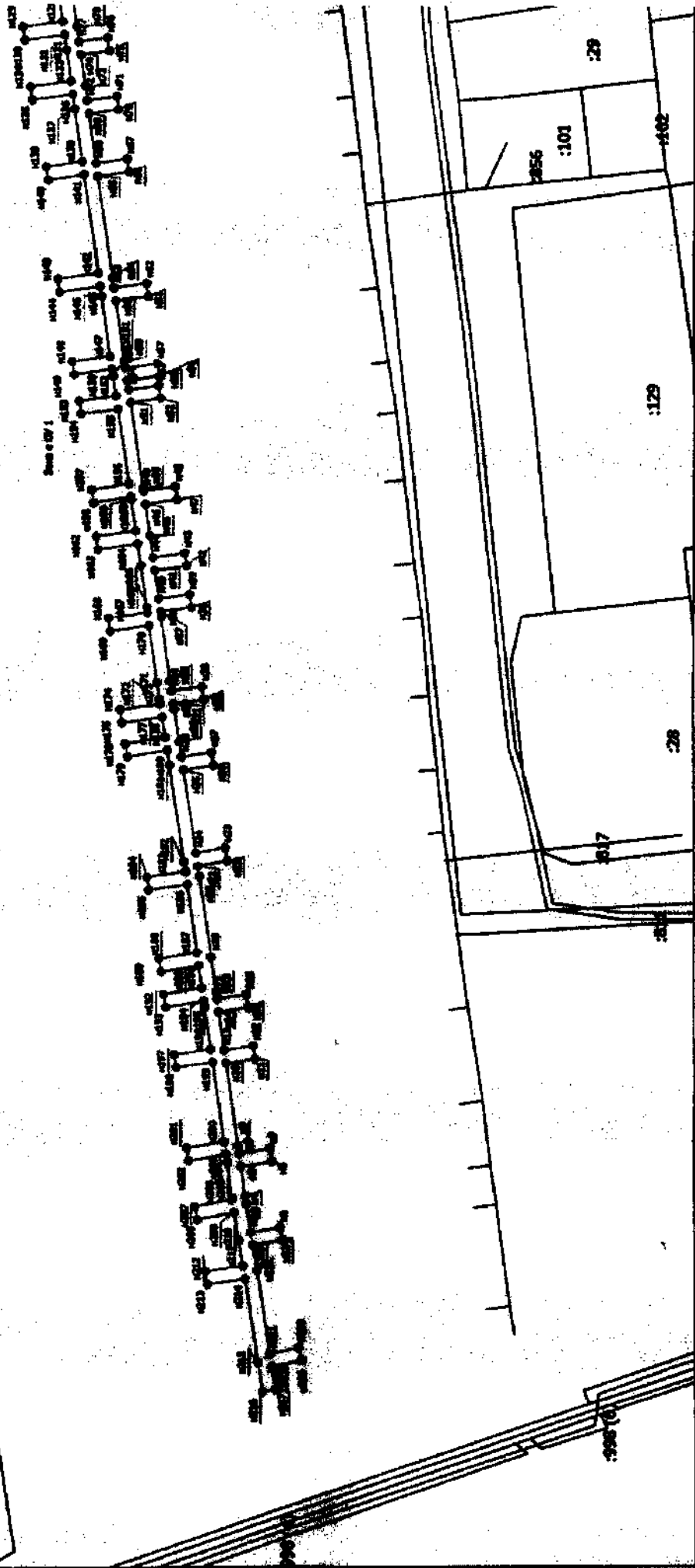
я ее местоположения
 ния, сооружения, объекта незавершенного строительства

Дата 16 " Октябрь 2020 г.

Раздел 4

План границ объекта

:1044 (2)



Масштаб 1:1700

Условные обозначения

- Вновь образованная часть границы, сведения о которой достаточны для определения ее местоположения
- Характерная точка границы, сведения о которой позволяют однозначно определить ее положение на местности
- Зона с ОУ 1 - Зона с особыми условиями использования территории Зона с ОУ 1 — Зона с особыми условиями использования территории — Охранная зона области Камешковский район, голышское поселение Камешково, город Камешково, ул. Пугача

**Текстовое описание местоположения границ
населенных пунктов, территориальных зон, особо охраняемых природных
территорий, зон с особыми условиями использования территорий**

Прохождение границы		Описание прохождения границы
от точки	до точки	
1	2	3
н37	н38	в границах МО город Камешково (городское поселение)
н38	н39	в границах МО город Камешково (городское поселение)
н39	н40	в границах МО город Камешково (городское поселение)
н40	н41	в границах МО город Камешково (городское поселение)
н41	н42	в границах МО город Камешково (городское поселение)
н42	н43	в границах МО город Камешково (городское поселение)
н43	н44	в границах МО город Камешково (городское поселение)
н44	н45	в границах МО город Камешково (городское поселение)
н45	н46	в границах МО город Камешково (городское поселение)
н46	н47	в границах МО город Камешково (городское поселение)
н47	н48	в границах МО город Камешково (городское поселение)
н48	н49	в границах МО город Камешково (городское поселение)
н49	н50	в границах МО город Камешково (городское поселение)
н50	н51	в границах МО город Камешково (городское поселение)
н51	н52	в границах МО город Камешково (городское поселение)
н52	н53	в границах МО город Камешково (городское поселение)
н53	н54	в границах МО город Камешково (городское поселение)
н54	н55	в границах МО город Камешково (городское поселение)
н55	н56	в границах МО город Камешково (городское поселение)
н56	н57	в границах МО город Камешково (городское поселение)
н57	н58	в границах МО город Камешково (городское поселение)
н58	н59	в границах МО город Камешково (городское поселение)
н59	н60	в границах МО город Камешково (городское поселение)
н60	н61	в границах МО город Камешково (городское поселение)
н61	н62	в границах МО город Камешково (городское поселение)
н62	н63	в границах МО город Камешково (городское поселение)
н63	н64	в границах МО город Камешково (городское поселение)
н64	н65	в границах МО город Камешково (городское поселение)
н65	н66	в границах МО город Камешково (городское поселение)
н66	н67	в границах МО город Камешково (городское поселение)
н67	н68	в границах МО город Камешково (городское поселение)
н68	н69	в границах МО город Камешково (городское поселение)
н69	н70	в границах МО город Камешково (городское поселение)
н70	н71	в границах МО город Камешково (городское поселение)
н71	н72	в границах МО город Камешково (городское поселение)
н72	н73	в границах МО город Камешково (городское поселение)

**Текстовое описание местоположения границ
населенных пунктов, территориальных зон, особо охраняемых природных
территорий, зон с особыми условиями использования территорий**

Прохождение границы		Описание прохождения границы
от точки	до точки	
1	2	3
н73	н74	в границах МО город Камешково (городское поселение)
н74	н75	в границах МО город Камешково (городское поселение)
н75	н76	в границах МО город Камешково (городское поселение)
н76	н77	в границах МО город Камешково (городское поселение)
н77	н78	в границах МО город Камешково (городское поселение)
н78	н79	в границах МО город Камешково (городское поселение)
н79	н80	в границах МО город Камешково (городское поселение)
н80	н81	в границах МО город Камешково (городское поселение)
н81	н82	в границах МО город Камешково (городское поселение)
н82	н83	в границах МО город Камешково (городское поселение)
н83	н84	в границах МО город Камешково (городское поселение)
н84	н85	в границах МО город Камешково (городское поселение)
н85	н86	в границах МО город Камешково (городское поселение)
н86	н87	в границах МО город Камешково (городское поселение)
н87	н88	в границах МО город Камешково (городское поселение)
н88	н89	в границах МО город Камешково (городское поселение)
н89	н90	в границах МО город Камешково (городское поселение)
н90	н91	в границах МО город Камешково (городское поселение)
н91	н92	в границах МО город Камешково (городское поселение)
н92	н93	в границах МО город Камешково (городское поселение)
н93	н94	в границах МО город Камешково (городское поселение)
н94	н95	в границах МО город Камешково (городское поселение)
н95	н96	в границах МО город Камешково (городское поселение)
н96	н97	в границах МО город Камешково (городское поселение)
н97	н98	в границах МО город Камешково (городское поселение)
н98	н99	в границах МО город Камешково (городское поселение)
н99	н100	в границах МО город Камешково (городское поселение)
н100	н101	в границах МО город Камешково (городское поселение)
н101	н102	в границах МО город Камешково (городское поселение)
н102	н103	в границах МО город Камешково (городское поселение)
н103	н104	в границах МО город Камешково (городское поселение)
н104	н105	в границах МО город Камешково (городское поселение)
н105	н106	в границах МО город Камешково (городское поселение)
н106	н107	в границах МО город Камешково (городское поселение)
н107	н108	в границах МО город Камешково (городское поселение)
н108	н109	в границах МО город Камешково (городское поселение)

**Текстовое описание местоположения границ
населенных пунктов, территориальных зон, особо охраняемых природных
территорий, зон с особыми условиями использования территорий**

Прохождение границы		Описание прохождения границы
от точки	до точки	
1	2	3
н109	н110	в границах МО город Камешково (городское поселение)
н110	н111	в границах МО город Камешково (городское поселение)
н111	н112	в границах МО город Камешково (городское поселение)
н112	н113	в границах МО город Камешково (городское поселение)
н113	н114	в границах МО город Камешково (городское поселение)
н114	н115	в границах МО город Камешково (городское поселение)
н115	н116	в границах МО город Камешково (городское поселение)
н116	н117	в границах МО город Камешково (городское поселение)
н117	н118	в границах МО город Камешково (городское поселение)
н118	н119	в границах МО город Камешково (городское поселение)
н119	н120	в границах МО город Камешково (городское поселение)
н120	н121	в границах МО город Камешково (городское поселение)
н121	н122	в границах МО город Камешково (городское поселение)
н122	н123	в границах МО город Камешково (городское поселение)
н123	н124	в границах МО город Камешково (городское поселение)
н124	н125	в границах МО город Камешково (городское поселение)
н125	н126	в границах МО город Камешково (городское поселение)
н126	н127	в границах МО город Камешково (городское поселение)
н127	н128	в границах МО город Камешково (городское поселение)
н128	н129	в границах МО город Камешково (городское поселение)
н129	н130	в границах МО город Камешково (городское поселение)
н130	н131	в границах МО город Камешково (городское поселение)
н131	н132	в границах МО город Камешково (городское поселение)
н132	н133	в границах МО город Камешково (городское поселение)
н133	н134	в границах МО город Камешково (городское поселение)
н134	н135	в границах МО город Камешково (городское поселение)
н135	н136	в границах МО город Камешково (городское поселение)
н136	н137	в границах МО город Камешково (городское поселение)
н137	н138	в границах МО город Камешково (городское поселение)
н138	н139	в границах МО город Камешково (городское поселение)
н139	н140	в границах МО город Камешково (городское поселение)
н140	н141	в границах МО город Камешково (городское поселение)
н141	н142	в границах МО город Камешково (городское поселение)
н142	н143	в границах МО город Камешково (городское поселение)
н143	н144	в границах МО город Камешково (городское поселение)
н144	н145	в границах МО город Камешково (городское поселение)

**Текстовое описание местоположения границ
населенных пунктов, территориальных зон, особо охраняемых природных
территорий, зон с особыми условиями использования территорий**

Прохождение границы		Описание прохождения границы
от точки	до точки	
1	2	3
н145	н146	в границах МО город Камешково (городское поселение)
н146	н147	в границах МО город Камешково (городское поселение)
н147	н148	в границах МО город Камешково (городское поселение)
н148	н149	в границах МО город Камешково (городское поселение)
н149	н150	в границах МО город Камешково (городское поселение)
н150	н151	в границах МО город Камешково (городское поселение)
н151	н152	в границах МО город Камешково (городское поселение)
н152	н153	в границах МО город Камешково (городское поселение)
н153	н154	в границах МО город Камешково (городское поселение)
н154	н155	в границах МО город Камешково (городское поселение)
н155	н156	в границах МО город Камешково (городское поселение)
н156	н157	в границах МО город Камешково (городское поселение)
н157	н158	в границах МО город Камешково (городское поселение)
н158	н159	в границах МО город Камешково (городское поселение)
н159	н160	в границах МО город Камешково (городское поселение)
н160	н161	в границах МО город Камешково (городское поселение)
н161	н162	в границах МО город Камешково (городское поселение)
н162	н163	в границах МО город Камешково (городское поселение)
н163	н164	в границах МО город Камешково (городское поселение)
н164	н165	в границах МО город Камешково (городское поселение)
н165	н166	в границах МО город Камешково (городское поселение)
н166	н167	в границах МО город Камешково (городское поселение)
н167	н168	в границах МО город Камешково (городское поселение)
н168	н169	в границах МО город Камешково (городское поселение)
н169	н170	в границах МО город Камешково (городское поселение)
н170	н171	в границах МО город Камешково (городское поселение)
н171	н172	в границах МО город Камешково (городское поселение)
н172	н173	в границах МО город Камешково (городское поселение)
н173	н174	в границах МО город Камешково (городское поселение)
н174	н175	в границах МО город Камешково (городское поселение)
н175	н176	в границах МО город Камешково (городское поселение)
н176	н177	в границах МО город Камешково (городское поселение)
н177	н178	в границах МО город Камешково (городское поселение)
н178	н179	в границах МО город Камешково (городское поселение)
н179	н180	в границах МО город Камешково (городское поселение)
н180	н181	в границах МО город Камешково (городское поселение)

**Текстовое описание местоположения границ
населенных пунктов, территориальных зон, особо охраняемых природных
территорий, зон с особыми условиями использования территорий**

Прохождение границы		Описание прохождения границы
от точки	до точки	
1	2	3
н181	н182	в границах МО город Камешково (городское поселение)
н182	н183	в границах МО город Камешково (городское поселение)
н183	н184	в границах МО город Камешково (городское поселение)
н184	н185	в границах МО город Камешково (городское поселение)
н185	н186	в границах МО город Камешково (городское поселение)
н186	н187	в границах МО город Камешково (городское поселение)
н187	н188	в границах МО город Камешково (городское поселение)
н188	н189	в границах МО город Камешково (городское поселение)
н189	н190	в границах МО город Камешково (городское поселение)
н190	н191	в границах МО город Камешково (городское поселение)
н191	н192	в границах МО город Камешково (городское поселение)
н192	н193	в границах МО город Камешково (городское поселение)
н193	н194	в границах МО город Камешково (городское поселение)
н194	н195	в границах МО город Камешково (городское поселение)
н195	н196	в границах МО город Камешково (городское поселение)
н196	н197	в границах МО город Камешково (городское поселение)
н197	н198	в границах МО город Камешково (городское поселение)
н198	н199	в границах МО город Камешково (городское поселение)
н199	н200	в границах МО город Камешково (городское поселение)
н200	н201	в границах МО город Камешково (городское поселение)
н201	н202	в границах МО город Камешково (городское поселение)
н202	н203	в границах МО город Камешково (городское поселение)
н203	н204	в границах МО город Камешково (городское поселение)
н204	н205	в границах МО город Камешково (городское поселение)
н205	н206	в границах МО город Камешково (городское поселение)
н206	н207	в границах МО город Камешково (городское поселение)
н207	н208	в границах МО город Камешково (городское поселение)
н208	н209	в границах МО город Камешково (городское поселение)
н209	н210	в границах МО город Камешково (городское поселение)
н210	н211	в границах МО город Камешково (городское поселение)
н211	н212	в границах МО город Камешково (городское поселение)
н212	н213	в границах МО город Камешково (городское поселение)
н213	н214	в границах МО город Камешково (городское поселение)
н214	н215	в границах МО город Камешково (городское поселение)
н215	н216	в границах МО город Камешково (городское поселение)
н216	н217	в границах МО город Камешково (городское поселение)

**Текстовое описание местоположения границ
населенных пунктов, территориальных зон, особо охраняемых природных
территорий, зон с особыми условиями использования территорий**

Прохождение границы		Описание прохождения границы
от точки	до точки	
1	2	3
н217	н218	в границах МО город Камешково (городское поселение)
н218	н219	в границах МО город Камешково (городское поселение)
н219	н220	в границах МО город Камешково (городское поселение)
н220	н221	в границах МО город Камешково (городское поселение)
н221	н222	в границах МО город Камешково (городское поселение)
н222	н223	в границах МО город Камешково (городское поселение)
н223	н224	в границах МО город Камешково (городское поселение)
н224	н1	в границах МО город Камешково (городское поселение)

ОПИСАНИЕ МЕСТОПОЛОЖЕНИЯ ГРАНИЦ

2

**Зоны с особыми условиями использования территории – Охранная зона объекта:
Газопровод н/д Гагарина; Владимирская область, Камешковский район,
г. Камешково, ул. Гагарина**

(наименование объекта, местоположение границ которого описано (далее - объект))

Раздел 1**Сведения об объекте**

№ п/п	Характеристики объекта	Описание характеристик
1	2	3
1.	Местоположение объекта	Владимирская область, район Камешковский, город Камешково
2.	Площадь объекта +/- величина погрешности определения площади (Р +/- Дельта Р)	3439 +/- 21 м ²
3.	Иные характеристики объекта	-

Раздел 2

Сведения о местоположении границ объекта

1. Система координат МСК-33

2. Сведения о характерных точках границ объекта

Обозначение характерных точек границ	Координаты, м		Метод определения координат характерной точки	Средняя квадратическая погрешность положения характерной точки (M _t), м	Описание обозначения точки на местности (при наличии)
	X	Y			
1	2	3	4	5	6
н1	216124.89	258358.77	Метод спутниковых геодезических измерений (определений)	0.10	Закрепление отсутствует
н2	216127.63	258364.93	Метод спутниковых геодезических измерений (определений)	0.10	Закрепление отсутствует
н3	216158.74	258351.80	Метод спутниковых геодезических измерений (определений)	0.10	Закрепление отсутствует
н4	216178.03	258343.67	Метод спутниковых геодезических измерений (определений)	0.10	Закрепление отсутствует
н5	216200.32	258334.26	Метод спутниковых геодезических измерений (определений)	0.10	Закрепление отсутствует
н6	216206.95	258347.67	Метод спутниковых геодезических измерений (определений)	0.10	Закрепление отсутствует
н7	216185.15	258357.38	Метод спутниковых геодезических измерений (определений)	0.10	Закрепление отсутствует
н8	216165.23	258366.32	Метод спутниковых геодезических измерений (определений)	0.10	Закрепление отсутствует
н9	216151.52	258372.47	Метод спутниковых геодезических измерений (определений)	0.10	Закрепление отсутствует
н10	216132.69	258380.91	Метод спутниковых геодезических измерений (определений)	0.10	Закрепление отсутствует
н11	216110.05	258391.07	Метод спутниковых геодезических измерений (определений)	0.10	Закрепление отсутствует

2. Сведения о характерных точках границ объекта

Обозначение характерных точек границ	Координаты, м		Метод определения координат характерной точки	Средняя квадратическая погрешность положения характерной точки (M), м	Описание обозначения точки на местности (при наличии)
	X	Y			
1	2	3	4	5	6
н12	216084.18	258402.67	Метод спутниковых геодезических измерений (определений)	0.10	Закрепление отсутствует
н13	216082.34	258403.50	Метод спутниковых геодезических измерений (определений)	0.10	Закрепление отсутствует
н14	216086.71	258413.21	Метод спутниковых геодезических измерений (определений)	0.10	Закрепление отсутствует
н15	216090.36	258411.57	Метод спутниковых геодезических измерений (определений)	0.10	Закрепление отсутствует
н16	216087.64	258405.51	Метод спутниковых геодезических измерений (определений)	0.10	Закрепление отсутствует
н17	216109.86	258395.54	Метод спутниковых геодезических измерений (определений)	0.10	Закрепление отсутствует
н18	216112.27	258400.90	Метод спутниковых геодезических измерений (определений)	0.10	Закрепление отсутствует
н19	216115.92	258399.26	Метод спутниковых геодезических измерений (определений)	0.10	Закрепление отсутствует
н20	216113.51	258393.90	Метод спутниковых геодезических измерений (определений)	0.10	Закрепление отсутствует
н21	216132.51	258385.38	Метод спутниковых геодезических измерений (определений)	0.10	Закрепление отсутствует
н22	216134.85	258390.59	Метод спутниковых геодезических измерений (определений)	0.10	Закрепление отсутствует
н23	216138.50	258388.95	Метод спутниковых геодезических измерений (определений)	0.10	Закрепление отсутствует
н24	216136.15	258383.74	Метод спутниковых геодезических измерений (определений)	0.10	Закрепление отсутствует

2. Сведения о характерных точках границ объекта

Обозначение характерных точек границ	Координаты, м		Метод определения координат характерной точки	Средняя квадратическая погрешность положения характерной точки (М), м	Описание обозначения точки на местности (при наличии)
	X	Y			
1	2	3	4	5	6
н25	216151.33	258376.93	Метод спутниковых геодезических измерений (определений)	0.10	Закрепление отсутствует
н26	216154.86	258384.80	Метод спутниковых геодезических измерений (определений)	0.10	Закрепление отсутствует
н27	216158.51	258383.16	Метод спутниковых геодезических измерений (определений)	0.10	Закрепление отсутствует
н28	216154.98	258375.30	Метод спутниковых геодезических измерений (определений)	0.10	Закрепление отсутствует
н29	216165.04	258370.78	Метод спутниковых геодезических измерений (определений)	0.10	Закрепление отсутствует
н30	216168.14	258377.69	Метод спутниковых геодезических измерений (определений)	0.10	Закрепление отсутствует
н31	216171.79	258376.05	Метод спутниковых геодезических измерений (определений)	0.10	Закрепление отсутствует
н32	216168.69	258369.15	Метод спутниковых геодезических измерений (определений)	0.10	Закрепление отсутствует
н33	216184.96	258361.85	Метод спутниковых геодезических измерений (определений)	0.10	Закрепление отсутствует
н34	216187.65	258367.84	Метод спутниковых геодезических измерений (определений)	0.10	Закрепление отсутствует
н35	216191.30	258366.20	Метод спутниковых геодезических измерений (определений)	0.10	Закрепление отсутствует
н36	216188.62	258360.22	Метод спутниковых геодезических измерений (определений)	0.10	Закрепление отсутствует
н37	216210.48	258350.48	Метод спутниковых геодезических измерений (определений)	0.10	Закрепление отсутствует

2. Сведения о характерных точках границ объекта

Обозначение характерных точек границ	Координаты, м		Метод определения координат характерной точки	Средняя квадратическая погрешность положения характерной точки (M _t), м	Описание обозначения точки на местности (при наличии)
	X	Y			
1	2	3	4	5	6
н38	216217.40	258347.41	Метод спутниковых геодезических измерений (определений)	0.10	Закрепление отсутствует
н39	216220.17	258354.10	Метод спутниковых геодезических измерений (определений)	0.10	Закрепление отсутствует
н40	216223.86	258352.57	Метод спутниковых геодезических измерений (определений)	0.10	Закрепление отсутствует
н41	216221.06	258345.79	Метод спутниковых геодезических измерений (определений)	0.10	Закрепление отсутствует
н42	216237.22	258338.62	Метод спутниковых геодезических измерений (определений)	0.10	Закрепление отсутствует
н43	216240.03	258345.43	Метод спутниковых геодезических измерений (определений)	0.10	Закрепление отсутствует
н44	216243.73	258343.90	Метод спутниковых геодезических измерений (определений)	0.10	Закрепление отсутствует
н45	216240.88	258336.99	Метод спутниковых геодезических измерений (определений)	0.10	Закрепление отсутствует
н46	216274.32	258322.16	Метод спутниковых геодезических измерений (определений)	0.10	Закрепление отсутствует
н47	216277.13	258328.48	Метод спутниковых геодезических измерений (определений)	0.10	Закрепление отсутствует
н48	216280.78	258326.86	Метод спутниковых геодезических измерений (определений)	0.10	Закрепление отсутствует
н49	216277.98	258320.54	Метод спутниковых геодезических измерений (определений)	0.10	Закрепление отсутствует
н50	216297.55	258311.85	Метод спутниковых геодезических измерений (определений)	0.10	Закрепление отсутствует

2. Сведения о характерных точках границ объекта

Обозначение характерных точек границ	Координаты, м		Метод определения координат характерной точки	Средняя квадратическая погрешность положения характерной точки (M), м	Описание обозначения точки на местности (при наличии)
	X	Y			
1	2	3	4	5	6
н51	216300.52	258318.11	Метод спутниковых геодезических измерений (определений)	0.10	Закрепление отсутствует
н52	216304.14	258316.40	Метод спутниковых геодезических измерений (определений)	0.10	Закрепление отсутствует
н53	216301.21	258310.23	Метод спутниковых геодезических измерений (определений)	0.10	Закрепление отсутствует
н54	216325.10	258299.63	Метод спутниковых геодезических измерений (определений)	0.10	Закрепление отсутствует
н55	216328.14	258305.68	Метод спутниковых геодезических измерений (определений)	0.10	Закрепление отсутствует
н56	216331.71	258303.88	Метод спутниковых геодезических измерений (определений)	0.10	Закрепление отсутствует
н57	216328.76	258298.01	Метод спутниковых геодезических измерений (определений)	0.10	Закрепление отсутствует
н58	216329.51	258297.68	Метод спутниковых геодезических измерений (определений)	0.10	Закрепление отсутствует
н59	216388.05	258271.93	Метод спутниковых геодезических измерений (определений)	0.10	Закрепление отсутствует
н60	216460.57	258240.41	Метод спутниковых геодезических измерений (определений)	0.10	Закрепление отсутствует
н61	216462.76	258245.36	Метод спутниковых геодезических измерений (определений)	0.10	Закрепление отсутствует
н62	216466.42	258243.73	Метод спутниковых геодезических измерений (определений)	0.10	Закрепление отсутствует
н63	216464.23	258238.80	Метод спутниковых геодезических измерений (определений)	0.10	Закрепление отсутствует

2. Сведения о характерных точках границ объекта

Обозначение характерных точек границ	Координаты, м		Метод определения координат характерной точки	Средняя квадратическая погрешность положения характерной точки (M _t), м	Описание обозначения точки на местности (при наличии)
	X	Y			
1	2	3	4	5	6
н64	216481.64	258231.08	Метод спутниковых геодезических измерений (определений)	0.10	Закрепление отсутствует
н65	216483.90	258236.19	Метод спутниковых геодезических измерений (определений)	0.10	Закрепление отсутствует
н66	216487.56	258234.56	Метод спутниковых геодезических измерений (определений)	0.10	Закрепление отсутствует
н67	216485.30	258229.47	Метод спутниковых геодезических измерений (определений)	0.10	Закрепление отсутствует
н68	216499.78	258223.15	Метод спутниковых геодезических измерений (определений)	0.10	Закрепление отсутствует
н69	216504.48	258227.84	Метод спутниковых геодезических измерений (определений)	0.10	Закрепление отсутствует
н70	216507.31	258225.01	Метод спутниковых геодезических измерений (определений)	0.10	Закрепление отсутствует
н71	216501.82	258219.54	Метод спутниковых геодезических измерений (определений)	0.10	Закрепление отсутствует
н72	216493.55	258205.25	Метод спутниковых геодезических измерений (определений)	0.10	Закрепление отсутствует
н73	216500.94	258195.22	Метод спутниковых геодезических измерений (определений)	0.10	Закрепление отсутствует
н74	216497.73	258192.85	Метод спутниковых геодезических измерений (определений)	0.10	Закрепление отсутствует
н75	216489.85	258203.52	Метод спутниковых геодезических измерений (определений)	0.10	Закрепление отсутствует
н76	216476.56	258209.85	Метод спутниковых геодезических измерений (определений)	0.10	Закрепление отсутствует

2. Сведения о характерных точках границ объекта.

Обозначение характерных точек границ	Координаты, м		Метод определения координат характерной точки	Средняя квадратическая погрешность положения характерной точки (Mf), м	Описание обозначения точки на местности (при наличии)
	X	Y			
1	2	3	4	5	6
н77	216474.04	258204.53	Метод спутниковых геодезических измерений (определений)	0.10	Закрепление отсутствует
н78	216470.42	258206.25	Метод спутниковых геодезических измерений (определений)	0.10	Закрепление отсутствует
н79	216472.95	258211.57	Метод спутниковых геодезических измерений (определений)	0.10	Закрепление отсутствует
н80	216456.78	258219.26	Метод спутниковых геодезических измерений (определений)	0.10	Закрепление отсутствует
н81	216453.90	258213.21	Метод спутниковых геодезических измерений (определений)	0.10	Закрепление отсутствует
н82	216450.29	258214.93	Метод спутниковых геодезических измерений (определений)	0.10	Закрепление отсутствует
н83	216453.17	258220.98	Метод спутниковых геодезических измерений (определений)	0.10	Закрепление отсутствует
н84	216437.64	258228.37	Метод спутниковых геодезических измерений (определений)	0.10	Закрепление отсутствует
н85	216428.66	258218.30	Метод спутниковых геодезических измерений (определений)	0.10	Закрепление отсутствует
н86	216425.68	258220.97	Метод спутниковых геодезических измерений (определений)	0.10	Закрепление отсутствует
н87	216436.66	258233.27	Метод спутниковых геодезических измерений (определений)	0.10	Закрепление отсутствует
н88	216456.70	258223.73	Метод спутниковых геодезических измерений (определений)	0.10	Закрепление отсутствует
н89	216476.48	258214.32	Метод спутниковых геодезических измерений (определений)	0.10	Закрепление отсутствует

2. Сведения о характерных точках границ объекта

Обозначение характерных точек границ	Координаты, м		Метод определения координат характерной точки	Средняя квадратическая погрешность положения характерной точки (Mf), м	Описание обозначения точки на местности (при наличии)
	X	Y			
1	2	3	4	5	6
н90	216490.36	258207.71	Метод спутниковых геодезических измерений (определений)	0.10	Закрепление отсутствует
н91	216497.37	258219.83	Метод спутниковых геодезических измерений (определений)	0.10	Закрепление отсутствует
н92	216481.85	258226.61	Метод спутниковых геодезических измерений (определений)	0.10	Закрепление отсутствует
н93	216460.79	258235.96	Метод спутниковых геодезических измерений (определений)	0.10	Закрепление отсутствует
н94	216386.45	258268.26	Метод спутниковых геодезических измерений (определений)	0.10	Закрепление отсутствует
н95	216329.67	258293.24	Метод спутниковых геодезических измерений (определений)	0.10	Закрепление отсутствует
н96	216320.42	258273.97	Метод спутниковых геодезических измерений (определений)	0.10	Закрепление отсутствует
н97	216316.82	258275.70	Метод спутниковых геодезических измерений (определений)	0.10	Закрепление отсутствует
н98	216326.01	258294.85	Метод спутниковых геодезических измерений (определений)	0.10	Закрепление отсутствует
н99	216325.22	258295.20	Метод спутниковых геодезических измерений (определений)	0.10	Закрепление отсутствует
н100	216297.71	258307.41	Метод спутниковых геодезических измерений (определений)	0.10	Закрепление отсутствует
н101	216274.53	258317.69	Метод спутниковых геодезических измерений (определений)	0.10	Закрепление отсутствует
н102	216237.48	258334.13	Метод спутниковых геодезических измерений (определений)	0.10	Закрепление отсутствует

2. Сведения о характерных точках границ объекта

Обозначение характерных точек границ	Координаты, м		Метод определения координат характерной точки	Средняя квадратическая погрешность положения характерной точки (M), м	Описание обозначения точки на местности (при наличии)
	X	Y			
1	2	3	4	5	6
н103	216217.66	258342.92	Метод спутниковых геодезических измерений (определений)	0.10	Закрепление отсутствует
н104	216210.61	258346.05	Метод спутниковых геодезических измерений (определений)	0.10	Закрепление отсутствует
н105	216204.01	258332.71	Метод спутниковых геодезических измерений (определений)	0.10	Закрепление отсутствует
н106	216211.09	258329.72	Метод спутниковых геодезических измерений (определений)	0.10	Закрепление отсутствует
н107	216230.89	258321.37	Метод спутниковых геодезических измерений (определений)	0.10	Закрепление отсутствует
н108	216253.21	258311.95	Метод спутниковых геодезических измерений (определений)	0.10	Закрепление отсутствует
н109	216250.22	258304.85	Метод спутниковых геодезических измерений (определений)	0.10	Закрепление отсутствует
н110	216246.54	258306.41	Метод спутниковых геодезических измерений (определений)	0.10	Закрепление отсутствует
н111	216247.97	258309.82	Метод спутниковых геодезических измерений (определений)	0.10	Закрепление отсутствует
н112	216231.18	258316.90	Метод спутниковых геодезических измерений (определений)	0.10	Закрепление отсутствует
н113	216229.89	258313.85	Метод спутниковых геодезических измерений (определений)	0.10	Закрепление отсутствует
н114	216226.20	258315.40	Метод спутниковых геодезических измерений (определений)	0.10	Закрепление отсутствует
н115	216227.49	258318.46	Метод спутниковых геодезических измерений (определений)	0.10	Закрепление отсутствует

2. Сведения о характерных точках границ объекта

Обозначение характерных точек границ	Координаты, м		Метод определения координат характерной точки	Средняя квадратическая погрешность положения характерной точки (Мг), м	Описание обозначения точки на местности (при наличии)
	X	Y			
1	2	3	4	5	6
н116	216211.43	258325.23	Метод спутниковых геодезических измерений (определений)	0.10	Закрепление отсутствует
н117	216210.20	258322.04	Метод спутниковых геодезических измерений (определений)	0.10	Закрепление отсутствует
н118	216206.46	258323.48	Метод спутниковых геодезических измерений (определений)	0.10	Закрепление отсутствует
н119	216207.74	258326.79	Метод спутниковых геодезических измерений (определений)	0.10	Закрепление отсутствует
н120	216200.50	258329.85	Метод спутниковых геодезических измерений (определений)	0.10	Закрепление отсутствует
н121	216178.32	258339.21	Метод спутниковых геодезических измерений (определений)	0.10	Закрепление отсутствует
н122	216176.81	258335.63	Метод спутниковых геодезических измерений (определений)	0.10	Закрепление отсутствует
н123	216173.13	258337.19	Метод спутниковых геодезических измерений (определений)	0.10	Закрепление отсутствует
н124	216174.63	258340.76	Метод спутниковых геодезических измерений (определений)	0.10	Закрепление отсутствует
н125	216159.03	258347.34	Метод спутниковых геодезических измерений (определений)	0.10	Закрепление отсутствует
н126	216157.75	258344.31	Метод спутниковых геодезических измерений (определений)	0.10	Закрепление отсутствует
н127	216154.07	258345.87	Метод спутниковых геодезических измерений (определений)	0.10	Закрепление отсутствует
н128	216155.35	258348.90	Метод спутниковых геодезических измерений (определений)	0.10	Закрепление отсутствует

2. Сведения о характерных точках границ объекта

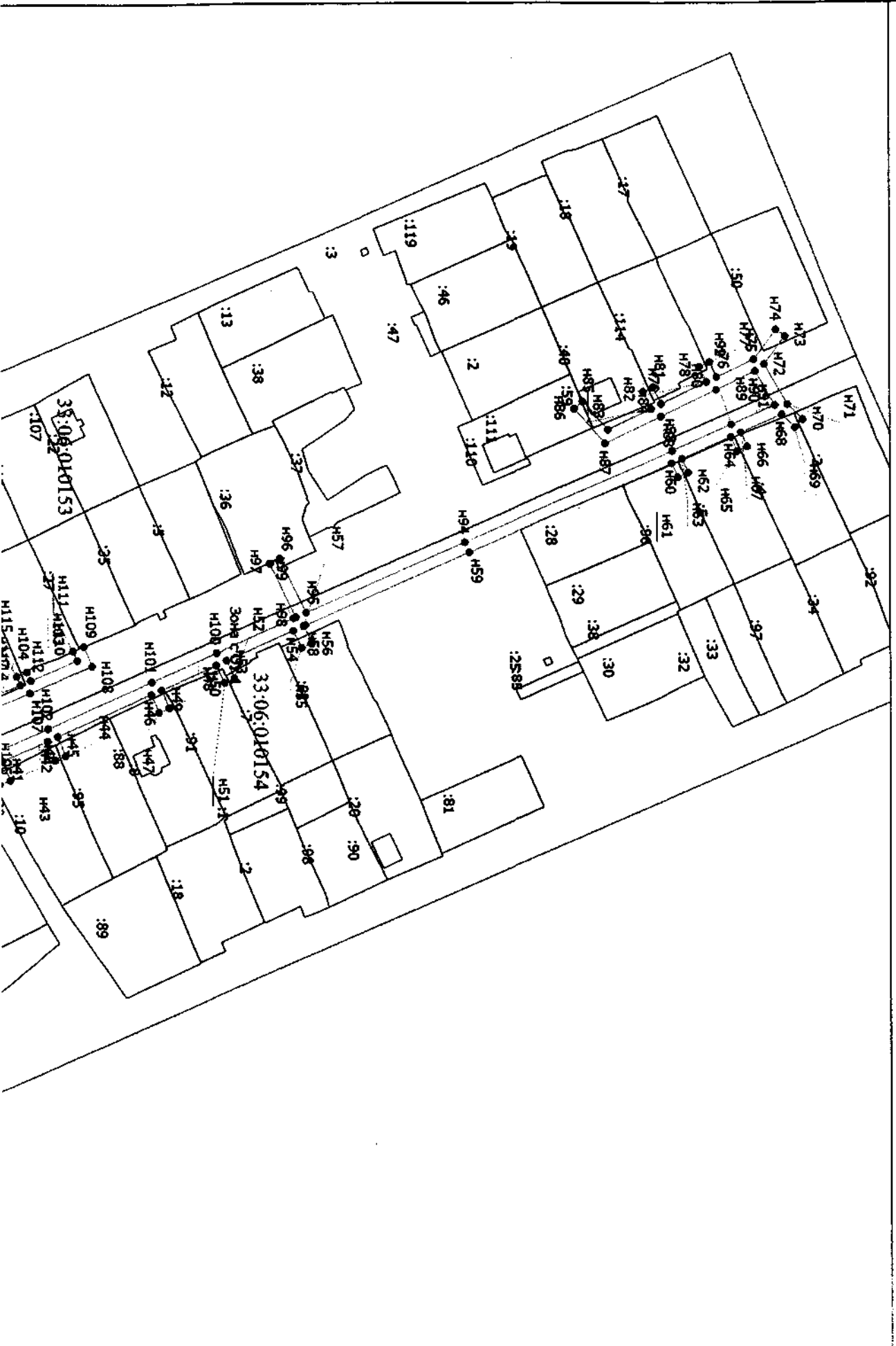
Обозначение характерных точек границ	Координаты, м		Метод определения координат характерной точки	Средняя квадратическая погрешность положения характерной точки (M _t), м	Описание обозначения точки на местности (при наличии)
	X	Y			
1	2	3	4	5	6
n129	216129.69	258359.72	Метод спутниковых геодезических измерений (определений)	0.10	Закрепление отсутствует
n130	216128.54	258357.14	Метод спутниковых геодезических измерений (определений)	0.10	Закрепление отсутствует
n1	216124.89	258358.77	Метод спутниковых геодезических измерений (определений)	0.10	Закрепление отсутствует

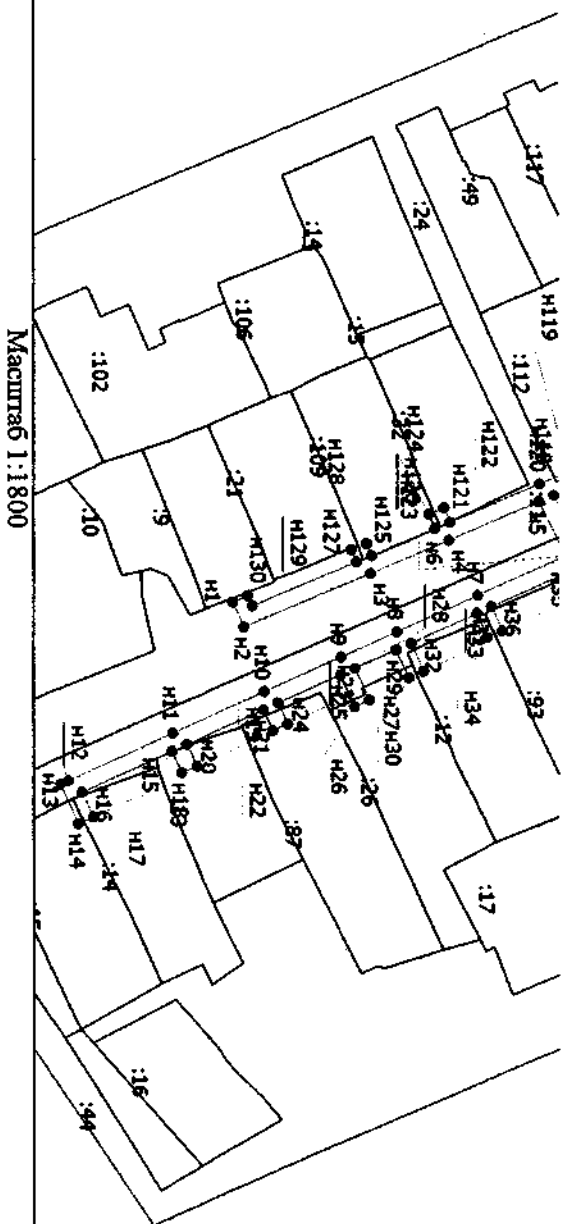
3. Сведения о характерных точках части (частей) границы объекта

Обозначение характерных точек части границы	Координаты, м		Метод определения координат характерной точки	Средняя квадратическая погрешность положения характерной точки (M _t), м	Описание обозначения точки на местности (при наличии)
	X	Y			
1	2	3	4	5	6
-	-	-	-	-	-

Раздел 4

План границ объекта





Условные обозначения

- Зона с особыми условиями использования территории Зона с ОУ 1 — Зоны с особыми условиями использования территории — Охранная зона объекта: Газопровод в/д Гагарина; Владимирская область, Камешковский район, г. Камешково, ул. Гагарина
- n1 - Обозначение новой характерной точки
- :2 - Cadaстровый номер земельного участка
- :59 - Cadaстровый номер здания
- Граница зоны с особыми условиями
- Существующая часть границы, имеющаяся в ЕГРН сведения о которой достаточны для определения ее местоположения
- Граница cadaстрового квартала
- 33:06:010153 - Номер cadaстрового квартала

Подпись _____

Дата " 12 " октября 2020 г.



Место для описания (примечания) лица, составившего описание местоположения границы объекта

**Текстовое описание местоположения границ
населенных пунктов, территориальных зон, особо охраняемых природных
территорий, зон с особыми условиями использования территорий**

Прохождение границы		Описание прохождения границы
от точки	до точки	
1	2	3
н1	н2	в границах МО г (Камешково) городское поселение
н2	н3	в границах МО г (Камешково) городское поселение
н3	н4	в границах МО г (Камешково) городское поселение
н4	н5	в границах МО г (Камешково) городское поселение
н5	н6	в границах МО г (Камешково) городское поселение
н6	н7	в границах МО г (Камешково) городское поселение
н7	н8	в границах МО г (Камешково) городское поселение
н8	н9	в границах МО г (Камешково) городское поселение
н9	н10	в границах МО г (Камешково) городское поселение
н10	н11	в границах МО г (Камешково) городское поселение
н11	н12	в границах МО г (Камешково) городское поселение
н12	н13	в границах МО г (Камешково) городское поселение
н13	н14	в границах МО г (Камешково) городское поселение
н14	н15	в границах МО г (Камешково) городское поселение
н15	н16	в границах МО г (Камешково) городское поселение
н16	н17	в границах МО г (Камешково) городское поселение
н17	н18	в границах МО г (Камешково) городское поселение
н18	н19	в границах МО г (Камешково) городское поселение
н19	н20	в границах МО г (Камешково) городское поселение
н20	н21	в границах МО г (Камешково) городское поселение
н21	н22	в границах МО г (Камешково) городское поселение
н22	н23	в границах МО г (Камешково) городское поселение
н23	н24	в границах МО г (Камешково) городское поселение
н24	н25	в границах МО г (Камешково) городское поселение
н25	н26	в границах МО г (Камешково) городское поселение
н26	н27	в границах МО г (Камешково) городское поселение
н27	н28	в границах МО г (Камешково) городское поселение
н28	н29	в границах МО г (Камешково) городское поселение
н29	н30	в границах МО г (Камешково) городское поселение
н30	н31	в границах МО г (Камешково) городское поселение
н31	н32	в границах МО г (Камешково) городское поселение
н32	н33	в границах МО г (Камешково) городское поселение
н33	н34	в границах МО г (Камешково) городское поселение
н34	н35	в границах МО г (Камешково) городское поселение
н35	н36	в границах МО г (Камешково) городское поселение
н36	н37	в границах МО г (Камешково) городское поселение

**Текстовое описание местоположения границ
населенных пунктов, территориальных зон, особо охраняемых природных
территорий, зон с особыми условиями использования территорий**

Прохождение границы		Описание прохождения границы
от точки	до точки	
1	2	3
н37	н38	в границах МО г (Камешково) городское поселение
н38	н39	в границах МО г (Камешково) городское поселение
н39	н40	в границах МО г (Камешково) городское поселение
н40	н41	в границах МО г (Камешково) городское поселение
н41	н42	в границах МО г (Камешково) городское поселение
н42	н43	в границах МО г (Камешково) городское поселение
н43	н44	в границах МО г (Камешково) городское поселение
н44	н45	в границах МО г (Камешково) городское поселение
н45	н46	в границах МО г (Камешково) городское поселение
н46	н47	в границах МО г (Камешково) городское поселение
н47	н48	в границах МО г (Камешково) городское поселение
н48	н49	в границах МО г (Камешково) городское поселение
н49	н50	в границах МО г (Камешково) городское поселение
н50	н51	в границах МО г (Камешково) городское поселение
н51	н52	в границах МО г (Камешково) городское поселение
н52	н53	в границах МО г (Камешково) городское поселение
н53	н54	в границах МО г (Камешково) городское поселение
н54	н55	в границах МО г (Камешково) городское поселение
н55	н56	в границах МО г (Камешково) городское поселение
н56	н57	в границах МО г (Камешково) городское поселение
н57	н58	в границах МО г (Камешково) городское поселение
н58	н59	в границах МО г (Камешково) городское поселение
н59	н60	в границах МО г (Камешково) городское поселение
н60	н61	в границах МО г (Камешково) городское поселение
н61	н62	в границах МО г (Камешково) городское поселение
н62	н63	в границах МО г (Камешково) городское поселение
н63	н64	в границах МО г (Камешково) городское поселение
н64	н65	в границах МО г (Камешково) городское поселение
н65	н66	в границах МО г (Камешково) городское поселение
н66	н67	в границах МО г (Камешково) городское поселение
н67	н68	в границах МО г (Камешково) городское поселение
н68	н69	в границах МО г (Камешково) городское поселение
н69	н70	в границах МО г (Камешково) городское поселение
н70	н71	в границах МО г (Камешково) городское поселение
н71	н72	в границах МО г (Камешково) городское поселение
н72	н73	в границах МО г (Камешково) городское поселение

**Текстовое описание местоположения границ
населенных пунктов, территориальных зон, особо охраняемых природных
территорий, зон с особыми условиями использования территорий**

Прохождение границы		Описание прохождения границы
от точки	до точки	
1	2	3
н73	н74	в границах МО г (Камешково) городское поселение
н74	н75	в границах МО г (Камешково) городское поселение
н75	н76	в границах МО г (Камешково) городское поселение
н76	н77	в границах МО г (Камешково) городское поселение
н77	н78	в границах МО г (Камешково) городское поселение
н78	н79	в границах МО г (Камешково) городское поселение
н79	н80	в границах МО г (Камешково) городское поселение
н80	н81	в границах МО г (Камешково) городское поселение
н81	н82	в границах МО г (Камешково) городское поселение
н82	н83	в границах МО г (Камешково) городское поселение
н83	н84	в границах МО г (Камешково) городское поселение
н84	н85	в границах МО г (Камешково) городское поселение
н85	н86	в границах МО г (Камешково) городское поселение
н86	н87	в границах МО г (Камешково) городское поселение
н87	н88	в границах МО г (Камешково) городское поселение
н88	н89	в границах МО г (Камешково) городское поселение
н89	н90	в границах МО г (Камешково) городское поселение
н90	н91	в границах МО г (Камешково) городское поселение
н91	н92	в границах МО г (Камешково) городское поселение
н92	н93	в границах МО г (Камешково) городское поселение
н93	н94	в границах МО г (Камешково) городское поселение
н94	н95	в границах МО г (Камешково) городское поселение
н95	н96	в границах МО г (Камешково) городское поселение
н96	н97	в границах МО г (Камешково) городское поселение
н97	н98	в границах МО г (Камешково) городское поселение
н98	н99	в границах МО г (Камешково) городское поселение
н99	н100	в границах МО г (Камешково) городское поселение
н100	н101	в границах МО г (Камешково) городское поселение
н101	н102	в границах МО г (Камешково) городское поселение
н102	н103	в границах МО г (Камешково) городское поселение
н103	н104	в границах МО г (Камешково) городское поселение
н104	н105	в границах МО г (Камешково) городское поселение
н105	н106	в границах МО г (Камешково) городское поселение
н106	н107	в границах МО г (Камешково) городское поселение
н107	н108	в границах МО г (Камешково) городское поселение
н108	н109	в границах МО г (Камешково) городское поселение

**Текстовое описание местоположения границ
населенных пунктов, территориальных зон, особо охраняемых природных
территорий, зон с особыми условиями использования территорий**

Прохождение границы		Описание прохождения границы
от точки	до точки	
1	2	3
н109	н110	в границах МО г (Камешково) городское поселение
н110	н111	в границах МО г (Камешково) городское поселение
н111	н112	в границах МО г (Камешково) городское поселение
н112	н113	в границах МО г (Камешково) городское поселение
н113	н114	в границах МО г (Камешково) городское поселение
н114	н115	в границах МО г (Камешково) городское поселение
н115	н116	в границах МО г (Камешково) городское поселение
н116	н117	в границах МО г (Камешково) городское поселение
н117	н118	в границах МО г (Камешково) городское поселение
н118	н119	в границах МО г (Камешково) городское поселение
н119	н120	в границах МО г (Камешково) городское поселение
н120	н121	в границах МО г (Камешково) городское поселение
н121	н122	в границах МО г (Камешково) городское поселение
н122	н123	в границах МО г (Камешково) городское поселение
н123	н124	в границах МО г (Камешково) городское поселение
н124	н125	в границах МО г (Камешково) городское поселение
н125	н126	в границах МО г (Камешково) городское поселение
н126	н127	в границах МО г (Камешково) городское поселение
н127	н128	в границах МО г (Камешково) городское поселение
н128	н129	в границах МО г (Камешково) городское поселение
н129	н130	в границах МО г (Камешково) городское поселение
н130	н1	в границах МО г (Камешково) городское поселение

ОПИСАНИЕ МЕСТОПОЛОЖЕНИЯ ГРАНИЦ

3

Зоны с особыми условиями использования территории – Охранная зона объекта:
 Газопровод н/д ул. Совхозная, г. Камешково; Владимирская область,
 Камешковский район, городское поселение Камешково, город Камешково, ул.
Совхозная

(наименование объекта, местоположение грани которого описано (далее - объект))

Раздел 1

Сведения об объекте

№ п/п	Характеристики объекта	Описание характеристик
1	2	3
1.	Местоположение объекта	Владимирская область, район Камешковский, город Камешково
2.	Площадь объекта +/- величина погрешности определения площади (Р +/- Дельта Р)	3393 +/- 20 м ²
3.	Иные характеристики объекта	-

Раздел 2

Сведения о местоположении границ объекта

1. Система координат МСК-33

2. Сведения о характерных точках границ объекта

Обозначение характерных точек границ	Координаты, м		Метод определения координат характерной точки	Средняя квадратическая погрешность положения характерной точки (M _t), м	Описание обозначения точки на местности (при наличии)
	X	Y			
1	2	3	4	5	6
н1	217214.61	257357.12	Метод спутниковых геодезических измерений (определений)	0.10	Закрепление отсутствует
н2	217221.54	257354.67	Метод спутниковых геодезических измерений (определений)	0.10	Закрепление отсутствует
н3	217225.98	257368.26	Метод спутниковых геодезических измерений (определений)	0.10	Закрепление отсутствует
н4	217219.37	257370.96	Метод спутниковых геодезических измерений (определений)	0.10	Закрепление отсутствует
н5	217222.09	257377.61	Метод спутниковых геодезических измерений (определений)	0.10	Закрепление отсутствует
н6	217234.89	257372.39	Метод спутниковых геодезических измерений (определений)	0.10	Закрепление отсутствует
н7	217227.23	257348.95	Метод спутниковых геодезических измерений (определений)	0.10	Закрепление отсутствует
н8	217220.16	257327.34	Метод спутниковых геодезических измерений (определений)	0.10	Закрепление отсутствует
н9	217232.33	257358.12	Метод спутниковых геодезических измерений (определений)	0.10	Закрепление отсутствует
н10	217242,00	257382.59	Метод спутниковых геодезических измерений (определений)	0.10	Закрепление отсутствует
н11	217249.45	257379.65	Метод спутниковых геодезических измерений (определений)	0.10	Закрепление отсутствует

2. Сведения о характерных точках границ объекта

Обозначение характерных точек границ	Координаты, м		Метод определения координат характерной точки	Средняя квадратическая погрешность положения характерной точки (M), м	Описание обозначения точки на местности (при наличии)
	X	Y			
1	2	3	4	5	6
н12	217246.81	257372.97	Метод спутниковых геодезических измерений (определений)	0.10	Закрепление отсутствует
н13	217246.04	257373.27	Метод спутниковых геодезических измерений (определений)	0.10	Закрепление отсутствует
н14	217240.33	257358.82	Метод спутниковых геодезических измерений (определений)	0.10	Закрепление отсутствует
н15	217241.63	257358.31	Метод спутниковых геодезических измерений (определений)	0.10	Закрепление отсутствует
н16	217238.99	257351.63	Метод спутниковых геодезических измерений (определений)	0.10	Закрепление отсутствует
н17	217237.69	257352.14	Метод спутниковых геодезических измерений (определений)	0.10	Закрепление отсутствует
н18	217223.71	257316.76	Метод спутниковых геодезических измерений (определений)	0.10	Закрепление отсутствует
н19	217216.59	257297.37	Метод спутниковых геодезических измерений (определений)	0.10	Закрепление отсутствует
н20	217217.83	257297.22	Метод спутниковых геодезических измерений (определений)	0.10	Закрепление отсутствует
н21	217216.98	257290.09	Метод спутниковых геодезических измерений (определений)	0.10	Закрепление отсутствует
н22	217210.87	257290.82	Метод спутниковых геодезических измерений (определений)	0.10	Закрепление отсутствует
н23	217205.04	257292.73	Метод спутниковых геодезических измерений (определений)	0.10	Закрепление отсутствует
н24	217199.82	257294.54	Метод спутниковых геодезических измерений (определений)	0.10	Закрепление отсутствует

2. Сведения о характерных точках границ объекта

Обозначение характерных точек границ	Координаты, м		Метод определения координат характерной точки	Средняя квадратическая погрешность положения характерной точки (Mf), м	Описание обозначения точки на местности (при наличии)
	X	Y			
1	2	3	4	5	6
н25	217202.18	257301.33	Метод спутниковых геодезических измерений (определений)	0.10	Закрепление отсутствует
н26	217203.91	257300.72	Метод спутниковых геодезических измерений (определений)	0.10	Закрепление отсутствует
н27	217219.31	257347.85	Метод спутниковых геодезических измерений (определений)	0.10	Закрепление отсутствует
н28	217212.22	257350.35	Метод спутниковых геодезических измерений (определений)	0.10	Закрепление отсутствует
н1	217214.61	257357.12	Метод спутниковых геодезических измерений (определений)	0.10	Закрепление отсутствует
н29	217290.65	257501.46	Метод спутниковых геодезических измерений (определений)	0.10	Закрепление отсутствует
н30	217297.63	257499.74	Метод спутниковых геодезических измерений (определений)	0.10	Закрепление отсутствует
н31	217303.09	257521.85	Метод спутниковых геодезических измерений (определений)	0.10	Закрепление отсутствует
н32	217296.12	257523.57	Метод спутниковых геодезических измерений (определений)	0.10	Закрепление отсутствует
н29	217290.65	257501.46	Метод спутниковых геодезических измерений (определений)	0.10	Закрепление отсутствует
н33	217162.90	257601.57	Метод спутниковых геодезических измерений (определений)	0.10	Закрепление отсутствует
н34	217165.09	257608.41	Метод спутниковых геодезических измерений (определений)	0.10	Закрепление отсутствует
н35	217244.23	257583.10	Метод спутниковых геодезических измерений (определений)	0.10	Закрепление отсутствует

2. Сведения о характерных точках границ объекта

Обозначение характерных точек границ	Координаты, м		Метод определения координат характерной точки	Средняя квадратическая погрешность положения характерной точки (M _t), м	Описание обозначения точки на местности (при наличии)
	X	Y			
1	2	3	4	5	6
н36	217237.57	257559.97	Метод спутниковых геодезических измерений (определений)	0.10	Закрепление отсутствует
н37	217230.67	257561.96	Метод спутниковых геодезических измерений (определений)	0.10	Закрепление отсутствует
н38	217235.40	257578.38	Метод спутниковых геодезических измерений (определений)	0.10	Закрепление отсутствует
н33	217162.90	257601.57	Метод спутниковых геодезических измерений (определений)	0.10	Закрепление отсутствует
н39	217110.41	257463.90	Метод спутниковых геодезических измерений (определений)	0.10	Закрепление отсутствует
н40	217111.99	257470.91	Метод спутниковых геодезических измерений (определений)	0.10	Закрепление отсутствует
н41	217180.24	257455.45	Метод спутниковых геодезических измерений (определений)	0.10	Закрепление отсутствует
н42	217187.47	257453.48	Метод спутниковых геодезических измерений (определений)	0.10	Закрепление отсутствует
н43	217198.25	257458.54	Метод спутниковых геодезических измерений (определений)	0.10	Закрепление отсутствует
н44	217207.35	257465.19	Метод спутниковых геодезических измерений (определений)	0.10	Закрепление отсутствует
н45	217211.57	257475.56	Метод спутниковых геодезических измерений (определений)	0.10	Закрепление отсутствует
н46	217218.17	257500.27	Метод спутниковых геодезических измерений (определений)	0.10	Закрепление отсутствует
н47	217225.11	257498.41	Метод спутниковых геодезических измерений (определений)	0.10	Закрепление отсутствует

2. Сведения о характерных точках границ объекта

Обозначение характерных точек границ	Координаты, м		Метод определения координат характерной точки	Средняя квадратическая погрешность положения характерной точки (M _t), м	Описание обозначения точки на местности (при наличии)
	X	Y			
1	2	3	4	5	6
н48	217218.39	257473.27	Метод спутниковых геодезических измерений (определений)	0.10	Закрепление отсутствует
н49	217213.24	257460.60	Метод спутниковых геодезических измерений (определений)	0.10	Закрепление отсутствует
н50	217201.92	257452.34	Метод спутниковых геодезических измерений (определений)	0.10	Закрепление отсутствует
н51	217188.13	257445.86	Метод спутниковых геодезических измерений (определений)	0.10	Закрепление отсутствует
н52	217182.06	257447.51	Метод спутниковых геодезических измерений (определений)	0.10	Закрепление отсутствует
н53	217182.01	257446.82	Метод спутниковых геодезических измерений (определений)	0.10	Закрепление отсутствует
н54	217186.43	257444.27	Метод спутниковых геодезических измерений (определений)	0.10	Закрепление отсутствует
н55	217183.46	257439.12	Метод спутниковых геодезических измерений (определений)	0.10	Закрепление отсутствует
н56	217175.82	257443.51	Метод спутниковых геодезических измерений (определений)	0.10	Закрепление отсутствует
н57	217176.19	257449.00	Метод спутниковых геодезических измерений (определений)	0.10	Закрепление отсутствует
н39	217110.41	257463.90	Метод спутниковых геодезических измерений (определений)	0.10	Закрепление отсутствует

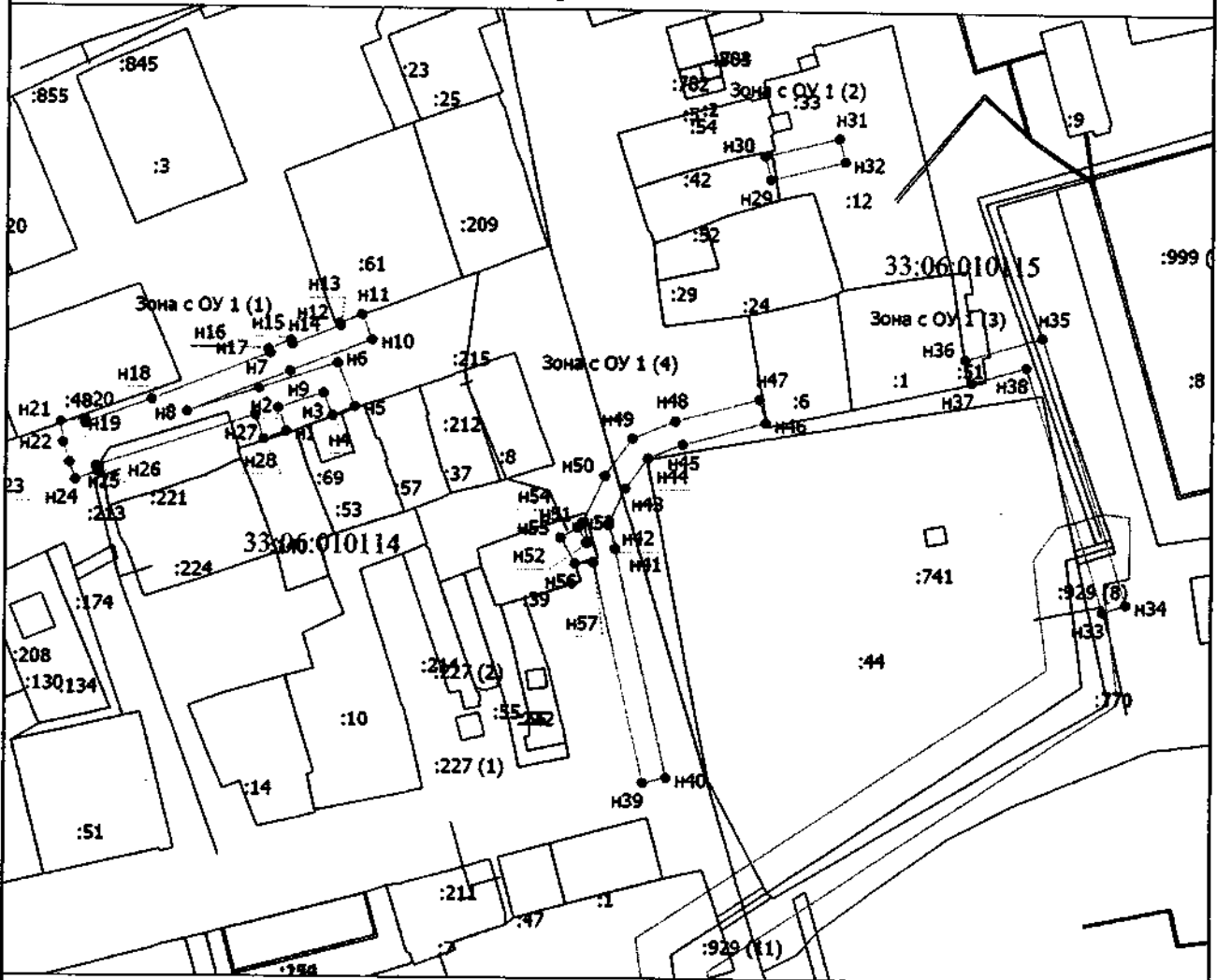
3. Сведения о характерных точках части (частей) границы объекта

Обозначение характерных точек части границы	Координаты, м		Метод определения координат характерной точки	Средняя квадратическая погрешность положения характерной точки (Mf), м	Описание обозначения точки на местности (при наличии)
	X	Y			
1	2	3	4	5	6
-	-	-	-	-	-

21
Камешково

Раздел 4

План границ объекта



Масштаб 1:2000

Условные обозначения

- - Вновь образованная часть границы, сведения о которой достаточны для определения ее местоположения
- - Характерная точка границы, сведения о которой позволяют однозначно определить ее положение на местности
- Зона с ОУ 1 (1) - Зона с особыми условиями использования территории Зона с ОУ 1 — Зоны с особыми условиями использования территории – Охранная зона объекта: Газопровод н/д ул. Совхозная, г. Камешково; Владимирская область, Камешковский район, городское поселение Камешково, город Камешково, ул. Совхозная
- н1 - Обозначение новой характерной точки
- :1000 - Кадастровый номер земельного участка
- :1002 - Кадастровый номер сооружения
- - Существующая часть границы, имеющиеся в ЕГРН сведения о которой достаточны для определения ее местоположения
- - Граница зоны с особыми условиями

33:06:010114 — Граница кадастрового квартала
 33:06:010115 — Граница кадастрового квартала

Подпись _____



Дата "15" октября 2020 г.

Место для отложения печати (подписи) лица, составившего описание местоположения границ объекта

**Текстовое описание местоположения границ
населенных пунктов, территориальных зон, особо охраняемых природных
территорий, зон с особыми условиями использования территорий**

Прохождение границы		Описание прохождения границы
от точки	до точки	
1	2	3
н1	н2	В границах МО город Камешково (городское поселение)
н2	н3	В границах МО город Камешково (городское поселение)
н3	н4	В границах МО город Камешково (городское поселение)
н4	н5	В границах МО город Камешково (городское поселение)
н5	н6	В границах МО город Камешково (городское поселение)
н6	н7	В границах МО город Камешково (городское поселение)
н7	н8	В границах МО город Камешково (городское поселение)
н8	н9	В границах МО город Камешково (городское поселение)
н9	н10	В границах МО город Камешково (городское поселение)
н10	н11	В границах МО город Камешково (городское поселение)
н11	н12	В границах МО город Камешково (городское поселение)
н12	н13	В границах МО город Камешково (городское поселение)
н13	н14	В границах МО город Камешково (городское поселение)
н14	н15	В границах МО город Камешково (городское поселение)
н15	н16	В границах МО город Камешково (городское поселение)
н16	н17	В границах МО город Камешково (городское поселение)
н17	н18	В границах МО город Камешково (городское поселение)
н18	н19	В границах МО город Камешково (городское поселение)
н19	н20	В границах МО город Камешково (городское поселение)
н20	н21	В границах МО город Камешково (городское поселение)
н21	н22	В границах МО город Камешково (городское поселение)
н22	н23	В границах МО город Камешково (городское поселение)
н23	н24	В границах МО город Камешково (городское поселение)
н24	н25	В границах МО город Камешково (городское поселение)
н25	н26	В границах МО город Камешково (городское поселение)
н26	н27	В границах МО город Камешково (городское поселение)
н27	н28	В границах МО город Камешково (городское поселение)
н28	н1	В границах МО город Камешково (городское поселение)
н29	н30	В границах МО город Камешково (городское поселение)
н30	н31	В границах МО город Камешково (городское поселение)
н31	н32	В границах МО город Камешково (городское поселение)
н32	н29	В границах МО город Камешково (городское поселение)
н33	н34	В границах МО город Камешково (городское поселение)
н34	н35	В границах МО город Камешково (городское поселение)
н35	н36	В границах МО город Камешково (городское поселение)
н36	н37	В границах МО город Камешково (городское поселение)

**Текстовое описание местоположения границ
населенных пунктов, территориальных зон, особо охраняемых природных
территорий, зон с особыми условиями использования территорий**

Прохождение границы		Описание прохождения границы
от точки	до точки	
1	2	3
н37	н38	В границах МО город Камешково (городское поселение)
н38	н33	В границах МО город Камешково (городское поселение)
н39	н40	В границах МО город Камешково (городское поселение)
н40	н41	В границах МО город Камешково (городское поселение)
н41	н42	В границах МО город Камешково (городское поселение)
н42	н43	В границах МО город Камешково (городское поселение)
н43	н44	В границах МО город Камешково (городское поселение)
н44	н45	В границах МО город Камешково (городское поселение)
н45	н46	В границах МО город Камешково (городское поселение)
н46	н47	В границах МО город Камешково (городское поселение)
н47	н48	В границах МО город Камешково (городское поселение)
н48	н49	В границах МО город Камешково (городское поселение)
н49	н50	В границах МО город Камешково (городское поселение)
н50	н51	В границах МО город Камешково (городское поселение)
н51	н52	В границах МО город Камешково (городское поселение)
н52	н53	В границах МО город Камешково (городское поселение)
н53	н54	В границах МО город Камешково (городское поселение)
н54	н55	В границах МО город Камешково (городское поселение)
н55	н56	В границах МО город Камешково (городское поселение)
н56	н57	В границах МО город Камешково (городское поселение)
н57	н39	В границах МО город Камешково (городское поселение)

ОПИСАНИЕ МЕСТОПОЛОЖЕНИЯ ГРАНИЦ

4

**Зоны с особыми условиями использования территории – Охранная зона объекта:
Газовая сеть низкого давления; г. Собинка ул. Загородная 4,6**

(наименование объекта, местоположение границ которого описано (далее - объект))

Раздел 1**Сведения об объекте**

№ п/п	Характеристики объекта	Описание характеристик
1	2	3
1.	Местоположение объекта	Владимирская область, район Собинский, город Собинка
2.	Площадь объекта +/- величина погрешности определения площади (Р +/- Дельта Р)	1123 +/- 12 м ²
3.	Иные характеристики объекта	-

Раздел 2

Сведения о местоположении границ объекта

1. Система координат МСК-33

2. Сведения о характерных точках границ объекта

Обозначение характерных точек границ	Координаты, м		Метод определения координат характерной точки	Средняя квадратическая погрешность положения характерной точки (Мг), м	Описание обозначения точки на местности (при наличии)
	X	Y			
1	2	3	4	5	6
н1	174682.23	197761.13	Метод спутниковых геодезических измерений (определений)	0.10	Закрепление отсутствует
н2	174681.44	197765.05	Метод спутниковых геодезических измерений (определений)	0.10	Закрепление отсутствует
н3	174620.48	197752.81	Метод спутниковых геодезических измерений (определений)	0.10	Закрепление отсутствует
н4	174580.07	197724.28	Метод спутниковых геодезических измерений (определений)	0.10	Закрепление отсутствует
н5	174451.41	197698.81	Метод спутниковых геодезических измерений (определений)	0.10	Закрепление отсутствует
н6	174444.71	197732.02	Метод спутниковых геодезических измерений (определений)	0.10	Закрепление отсутствует
н7	174440.79	197731.23	Метод спутниковых геодезических измерений (определений)	0.10	Закрепление отсутствует
н8	174448.28	197694.12	Метод спутниковых геодезических измерений (определений)	0.10	Закрепление отсутствует
н9	174581.64	197720.49	Метод спутниковых геодезических измерений (определений)	0.10	Закрепление отсутствует
н10	174622.10	197749.06	Метод спутниковых геодезических измерений (определений)	0.10	Закрепление отсутствует
н1	174682.23	197761.13	Метод спутниковых геодезических измерений (определений)	0.10	Закрепление отсутствует

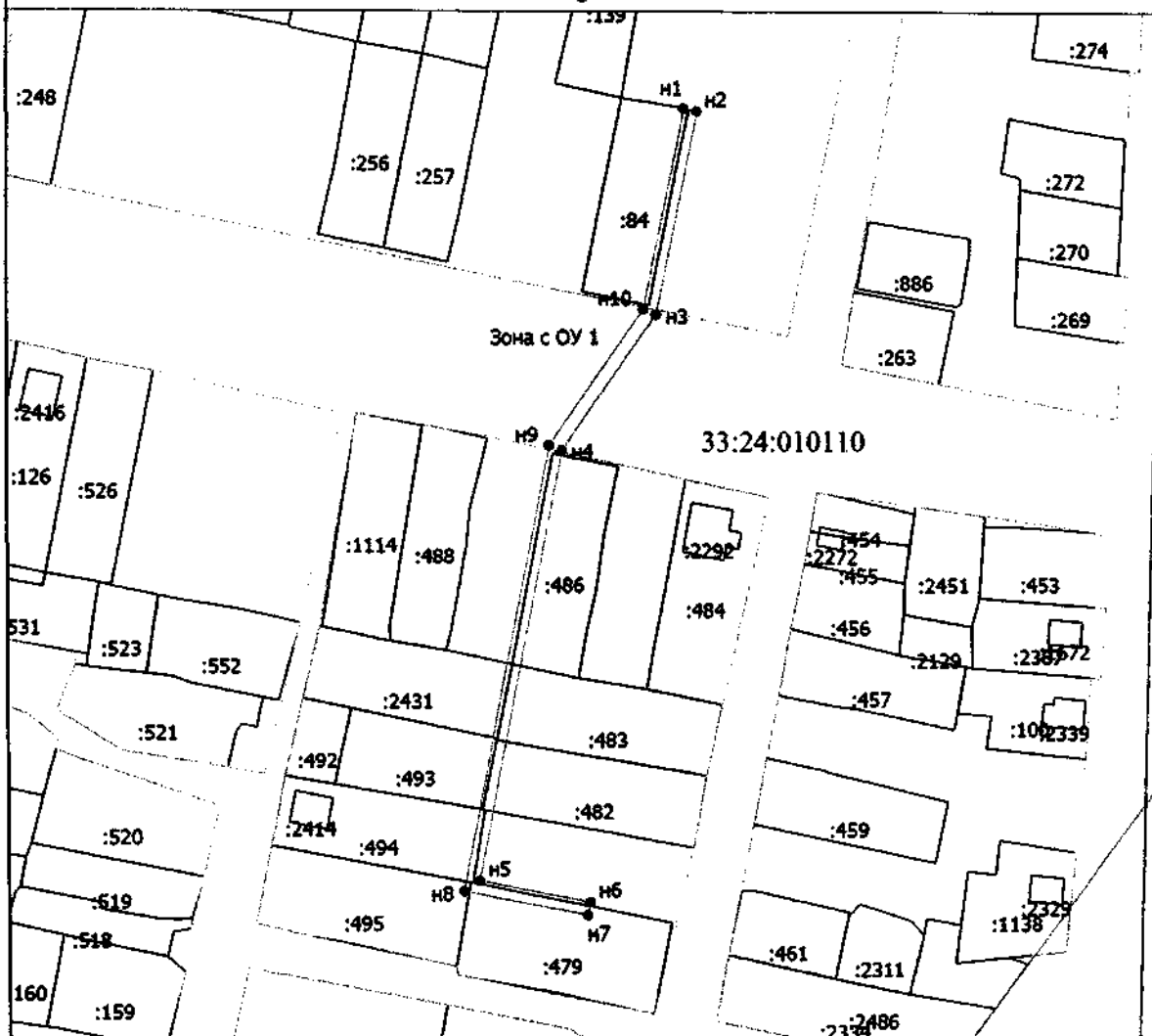
3. Сведения о характерных точках части (частей) границы объекта

Обозначение характерных точек части границы	Координаты, м		Метод определения координат характерной точки	Средняя квадратическая погрешность положения характерной точки (Mt), м	Описание обозначения точки на местности (при наличии)
	X	Y			
1	2	3	4	5	6
-	-	-	-	-	-

Blank area for data entry.

Раздел 4

План границ объекта



Масштаб 1:2100

Условные обозначения

- — — — — - Вновь образованная часть границы, сведения о которой достаточны для определения ее местоположения
- - Характерная точка границы, сведения о которой позволяют однозначно определить ее положение на местности
- Зона с ОУ 1 - Зона с особыми условиями использования территории Зона с ОУ 1 — Зоны с особыми условиями использования территории – Охранная зона объекта: Газовая сеть низкого давления; г. Собинка ул. Загородная 4,6
- n1 - Обозначение новой характерной точки
- :67 - Кадастровый номер земельного участка
- :2347 - Кадастровый номер сооружения
- — — — — - Граница зоны с особыми условиями
- — — — — - Существующая часть границы, имеющиеся в ЕГРН сведения о которой достаточны для определения ее местоположения
- — — — — - Граница территориальной зоны
- 33:24:010110 - Номер кадастрового квартала

Подпись _____



Дата "20" октября 2020 г.

Место для оттиска печатных (личных) лиц, составившего описание местоположения границ объекта

**Текстовое описание местоположения границ
населенных пунктов, территориальных зон, особо охраняемых природных
территорий, зон с особыми условиями использования территорий**

Прохождение границы		Описание прохождения границы
от точки	до точки	
1	2	3
н1	н2	в границах МО г Собинка (городское поселение)
н2	н3	в границах МО г Собинка (городское поселение)
н3	н4	в границах МО г Собинка (городское поселение)
н4	н5	в границах МО г Собинка (городское поселение)
н5	н6	в границах МО г Собинка (городское поселение)
н6	н7	в границах МО г Собинка (городское поселение)
н7	н8	в границах МО г Собинка (городское поселение)
н8	н9	в границах МО г Собинка (городское поселение)
н9	н10	в границах МО г Собинка (городское поселение)
н10	н1	в границах МО г Собинка (городское поселение)

ОПИСАНИЕ МЕСТОПОЛОЖЕНИЯ ГРАНИЦ

5

**Зоны с особыми условиями использования территории – Охранная зона объекта:
Газопровод высокого давления к д.Еросово, Владимирская область, Собинский район.**

(наименование объекта, местоположение границ которого описано (далее - объект))

Раздел 1**Сведения об объекте**

№ п/п	Характеристики объекта	Описание характеристик
1	2	3
1.	Местоположение объекта	Владимирская область, район Собинский
2.	Площадь объекта +/- величина погрешности определения площади (Р +/- Дельта Р)	1179 +/- 12 м ²
3.	Иные характеристики объекта	-

Раздел 2

Сведения о местоположении границ объекта

1. Система координат МСК-33

2. Сведения о характерных точках границ объекта

Обозначение характерных точек границ	Координаты, м		Метод определения координат характерной точки	Средняя квадратическая погрешность положения характерной точки (M _t), м	Описание обозначения точки на местности (при наличии)
	X	Y			
1	2	3	4	5	6
н1	189400.43	200661.14	Метод спутниковых геодезических измерений (определений)	0.10	Закрепление отсутствует
н2	189401.90	200657.41	Метод спутниковых геодезических измерений (определений)	0.10	Закрепление отсутствует
н3	189390.33	200652.86	Метод спутниковых геодезических измерений (определений)	0.10	Закрепление отсутствует
н4	189348.86	200661.62	Метод спутниковых геодезических измерений (определений)	0.10	Закрепление отсутствует
н5	189310.28	200669.46	Метод спутниковых геодезических измерений (определений)	0.10	Закрепление отсутствует
н6	189250.63	200681.08	Метод спутниковых геодезических измерений (определений)	0.10	Закрепление отсутствует
н7	189203.04	200689.93	Метод спутниковых геодезических измерений (определений)	0.10	Закрепление отсутствует
н8	189122.16	200704.85	Метод спутниковых геодезических измерений (определений)	0.10	Закрепление отсутствует
н9	189120.60	200704.74	Метод спутниковых геодезических измерений (определений)	0.10	Закрепление отсутствует
н10	189116.38	200702.33	Метод спутниковых геодезических измерений (определений)	0.10	Закрепление отсутствует
н11	189114.35	200701.42	Метод спутниковых геодезических измерений (определений)	0.10	Закрепление отсутствует

2. Сведения о характерных точках границ объекта

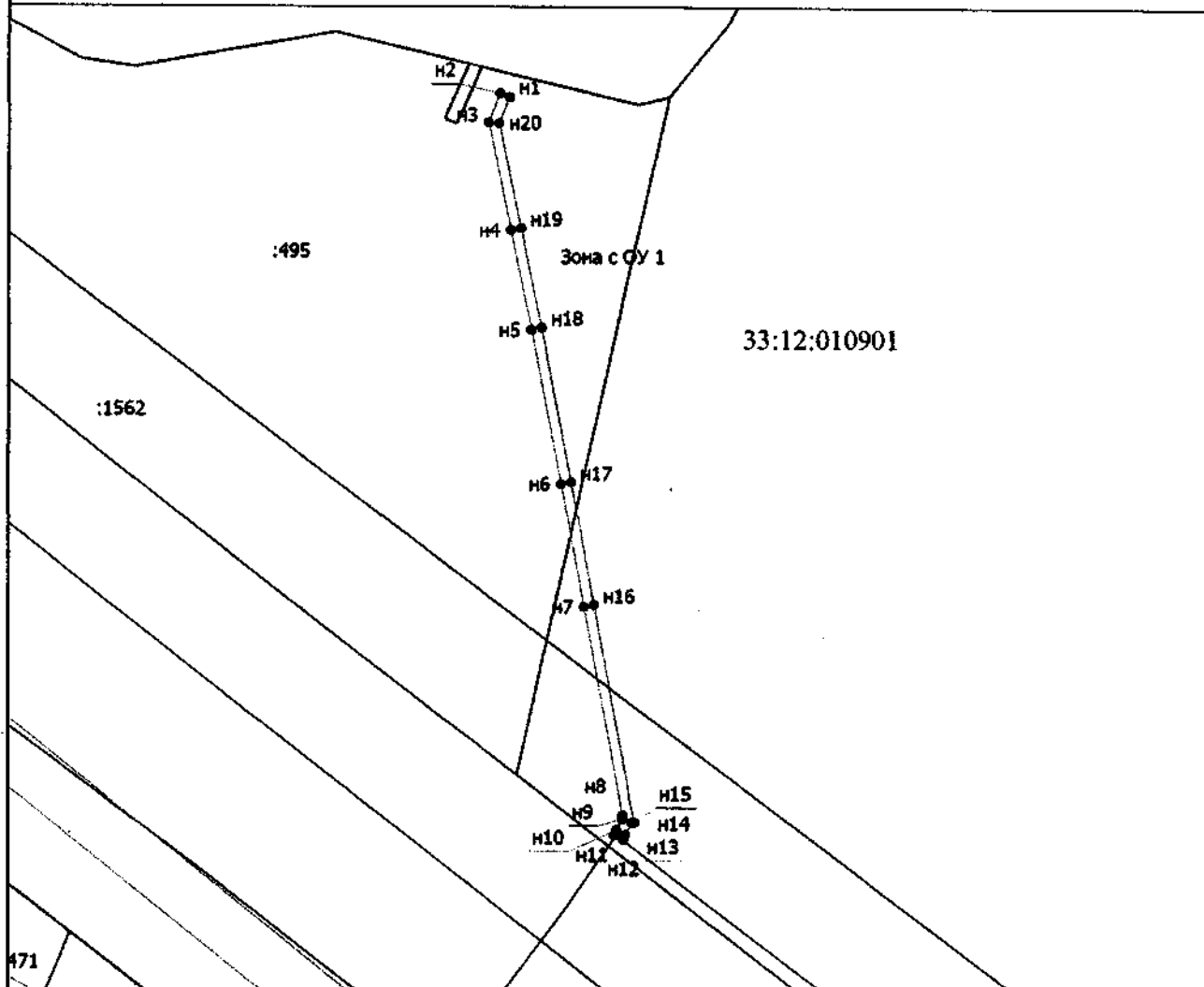
Обозначение характерных точек границ	Координаты, м		Метод определения координат характерной точки	Средняя квадратическая погрешность положения характерной точки (Mt), м	Описание обозначения точки на местности (при наличии)
	X	Y			
1	2	3	4	5	6
н12	189112.71	200705.07	Метод спутниковых геодезических измерений (определений)	0.10	Закрепление отсутствует
н13	189114.57	200705.90	Метод спутниковых геодезических измерений (определений)	0.10	Закрепление отсутствует
н14	189119.19	200708.53	Метод спутниковых геодезических измерений (определений)	0.10	Закрепление отсутствует
н15	189119.34	200709.44	Метод спутниковых геодезических измерений (определений)	0.10	Закрепление отсутствует
н16	189203.77	200693.87	Метод спутниковых геодезических измерений (определений)	0.10	Закрепление отсутствует
н17	189251.38	200685.01	Метод спутниковых геодезических измерений (определений)	0.10	Закрепление отсутствует
н18	189311.07	200673.38	Метод спутниковых геодезических измерений (определений)	0.10	Закрепление отсутствует
н19	189349.67	200665.54	Метод спутниковых геодезических измерений (определений)	0.10	Закрепление отсутствует
н20	189389.98	200657.02	Метод спутниковых геодезических измерений (определений)	0.10	Закрепление отсутствует
н1	189400.43	200661.14	Метод спутниковых геодезических измерений (определений)	0.10	Закрепление отсутствует

3. Сведения о характерных точках части (частей) границы объекта

Обозначение характерных точек части границы	Координаты, м		Метод определения координат характерной точки	Средняя квадратическая погрешность положения характерной точки (Mt), м	Описание обозначения точки на местности (при наличии)
	X	Y			
1	2	3	4	5	6
-	-	-	-	-	-

Раздел 4

План границ объекта



Масштаб 1:2600

Условные обозначения

- вновь образованная часть границы, сведения о которой достаточны для определения ее местоположения
- Характерная точка границы, сведения о которой позволяют однозначно определить ее положение на местности
- Зона с ОУ 1** - Зона с особыми условиями использования территории Зона с ОУ 1 — Зоны с особыми условиями использования территории – Охранная зона объекта: Газопровод высокого давления к д.Еросово, Владимирская область, Собинский район.
- n1** - Обозначение новой характерной точки
- :18** - Кадастровый номер земельного участка
- :808** - Кадастровый номер сооружения
- Существующая часть границы, имеющаяся в ЕГРН сведения о которой достаточны для определения ее местоположения
- Граница населенного пункта
- Граница муниципального образования
- Граница зон с особыми условиями
- Граница кадастрового квартала
- 33:12:010901** - Номер кадастрового квартала

Подпись _____



Дата "20" октября 2020 г.

Место для отиска печати (при наличии) лица, составившего описание местоположения границ объекта

**Текстовое описание местоположения границ
населенных пунктов, территориальных зон, особо охраняемых природных
территорий, зон с особыми условиями использования территорий**

Прохождение границы		Описание прохождения границы
от точки	до точки	
1	2	3
н1	н2	-
н2	н3	в границах МО Воршинское (сельское поселение)
н3	н4	в границах МО Воршинское (сельское поселение)
н4	н5	в границах МО Воршинское (сельское поселение)
н5	н6	в границах МО Воршинское (сельское поселение)
н6	н7	в границах МО Воршинское (сельское поселение)
н7	н8	в границах МО Воршинское (сельское поселение)
н8	н9	в границах МО Воршинское (сельское поселение)
н9	н10	в границах МО Воршинское (сельское поселение)
н10	н11	в границах МО Воршинское (сельское поселение)
н11	н12	в границах МО Воршинское (сельское поселение)
н12	н13	в границах МО Воршинское (сельское поселение)
н13	н14	в границах МО Воршинское (сельское поселение)
н14	н15	в границах МО Воршинское (сельское поселение)
н15	н16	в границах МО Воршинское (сельское поселение)
н16	н17	в границах МО Воршинское (сельское поселение)
н17	н18	в границах МО Воршинское (сельское поселение)
н18	н19	в границах МО Воршинское (сельское поселение)
н19	н20	в границах МО Воршинское (сельское поселение)
н20	н1	в границах МО Воршинское (сельское поселение)

ОПИСАНИЕ МЕСТОПОЛОЖЕНИЯ ГРАНИЦ

**Зоны с особыми условиями использования территории – Охранная зона объекта:
Газопровод низкого давления протяженностью 0,1 км; адрес объекта: обл.
Владимирская, Собинский район, МО Копнинское с/п, с. Заречное**

(наименование объекта, местоположение границ которого описано (далее - объект))

Раздел 1**Сведения об объекте**

№ п/п	Характеристики объекта	Описание характеристик
1	2	3
1.	Местоположение объекта	Владимирская область, район Собинский, село Заречное
2.	Площадь объекта +/- величина погрешности определения площади (Р +/- Дельта Р)	915 +/- 11 м ²
3.	Иные характеристики объекта	-

Раздел 2

Сведения о местоположении границ объекта

1. Система координат МСК-33

2. Сведения о характерных точках границ объекта

Обозначение характерных точек границ	Координаты, м		Метод определения координат характерной точки	Средняя квадратическая погрешность положения характерной точки (M), м	Описание обозначения точки на местности (при наличии)
	X	Y			
1	2	3	4	5	6
н1	169856.71	191318.87	Метод спутниковых геодезических измерений (определений)	0.1	Закрепление отсутствует
н2	169846.36	191343.29	Метод спутниковых геодезических измерений (определений)	0.1	Закрепление отсутствует
н3	169820.84	191332.48	Метод спутниковых геодезических измерений (определений)	0.1	Закрепление отсутствует
н4	169831.19	191308.06	Метод спутниковых геодезических измерений (определений)	0.1	Закрепление отсутствует
н5	169832.35	191308.55	Метод спутниковых геодезических измерений (определений)	0.1	Закрепление отсутствует
н6	169834.29	191304.03	Метод спутниковых геодезических измерений (определений)	0.1	Закрепление отсутствует
н7	169836.28	191299.03	Метод спутниковых геодезических измерений (определений)	0.1	Закрепление отсутствует
н8	169844.73	191278.67	Метод спутниковых геодезических измерений (определений)	0.1	Закрепление отсутствует
н9	169850.18	191267.07	Метод спутниковых геодезических измерений (определений)	0.1	Закрепление отсутствует
н10	169853.80	191268.77	Метод спутниковых геодезических измерений (определений)	0.1	Закрепление отсутствует
н11	169848.39	191280.29	Метод спутниковых геодезических измерений (определений)	0.1	Закрепление отсутствует

2. Сведения о характерных точках границ объекта

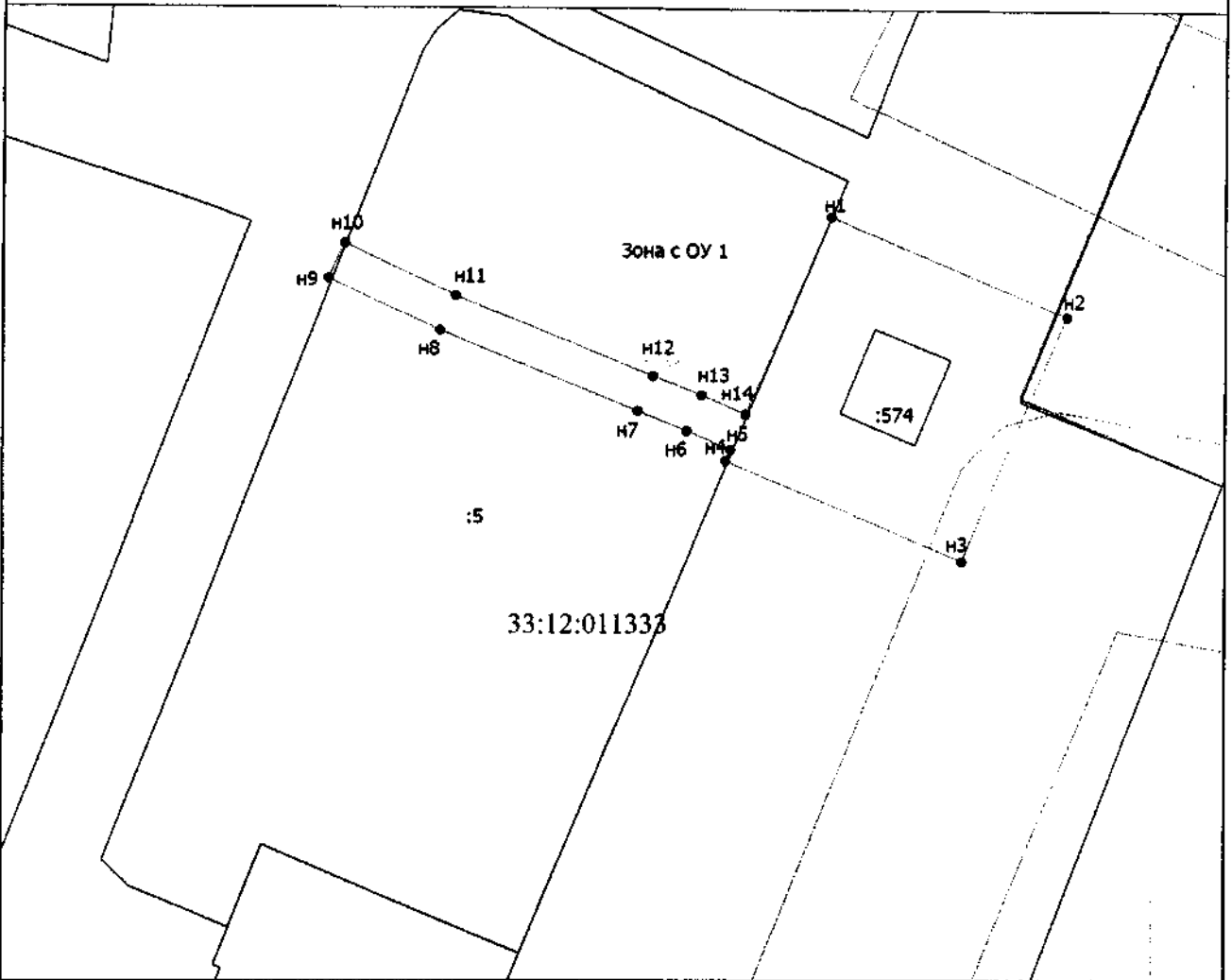
Обозначение характерных точек границ	Координаты, м		Метод определения координат характерной точки	Средняя квадратическая погрешность положения характерной точки (M _t), м	Описание обозначения точки на местности (при наличии)
	X	Y			
1	2	3	4	5	6
н12	169839.98	191300.54	Метод спутниковых геодезических измерений (определений)	0.1	Закрепление отсутствует
н13	169837.99	191305.55	Метод спутниковых геодезических измерений (определений)	0.1	Закрепление отсутствует
н14	169836.03	191310.11	Метод спутниковых геодезических измерений (определений)	0.1	Закрепление отсутствует
н1	169856.71	191318.87	Метод спутниковых геодезических измерений (определений)	0.1	Закрепление отсутствует

3. Сведения о характерных точках части (частей) границы объекта

Обозначение характерных точек части границы	Координаты, м		Метод определения координат характерной точки	Средняя квадратическая погрешность положения характерной точки (M _t), м	Описание обозначения точки на местности (при наличии)
	X	Y			
1	2	3	4	5	6
-	-	-	-	-	-

Раздел 4

План границ объекта



Масштаб 1:700

Условные обозначения

- - Вновь образованная часть границы, сведения о которой достаточны для определения ее местоположения
- - Характерная точка границы, сведения о которой позволяют однозначно определить ее положение на местности
- Зона с ОУ 1 - Зона с особыми условиями использования территории Зона с ОУ 1 — Зоны с особыми условиями использования территории — Охранная зона объекта: Газопровод низкого давления протяженностью 0,1 км; адрес объекта: обл. Владимирская, Собинский район, МО Копнинское с/п, с. Заречное
- n1 - Обозначение новой характерной точки
- :1 - Кадастровый номер земельного участка
- :1450 - Кадастровый номер сооружения
- - Существующая часть границы, имеющиеся в ЕГРН сведения о которой достаточны для определения ее местоположения
- - Границы зоны с особыми условиями
- - Границы кадастрового квартала
- 33:12:011333 - Номер кадастрового квартала

Подпись _____



Дата " 21 " Октября 2023 г.

Место для отпечатка печати (при наличии) лица, составившего описание местоположения границ объекта

**Текстовое описание местоположения границ
населенных пунктов, территориальных зон, особо охраняемых природных
территорий, зон с особыми условиями использования территорий**

Прохождение границы		Описание прохождения границы
от точки	до точки	
1	2	3
н1	н2	в границах МО Копнинское (сельское поселение)
н2	н3	в границах МО Копнинское (сельское поселение)
н3	н4	в границах МО Копнинское (сельское поселение)
н4	н5	в границах МО Копнинское (сельское поселение)
н5	н6	в границах МО Копнинское (сельское поселение)
н6	н7	в границах МО Копнинское (сельское поселение)
н7	н8	в границах МО Копнинское (сельское поселение)
н8	н9	в границах МО Копнинское (сельское поселение)
н9	н10	в границах МО Копнинское (сельское поселение)
н10	н11	в границах МО Копнинское (сельское поселение)
н11	н12	в границах МО Копнинское (сельское поселение)
н12	н13	в границах МО Копнинское (сельское поселение)
н13	н14	в границах МО Копнинское (сельское поселение)
н14	н1	в границах МО Копнинское (сельское поселение)

ОПИСАНИЕ МЕСТОПОЛОЖЕНИЯ ГРАНИЦ

**Зоны с особыми условиями использования территории – Охранная зона
объекта: "Газопровод г. Карabanовo, ул. Красногорская, Владимирская область, р-
н Александровский, г. Карabanовo, ул. Красногорская"**

(наименование объекта, местоположение границ которого описано (далее - объект))

Раздел 1**Сведения об объекте**

№ п/п	Характеристики объекта	Описание характеристик
1	2	3
1.	Местоположение объекта	Владимирская область, район Александровский, город Александров
2.	Площадь объекта +/- величина погрешности определения площади (P +/- Дельта P)	7838 +/- 31 м ²
3.	Иные характеристики объекта	-

Раздел 2

Сведения о местоположении границ объекта

1. Система координат МСК-33

2. Сведения о характерных точках границ объекта

Обозначение характерных точек границ	Координаты, м		Метод определения координат характерной точки	Средняя квадратическая погрешность положения характерной точки (Мг), м	Описание обозначения точки на местности (при наличии)
	X	Y			
1	2	3	4	5	6
н1	210963.91	116794.31	Метод спутниковых геодезических измерений (определений)	0.1	Закрепление отсутствует
н2	210949.23	116817.38	Метод спутниковых геодезических измерений (определений)	0.1	Закрепление отсутствует
н3	210943.36	116814.23	Метод спутниковых геодезических измерений (определений)	0.1	Закрепление отсутствует
н4	210964.26	116779.51	Метод спутниковых геодезических измерений (определений)	0.1	Закрепление отсутствует
н5	210964.91	116778.09	Метод спутниковых геодезических измерений (определений)	0.1	Закрепление отсутствует
н6	210985.64	116742.12	Метод спутниковых геодезических измерений (определений)	0.1	Закрепление отсутствует
н7	210982.17	116740.13	Метод спутниковых геодезических измерений (определений)	0.1	Закрепление отсутствует
н8	210981.74	116740.88	Метод спутниковых геодезических измерений (определений)	0.1	Закрепление отсутствует
н9	210948.77	116724.62	Метод спутниковых геодезических измерений (определений)	0.1	Закрепление отсутствует
н10	210915.50	116705.23	Метод спутниковых геодезических измерений (определений)	0.1	Закрепление отсутствует
н11	210935.09	116649.72	Метод спутниковых геодезических измерений (определений)	0.1	Закрепление отсутствует

2. Сведения о характерных точках границ объекта

Обозначение характерных точек границ	Координаты, м		Метод определения координат характерной точки	Средняя квадратическая погрешность положения характерной точки (M _t), м	Описание обозначения точки на местности (при наличии)
	X	Y			
1	2	3	4	5	6
н12	210938.50	116651.05	Метод спутниковых геодезических измерений (определений)	0.1	Закрепление отсутствует
н13	210944.41	116656.14	Метод спутниковых геодезических измерений (определений)	0.1	Закрепление отсутствует
н14	210947.02	116653.10	Метод спутниковых геодезических измерений (определений)	0.1	Закрепление отсутствует
н15	210942.06	116648.83	Метод спутниковых геодезических измерений (определений)	0.1	Закрепление отсутствует
н16	210956.06	116622.08	Метод спутниковых геодезических измерений (определений)	0.1	Закрепление отсутствует
н17	210996.74	116638.80	Метод спутниковых геодезических измерений (определений)	0.1	Закрепление отсутствует
н18	210998.18	116636.49	Метод спутниковых геодезических измерений (определений)	0.1	Закрепление отсутствует
н19	211017.57	116649.88	Метод спутниковых геодезических измерений (определений)	0.1	Закрепление отсутствует
н20	211015.78	116652.79	Метод спутниковых геодезических измерений (определений)	0.1	Закрепление отсутствует
н21	211015.87	116654.79	Метод спутниковых геодезических измерений (определений)	0.1	Закрепление отсутствует
н22	211013.39	116659.26	Метод спутниковых геодезических измерений (определений)	0.1	Закрепление отсутствует
н23	211016.88	116661.21	Метод спутниковых геодезических измерений (определений)	0.1	Закрепление отсутствует
н24	211019.92	116655.74	Метод спутниковых геодезических измерений (определений)	0.1	Закрепление отсутствует

2. Сведения о характерных точках границ объекта

Обозначение характерных точек границ	Координаты, м		Метод определения координат характерной точки	Средняя квадратическая погрешность положения характерной точки (M), м	Описание обозначения точки на местности (при наличии)
	X	Y			
1	2	3	4	5	6
н25	211019.83	116653.84	Метод спутниковых геодезических измерений (определений)	0.1	Закрепление отсутствует
н26	211022.97	116648.74	Метод спутниковых геодезических измерений (определений)	0.1	Закрепление отсутствует
н27	210997.00	116630.81	Метод спутниковых геодезических измерений (определений)	0.1	Закрепление отсутствует
н28	210995.13	116633.82	Метод спутниковых геодезических измерений (определений)	0.1	Закрепление отсутствует
н29	210957.69	116618.42	Метод спутниковых геодезических измерений (определений)	0.1	Закрепление отсутствует
н30	210968.13	116590.38	Метод спутниковых геодезических измерений (определений)	0.1	Закрепление отсутствует
н31	211013.55	116601.52	Метод спутниковых геодезических измерений (определений)	0.1	Закрепление отсутствует
н32	211019.28	116589.05	Метод спутниковых геодезических измерений (определений)	0.1	Закрепление отсутствует
н33	211030.69	116587.88	Метод спутниковых геодезических измерений (определений)	0.1	Закрепление отсутствует
н34	211072.58	116593.55	Метод спутниковых геодезических измерений (определений)	0.1	Закрепление отсутствует
н35	211073.11	116589.58	Метод спутниковых геодезических измерений (определений)	0.1	Закрепление отсутствует
н36	211030.75	116583.85	Метод спутниковых геодезических измерений (определений)	0.1	Закрепление отсутствует
н37	211016.59	116585.31	Метод спутниковых геодезических измерений (определений)	0.1	Закрепление отсутствует

2. Сведения о характерных точках границ объекта

Обозначение характерных точек границ	Координаты, м		Метод определения координат характерной точки	Средняя квадратическая погрешность положения характерной точки (M _t), м	Описание обозначения точки на местности (при наличии)
	X	Y			
1	2	3	4	5	6
н38	211011.29	116596.85	Метод спутниковых геодезических измерений (определений)	0.1	Закрепление отсутствует
н39	210968.97	116586.47	Метод спутниковых геодезических измерений (определений)	0.1	Закрепление отсутствует
н40	210965.82	116585.13	Метод спутниковых геодезических измерений (определений)	0.1	Закрепление отсутствует
н41	210953.37	116618.61	Метод спутниковых геодезических измерений (определений)	0.1	Закрепление отсутствует
н42	210938.61	116646.80	Метод спутниковых геодезических измерений (определений)	0.1	Закрепление отсутствует
н43	210932.68	116644.50	Метод спутниковых геодезических измерений (определений)	0.1	Закрепление отсутствует
н44	210910.62	116707.01	Метод спутниковых геодезических измерений (определений)	0.1	Закрепление отсутствует
н45	210948.73	116729.03	Метод спутниковых геодезических измерений (определений)	0.1	Закрепление отсутствует
н46	210941.82	116739.70	Метод спутниковых геодезических измерений (определений)	0.1	Закрепление отсутствует
н47	210915.23	116723.82	Метод спутниковых геодезических измерений (определений)	0.1	Закрепление отсутствует
н48	210913.18	116727.25	Метод спутниковых геодезических измерений (определений)	0.1	Закрепление отсутствует
н49	210943.08	116745.11	Метод спутниковых геодезических измерений (определений)	0.1	Закрепление отсутствует
н50	210952.36	116730.78	Метод спутниковых геодезических измерений (определений)	0.1	Закрепление отсутствует

2. Сведения о характерных точках границ объекта

Обозначение характерных точек границ	Координаты, м		Метод определения координат характерной точки	Средняя квадратическая погрешность положения характерной точки (Mf), м	Описание обозначения точки на местности (при наличии)
	X	Y			
1	2	3	4	5	6
н51	210979.74	116744.35	Метод спутниковых геодезических измерений (определений)	0.1	Закрепление отсутствует
н52	210960.72	116777.63	Метод спутниковых геодезических измерений (определений)	0.1	Закрепление отсутствует
н53	210933.08	116823.54	Метод спутниковых геодезических измерений (определений)	0.1	Закрепление отсутствует
н54	210923.15	116839.84	Метод спутниковых геодезических измерений (определений)	0.1	Закрепление отсутствует
н55	210891.73	116890.49	Метод спутниковых геодезических измерений (определений)	0.1	Закрепление отсутствует
н56	210885.17	116886.96	Метод спутниковых геодезических измерений (определений)	0.1	Закрепление отсутствует
н57	210868.14	116865.00	Метод спутниковых геодезических измерений (определений)	0.1	Закрепление отсутствует
н58	210855.81	116835.85	Метод спутниковых геодезических измерений (определений)	0.1	Закрепление отсутствует
н59	210846.73	116803.56	Метод спутниковых геодезических измерений (определений)	0.1	Закрепление отсутствует
н60	210839.38	116784.31	Метод спутниковых геодезических измерений (определений)	0.1	Закрепление отсутствует
н61	210825.82	116760.57	Метод спутниковых геодезических измерений (определений)	0.1	Закрепление отсутствует
н62	210822.34	116762.55	Метод спутниковых геодезических измерений (определений)	0.1	Закрепление отсутствует
н63	210835.75	116786.02	Метод спутниковых геодезических измерений (определений)	0.1	Закрепление отсутствует

2. Сведения о характерных точках границ объекта

Обозначение характерных точек границ	Координаты, м		Метод определения координат характерной точки	Средняя квадратическая погрешность положения характерной точки (M _t), м	Описание обозначения точки на местности (при наличии)
	X	Y			
1	2	3	4	5	6
н64	210840.87	116799.42	Метод спутниковых геодезических измерений (определений)	0.1	Закрепление отсутствует
н65	210790.54	116823.72	Метод спутниковых геодезических измерений (определений)	0.1	Закрепление отсутствует
н66	210788.19	116821.96	Метод спутниковых геодезических измерений (определений)	0.1	Закрепление отсутствует
н67	210785.79	116825.16	Метод спутниковых геодезических измерений (определений)	0.1	Закрепление отсутствует
н68	210790.08	116828.38	Метод спутниковых геодезических измерений (определений)	0.1	Закрепление отсутствует
н69	210842.17	116803.22	Метод спутниковых геодезических измерений (определений)	0.1	Закрепление отсутствует
н70	210842.93	116804.81	Метод спутниковых геодезических измерений (определений)	0.1	Закрепление отсутствует
н71	210852.03	116837.16	Метод спутниковых геодезических измерений (определений)	0.1	Закрепление отсутствует
н72	210864.67	116867.06	Метод спутниковых геодезических измерений (определений)	0.1	Закрепление отсутствует
н73	210882.52	116890.08	Метод спутниковых геодезических измерений (определений)	0.1	Закрепление отсутствует
н74	210889.58	116893.88	Метод спутниковых геодезических измерений (определений)	0.1	Закрепление отсутствует
н75	210871.66	116921.37	Метод спутниковых геодезических измерений (определений)	0.1	Закрепление отсутствует
н76	210847.18	116954.36	Метод спутниковых геодезических измерений (определений)	0.1	Закрепление отсутствует

2. Сведения о характерных точках границ объекта

Обозначение характерных точек границ	Координаты, м		Метод определения координат характерной точки	Средняя квадратическая погрешность положения характерной точки (Мг), м	Описание обозначения точки на местности (при наличии)
	X	Y			
1	2	3	4	5	6
н77	210844.59	116952.39	Метод спутниковых геодезических измерений (определений)	0.1	Закрепление отсутствует
н78	210842.17	116955.58	Метод спутниковых геодезических измерений (определений)	0.1	Закрепление отсутствует
н79	210844.92	116957.66	Метод спутниковых геодезических измерений (определений)	0.1	Закрепление отсутствует
н80	210841.77	116962.70	Метод спутниковых геодезических измерений (определений)	0.1	Закрепление отсутствует
н81	210838.27	116960.21	Метод спутниковых геодезических измерений (определений)	0.1	Закрепление отсутствует
н82	210835.95	116963.47	Метод спутниковых геодезических измерений (определений)	0.1	Закрепление отсутствует
н83	210839.61	116966.07	Метод спутниковых геодезических измерений (определений)	0.1	Закрепление отсутствует
н84	210831.69	116978.13	Метод спутниковых геодезических измерений (определений)	0.1	Закрепление отсутствует
н85	210826.20	116974.38	Метод спутниковых геодезических измерений (определений)	0.1	Закрепление отсутствует
н86	210823.94	116977.68	Метод спутниковых геодезических измерений (определений)	0.1	Закрепление отсутствует
н87	210829.45	116981.44	Метод спутниковых геодезических измерений (определений)	0.1	Закрепление отсутствует
н88	210816.13	117000.51	Метод спутниковых геодезических измерений (определений)	0.1	Закрепление отсутствует
н89	210812.97	116997.83	Метод спутниковых геодезических измерений (определений)	0.1	Закрепление отсутствует

2. Сведения о характерных точках границ объекта

Обозначение характерных точек границ	Координаты, м		Метод определения координат характерной точки	Средняя квадратическая погрешность положения характерной точки (M _t), м	Описание обозначения точки на местности (при наличии)
	X	Y			
1	2	3	4	5	6
н90	210810.38	117000.88	Метод спутниковых геодезических измерений (определений)	0.1	Закрепление отсутствует
н91	210813.84	117003.81	Метод спутниковых геодезических измерений (определений)	0.1	Закрепление отсутствует
н92	210803.38	117019.15	Метод спутниковых геодезических измерений (определений)	0.1	Закрепление отсутствует
н93	210792.09	117034.37	Метод спутниковых геодезических измерений (определений)	0.1	Закрепление отсутствует
н94	210785.25	117028.80	Метод спутниковых геодезических измерений (определений)	0.1	Закрепление отсутствует
н95	210782.72	117031.91	Метод спутниковых геодезических измерений (определений)	0.1	Закрепление отсутствует
н96	210786.98	117035.37	Метод спутниковых геодезических измерений (определений)	0.1	Закрепление отсутствует
н97	210775.00	117048.70	Метод спутниковых геодезических измерений (определений)	0.1	Закрепление отсутствует
н98	210774.26	117048.98	Метод спутниковых геодезических измерений (определений)	0.1	Закрепление отсутствует
н99	210768.21	117046.57	Метод спутниковых геодезических измерений (определений)	0.1	Закрепление отсутствует
н100	210750.79	117033.75	Метод спутниковых геодезических измерений (определений)	0.1	Закрепление отсутствует
н101	210747.63	117030.68	Метод спутниковых геодезических измерений (определений)	0.1	Закрепление отсутствует
н102	210747.25	117029.48	Метод спутниковых геодезических измерений (определений)	0.1	Закрепление отсутствует

2. Сведения о характерных точках границ объекта

Обозначение характерных точек границ	Координаты, м		Метод определения координат характерной точки	Средняя квадратическая погрешность положения характерной точки (M), м	Описание обозначения точки на местности (при наличии)
	X	Y			
1	2	3	4	5	6
н103	210781.22	116945.60	Метод спутниковых геодезических измерений (определений)	0.1	Закрепление отсутствует
н104	210777.51	116944.10	Метод спутниковых геодезических измерений (определений)	0.1	Закрепление отсутствует
н105	210746.54	117019.80	Метод спутниковых геодезических измерений (определений)	0.1	Закрепление отсутствует
н106	210743.03	117029.38	Метод спутниковых геодезических измерений (определений)	0.1	Закрепление отсутствует
н107	210744.11	117032.85	Метод спутниковых геодезических измерений (определений)	0.1	Закрепление отсутствует
н108	210748.20	117036.81	Метод спутниковых геодезических измерений (определений)	0.1	Закрепление отсутствует
н109	210766.25	117050.10	Метод спутниковых геодезических измерений (определений)	0.1	Закрепление отсутствует
н110	210774.20	117053.26	Метод спутниковых геодезических измерений (определений)	0.1	Закрепление отсутствует
н111	210777.31	117052.12	Метод спутниковых геодезических измерений (определений)	0.1	Закрепление отсутствует
н112	210790.09	117037.90	Метод спутниковых геодезических измерений (определений)	0.1	Закрепление отсутствует
н113	210792.81	117040.11	Метод спутниковых геодезических измерений (определений)	0.1	Закрепление отсутствует
н114	210806.65	117021.45	Метод спутниковых геодезических измерений (определений)	0.1	Закрепление отсутствует
н115	210811.68	117013.88	Метод спутниковых геодезических измерений (определений)	0.1	Закрепление отсутствует

2. Сведения о характерных точках границ объекта					
Обозначение характерных точек границ	Координаты, м		Метод определения координат характерной точки	Средняя квадратическая погрешность положения характерной точки (M), м	Описание обозначения точки на местности (при наличии)
	X	Y			
1	2	3	4	5	6
n116	210833.90	116982.05	Метод спутниковых геодезических измерений (определений)	0.1	Закрепление отсутствует
n117	210844.02	116966.64	Метод спутниковых геодезических измерений (определений)	0.1	Закрепление отсутствует
n118	210849.24	116958.30	Метод спутниковых геодезических измерений (определений)	0.1	Закрепление отсутствует
n119	210874.94	116923.66	Метод спутниковых геодезических измерений (определений)	0.1	Закрепление отсутствует
n120	210894.13	116894.22	Метод спутниковых геодезических измерений (определений)	0.1	Закрепление отсутствует
n121	210926.56	116841.93	Метод спутниковых геодезических измерений (определений)	0.1	Закрепление отсутствует
n122	210941.29	116817.66	Метод спутниковых геодезических измерений (определений)	0.1	Закрепление отсутствует
n123	210947.14	116820.80	Метод спутниковых геодезических измерений (определений)	0.1	Закрепление отсутствует
n124	210927.51	116852.61	Метод спутниковых геодезических измерений (определений)	0.1	Закрепление отсутствует
n125	210916.39	116869.01	Метод спутниковых геодезических измерений (определений)	0.1	Закрепление отсутствует
n126	210913.47	116873.46	Метод спутниковых геодезических измерений (определений)	0.1	Закрепление отсутствует
n127	210896.28	116901.23	Метод спутниковых геодезических измерений (определений)	0.1	Закрепление отсутствует
n128	210891.02	116909.21	Метод спутниковых геодезических измерений (определений)	0.1	Закрепление отсутствует

2. Сведения о характерных точках границ объекта

Обозначение характерных точек границ	Координаты, м		Метод определения координат характерной точки	Средняя квадратическая погрешность положения характерной точки (Мг), м	Описание обозначения точки на местности (при наличии)
	X	Y			
1	2	3	4	5	6
н129	210876.50	116932.37	Метод спутниковых геодезических измерений (определений)	0.1	Закрепление отсутствует
н130	210824.65	117016.91	Метод спутниковых геодезических измерений (определений)	0.1	Закрепление отсутствует
н131	210908.63	117058.22	Метод спутниковых геодезических измерений (определений)	0.1	Закрепление отсутствует
н132	210910.39	117054.63	Метод спутниковых геодезических измерений (определений)	0.1	Закрепление отсутствует
н133	210830.35	117015.26	Метод спутниковых геодезических измерений (определений)	0.1	Закрепление отсутствует
н134	210878.83	116936.22	Метод спутниковых геодезических измерений (определений)	0.1	Закрепление отсутствует
н135	210890.19	116943.74	Метод спутниковых геодезических измерений (определений)	0.1	Закрепление отсутствует
н136	210892.39	116940.40	Метод спутниковых геодезических измерений (определений)	0.1	Закрепление отсутствует
н137	210880.94	116932.82	Метод спутниковых геодезических измерений (определений)	0.1	Закрепление отсутствует
н138	210898.15	116905.66	Метод спутниковых геодезических измерений (определений)	0.1	Закрепление отсутствует
н139	210901.83	116908.98	Метод спутниковых геодезических измерений (определений)	0.1	Закрепление отсутствует
н140	210904.51	116906.00	Метод спутниковых геодезических измерений (определений)	0.1	Закрепление отсутствует
н141	210900.36	116902.26	Метод спутниковых геодезических измерений (определений)	0.1	Закрепление отсутствует

2. Сведения о характерных точках границ объекта

Обозначение характерных точек границ	Координаты, м		Метод определения координат характерной точки	Средняя квадратическая погрешность положения характерной точки (M _t), м	Описание обозначения точки на местности (при наличии)
	X	Y			
1	2	3	4	5	6
н142	210905.05	116894.77	Метод спутниковых геодезических измерений (определений)	0.1	Закрепление отсутствует
н143	210946.50	116927.85	Метод спутниковых геодезических измерений (определений)	0.1	Закрепление отсутствует
н144	210948.99	116924.72	Метод спутниковых геодезических измерений (определений)	0.1	Закрепление отсутствует
н145	210907.17	116891.34	Метод спутниковых геодезических измерений (определений)	0.1	Закрепление отсутствует
н146	210915.96	116877.04	Метод спутниковых геодезических измерений (определений)	0.1	Закрепление отсутствует
н147	210920.43	116880.18	Метод спутниковых геодезических измерений (определений)	0.1	Закрепление отсутствует
н148	210922.73	116876.91	Метод спутниковых геодезических измерений (определений)	0.1	Закрепление отсутствует
н149	210918.12	116873.67	Метод спутниковых геодезических измерений (определений)	0.1	Закрепление отсутствует
н150	210929.65	116856.57	Метод спутниковых геодезических измерений (определений)	0.1	Закрепление отсутствует
н151	210932.85	116859.03	Метод спутниковых геодезических измерений (определений)	0.1	Закрепление отсутствует
н152	210935.28	116855.85	Метод спутниковых геодезических измерений (определений)	0.1	Закрепление отсутствует
н153	210931.84	116853.21	Метод спутниковых геодезических измерений (определений)	0.1	Закрепление отсутствует
н154	210934.29	116849.23	Метод спутниковых геодезических измерений (определений)	0.1	Закрепление отсутствует

2. Сведения о характерных точках границ объекта

Обозначение характерных точек границ	Координаты, м		Метод определения координат характерной точки	Средняя квадратическая погрешность положения характерной точки (M _t), м	Описание обозначения точки на местности (при наличии)
	X	Y			
1	2	3	4	5	6
н155	210938.10	116851.93	Метод спутниковых геодезических измерений (определений)	0.1	Закрепление отсутствует
н156	210940.41	116848.66	Метод спутниковых геодезических измерений (определений)	0.1	Закрепление отсутствует
н157	210936.40	116845.82	Метод спутниковых геодезических измерений (определений)	0.1	Закрепление отсутствует
н158	210940.84	116838.66	Метод спутниковых геодезических измерений (определений)	0.1	Закрепление отсутствует
н159	210944.36	116841.34	Метод спутниковых геодезических измерений (определений)	0.1	Закрепление отсутствует
н160	210946.78	116838.16	Метод спутниковых геодезических измерений (определений)	0.1	Закрепление отсутствует
н161	210942.95	116835.24	Метод спутниковых геодезических измерений (определений)	0.1	Закрепление отсутствует
н162	210957.36	116811.80	Метод спутниковых геодезических измерений (определений)	0.1	Закрепление отсутствует
н163	210960.61	116814.08	Метод спутниковых геодезических измерений (определений)	0.1	Закрепление отсутствует
н164	210962.91	116810.81	Метод спутниковых геодезических измерений (определений)	0.1	Закрепление отсутствует
н165	210959.50	116808.41	Метод спутниковых геодезических измерений (определений)	0.1	Закрепление отсутствует
н166	210966.14	116798.22	Метод спутниковых геодезических измерений (определений)	0.1	Закрепление отсутствует
н167	210967.93	116799.53	Метод спутниковых геодезических измерений (определений)	0.1	Закрепление отсутствует

2. Сведения о характерных точках границ объекта

Обозначение характерных точек границ	Координаты, м		Метод определения координат характерной точки	Средняя квадратическая погрешность положения характерной точки (M _t), м	Описание обозначения точки на местности (при наличии)
	X	Y			
1	2	3	4	5	6
н168	210970.29	116796.29	Метод спутниковых геодезических измерений (определений)	0.1	Закрепление отсутствует
н169	210968.26	116794.81	Метод спутниковых геодезических измерений (определений)	0.1	Закрепление отсутствует
н170	210981.09	116773.02	Метод спутниковых геодезических измерений (определений)	0.1	Закрепление отсутствует
н171	210985.49	116776.13	Метод спутниковых геодезических измерений (определений)	0.1	Закрепление отсутствует
н172	210987.80	116772.86	Метод спутниковых геодезических измерений (определений)	0.1	Закрепление отсутствует
н173	210983.09	116769.54	Метод спутниковых геодезических измерений (определений)	0.1	Закрепление отсутствует
н174	210997.39	116743.80	Метод спутниковых геодезических измерений (определений)	0.1	Закрепление отсутствует
н175	210998.46	116744.73	Метод спутниковых геодезических измерений (определений)	0.1	Закрепление отсутствует
н176	211001.08	116741.70	Метод спутниковых геодезических измерений (определений)	0.1	Закрепление отсутствует
н177	210999.42	116740.27	Метод спутниковых геодезических измерений (определений)	0.1	Закрепление отсутствует
н178	211010.75	116721.64	Метод спутниковых геодезических измерений (определений)	0.1	Закрепление отсутствует
н179	211011.45	116722.19	Метод спутниковых геодезических измерений (определений)	0.1	Закрепление отсутствует
н180	211013.93	116719.05	Метод спутниковых геодезических измерений (определений)	0.1	Закрепление отсутствует

2. Сведения о характерных точках границ объекта					
Обозначение характерных точек границ	Координаты, м		Метод определения координат характерной точки	Средняя квадратическая погрешность положения характерной точки (M _t), м	Описание обозначения точки на местности (при наличии)
	X	Y			
1	2	3	4	5	6
н181	211012.99	116718.30	Метод спутниковых геодезических измерений (определений)	0.1	Закрепление отсутствует
н182	211025.44	116697.79	Метод спутниковых геодезических измерений (определений)	0.1	Закрепление отсутствует
н183	211031.85	116686.90	Метод спутниковых геодезических измерений (определений)	0.1	Закрепление отсутствует
н184	211032.25	116687.20	Метод спутниковых геодезических измерений (определений)	0.1	Закрепление отсутствует
н185	211034.62	116683.98	Метод спутниковых геодезических измерений (определений)	0.1	Закрепление отсутствует
н186	211033.91	116683.46	Метод спутниковых геодезических измерений (определений)	0.1	Закрепление отсутствует
н187	211047.41	116661.29	Метод спутниковых геодезических измерений (определений)	0.1	Закрепление отсутствует
н188	211048.30	116659.94	Метод спутниковых геодезических измерений (определений)	0.1	Закрепление отсутствует
н189	211049.04	116660.47	Метод спутниковых геодезических измерений (определений)	0.1	Закрепление отсутствует
н190	211051.35	116657.20	Метод спутниковых геодезических измерений (определений)	0.1	Закрепление отсутствует
н191	211050.44	116656.56	Метод спутниковых геодезических измерений (определений)	0.1	Закрепление отсутствует
н192	211061.05	116639.18	Метод спутниковых геодезических измерений (определений)	0.1	Закрепление отсутствует
н193	211061.73	116639.61	Метод спутниковых геодезических измерений (определений)	0.1	Закрепление отсутствует

2. Сведения о характерных точках границ объекта					
Обозначение характерных точек границ	Координаты, м		Метод определения координат характерной точки	Средняя квадратическая погрешность положения характерной точки (Mf), м	Описание обозначения точки на местности (при наличии)
	X	Y			
1	2	3	4	5	6
н194	211063.86	116636.22	Метод спутниковых геодезических измерений (определений)	0.1	Закрепление отсутствует
н195	211063.14	116635.77	Метод спутниковых геодезических измерений (определений)	0.1	Закрепление отсутствует
н196	211086.08	116598.55	Метод спутниковых геодезических измерений (определений)	0.1	Закрепление отсутствует
н197	211102.38	116571.26	Метод спутниковых геодезических измерений (определений)	0.1	Закрепление отсутствует
н198	211103.74	116569.88	Метод спутниковых геодезических измерений (определений)	0.1	Закрепление отсутствует
н199	211108.29	116573.81	Метод спутниковых геодезических измерений (определений)	0.1	Закрепление отсутствует
н200	211113.46	116576.92	Метод спутниковых геодезических измерений (определений)	0.1	Закрепление отсутствует
н201	211115.52	116573.49	Метод спутниковых геодезических измерений (определений)	0.1	Закрепление отсутствует
н202	211110.65	116570.56	Метод спутниковых геодезических измерений (определений)	0.1	Закрепление отсутствует
н203	211103.52	116564.41	Метод спутниковых геодезических измерений (определений)	0.1	Закрепление отсутствует
н204	211099.20	116568.80	Метод спутниковых геодезических измерений (определений)	0.1	Закрепление отсутствует
н205	211082.66	116596.47	Метод спутниковых геодезических измерений (определений)	0.1	Закрепление отсутствует
н206	211058.70	116635.37	Метод спутниковых геодезических измерений (определений)	0.1	Закрепление отсутствует

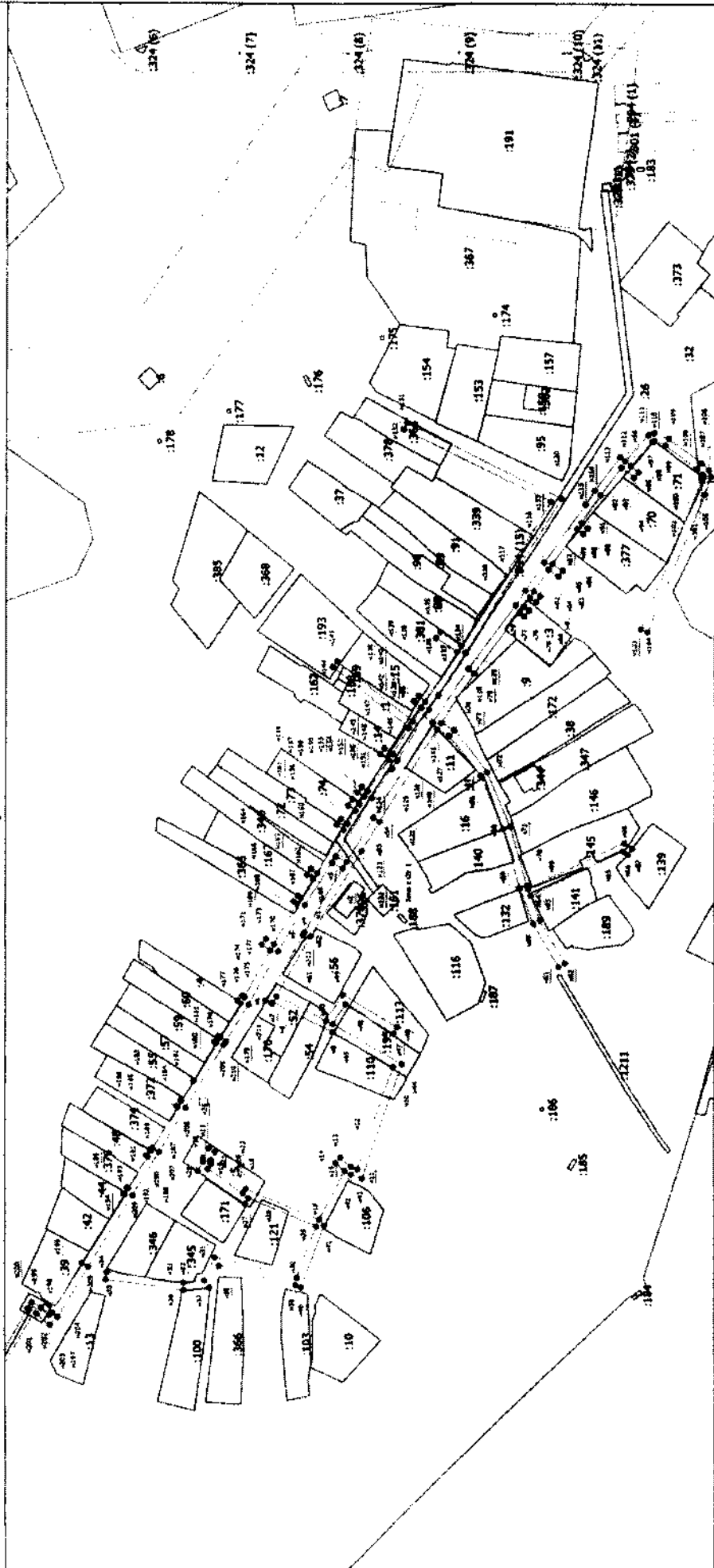
2. Сведения о характерных точках границ объекта

Обозначение характерных точек границ	Координаты, м		Метод определения координат характерной точки	Средняя квадратическая погрешность положения характерной точки (Mt), м	Описание обозначения точки на местности (при наличии)
	X	Y			
1	2	3	4	5	6
н207	211044.03	116659.15	Метод спутниковых геодезических измерений (определений)	0.1	Закрепление отсутствует
н208	211029.54	116682.95	Метод спутниковых геодезических измерений (определений)	0.1	Закрепление отсутствует
н209	211008.70	116717.66	Метод спутниковых геодезических измерений (определений)	0.1	Закрепление отсутствует
н210	211007.51	116719.28	Метод спутниковых геодезических измерений (определений)	0.1	Закрепление отсутствует
н211	210995.11	116739.67	Метод спутниковых геодезических измерений (определений)	0.1	Закрепление отсутствует
н212	210978.73	116769.14	Метод спутниковых геодезических измерений (определений)	0.1	Закрепление отсутствует
н1	210963.91	116794.31	Метод спутниковых геодезических измерений (определений)	0.1	Закрепление отсутствует

3. Сведения о характерных точках части (частей) границы объекта

Обозначение характерных точек части границы	Координаты, м		Метод определения координат характерной точки	Средняя квадратическая погрешность положения характерной точки (Mt), м	Описание обозначения точки на местности (при наличии)
	X	Y			
1	2	3	4	5	6
-	-	-	-	-	-

Раздел 4
План границ объекта



- Условные обозначения
- Выезд, оформленная часть границы, площадь в которой достигают 216 определяя ее местоположения
 - Характерная точка границы, сведения о которой позволяют однозначно определить ее положение на местности
 - Зона с ОУ 1
 - 1 - Зона с особыми условиями использования территории (Зона с ОУ 1)
 - 1 - Обозначение новой характерной точки
 - 1 - Кадастровый номер земельного участка
 - 1 - Граница земли с особыми условиями
 - 1 - Граница кадастрового участка



Подпись _____
Место для печати: _____

Дата: 01.09.2010 г.

составляется на основе кадастровых данных границ объекта

**Текстовое описание местоположения границ
населенных пунктов, территориальных зон, особо охраняемых природных
территорий, зон с особыми условиями использования территорий**

Прохождение границы		Описание прохождения границы
от точки	до точки	
1	2	3
н1	н2	в границах МО город Александров (городское поселение)
н2	н3	в границах МО город Александров (городское поселение)
н3	н4	в границах МО город Александров (городское поселение)
н4	н5	в границах МО город Александров (городское поселение)
н5	н6	в границах МО город Александров (городское поселение)
н6	н7	в границах МО город Александров (городское поселение)
н7	н8	в границах МО город Александров (городское поселение)
н8	н9	в границах МО город Александров (городское поселение)
н9	н10	в границах МО город Александров (городское поселение)
н10	н11	в границах МО город Александров (городское поселение)
н11	н12	в границах МО город Александров (городское поселение)
н12	н13	в границах МО город Александров (городское поселение)
н13	н14	в границах МО город Александров (городское поселение)
н14	н15	в границах МО город Александров (городское поселение)
н15	н16	в границах МО город Александров (городское поселение)
н16	н17	в границах МО город Александров (городское поселение)
н17	н18	в границах МО город Александров (городское поселение)
н18	н19	в границах МО город Александров (городское поселение)
н19	н20	в границах МО город Александров (городское поселение)
н20	н21	в границах МО город Александров (городское поселение)
н21	н22	в границах МО город Александров (городское поселение)
н22	н23	в границах МО город Александров (городское поселение)
н23	н24	в границах МО город Александров (городское поселение)
н24	н25	в границах МО город Александров (городское поселение)
н25	н26	в границах МО город Александров (городское поселение)
н26	н27	в границах МО город Александров (городское поселение)
н27	н28	в границах МО город Александров (городское поселение)
н28	н29	в границах МО город Александров (городское поселение)
н29	н30	в границах МО город Александров (городское поселение)
н30	н31	в границах МО город Александров (городское поселение)
н31	н32	в границах МО город Александров (городское поселение)
н32	н33	в границах МО город Александров (городское поселение)
н33	н34	в границах МО город Александров (городское поселение)
н34	н35	в границах МО город Александров (городское поселение)
н35	н36	в границах МО город Александров (городское поселение)
н36	н37	в границах МО город Александров (городское поселение)

**Текстовое описание местоположения границ
населенных пунктов, территориальных зон, особо охраняемых природных
территорий, зон с особыми условиями использования территорий**

Прохождение границы		Описание прохождения границы
от точки	до точки	
1	2	3
н37	н38	в границах МО город Александров (городское поселение)
н38	н39	в границах МО город Александров (городское поселение)
н39	н40	в границах МО город Александров (городское поселение)
н40	н41	в границах МО город Александров (городское поселение)
н41	н42	в границах МО город Александров (городское поселение)
н42	н43	в границах МО город Александров (городское поселение)
н43	н44	в границах МО город Александров (городское поселение)
н44	н45	в границах МО город Александров (городское поселение)
н45	н46	в границах МО город Александров (городское поселение)
н46	н47	в границах МО город Александров (городское поселение)
н47	н48	в границах МО город Александров (городское поселение)
н48	н49	в границах МО город Александров (городское поселение)
н49	н50	в границах МО город Александров (городское поселение)
н50	н51	в границах МО город Александров (городское поселение)
н51	н52	в границах МО город Александров (городское поселение)
н52	н53	в границах МО город Александров (городское поселение)
н53	н54	в границах МО город Александров (городское поселение)
н54	н55	в границах МО город Александров (городское поселение)
н55	н56	в границах МО город Александров (городское поселение)
н56	н57	в границах МО город Александров (городское поселение)
н57	н58	в границах МО город Александров (городское поселение)
н58	н59	в границах МО город Александров (городское поселение)
н59	н60	в границах МО город Александров (городское поселение)
н60	н61	в границах МО город Александров (городское поселение)
н61	н62	в границах МО город Александров (городское поселение)
н62	н63	в границах МО город Александров (городское поселение)
н63	н64	в границах МО город Александров (городское поселение)
н64	н65	в границах МО город Александров (городское поселение)
н65	н66	в границах МО город Александров (городское поселение)
н66	н67	в границах МО город Александров (городское поселение)
н67	н68	в границах МО город Александров (городское поселение)
н68	н69	в границах МО город Александров (городское поселение)
н69	н70	в границах МО город Александров (городское поселение)
н70	н71	в границах МО город Александров (городское поселение)
н71	н72	в границах МО город Александров (городское поселение)
н72	н73	в границах МО город Александров (городское поселение)

**Текстовое описание местоположения границ
населенных пунктов, территориальных зон, особо охраняемых природных
территорий, зон с особыми условиями использования территорий**

Прохождение границы		Описание прохождения границы
от точки	до точки	
1	2	3
н73	н74	в границах МО город Александров (городское поселение)
н74	н75	в границах МО город Александров (городское поселение)
н75	н76	в границах МО город Александров (городское поселение)
н76	н77	в границах МО город Александров (городское поселение)
н77	н78	в границах МО город Александров (городское поселение)
н78	н79	в границах МО город Александров (городское поселение)
н79	н80	в границах МО город Александров (городское поселение)
н80	н81	в границах МО город Александров (городское поселение)
н81	н82	в границах МО город Александров (городское поселение)
н82	н83	в границах МО город Александров (городское поселение)
н83	н84	в границах МО город Александров (городское поселение)
н84	н85	в границах МО город Александров (городское поселение)
н85	н86	в границах МО город Александров (городское поселение)
н86	н87	в границах МО город Александров (городское поселение)
н87	н88	в границах МО город Александров (городское поселение)
н88	н89	в границах МО город Александров (городское поселение)
н89	н90	в границах МО город Александров (городское поселение)
н90	н91	в границах МО город Александров (городское поселение)
н91	н92	в границах МО город Александров (городское поселение)
н92	н93	в границах МО город Александров (городское поселение)
н93	н94	в границах МО город Александров (городское поселение)
н94	н95	в границах МО город Александров (городское поселение)
н95	н96	в границах МО город Александров (городское поселение)
н96	н97	в границах МО город Александров (городское поселение)
н97	н98	в границах МО город Александров (городское поселение)
н98	н99	в границах МО город Александров (городское поселение)
н99	н100	в границах МО город Александров (городское поселение)
н100	н101	в границах МО город Александров (городское поселение)
н101	н102	в границах МО город Александров (городское поселение)
н102	н103	в границах МО город Александров (городское поселение)
н103	н104	в границах МО город Александров (городское поселение)
н104	н105	в границах МО город Александров (городское поселение)
н105	н106	в границах МО город Александров (городское поселение)
н106	н107	в границах МО город Александров (городское поселение)
н107	н108	в границах МО город Александров (городское поселение)
н108	н109	в границах МО город Александров (городское поселение)

**Текстовое описание местоположения границ
населенных пунктов, территориальных зон, особо охраняемых природных
территорий, зон с особыми условиями использования территорий**

Прохождение границы		Описание прохождения границы
от точки	до точки	
1	2	3
н181	н182	в границах МО город Александров (городское поселение)
н182	н183	в границах МО город Александров (городское поселение)
н183	н184	в границах МО город Александров (городское поселение)
н184	н185	в границах МО город Александров (городское поселение)
н185	н186	в границах МО город Александров (городское поселение)
н186	н187	в границах МО город Александров (городское поселение)
н187	н188	в границах МО город Александров (городское поселение)
н188	н189	в границах МО город Александров (городское поселение)
н189	н190	в границах МО город Александров (городское поселение)
н190	н191	в границах МО город Александров (городское поселение)
н191	н192	в границах МО город Александров (городское поселение)
н192	н193	в границах МО город Александров (городское поселение)
н193	н194	в границах МО город Александров (городское поселение)
н194	н195	в границах МО город Александров (городское поселение)
н195	н196	в границах МО город Александров (городское поселение)
н196	н197	в границах МО город Александров (городское поселение)
н197	н198	в границах МО город Александров (городское поселение)
н198	н199	в границах МО город Александров (городское поселение)
н199	н200	в границах МО город Александров (городское поселение)
н200	н201	в границах МО город Александров (городское поселение)
н201	н202	в границах МО город Александров (городское поселение)
н202	н203	в границах МО город Александров (городское поселение)
н203	н204	в границах МО город Александров (городское поселение)
н204	н205	в границах МО город Александров (городское поселение)
н205	н206	в границах МО город Александров (городское поселение)
н206	н207	в границах МО город Александров (городское поселение)
н207	н208	в границах МО город Александров (городское поселение)
н208	н209	в границах МО город Александров (городское поселение)
н209	н210	в границах МО город Александров (городское поселение)
н210	н211	в границах МО город Александров (городское поселение)
н211	н212	в границах МО город Александров (городское поселение)
н212	н1	в границах МО город Александров (городское поселение)

ОПИСАНИЕ МЕСТОПОЛОЖЕНИЯ ГРАНИЦ

**Зоны с особыми условиями использования территории – Охранная зона
объекта: "Газопровод среднего давления от кранового узла № 2 до ГРП котельной,
Владимирская обл., Александровский р-н, пос. Балакирево"**

(наименование объекта, местоположение границ которого описано (далее - объект))

Раздел 1**Сведения об объекте**

№ п/п	Характеристики объекта	Описание характеристик
1	2	3
1.	Местоположение объекта	Владимирская область, район Александровский, поселок городского типа Балакирево
2.	Площадь объекта +/- величина погрешности определения площади (Р +/- Дельта Р)	1400 +/- 13 м ²
3.	Иные характеристики объекта	-

Раздел 2

Сведения о местоположении границ объекта

1. Система координат МСК-33

2. Сведения о характерных точках границ объекта

Обозначение характерных точек границ	Координаты, м		Метод определения координат характерной точки	Средняя квадратическая погрешность положения характерной точки (M), м	Описание обозначения точки на местности (при наличии)
	X	Y			
1	2	3	4	5	6
н1	233319.13	124536.04	Метод спутниковых геодезических измерений (определений)	0.1	Закрепление отсутствует
н2	233319.13	124532.14	Метод спутниковых геодезических измерений (определений)	0.1	Закрепление отсутствует
н3	233323.68	124532.50	Метод спутниковых геодезических измерений (определений)	0.1	Закрепление отсутствует
н4	233330.32	124481.33	Метод спутниковых геодезических измерений (определений)	0.1	Закрепление отсутствует
н5	233331.95	124481.34	Метод спутниковых геодезических измерений (определений)	0.1	Закрепление отсутствует
н6	233334.90	124458.67	Метод спутниковых геодезических измерений (определений)	0.1	Закрепление отсутствует
н7	233397.44	124468.30	Метод спутниковых геодезических измерений (определений)	0.1	Закрепление отсутствует
н8	233404.36	124440.30	Метод спутниковых геодезических измерений (определений)	0.1	Закрепление отсутствует
н9	233417.59	124384.81	Метод спутниковых геодезических измерений (определений)	0.1	Закрепление отсутствует
н10	233427.33	124355.20	Метод спутниковых геодезических измерений (определений)	0.1	Закрепление отсутствует
н11	233428.60	124349.80	Метод спутниковых геодезических измерений (определений)	0.1	Закрепление отсутствует

2. Сведения о характерных точках границ объекта					
Обозначение характерных точек границ	Координаты, м		Метод определения координат характерной точки	Средняя квадратическая погрешность положения характерной точки (M _t), м	Описание обозначения точки на местности (при наличии)
	X	Y			
1	2	3	4	5	6
н12	233435.06	124286.42	Метод спутниковых геодезических измерений (определений)	0.1	Закрепление отсутствует
н13	233436.91	124271.14	Метод спутниковых геодезических измерений (определений)	0.1	Закрепление отсутствует
н14	233432.94	124270.66	Метод спутниковых геодезических измерений (определений)	0.1	Закрепление отсутствует
н15	233431.08	124285.98	Метод спутниковых геодезических измерений (определений)	0.1	Закрепление отсутствует
н16	233424.65	124349.14	Метод спутниковых геодезических измерений (определений)	0.1	Закрепление отсутствует
н17	233423.47	124354.11	Метод спутниковых геодезических измерений (определений)	0.1	Закрепление отсутствует
н18	233413.74	124383.72	Метод спутниковых геодезических измерений (определений)	0.1	Закрепление отсутствует
н19	233400.47	124439.36	Метод спутниковых геодезических измерений (определений)	0.1	Закрепление отсутствует
н20	233394.44	124463.79	Метод спутниковых геодезических измерений (определений)	0.1	Закрепление отсутствует
н21	233331.47	124454.09	Метод спутниковых геодезических измерений (определений)	0.1	Закрепление отсутствует
н22	233328.44	124477.32	Метод спутниковых геодезических измерений (определений)	0.1	Закрепление отсутствует
н23	233326.80	124477.31	Метод спутниковых геодезических измерений (определений)	0.1	Закрепление отсутствует
н24	233320.20	124528.21	Метод спутниковых геодезических измерений (определений)	0.1	Закрепление отсутствует

2. Сведения о характерных точках границ объекта

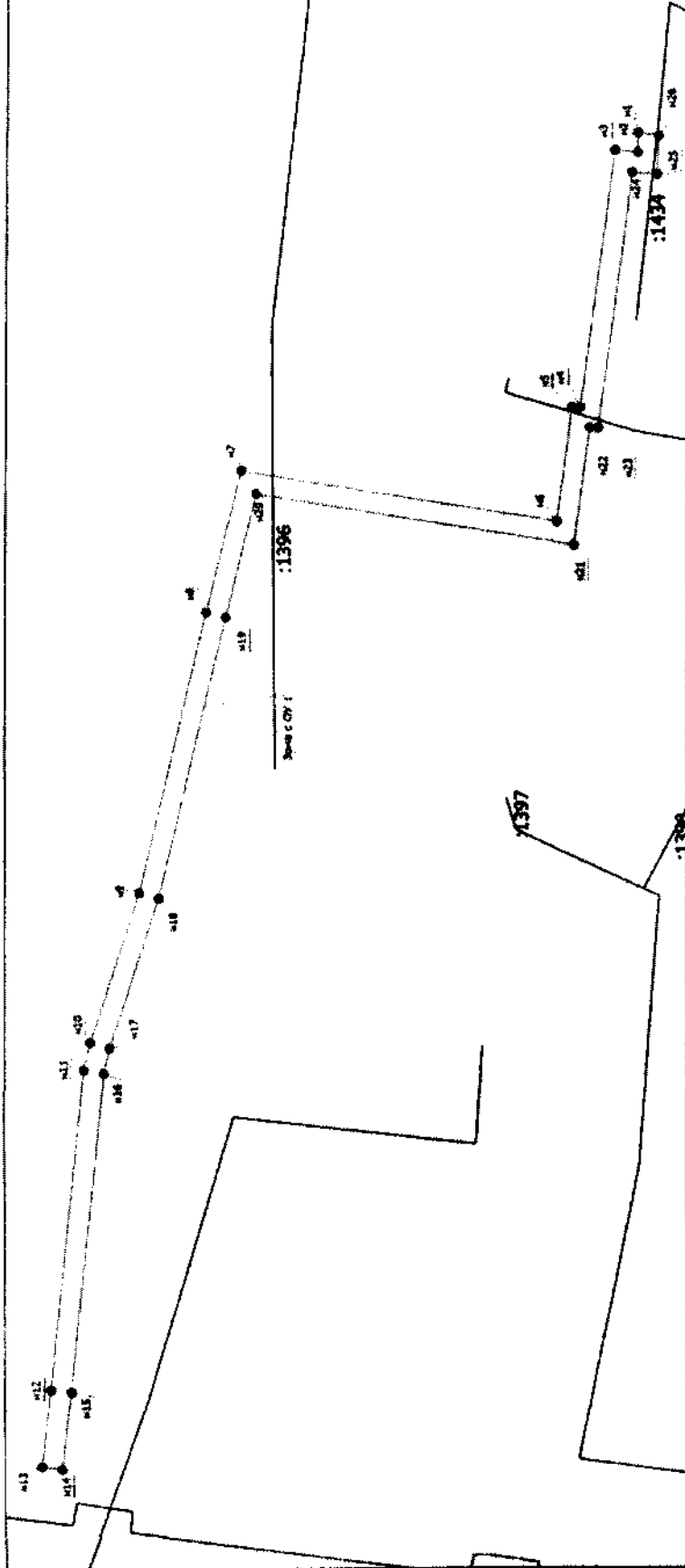
Обозначение характерных точек границ	Координаты, м		Метод определения координат характерной точки	Средняя квадратическая погрешность положения характерной точки (Mt), м	Описание обозначения точки на местности (при наличии)
	X	Y			
1	2	3	4	5	6
н25	233315.28	124527.83	Метод спутниковых геодезических измерений (определений)	0.1	Закрепление отсутствует
н26	233315.02	124535.44	Метод спутниковых геодезических измерений (определений)	0.1	Закрепление отсутствует
н1	233319.13	124536.04	Метод спутниковых геодезических измерений (определений)	0.1	Закрепление отсутствует

3. Сведения о характерных точках части (частей) границы объекта

Обозначение характерных точек части границы	Координаты, м		Метод определения координат характерной точки	Средняя квадратическая погрешность положения характерной точки (Mt), м	Описание обозначения точки на местности (при наличии)
	X	Y			
1	2	3	4	5	6
-	-	-	-	-	-

Раздел 4

План границ объекта



Условные обозначения

- Вынос образцовые часть границы, сведения о которой достаточны для определения ее местоположения
- Характерная точка границы, сведения о которой позволяют однозначно определить ее положение на местности
- Зона с ОУ 1
- Обозначение новой характерной точки
- Кадастровый номер участка
- Сумма площадей, входящих в ЕГРН сведений о которой достаточны для определения ее местоположения

Зона с ОУ 1

№1

:1037

Подпись _____

Место для описания местоположения граница объекта

Дата: 19.10.2020 г.



**Текстовое описание местоположения границ
населенных пунктов, территориальных зон, особо охраняемых природных
территорий, зон с особыми условиями использования территорий**

Прохождение границы		Описание прохождения границы
от точки	до точки	
1	2	3
н1	н2	в границах МО поселок Балакирево (городское поселение)
н2	н3	в границах МО поселок Балакирево (городское поселение)
н3	н4	в границах МО поселок Балакирево (городское поселение)
н4	н5	в границах МО поселок Балакирево (городское поселение)
н5	н6	в границах МО поселок Балакирево (городское поселение)
н6	н7	в границах МО поселок Балакирево (городское поселение)
н7	н8	в границах МО поселок Балакирево (городское поселение)
н8	н9	в границах МО поселок Балакирево (городское поселение)
н9	н10	в границах МО поселок Балакирево (городское поселение)
н10	н11	в границах МО поселок Балакирево (городское поселение)
н11	н12	в границах МО поселок Балакирево (городское поселение)
н12	н13	в границах МО поселок Балакирево (городское поселение)
н13	н14	в границах МО поселок Балакирево (городское поселение)
н14	н15	в границах МО поселок Балакирево (городское поселение)
н15	н16	в границах МО поселок Балакирево (городское поселение)
н16	н17	в границах МО поселок Балакирево (городское поселение)
н17	н18	в границах МО поселок Балакирево (городское поселение)
н18	н19	в границах МО поселок Балакирево (городское поселение)
н19	н20	в границах МО поселок Балакирево (городское поселение)
н20	н21	в границах МО поселок Балакирево (городское поселение)
н21	н22	в границах МО поселок Балакирево (городское поселение)
н22	н23	в границах МО поселок Балакирево (городское поселение)
н23	н24	в границах МО поселок Балакирево (городское поселение)
н24	н25	в границах МО поселок Балакирево (городское поселение)
н25	н26	в границах МО поселок Балакирево (городское поселение)
н26	н1	в границах МО поселок Балакирево (городское поселение)

ОПИСАНИЕ МЕСТОПОЛОЖЕНИЯ ГРАНИЦ

**Зоны с особыми условиями использования территории – Охранная зона
объекта: "Газовая сеть низкого давления, Владимирская обл., г. Собинка, ул.
Красноборская, д.4а"**

(наименование объекта, местоположение граници которого описано (далее - объект))

Раздел 1**Сведения об объекте**

№ п/п	Характеристики объекта	Описание характеристик
1	2	3
1.	Местоположение объекта	Владимирская область, район Собинский, город Собинка
2.	Площадь объекта +/- величина погрешности определения площади (Р +/- Дельта Р)	537 +/- 8 м ²
3.	Иные характеристики объекта	-

Раздел 2

Сведения о местоположении границ объекта

1. Система координат МСК-33

2. Сведения о характерных точках границ объекта

Обозначение характерных точек границ	Координаты, м		Метод определения координат характерной точки	Средняя квадратическая погрешность положения характерной точки (M _t), м	Описание обозначения точки на местности (при наличии)
	X	Y			
1	2	3	4	5	6
н1	175314.76	197352.19	Метод спутниковых геодезических измерений (определений)	0.1	Закрепление отсутствует
н2	175323.34	197353.89	Метод спутниковых геодезических измерений (определений)	0.1	Закрепление отсутствует
н3	175302.05	197458.70	Метод спутниковых геодезических измерений (определений)	0.1	Закрепление отсутствует
н4	175298.13	197457.90	Метод спутниковых геодезических измерений (определений)	0.1	Закрепление отсутствует
н5	175303.26	197432.66	Метод спутниковых геодезических измерений (определений)	0.1	Закрепление отсутствует
н6	175299.00	197431.91	Метод спутниковых геодезических измерений (определений)	0.1	Закрепление отсутствует
н7	175299.70	197427.97	Метод спутниковых геодезических измерений (определений)	0.1	Закрепление отсутствует
н8	175304.05	197428.74	Метод спутниковых геодезических измерений (определений)	0.1	Закрепление отсутствует
н9	175306.34	197417.51	Метод спутниковых геодезических измерений (определений)	0.1	Закрепление отсутствует
н10	175302.00	197416.71	Метод спутниковых геодезических измерений (определений)	0.1	Закрепление отсутствует
н11	175302.73	197412.77	Метод спутниковых геодезических измерений (определений)	0.1	Закрепление отсутствует

2. Сведения о характерных точках границ объекта

Обозначение характерных точек границ	Координаты, м		Метод определения координат характерной точки	Средняя квадратическая погрешность положения характерной точки (Mt), м	Описание обозначения точки на местности (при наличии)
	X	Y			
1	2	3	4	5	6
н12	175307.13	197413.59	Метод спутниковых геодезических измерений (определений)	0.1	Закрепление отсутствует
н13	175309.36	197402.60	Метод спутниковых геодезических измерений (определений)	0.1	Закрепление отсутствует
н14	175305.00	197401.96	Метод спутниковых геодезических измерений (определений)	0.1	Закрепление отсутствует
н15	175305.59	197398.00	Метод спутниковых геодезических измерений (определений)	0.1	Закрепление отсутствует
н16	175310.16	197398.68	Метод спутниковых геодезических измерений (определений)	0.1	Закрепление отсутствует
н17	175312.47	197387.33	Метод спутниковых геодезических измерений (определений)	0.1	Закрепление отсутствует
н18	175308.00	197386.55	Метод спутниковых геодезических измерений (определений)	0.1	Закрепление отсутствует
н19	175308.69	197382.61	Метод спутниковых геодезических измерений (определений)	0.1	Закрепление отсутствует
н20	175313.26	197383.41	Метод спутниковых геодезических измерений (определений)	0.1	Закрепление отсутствует
н21	175315.56	197372.13	Метод спутниковых геодезических измерений (определений)	0.1	Закрепление отсутствует
н22	175311.05	197371.46	Метод спутниковых геодезических измерений (определений)	0.1	Закрепление отсутствует
н23	175311.63	197367.50	Метод спутниковых геодезических измерений (определений)	0.1	Закрепление отсутствует
н24	175316.35	197368.20	Метод спутниковых геодезических измерений (определений)	0.1	Закрепление отсутствует

2. Сведения о характерных точках границ объекта

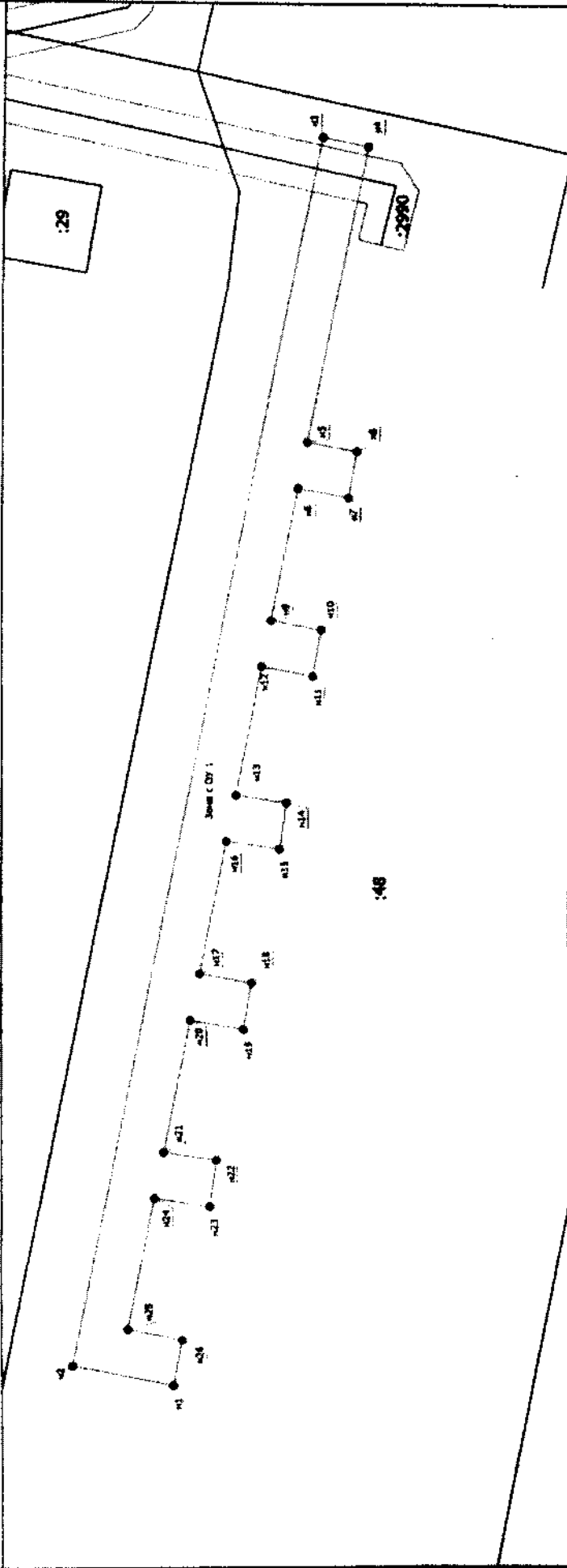
Обозначение характерных точек границ	Координаты, м		Метод определения координат характерной точки	Средняя квадратическая погрешность положения характерной точки (Mt), м	Описание обозначения точки на местности (при наличии)
	X	Y			
1	2	3	4	5	6
n25	175318.62	197357.03	Метод спутниковых геодезических измерений (определений)	0.1	Закрепление отсутствует
n26	175313.99	197356.12	Метод спутниковых геодезических измерений (определений)	0.1	Закрепление отсутствует
n1	175314.76	197352.19	Метод спутниковых геодезических измерений (определений)	0.1	Закрепление отсутствует

3. Сведения о характерных точках части (частей) границы объекта

Обозначение характерных точек части границы	Координаты, м		Метод определения координат характерной точки	Средняя квадратическая погрешность положения характерной точки (Mt), м	Описание обозначения точки на местности (при наличии)
	X	Y			
1	2	3	4	5	6
-	-	-	-	-	-

Раздел 4

План границ объекта



Условные обозначения

- Вывод оформленная часть границы, сведения о которой достаточны для определения ее местоположения
- Характерные точки границы, сведения о которой позволяют однозначно определить ее положение на местности
- Зона с особыми условиями использования территории Зона с ОУ 1
- Обозначение новой характерной точки
- Кадастровый номер земельного участка
- Существующая часть границы, имеющаяся в ЕТРН сведения о которой достаточны для определения ее местоположения
- Часть территории, от которой прошлой существующего земельного конструктивного элемента здания, сооружения, объекта инженерного строительства

Зона с ОУ 1
11
12

Масштаб 1:500

Подпись



Место для отписки на *_____* листа, составленного описании местоположения границ объекта

Дата " 19 " 10 2020 г.

**Текстовое описание местоположения границ
населенных пунктов, территориальных зон, особо охраняемых природных
территорий, зон с особыми условиями использования территорий**

Прохождение границы		Описание прохождения границы
от точки	до точки	
1	2	3
н1	н2	в границах МО г. Собинка (городское поселение)
н2	н3	в границах МО г. Собинка (городское поселение)
н3	н4	в границах МО г. Собинка (городское поселение)
н4	н5	в границах МО г. Собинка (городское поселение)
н5	н6	в границах МО г. Собинка (городское поселение)
н6	н7	в границах МО г. Собинка (городское поселение)
н7	н8	в границах МО г. Собинка (городское поселение)
н8	н9	в границах МО г. Собинка (городское поселение)
н9	н10	в границах МО г. Собинка (городское поселение)
н10	н11	в границах МО г. Собинка (городское поселение)
н11	н12	в границах МО г. Собинка (городское поселение)
н12	н13	в границах МО г. Собинка (городское поселение)
н13	н14	в границах МО г. Собинка (городское поселение)
н14	н15	в границах МО г. Собинка (городское поселение)
н15	н16	в границах МО г. Собинка (городское поселение)
н16	н17	в границах МО г. Собинка (городское поселение)
н17	н18	в границах МО г. Собинка (городское поселение)
н18	н19	в границах МО г. Собинка (городское поселение)
н19	н20	в границах МО г. Собинка (городское поселение)
н20	н21	в границах МО г. Собинка (городское поселение)
н21	н22	в границах МО г. Собинка (городское поселение)
н22	н23	в границах МО г. Собинка (городское поселение)
н23	н24	в границах МО г. Собинка (городское поселение)
н24	н25	в границах МО г. Собинка (городское поселение)
н25	н26	в границах МО г. Собинка (городское поселение)
н26	н1	в границах МО г. Собинка (городское поселение)

ОПИСАНИЕ МЕСТОПОЛОЖЕНИЯ ГРАНИЦ

**Зоны с особыми условиями использования территории – Охранная зона
объекта: "Газопровод н/д Красна, Владимирская область, Камешковский район,
г. Камешково, ул. Красна"**

(наименование объекта, местоположение границ которого описано (далее - объект))

Раздел 1**Сведения об объекте**

№ п/п	Характеристики объекта	Описание характеристик
1	2	3
1.	Местоположение объекта	Владимирская область, район Камешковский, город Камешково
2.	Площадь объекта +/- величина погрешности определения площади (Р +/- Дельта Р)	4809 +/- 24 м ²
3.	Иные характеристики объекта	-

Раздел 2

Сведения о местоположении границ объекта

1. Система координат МСК-33

2. Сведения о характерных точках границ объекта

Обозначение характерных точек границ	Координаты, м		Метод определения координат характерной точки	Средняя квадратическая погрешность положения характерной точки (M _t), м	Описание обозначения точки на местности (при наличии)
	X	Y			
1	2	3	4	5	6
н1	216321.07	257793.12	Метод спутниковых геодезических измерений (определений)	0.1	Закрепление отсутствует
н2	216317.34	257794.55	Метод спутниковых геодезических измерений (определений)	0.1	Закрепление отсутствует
н3	216314.58	257787.34	Метод спутниковых геодезических измерений (определений)	0.1	Закрепление отсутствует
н4	216290.76	257798.63	Метод спутниковых геодезических измерений (определений)	0.1	Закрепление отсутствует
н5	216293.65	257804.72	Метод спутниковых геодезических измерений (определений)	0.1	Закрепление отсутствует
н6	216290.04	257806.43	Метод спутниковых геодезических измерений (определений)	0.1	Закрепление отсутствует
н7	216287.15	257800.35	Метод спутниковых геодезических измерений (определений)	0.1	Закрепление отсутствует
н8	216277.69	257804.83	Метод спутниковых геодезических измерений (определений)	0.1	Закрепление отсутствует
н9	216280.40	257810.54	Метод спутниковых геодезических измерений (определений)	0.1	Закрепление отсутствует
н10	216276.79	257812.25	Метод спутниковых геодезических измерений (определений)	0.1	Закрепление отсутствует
н11	216274.08	257806.54	Метод спутниковых геодезических измерений (определений)	0.1	Закрепление отсутствует

2. Сведения о характерных точках границ объекта

Обозначение характерных точек границ	Координаты, м		Метод определения координат характерной точки	Средняя квадратическая погрешность положения характерной точки (M _t), м	Описание обозначения точки на местности (при наличии)
	X	Y			
1	2	3	4	5	6
н12	216253.48	257816.31	Метод спутниковых геодезических измерений (определений)	0.1	Закрепление отсутствует
н13	216256.02	257821.66	Метод спутниковых геодезических измерений (определений)	0.1	Закрепление отсутствует
н14	216252.40	257823.37	Метод спутниковых геодезических измерений (определений)	0.1	Закрепление отсутствует
н15	216249.86	257818.02	Метод спутниковых геодезических измерений (определений)	0.1	Закрепление отсутствует
н16	216229.98	257827.45	Метод спутниковых геодезических измерений (определений)	0.1	Закрепление отсутствует
н17	216231.92	257831.54	Метод спутниковых геодезических измерений (определений)	0.1	Закрепление отсутствует
н18	216228.30	257833.25	Метод спутниковых геодезических измерений (определений)	0.1	Закрепление отсутствует
н19	216226.36	257829.16	Метод спутниковых геодезических измерений (определений)	0.1	Закрепление отсутствует
н20	216210.61	257836.63	Метод спутниковых геодезических измерений (определений)	0.1	Закрепление отсутствует
н21	216212.23	257840.05	Метод спутниковых геодезических измерений (определений)	0.1	Закрепление отсутствует
н22	216208.62	257841.77	Метод спутниковых геодезических измерений (определений)	0.1	Закрепление отсутствует
н23	216206.99	257838.35	Метод спутниковых геодезических измерений (определений)	0.1	Закрепление отсутствует
н24	216201.87	257840.78	Метод спутниковых геодезических измерений (определений)	0.1	Закрепление отсутствует

2. Сведения о характерных точках границ объекта

Обозначение характерных точек границ	Координаты, м		Метод определения координат характерной точки	Средняя квадратическая погрешность положения характерной точки (M _t), м	Описание обозначения точки на местности (при наличии)
	X	Y			
1	2	3	4	5	6
н25	216200.16	257837.16	Метод спутниковых геодезических измерений (определений)	0.1	Закрепление отсутствует
н26	216316.77	257781.88	Метод спутниковых геодезических измерений (определений)	0.1	Закрепление отсутствует
н1	216321.07	257793.12	Метод спутниковых геодезических измерений (определений)	0.1	Закрепление отсутствует
н27	215910.12	257971.31	Метод спутниковых геодезических измерений (определений)	0.1	Закрепление отсутствует
н28	215906.37	257972.71	Метод спутниковых геодезических измерений (определений)	0.1	Закрепление отсутствует
н29	215903.82	257965.86	Метод спутниковых геодезических измерений (определений)	0.1	Закрепление отсутствует
н30	215873.18	257977.28	Метод спутниковых геодезических измерений (определений)	0.1	Закрепление отсутствует
н31	215870.40	257978.58	Метод спутниковых геодезических измерений (определений)	0.1	Закрепление отсутствует
н32	215874.57	257987.49	Метод спутниковых геодезических измерений (определений)	0.1	Закрепление отсутствует
н33	215870.95	257989.19	Метод спутниковых геодезических измерений (определений)	0.1	Закрепление отсутствует
н34	215866.78	257980.28	Метод спутниковых геодезических измерений (определений)	0.1	Закрепление отсутствует
н35	215850.37	257987.96	Метод спутниковых геодезических измерений (определений)	0.1	Закрепление отсутствует
н36	215854.30	257996.36	Метод спутниковых геодезических измерений (определений)	0.1	Закрепление отсутствует

2. Сведения о характерных точках границ объекта

Обозначение характерных точек границ	Координаты, м		Метод определения координат характерной точки	Средняя квадратическая погрешность положения характерной точки (M _t), м	Описание обозначения точки на местности (при наличии)
	X	Y			
1	2	3	4	5	6
н37	215850.68	257998.06	Метод спутниковых геодезических измерений (определений)	0.1	Закрепление отсутствует
н38	215846.75	257989.65	Метод спутниковых геодезических измерений (определений)	0.1	Закрепление отсутствует
н39	215829.80	257997.59	Метод спутниковых геодезических измерений (определений)	0.1	Закрепление отсутствует
н40	215831.92	258006.20	Метод спутниковых геодезических измерений (определений)	0.1	Закрепление отсутствует
н41	215828.04	258007.15	Метод спутниковых геодезических измерений (определений)	0.1	Закрепление отсутствует
н42	215825.12	257995.36	Метод спутниковых геодезических измерений (определений)	0.1	Закрепление отсутствует
н43	215871.63	257973.59	Метод спутниковых геодезических измерений (определений)	0.1	Закрепление отсутствует
н44	215944.85	257946.29	Метод спутниковых геодезических измерений (определений)	0.1	Закрепление отсутствует
н45	215977.33	257931.09	Метод спутниковых геодезических измерений (определений)	0.1	Закрепление отсутствует
н46	216069.61	257888.39	Метод спутниковых геодезических измерений (определений)	0.1	Закрепление отсутствует
н47	216101.65	257874.95	Метод спутниковых геодезических измерений (определений)	0.1	Закрепление отсутствует
н48	216075.37	257834.69	Метод спутниковых геодезических измерений (определений)	0.1	Закрепление отсутствует
н49	216062.81	257840.63	Метод спутниковых геодезических измерений (определений)	0.1	Закрепление отсутствует

2. Сведения о характерных точках границ объекта

Обозначение характерных точек границ	Координаты, м		Метод определения координат характерной точки	Средняя квадратическая погрешность положения характерной точки (M _t), м	Описание обозначения точки на местности (при наличии)
	X	Y			
1	2	3	4	5	6
н50	215970.56	257881.98	Метод спутниковых геодезических измерений (определений)	0.1	Закрепление отсутствует
н51	215834.88	257947.94	Метод спутниковых геодезических измерений (определений)	0.1	Закрепление отсутствует
н52	215811.33	257956.60	Метод спутниковых геодезических измерений (определений)	0.1	Закрепление отсутствует
н53	215803.68	257953.05	Метод спутниковых геодезических измерений (определений)	0.1	Закрепление отсутствует
н54	215805.36	257949.42	Метод спутниковых геодезических измерений (определений)	0.1	Закрепление отсутствует
н55	215811.51	257952.27	Метод спутниковых геодезических измерений (определений)	0.1	Закрепление отсутствует
н56	215824.28	257947.58	Метод спутниковых геодезических измерений (определений)	0.1	Закрепление отсутствует
н57	215822.10	257941.66	Метод спутниковых геодезических измерений (определений)	0.1	Закрепление отсутствует
н58	215825.86	257940.28	Метод спутниковых геодезических измерений (определений)	0.1	Закрепление отсутствует
н59	215828.03	257946.20	Метод спутниковых геодезических измерений (определений)	0.1	Закрепление отсутствует
н60	215833.31	257944.26	Метод спутниковых геодезических измерений (определений)	0.1	Закрепление отсутствует
н61	215867.60	257927.59	Метод спутниковых геодезических измерений (определений)	0.1	Закрепление отсутствует
н62	215864.61	257921.42	Метод спутниковых геодезических измерений (определений)	0.1	Закрепление отсутствует

2. Сведения о характерных точках границ объекта

Обозначение характерных точек границ	Координаты, м		Метод определения координат характерной точки	Средняя квадратическая погрешность положения характерной точки (M _t), м	Описание обозначения точки на местности (при наличии)
	X	Y			
1	2	3	4	5	6
н63	215868.20	257919.67	Метод спутниковых геодезических измерений (определений)	0.1	Закрепление отсутствует
н64	215871.20	257925.84	Метод спутниковых геодезических измерений (определений)	0.1	Закрепление отсутствует
н65	215917.65	257903.25	Метод спутниковых геодезических измерений (определений)	0.1	Закрепление отсутствует
н66	215915.45	257898.73	Метод спутниковых геодезических измерений (определений)	0.1	Закрепление отсутствует
н67	215919.05	257896.98	Метод спутниковых геодезических измерений (определений)	0.1	Закрепление отсутствует
н68	215921.25	257901.51	Метод спутниковых геодезических измерений (определений)	0.1	Закрепление отсутствует
н69	215938.06	257893.33	Метод спутниковых геодезических измерений (определений)	0.1	Закрепление отсутствует
н70	215936.01	257889.11	Метод спутниковых геодезических измерений (определений)	0.1	Закрепление отсутствует
н71	215939.61	257887.36	Метод спутниковых геодезических измерений (определений)	0.1	Закрепление отсутствует
н72	215941.66	257891.58	Метод спутниковых геодезических измерений (определений)	0.1	Закрепление отсутствует
н73	215968.86	257878.36	Метод спутниковых геодезических измерений (определений)	0.1	Закрепление отсутствует
н74	215973.17	257876.43	Метод спутниковых геодезических измерений (определений)	0.1	Закрепление отсутствует
н75	215971.52	257873.01	Метод спутниковых геодезических измерений (определений)	0.1	Закрепление отсутствует

2. Сведения о характерных точках границ объекта

Обозначение характерных точек границ	Координаты, м		Метод определения координат характерной точки	Средняя квадратическая погрешность положения характерной точки (M _t), м	Описание обозначения точки на местности (при наличии)
	X	Y			
1	2	3	4	5	6
н76	215975.11	257871.26	Метод спутниковых геодезических измерений (определений)	0.1	Закрепление отсутствует
н77	215976.82	257874.79	Метод спутниковых геодезических измерений (определений)	0.1	Закрепление отсутствует
н78	216021.27	257854.87	Метод спутниковых геодезических измерений (определений)	0.1	Закрепление отсутствует
н79	216019.44	257850.80	Метод спутниковых геодезических измерений (определений)	0.1	Закрепление отсутствует
н80	216023.09	257849.16	Метод спутниковых геодезических измерений (определений)	0.1	Закрепление отсутствует
н81	216024.92	257853.23	Метод спутниковых геодезических измерений (определений)	0.1	Закрепление отсутствует
н82	216035.03	257848.70	Метод спутниковых геодезических измерений (определений)	0.1	Закрепление отсутствует
н83	216032.85	257844.35	Метод спутниковых геодезических измерений (определений)	0.1	Закрепление отсутствует
н84	216036.43	257842.56	Метод спутниковых геодезических измерений (определений)	0.1	Закрепление отсутствует
н85	216038.69	257847.06	Метод спутниковых геодезических измерений (определений)	0.1	Закрепление отсутствует
н86	216056.74	257838.96	Метод спутниковых геодезических измерений (определений)	0.1	Закрепление отсутствует
н87	216054.72	257834.24	Метод спутниковых геодезических измерений (определений)	0.1	Закрепление отсутствует
н88	216058.40	257832.67	Метод спутниковых геодезических измерений (определений)	0.1	Закрепление отсутствует

2. Сведения о характерных точках границ объекта

Обозначение характерных точек границ	Координаты, м		Метод определения координат характерной точки	Средняя квадратическая погрешность положения характерной точки (M _t), м	Описание обозначения точки на местности (при наличии)
	X	Y			
1	2	3	4	5	6
н89	216060.39	257837.33	Метод спутниковых геодезических измерений (определений)	0.1	Закрепление отсутствует
н90	216061.13	257837.00	Метод спутниковых геодезических измерений (определений)	0.1	Закрепление отсутствует
н91	216076.77	257829.61	Метод спутниковых геодезических измерений (определений)	0.1	Закрепление отсутствует
н92	216074.66	257825.15	Метод спутниковых геодезических измерений (определений)	0.1	Закрепление отсутствует
н93	216078.28	257823.45	Метод спутниковых геодезических измерений (определений)	0.1	Закрепление отсутствует
н94	216080.39	257827.90	Метод спутниковых геодезических измерений (определений)	0.1	Закрепление отсутствует
н95	216095.93	257820.55	Метод спутниковых геодезических измерений (определений)	0.1	Закрепление отсутствует
н96	216093.84	257815.82	Метод спутниковых геодезических измерений (определений)	0.1	Закрепление отсутствует
н97	216097.50	257814.21	Метод спутниковых геодезических измерений (определений)	0.1	Закрепление отсутствует
н98	216099.54	257818.84	Метод спутниковых геодезических измерений (определений)	0.1	Закрепление отсутствует
н99	216123.85	257807.36	Метод спутниковых геодезических измерений (определений)	0.1	Закрепление отсутствует
н100	216122.11	257803.01	Метод спутниковых геодезических измерений (определений)	0.1	Закрепление отсутствует
н101	216125.83	257801.53	Метод спутниковых геодезических измерений (определений)	0.1	Закрепление отсутствует

2. Сведения о характерных точках границ объекта

Обозначение характерных точек границ	Координаты, м		Метод определения координат характерной точки	Средняя квадратическая погрешность положения характерной точки (M _t), м	Описание обозначения точки на местности (при наличии)
	X	Y			
1	2	3	4	5	6
н102	216127.47	257805.65	Метод спутниковых геодезических измерений (определений)	0.1	Закрепление отсутствует
н103	216143.29	257798.17	Метод спутниковых геодезических измерений (определений)	0.1	Закрепление отсутствует
н104	216141.62	257794.28	Метод спутниковых геодезических измерений (определений)	0.1	Закрепление отсутствует
н105	216145.29	257792.70	Метод спутниковых геодезических измерений (определений)	0.1	Закрепление отсутствует
н106	216146.91	257796.46	Метод спутниковых геодезических измерений (определений)	0.1	Закрепление отсутствует
н107	216175.09	257783.14	Метод спутниковых геодезических измерений (определений)	0.1	Закрепление отсутствует
н108	216221.48	257761.35	Метод спутниковых геодезических измерений (определений)	0.1	Закрепление отсутствует
н109	216219.45	257757.04	Метод спутниковых геодезических измерений (определений)	0.1	Закрепление отсутствует
н110	216223.07	257755.34	Метод спутниковых геодезических измерений (определений)	0.1	Закрепление отсутствует
н111	216225.10	257759.65	Метод спутниковых геодезических измерений (определений)	0.1	Закрепление отсутствует
н112	216240.30	257752.51	Метод спутниковых геодезических измерений (определений)	0.1	Закрепление отсутствует
н113	216238.50	257748.69	Метод спутниковых геодезических измерений (определений)	0.1	Закрепление отсутствует
н114	216242.12	257746.99	Метод спутниковых геодезических измерений (определений)	0.1	Закрепление отсутствует

2. Сведения о характерных точках границ объекта

Обозначение характерных точек границ	Координаты, м		Метод определения координат характерной точки	Средняя квадратическая погрешность положения характерной точки (M _t), м	Описание обозначения точки на местности (при наличии)
	X	Y			
1	2	3	4	5	6
n115	216243.92	257750.81	Метод спутниковых геодезических измерений (определений)	0.1	Закрепление отсутствует
n116	216259.75	257743.38	Метод спутниковых геодезических измерений (определений)	0.1	Закрепление отсутствует
n117	216257.27	257738.11	Метод спутниковых геодезических измерений (определений)	0.1	Закрепление отсутствует
n118	216260.89	257736.41	Метод спутниковых геодезических измерений (определений)	0.1	Закрепление отсутствует
n119	216263.37	257741.68	Метод спутниковых геодезических измерений (определений)	0.1	Закрепление отсутствует
n120	216280.07	257733.84	Метод спутниковых геодезических измерений (определений)	0.1	Закрепление отсутствует
n121	216279.51	257731.31	Метод спутниковых геодезических измерений (определений)	0.1	Закрепление отсутствует
n122	216283.42	257730.45	Метод спутниковых геодезических измерений (определений)	0.1	Закрепление отсутствует
n123	216284.66	257736.10	Метод спутниковых геодезических измерений (определений)	0.1	Закрепление отсутствует
n124	216176.80	257786.76	Метод спутниковых геодезических измерений (определений)	0.1	Закрепление отсутствует
n125	216079.02	257832.97	Метод спутниковых геодезических измерений (определений)	0.1	Закрепление отсутствует
n126	216106.06	257874.40	Метод спутниковых геодезических измерений (определений)	0.1	Закрепление отсутствует
n127	216109.43	257876.47	Метод спутниковых геодезических измерений (определений)	0.1	Закрепление отсутствует

2. Сведения о характерных точках границ объекта

Обозначение характерных точек границ	Координаты, м		Метод определения координат характерной точки	Средняя квадратическая погрешность положения характерной точки (M _t), м	Описание обозначения точки на местности (при наличии)
	X	Y			
1	2	3	4	5	6
н128	216107.33	257879.88	Метод спутниковых геодезических измерений (определений)	0.1	Закрепление отсутствует
н129	216104.46	257878.11	Метод спутниковых геодезических измерений (определений)	0.1	Закрепление отсутствует
н130	216085.63	257886.01	Метод спутниковых геодезических измерений (определений)	0.1	Закрепление отсутствует
н131	216087.29	257889.97	Метод спутниковых геодезических измерений (определений)	0.1	Закрепление отсутствует
н132	216083.60	257891.51	Метод спутниковых геодезических измерений (определений)	0.1	Закрепление отсутствует
н133	216081.94	257887.55	Метод спутниковых геодезических измерений (определений)	0.1	Закрепление отсутствует
н134	216071.22	257892.05	Метод спутниковых геодезических измерений (определений)	0.1	Закрепление отсутствует
н135	216067.33	257893.85	Метод спутниковых геодезических измерений (определений)	0.1	Закрепление отсутствует
н136	216069.21	257897.91	Метод спутниковых геодезических измерений (определений)	0.1	Закрепление отсутствует
н137	216065.58	257899.59	Метод спутниковых геодезических измерений (определений)	0.1	Закрепление отсутствует
н138	216063.70	257895.53	Метод спутниковых геодезических измерений (определений)	0.1	Закрепление отсутствует
н139	216017.09	257917.10	Метод спутниковых геодезических измерений (определений)	0.1	Закрепление отсутствует
н140	216018.99	257921.22	Метод спутниковых геодезических измерений (определений)	0.1	Закрепление отсутствует

2. Сведения о характерных точках границ объекта

Обозначение характерных точек границ	Координаты, м		Метод определения координат характерной точки	Средняя квадратическая погрешность положения характерной точки (Mf), м	Описание обозначения точки на местности (при наличии)
	X	Y			
1	2	3	4	5	6
n141	216015.36	257922.90	Метод спутниковых геодезических измерений (определений)	0.1	Закрепление отсутствует
n142	216013.46	257918.78	Метод спутниковых геодезических измерений (определений)	0.1	Закрепление отсутствует
n143	215999.88	257925.06	Метод спутниковых геодезических измерений (определений)	0.1	Закрепление отсутствует
n144	216001.60	257928.77	Метод спутниковых геодезических измерений (определений)	0.1	Закрепление отсутствует
n145	215997.97	257930.45	Метод спутниковых геодезических измерений (определений)	0.1	Закрепление отсутствует
n146	215996.25	257926.74	Метод спутниковых геодезических измерений (определений)	0.1	Закрепление отсутствует
n147	215979.02	257934.72	Метод спутниковых геодезических измерений (определений)	0.1	Закрепление отсутствует
n148	215956.60	257945.21	Метод спутниковых геодезических измерений (определений)	0.1	Закрепление отсутствует
n149	215958.44	257949.15	Метод спутниковых геодезических измерений (определений)	0.1	Закрепление отсутствует
n150	215954.82	257950.84	Метод спутниковых геодезических измерений (определений)	0.1	Закрепление отсутствует
n151	215952.97	257946.90	Метод спутниковых геодезических измерений (определений)	0.1	Закрепление отсутствует
n152	215946.40	257949.98	Метод спутниковых геодезических измерений (определений)	0.1	Закрепление отсутствует
n153	215935.83	257953.92	Метод спутниковых геодезических измерений (определений)	0.1	Закрепление отсутствует

2. Сведения о характерных точках границ объекта

Обозначение характерных точек границ	Координаты, м		Метод определения координат характерной точки	Средняя квадратическая погрешность положения характерной точки (M _t), м	Описание обозначения точки на местности (при наличии)
	X	Y			
1	2	3	4	5	6
н154	215937.57	257958.57	Метод спутниковых геодезических измерений (определений)	0.1	Закрепление отсутствует
н155	215933.82	257959.97	Метод спутниковых геодезических измерений (определений)	0.1	Закрепление отсутствует
н156	215932.09	257955.32	Метод спутниковых геодезических измерений (определений)	0.1	Закрепление отсутствует
н157	215916.45	257961.15	Метод спутниковых геодезических измерений (определений)	0.1	Закрепление отсутствует
н158	215918.59	257966.87	Метод спутниковых геодезических измерений (определений)	0.1	Закрепление отсутствует
н159	215914.84	257968.26	Метод спутниковых геодезических измерений (определений)	0.1	Закрепление отсутствует
н160	215912.71	257962.54	Метод спутниковых геодезических измерений (определений)	0.1	Закрепление отсутствует
н161	215907.57	257964.46	Метод спутниковых геодезических измерений (определений)	0.1	Закрепление отсутствует
н27	215910.12	257971.31	Метод спутниковых геодезических измерений (определений)	0.1	Закрепление отсутствует
н162	216176.95	257770.53	Метод спутниковых геодезических измерений (определений)	0.1	Закрепление отсутствует
н163	216170.62	257773.46	Метод спутниковых геодезических измерений (определений)	0.1	Закрепление отсутствует
н164	216172.30	257777.09	Метод спутниковых геодезических измерений (определений)	0.1	Закрепление отсутствует
н165	216178.63	257774.15	Метод спутниковых геодезических измерений (определений)	0.1	Закрепление отсутствует

2. Сведения о характерных точках границ объекта

Обозначение характерных точек границ	Координаты, м		Метод определения координат характерной точки	Средняя квадратическая погрешность положения характерной точки (M _t), м	Описание обозначения точки на местности (при наличии)
	X	Y			
1	2	3	4	5	6
n162	216176.95	257770.53	Метод спутниковых геодезических измерений (определений)	0.1	Закрепление отсутствует

3. Сведения о характерных точках части (частей) границы объекта

Обозначение характерных точек части границы	Координаты, м		Метод определения координат характерной точки	Средняя квадратическая погрешность положения характерной точки (M _t), м	Описание обозначения точки на местности (при наличии)
	X	Y			
1	2	3	4	5	6
-	-	-	-	-	-

Раздел 4

План границ объекта



Масштаб 1:3000

Условные обозначения

- - Визуально образованная часть границы, сведения о которой достаточны для определения ее местоположения
- - Характерная точка границы, сведения о которой позволяют однозначно определить ее положение на местности
- Зона с ОУ 1 (1) - Зона с особыми условиями использования территории Зона с ОУ 1
- н1 - Обозначение новой характерной точки
- :1000 - Кадастровый номер земельного участка
- - Границы территориальной зоны
- - Часть контура, образующего проекцией существующего наземного конструктивного элемента здания, сооружения, объекта незавершенного строительства
- - Границы

Подпись _____



Дата " 15 " 10 2020 г.

Место для отрисовки печатной формы, содержащего описание местоположения границ объекта

**Текстовое описание местоположения границ
населенных пунктов, территориальных зон, особо охраняемых природных
территорий, зон с особыми условиями использования территорий**

Прохождение границы		Описание прохождения границы
от точки	до точки	
1	2	3
н1	н2	в границах МО г. Камешково (городское поселение)
н2	н3	в границах МО г. Камешково (городское поселение)
н3	н4	в границах МО г. Камешково (городское поселение)
н4	н5	в границах МО г. Камешково (городское поселение)
н5	н6	в границах МО г. Камешково (городское поселение)
н6	н7	в границах МО г. Камешково (городское поселение)
н7	н8	в границах МО г. Камешково (городское поселение)
н8	н9	в границах МО г. Камешково (городское поселение)
н9	н10	в границах МО г. Камешково (городское поселение)
н10	н11	в границах МО г. Камешково (городское поселение)
н11	н12	в границах МО г. Камешково (городское поселение)
н12	н13	в границах МО г. Камешково (городское поселение)
н13	н14	в границах МО г. Камешково (городское поселение)
н14	н15	в границах МО г. Камешково (городское поселение)
н15	н16	в границах МО г. Камешково (городское поселение)
н16	н17	в границах МО г. Камешково (городское поселение)
н17	н18	в границах МО г. Камешково (городское поселение)
н18	н19	в границах МО г. Камешково (городское поселение)
н19	н20	в границах МО г. Камешково (городское поселение)
н20	н21	в границах МО г. Камешково (городское поселение)
н21	н22	в границах МО г. Камешково (городское поселение)
н22	н23	в границах МО г. Камешково (городское поселение)
н23	н24	в границах МО г. Камешково (городское поселение)
н24	н25	в границах МО г. Камешково (городское поселение)
н25	н26	в границах МО г. Камешково (городское поселение)
н26	н1	в границах МО г. Камешково (городское поселение)
н27	н28	в границах МО г. Камешково (городское поселение)
н28	н29	в границах МО г. Камешково (городское поселение)
н29	н30	в границах МО г. Камешково (городское поселение)
н30	н31	в границах МО г. Камешково (городское поселение)
н31	н32	в границах МО г. Камешково (городское поселение)
н32	н33	в границах МО г. Камешково (городское поселение)
н33	н34	в границах МО г. Камешково (городское поселение)
н34	н35	в границах МО г. Камешково (городское поселение)
н35	н36	в границах МО г. Камешково (городское поселение)
н36	н37	в границах МО г. Камешково (городское поселение)

**Текстовое описание местоположения границ
населенных пунктов, территориальных зон, особо охраняемых природных
территорий, зон с особыми условиями использования территорий**

Прохождение границы		Описание прохождения границы
от точки	до точки	
1	2	3
н37	н38	в границах МО г. Камешково (городское поселение)
н38	н39	в границах МО г. Камешково (городское поселение)
н39	н40	в границах МО г. Камешково (городское поселение)
н40	н41	в границах МО г. Камешково (городское поселение)
н41	н42	в границах МО г. Камешково (городское поселение)
н42	н43	в границах МО г. Камешково (городское поселение)
н43	н44	в границах МО г. Камешково (городское поселение)
н44	н45	в границах МО г. Камешково (городское поселение)
н45	н46	в границах МО г. Камешково (городское поселение)
н46	н47	в границах МО г. Камешково (городское поселение)
н47	н48	в границах МО г. Камешково (городское поселение)
н48	н49	в границах МО г. Камешково (городское поселение)
н49	н50	в границах МО г. Камешково (городское поселение)
н50	н51	в границах МО г. Камешково (городское поселение)
н51	н52	в границах МО г. Камешково (городское поселение)
н52	н53	в границах МО г. Камешково (городское поселение)
н53	н54	в границах МО г. Камешково (городское поселение)
н54	н55	в границах МО г. Камешково (городское поселение)
н55	н56	в границах МО г. Камешково (городское поселение)
н56	н57	в границах МО г. Камешково (городское поселение)
н57	н58	в границах МО г. Камешково (городское поселение)
н58	н59	в границах МО г. Камешково (городское поселение)
н59	н60	в границах МО г. Камешково (городское поселение)
н60	н61	в границах МО г. Камешково (городское поселение)
н61	н62	в границах МО г. Камешково (городское поселение)
н62	н63	в границах МО г. Камешково (городское поселение)
н63	н64	в границах МО г. Камешково (городское поселение)
н64	н65	в границах МО г. Камешково (городское поселение)
н65	н66	в границах МО г. Камешково (городское поселение)
н66	н67	в границах МО г. Камешково (городское поселение)
н67	н68	в границах МО г. Камешково (городское поселение)
н68	н69	в границах МО г. Камешково (городское поселение)
н69	н70	в границах МО г. Камешково (городское поселение)
н70	н71	в границах МО г. Камешково (городское поселение)
н71	н72	в границах МО г. Камешково (городское поселение)
н72	н73	в границах МО г. Камешково (городское поселение)

**Текстовое описание местоположения границ
населенных пунктов, территориальных зон, особо охраняемых природных
территорий, зон с особыми условиями использования территорий**

Прохождение границы		Описание прохождения границы
от точки	до точки	
1	2	3
н73	н74	в границах МО г. Камешково (городское поселение)
н74	н75	в границах МО г. Камешково (городское поселение)
н75	н76	в границах МО г. Камешково (городское поселение)
н76	н77	в границах МО г. Камешково (городское поселение)
н77	н78	в границах МО г. Камешково (городское поселение)
н78	н79	в границах МО г. Камешково (городское поселение)
н79	н80	в границах МО г. Камешково (городское поселение)
н80	н81	в границах МО г. Камешково (городское поселение)
н81	н82	в границах МО г. Камешково (городское поселение)
н82	н83	в границах МО г. Камешково (городское поселение)
н83	н84	в границах МО г. Камешково (городское поселение)
н84	н85	в границах МО г. Камешково (городское поселение)
н85	н86	в границах МО г. Камешково (городское поселение)
н86	н87	в границах МО г. Камешково (городское поселение)
н87	н88	в границах МО г. Камешково (городское поселение)
н88	н89	в границах МО г. Камешково (городское поселение)
н89	н90	в границах МО г. Камешково (городское поселение)
н90	н91	в границах МО г. Камешково (городское поселение)
н91	н92	в границах МО г. Камешково (городское поселение)
н92	н93	в границах МО г. Камешково (городское поселение)
н93	н94	в границах МО г. Камешково (городское поселение)
н94	н95	в границах МО г. Камешково (городское поселение)
н95	н96	в границах МО г. Камешково (городское поселение)
н96	н97	в границах МО г. Камешково (городское поселение)
н97	н98	в границах МО г. Камешково (городское поселение)
н98	н99	в границах МО г. Камешково (городское поселение)
н99	н100	в границах МО г. Камешково (городское поселение)
н100	н101	в границах МО г. Камешково (городское поселение)
н101	н102	в границах МО г. Камешково (городское поселение)
н102	н103	в границах МО г. Камешково (городское поселение)
н103	н104	в границах МО г. Камешково (городское поселение)
н104	н105	в границах МО г. Камешково (городское поселение)
н105	н106	в границах МО г. Камешково (городское поселение)
н106	н107	в границах МО г. Камешково (городское поселение)
н107	н108	в границах МО г. Камешково (городское поселение)
н108	н109	в границах МО г. Камешково (городское поселение)

Текстовое описание местоположения границ населенных пунктов, территориальных зон, особо охраняемых природных территорий, зон с особыми условиями использования территорий

Прохождение границы		Описание прохождения границы
от точки	до точки	
1	2	3
н109	н110	в границах МО г. Камешково (городское поселение)
н110	н111	в границах МО г. Камешково (городское поселение)
н111	н112	в границах МО г. Камешково (городское поселение)
н112	н113	в границах МО г. Камешково (городское поселение)
н113	н114	в границах МО г. Камешково (городское поселение)
н114	н115	в границах МО г. Камешково (городское поселение)
н115	н116	в границах МО г. Камешково (городское поселение)
н116	н117	в границах МО г. Камешково (городское поселение)
н117	н118	в границах МО г. Камешково (городское поселение)
н118	н119	в границах МО г. Камешково (городское поселение)
н119	н120	в границах МО г. Камешково (городское поселение)
н120	н121	в границах МО г. Камешково (городское поселение)
н121	н122	в границах МО г. Камешково (городское поселение)
н122	н123	в границах МО г. Камешково (городское поселение)
н123	н124	в границах МО г. Камешково (городское поселение)
н124	н125	в границах МО г. Камешково (городское поселение)
н125	н126	в границах МО г. Камешково (городское поселение)
н126	н127	в границах МО г. Камешково (городское поселение)
н127	н128	в границах МО г. Камешково (городское поселение)
н128	н129	в границах МО г. Камешково (городское поселение)
н129	н130	в границах МО г. Камешково (городское поселение)
н130	н131	в границах МО г. Камешково (городское поселение)
н131	н132	в границах МО г. Камешково (городское поселение)
н132	н133	в границах МО г. Камешково (городское поселение)
н133	н134	в границах МО г. Камешково (городское поселение)
н134	н135	в границах МО г. Камешково (городское поселение)
н135	н136	в границах МО г. Камешково (городское поселение)
н136	н137	в границах МО г. Камешково (городское поселение)
н137	н138	в границах МО г. Камешково (городское поселение)
н138	н139	в границах МО г. Камешково (городское поселение)
н139	н140	в границах МО г. Камешково (городское поселение)
н140	н141	в границах МО г. Камешково (городское поселение)
н141	н142	в границах МО г. Камешково (городское поселение)
н142	н143	в границах МО г. Камешково (городское поселение)
н143	н144	в границах МО г. Камешково (городское поселение)
н144	н145	в границах МО г. Камешково (городское поселение)

**Текстовое описание местоположения границ
населенных пунктов, территориальных зон, особо охраняемых природных
территорий, зон с особыми условиями использования территорий**

Прохождение границы		Описание прохождения границы
от точки	до точки	
1	2	3
н145	н146	в границах МО г. Камешково (городское поселение)
н146	н147	в границах МО г. Камешково (городское поселение)
н147	н148	в границах МО г. Камешково (городское поселение)
н148	н149	в границах МО г. Камешково (городское поселение)
н149	н150	в границах МО г. Камешково (городское поселение)
н150	н151	в границах МО г. Камешково (городское поселение)
н151	н152	в границах МО г. Камешково (городское поселение)
н152	н153	в границах МО г. Камешково (городское поселение)
н153	н154	в границах МО г. Камешково (городское поселение)
н154	н155	в границах МО г. Камешково (городское поселение)
н155	н156	в границах МО г. Камешково (городское поселение)
н156	н157	в границах МО г. Камешково (городское поселение)
н157	н158	в границах МО г. Камешково (городское поселение)
н158	н159	в границах МО г. Камешково (городское поселение)
н159	н160	в границах МО г. Камешково (городское поселение)
н160	н161	в границах МО г. Камешково (городское поселение)
н161	н27	в границах МО г. Камешково (городское поселение)
н162	н163	в границах МО г. Камешково (городское поселение)
н163	н164	в границах МО г. Камешково (городское поселение)
н164	н165	в границах МО г. Камешково (городское поселение)
н165	н162	в границах МО г. Камешково (городское поселение)

ОПИСАНИЕ МЕСТОПОЛОЖЕНИЯ ГРАНИЦ

**Зоны с особыми условиями использования территории – Охранная зона
объекта: "Часть газопровода низкого давления, Владимирская обл., Собинский р-
н, МО Воршинское (сельское поселение), с. Бабаево"**

(наименование объекта, местоположение границ которого описано (далее - объект))

Раздел 1**Сведения об объекте**

№ п/п	Характеристики объекта	Описание характеристик
1	2	3
1.	Местоположение объекта	601214, Владимирская область, район Собинский, село Бабаево
2.	Площадь объекта +/- величина погрешности определения площади (Р +/- Дельта Р)	315 +/- 6 м ²
3.	Иные характеристики объекта	-

Раздел 2

Сведения о местоположении границ объекта

1. Система координат МСК-33

2. Сведения о характерных точках границ объекта

Обозначение характерных точек границ	Координаты, м		Метод определения координат характерной точки	Средняя квадратическая погрешность положения характерной точки (Mf), м	Описание обозначения точки на местности (при наличии)
	X	Y			
1	2	3	4	5	6
н1	188377.23	200846.27	Метод спутниковых геодезических измерений (определений)	0.1	Закрепление отсутствует
н2	188373.41	200845.10	Метод спутниковых геодезических измерений (определений)	0.1	Закрепление отсутствует
н3	188373.55	200844.64	Метод спутниковых геодезических измерений (определений)	0.1	Закрепление отсутствует
н4	188378.70	200828.86	Метод спутниковых геодезических измерений (определений)	0.1	Закрепление отсутствует
н5	188391.54	200832.78	Метод спутниковых геодезических измерений (определений)	0.1	Закрепление отсутствует
н6	188414.72	200839.91	Метод спутниковых геодезических измерений (определений)	0.1	Закрепление отсутствует
н7	188417.86	200840.78	Метод спутниковых геодезических измерений (определений)	0.1	Закрепление отсутствует
н8	188416.79	200844.85	Метод спутниковых геодезических измерений (определений)	0.1	Закрепление отсутствует
н9	188412.93	200843.84	Метод спутниковых геодезических измерений (определений)	0.1	Закрепление отсутствует
н10	188413.00	200843.57	Метод спутниковых геодезических измерений (определений)	0.1	Закрепление отсутствует
н11	188390.36	200836.61	Метод спутниковых геодезических измерений (определений)	0.1	Закрепление отсутствует

2. Сведения о характерных точках границ объекта

Обозначение характерных точек границ	Координаты, м		Метод определения координат характерной точки	Средняя квадратическая погрешность положения характерной точки (M _t), м	Описание обозначения точки на местности (при наличии)
	X	Y			
1	2	3	4	5	6
н12	188381.28	200833.83	Метод спутниковых геодезических измерений (определений)	0.1	Закрепление отсутствует
н13	188377.36	200845.85	Метод спутниковых геодезических измерений (определений)	0.1	Закрепление отсутствует
н1	188377.23	200846.27	Метод спутниковых геодезических измерений (определений)	0.1	Закрепление отсутствует
н14	188277.37	201047.61	Метод спутниковых геодезических измерений (определений)	0.1	Закрепление отсутствует
н15	188281.13	201048.95	Метод спутниковых геодезических измерений (определений)	0.1	Закрепление отсутствует
н16	188282.88	201044.02	Метод спутниковых геодезических измерений (определений)	0.1	Закрепление отсутствует
н17	188286.18	201036.55	Метод спутниковых геодезических измерений (определений)	0.1	Закрепление отсутствует
н18	188289.01	201027.01	Метод спутниковых геодезических измерений (определений)	0.1	Закрепление отсутствует
н19	188289.29	201025.89	Метод спутниковых геодезических измерений (определений)	0.1	Закрепление отсутствует
н20	188285.41	201024.93	Метод спутниковых геодезических измерений (определений)	0.1	Закрепление отсутствует
н21	188285.15	201025.96	Метод спутниковых геодезических измерений (определений)	0.1	Закрепление отсутствует
н22	188282.42	201035.16	Метод спутниковых геодезических измерений (определений)	0.1	Закрепление отсутствует
н23	188279.16	201042.54	Метод спутниковых геодезических измерений (определений)	0.1	Закрепление отсутствует

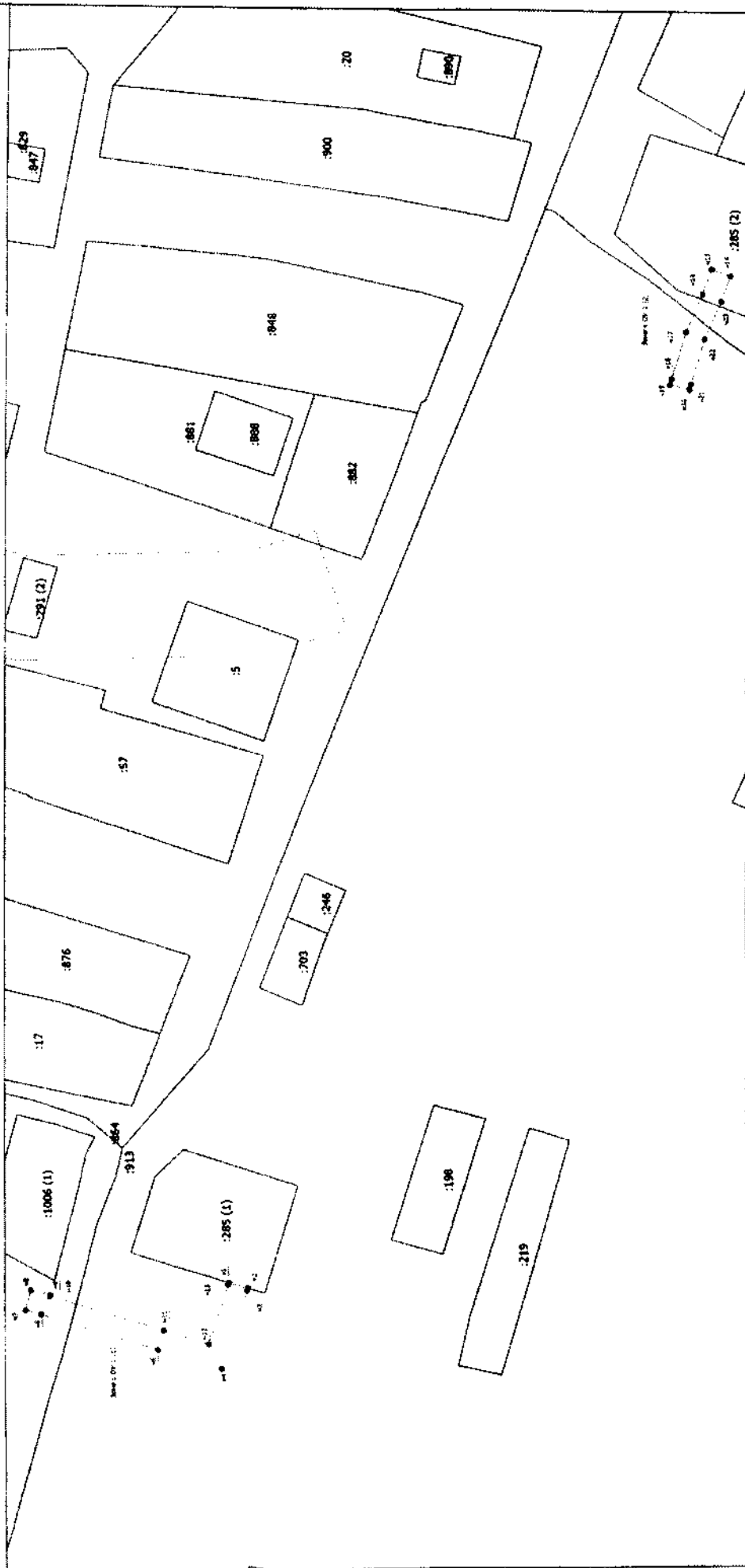
2. Сведения о характерных точках границ объекта					
Обозначение характерных точек границ	Координаты, м		Метод определения координат характерной точки	Средняя квадратическая погрешность положения характерной точки (Mt), м	Описание обозначения точки на местности (при наличии)
	X	Y			
1	2	3	4	5	6
n14	188277.37	201047.61	Метод спутниковых геодезических измерений (определений)	0.1	Закрепление отсутствует

3. Сведения о характерных точках части (частей) границы объекта					
Обозначение характерных точек части границы	Координаты, м		Метод определения координат характерной точки	Средняя квадратическая погрешность положения характерной точки (Mt), м	Описание обозначения точки на местности (при наличии)
	X	Y			
1	2	3	4	5	6
-	-	-	-	-	-

--	--	--	--	--	--

Раздел 4

План грании объекта



Условные обозначения

- Видеть обозначения части границы, сведения о которой достаточны для определения ее местоположения
 - Характерная точка границы, сведения о которой позволяют однозначно определить ее положение на местности
 - Зона с ОУ 1 (1) - Зона с особыми условиями использования территории Зона с ОУ 1
 - н1 - Обозначение зоны санитарной охраны
 - н2 - Кадастровый номер земельного участка
 - Граница участка
 - Станция
- в ЕГРН сведения о которой достаточны для определения ее местоположения



Подпись _____

Место для описания местоположения объекта, составленного областного местоположения здания объекта

Дата 20 . 10 . 2020 г.

**Текстовое описание местоположения границ
населенных пунктов, территориальных зон, особо охраняемых природных
территорий, зон с особыми условиями использования территорий**

Прохождение границы		Описание прохождения границы
от точки	до точки	
1	2	3
н1	н2	в границах МО Воршинское (сельское поселение)
н2	н3	в границах МО Воршинское (сельское поселение)
н3	н4	в границах МО Воршинское (сельское поселение)
н4	н5	в границах МО Воршинское (сельское поселение)
н5	н6	в границах МО Воршинское (сельское поселение)
н6	н7	в границах МО Воршинское (сельское поселение)
н7	н8	в границах МО Воршинское (сельское поселение)
н8	н9	в границах МО Воршинское (сельское поселение)
н9	н10	в границах МО Воршинское (сельское поселение)
н10	н11	в границах МО Воршинское (сельское поселение)
н11	н12	в границах МО Воршинское (сельское поселение)
н12	н13	в границах МО Воршинское (сельское поселение)
н13	н1	в границах МО Воршинское (сельское поселение)
н14	н15	в границах МО Воршинское (сельское поселение)
н15	н16	в границах МО Воршинское (сельское поселение)
н16	н17	в границах МО Воршинское (сельское поселение)
н17	н18	в границах МО Воршинское (сельское поселение)
н18	н19	в границах МО Воршинское (сельское поселение)
н19	н20	в границах МО Воршинское (сельское поселение)
н20	н21	в границах МО Воршинское (сельское поселение)
н21	н22	в границах МО Воршинское (сельское поселение)
н22	н23	в границах МО Воршинское (сельское поселение)
н23	н14	в границах МО Воршинское (сельское поселение)

ОПИСАНИЕ МЕСТОПОЛОЖЕНИЯ ГРАНИЦ**Зоны с особыми условиями использования территории – Охранная зона
объекта: "Газопровод природного газа по ул. Красноармейской 200 п.м."**

(наименование объекта, местоположение границ которого описано (далее - объект))

Раздел 1**Сведения об объекте**

№ п/п	Характеристики объекта	Описание характеристик
1	2	3
1.	Местоположение объекта	Владимирская область, город Муром
2.	Площадь объекта +/- величина погрешности определения площади (P +/- Дельта P)	3059 +/- 19 м ²
3.	Иные характеристики объекта	-

Раздел 2

Сведения о местоположении границ объекта

1. Система координат МСК-33

2. Сведения о характерных точках границ объекта

Обозначение характерных точек границ	Координаты, м		Метод определения координат характерной точки	Средняя квадратическая погрешность положения характерной точки (M), м	Описание обозначения точки на местности (при наличии)
	X	Y			
1	2	3	4	5	6
н1	133446.70	326054.63	Метод спутниковых геодезических измерений (определений)	0.1	Закрепление отсутствует
н2	133444.95	326051.03	Метод спутниковых геодезических измерений (определений)	0.1	Закрепление отсутствует
н3	133479.05	326034.44	Метод спутниковых геодезических измерений (определений)	0.1	Закрепление отсутствует
н4	133531.77	326009.44	Метод спутниковых геодезических измерений (определений)	0.1	Закрепление отсутствует
н5	133549.40	326000.80	Метод спутниковых геодезических измерений (определений)	0.1	Закрепление отсутствует
н6	133585.04	326017.23	Метод спутниковых геодезических измерений (определений)	0.1	Закрепление отсутствует
н7	133610.59	326072.14	Метод спутниковых геодезических измерений (определений)	0.1	Закрепление отсутствует
н8	133638.23	326133.47	Метод спутниковых геодезических измерений (определений)	0.1	Закрепление отсутствует
н9	133671.73	326207.00	Метод спутниковых геодезических измерений (определений)	0.1	Закрепление отсутствует
н10	133707.71	326287.07	Метод спутниковых геодезических измерений (определений)	0.1	Закрепление отсутствует
н11	133747.23	326370.13	Метод спутниковых геодезических измерений (определений)	0.1	Закрепление отсутствует

2. Сведения о характерных точках границ объекта

Обозначение характерных точек границ	Координаты, м		Метод определения координат характерной точки	Средняя квадратическая погрешность положения характерной точки (M _t), м	Описание обозначения точки на местности (при наличии)
	X	Y			
1	2	3	4	5	6
n12	133754.31	326384.74	Метод спутниковых геодезических измерений (определений)	0.1	Закрепление отсутствует
n13	133761.84	326381.62	Метод спутниковых геодезических измерений (определений)	0.1	Закрепление отсутствует
n14	133774.88	326377.75	Метод спутниковых геодезических измерений (определений)	0.1	Закрепление отсутствует
n15	133789.79	326374.48	Метод спутниковых геодезических измерений (определений)	0.1	Закрепление отсутствует
n16	133801.08	326371.90	Метод спутниковых геодезических измерений (определений)	0.1	Закрепление отсутствует
n17	133816.18	326363.79	Метод спутниковых геодезических измерений (определений)	0.1	Закрепление отсутствует
n18	133829.14	326356.35	Метод спутниковых геодезических измерений (определений)	0.1	Закрепление отсутствует
n19	133841.86	326335.30	Метод спутниковых геодезических измерений (определений)	0.1	Закрепление отсутствует
n20	133845.29	326337.36	Метод спутниковых геодезических измерений (определений)	0.1	Закрепление отсутствует
n21	133832.08	326359.27	Метод спутниковых геодезических измерений (определений)	0.1	Закрепление отсутствует
n22	133802.50	326375.68	Метод спутниковых геодезических измерений (определений)	0.1	Закрепление отсутствует
n23	133775.88	326381.63	Метод спутниковых геодезических измерений (определений)	0.1	Закрепление отсутствует
n24	133763.18	326385.40	Метод спутниковых геодезических измерений (определений)	0.1	Закрепление отсутствует

2. Сведения о характерных точках границ объекта

Обозначение характерных точек границ	Координаты, м		Метод определения координат характерной точки	Средняя квадратическая погрешность положения характерной точки (M _t), м	Описание обозначения точки на местности (при наличии)
	X	Y			
1	2	3	4	5	6
н25	133756.04	326388.36	Метод спутниковых геодезических измерений (определений)	0.1	Закрепление отсутствует
н26	133779.88	326437.53	Метод спутниковых геодезических измерений (определений)	0.1	Закрепление отсутствует
н27	133799.33	326480.95	Метод спутниковых геодезических измерений (определений)	0.1	Закрепление отсутствует
н28	133795.68	326482.59	Метод спутниковых геодезических измерений (определений)	0.1	Закрепление отсутствует
н29	133776.25	326439.22	Метод спутниковых геодезических измерений (определений)	0.1	Закрепление отсутствует
н30	133751.47	326388.06	Метод спутниковых геодезических измерений (определений)	0.1	Закрепление отсутствует
н31	133704.08	326288.75	Метод спутниковых геодезических измерений (определений)	0.1	Закрепление отсутствует
н32	133668.09	326208.65	Метод спутниковых геодезических измерений (определений)	0.1	Закрепление отсутствует
н33	133634.59	326135.12	Метод спутниковых геодезических измерений (определений)	0.1	Закрепление отсутствует
н34	133606.95	326073.81	Метод спутниковых геодезических измерений (определений)	0.1	Закрепление отсутствует
н35	133582.03	326020.25	Метод спутниковых геодезических измерений (определений)	0.1	Закрепление отсутствует
н36	133549.45	326005.23	Метод спутниковых геодезических измерений (определений)	0.1	Закрепление отсутствует
н37	133480.78	326038.04	Метод спутниковых геодезических измерений (определений)	0.1	Закрепление отсутствует

2. Сведения о характерных точках границ объекта

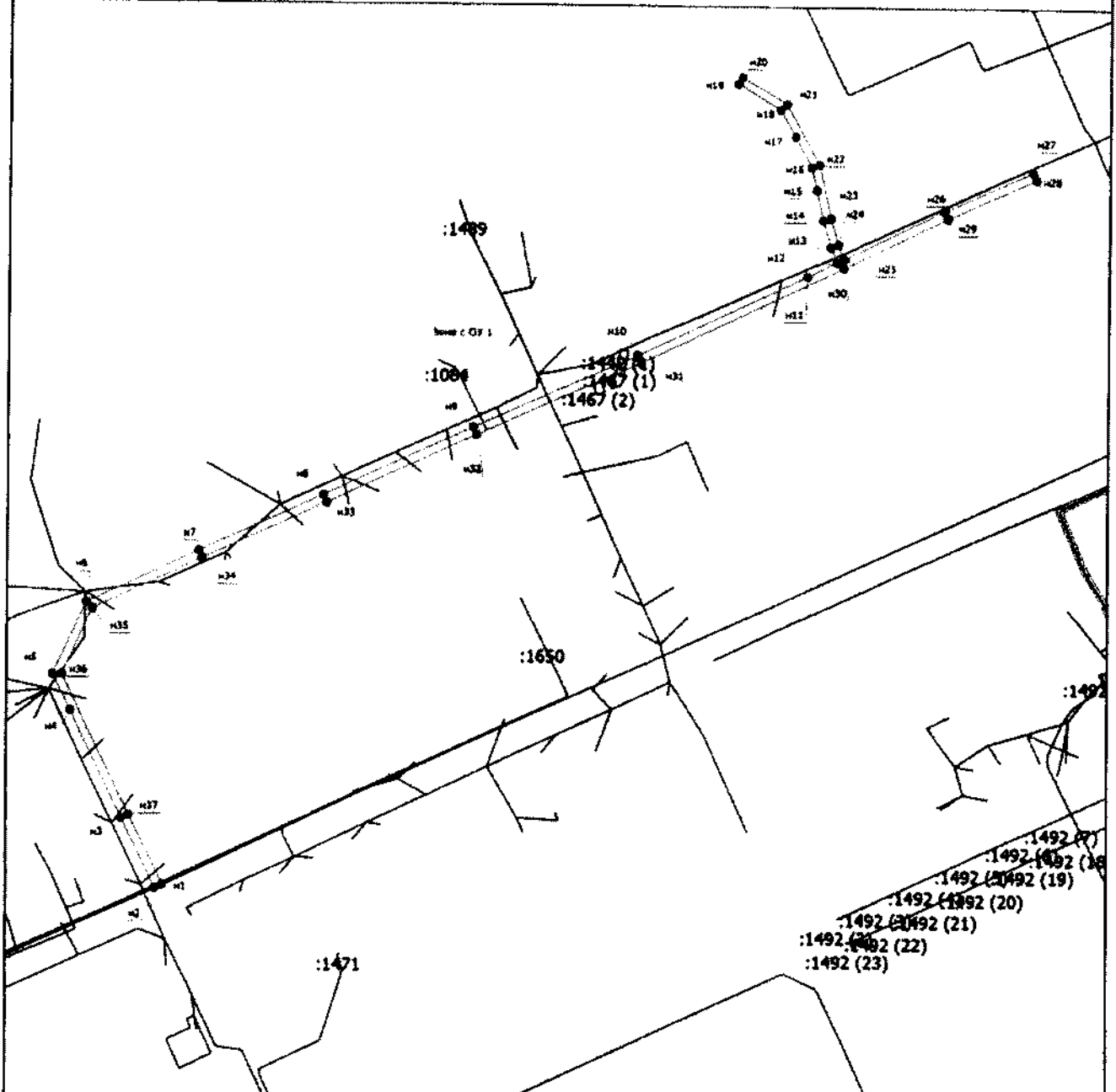
Обозначение характерных точек границ	Координаты, м		Метод определения координат характерной точки	Средняя квадратическая погрешность положения характерной точки (M _t), м	Описание обозначения точки на местности (при наличии)
	X	Y			
1	2	3	4	5	6
n1	133446.70	326054.63	Метод спутниковых геодезических измерений (определений)	0.1	Закрепление отсутствует

3. Сведения о характерных точках части (частей) границы объекта

Обозначение характерных точек части границы	Координаты, м		Метод определения координат характерной точки	Средняя квадратическая погрешность положения характерной точки (M _t), м	Описание обозначения точки на местности (при наличии)
	X	Y			
1	2	3	4	5	6
-	-	-	-	-	-

Раздел 4

План границ объекта



Условные обозначения

- Вновь образованная часть границы, сведения о которой достаточны для определения ее местоположения
- Характерная точка границы, сведения о которой позволяют однозначно определить ее положение на местности
- Зона с особыми условиями использования территории Зона с ОУ 1
- Обозначение новой характерной точки
- Кадастровый номер земельного участка
- Существующая часть границы, изложенная в ЕГРН сведения о которой достаточны для определения ее местоположения
- Часть контура, образованного проекцией существующего взаимного конструктивного элемента здания, сооружения, объекта незавершенного строительства

Подпись _____



Дата " 16 " 10 2020 г.

Место для отписки печати (или подписи) лица, составившего описание местоположения границ объекта

**Текстовое описание местоположения границ
населенных пунктов, территориальных зон, особо охраняемых природных
территорий, зон с особыми условиями использования территорий**

Прохождение границы		Описание прохождения границы
от точки	до точки	
1	2	3
н1	н2	в границах МО г. Муром (городской округ)
н2	н3	в границах МО г. Муром (городской округ)
н3	н4	в границах МО г. Муром (городской округ)
н4	н5	в границах МО г. Муром (городской округ)
н5	н6	в границах МО г. Муром (городской округ)
н6	н7	в границах МО г. Муром (городской округ)
н7	н8	в границах МО г. Муром (городской округ)
н8	н9	в границах МО г. Муром (городской округ)
н9	н10	в границах МО г. Муром (городской округ)
н10	н11	в границах МО г. Муром (городской округ)
н11	н12	в границах МО г. Муром (городской округ)
н12	н13	в границах МО г. Муром (городской округ)
н13	н14	в границах МО г. Муром (городской округ)
н14	н15	в границах МО г. Муром (городской округ)
н15	н16	в границах МО г. Муром (городской округ)
н16	н17	в границах МО г. Муром (городской округ)
н17	н18	в границах МО г. Муром (городской округ)
н18	н19	в границах МО г. Муром (городской округ)
н19	н20	в границах МО г. Муром (городской округ)
н20	н21	в границах МО г. Муром (городской округ)
н21	н22	в границах МО г. Муром (городской округ)
н22	н23	в границах МО г. Муром (городской округ)
н23	н24	в границах МО г. Муром (городской округ)
н24	н25	в границах МО г. Муром (городской округ)
н25	н26	в границах МО г. Муром (городской округ)
н26	н27	в границах МО г. Муром (городской округ)
н27	н28	в границах МО г. Муром (городской округ)
н28	н29	в границах МО г. Муром (городской округ)
н29	н30	в границах МО г. Муром (городской округ)
н30	н31	в границах МО г. Муром (городской округ)
н31	н32	в границах МО г. Муром (городской округ)
н32	н33	в границах МО г. Муром (городской округ)
н33	н34	в границах МО г. Муром (городской округ)
н34	н35	в границах МО г. Муром (городской округ)
н35	н36	в границах МО г. Муром (городской округ)
н36	н37	в границах МО г. Муром (городской округ)

**Текстовое описание местоположения границ
населенных пунктов, территориальных зон, особо охраняемых природных
территорий, зон с особыми условиями использования территорий**

Прохождение границы		Описание прохождения границы
от точки	до точки	
1	2	3
н37	н1	в границах МО г. Муром (городской округ)

ОПИСАНИЕ МЕСТОПОЛОЖЕНИЯ ГРАНИЦ**Зоны с особыми условиями использования территории – Охранная зона
объекта: "Газопровод н/д ул. Октябрьская, г. Камешково"**

(наименование объекта, местоположение границ которого описано (далее - объект))

Раздел 1**Сведения об объекте**

№ п/п	Характеристики объекта	Описание характеристик
1	2	3
1.	Местоположение объекта	Владимирская область, район Камешковский, город Камешково
2.	Площадь объекта +/- величина погрешности определения площади (Р +/- Дельта Р)	6662 +/- 29 м ²
3.	Иные характеристики объекта	-

Раздел 2

Сведения о местоположении границ объекта

1. Система координат МСК-33

2. Сведения о характерных точках границ объекта

Обозначение характерных точек границ	Координаты, м		Метод определения координат характерной точки	Средняя квадратическая погрешность положения характерной точки (М), м	Описание обозначения точки на местности (при наличии)
	X	Y			
1	2	3	4	5	6
н1	217834.65	257781.48	Метод спутниковых геодезических измерений (определений)	0.1	Закрепление отсутствует
н2	217830.48	257771.98	Метод спутниковых геодезических измерений (определений)	0.1	Закрепление отсутствует
н3	217823.84	257759.84	Метод спутниковых геодезических измерений (определений)	0.1	Закрепление отсутствует
н4	217818.97	257747.55	Метод спутниковых геодезических измерений (определений)	0.1	Закрепление отсутствует
н5	217789.16	257697.65	Метод спутниковых геодезических измерений (определений)	0.1	Закрепление отсутствует
н6	217770.91	257664.75	Метод спутниковых геодезических измерений (определений)	0.1	Закрепление отсутствует
н7	217755.28	257636.62	Метод спутниковых геодезических измерений (определений)	0.1	Закрепление отсутствует
н8	217745.70	257620.11	Метод спутниковых геодезических измерений (определений)	0.1	Закрепление отсутствует
н9	217754.38	257613.32	Метод спутниковых геодезических измерений (определений)	0.1	Закрепление отсутствует
н10	217756.85	257616.47	Метод спутниковых геодезических измерений (определений)	0.1	Закрепление отсутствует
н11	217750.91	257621.12	Метод спутниковых геодезических измерений (определений)	0.1	Закрепление отсутствует

2. Сведения о характерных точках границ объекта					
Обозначение характерных точек границ	Координаты, м		Метод определения координат характерной точки	Средняя квадратическая погрешность положения характерной точки (M _t), м	Описание обозначения точки на местности (при наличии)
	X	Y			
1	2	3	4	5	6
н12	217757.79	257632.98	Метод спутниковых геодезических измерений (определений)	0.1	Закрепление отсутствует
н13	217766.43	257628.49	Метод спутниковых геодезических измерений (определений)	0.1	Закрепление отсутствует
н14	217768.27	257632.04	Метод спутниковых геодезических измерений (определений)	0.1	Закрепление отсутствует
н15	217759.76	257636.46	Метод спутниковых геодезических измерений (определений)	0.1	Закрепление отсутствует
н16	217773.43	257661.06	Метод спутниковых геодезических измерений (определений)	0.1	Закрепление отсутствует
н17	217777.90	257658.57	Метод спутниковых геодезических измерений (определений)	0.1	Закрепление отсутствует
н18	217779.85	257662.07	Метод спутниковых геодезических измерений (определений)	0.1	Закрепление отсутствует
н19	217775.38	257664.55	Метод спутниковых геодезических измерений (определений)	0.1	Закрепление отсутствует
н20	217785.06	257682.01	Метод спутниковых геодезических измерений (определений)	0.1	Закрепление отсутствует
н21	217788.50	257680.25	Метод спутниковых геодезических измерений (определений)	0.1	Закрепление отсутствует
н22	217790.33	257683.81	Метод спутниковых геодезических измерений (определений)	0.1	Закрепление отсутствует
н23	217787.00	257685.51	Метод спутниковых геодезических измерений (определений)	0.1	Закрепление отсутствует
н24	217792.62	257695.65	Метод спутниковых геодезических измерений (определений)	0.1	Закрепление отсутствует

2. Сведения о характерных точках границ объекта					
Обозначение характерных точек границ	Координаты, м		Метод определения координат характерной точки	Средняя квадратическая погрешность положения характерной точки (Mт), м	Описание обозначения точки на местности (при наличии)
	X	Y			
1	2	3	4	5	6
н25	217822.57	257745.77	Метод спутниковых геодезических измерений (определений)	0.1	Закрепление отсутствует
н26	217824.00	257749.38	Метод спутниковых геодезических измерений (определений)	0.1	Закрепление отсутствует
н27	217826.54	257748.38	Метод спутниковых геодезических измерений (определений)	0.1	Закрепление отсутствует
н28	217828.02	257752.10	Метод спутниковых геодезических измерений (определений)	0.1	Закрепление отсутствует
н29	217825.47	257753.10	Метод спутниковых геодезических измерений (определений)	0.1	Закрепление отсутствует
н30	217827.47	257758.14	Метод спутниковых геодезических измерений (определений)	0.1	Закрепление отсутствует
н31	217834.08	257770.21	Метод спутниковых геодезических измерений (определений)	0.1	Закрепление отсутствует
н32	217839.11	257781.68	Метод спутниковых геодезических измерений (определений)	0.1	Закрепление отсутствует
н33	217839.53	257782.78	Метод спутниковых геодезических измерений (определений)	0.1	Закрепление отсутствует
н34	217843.04	257791.94	Метод спутниковых геодезических измерений (определений)	0.1	Закрепление отсутствует
н35	217839.30	257793.37	Метод спутниковых геодезических измерений (определений)	0.1	Закрепление отсутствует
н36	217836.17	257785.20	Метод спутниковых геодезических измерений (определений)	0.1	Закрепление отсутствует
н37	217811.37	257797.37	Метод спутниковых геодезических измерений (определений)	0.1	Закрепление отсутствует

2. Сведения о характерных точках границ объекта					
Обозначение характерных точек границ	Координаты, м		Метод определения координат характерной точки	Средняя квадратическая погрешность положения характерной точки (Мт), м	Описание обозначения точки на местности (при наличии)
	X	Y			
1	2	3	4	5	6
н38	217784.98	257808.79	Метод спутниковых геодезических измерений (определений)	0.1	Закрепление отсутствует
н39	217737.05	257834.34	Метод спутниковых геодезических измерений (определений)	0.1	Закрепление отсутствует
н40	217671.46	257866.82	Метод спутниковых геодезических измерений (определений)	0.1	Закрепление отсутствует
н41	217669.69	257863.24	Метод спутниковых геодезических измерений (определений)	0.1	Закрепление отсутствует
н42	217735.22	257830.78	Метод спутниковых геодезических измерений (определений)	0.1	Закрепление отсутствует
н43	217783.25	257805.19	Метод спутниковых геодезических измерений (определений)	0.1	Закрепление отсутствует
н44	217809.69	257793.74	Метод спутниковых геодезических измерений (определений)	0.1	Закрепление отсутствует
н1	217834.65	257781.48	Метод спутниковых геодезических измерений (определений)	0.1	Закрепление отсутствует
н45	217887.53	258330.70	Метод спутниковых геодезических измерений (определений)	0.1	Закрепление отсутствует
н46	217887.11	258326.72	Метод спутниковых геодезических измерений (определений)	0.1	Закрепление отсутствует
н47	217893.82	258326.01	Метод спутниковых геодезических измерений (определений)	0.1	Закрепление отсутствует
н48	217891.18	258302.69	Метод спутниковых геодезических измерений (определений)	0.1	Закрепление отсутствует
н49	217885.02	258303.39	Метод спутниковых геодезических измерений (определений)	0.1	Закрепление отсутствует

2. Сведения о характерных точках границ объекта					
Обозначение характерных точек границ	Координаты, м		Метод определения координат характерной точки	Средняя квадратическая погрешность положения характерной точки (Mt), м	Описание обозначения точки на местности (при наличии)
	X	Y			
1	2	3	4	5	6
н50	217884.57	258299.42	Метод спутниковых геодезических измерений (определений)	0.1	Закрепление отсутствует
н51	217890.72	258298.72	Метод спутниковых геодезических измерений (определений)	0.1	Закрепление отсутствует
н52	217889.58	258288.62	Метод спутниковых геодезических измерений (определений)	0.1	Закрепление отсутствует
н53	217883.30	258289.34	Метод спутниковых геодезических измерений (определений)	0.1	Закрепление отсутствует
н54	217882.85	258285.36	Метод спутниковых геодезических измерений (определений)	0.1	Закрепление отсутствует
н55	217889.13	258284.65	Метод спутниковых геодезических измерений (определений)	0.1	Закрепление отсутствует
н56	217887.57	258270.95	Метод спутниковых геодезических измерений (определений)	0.1	Закрепление отсутствует
н57	217882.31	258271.60	Метод спутниковых геодезических измерений (определений)	0.1	Закрепление отсутствует
н58	217881.82	258267.63	Метод спутниковых геодезических измерений (определений)	0.1	Закрепление отсутствует
н59	217887.10	258266.98	Метод спутниковых геодезических измерений (определений)	0.1	Закрепление отсутствует
н60	217883.19	258235.34	Метод спутниковых геодезических измерений (определений)	0.1	Закрепление отсутствует
н61	217876.91	258235.89	Метод спутниковых геодезических измерений (определений)	0.1	Закрепление отсутствует
н62	217876.55	258231.91	Метод спутниковых геодезических измерений (определений)	0.1	Закрепление отсутствует

2. Сведения о характерных точках границ объекта

Обозначение характерных точек границ	Координаты, м		Метод определения координат характерной точки	Средняя квадратическая погрешность положения характерной точки (Мт), м	Описание обозначения точки на местности (при наличии)
	X	Y			
1	2	3	4	5	6
н63	217882.70	258231.36	Метод спутниковых геодезических измерений (определений)	0.1	Закрепление отсутствует
н64	217880.73	258215.41	Метод спутниковых геодезических измерений (определений)	0.1	Закрепление отсутствует
н65	217872.89	258216.38	Метод спутниковых геодезических измерений (определений)	0.1	Закрепление отсутствует
н66	217872.40	258212.41	Метод спутниковых геодезических измерений (определений)	0.1	Закрепление отсутствует
н67	217880.24	258211.44	Метод спутниковых геодезических измерений (определений)	0.1	Закрепление отсутствует
н68	217877.80	258191.68	Метод спутниковых геодезических измерений (определений)	0.1	Закрепление отсутствует
н69	217870.71	258192.55	Метод спутниковых геодезических измерений (определений)	0.1	Закрепление отсутствует
н70	217870.22	258188.58	Метод спутниковых геодезических измерений (определений)	0.1	Закрепление отсутствует
н71	217877.31	258187.71	Метод спутниковых геодезических измерений (определений)	0.1	Закрепление отсутствует
н72	217875.57	258173.68	Метод спутниковых геодезических измерений (определений)	0.1	Закрепление отсутствует
н73	217874.21	258163.41	Метод спутниковых геодезических измерений (определений)	0.1	Закрепление отсутствует
н74	217869.23	258164.07	Метод спутниковых геодезических измерений (определений)	0.1	Закрепление отсутствует
н75	217868.70	258160.11	Метод спутниковых геодезических измерений (определений)	0.1	Закрепление отсутствует

2. Сведения о характерных точках границ объекта					
Обозначение характерных точек границ	Координаты, м		Метод определения координат характерной точки	Средняя квадратическая погрешность положения характерной точки (M _t), м	Описание обозначения точки на местности (при наличии)
	X	Y			
1	2	3	4	5	6
н76	217873.68	258159.45	Метод спутниковых геодезических измерений (определений)	0.1	Закрепление отсутствует
н77	217871.44	258142.55	Метод спутниковых геодезических измерений (определений)	0.1	Закрепление отсутствует
н78	217863.26	258143.86	Метод спутниковых геодезических измерений (определений)	0.1	Закрепление отсутствует
н79	217862.63	258139.92	Метод спутниковых геодезических измерений (определений)	0.1	Закрепление отсутствует
н80	217870.91	258138.58	Метод спутниковых геодезических измерений (определений)	0.1	Закрепление отсутствует
н81	217868.82	258122.82	Метод спутниковых геодезических измерений (определений)	0.1	Закрепление отсутствует
н82	217860.16	258123.97	Метод спутниковых геодезических измерений (определений)	0.1	Закрепление отсутствует
н83	217859.63	258120.00	Метод спутниковых геодезических измерений (определений)	0.1	Закрепление отсутствует
н84	217868.29	258118.85	Метод спутниковых геодезических измерений (определений)	0.1	Закрепление отсутствует
н85	217865.98	258101.42	Метод спутниковых геодезических измерений (определений)	0.1	Закрепление отсутствует
н86	217850.79	258103.75	Метод спутниковых геодезических измерений (определений)	0.1	Закрепление отсутствует
н87	217850.18	258099.80	Метод спутниковых геодезических измерений (определений)	0.1	Закрепление отсутствует
н88	217865.45	258097.45	Метод спутниковых геодезических измерений (определений)	0.1	Закрепление отсутствует

2. Сведения о характерных точках границ объекта					
Обозначение характерных точек границ	Координаты, м		Метод определения координат характерной точки	Средняя квадратическая погрешность положения характерной точки (Мс), м	Описание обозначения точки на местности (при наличии)
	X	Y			
1	2	3	4	5	6
н89	217864.26	258088.44	Метод спутниковых геодезических измерений (определений)	0.1	Закрепление отсутствует
н90	217856.25	258089.48	Метод спутниковых геодезических измерений (определений)	0.1	Закрепление отсутствует
н91	217855.74	258085.51	Метод спутниковых геодезических измерений (определений)	0.1	Закрепление отсутствует
н92	217863.73	258084.47	Метод спутниковых геодезических измерений (определений)	0.1	Закрепление отсутствует
н93	217861.59	258068.39	Метод спутниковых геодезических измерений (определений)	0.1	Закрепление отсутствует
н94	217861.51	258067.82	Метод спутниковых геодезических измерений (определений)	0.1	Закрепление отсутствует
н95	217853.33	258068.98	Метод спутниковых геодезических измерений (определений)	0.1	Закрепление отсутствует
н96	217852.77	258065.02	Метод спутниковых геодезических измерений (определений)	0.1	Закрепление отсутствует
н97	217860.95	258063.86	Метод спутниковых геодезических измерений (определений)	0.1	Закрепление отсутствует
н98	217858.07	258043.53	Метод спутниковых геодезических измерений (определений)	0.1	Закрепление отсутствует
н99	217850.12	258044.67	Метод спутниковых геодезических измерений (определений)	0.1	Закрепление отсутствует
н100	217849.55	258040.71	Метод спутниковых геодезических измерений (определений)	0.1	Закрепление отсутствует
н101	217857.51	258039.57	Метод спутниковых геодезических измерений (определений)	0.1	Закрепление отсутствует

2. Сведения о характерных точках границ объекта

Обозначение характерных точек границ	Координаты, м		Метод определения координат характерной точки	Средняя квадратическая погрешность положения характерной точки (M _t), м	Описание обозначения точки на местности (при наличии)
	X	Y			
1	2	3	4	5	6
н102	217856.46	258032.12	Метод спутниковых геодезических измерений (определений)	0.1	Закрепление отсутствует
н103	217849.64	258033.10	Метод спутниковых геодезических измерений (определений)	0.1	Закрепление отсутствует
н104	217849.07	258029.14	Метод спутниковых геодезических измерений (определений)	0.1	Закрепление отсутствует
н105	217855.90	258028.16	Метод спутниковых геодезических измерений (определений)	0.1	Закрепление отсутствует
н106	217852.28	258002.63	Метод спутниковых геодезических измерений (определений)	0.1	Закрепление отсутствует
н107	217843.20	258003.88	Метод спутниковых геодезических измерений (определений)	0.1	Закрепление отсутствует
н108	217842.65	257999.92	Метод спутниковых геодезических измерений (определений)	0.1	Закрепление отсутствует
н109	217851.72	257998.67	Метод спутниковых геодезических измерений (определений)	0.1	Закрепление отсутствует
н110	217848.26	257974.19	Метод спутниковых геодезических измерений (определений)	0.1	Закрепление отсутствует
н111	217840.32	257975.32	Метод спутниковых геодезических измерений (определений)	0.1	Закрепление отсутствует
н112	217839.76	257971.36	Метод спутниковых геодезических измерений (определений)	0.1	Закрепление отсутствует
н113	217847.70	257970.23	Метод спутниковых геодезических измерений (определений)	0.1	Закрепление отсутствует
н114	217846.81	257963.98	Метод спутниковых геодезических измерений (определений)	0.1	Закрепление отсутствует

2. Сведения о характерных точках границ объекта					
Обозначение характерных точек границ	Координаты, м		Метод определения координат характерной точки	Средняя квадратическая погрешность положения характерной точки (Mt), м	Описание обозначения точки на местности (при наличии)
	X	Y			
1	2	3	4	5	6
н115	217844.77	257950.86	Метод спутниковых геодезических измерений (определений)	0.1	Закрепление отсутствует
н116	217837.22	257952.04	Метод спутниковых геодезических измерений (определений)	0.1	Закрепление отсутствует
н117	217836.60	257948.08	Метод спутниковых геодезических измерений (определений)	0.1	Закрепление отсутствует
н118	217844.15	257946.91	Метод спутниковых геодезических измерений (определений)	0.1	Закрепление отсутствует
н119	217842.66	257937.28	Метод спутниковых геодезических измерений (определений)	0.1	Закрепление отсутствует
н120	217835.84	257938.34	Метод спутниковых геодезических измерений (определений)	0.1	Закрепление отсутствует
н121	217835.23	257934.39	Метод спутниковых геодезических измерений (определений)	0.1	Закрепление отсутствует
н122	217842.04	257933.33	Метод спутниковых геодезических измерений (определений)	0.1	Закрепление отсутствует
н123	217839.02	257913.89	Метод спутниковых геодезических измерений (определений)	0.1	Закрепление отсутствует
н124	217832.37	257914.93	Метод спутниковых геодезических измерений (определений)	0.1	Закрепление отсутствует
н125	217831.76	257910.98	Метод спутниковых геодезических измерений (определений)	0.1	Закрепление отсутствует
н126	217838.40	257909.94	Метод спутниковых геодезических измерений (определений)	0.1	Закрепление отсутствует
н127	217837.05	257901.26	Метод спутниковых геодезических измерений (определений)	0.1	Закрепление отсутствует

2. Сведения о характерных точках границ объекта					
Обозначение характерных точек границ	Координаты, м		Метод определения координат характерной точки	Средняя квадратическая погрешность положения характерной точки (M _t), м	Описание обозначения точки на местности (при наличии)
	X	Y			
1	2	3	4	5	6
n128	217830.12	257902.34	Метод спутниковых геодезических измерений (определений)	0.1	Закрепление отсутствует
n129	217829.51	257898.39	Метод спутниковых геодезических измерений (определений)	0.1	Закрепление отсутствует
n130	217836.44	257897.31	Метод спутниковых геодезических измерений (определений)	0.1	Закрепление отсутствует
n131	217829.92	257855.39	Метод спутниковых геодезических измерений (определений)	0.1	Закрепление отсутствует
n132	217823.60	257856.37	Метод спутниковых геодезических измерений (определений)	0.1	Закрепление отсутствует
n133	217822.99	257852.42	Метод спутниковых геодезических измерений (определений)	0.1	Закрепление отсутствует
n134	217829.30	257851.43	Метод спутниковых геодезических измерений (определений)	0.1	Закрепление отсутствует
n135	217826.51	257833.52	Метод спутниковых геодезических измерений (определений)	0.1	Закрепление отсутствует
n136	217818.97	257834.69	Метод спутниковых геодезических измерений (определений)	0.1	Закрепление отсутствует
n137	217818.35	257830.74	Метод спутниковых геодезических измерений (определений)	0.1	Закрепление отсутствует
n138	217825.90	257829.57	Метод спутниковых геодезических измерений (определений)	0.1	Закрепление отсутствует
n139	217825.12	257824.55	Метод спутниковых геодезических измерений (определений)	0.1	Закрепление отсутствует
n140	217812.54	257806.30	Метод спутниковых геодезических измерений (определений)	0.1	Закрепление отсутствует

2. Сведения о характерных точках границ объекта

Обозначение характерных точек границ	Координаты, м		Метод определения координат характерной точки	Средняя квадратическая погрешность положения характерной точки (Мт), м	Описание обозначения точки на местности (при наличии)
	X	Y			
1	2	3	4	5	6
н141	217815.84	257804.03	Метод спутниковых геодезических измерений (определений)	0.1	Закрепление отсутствует
н142	217827.97	257821.63	Метод спутниковых геодезических измерений (определений)	0.1	Закрепление отсутствует
н143	217843.65	257819.33	Метод спутниковых геодезических измерений (определений)	0.1	Закрепление отсутствует
н144	217844.23	257823.28	Метод спутниковых геодезических измерений (определений)	0.1	Закрепление отсутствует
н145	217829.31	257825.48	Метод спутниковых геодезических измерений (определений)	0.1	Закрепление отсутствует
н146	217830.99	257836.28	Метод спутниковых геодезических измерений (определений)	0.1	Закрепление отсутствует
н147	217845.92	257833.96	Метод спутниковых геодезических измерений (определений)	0.1	Закрепление отсутствует
н148	217846.54	257837.91	Метод спутниковых геодезических измерений (определений)	0.1	Закрепление отсутствует
н149	217831.61	257840.23	Метод спутниковых геодезических измерений (определений)	0.1	Закрепление отсутствует
н150	217835.16	257863.05	Метод спутниковых геодезических измерений (определений)	0.1	Закрепление отсутствует
н151	217849.49	257860.82	Метод спутниковых геодезических измерений (определений)	0.1	Закрепление отсутствует
н152	217850.10	257864.78	Метод спутниковых геодезических измерений (определений)	0.1	Закрепление отсутствует
н153	217835.77	257867.01	Метод спутниковых геодезических измерений (определений)	0.1	Закрепление отсутствует

2. Сведения о характерных точках границ объекта

Обозначение характерных точек границ	Координаты, м		Метод определения координат характерной точки	Средняя квадратическая погрешность положения характерной точки (M _t), м	Описание обозначения точки на местности (при наличии)
	X	Y			
1	2	3	4	5	6
н154	217836.36	257870.75	Метод спутниковых геодезических измерений (определений)	0.1	Закрепление отсутствует
н155	217850.70	257868.48	Метод спутниковых геодезических измерений (определений)	0.1	Закрепление отсутствует
н156	217851.33	257872.43	Метод спутниковых геодезических измерений (определений)	0.1	Закрепление отсутствует
н157	217836.97	257874.71	Метод спутниковых геодезических измерений (определений)	0.1	Закрепление отсутствует
н158	217840.08	257894.72	Метод спутниковых геодезических измерений (определений)	0.1	Закрепление отсутствует
н159	217854.59	257892.46	Метод спутниковых геодезических измерений (определений)	0.1	Закрепление отсутствует
н160	217855.21	257896.41	Метод спутниковых геодезических измерений (определений)	0.1	Закрепление отсутствует
н161	217840.70	257898.67	Метод спутниковых геодезических измерений (определений)	0.1	Закрепление отсутствует
н162	217843.24	257914.99	Метод спутниковых геодезических измерений (определений)	0.1	Закрепление отсутствует
н163	217857.11	257912.79	Метод спутниковых геодезических измерений (определений)	0.1	Закрепление отсутствует
н164	217857.74	257916.74	Метод спутниковых геодезических измерений (определений)	0.1	Закрепление отсутствует
н165	217843.85	257918.94	Метод спутниковых геодезических измерений (определений)	0.1	Закрепление отсутствует
н166	217845.22	257927.74	Метод спутниковых геодезических измерений (определений)	0.1	Закрепление отсутствует

2. Сведения о характерных точках границ объекта

Обозначение характерных точек границ	Координаты, м		Метод определения координат характерной точки	Средняя квадратическая погрешность положения характерной точки (M _t), м	Описание обозначения точки на местности (при наличии)
	X	Y			
1	2	3	4	5	6
n167	217858.44	257925.68	Метод спутниковых геодезических измерений (определений)	0.1	Закрепление отсутствует
n168	217859.05	257929.63	Метод спутниковых геодезических измерений (определений)	0.1	Закрепление отсутствует
n169	217845.84	257931.69	Метод спутниковых геодезических измерений (определений)	0.1	Закрепление отсутствует
n170	217849.18	257953.21	Метод спутниковых геодезических измерений (определений)	0.1	Закрепление отсутствует
n171	217861.17	257951.35	Метод спутниковых геодезических измерений (определений)	0.1	Закрепление отсутствует
n172	217861.79	257955.30	Метод спутниковых геодезических измерений (определений)	0.1	Закрепление отсутствует
n173	217849.80	257957.16	Метод спутниковых геодезических измерений (определений)	0.1	Закрепление отсутствует
n174	217850.77	257963.39	Метод спутниковых геодезических измерений (определений)	0.1	Закрепление отсутствует
n175	217851.97	257971.87	Метод спутниковых геодезических измерений (определений)	0.1	Закрепление отсутствует
n176	217864.26	257970.13	Метод спутниковых геодезических измерений (определений)	0.1	Закрепление отсутствует
n177	217864.82	257974.10	Метод спутниковых геодезических измерений (определений)	0.1	Закрепление отсутствует
n178	217852.53	257975.84	Метод спутниковых геодезических измерений (определений)	0.1	Закрепление отсутствует
n179	217857.03	258007.60	Метод спутниковых геодезических измерений (определений)	0.1	Закрепление отсутствует

2. Сведения о характерных точках границ объекта					
Обозначение характерных точек границ	Координаты, м		Метод определения координат характерной точки	Средняя квадратическая погрешность положения характерной точки (Мт), м	Описание обозначения точки на местности (при наличии)
	X	Y			
1	2	3	4	5	6
н180	217869.37	258005.85	Метод спутниковых геодезических измерений (определений)	0.1	Закрепление отсутствует
н181	217869.93	258009.81	Метод спутниковых геодезических измерений (определений)	0.1	Закрепление отсутствует
н182	217857.59	258011.56	Метод спутниковых геодезических измерений (определений)	0.1	Закрепление отсутствует
н183	217860.42	258031.57	Метод спутниковых геодезических измерений (определений)	0.1	Закрепление отсутствует
н184	217872.65	258029.84	Метод спутниковых геодезических измерений (определений)	0.1	Закрепление отсутствует
н185	217873.21	258033.80	Метод спутниковых геодезических измерений (определений)	0.1	Закрепление отсутствует
н186	217860.98	258035.54	Метод спутниковых геодезических измерений (определений)	0.1	Закрепление отсутствует
н187	217861.34	258038.03	Метод спутниковых геодезических измерений (определений)	0.1	Закрепление отсутствует
н188	217877.44	258035.75	Метод спутниковых геодезических измерений (определений)	0.1	Закрепление отсутствует
н189	217878.00	258039.71	Метод спутниковых геодезических измерений (определений)	0.1	Закрепление отсутствует
н190	217861.90	258041.99	Метод спутниковых геодезических измерений (определений)	0.1	Закрепление отсутствует
н191	217864.30	258058.96	Метод спутниковых геодезических измерений (определений)	0.1	Закрепление отсутствует
н192	217876.21	258057.28	Метод спутниковых геодезических измерений (определений)	0.1	Закрепление отсутствует

2. Сведения о характерных точках границ объекта					
Обозначение характерных точек границ	Координаты, м		Метод определения координат характерной точки	Средняя квадратическая погрешность положения характерной точки (M _t), м	Описание обозначения точки на местности (при наличии)
	X	Y			
1	2	3	4	5	6
н193	217876.77	258061.24	Метод спутниковых геодезических измерений (определений)	0.1	Закрепление отсутствует
н194	217864.86	258062.92	Метод спутниковых геодезических измерений (определений)	0.1	Закрепление отсутствует
н195	217865.56	258067.85	Метод спутниковых геодезических измерений (определений)	0.1	Закрепление отсутствует
н196	217866.58	258075.57	Метод спутниковых геодезических измерений (определений)	0.1	Закрепление отсутствует
н197	217879.02	258073.92	Метод спутниковых геодезических измерений (определений)	0.1	Закрепление отсутствует
н198	217879.55	258077.88	Метод спутниковых геодезических измерений (определений)	0.1	Закрепление отсутствует
н199	217867.11	258079.53	Метод спутниковых геодезических измерений (определений)	0.1	Закрепление отсутствует
н200	217870.43	258104.53	Метод спутниковых геодезических измерений (определений)	0.1	Закрепление отсутствует
н201	217882.10	258102.97	Метод спутниковых геодезических измерений (определений)	0.1	Закрепление отсутствует
н202	217882.64	258106.93	Метод спутниковых геодезических измерений (определений)	0.1	Закрепление отсутствует
н203	217870.95	258108.50	Метод спутниковых геодезических измерений (определений)	0.1	Закрепление отсутствует
н204	217871.72	258114.24	Метод спутниковых геодезических измерений (определений)	0.1	Закрепление отсутствует
н205	217883.80	258112.64	Метод спутниковых геодезических измерений (определений)	0.1	Закрепление отсутствует

2. Сведения о характерных точках границ объекта

Обозначение характерных точек границ	Координаты, м		Метод определения координат характерной точки	Средняя квадратическая погрешность положения характерной точки (Мт), м	Описание обозначения точки на местности (при наличии)
	X	Y			
1	2	3	4	5	6
н206	217884.33	258116.60	Метод спутниковых геодезических измерений (определений)	0.1	Закрепление отсутствует
н207	217872.24	258118.21	Метод спутниковых геодезических измерений (определений)	0.1	Закрепление отсутствует
н208	217874.87	258137.99	Метод спутниковых геодезических измерений (определений)	0.1	Закрепление отсутствует
н209	217886.92	258136.30	Метод спутниковых геодезических измерений (определений)	0.1	Закрепление отсутствует
н210	217887.48	258140.26	Метод спутниковых геодезических измерений (определений)	0.1	Закрепление отсутствует
н211	217875.40	258141.95	Метод спутниковых геодезических измерений (определений)	0.1	Закрепление отсутствует
н212	217877.87	258160.55	Метод спутниковых геодезических измерений (определений)	0.1	Закрепление отсутствует
н213	217886.05	258159.47	Метод спутниковых геодезических измерений (определений)	0.1	Закрепление отсутствует
н214	217886.58	258163.43	Метод спутниковых геодезических измерений (определений)	0.1	Закрепление отсутствует
н215	217878.39	258164.52	Метод спутниковых геодезических измерений (определений)	0.1	Закрепление отсутствует
н216	217879.54	258173.17	Метод спутниковых геодезических измерений (определений)	0.1	Закрепление отсутствует
н217	217883.06	258201.68	Метод спутниковых геодезических измерений (определений)	0.1	Закрепление отсутствует
н218	217895.91	258200.09	Метод спутниковых геодезических измерений (определений)	0.1	Закрепление отсутствует

2. Сведения о характерных точках границ объекта

Обозначение характерных точек границ	Координаты, м		Метод определения координат характерной точки	Средняя квадратическая погрешность положения характерной точки (M _t), м	Описание обозначения точки на местности (при наличии)
	X	Y			
1	2	3	4	5	6
n219	217896.40	258204.06	Метод спутниковых геодезических измерений (определений)	0.1	Закрепление отсутствует
n220	217883.55	258205.65	Метод спутниковых геодезических измерений (определений)	0.1	Закрепление отсутствует
n221	217886.68	258230.98	Метод спутниковых геодезических измерений (определений)	0.1	Закрепление отсутствует
n222	217900.10	258229.56	Метод спутниковых геодезических измерений (определений)	0.1	Закрепление отсутствует
n223	217900.52	258233.54	Метод спутниковых геодезических измерений (определений)	0.1	Закрепление отсутствует
n224	217887.17	258234.95	Метод спутниковых геодезических измерений (определений)	0.1	Закрепление отсутствует
n225	217889.19	258251.27	Метод спутниковых геодезических измерений (определений)	0.1	Закрепление отсутствует
n226	217902.57	258249.61	Метод спутниковых геодезических измерений (определений)	0.1	Закрепление отсутствует
n227	217903.06	258253.58	Метод спутниковых геодезических измерений (определений)	0.1	Закрепление отсутствует
n228	217889.68	258255.24	Метод спутниковых геодезических измерений (определений)	0.1	Закрепление отсутствует
n229	217891.32	258268.48	Метод спутниковых геодезических измерений (определений)	0.1	Закрепление отсутствует
n230	217892.67	258280.42	Метод спутниковых геодезических измерений (определений)	0.1	Закрепление отсутствует
n231	217905.65	258278.95	Метод спутниковых геодезических измерений (определений)	0.1	Закрепление отсутствует

2. Сведения о характерных точках границ объекта

Обозначение характерных точек границ	Координаты, м		Метод определения координат характерной точки	Средняя квадратическая погрешность положения характерной точки (M _t), м	Описание обозначения точки на местности (при наличии)
	X	Y			
1	2	3	4	5	6
н232	217906.10	258282.92	Метод спутниковых геодезических измерений (определений)	0.1	Закрепление отсутствует
н233	217893.12	258284.39	Метод спутниковых геодезических измерений (определений)	0.1	Закрепление отсутствует
н234	217894.25	258294.32	Метод спутниковых геодезических измерений (определений)	0.1	Закрепление отсутствует
н235	217907.17	258292.85	Метод спутниковых геодезических измерений (определений)	0.1	Закрепление отсутствует
н236	217907.62	258296.83	Метод спутниковых геодезических измерений (определений)	0.1	Закрепление отсутствует
н237	217894.70	258298.29	Метод спутниковых геодезических измерений (определений)	0.1	Закрепление отсутствует
н238	217897.80	258325.59	Метод спутниковых геодезических измерений (определений)	0.1	Закрепление отсутствует
н239	217911.62	258324.15	Метод спутниковых геодезических измерений (определений)	0.1	Закрепление отсутствует
н240	217912.03	258328.13	Метод спутниковых геодезических измерений (определений)	0.1	Закрепление отсутствует
н241	217898.25	258329.56	Метод спутниковых геодезических измерений (определений)	0.1	Закрепление отсутствует
н242	217899.29	258338.68	Метод спутниковых геодезических измерений (определений)	0.1	Закрепление отсутствует
н243	217913.17	258336.82	Метод спутниковых геодезических измерений (определений)	0.1	Закрепление отсутствует
н244	217913.70	258340.79	Метод спутниковых геодезических измерений (определений)	0.1	Закрепление отсутствует

2. Сведения о характерных точках границ объекта

Обозначение характерных точек границ	Координаты, м		Метод определения координат характерной точки	Средняя квадратическая погрешность положения характерной точки (M1), м	Описание обозначения точки на местности (при наличии)
	X	Y			
1	2	3	4	5	6
н245	217899.74	258342.66	Метод спутниковых геодезических измерений (определений)	0.1	Закрепление отсутствует
н246	217902.08	258363.21	Метод спутниковых геодезических измерений (определений)	0.1	Закрепление отсутствует
н247	217872.78	258368.10	Метод спутниковых геодезических измерений (определений)	0.1	Закрепление отсутствует
н248	217817.69	258373.89	Метод спутниковых геодезических измерений (определений)	0.1	Закрепление отсутствует
н249	217744.08	258378.74	Метод спутниковых геодезических измерений (определений)	0.1	Закрепление отсутствует
н250	217721.93	258375.67	Метод спутниковых геодезических измерений (определений)	0.1	Закрепление отсутствует
н251	217722.48	258371.70	Метод спутниковых геодезических измерений (определений)	0.1	Закрепление отсутствует
н252	217744.22	258374.73	Метод спутниковых геодезических измерений (определений)	0.1	Закрепление отсутствует
н253	217817.35	258369.90	Метод спутниковых геодезических измерений (определений)	0.1	Закрепление отсутствует
н254	217872.24	258364.14	Метод спутниковых геодезических измерений (определений)	0.1	Закрепление отсутствует
н255	217897.67	258359.89	Метод спутниковых геодезических измерений (определений)	0.1	Закрепление отсутствует
н256	217896.38	258348.51	Метод спутниковых геодезических измерений (определений)	0.1	Закрепление отсутствует
н257	217889.51	258349.35	Метод спутниковых геодезических измерений (определений)	0.1	Закрепление отсутствует

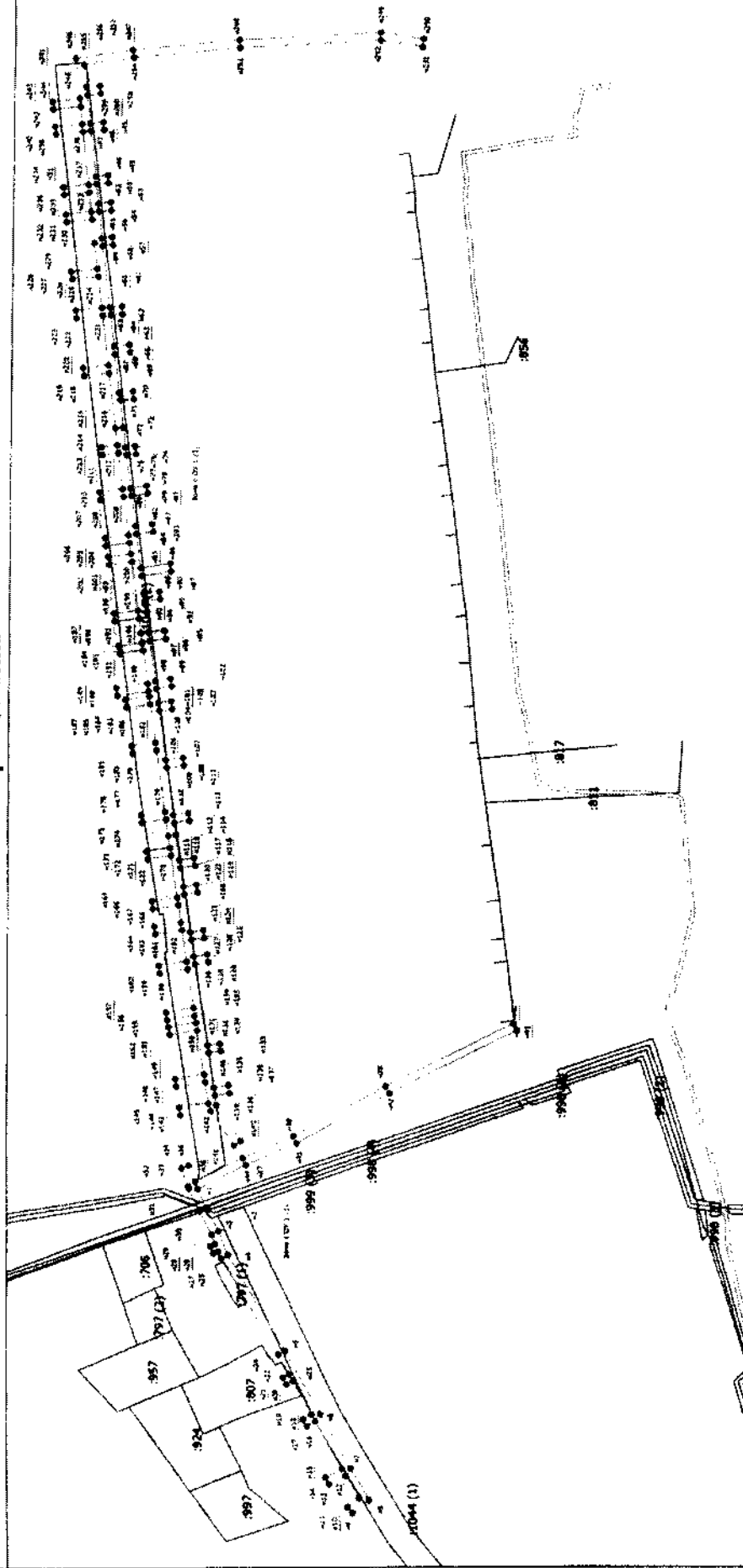
2. Сведения о характерных точках границ объекта

Обозначение характерных точек границ	Координаты, м		Метод определения координат характерной точки	Средняя квадратическая погрешность положения характерной точки (M _t), м	Описание обозначения точки на местности (при наличии)
	X	Y			
1	2	3	4	5	6
н258	217889.03	258345.38	Метод спутниковых геодезических измерений (определений)	0.1	Закрепление отсутствует
н259	217895.93	258344.54	Метод спутниковых геодезических измерений (определений)	0.1	Закрепление отсутствует
н260	217894.28	258329.98	Метод спутниковых геодезических измерений (определений)	0.1	Закрепление отсутствует
н45	217887.53	258330.70	Метод спутниковых геодезических измерений (определений)	0.1	Закрепление отсутствует

3. Сведения о характерных точках части (частей) границы объекта

Обозначение характерных точек части границы	Координаты, м		Метод определения координат характерной точки	Средняя квадратическая погрешность положения характерной точки (M _t), м	Описание обозначения точки на местности (при наличии)
	X	Y			
1	2	3	4	5	6
-	-	-	-	-	-

Раздел 4
План границ объекта



Масштаб 1:1000

- Условные обозначения:
- Вспомогательная точка съемки, сведения о которой достаточны для определения ее местоположения
 - Характерная точка границы, сведения о которой позволяют однозначно определить ее положение на местности
 - Зона с ОУ 1 (1) - Зона с особыми условиями использования территории (ЗОН с ОУ 1)
 - Обозначение иной характерной точки
 - Кадастровый номер земельного участка
 - Граница территории (земельной зоны)
 - Часть участка, образуемого проекцией существующего насажденного конструктивного элемента здания, сооружения, объекта инженерного строительства
 - Граница земельного участка
 - Граница земельного участка



Подпись _____
Место для печати (подпись, печать)

Дата 15.10.2020 г.

**Текстовое описание местоположения границ
населенных пунктов, территориальных зон, особо охраняемых природных
территорий, зон с особыми условиями использования территорий**

Прохождение границы		Описание прохождения границы
от точки	до точки	
1	2	3
н1	н2	в границах МО г. Камешково (городское поселение)
н2	н3	в границах МО г. Камешково (городское поселение)
н3	н4	в границах МО г. Камешково (городское поселение)
н4	н5	в границах МО г. Камешково (городское поселение)
н5	н6	в границах МО г. Камешково (городское поселение)
н6	н7	в границах МО г. Камешково (городское поселение)
н7	н8	в границах МО г. Камешково (городское поселение)
н8	н9	в границах МО г. Камешково (городское поселение)
н9	н10	в границах МО г. Камешково (городское поселение)
н10	н11	в границах МО г. Камешково (городское поселение)
н11	н12	в границах МО г. Камешково (городское поселение)
н12	н13	в границах МО г. Камешково (городское поселение)
н13	н14	в границах МО г. Камешково (городское поселение)
н14	н15	в границах МО г. Камешково (городское поселение)
н15	н16	в границах МО г. Камешково (городское поселение)
н16	н17	в границах МО г. Камешково (городское поселение)
н17	н18	в границах МО г. Камешково (городское поселение)
н18	н19	в границах МО г. Камешково (городское поселение)
н19	н20	в границах МО г. Камешково (городское поселение)
н20	н21	в границах МО г. Камешково (городское поселение)
н21	н22	в границах МО г. Камешково (городское поселение)
н22	н23	в границах МО г. Камешково (городское поселение)
н23	н24	в границах МО г. Камешково (городское поселение)
н24	н25	в границах МО г. Камешково (городское поселение)
н25	н26	в границах МО г. Камешково (городское поселение)
н26	н27	в границах МО г. Камешково (городское поселение)
н27	н28	в границах МО г. Камешково (городское поселение)
н28	н29	в границах МО г. Камешково (городское поселение)
н29	н30	в границах МО г. Камешково (городское поселение)
н30	н31	в границах МО г. Камешково (городское поселение)
н31	н32	в границах МО г. Камешково (городское поселение)
н32	н33	в границах МО г. Камешково (городское поселение)
н33	н34	в границах МО г. Камешково (городское поселение)
н34	н35	в границах МО г. Камешково (городское поселение)
н35	н36	в границах МО г. Камешково (городское поселение)
н36	н37	в границах МО г. Камешково (городское поселение)

**Текстовое описание местоположения границ
населенных пунктов, территориальных зон, особо охраняемых природных
территорий, зон с особыми условиями использования территорий**

Прохождение границы		Описание прохождения границы
от точки	до точки	
1	2	3
н37	н38	в границах МО г. Камешково (городское поселение)
н38	н39	в границах МО г. Камешково (городское поселение)
н39	н40	в границах МО г. Камешково (городское поселение)
н40	н41	в границах МО г. Камешково (городское поселение)
н41	н42	в границах МО г. Камешково (городское поселение)
н42	н43	в границах МО г. Камешково (городское поселение)
н43	н44	в границах МО г. Камешково (городское поселение)
н44	н1	в границах МО г. Камешково (городское поселение)
н45	н46	в границах МО г. Камешково (городское поселение)
н46	н47	в границах МО г. Камешково (городское поселение)
н47	н48	в границах МО г. Камешково (городское поселение)
н48	н49	в границах МО г. Камешково (городское поселение)
н49	н50	в границах МО г. Камешково (городское поселение)
н50	н51	в границах МО г. Камешково (городское поселение)
н51	н52	в границах МО г. Камешково (городское поселение)
н52	н53	в границах МО г. Камешково (городское поселение)
н53	н54	в границах МО г. Камешково (городское поселение)
н54	н55	в границах МО г. Камешково (городское поселение)
н55	н56	в границах МО г. Камешково (городское поселение)
н56	н57	в границах МО г. Камешково (городское поселение)
н57	н58	в границах МО г. Камешково (городское поселение)
н58	н59	в границах МО г. Камешково (городское поселение)
н59	н60	в границах МО г. Камешково (городское поселение)
н60	н61	в границах МО г. Камешково (городское поселение)
н61	н62	в границах МО г. Камешково (городское поселение)
н62	н63	в границах МО г. Камешково (городское поселение)
н63	н64	в границах МО г. Камешково (городское поселение)
н64	н65	в границах МО г. Камешково (городское поселение)
н65	н66	в границах МО г. Камешково (городское поселение)
н66	н67	в границах МО г. Камешково (городское поселение)
н67	н68	в границах МО г. Камешково (городское поселение)
н68	н69	в границах МО г. Камешково (городское поселение)
н69	н70	в границах МО г. Камешково (городское поселение)
н70	н71	в границах МО г. Камешково (городское поселение)
н71	н72	в границах МО г. Камешково (городское поселение)
н72	н73	в границах МО г. Камешково (городское поселение)

**Текстовое описание местоположения границ
населенных пунктов, территориальных зон, особо охраняемых природных
территорий, зон с особыми условиями использования территорий**

Прохождение границы		Описание прохождения границы
от точки	до точки	
1	2	3
н73	н74	в границах МО г. Камешково (городское поселение)
н74	н75	в границах МО г. Камешково (городское поселение)
н75	н76	в границах МО г. Камешково (городское поселение)
н76	н77	в границах МО г. Камешково (городское поселение)
н77	н78	в границах МО г. Камешково (городское поселение)
н78	н79	в границах МО г. Камешково (городское поселение)
н79	н80	в границах МО г. Камешково (городское поселение)
н80	н81	в границах МО г. Камешково (городское поселение)
н81	н82	в границах МО г. Камешково (городское поселение)
н82	н83	в границах МО г. Камешково (городское поселение)
н83	н84	в границах МО г. Камешково (городское поселение)
н84	н85	в границах МО г. Камешково (городское поселение)
н85	н86	в границах МО г. Камешково (городское поселение)
н86	н87	в границах МО г. Камешково (городское поселение)
н87	н88	в границах МО г. Камешково (городское поселение)
н88	н89	в границах МО г. Камешково (городское поселение)
н89	н90	в границах МО г. Камешково (городское поселение)
н90	н91	в границах МО г. Камешково (городское поселение)
н91	н92	в границах МО г. Камешково (городское поселение)
н92	н93	в границах МО г. Камешково (городское поселение)
н93	н94	в границах МО г. Камешково (городское поселение)
н94	н95	в границах МО г. Камешково (городское поселение)
н95	н96	в границах МО г. Камешково (городское поселение)
н96	н97	в границах МО г. Камешково (городское поселение)
н97	н98	в границах МО г. Камешково (городское поселение)
н98	н99	в границах МО г. Камешково (городское поселение)
н99	н100	в границах МО г. Камешково (городское поселение)
н100	н101	в границах МО г. Камешково (городское поселение)
н101	н102	в границах МО г. Камешково (городское поселение)
н102	н103	в границах МО г. Камешково (городское поселение)
н103	н104	в границах МО г. Камешково (городское поселение)
н104	н105	в границах МО г. Камешково (городское поселение)
н105	н106	в границах МО г. Камешково (городское поселение)
н106	н107	в границах МО г. Камешково (городское поселение)
н107	н108	в границах МО г. Камешково (городское поселение)
н108	н109	в границах МО г. Камешково (городское поселение)

**Текстовое описание местоположения границ
населенных пунктов, территориальных зон, особо охраняемых природных
территорий, зон с особыми условиями использования территорий**

Прохождение границы		Описание прохождения границы
от точки	до точки	
1	2	3
н109	н110	в границах МО г. Камешково (городское поселение)
н110	н111	в границах МО г. Камешково (городское поселение)
н111	н112	в границах МО г. Камешково (городское поселение)
н112	н113	в границах МО г. Камешково (городское поселение)
н113	н114	в границах МО г. Камешково (городское поселение)
н114	н115	в границах МО г. Камешково (городское поселение)
н115	н116	в границах МО г. Камешково (городское поселение)
н116	н117	в границах МО г. Камешково (городское поселение)
н117	н118	в границах МО г. Камешково (городское поселение)
н118	н119	в границах МО г. Камешково (городское поселение)
н119	н120	в границах МО г. Камешково (городское поселение)
н120	н121	в границах МО г. Камешково (городское поселение)
н121	н122	в границах МО г. Камешково (городское поселение)
н122	н123	в границах МО г. Камешково (городское поселение)
н123	н124	в границах МО г. Камешково (городское поселение)
н124	н125	в границах МО г. Камешково (городское поселение)
н125	н126	в границах МО г. Камешково (городское поселение)
н126	н127	в границах МО г. Камешково (городское поселение)
н127	н128	в границах МО г. Камешково (городское поселение)
н128	н129	в границах МО г. Камешково (городское поселение)
н129	н130	в границах МО г. Камешково (городское поселение)
н130	н131	в границах МО г. Камешково (городское поселение)
н131	н132	в границах МО г. Камешково (городское поселение)
н132	н133	в границах МО г. Камешково (городское поселение)
н133	н134	в границах МО г. Камешково (городское поселение)
н134	н135	в границах МО г. Камешково (городское поселение)
н135	н136	в границах МО г. Камешково (городское поселение)
н136	н137	в границах МО г. Камешково (городское поселение)
н137	н138	в границах МО г. Камешково (городское поселение)
н138	н139	в границах МО г. Камешково (городское поселение)
н139	н140	в границах МО г. Камешково (городское поселение)
н140	н141	в границах МО г. Камешково (городское поселение)
н141	н142	в границах МО г. Камешково (городское поселение)
н142	н143	в границах МО г. Камешково (городское поселение)
н143	н144	в границах МО г. Камешково (городское поселение)
н144	н145	в границах МО г. Камешково (городское поселение)

**Текстовое описание местоположения границ
населенных пунктов, территориальных зон, особо охраняемых природных
территорий, зон с особыми условиями использования территорий**

Прохождение границы		Описание прохождения границы
от точки	до точки	
1	2	3
н145	н146	в границах МО г. Камешково (городское поселение)
н146	н147	в границах МО г. Камешково (городское поселение)
н147	н148	в границах МО г. Камешково (городское поселение)
н148	н149	в границах МО г. Камешково (городское поселение)
н149	н150	в границах МО г. Камешково (городское поселение)
н150	н151	в границах МО г. Камешково (городское поселение)
н151	н152	в границах МО г. Камешково (городское поселение)
н152	н153	в границах МО г. Камешково (городское поселение)
н153	н154	в границах МО г. Камешково (городское поселение)
н154	н155	в границах МО г. Камешково (городское поселение)
н155	н156	в границах МО г. Камешково (городское поселение)
н156	н157	в границах МО г. Камешково (городское поселение)
н157	н158	в границах МО г. Камешково (городское поселение)
н158	н159	в границах МО г. Камешково (городское поселение)
н159	н160	в границах МО г. Камешково (городское поселение)
н160	н161	в границах МО г. Камешково (городское поселение)
н161	н162	в границах МО г. Камешково (городское поселение)
н162	н163	в границах МО г. Камешково (городское поселение)
н163	н164	в границах МО г. Камешково (городское поселение)
н164	н165	в границах МО г. Камешково (городское поселение)
н165	н166	в границах МО г. Камешково (городское поселение)
н166	н167	в границах МО г. Камешково (городское поселение)
н167	н168	в границах МО г. Камешково (городское поселение)
н168	н169	в границах МО г. Камешково (городское поселение)
н169	н170	в границах МО г. Камешково (городское поселение)
н170	н171	в границах МО г. Камешково (городское поселение)
н171	н172	в границах МО г. Камешково (городское поселение)
н172	н173	в границах МО г. Камешково (городское поселение)
н173	н174	в границах МО г. Камешково (городское поселение)
н174	н175	в границах МО г. Камешково (городское поселение)
н175	н176	в границах МО г. Камешково (городское поселение)
н176	н177	в границах МО г. Камешково (городское поселение)
н177	н178	в границах МО г. Камешково (городское поселение)
н178	н179	в границах МО г. Камешково (городское поселение)
н179	н180	в границах МО г. Камешково (городское поселение)
н180	н181	в границах МО г. Камешково (городское поселение)

**Текстовое описание местоположения границ
населенных пунктов, территориальных зон, особо охраняемых природных
территорий, зон с особыми условиями использования территорий**

Прохождение границы		Описание прохождения границы
от точки	до точки	
1	2	3
н181	н182	в границах МО г. Камешково (городское поселение)
н182	н183	в границах МО г. Камешково (городское поселение)
н183	н184	в границах МО г. Камешково (городское поселение)
н184	н185	в границах МО г. Камешково (городское поселение)
н185	н186	в границах МО г. Камешково (городское поселение)
н186	н187	в границах МО г. Камешково (городское поселение)
н187	н188	в границах МО г. Камешково (городское поселение)
н188	н189	в границах МО г. Камешково (городское поселение)
н189	н190	в границах МО г. Камешково (городское поселение)
н190	н191	в границах МО г. Камешково (городское поселение)
н191	н192	в границах МО г. Камешково (городское поселение)
н192	н193	в границах МО г. Камешково (городское поселение)
н193	н194	в границах МО г. Камешково (городское поселение)
н194	н195	в границах МО г. Камешково (городское поселение)
н195	н196	в границах МО г. Камешково (городское поселение)
н196	н197	в границах МО г. Камешково (городское поселение)
н197	н198	в границах МО г. Камешково (городское поселение)
н198	н199	в границах МО г. Камешково (городское поселение)
н199	н200	в границах МО г. Камешково (городское поселение)
н200	н201	в границах МО г. Камешково (городское поселение)
н201	н202	в границах МО г. Камешково (городское поселение)
н202	н203	в границах МО г. Камешково (городское поселение)
н203	н204	в границах МО г. Камешково (городское поселение)
н204	н205	в границах МО г. Камешково (городское поселение)
н205	н206	в границах МО г. Камешково (городское поселение)
н206	н207	в границах МО г. Камешково (городское поселение)
н207	н208	в границах МО г. Камешково (городское поселение)
н208	н209	в границах МО г. Камешково (городское поселение)
н209	н210	в границах МО г. Камешково (городское поселение)
н210	н211	в границах МО г. Камешково (городское поселение)
н211	н212	в границах МО г. Камешково (городское поселение)
н212	н213	в границах МО г. Камешково (городское поселение)
н213	н214	в границах МО г. Камешково (городское поселение)
н214	н215	в границах МО г. Камешково (городское поселение)
н215	н216	в границах МО г. Камешково (городское поселение)
н216	н217	в границах МО г. Камешково (городское поселение)

**Текстовое описание местоположения границ
населенных пунктов, территориальных зон, особо охраняемых природных
территорий, зон с особыми условиями использования территорий**

Прохождение границы		Описание прохождения границы
от точки	до точки	
1	2	3
н217	н218	в границах МО г. Камешково (городское поселение)
н218	н219	в границах МО г. Камешково (городское поселение)
н219	н220	в границах МО г. Камешково (городское поселение)
н220	н221	в границах МО г. Камешково (городское поселение)
н221	н222	в границах МО г. Камешково (городское поселение)
н222	н223	в границах МО г. Камешково (городское поселение)
н223	н224	в границах МО г. Камешково (городское поселение)
н224	н225	в границах МО г. Камешково (городское поселение)
н225	н226	в границах МО г. Камешково (городское поселение)
н226	н227	в границах МО г. Камешково (городское поселение)
н227	н228	в границах МО г. Камешково (городское поселение)
н228	н229	в границах МО г. Камешково (городское поселение)
н229	н230	в границах МО г. Камешково (городское поселение)
н230	н231	в границах МО г. Камешково (городское поселение)
н231	н232	в границах МО г. Камешково (городское поселение)
н232	н233	в границах МО г. Камешково (городское поселение)
н233	н234	в границах МО г. Камешково (городское поселение)
н234	н235	в границах МО г. Камешково (городское поселение)
н235	н236	в границах МО г. Камешково (городское поселение)
н236	н237	в границах МО г. Камешково (городское поселение)
н237	н238	в границах МО г. Камешково (городское поселение)
н238	н239	в границах МО г. Камешково (городское поселение)
н239	н240	в границах МО г. Камешково (городское поселение)
н240	н241	в границах МО г. Камешково (городское поселение)
н241	н242	в границах МО г. Камешково (городское поселение)
н242	н243	в границах МО г. Камешково (городское поселение)
н243	н244	в границах МО г. Камешково (городское поселение)
н244	н245	в границах МО г. Камешково (городское поселение)
н245	н246	в границах МО г. Камешково (городское поселение)
н246	н247	в границах МО г. Камешково (городское поселение)
н247	н248	в границах МО г. Камешково (городское поселение)
н248	н249	в границах МО г. Камешково (городское поселение)
н249	н250	в границах МО г. Камешково (городское поселение)
н250	н251	в границах МО г. Камешково (городское поселение)
н251	н252	в границах МО г. Камешково (городское поселение)
н252	н253	в границах МО г. Камешково (городское поселение)

**Текстовое описание местоположения границ
населенных пунктов, территориальных зон, особо охраняемых природных
территорий, зон с особыми условиями использования территорий**

Прохождение границы		Описание прохождения границы
от точки	до точки	
1	2	3
н253	н254	в границах МО г. Камешково (городское поселение)
н254	н255	в границах МО г. Камешково (городское поселение)
н255	н256	в границах МО г. Камешково (городское поселение)
н256	н257	в границах МО г. Камешково (городское поселение)
н257	н258	в границах МО г. Камешково (городское поселение)
н258	н259	в границах МО г. Камешково (городское поселение)
н259	н260	в границах МО г. Камешково (городское поселение)
н260	н45	в границах МО г. Камешково (городское поселение)

ОПИСАНИЕ МЕСТОПОЛОЖЕНИЯ ГРАНИЦ

Зоны с особыми условиями использования территории – Охранная зона объекта: "Газопровод, Владимирская область, Собинский район, МО Воршинское (сельское поселение), с. Бабаево, от ГРП к жилым домам ул. Молодежная"

(наименование объекта, местоположение границ которого описано (далее - объект))

Раздел 1

Сведения об объекте

№ п/п	Характеристики объекта	Описание характеристик
1	2	3
1.	Местоположение объекта	601214, Владимирская область, район Собинский, село Бабаево
2.	Площадь объекта +/- величина погрешности определения площади (P +/- Дельта P)	1304 +/- 13 м ²
3.	Иные характеристики объекта	-

Раздел 2

Сведения о местоположении границ объекта

1. Система координат МСК-33

2. Сведения о характерных точках границ объекта

Обозначение характерных точек границ	Координаты, м		Метод определения координат характерной точки	Средняя квадратическая погрешность положения характерной точки (M), м	Описание обозначения точки на местности (при наличии)
	X	Y			
1	2	3	4	5	6
н1	188240.57	201036.45	Метод спутниковых геодезических измерений (определений)	0.1	Закрепление отсутствует
н2	188236.17	201034.53	Метод спутниковых геодезических измерений (определений)	0.1	Закрепление отсутствует
н3	188234.57	201038.20	Метод спутниковых геодезических измерений (определений)	0.1	Закрепление отсутствует
н4	188243.36	201042.03	Метод спутниковых геодезических измерений (определений)	0.1	Закрепление отсутствует
н5	188245.45	201033.33	Метод спутниковых геодезических измерений (определений)	0.1	Закрепление отсутствует
н6	188253.30	201014.83	Метод спутниковых геодезических измерений (определений)	0.1	Закрепление отсутствует
н7	188264.82	201020.59	Метод спутниковых геодезических измерений (определений)	0.1	Закрепление отсутствует
н8	188276.01	201004.88	Метод спутниковых геодезических измерений (определений)	0.1	Закрепление отсутствует
н9	188294.50	200980.17	Метод спутниковых геодезических измерений (определений)	0.1	Закрепление отсутствует
н10	188301.92	200969.35	Метод спутниковых геодезических измерений (определений)	0.1	Закрепление отсутствует
н11	188315.19	200974.29	Метод спутниковых геодезических измерений (определений)	0.1	Закрепление отсутствует

2. Сведения о характерных точках границ объекта

Обозначение характерных точек границ	Координаты, м		Метод определения координат характерной точки	Средняя квадратическая погрешность положения характерной точки (M _t), м	Описание обозначения точки на местности (при наличии)
	X	Y			
1	2	3	4	5	6
н12	188329.90	200980.16	Метод спутниковых геодезических измерений (определений)	0.1	Закрепление отсутствует
н13	188338.16	200956.88	Метод спутниковых геодезических измерений (определений)	0.1	Закрепление отсутствует
н14	188347.26	200933.52	Метод спутниковых геодезических измерений (определений)	0.1	Закрепление отсутствует
н15	188362.66	200892.84	Метод спутниковых геодезических измерений (определений)	0.1	Закрепление отсутствует
н16	188380.43	200898.48	Метод спутниковых геодезических измерений (определений)	0.1	Закрепление отсутствует
н17	188387.28	200900.87	Метод спутниковых геодезических измерений (определений)	0.1	Закрепление отсутствует
н18	188396.90	200882.14	Метод спутниковых геодезических измерений (определений)	0.1	Закрепление отсутствует
н19	188408.45	200859.17	Метод спутниковых геодезических измерений (определений)	0.1	Закрепление отсутствует
н20	188412.46	200845.46	Метод спутниковых геодезических измерений (определений)	0.1	Закрепление отсутствует
н21	188413.37	200845.70	Метод спутниковых геодезических измерений (определений)	0.1	Закрепление отсутствует
н22	188414.42	200841.84	Метод спутниковых геодезических измерений (определений)	0.1	Закрепление отсутствует
н23	188409.55	200840.57	Метод спутниковых геодезических измерений (определений)	0.1	Закрепление отсутствует
н24	188404.71	200857.70	Метод спутниковых геодезических измерений (определений)	0.1	Закрепление отсутствует

2. Сведения о характерных точках границ объекта

Обозначение характерных точек границ	Координаты, м		Метод определения координат характерной точки	Средняя квадратическая погрешность положения характерной точки (M _t), м	Описание обозначения точки на местности (при наличии)
	X	Y			
1	2	3	4	5	6
н25	188393.34	200880.32	Метод спутниковых геодезических измерений (определений)	0.1	Закрепление отсутствует
н26	188385.18	200895.99	Метод спутниковых геодезических измерений (определений)	0.1	Закрепление отсутствует
н27	188381.28	200894.53	Метод спутниковых геодезических измерений (определений)	0.1	Закрепление отсутствует
н28	188370.23	200891.04	Метод спутниковых геодезических измерений (определений)	0.1	Закрепление отсутствует
н29	188360.28	200887.89	Метод спутниковых геодезических измерений (определений)	0.1	Закрепление отсутствует
н30	188343.52	200932.08	Метод спутниковых геодезических измерений (определений)	0.1	Закрепление отсутствует
н31	188334.41	200955.48	Метод спутниковых геодезических измерений (определений)	0.1	Закрепление отсутствует
н32	188327.50	200974.97	Метод спутниковых геодезических измерений (определений)	0.1	Закрепление отсутствует
н33	188316.64	200970.56	Метод спутниковых геодезических измерений (определений)	0.1	Закрепление отсутствует
н34	188302.51	200965.30	Метод спутниковых геодезических измерений (определений)	0.1	Закрепление отсутствует
н35	188300.31	200964.41	Метод спутниковых геодезических измерений (определений)	0.1	Закрепление отсутствует
н36	188291.25	200977.83	Метод спутниковых геодезических измерений (определений)	0.1	Закрепление отсутствует
н37	188272.78	201002.52	Метод спутниковых геодезических измерений (определений)	0.1	Закрепление отсутствует

2. Сведения о характерных точках границ объекта

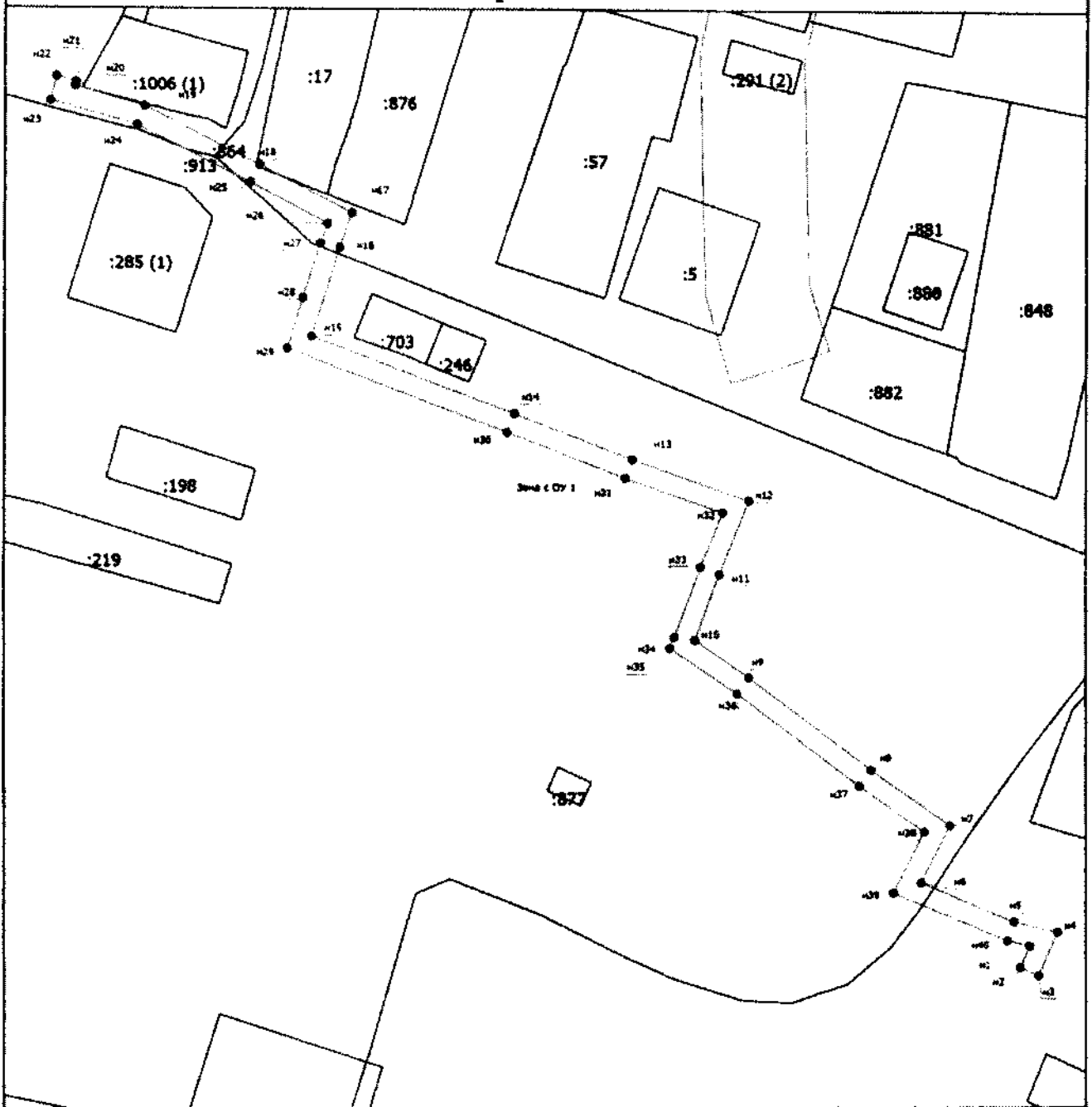
Обозначение характерных точек границ	Координаты, м		Метод определения координат характерной точки	Средняя квадратическая погрешность положения характерной точки (Mt), м	Описание обозначения точки на местности (при наличии)
	X	Y			
1	2	3	4	5	6
н38	188263.55	201015.49	Метод спутниковых геодезических измерений (определений)	0.1	Закрепление отсутствует
н39	188251.25	201009.34	Метод спутниковых геодезических измерений (определений)	0.1	Закрепление отсутствует
н40	188241.65	201032.06	Метод спутниковых геодезических измерений (определений)	0.1	Закрепление отсутствует
н1	188240.57	201036.45	Метод спутниковых геодезических измерений (определений)	0.1	Закрепление отсутствует

3. Сведения о характерных точках части (частей) границы объекта

Обозначение характерных точек части границы	Координаты, м		Метод определения координат характерной точки	Средняя квадратическая погрешность положения характерной точки (Mt), м	Описание обозначения точки на местности (при наличии)
	X	Y			
1	2	3	4	5	6
-	-	-	-	-	-

Раздел 4

План границ объекта



Масштаб 1:1200

Условные обозначения

- Видовая образованная часть границы, сведения о которой достаточны для определения ее местоположения
- Характерная точка границы, сведения о которой позволяют однозначно определить ее положение на местности
- Зона с ОУ 1 - Зона с особыми условиями использования территории Зона с ОУ 1
- n1 - Обозначение новой характерной точки
- :1 - Кадастровый номер земельного участка
- Граница зоны с особыми условиями
- Существующая граница, имеющаяся в ЕИРН сведения о которой достаточны для определения ее местоположения

Подпись _____



Дата " 20 " 10 2020 г.

Место для отписки печати и подписи лица, составившего описание местоположения границ объекта

Текстовое описание местоположения границ населенных пунктов, территориальных зон, особо охраняемых природных территорий, зон с особыми условиями использования территорий

Прохождение границы		Описание прохождения границы
от точки	до точки	
1	2	3
н1	н2	в границах МО Воршинское (сельское поселение)
н2	н3	в границах МО Воршинское (сельское поселение)
н3	н4	в границах МО Воршинское (сельское поселение)
н4	н5	в границах МО Воршинское (сельское поселение)
н5	н6	в границах МО Воршинское (сельское поселение)
н6	н7	в границах МО Воршинское (сельское поселение)
н7	н8	в границах МО Воршинское (сельское поселение)
н8	н9	в границах МО Воршинское (сельское поселение)
н9	н10	в границах МО Воршинское (сельское поселение)
н10	н11	в границах МО Воршинское (сельское поселение)
н11	н12	в границах МО Воршинское (сельское поселение)
н12	н13	в границах МО Воршинское (сельское поселение)
н13	н14	в границах МО Воршинское (сельское поселение)
н14	н15	в границах МО Воршинское (сельское поселение)
н15	н16	в границах МО Воршинское (сельское поселение)
н16	н17	в границах МО Воршинское (сельское поселение)
н17	н18	в границах МО Воршинское (сельское поселение)
н18	н19	в границах МО Воршинское (сельское поселение)
н19	н20	в границах МО Воршинское (сельское поселение)
н20	н21	в границах МО Воршинское (сельское поселение)
н21	н22	в границах МО Воршинское (сельское поселение)
н22	н23	в границах МО Воршинское (сельское поселение)
н23	н24	в границах МО Воршинское (сельское поселение)
н24	н25	в границах МО Воршинское (сельское поселение)
н25	н26	в границах МО Воршинское (сельское поселение)
н26	н27	в границах МО Воршинское (сельское поселение)
н27	н28	в границах МО Воршинское (сельское поселение)
н28	н29	в границах МО Воршинское (сельское поселение)
н29	н30	в границах МО Воршинское (сельское поселение)
н30	н31	в границах МО Воршинское (сельское поселение)
н31	н32	в границах МО Воршинское (сельское поселение)
н32	н33	в границах МО Воршинское (сельское поселение)
н33	н34	в границах МО Воршинское (сельское поселение)
н34	н35	в границах МО Воршинское (сельское поселение)
н35	н36	в границах МО Воршинское (сельское поселение)
н36	н37	в границах МО Воршинское (сельское поселение)

**Текстовое описание местоположения границ
населенных пунктов, территориальных зон, особо охраняемых природных
территорий, зон с особыми условиями использования территорий**

Прохождение границы		Описание прохождения границы
от точки	до точки	
1	2	3
н37	н38	в границах МО Воршинское (сельское поселение)
н38	н39	в границах МО Воршинское (сельское поселение)
н39	н40	в границах МО Воршинское (сельское поселение)
н40	н1	в границах МО Воршинское (сельское поселение)

--	--	--

ОПИСАНИЕ МЕСТОПОЛОЖЕНИЯ ГРАНИЦ**Зоны с особыми условиями использования территории – Охранная зона
объекта: "Газопровод н/д ул.Заводская, г. Камешково"**

(наименование объекта, местоположение границ которого описано (далее - объект))

Раздел 1**Сведения об объекте**

№ п/п	Характеристики объекта	Описание характеристик
1	2	3
1.	Местоположение объекта	Владимирская область, район Камешковский, город Камешково
2.	Площадь объекта +/- величина погрешности определения площади (P +/- Дельта P)	1280 +/- 13 м ²
3.	Иные характеристики объекта	-

Раздел 2

Сведения о местоположении границ объекта

1. Система координат МСК-33

2. Сведения о характерных точках границ объекта

Обозначение характерных точек границ	Координаты, м		Метод определения координат характерной точки	Средняя квадратическая погрешность положения характерной точки (Mf), м	Описание обозначения точки на местности (при наличии)
	X	Y			
1	2	3	4	5	6
н1	217363.21	259171.12	Метод спутниковых геодезических измерений (определений)	0.1	Закрепление отсутствует
н2	217366.98	259169.80	Метод спутниковых геодезических измерений (определений)	0.1	Закрепление отсутствует
н3	217366.40	259168.13	Метод спутниковых геодезических измерений (определений)	0.1	Закрепление отсутствует
н4	217368.66	259167.91	Метод спутниковых геодезических измерений (определений)	0.1	Закрепление отсутствует
н5	217368.27	259163.93	Метод спутниковых геодезических измерений (определений)	0.1	Закрепление отсутствует
н6	217365.04	259164.25	Метод спутниковых геодезических измерений (определений)	0.1	Закрепление отсутствует
н7	217360.64	259151.69	Метод спутниковых геодезических измерений (определений)	0.1	Закрепление отсутствует
н8	217358.16	259144.61	Метод спутниковых геодезических измерений (определений)	0.1	Закрепление отсутствует
н9	217360.23	259144.28	Метод спутниковых геодезических измерений (определений)	0.1	Закрепление отсутствует
н10	217359.60	259140.33	Метод спутниковых геодезических измерений (определений)	0.1	Закрепление отсутствует
н11	217356.82	259140.77	Метод спутниковых геодезических измерений (определений)	0.1	Закрепление отсутствует

2. Сведения о характерных точках границ объекта

Обозначение характерных точек границ	Координаты, м		Метод определения координат характерной точки	Средняя квадратическая погрешность положения характерной точки (M), м	Описание обозначения точки на местности (при наличии)
	X	Y			
1	2	3	4	5	6
н12	217355.06	259135.75	Метод спутниковых геодезических измерений (определений)	0.1	Закрепление отсутствует
н13	217352.13	259120.94	Метод спутниковых геодезических измерений (определений)	0.1	Закрепление отсутствует
н14	217355.18	259120.45	Метод спутниковых геодезических измерений (определений)	0.1	Закрепление отсутствует
н15	217354.54	259116.50	Метод спутниковых геодезических измерений (определений)	0.1	Закрепление отсутствует
н16	217351.36	259117.02	Метод спутниковых геодезических измерений (определений)	0.1	Закрепление отсутствует
н17	217347.92	259099.63	Метод спутниковых геодезических измерений (определений)	0.1	Закрепление отсутствует
н18	217349.98	259099.28	Метод спутниковых геодезических измерений (определений)	0.1	Закрепление отсутствует
н19	217349.30	259095.34	Метод спутниковых геодезических измерений (определений)	0.1	Закрепление отсутствует
н20	217347.15	259095.71	Метод спутниковых геодезических измерений (определений)	0.1	Закрепление отсутствует
н21	217343.30	259076.22	Метод спутниковых геодезических измерений (определений)	0.1	Закрепление отсутствует
н22	217342.91	259074.48	Метод спутниковых геодезических измерений (определений)	0.1	Закрепление отсутствует
н23	217345.06	259074.00	Метод спутниковых геодезических измерений (определений)	0.1	Закрепление отсутствует
н24	217344.20	259070.09	Метод спутниковых геодезических измерений (определений)	0.1	Закрепление отсутствует

2. Сведения о характерных точках границ объекта

Обозначение характерных точек границ	Координаты, м		Метод определения координат характерной точки	Средняя квадратическая погрешность положения характерной точки (M _t), м	Описание обозначения точки на местности (при наличии)
	X	Y			
1	2	3	4	5	6
н25	217342.04	259070.57	Метод спутниковых геодезических измерений (определений)	0.1	Закрепление отсутствует
н26	217339.64	259059.74	Метод спутниковых геодезических измерений (определений)	0.1	Закрепление отсутствует
н27	217342.19	259059.18	Метод спутниковых геодезических измерений (определений)	0.1	Закрепление отсутствует
н28	217341.32	259055.27	Метод спутниковых геодезических измерений (определений)	0.1	Закрепление отсутствует
н29	217338.77	259055.84	Метод спутниковых геодезических измерений (определений)	0.1	Закрепление отсутствует
н30	217334.45	259036.35	Метод спутниковых геодезических измерений (определений)	0.1	Закрепление отсутствует
н31	217338.55	259035.51	Метод спутниковых геодезических измерений (определений)	0.1	Закрепление отсутствует
н32	217337.75	259031.59	Метод спутниковых геодезических измерений (определений)	0.1	Закрепление отсутствует
н33	217333.59	259032.45	Метод спутниковых геодезических измерений (определений)	0.1	Закрепление отсутствует
н34	217330.96	259020.62	Метод спутниковых геодезических измерений (определений)	0.1	Закрепление отсутствует
н35	217328.60	259009.48	Метод спутниковых геодезических измерений (определений)	0.1	Закрепление отсутствует
н36	217331.42	259008.88	Метод спутниковых геодезических измерений (определений)	0.1	Закрепление отсутствует
н37	217330.59	259004.97	Метод спутниковых геодезических измерений (определений)	0.1	Закрепление отсутствует

2. Сведения о характерных точках границ объекта

Обозначение характерных точек границ	Координаты, м		Метод определения координат характерной точки	Средняя квадратическая погрешность положения характерной точки (M _t), м	Описание обозначения точки на местности (при наличии)
	X	Y			
1	2	3	4	5	6
н38	217327.77	259005.57	Метод спутниковых геодезических измерений (определений)	0.1	Закрепление отсутствует
н39	217324.28	258989.09	Метод спутниковых геодезических измерений (определений)	0.1	Закрепление отсутствует
н40	217326.55	258988.61	Метод спутниковых геодезических измерений (определений)	0.1	Закрепление отсутствует
н41	217325.72	258984.69	Метод спутниковых геодезических измерений (определений)	0.1	Закрепление отсутствует
н42	217323.45	258985.17	Метод спутниковых геодезических измерений (определений)	0.1	Закрепление отсутствует
н43	217321.43	258975.60	Метод спутниковых геодезических измерений (определений)	0.1	Закрепление отсутствует
н44	217323.83	258975.09	Метод спутниковых геодезических измерений (определений)	0.1	Закрепление отсутствует
н45	217323.00	258971.18	Метод спутниковых геодезических измерений (определений)	0.1	Закрепление отсутствует
н46	217320.60	258971.69	Метод спутниковых геодезических измерений (определений)	0.1	Закрепление отсутствует
н47	217314.02	258940.63	Метод спутниковых геодезических измерений (определений)	0.1	Закрепление отсутствует
н48	217315.41	258940.37	Метод спутниковых геодезических измерений (определений)	0.1	Закрепление отсутствует
н49	217314.65	258936.44	Метод спутниковых геодезических измерений (определений)	0.1	Закрепление отсутствует
н50	217313.19	258936.72	Метод спутниковых геодезических измерений (определений)	0.1	Закрепление отсутствует

2. Сведения о характерных точках границ объекта

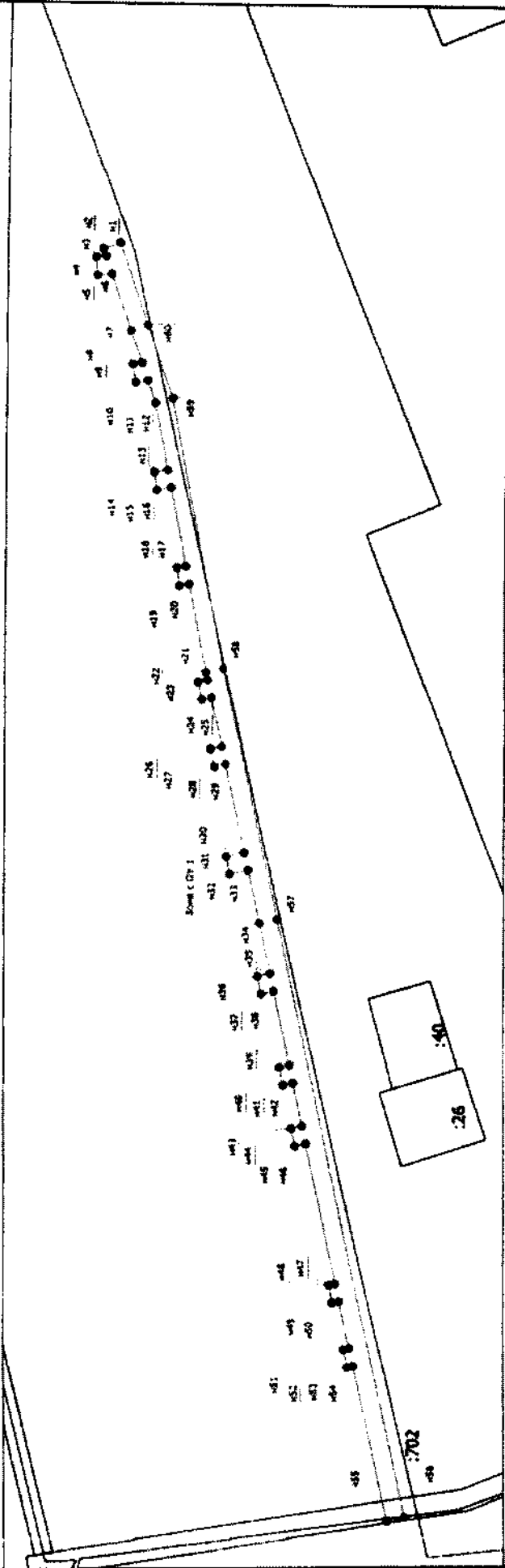
Обозначение характерных точек границ	Координаты, м		Метод определения координат характерной точки	Средняя квадратическая погрешность положения характерной точки (M _t), м	Описание обозначения точки на местности (при наличии)
	X	Y			
1	2	3	4	5	6
н51	217310.94	258926.08	Метод спутниковых геодезических измерений (определений)	0.1	Закрепление отсутствует
н52	217312.15	258925.84	Метод спутниковых геодезических измерений (определений)	0.1	Закрепление отсутствует
н53	217311.37	258921.92	Метод спутниковых геодезических измерений (определений)	0.1	Закрепление отсутствует
н54	217310.11	258922.17	Метод спутниковых геодезических измерений (определений)	0.1	Закрепление отсутствует
н55	217302.74	258887.40	Метод спутниковых геодезических измерений (определений)	0.1	Закрепление отсутствует
н56	217298.83	258888.23	Метод спутниковых геодезических измерений (определений)	0.1	Закрепление отсутствует
н57	217327.05	259021.47	Метод спутниковых геодезических измерений (определений)	0.1	Закрепление отсутствует
н58	217339.38	259077.04	Метод спутниковых геодезических измерений (определений)	0.1	Закрепление отсутствует
н59	217351.19	259136.81	Метод спутниковых геодезических измерений (определений)	0.1	Закрепление отсутствует
н60	217356.87	259153.02	Метод спутниковых геодезических измерений (определений)	0.1	Закрепление отсутствует
н1	217363.21	259171.12	Метод спутниковых геодезических измерений (определений)	0.1	Закрепление отсутствует

3. Сведения о характерных точках части (частей) границы объекта

Обозначение характерных точек части границы	Координаты, м		Метод определения координат характерной точки	Средняя квадратическая погрешность положения характерной точки (M _t), м	Описание обозначения точки на местности (при наличии)
	X	Y			
1	2	3	4	5	6
-	-	-	-	-	-

Раздел 4

План границ объекта



Условные обозначения

- Вынос образованная часть границы, сведения о которой достаточны для определения ее местоположения
- Характерная точка границы, сведения о которой позволяют однозначно определить ее положение на местности
- Зона с особыми условиями использования территории Зона с ОУ 1
- Обозначение новой характерной точки
- Кадастровый номер земельного участка
- Граница территориальной зоны
- Существующая часть границы, включенная в ЕГРН сведения о которой достаточны для определения ее местоположения
- Часть существующего проектной существующего кадастрового конструктивного элемента здания, сооружения, объекта инженерного строительства
- Граница

Зона с ОУ 1

н1

:1000

Подпись _____



Место для описания перечня объектов (составляющих объект) и/или, составившего описание местоположения границы объекта

Дата " 15 " 10 2020 г.

**Текстовое описание местоположения границ
населенных пунктов, территориальных зон, особо охраняемых природных
территорий, зон с особыми условиями использования территорий**

Прохождение границы		Описание прохождения границы
от точки	до точки	
1	2	3
н1	н2	в границах МО г. Камешково (городское поселение)
н2	н3	в границах МО г. Камешково (городское поселение)
н3	н4	в границах МО г. Камешково (городское поселение)
н4	н5	в границах МО г. Камешково (городское поселение)
н5	н6	в границах МО г. Камешково (городское поселение)
н6	н7	в границах МО г. Камешково (городское поселение)
н7	н8	в границах МО г. Камешково (городское поселение)
н8	н9	в границах МО г. Камешково (городское поселение)
н9	н10	в границах МО г. Камешково (городское поселение)
н10	н11	в границах МО г. Камешково (городское поселение)
н11	н12	в границах МО г. Камешково (городское поселение)
н12	н13	в границах МО г. Камешково (городское поселение)
н13	н14	в границах МО г. Камешково (городское поселение)
н14	н15	в границах МО г. Камешково (городское поселение)
н15	н16	в границах МО г. Камешково (городское поселение)
н16	н17	в границах МО г. Камешково (городское поселение)
н17	н18	в границах МО г. Камешково (городское поселение)
н18	н19	в границах МО г. Камешково (городское поселение)
н19	н20	в границах МО г. Камешково (городское поселение)
н20	н21	в границах МО г. Камешково (городское поселение)
н21	н22	в границах МО г. Камешково (городское поселение)
н22	н23	в границах МО г. Камешково (городское поселение)
н23	н24	в границах МО г. Камешково (городское поселение)
н24	н25	в границах МО г. Камешково (городское поселение)
н25	н26	в границах МО г. Камешково (городское поселение)
н26	н27	в границах МО г. Камешково (городское поселение)
н27	н28	в границах МО г. Камешково (городское поселение)
н28	н29	в границах МО г. Камешково (городское поселение)
н29	н30	в границах МО г. Камешково (городское поселение)
н30	н31	в границах МО г. Камешково (городское поселение)
н31	н32	в границах МО г. Камешково (городское поселение)
н32	н33	в границах МО г. Камешково (городское поселение)
н33	н34	в границах МО г. Камешково (городское поселение)
н34	н35	в границах МО г. Камешково (городское поселение)
н35	н36	в границах МО г. Камешково (городское поселение)
н36	н37	в границах МО г. Камешково (городское поселение)

**Текстовое описание местоположения границ
населенных пунктов, территориальных зон, особо охраняемых природных
территорий, зон с особыми условиями использования территорий**

Прохождение границы		Описание прохождения границы
от точки	до точки	
1	2	3
н37	н38	в границах МО г. Камешково (городское поселение)
н38	н39	в границах МО г. Камешково (городское поселение)
н39	н40	в границах МО г. Камешково (городское поселение)
н40	н41	в границах МО г. Камешково (городское поселение)
н41	н42	в границах МО г. Камешково (городское поселение)
н42	н43	в границах МО г. Камешково (городское поселение)
н43	н44	в границах МО г. Камешково (городское поселение)
н44	н45	в границах МО г. Камешково (городское поселение)
н45	н46	в границах МО г. Камешково (городское поселение)
н46	н47	в границах МО г. Камешково (городское поселение)
н47	н48	в границах МО г. Камешково (городское поселение)
н48	н49	в границах МО г. Камешково (городское поселение)
н49	н50	в границах МО г. Камешково (городское поселение)
н50	н51	в границах МО г. Камешково (городское поселение)
н51	н52	в границах МО г. Камешково (городское поселение)
н52	н53	в границах МО г. Камешково (городское поселение)
н53	н54	в границах МО г. Камешково (городское поселение)
н54	н55	в границах МО г. Камешково (городское поселение)
н55	н56	в границах МО г. Камешково (городское поселение)
н56	н57	в границах МО г. Камешково (городское поселение)
н57	н58	в границах МО г. Камешково (городское поселение)
н58	н59	в границах МО г. Камешково (городское поселение)
н59	н60	в границах МО г. Камешково (городское поселение)
н60	н1	в границах МО г. Камешково (городское поселение)

ОПИСАНИЕ МЕСТОПОЛОЖЕНИЯ ГРАНИЦ

**Зоны с особыми условиями использования территории – Охранная зона
объекта: "Газопровод, Владимирская обл., Собинский р-н, МО Воршинское
(сельское поселение), с. Бабаево, ул. Молодежная, д.2,3,4,5,6, детский сад"**

(наименование объекта, местоположение границ которого описано (далее - объект))

Раздел 1**Сведения об объекте**

№ п/п	Характеристики объекта	Описание характеристик
1	2	3
1.	Местоположение объекта	601214, Владимирская область, район Собинский, село Бабаево
2.	Площадь объекта +/- величина погрешности определения площади (P +/- Дельта P)	1660 +/- 14 м ²
3.	Иные характеристики объекта	-

Раздел 2

Сведения о местоположении границ объекта

1. Система координат МСК-33

2. Сведения о характерных точках границ объекта

Обозначение характерных точек границ	Координаты, м		Метод определения координат характерной точки	Средняя квадратическая погрешность положения характерной точки (М), м	Описание обозначения точки на местности (при наличии)
	X	Y			
1	2	3	4	5	6
н1	188310.80	200946.20	Метод спутниковых геодезических измерений (определений)	0.1	Закрепление отсутствует
н2	188314.61	200947.41	Метод спутниковых геодезических измерений (определений)	0.1	Закрепление отсутствует
н3	188321.63	200925.29	Метод спутниковых геодезических измерений (определений)	0.1	Закрепление отсутствует
н4	188310.27	200921.37	Метод спутниковых геодезических измерений (определений)	0.1	Закрепление отсутствует
н5	188309.75	200922.99	Метод спутниковых геодезических измерений (определений)	0.1	Закрепление отсутствует
н6	188257.20	200906.24	Метод спутниковых геодезических измерений (определений)	0.1	Закрепление отсутствует
н7	188236.04	200899.51	Метод спутниковых геодезических измерений (определений)	0.1	Закрепление отсутствует
н8	188233.42	200908.54	Метод спутниковых геодезических измерений (определений)	0.1	Закрепление отсутствует
н9	188204.84	200898.45	Метод спутниковых геодезических измерений (определений)	0.1	Закрепление отсутствует
н10	188205.77	200893.63	Метод спутниковых геодезических измерений (определений)	0.1	Закрепление отсутствует
н11	188190.37	200889.20	Метод спутниковых геодезических измерений (определений)	0.1	Закрепление отсутствует

2. Сведения о характерных точках границ объекта

Обозначение характерных точек границ	Координаты, м		Метод определения координат характерной точки	Средняя квадратическая погрешность положения характерной точки (M _t), м	Описание обозначения точки на местности (при наличии)
	X	Y			
1	2	3	4	5	6
н12	188174.53	200884.49	Метод спутниковых геодезических измерений (определений)	0.1	Закрепление отсутствует
н13	188158.54	200879.73	Метод спутниковых геодезических измерений (определений)	0.1	Закрепление отсутствует
н14	188156.94	200883.43	Метод спутниковых геодезических измерений (определений)	0.1	Закрепление отсутствует
н15	188173.39	200888.32	Метод спутниковых геодезических измерений (определений)	0.1	Закрепление отсутствует
н16	188189.24	200893.04	Метод спутниковых геодезических измерений (определений)	0.1	Закрепление отсутствует
н17	188201.15	200896.55	Метод спутниковых геодезических измерений (определений)	0.1	Закрепление отсутствует
н18	188200.16	200901.20	Метод спутниковых геодезических измерений (определений)	0.1	Закрепление отсутствует
н19	188202.81	200901.97	Метод спутниковых геодезических измерений (определений)	0.1	Закрепление отсутствует
н20	188232.26	200912.37	Метод спутниковых геодезических измерений (определений)	0.1	Закрепление отсутствует
н21	188222.33	200942.43	Метод спутниковых геодезических измерений (определений)	0.1	Закрепление отсутствует
н22	188196.07	200940.43	Метод спутниковых геодезических измерений (определений)	0.1	Закрепление отсутствует
н23	188189.99	200961.27	Метод спутниковых геодезических измерений (определений)	0.1	Закрепление отсутствует
н24	188193.87	200962.26	Метод спутниковых геодезических измерений (определений)	0.1	Закрепление отсутствует

2. Сведения о характерных точках границ объекта

Обозначение характерных точек границ	Координаты, м		Метод определения координат характерной точки	Средняя квадратическая погрешность положения характерной точки (M _t), м	Описание обозначения точки на местности (при наличии)
	X	Y			
1	2	3	4	5	6
н25	188199.04	200944.68	Метод спутниковых геодезических измерений (определений)	0.1	Закрепление отсутствует
н26	188223.31	200946.51	Метод спутниковых геодезических измерений (определений)	0.1	Закрепление отсутствует
н27	188245.97	200955.95	Метод спутниковых геодезических измерений (определений)	0.1	Закрепление отсутствует
н28	188247.82	200959.88	Метод спутниковых геодезических измерений (определений)	0.1	Закрепление отсутствует
н29	188263.19	200969.16	Метод спутниковых геодезических измерений (определений)	0.1	Закрепление отсутствует
н30	188294.91	200981.27	Метод спутниковых геодезических измерений (определений)	0.1	Закрепление отсутствует
н31	188283.52	201026.46	Метод спутниковых геодезических измерений (определений)	0.1	Закрепление отсутствует
н32	188287.39	201027.55	Метод спутниковых геодезических измерений (определений)	0.1	Закрепление отсутствует
н33	188299.64	200978.88	Метод спутниковых геодезических измерений (определений)	0.1	Закрепление отсутствует
н34	188287.29	200973.83	Метод спутниковых геодезических измерений (определений)	0.1	Закрепление отсутствует
н35	188264.94	200965.55	Метод спутниковых геодезических измерений (определений)	0.1	Закрепление отсутствует
н36	188250.95	200957.10	Метод спутниковых геодезических измерений (определений)	0.1	Закрепление отсутствует
н37	188249.87	200954.72	Метод спутниковых геодезических измерений (определений)	0.1	Закрепление отсутствует

2. Сведения о характерных точках границ объекта

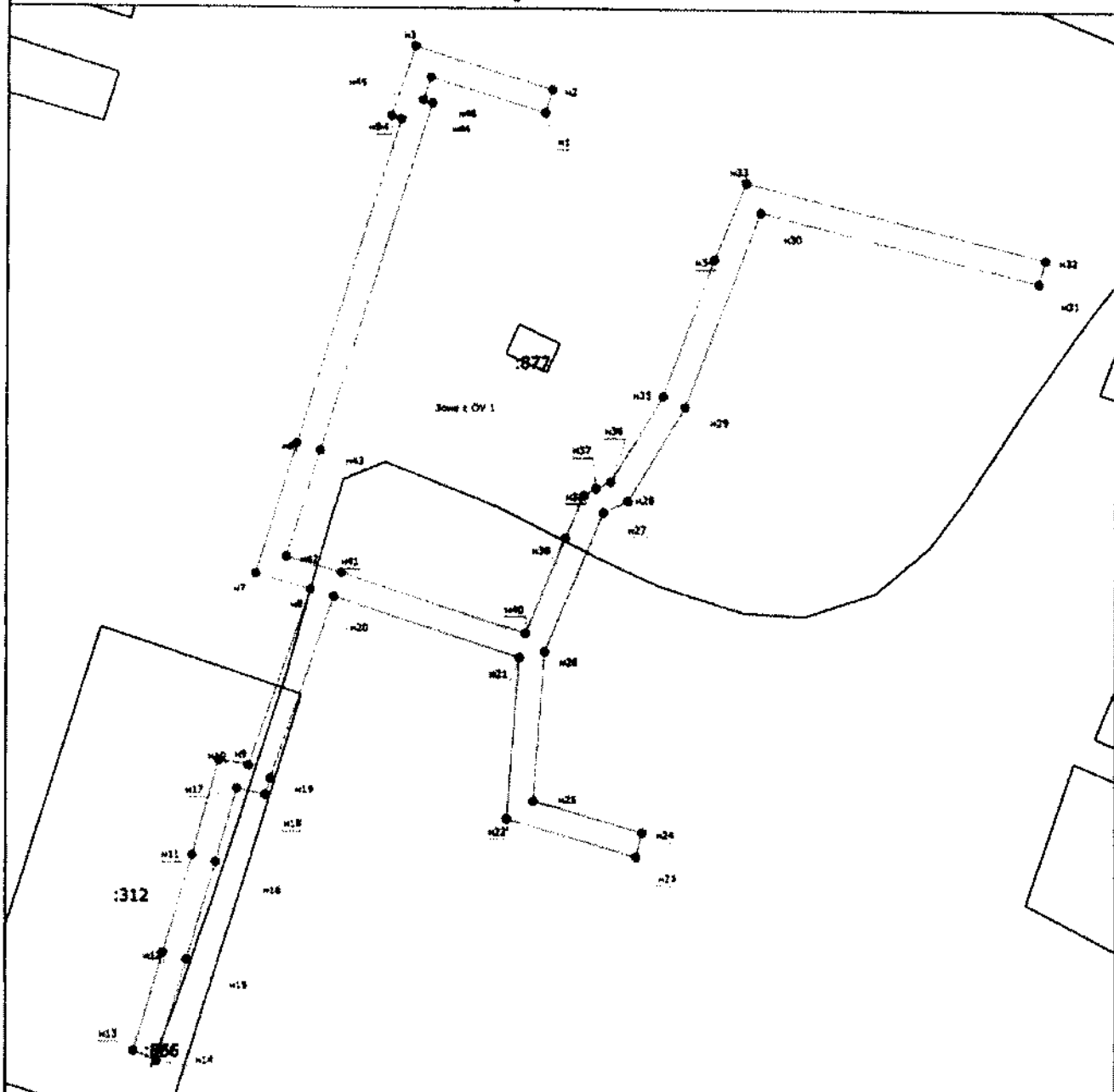
Обозначение характерных точек границ	Координаты, м		Метод определения координат характерной точки	Средняя квадратическая погрешность положения характерной точки (M _t), м	Описание обозначения точки на местности (при наличии)
	X	Y			
1	2	3	4	5	6
н38	188248.77	200952.80	Метод спутниковых геодезических измерений (определений)	0.1	Закрепление отсутствует
н39	188241.80	200949.83	Метод спутниковых геодезических измерений (определений)	0.1	Закрепление отсутствует
н40	188226.23	200943.38	Метод спутниковых геодезических измерений (определений)	0.1	Закрепление отсутствует
н41	188236.12	200913.59	Метод спутниковых геодезических измерений (определений)	0.1	Закрепление отсутствует
н42	188238.74	200904.56	Метод спутниковых геодезических измерений (определений)	0.1	Закрепление отсутствует
н43	188255.99	200910.05	Метод спутниковых геодезических измерений (определений)	0.1	Закрепление отсутствует
н44	188312.35	200928.02	Метод спутниковых геодезических измерений (определений)	0.1	Закрепление отсутствует
н45	188312.84	200926.49	Метод спутниковых геодезических измерений (определений)	0.1	Закрепление отсутствует
н46	188316.63	200927.80	Метод спутниковых геодезических измерений (определений)	0.1	Закрепление отсутствует
н1	188310.80	200946.20	Метод спутниковых геодезических измерений (определений)	0.1	Закрепление отсутствует

3. Сведения о характерных точках части (частей) границы объекта

Обозначение характерных точек части границы	Координаты, м		Метод определения координат характерной точки	Средняя квадратическая погрешность положения характерной точки (M _t), м	Описание обозначения точки на местности (при наличии)
	X	Y			
1	2	3	4	5	6
-	-	-	-	-	-

Раздел 4

План границ объекта



Масштаб 1:1000

Условные обозначения

- Новая образованная часть границы, сведения о которой достаточны для определения ее местоположения
- Характерная точка границы, сведения о которой позволяют однозначно определить ее положение на местности
- Зона с ОУ 1 - Зона с особыми условиями использования территории Зона с ОУ 1
- n1 - Обозначение новой характерной точки
- :1 - Cadastral number of the land plot
- Граница зоны с особыми условиями
- Существующая часть границы, имеющаяся в ЕГРН сведения о которой достаточны для определения ее местоположения
- Часть образованного проекцией существующего наземного конструктивного элемента здания, сооружения, объекта незавершенного строительства

Подпись _____



Дата - 20 - 10 2020 г.

Место для отписки (подпись) лица, составившего описание местоположения границ объекта

**Текстовое описание местоположения границ
населенных пунктов, территориальных зон, особо охраняемых природных
территорий, зон с особыми условиями использования территорий**

Прохождение границы		Описание прохождения границы
от точки	до точки	
1	2	3
н1	н2	-
н2	н3	-
н3	н4	-
н4	н5	-
н5	н6	-
н6	н7	-
н7	н8	-
н8	н9	-
н9	н10	-
н10	н11	-
н11	н12	-
н12	н13	-
н13	н14	-
н14	н15	-
н15	н16	-
н16	н17	-
н17	н18	-
н18	н19	-
н19	н20	-
н20	н21	-
н21	н22	-
н22	н23	-
н23	н24	-
н24	н25	-
н25	н26	-
н26	н27	-
н27	н28	-
н28	н29	-
н29	н30	-
н30	н31	-
н31	н32	-
н32	н33	-
н33	н34	-
н34	н35	-
н35	н36	-
н36	н37	-

**Текстовое описание местоположения границ
населенных пунктов, территориальных зон, особо охраняемых природных
территорий, зон с особыми условиями использования территорий**

Прохождение границы		Описание прохождения границы
от точки	до точки	
1	2	3
н37	н38	-
н38	н39	-
н39	н40	-
н40	н41	-
н41	н42	-
н42	н43	-
н43	н44	-
н44	н45	-
н45	н46	-
н46	н1	-

Blank area for text description of the boundary passage.

ОПИСАНИЕ МЕСТОПОЛОЖЕНИЯ ГРАНИЦ

**Зоны с особыми условиями использования территории – Охранная зона
объекта: "Газопровод высокого и низкого давления, Владимирская обл., г. Муром,
ул. Войкова к котельной ЦРБ"**

(наименование объекта, местоположение границ которого описано (далее - объект))

Раздел 1**Сведения об объекте**

№ п/п	Характеристики объекта	Описание характеристик
1	2	3
1.	Местоположение объекта	Владимирская область, город Муром
2.	Площадь объекта +/- величина погрешности определения площади (Р +/- Дельта Р)	3828 +/- 22 м ²
3.	Иные характеристики объекта	-

Раздел 2

Сведения о местоположении границ объекта

1. Система координат МСК-33

2. Сведения о характерных точках границ объекта

Обозначение характерных точек границ	Координаты, м		Метод определения координат характерной точки	Средняя квадратическая погрешность положения характерной точки (M _t), м	Описание обозначения точки на местности (при наличии)
	X	Y			
1	2	3	4	5	6
н1	133075.41	325560.55	Метод спутниковых геодезических измерений (определений)	0.1	Закрепление отсутствует
н2	133074.75	325565.50	Метод спутниковых геодезических измерений (определений)	0.1	Закрепление отсутствует
н3	133076.72	325565.76	Метод спутниковых геодезических измерений (определений)	0.1	Закрепление отсутствует
н4	133118.83	325568.35	Метод спутниковых геодезических измерений (определений)	0.1	Закрепление отсутствует
н5	133176.81	325571.52	Метод спутниковых геодезических измерений (определений)	0.1	Закрепление отсутствует
н6	133216.59	325574.06	Метод спутниковых геодезических измерений (определений)	0.1	Закрепление отсутствует
н7	133216.11	325581.06	Метод спутниковых геодезических измерений (определений)	0.1	Закрепление отсутствует
н8	133220.11	325581.34	Метод спутниковых геодезических измерений (определений)	0.1	Закрепление отсутствует
н9	133220.58	325574.31	Метод спутниковых геодезических измерений (определений)	0.1	Закрепление отсутствует
н10	133262.45	325576.99	Метод спутниковых геодезических измерений (определений)	0.1	Закрепление отсутствует
н11	133378.74	325585.32	Метод спутниковых геодезических измерений (определений)	0.1	Закрепление отсутствует

2. Сведения о характерных точках границ объекта

Обозначение характерных точек границ	Координаты, м		Метод определения координат характерной точки	Средняя квадратическая погрешность положения характерной точки (M _t), м	Описание обозначения точки на местности (при наличии)
	X	Y			
1	2	3	4	5	6
н12	133500.87	325591.48	Метод спутниковых геодезических измерений (определений)	0.1	Закрепление отсутствует
н13	133594.02	325597.24	Метод спутниковых геодезических измерений (определений)	0.1	Закрепление отсутствует
н14	133661.22	325601.05	Метод спутниковых геодезических измерений (определений)	0.1	Закрепление отсутствует
н15	133793.05	325609.77	Метод спутниковых геодезических измерений (определений)	0.1	Закрепление отсутствует
н16	133808.15	325610.76	Метод спутниковых геодезических измерений (определений)	0.1	Закрепление отсутствует
н17	133807.04	325618.38	Метод спутниковых геодезических измерений (определений)	0.1	Закрепление отсутствует
н18	133809.02	325618.67	Метод спутниковых геодезических измерений (определений)	0.1	Закрепление отсутствует
н19	133810.87	325605.94	Метод спутниковых геодезических измерений (определений)	0.1	Закрепление отсутствует
н20	133700.00	325598.50	Метод спутниковых геодезических измерений (определений)	0.1	Закрепление отсутствует
н21	133661.61	325596.06	Метод спутниковых геодезических измерений (определений)	0.1	Закрепление отсутствует
н22	133594.40	325592.25	Метод спутниковых геодезических измерений (определений)	0.1	Закрепление отсутствует
н23	133501.24	325586.49	Метод спутниковых геодезических измерений (определений)	0.1	Закрепление отсутствует
н24	133379.13	325580.33	Метод спутниковых геодезических измерений (определений)	0.1	Закрепление отсутствует

2. Сведения о характерных точках границ объекта

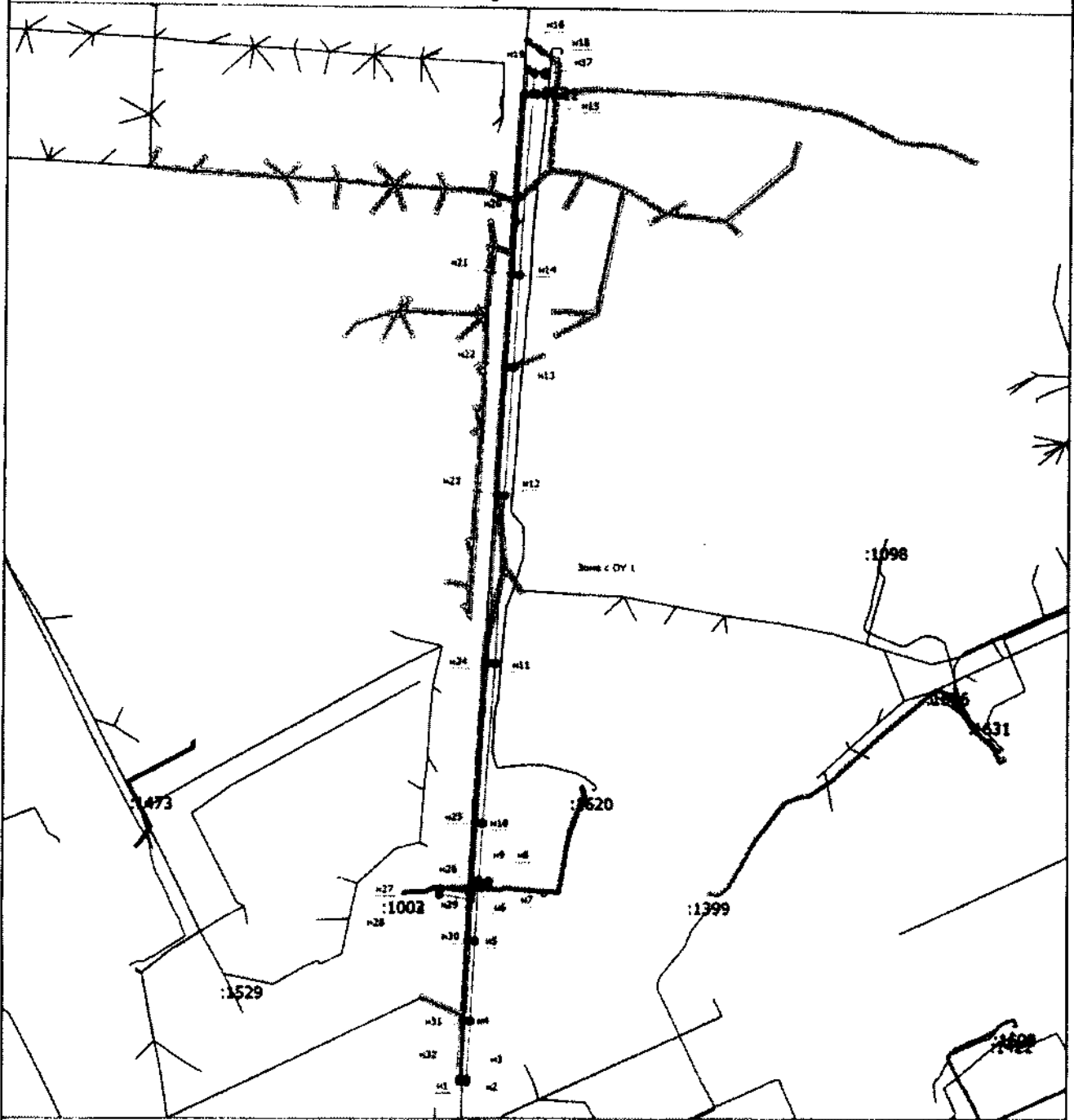
Обозначение характерных точек границ	Координаты, м		Метод определения координат характерной точки	Средняя квадратическая погрешность положения характерной точки (M _t), м	Описание обозначения точки на местности (при наличии)
	X	Y			
1	2	3	4	5	6
н25	133262.87	325572.00	Метод спутниковых геодезических измерений (определений)	0.1	Закрепление отсутствует
н26	133210.85	325568.68	Метод спутниковых геодезических измерений (определений)	0.1	Закрепление отсутствует
н27	133214.37	325546.53	Метод спутниковых геодезических измерений (определений)	0.1	Закрепление отсутствует
н28	133210.41	325545.91	Метод спутниковых геодезических измерений (определений)	0.1	Закрепление отсутствует
н29	133206.84	325568.43	Метод спутниковых геодезических измерений (определений)	0.1	Закрепление отсутствует
н30	133177.19	325566.53	Метод спутниковых геодезических измерений (определений)	0.1	Закрепление отсутствует
н31	133119.21	325563.36	Метод спутниковых геодезических измерений (определений)	0.1	Закрепление отсутствует
н32	133077.02	325560.76	Метод спутниковых геодезических измерений (определений)	0.1	Закрепление отсутствует
н1	133075.41	325560.55	Метод спутниковых геодезических измерений (определений)	0.1	Закрепление отсутствует

3. Сведения о характерных точках части (частей) границы объекта

Обозначение характерных точек части границы	Координаты, м		Метод определения координат характерной точки	Средняя квадратическая погрешность положения характерной точки (M _t), м	Описание обозначения точки на местности (при наличии)
	X	Y			
1	2	3	4	5	6
-	-	-	-	-	-

Раздел 4

План границ объекта



Масштаб 1:4300

Условные обозначения

- Виною образованная часть границ, сведения о которой достаточны для определения ее местоположения
- - Характерная точка границы, сведения о которой позволяют однозначно определить ее положение на местности
- Зона с ОУ 1 - Зона с особыми условиями использования территории Зона с ОУ 1
- n1 - Обозначение новой характерной точки
- :1066 - Кадастровый номер земельного участка
- Граница зоны с особыми условиями

Подпись _____



Дата 16 10 2020 г.

Место для отпечатка печати (подпись) лица, составившего описание местоположения границ объекта

**Текстовое описание местоположения границ
населенных пунктов, территориальных зон, особо охраняемых природных
территорий, зон с особыми условиями использования территорий**

Прохождение границы		Описание прохождения границы
от точки	до точки	
1	2	3
н1	н2	в границах МО г. Муром (городской округ)
н2	н3	в границах МО г. Муром (городской округ)
н3	н4	в границах МО г. Муром (городской округ)
н4	н5	в границах МО г. Муром (городской округ)
н5	н6	в границах МО г. Муром (городской округ)
н6	н7	в границах МО г. Муром (городской округ)
н7	н8	в границах МО г. Муром (городской округ)
н8	н9	в границах МО г. Муром (городской округ)
н9	н10	в границах МО г. Муром (городской округ)
н10	н11	в границах МО г. Муром (городской округ)
н11	н12	в границах МО г. Муром (городской округ)
н12	н13	в границах МО г. Муром (городской округ)
н13	н14	в границах МО г. Муром (городской округ)
н14	н15	в границах МО г. Муром (городской округ)
н15	н16	в границах МО г. Муром (городской округ)
н16	н17	в границах МО г. Муром (городской округ)
н17	н18	в границах МО г. Муром (городской округ)
н18	н19	в границах МО г. Муром (городской округ)
н19	н20	в границах МО г. Муром (городской округ)
н20	н21	в границах МО г. Муром (городской округ)
н21	н22	в границах МО г. Муром (городской округ)
н22	н23	в границах МО г. Муром (городской округ)
н23	н24	в границах МО г. Муром (городской округ)
н24	н25	в границах МО г. Муром (городской округ)
н25	н26	в границах МО г. Муром (городской округ)
н26	н27	в границах МО г. Муром (городской округ)
н27	н28	в границах МО г. Муром (городской округ)
н28	н29	в границах МО г. Муром (городской округ)
н29	н30	в границах МО г. Муром (городской округ)
н30	н31	в границах МО г. Муром (городской округ)
н31	н32	в границах МО г. Муром (городской округ)
н32	н1	в границах МО г. Муром (городской округ)

ОПИСАНИЕ МЕСТОПОЛОЖЕНИЯ ГРАНИЦ

**Зона с особыми условиями использования территории-охранная зона
 объекта: "Газопровод высокого давления", расположенного (местоположение):
 Российская Федерация, Владимирская область, Суздальский район, МО Павловское
 (сельское поселение), с. Павловское**

(наименование объекта, местоположение границ которого описано (далее - объект))

Раздел 1**Сведения об объекте**

№ п/п	Характеристики объекта	Описание характеристик
1	2	3
1.	Местоположение объекта	Владимирская область, район Суздальский, село Павловское
2.	Площадь объекта +/- величина погрешности определения площади (Р +/- Дельта Р)	5815 +/- 27 м ²
3.	Иные характеристики объекта	-

Раздел 2

Сведения о местоположении границ объекта

1. Система координат МСК-33

2. Сведения о характерных точках границ объекта

Обозначение характерных точек границ	Координаты, м		Метод определения координат характерной точки	Средняя квадратическая погрешность положения характерной точки (M _t), м	Описание обозначения точки на местности (при наличии)
	X	Y			
1	2	3	4	5	6
н1	213303.11	224813.28	Метод спутниковых геодезических измерений (определений)	0.1	Закрепление отсутствует
н2	213305.48	224814.64	Метод спутниковых геодезических измерений (определений)	0.1	Закрепление отсутствует
н3	213321.73	224825.70	Метод спутниковых геодезических измерений (определений)	0.1	Закрепление отсутствует
н4	213333.79	224832.81	Метод спутниковых геодезических измерений (определений)	0.1	Закрепление отсутствует
н5	213343.61	224839.50	Метод спутниковых геодезических измерений (определений)	0.1	Закрепление отсутствует
н6	213347.35	224842.43	Метод спутниковых геодезических измерений (определений)	0.1	Закрепление отсутствует
н7	213375.10	224860.40	Метод спутниковых геодезических измерений (определений)	0.1	Закрепление отсутствует
н8	213400.93	224877.60	Метод спутниковых геодезических измерений (определений)	0.1	Закрепление отсутствует
н9	213487.28	224909.64	Метод спутниковых геодезических измерений (определений)	0.1	Закрепление отсутствует
н10	213522.81	224917.16	Метод спутниковых геодезических измерений (определений)	0.1	Закрепление отсутствует
н11	213553.12	224924.80	Метод спутниковых геодезических измерений (определений)	0.1	Закрепление отсутствует

2. Сведения о характерных точках границ объекта					
Обозначение характерных точек границ	Координаты, м		Метод определения координат характерной точки	Средняя квадратическая погрешность положения характерной точки (M _t), м	Описание обозначения точки на местности (при наличии)
	X	Y			
1	2	3	4	5	6
н12	213565.00	224924.13	Метод спутниковых геодезических измерений (определений)	0.1	Закрепление отсутствует
н13	213568.63	224923.89	Метод спутниковых геодезических измерений (определений)	0.1	Закрепление отсутствует
н14	213569.91	224928.86	Метод спутниковых геодезических измерений (определений)	0.1	Закрепление отсутствует
н15	213612.89	225182.88	Метод спутниковых геодезических измерений (определений)	0.1	Закрепление отсутствует
н16	213615.04	225211.63	Метод спутниковых геодезических измерений (определений)	0.1	Закрепление отсутствует
н17	213617.22	225239.21	Метод спутниковых геодезических измерений (определений)	0.1	Закрепление отсутствует
н18	213618.00	225248.70	Метод спутниковых геодезических измерений (определений)	0.1	Закрепление отсутствует
н19	213624.86	225249.00	Метод спутниковых геодезических измерений (определений)	0.1	Закрепление отсутствует
н20	213625.42	225250.77	Метод спутниковых геодезических измерений (определений)	0.1	Закрепление отсутствует
н21	213625.84	225268.00	Метод спутниковых геодезических измерений (определений)	0.1	Закрепление отсутствует
н22	213627.81	225332.07	Метод спутниковых геодезических измерений (определений)	0.1	Закрепление отсутствует
н23	213630.85	225383.20	Метод спутниковых геодезических измерений (определений)	0.1	Закрепление отсутствует
н24	213632.08	225411.97	Метод спутниковых геодезических измерений (определений)	0.1	Закрепление отсутствует

2. Сведения о характерных точках границ объекта

Обозначение характерных точек границ	Координаты, м		Метод определения координат характерной точки	Средняя квадратическая погрешность положения характерной точки (M _t), м	Описание обозначения точки на местности (при наличии)
	X	Y			
1	2	3	4	5	6
н25	213630.19	225453.22	Метод спутниковых геодезических измерений (определений)	0.1	Закрепление отсутствует
н26	213629.13	225478.97	Метод спутниковых геодезических измерений (определений)	0.1	Закрепление отсутствует
н27	213461.11	225495.23	Метод спутниковых геодезических измерений (определений)	0.1	Закрепление отсутствует
н28	213401.08	225498.78	Метод спутниковых геодезических измерений (определений)	0.1	Закрепление отсутствует
н29	213376.65	225500.45	Метод спутниковых геодезических измерений (определений)	0.1	Закрепление отсутствует
н30	213378.33	225547.89	Метод спутниковых геодезических измерений (определений)	0.1	Закрепление отсутствует
н31	213378.78	225559.31	Метод спутниковых геодезических измерений (определений)	0.1	Закрепление отсутствует
н32	213382.78	225559.15	Метод спутниковых геодезических измерений (определений)	0.1	Закрепление отсутствует
н33	213382.33	225547.74	Метод спутниковых геодезических измерений (определений)	0.1	Закрепление отсутствует
н34	213380.79	225504.18	Метод спутниковых геодезических измерений (определений)	0.1	Закрепление отсутствует
н35	213401.34	225502.77	Метод спутниковых геодезических измерений (определений)	0.1	Закрепление отсутствует
н36	213461.42	225499.22	Метод спутниковых геодезических измерений (определений)	0.1	Закрепление отсутствует
н37	213632.98	225482.61	Метод спутниковых геодезических измерений (определений)	0.1	Закрепление отсутствует

2. Сведения о характерных точках границ объекта

Обозначение характерных точек границ	Координаты, м		Метод определения координат характерной точки	Средняя квадратическая погрешность положения характерной точки (Mt), м	Описание обозначения точки на местности (при наличии)
	X	Y			
1	2	3	4	5	6
н38	213634.18	225453.39	Метод спутниковых геодезических измерений (определений)	0.1	Закрепление отсутствует
н39	213636.08	225411.98	Метод спутниковых геодезических измерений (определений)	0.1	Закрепление отсутствует
н40	213634.85	225382.99	Метод спутниковых геодезических измерений (определений)	0.1	Закрепление отсутствует
н41	213631.81	225331.89	Метод спутниковых геодезических измерений (определений)	0.1	Закрепление отсутствует
н42	213629.84	225267.89	Метод спутниковых геодезических измерений (определений)	0.1	Закрепление отсутствует
н43	213629.40	225250.10	Метод спутниковых геодезических измерений (определений)	0.1	Закрепление отсутствует
н44	213627.84	225245.12	Метод спутниковых геодезических измерений (определений)	0.1	Закрепление отсутствует
н45	213621.70	225244.86	Метод спутниковых геодезических измерений (определений)	0.1	Закрепление отсутствует
н46	213621.21	225238.89	Метод спутниковых геодезических измерений (определений)	0.1	Закрепление отсутствует
н47	213619.03	225211.32	Метод спутниковых геодезических измерений (определений)	0.1	Закрепление отсутствует
н48	213616.87	225182.39	Метод спутниковых геодезических измерений (определений)	0.1	Закрепление отсутствует
н49	213573.82	224928.02	Метод спутниковых геодезических измерений (определений)	0.1	Закрепление отсутствует
н50	213568.33	224906.70	Метод спутниковых геодезических измерений (определений)	0.1	Закрепление отсутствует

2. Сведения о характерных точках границ объекта

Обозначение характерных точек границ	Координаты, м		Метод определения координат характерной точки	Средняя квадратическая погрешность положения характерной точки (M _t), м	Описание обозначения точки на местности (при наличии)
	X	Y			
1	2	3	4	5	6
н51	213559.94	224874.77	Метод спутниковых геодезических измерений (определений)	0.1	Закрепление отсутствует
н52	213550.33	224836.70	Метод спутниковых геодезических измерений (определений)	0.1	Закрепление отсутствует
н53	213541.65	224799.69	Метод спутниковых геодезических измерений (определений)	0.1	Закрепление отсутствует
н54	213534.66	224770.00	Метод спутниковых геодезических измерений (определений)	0.1	Закрепление отсутствует
н55	213526.45	224737.80	Метод спутниковых геодезических измерений (определений)	0.1	Закрепление отсутствует
н56	213520.87	224714.79	Метод спутниковых геодезических измерений (определений)	0.1	Закрепление отсутствует
н57	213518.72	224705.54	Метод спутниковых геодезических измерений (определений)	0.1	Закрепление отсутствует
н58	213515.66	224692.77	Метод спутниковых геодезических измерений (определений)	0.1	Закрепление отсутствует
н59	213507.35	224658.42	Метод спутниковых геодезических измерений (определений)	0.1	Закрепление отсутствует
н60	213501.52	224659.83	Метод спутниковых геодезических измерений (определений)	0.1	Закрепление отсутствует
н61	213491.54	224663.38	Метод спутниковых геодезических измерений (определений)	0.1	Закрепление отсутствует
н62	213492.89	224667.15	Метод спутниковых геодезических измерений (определений)	0.1	Закрепление отсутствует
н63	213502.66	224663.67	Метод спутниковых геодезических измерений (определений)	0.1	Закрепление отсутствует

2. Сведения о характерных точках границ объекта

Обозначение характерных точек границ	Координаты, м		Метод определения координат характерной точки	Средняя квадратическая погрешность положения характерной точки (M _t), м	Описание обозначения точки на местности (при наличии)
	X	Y			
1	2	3	4	5	6
н64	213504.40	224663.24	Метод спутниковых геодезических измерений (определений)	0.1	Закрепление отсутствует
н65	213511.78	224693.71	Метод спутниковых геодезических измерений (определений)	0.1	Закрепление отсутствует
н66	213514.83	224706.45	Метод спутниковых геодезических измерений (определений)	0.1	Закрепление отсутствует
н67	213516.97	224715.71	Метод спутниковых геодезических измерений (определений)	0.1	Закрепление отсутствует
н68	213522.57	224738.77	Метод спутниковых геодезических измерений (определений)	0.1	Закрепление отсутствует
н69	213530.78	224770.95	Метод спутниковых геодезических измерений (определений)	0.1	Закрепление отсутствует
н70	213537.76	224800.61	Метод спутниковых геодезических измерений (определений)	0.1	Закрепление отсутствует
н71	213546.44	224837.65	Метод спутниковых геодезических измерений (определений)	0.1	Закрепление отсутствует
н72	213556.06	224875.77	Метод спутниковых геодезических измерений (определений)	0.1	Закрепление отсутствует
н73	213564.46	224907.70	Метод спутниковых геодезических измерений (определений)	0.1	Закрепление отсутствует
н74	213567.62	224919.95	Метод спутниковых геодезических измерений (определений)	0.1	Закрепление отсутствует
н75	213564.75	224920.14	Метод спутниковых геодезических измерений (определений)	0.1	Закрепление отсутствует
н76	213553.50	224920.77	Метод спутниковых геодезических измерений (определений)	0.1	Закрепление отсутствует

2. Сведения о характерных точках границ объекта


Обозначение характерных точек границ	Координаты, м		Метод определения координат характерной точки	Средняя квадратическая погрешность положения характерной точки (M _t), м	Описание обозначения точки на местности (при наличии)
	X	Y			
1	2	3	4	5	6
н77	213523.71	224913.26	Метод спутниковых геодезических измерений (определений)	0.1	Закрепление отсутствует
н78	213488.39	224905.79	Метод спутниковых геодезических измерений (определений)	0.1	Закрепление отсутствует
н79	213402.76	224874.01	Метод спутниковых геодезических измерений (определений)	0.1	Закрепление отсутствует
н80	213377.29	224857.06	Метод спутниковых геодезических измерений (определений)	0.1	Закрепление отсутствует
н81	213349.67	224839.17	Метод спутниковых геодезических измерений (определений)	0.1	Закрепление отсутствует
н82	213345.97	224836.27	Метод спутниковых геодезических измерений (определений)	0.1	Закрепление отсутствует
н83	213335.93	224829.43	Метод спутниковых геодезических измерений (определений)	0.1	Закрепление отсутствует
н84	213323.87	224822.32	Метод спутниковых геодезических измерений (определений)	0.1	Закрепление отсутствует
н85	213307.61	224811.25	Метод спутниковых геодезических измерений (определений)	0.1	Закрепление отсутствует
н86	213305.09	224809.81	Метод спутниковых геодезических измерений (определений)	0.1	Закрепление отсутствует
н1	213303.11	224813.28	Метод спутниковых геодезических измерений (определений)	0.1	Закрепление отсутствует

3. Сведения о характерных точках части (частей) границы объекта

Обозначение характерных точек части границы	Координаты, м		Метод определения координат характерной точки	Средняя квадратическая погрешность положения характерной точки (Mf), м	Описание обозначения точки на местности (при наличии)
	X	Y			
1	2	3	4	5	6
-	-	-	-	-	-

Figure 4

Plan of the site



Plan of the site



Район 4

План границ объекта

Условные обозначения

- Вдоль обозначена часть границ, сведения о которой доступны для сведениям ее местонахождения
- Характерная точка границ, сведения о которой доступны сведениям предприятия ее владельцев на местности
- Зона с ОУ 1 - Зона с особыми условиями использования территории (Зона с ОУ 1 — Зона с особыми условиями использования территории обрешити зони об'єкта "Генеральний житловий квартал", розташованого в м.Паньківці, район Паньківського (містонахождения); Російська Федерація. Південно-західний округ Східноказахстанської області МО Паньківський район МО Паньківський (сільське поселення) с. Паньківське
- ст - Обозначение иной характерной точки
- д - Кадастровый номер земельного участка
- д/д/д - Кадастровый номер здания
- д/д/д - Кадастровый номер сооружения
- д/д/д - Кадастровый номер объектов незавершенного строительства
- д/д/д - Обозначение контура земельного участка

Участок земли с особыми условиями использования территории, расположенный в границах территории, подлежащей изъятию для государственных нужд Республики Беларусь, для размещения объектов государственного назначения, расположенных на территории, подлежащей изъятию для государственных нужд Республики Беларусь, области



№ 12. от 10.10.17

**Текстовое описание местоположения границ
населенных пунктов, территориальных зон, особо охраняемых природных
территорий, зон с особыми условиями использования территорий**

Прохождение границы		Описание прохождения границы
от точки	до точки	
1	2	3
н1	н2	в границах МО Павловское(сельское поселение)
н2	н3	в границах МО Павловское(сельское поселение)
н3	н4	в границах МО Павловское(сельское поселение)
н4	н5	в границах МО Павловское(сельское поселение)
н5	н6	в границах МО Павловское(сельское поселение)
н6	н7	в границах МО Павловское(сельское поселение)
н7	н8	в границах МО Павловское(сельское поселение)
н8	н9	в границах МО Павловское(сельское поселение)
н9	н10	в границах МО Павловское(сельское поселение)
н10	н11	в границах МО Павловское(сельское поселение)
н11	н12	в границах МО Павловское(сельское поселение)
н12	н13	в границах МО Павловское(сельское поселение)
н13	н14	в границах МО Павловское(сельское поселение)
н14	н15	в границах МО Павловское(сельское поселение)
н15	н16	в границах МО Павловское(сельское поселение)
н16	н17	в границах МО Павловское(сельское поселение)
н17	н18	в границах МО Павловское(сельское поселение)
н18	н19	в границах МО Павловское(сельское поселение)
н19	н20	в границах МО Павловское(сельское поселение)
н20	н21	в границах МО Павловское(сельское поселение)
н21	н22	в границах МО Павловское(сельское поселение)
н22	н23	в границах МО Павловское(сельское поселение)
н23	н24	в границах МО Павловское(сельское поселение)
н24	н25	в границах МО Павловское(сельское поселение)
н25	н26	в границах МО Павловское(сельское поселение)
н26	н27	в границах МО Павловское(сельское поселение)
н27	н28	в границах МО Павловское(сельское поселение)
н28	н29	в границах МО Павловское(сельское поселение)
н29	н30	в границах МО Павловское(сельское поселение)
н30	н31	в границах МО Павловское(сельское поселение)
н31	н32	в границах МО Павловское(сельское поселение)
н32	н33	в границах МО Павловское(сельское поселение)
н33	н34	в границах МО Павловское(сельское поселение)
н34	н35	в границах МО Павловское(сельское поселение)
н35	н36	в границах МО Павловское(сельское поселение)
н36	н37	в границах МО Павловское(сельское поселение)

**Текстовое описание местоположения границ
населенных пунктов, территориальных зон, особо охраняемых природных
территорий, зон с особыми условиями использования территорий**

Прохождение границы		Описание прохождения границы
от точки	до точки	
1	2	3
н37	н38	в границах МО Павловское(сельское поселение)
н38	н39	в границах МО Павловское(сельское поселение)
н39	н40	в границах МО Павловское(сельское поселение)
н40	н41	в границах МО Павловское(сельское поселение)
н41	н42	в границах МО Павловское(сельское поселение)
н42	н43	в границах МО Павловское(сельское поселение)
н43	н44	в границах МО Павловское(сельское поселение)
н44	н45	в границах МО Павловское(сельское поселение)
н45	н46	в границах МО Павловское(сельское поселение)
н46	н47	в границах МО Павловское(сельское поселение)
н47	н48	в границах МО Павловское(сельское поселение)
н48	н49	в границах МО Павловское(сельское поселение)
н49	н50	в границах МО Павловское(сельское поселение)
н50	н51	в границах МО Павловское(сельское поселение)
н51	н52	в границах МО Павловское(сельское поселение)
н52	н53	в границах МО Павловское(сельское поселение)
н53	н54	в границах МО Павловское(сельское поселение)
н54	н55	в границах МО Павловское(сельское поселение)
н55	н56	в границах МО Павловское(сельское поселение)
н56	н57	в границах МО Павловское(сельское поселение)
н57	н58	в границах МО Павловское(сельское поселение)
н58	н59	в границах МО Павловское(сельское поселение)
н59	н60	в границах МО Павловское(сельское поселение)
н60	н61	в границах МО Павловское(сельское поселение)
н61	н62	в границах МО Павловское(сельское поселение)
н62	н63	в границах МО Павловское(сельское поселение)
н63	н64	в границах МО Павловское(сельское поселение)
н64	н65	в границах МО Павловское(сельское поселение)
н65	н66	в границах МО Павловское(сельское поселение)
н66	н67	в границах МО Павловское(сельское поселение)
н67	н68	в границах МО Павловское(сельское поселение)
н68	н69	в границах МО Павловское(сельское поселение)
н69	н70	в границах МО Павловское(сельское поселение)
н70	н71	в границах МО Павловское(сельское поселение)
н71	н72	в границах МО Павловское(сельское поселение)
н72	н73	в границах МО Павловское(сельское поселение)

**Текстовое описание местоположения границ
населенных пунктов, территориальных зон, особо охраняемых природных
территорий, зон с особыми условиями использования территорий**

Прохождение границы		Описание прохождения границы
от точки	до точки	
1	2	3
н73	н74	в границах МО Павловское(сельское поселение)
н74	н75	в границах МО Павловское(сельское поселение)
н75	н76	в границах МО Павловское(сельское поселение)
н76	н77	в границах МО Павловское(сельское поселение)
н77	н78	в границах МО Павловское(сельское поселение)
н78	н79	в границах МО Павловское(сельское поселение)
н79	н80	в границах МО Павловское(сельское поселение)
н80	н81	в границах МО Павловское(сельское поселение)
н81	н82	в границах МО Павловское(сельское поселение)
н82	н83	в границах МО Павловское(сельское поселение)
н83	н84	в границах МО Павловское(сельское поселение)
н84	н85	в границах МО Павловское(сельское поселение)
н85	н86	в границах МО Павловское(сельское поселение)
н86	н1	в границах МО Павловское(сельское поселение)

ОПИСАНИЕ МЕСТОПОЛОЖЕНИЯ ГРАНИЦ**Зона с особыми условиями использования территории-охранная зона
объекта: "Газопровод Ленина 160,162,164,168,170-172, ул. Гоголя 83,85,87"**

(наименование объекта, местоположение границ которого описано (далее - объект))

Раздел 1**Сведения об объекте**

№ п/п	Характеристики объекта	Описание характеристик
1	2	3
1.	Местоположение объекта	Владимирская область, район Суздальский, город Суздаль
2.	Площадь объекта +/- величина погрешности определения площади (Р +/- Дельта Р)	1468 +/- 13 м ²
3.	Иные характеристики объекта	-

Раздел 2

Сведения о местоположении границ объекта

1. Система координат МСК-33

2. Сведения о характерных точках границ объекта

Обозначение характерных точек границ	Координаты, м		Метод определения координат характерной точки	Средняя квадратическая погрешность положения характерной точки (M), м	Описание обозначения точки на местности (при наличии)
	X	Y			
1	2	3	4	5	6
н1	225644.60	223186.91	Метод спутниковых геодезических измерений (определений)	0.1	Закрепление отсутствует
н2	225645.89	223190.69	Метод спутниковых геодезических измерений (определений)	0.1	Закрепление отсутствует
н3	225641.49	223192.28	Метод спутниковых геодезических измерений (определений)	0.1	Закрепление отсутствует
н4	225636.21	223177.67	Метод спутниковых геодезических измерений (определений)	0.1	Закрепление отсутствует
н5	225631.24	223166.65	Метод спутниковых геодезических измерений (определений)	0.1	Закрепление отсутствует
н6	225572.51	223185.55	Метод спутниковых геодезических измерений (определений)	0.1	Закрепление отсутствует
н7	225549.60	223116.32	Метод спутниковых геодезических измерений (определений)	0.1	Закрепление отсутствует
н8	225505.16	223128.41	Метод спутниковых геодезических измерений (определений)	0.1	Закрепление отсутствует
н9	225484.14	223135.17	Метод спутниковых геодезических измерений (определений)	0.1	Закрепление отсутствует
н10	225447.31	223146.40	Метод спутниковых геодезических измерений (определений)	0.1	Закрепление отсутствует
н11	225422.67	223150.96	Метод спутниковых геодезических измерений (определений)	0.1	Закрепление отсутствует

2. Сведения о характерных точках границ объекта

Обозначение характерных точек границ	Координаты, м		Метод определения координат характерной точки	Средняя квадратическая погрешность положения характерной точки (M _t), м	Описание обозначения точки на местности (при наличии)
	X	Y			
1	2	3	4	5	6
н12	225421.94	223147.02	Метод спутниковых геодезических измерений (определений)	0.1	Закрепление отсутствует
н13	225446.36	223142.50	Метод спутниковых геодезических измерений (определений)	0.1	Закрепление отсутствует
н14	225483.07	223131.32	Метод спутниковых геодезических измерений (определений)	0.1	Закрепление отсутствует
н15	225503.65	223124.70	Метод спутниковых геодезических измерений (определений)	0.1	Закрепление отсутствует
н16	225551.96	223111.54	Метод спутниковых геодезических измерений (определений)	0.1	Закрепление отсутствует
н17	225552.02	223111.77	Метод спутниковых геодезических измерений (определений)	0.1	Закрепление отсутствует
н18	225574.19	223105.56	Метод спутниковых геодезических измерений (определений)	0.1	Закрепление отсутствует
н19	225572.36	223099.35	Метод спутниковых геодезических измерений (определений)	0.1	Закрепление отсутствует
н20	225571.25	223093.01	Метод спутниковых геодезических измерений (определений)	0.1	Закрепление отсутствует
н21	225575.18	223092.32	Метод спутниковых геодезических измерений (определений)	0.1	Закрепление отсутствует
н22	225576.25	223098.35	Метод спутниковых геодезических измерений (определений)	0.1	Закрепление отсутствует
н23	225579.16	223108.32	Метод спутниковых геодезических измерений (определений)	0.1	Закрепление отсутствует
н24	225553.45	223115.52	Метод спутниковых геодезических измерений (определений)	0.1	Закрепление отсутствует

2. Сведения о характерных точках границ объекта

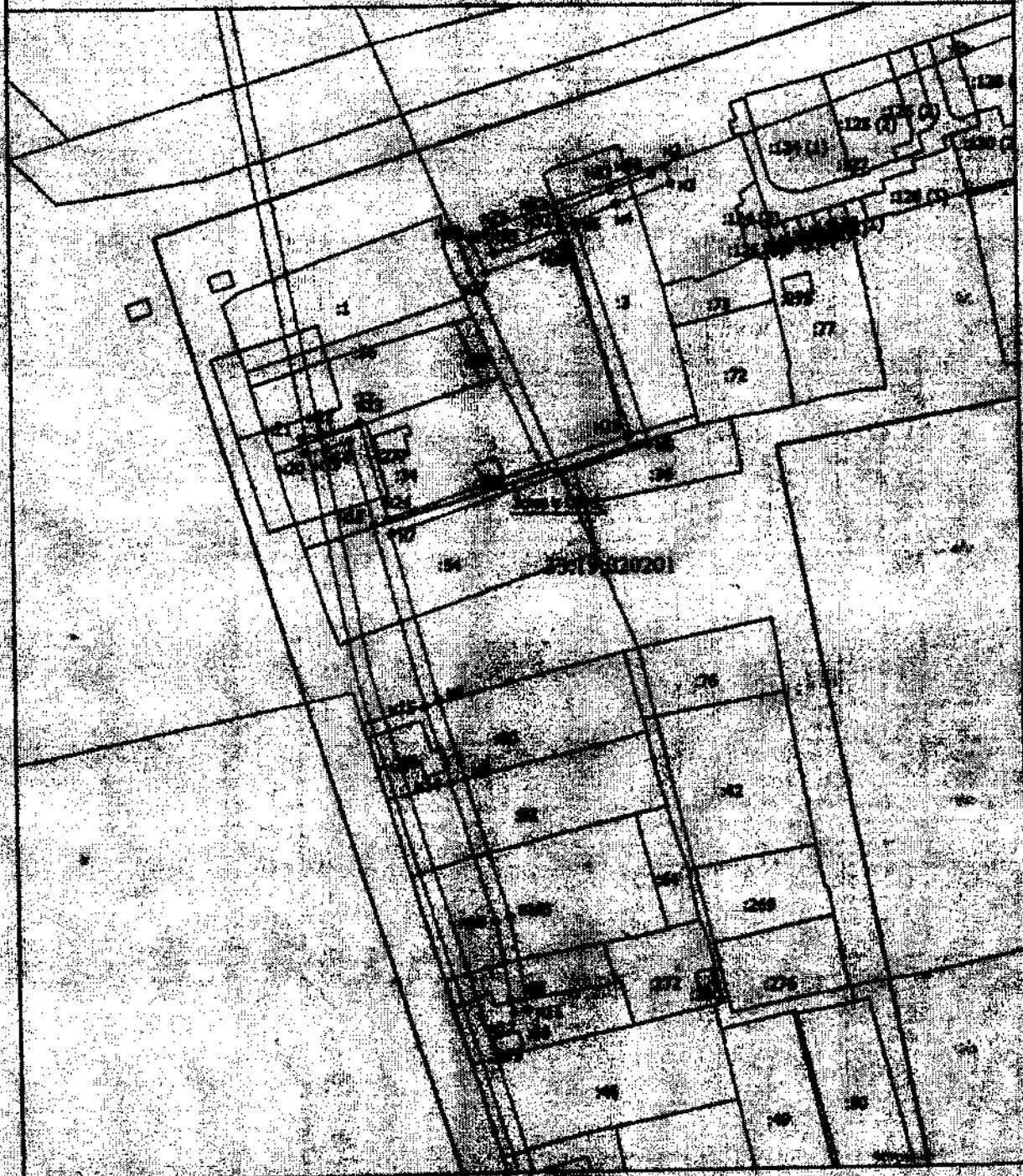
Обозначение характерных точек границ	Координаты, м		Метод определения координат характерной точки	Средняя квадратическая погрешность положения характерной точки (Ml), м	Описание обозначения точки на местности (при наличии)
	X	Y			
1	2	3	4	5	6
н25	225575.06	223180.52	Метод спутниковых геодезических измерений (определений)	0.1	Закрепление отсутствует
н26	225625.52	223164.16	Метод спутниковых геодезических измерений (определений)	0.1	Закрепление отсутствует
н27	225618.12	223142.68	Метод спутниковых геодезических измерений (определений)	0.1	Закрепление отсутствует
н28	225626.77	223138.87	Метод спутниковых геодезических измерений (определений)	0.1	Закрепление отсутствует
н29	225628.38	223142.53	Метод спутниковых геодезических измерений (определений)	0.1	Закрепление отсутствует
н30	225623.10	223144.86	Метод спутниковых геодезических измерений (определений)	0.1	Закрепление отсутствует
н31	225629.39	223163.01	Метод спутниковых геодезических измерений (определений)	0.1	Закрепление отсутствует
н32	225633.94	223161.65	Метод спутниковых геодезических измерений (определений)	0.1	Закрепление отсутствует
н33	225639.92	223176.17	Метод спутниковых геодезических измерений (определений)	0.1	Закрепление отсутствует
н34	225643.89	223187.15	Метод спутниковых геодезических измерений (определений)	0.1	Закрепление отсутствует
н1	225644.60	223186.91	Метод спутниковых геодезических измерений (определений)	0.1	Закрепление отсутствует

3. Сведения о характерных точках части (частей) границы объекта

Обозначение характерных точек части границы	Координаты, м		Метод определения координат характерной точки	Средняя квадратическая погрешность положения характерной точки (M _t), м	Описание обозначения точки на местности (при наличии)
	X	Y			
1	2	3	4	5	6
-	-	-	-	-	-

Лист № 4

План границ объекта



Масштаб 1:1000

Условие

Всё, что находится в границах объекта, является с которой достоянием для
государства и не подлежит изъятию

Подпись



Дата 18.09.10

Место для подписи и печати лица, ответственного за достоверность данных плана

Раздел 4

План границ объекта

- - Характерная точка границы, позволяющая однозначно определить ее положение на местности
- Зона с ОУ 1 - Зона с особыми условиями использования территорий Зона с ОУ 1 — Зона с особыми условиями использования территорий — охранная зона объекта: "Газопровод Ленин 160,161,164,168,170-172, ул. Горьки 83,85,87"
- к1 - Обозначение новой характерной точки
- 1 - Кадастровый номер земельного участка
- 121 - Кадастровый номер здания
- 22 - Кадастровый номер сооружения
- 11/12 - Обозначение контура земельного участка
- _____ - Граница зоны с особыми условиями
- _____ - Существующая часть границы, внесенная в ЕГРН сведения о которой достаточны для определения ее местоположения
- _____ - Часть контура, обозначающая местоположение существующего наземного конструктивного элемента объекта недвижимости, объекта незавершенного строительства
- _____ - Граница муниципальности
- _____ - Граница кадастрового квартала



Подпись _____

Дата 21.09.2017

Место для размещения информации о кадастровом номере земельного участка, кадастровом номере здания, кадастровом номере сооружения

**Текстовое описание местоположения границ
населенных пунктов, территориальных зон, особо охраняемых природных
территорий, зон с особыми условиями использования территорий**

Прохождение границы		Описание прохождения границы
от точки	до точки	
1	2	3
н1	н2	в границах МО Суздаль(городское поселение)
н2	н3	в границах МО Суздаль(городское поселение)
н3	н4	в границах МО Суздаль(городское поселение)
н4	н5	в границах МО Суздаль(городское поселение)
н5	н6	в границах МО Суздаль(городское поселение)
н6	н7	в границах МО Суздаль(городское поселение)
н7	н8	в границах МО Суздаль(городское поселение)
н8	н9	в границах МО Суздаль(городское поселение)
н9	н10	в границах МО Суздаль(городское поселение)
н10	н11	в границах МО Суздаль(городское поселение)
н11	н12	в границах МО Суздаль(городское поселение)
н12	н13	в границах МО Суздаль(городское поселение)
н13	н14	в границах МО Суздаль(городское поселение)
н14	н15	в границах МО Суздаль(городское поселение)
н15	н16	в границах МО Суздаль(городское поселение)
н16	н17	в границах МО Суздаль(городское поселение)
н17	н18	в границах МО Суздаль(городское поселение)
н18	н19	в границах МО Суздаль(городское поселение)
н19	н20	в границах МО Суздаль(городское поселение)
н20	н21	в границах МО Суздаль(городское поселение)
н21	н22	в границах МО Суздаль(городское поселение)
н22	н23	в границах МО Суздаль(городское поселение)
н23	н24	в границах МО Суздаль(городское поселение)
н24	н25	в границах МО Суздаль(городское поселение)
н25	н26	в границах МО Суздаль(городское поселение)
н26	н27	в границах МО Суздаль(городское поселение)
н27	н28	в границах МО Суздаль(городское поселение)
н28	н29	в границах МО Суздаль(городское поселение)
н29	н30	в границах МО Суздаль(городское поселение)
н30	н31	в границах МО Суздаль(городское поселение)
н31	н32	в границах МО Суздаль(городское поселение)
н32	н33	в границах МО Суздаль(городское поселение)
н33	н34	в границах МО Суздаль(городское поселение)
н34	н1	в границах МО Суздаль(городское поселение)

ОПИСАНИЕ МЕСТОПОЛОЖЕНИЯ ГРАНИЦ**Зона с особыми условиями использования территории-охранная зона
объекта: "Газопровод бульвар Всполье 4, 7,8 Гоголя 29,35"**

(наименование объекта, местоположение границ которого описано (далее - объект))

Раздел 1**Сведения об объекте**

№ п/п	Характеристики объекта	Описание характеристик
1	2	3
1.	Местоположение объекта	Владимирская область, район Суздальский, город Суздаль
2.	Площадь объекта +/- величина погрешности определения площади (Р +/- Дельта Р)	1994 +/- 16 м ²
3.	Иные характеристики объекта	-

Раздел 2

Сведения о местоположении границ объекта

1. Система координат МСК-33

2. Сведения о характерных точках границ объекта

Обозначение характерных точек границ	Координаты, м		Метод определения координат характерной точки	Средняя квадратическая погрешность положения характерной точки (M _t), м	Описание обозначения точки на местности (при наличии)
	X	Y			
1	2	3	4	5	6
н1	225572.69	223675.88	Метод спутниковых геодезических измерений (определений)	0.1	Закрепление отсутствует
н2	225571.11	223676.14	Метод спутниковых геодезических измерений (определений)	0.1	Закрепление отсутствует
н3	225569.10	223664.03	Метод спутниковых геодезических измерений (определений)	0.1	Закрепление отсутствует
н4	225570.46	223663.79	Метод спутниковых геодезических измерений (определений)	0.1	Закрепление отсутствует
н5	225568.67	223653.17	Метод спутниковых геодезических измерений (определений)	0.1	Закрепление отсутствует
н6	225567.28	223653.36	Метод спутниковых геодезических измерений (определений)	0.1	Закрепление отсутствует
н7	225565.19	223641.18	Метод спутниковых геодезических измерений (определений)	0.1	Закрепление отсутствует
н8	225566.76	223640.92	Метод спутниковых геодезических измерений (определений)	0.1	Закрепление отсутствует
н9	225565.55	223633.72	Метод спутниковых геодезических измерений (определений)	0.1	Закрепление отсутствует
н10	225550.50	223636.24	Метод спутниковых геодезических измерений (определений)	0.1	Закрепление отсутствует
н11	225550.07	223634.54	Метод спутниковых геодезических измерений (определений)	0.1	Закрепление отсутствует

2. Сведения о характерных точках границ объекта

Обозначение характерных точек границ	Координаты, м		Метод определения координат характерной точки	Средняя квадратическая погрешность положения характерной точки (M _t), м	Описание обозначения точки на местности (при наличии)
	X	Y			
1	2	3	4	5	6
n12	225543.81	223635.78	Метод спутниковых геодезических измерений (определений)	0.1	Закрепление отсутствует
n13	225543.47	223634.23	Метод спутниковых геодезических измерений (определений)	0.1	Закрепление отсутствует
n14	225542.34	223634.44	Метод спутниковых геодезических измерений (определений)	0.1	Закрепление отсутствует
n15	225541.51	223630.17	Метод спутниковых геодезических измерений (определений)	0.1	Закрепление отсутствует
n16	225533.68	223589.59	Метод спутниковых геодезических измерений (определений)	0.1	Закрепление отсутствует
n17	225529.75	223590.35	Метод спутниковых геодезических измерений (определений)	0.1	Закрепление отсутствует
n18	225537.59	223630.93	Метод спутниковых геодезических измерений (определений)	0.1	Закрепление отсутствует
n19	225539.16	223639.08	Метод спутниковых геодезических измерений (определений)	0.1	Закрепление отсутствует
n20	225540.39	223638.86	Метод спутниковых геодезических измерений (определений)	0.1	Закрепление отсутствует
n21	225540.74	223640.47	Метод спутниковых геодезических измерений (определений)	0.1	Закрепление отсутствует
n22	225547.13	223639.20	Метод спутниковых геодезических измерений (определений)	0.1	Закрепление отсутствует
n23	225547.54	223640.79	Метод спутниковых геодезических измерений (определений)	0.1	Закрепление отсутствует
n24	225560.69	223638.59	Метод спутниковых геодезических измерений (определений)	0.1	Закрепление отсутствует

2. Сведения о характерных точках границ объекта

Обозначение характерных точек границ	Координаты, м		Метод определения координат характерной точки	Средняя квадратическая погрешность положения характерной точки (M _t), м	Описание обозначения точки на местности (при наличии)
	X	Y			
1	2	3	4	5	6
н25	225563.99	223657.84	Метод спутниковых геодезических измерений (определений)	0.1	Закрепление отсутствует
н26	225565.37	223657.65	Метод спутниковых геодезических измерений (определений)	0.1	Закрепление отсутствует
н27	225565.85	223660.52	Метод спутниковых геодезических измерений (определений)	0.1	Закрепление отсутствует
н28	225564.50	223660.76	Метод спутниковых геодезических измерений (определений)	0.1	Закрепление отсутствует
н29	225567.72	223680.10	Метод спутниковых геодезических измерений (определений)	0.1	Закрепление отсутствует
н30	225567.52	223680.13	Метод спутниковых геодезических измерений (определений)	0.1	Закрепление отсутствует
н31	225568.18	223684.08	Метод спутниковых геодезических измерений (определений)	0.1	Закрепление отсутствует
н32	225573.90	223683.13	Метод спутниковых геодезических измерений (определений)	0.1	Закрепление отсутствует
н1	225572.69	223675.88	Метод спутниковых геодезических измерений (определений)	0.1	Закрепление отсутствует
н33	225631.38	223635.61	Метод спутниковых геодезических измерений (определений)	0.1	Закрепление отсутствует
н34	225616.49	223639.09	Метод спутниковых геодезических измерений (определений)	0.1	Закрепление отсутствует
н35	225614.11	223644.94	Метод спутниковых геодезических измерений (определений)	0.1	Закрепление отсутствует
н36	225611.13	223627.52	Метод спутниковых геодезических измерений (определений)	0.1	Закрепление отсутствует

2. Сведения о характерных точках границ объекта

Обозначение характерных точек границ	Координаты, м		Метод определения координат характерной точки	Средняя квадратическая погрешность положения характерной точки (Мг), м	Описание обозначения точки на местности (при наличии)
	X	Y			
1	2	3	4	5	6
н37	225607.19	223628.19	Метод спутниковых геодезических измерений (определений)	0.1	Закрепление отсутствует
н38	225610.60	223648.19	Метод спутниковых геодезических измерений (определений)	0.1	Закрепление отсутствует
н39	225615.61	223673.26	Метод спутниковых геодезических измерений (определений)	0.1	Закрепление отсутствует
н40	225619.53	223672.47	Метод спутниковых геодезических измерений (определений)	0.1	Закрепление отсутствует
н41	225615.30	223651.26	Метод спутниковых геодезических измерений (определений)	0.1	Закрепление отсутствует
н42	225615.90	223651.14	Метод спутниковых геодезических измерений (определений)	0.1	Закрепление отсутствует
н43	225619.41	223642.51	Метод спутниковых геодезических измерений (определений)	0.1	Закрепление отсутствует
н44	225632.29	223639.50	Метод спутниковых геодезических измерений (определений)	0.1	Закрепление отсутствует
н33	225631.38	223635.61	Метод спутниковых геодезических измерений (определений)	0.1	Закрепление отсутствует
н45	225702.54	223653.13	Метод спутниковых геодезических измерений (определений)	0.1	Закрепление отсутствует
н46	225670.82	223659.25	Метод спутниковых геодезических измерений (определений)	0.1	Закрепление отсутствует
н47	225637.88	223663.70	Метод спутниковых геодезических измерений (определений)	0.1	Закрепление отсутствует
н48	225638.42	223667.66	Метод спутниковых геодезических измерений (определений)	0.1	Закрепление отсутствует

2. Сведения о характерных точках границ объекта

Обозначение характерных точек границ	Координаты, м		Метод определения координат характерной точки	Средняя квадратическая погрешность положения характерной точки (M _t), м	Описание обозначения точки на местности (при наличии)
	X	Y			
1	2	3	4	5	6
н49	225673.17	223662.97	Метод спутниковых геодезических измерений (определений)	0.1	Закрепление отсутствует
н50	225703.30	223657.06	Метод спутниковых геодезических измерений (определений)	0.1	Закрепление отсутствует
н45	225702.54	223653.13	Метод спутниковых геодезических измерений (определений)	0.1	Закрепление отсутствует
н51	225818.94	223859.13	Метод спутниковых геодезических измерений (определений)	0.1	Закрепление отсутствует
н52	225816.96	223859.43	Метод спутниковых геодезических измерений (определений)	0.1	Закрепление отсутствует
н53	225816.58	223857.46	Метод спутниковых геодезических измерений (определений)	0.1	Закрепление отсутствует
н54	225787.89	223862.98	Метод спутниковых геодезических измерений (определений)	0.1	Закрепление отсутствует
н55	225771.08	223865.61	Метод спутниковых геодезических измерений (определений)	0.1	Закрепление отсутствует
н56	225767.60	223866.11	Метод спутниковых геодезических измерений (определений)	0.1	Закрепление отсутствует
н57	225767.54	223865.71	Метод спутниковых геодезических измерений (определений)	0.1	Закрепление отсутствует
н58	225764.56	223844.97	Метод спутниковых геодезических измерений (определений)	0.1	Закрепление отсутствует
н59	225762.55	223831.97	Метод спутниковых геодезических измерений (определений)	0.1	Закрепление отсутствует
н60	225760.30	223816.46	Метод спутниковых геодезических измерений (определений)	0.1	Закрепление отсутствует

2. Сведения о характерных точках границ объекта

Обозначение характерных точек границ	Координаты, м		Метод определения координат характерной точки	Средняя квадратическая погрешность положения характерной точки (M _t), м	Описание обозначения точки на местности (при наличии)
	X	Y			
1	2	3	4	5	6
н61	225757.19	223816.52	Метод спутниковых геодезических измерений (определений)	0.1	Закрепление отсутствует
н62	225750.99	223816.54	Метод спутниковых геодезических измерений (определений)	0.1	Закрепление отсутствует
н63	225749.13	223816.63	Метод спутниковых геодезических измерений (определений)	0.1	Закрепление отсутствует
н64	225748.28	223810.87	Метод спутниковых геодезических измерений (определений)	0.1	Закрепление отсутствует
н65	225745.75	223797.33	Метод спутниковых геодезических измерений (определений)	0.1	Закрепление отсутствует
н66	225743.15	223780.34	Метод спутниковых геодезических измерений (определений)	0.1	Закрепление отсутствует
н67	225734.05	223781.64	Метод спутниковых геодезических измерений (определений)	0.1	Закрепление отсутствует
н68	225721.77	223783.07	Метод спутниковых геодезических измерений (определений)	0.1	Закрепление отсутствует
н69	225717.99	223783.53	Метод спутниковых геодезических измерений (определений)	0.1	Закрепление отсутствует
н70	225712.47	223745.69	Метод спутниковых геодезических измерений (определений)	0.1	Закрепление отсутствует
н71	225711.74	223740.67	Метод спутниковых геодезических измерений (определений)	0.1	Закрепление отсутствует
н72	225707.78	223741.25	Метод спутниковых геодезических измерений (определений)	0.1	Закрепление отсутствует
н73	225708.51	223746.27	Метод спутниковых геодезических измерений (определений)	0.1	Закрепление отсутствует

2. Сведения о характерных точках границ объекта


Обозначение характерных точек границ	Координаты, м		Метод определения координат характерной точки	Средняя квадратическая погрешность положения характерной точки (M _t), м	Описание обозначения точки на местности (при наличии)
	X	Y			
1	2	3	4	5	6
н74	225714.16	223784.99	Метод спутниковых геодезических измерений (определений)	0.1	Закрепление отсутствует
н75	225714.57	223787.98	Метод спутниковых геодезических измерений (определений)	0.1	Закрепление отсутствует
н76	225722.24	223787.04	Метод спутниковых геодезических измерений (определений)	0.1	Закрепление отсутствует
н77	225734.57	223785.61	Метод спутниковых геодезических измерений (определений)	0.1	Закрепление отсутствует
н78	225739.80	223784.86	Метод спутниковых геодезических измерений (определений)	0.1	Закрепление отсутствует
н79	225741.80	223798.00	Метод спутниковых геодезических измерений (определений)	0.1	Закрепление отсутствует
н80	225744.33	223811.52	Метод спутниковых геодезических измерений (определений)	0.1	Закрепление отсутствует
н81	225745.70	223820.80	Метод спутниковых геодезических измерений (определений)	0.1	Закрепление отсутствует
н82	225751.09	223820.54	Метод спутниковых геодезических измерений (определений)	0.1	Закрепление отсутствует
н83	225756.85	223820.52	Метод спутниковых геодезических измерений (определений)	0.1	Закрепление отсутствует
н84	225758.59	223832.56	Метод спутниковых геодезических измерений (определений)	0.1	Закрепление отсутствует
н85	225760.60	223845.56	Метод спутниковых геодезических измерений (определений)	0.1	Закрепление отсутствует
н86	225763.58	223866.31	Метод спутниковых геодезических измерений (определений)	0.1	Закрепление отсутствует

2. Сведения о характерных точках границ объекта

Обозначение характерных точек границ	Координаты, м		Метод определения координат характерной точки	Средняя квадратическая погрешность положения характерной точки (M _t), м	Описание обозначения точки на местности (при наличии)
	X	Y			
1	2	3	4	5	6
н87	225764.28	223870.64	Метод спутниковых геодезических измерений (определений)	0.1	Закрепление отсутствует
н88	225771.68	223869.57	Метод спутниковых геодезических измерений (определений)	0.1	Закрепление отсутствует
н89	225788.58	223866.92	Метод спутниковых геодезических измерений (определений)	0.1	Закрепление отсутствует
н90	225801.92	223864.35	Метод спутниковых геодезических измерений (определений)	0.1	Закрепление отсутствует
н91	225803.35	223871.79	Метод спутниковых геодезических измерений (определений)	0.1	Закрепление отсутствует
н92	225807.28	223871.03	Метод спутниковых геодезических измерений (определений)	0.1	Закрепление отсутствует
н93	225805.85	223863.60	Метод спутниковых геодезических измерений (определений)	0.1	Закрепление отсутствует
н94	225815.28	223861.70	Метод спутниковых геодезических измерений (определений)	0.1	Закрепление отсутствует
н95	225816.18	223867.66	Метод спутниковых геодезических измерений (определений)	0.1	Закрепление отсутствует
н96	225820.13	223867.07	Метод спутниковых геодезических измерений (определений)	0.1	Закрепление отсутствует
н51	225818.94	223859.13	Метод спутниковых геодезических измерений (определений)	0.1	Закрепление отсутствует

3. Сведения о характерных точках части (частей) границы объекта

Обозначение характерных точек части границы	Координаты, м		Метод определения координат характерной точки	Средняя квадратическая погрешность положения характерной точки (M _t), м	Описание обозначения точки на местности (при наличии)
	X	Y			
1	2	3	4	5	6
-	-	-	-	-	-



Copyright © 1973 by McGraw-Hill, Inc. All rights reserved. Printed in the United States of America.

100-11-73-100

Виды работ (услуг) - [Illegible text]

- 1) [Illegible text]
- 2) [Illegible text]
- 3) [Illegible text]
- 4) [Illegible text]
- 5) [Illegible text]
- 6) [Illegible text]
- 7) [Illegible text]
- 8) [Illegible text]
- 9) [Illegible text]
- 10) [Illegible text]
- 11) [Illegible text]
- 12) [Illegible text]
- 13) [Illegible text]
- 14) [Illegible text]
- 15) [Illegible text]
- 16) [Illegible text]
- 17) [Illegible text]
- 18) [Illegible text]
- 19) [Illegible text]
- 20) [Illegible text]
- 21) [Illegible text]
- 22) [Illegible text]
- 23) [Illegible text]
- 24) [Illegible text]
- 25) [Illegible text]
- 26) [Illegible text]
- 27) [Illegible text]
- 28) [Illegible text]
- 29) [Illegible text]
- 30) [Illegible text]
- 31) [Illegible text]
- 32) [Illegible text]
- 33) [Illegible text]
- 34) [Illegible text]
- 35) [Illegible text]
- 36) [Illegible text]
- 37) [Illegible text]
- 38) [Illegible text]
- 39) [Illegible text]
- 40) [Illegible text]
- 41) [Illegible text]
- 42) [Illegible text]
- 43) [Illegible text]
- 44) [Illegible text]
- 45) [Illegible text]
- 46) [Illegible text]
- 47) [Illegible text]
- 48) [Illegible text]
- 49) [Illegible text]
- 50) [Illegible text]
- 51) [Illegible text]
- 52) [Illegible text]
- 53) [Illegible text]
- 54) [Illegible text]
- 55) [Illegible text]
- 56) [Illegible text]
- 57) [Illegible text]
- 58) [Illegible text]
- 59) [Illegible text]
- 60) [Illegible text]
- 61) [Illegible text]
- 62) [Illegible text]
- 63) [Illegible text]
- 64) [Illegible text]
- 65) [Illegible text]
- 66) [Illegible text]
- 67) [Illegible text]
- 68) [Illegible text]
- 69) [Illegible text]
- 70) [Illegible text]
- 71) [Illegible text]
- 72) [Illegible text]
- 73) [Illegible text]
- 74) [Illegible text]
- 75) [Illegible text]
- 76) [Illegible text]
- 77) [Illegible text]
- 78) [Illegible text]
- 79) [Illegible text]
- 80) [Illegible text]
- 81) [Illegible text]
- 82) [Illegible text]
- 83) [Illegible text]
- 84) [Illegible text]
- 85) [Illegible text]
- 86) [Illegible text]
- 87) [Illegible text]
- 88) [Illegible text]
- 89) [Illegible text]
- 90) [Illegible text]
- 91) [Illegible text]
- 92) [Illegible text]
- 93) [Illegible text]
- 94) [Illegible text]
- 95) [Illegible text]
- 96) [Illegible text]
- 97) [Illegible text]
- 98) [Illegible text]
- 99) [Illegible text]
- 100) [Illegible text]



[Illegible signature or text]

**Текстовое описание местоположения границ
населенных пунктов, территориальных зон, особо охраняемых природных
территорий, зон с особыми условиями использования территорий**

Прохождение границы		Описание прохождения границы
от точки	до точки	
1	2	3
н1	н2	в границах МО Суздаль(городское поселение)
н2	н3	в границах МО Суздаль(городское поселение)
н3	н4	в границах МО Суздаль(городское поселение)
н4	н5	в границах МО Суздаль(городское поселение)
н5	н6	в границах МО Суздаль(городское поселение)
н6	н7	в границах МО Суздаль(городское поселение)
н7	н8	в границах МО Суздаль(городское поселение)
н8	н9	в границах МО Суздаль(городское поселение)
н9	н10	в границах МО Суздаль(городское поселение)
н10	н11	в границах МО Суздаль(городское поселение)
н11	н12	в границах МО Суздаль(городское поселение)
н12	н13	в границах МО Суздаль(городское поселение)
н13	н14	в границах МО Суздаль(городское поселение)
н14	н15	в границах МО Суздаль(городское поселение)
н15	н16	в границах МО Суздаль(городское поселение)
н16	н17	в границах МО Суздаль(городское поселение)
н17	н18	в границах МО Суздаль(городское поселение)
н18	н19	в границах МО Суздаль(городское поселение)
н19	н20	в границах МО Суздаль(городское поселение)
н20	н21	в границах МО Суздаль(городское поселение)
н21	н22	в границах МО Суздаль(городское поселение)
н22	н23	в границах МО Суздаль(городское поселение)
н23	н24	в границах МО Суздаль(городское поселение)
н24	н25	в границах МО Суздаль(городское поселение)
н25	н26	в границах МО Суздаль(городское поселение)
н26	н27	в границах МО Суздаль(городское поселение)
н27	н28	в границах МО Суздаль(городское поселение)
н28	н29	в границах МО Суздаль(городское поселение)
н29	н30	в границах МО Суздаль(городское поселение)
н30	н31	в границах МО Суздаль(городское поселение)
н31	н32	в границах МО Суздаль(городское поселение)
н32	н1	в границах МО Суздаль(городское поселение)
н33	н34	в границах МО Суздаль(городское поселение)
н34	н35	в границах МО Суздаль(городское поселение)
н35	н36	в границах МО Суздаль(городское поселение)
н36	н37	в границах МО Суздаль(городское поселение)

**Текстовое описание местоположения границ
населенных пунктов, территориальных зон, особо охраняемых природных
территорий, зон с особыми условиями использования территорий**

Прохождение границы		Описание прохождения границы
от точки	до точки	
1	2	3
н37	н38	в границах МО Суздаль(городское поселение)
н38	н39	в границах МО Суздаль(городское поселение)
н39	н40	в границах МО Суздаль(городское поселение)
н40	н41	в границах МО Суздаль(городское поселение)
н41	н42	в границах МО Суздаль(городское поселение)
н42	н43	в границах МО Суздаль(городское поселение)
н43	н44	в границах МО Суздаль(городское поселение)
н44	н33	в границах МО Суздаль(городское поселение)
н45	н46	в границах МО Суздаль(городское поселение)
н46	н47	в границах МО Суздаль(городское поселение)
н47	н48	в границах МО Суздаль(городское поселение)
н48	н49	в границах МО Суздаль(городское поселение)
н49	н50	в границах МО Суздаль(городское поселение)
н50	н45	в границах МО Суздаль(городское поселение)
н51	н52	в границах МО Суздаль(городское поселение)
н52	н53	в границах МО Суздаль(городское поселение)
н53	н54	в границах МО Суздаль(городское поселение)
н54	н55	в границах МО Суздаль(городское поселение)
н55	н56	в границах МО Суздаль(городское поселение)
н56	н57	в границах МО Суздаль(городское поселение)
н57	н58	в границах МО Суздаль(городское поселение)
н58	н59	в границах МО Суздаль(городское поселение)
н59	н60	в границах МО Суздаль(городское поселение)
н60	н61	в границах МО Суздаль(городское поселение)
н61	н62	в границах МО Суздаль(городское поселение)
н62	н63	в границах МО Суздаль(городское поселение)
н63	н64	в границах МО Суздаль(городское поселение)
н64	н65	в границах МО Суздаль(городское поселение)
н65	н66	в границах МО Суздаль(городское поселение)
н66	н67	в границах МО Суздаль(городское поселение)
н67	н68	в границах МО Суздаль(городское поселение)
н68	н69	в границах МО Суздаль(городское поселение)
н69	н70	в границах МО Суздаль(городское поселение)
н70	н71	в границах МО Суздаль(городское поселение)
н71	н72	в границах МО Суздаль(городское поселение)
н72	н73	в границах МО Суздаль(городское поселение)

**Текстовое описание местоположения границ
населенных пунктов, территориальных зон, особо охраняемых природных
территорий, зон с особыми условиями использования территорий**

Прохождение границы		Описание прохождения границы
от точки	до точки	
1	2	3
н73	н74	в границах МО Суздаль(городское поселение)
н74	н75	в границах МО Суздаль(городское поселение)
н75	н76	в границах МО Суздаль(городское поселение)
н76	н77	в границах МО Суздаль(городское поселение)
н77	н78	в границах МО Суздаль(городское поселение)
н78	н79	в границах МО Суздаль(городское поселение)
н79	н80	в границах МО Суздаль(городское поселение)
н80	н81	в границах МО Суздаль(городское поселение)
н81	н82	в границах МО Суздаль(городское поселение)
н82	н83	в границах МО Суздаль(городское поселение)
н83	н84	в границах МО Суздаль(городское поселение)
н84	н85	в границах МО Суздаль(городское поселение)
н85	н86	в границах МО Суздаль(городское поселение)
н86	н87	в границах МО Суздаль(городское поселение)
н87	н88	в границах МО Суздаль(городское поселение)
н88	н89	в границах МО Суздаль(городское поселение)
н89	н90	в границах МО Суздаль(городское поселение)
н90	н91	в границах МО Суздаль(городское поселение)
н91	н92	в границах МО Суздаль(городское поселение)
н92	н93	в границах МО Суздаль(городское поселение)
н93	н94	в границах МО Суздаль(городское поселение)
н94	н95	в границах МО Суздаль(городское поселение)
н95	н96	в границах МО Суздаль(городское поселение)
н96	н51	в границах МО Суздаль(городское поселение)

ОПИСАНИЕ МЕСТОПОЛОЖЕНИЯ ГРАНИЦ**Зона с особыми условиями использования территории-охранная зона
объекта: "Газопровод дворовый ул.Гоголя, 31А"**

(наименование объекта, местоположение границ которого описано (далее - объект))

Раздел 1**Сведения об объекте**

№ п/п	Характеристики объекта	Описание характеристик
1	2	3
1.	Местоположение объекта	601291, Владимирская область, район Суздальский, город Суздаль
2.	Площадь объекта +/- величина погрешности определения площади (P +/- Дельта P)	227 +/- 5 м ²
3.	Иные характеристики объекта	-

Раздел 2

Сведения о местоположении границ объекта

1. Система координат МСК-33

2. Сведения о характерных точках границ объекта

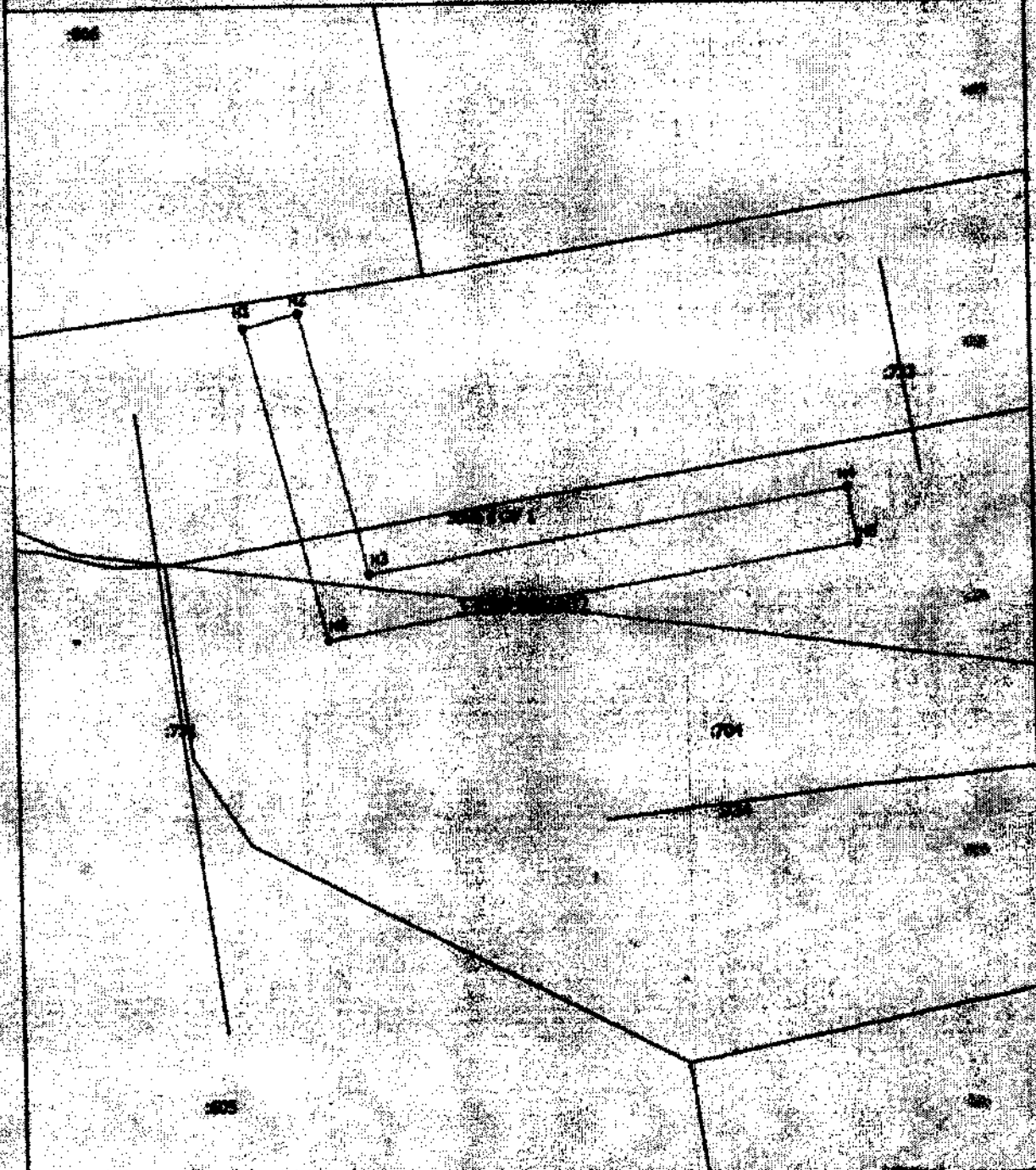
Обозначение характерных точек границ	Координаты, м		Метод определения координат характерной точки	Средняя квадратическая погрешность положения характерной точки (M _t), м	Описание обозначения точки на местности (при наличии)
	X	Y			
1	2	3	4	5	6
н1	225722.64	223849.84	Метод спутниковых геодезических измерений (определений)	0.1	Закрепление отсутствует
н2	225723.64	223853.72	Метод спутниковых геодезических измерений (определений)	0.1	Закрепление отсутствует
н3	225705.27	223858.46	Метод спутниковых геодезических измерений (определений)	0.1	Закрепление отсутствует
н4	225710.92	223892.29	Метод спутниковых геодезических измерений (определений)	0.1	Закрепление отсутствует
н5	225706.98	223892.95	Метод спутниковых геодезических измерений (определений)	0.1	Закрепление отсутствует
н6	225700.73	223855.51	Метод спутниковых геодезических измерений (определений)	0.1	Закрепление отсутствует
н1	225722.64	223849.84	Метод спутниковых геодезических измерений (определений)	0.1	Закрепление отсутствует

3. Сведения о характерных точках части (частей) границы объекта

Обозначение характерных точек части границы	Координаты, м		Метод определения координат характерной точки	Средняя квадратическая погрешность положения характерной точки (M _t), м	Описание обозначения точки на местности (при наличии)
	X	Y			
1	2	3	4	5	6
-	-	-	-	-	-

Лист 4

План границ объекта



Масштаб 1:100

Условие:
 - Внесено в Единый государственный реестр недвижимости в качестве объекта недвижимости

Подпись: _____

Дата: 18.09.18



Рисунок 4

План границ объекта

- - Характерная точка границы, с помощью которой позволяют однозначно определить ее положение на местности
- Зона с ОУ 1 - Зона с особыми условиями использования территории Зона с ОУ 1 — Зона с особыми условиями использования территории-охранная зона объекта "Газопровод дачный от Голубя, 31А"
- и - Обозначение новой характерной точки
- 1 - Кадастровый номер земельного участка
- 472 - Кадастровый номер здания
- 381 - Кадастровый номер сооружения
- 412 - Кадастровый номер объекта незавершенного строительства
- - Граница зоны с особыми условиями
- - Существующая часть границы, занесенная в Единый кадастр о которой достигнута для определения ее местоположения
- - Часть контура, образованного проекцией существующего наземного конструктивного элемента здания, сооружения, объекта незавершенного строительства
- - Граница муниципального образования
- - Граница кадастрового квартала



Подпись _____

Дата 21.09.10

Место для печати (подпись) _____

**Текстовое описание местоположения границ
населенных пунктов, территориальных зон, особо охраняемых природных
территорий, зон с особыми условиями использования территорий**

Прохождение границы		Описание прохождения границы
от точки	до точки	
1	2	3
н1	н2	в границах МО Суздаль(городское поселение)
н2	н3	в границах МО Суздаль(городское поселение)
н3	н4	в границах МО Суздаль(городское поселение)
н4	н5	в границах МО Суздаль(городское поселение)
н5	н6	в границах МО Суздаль(городское поселение)
н6	н1	в границах МО Суздаль(городское поселение)

--	--	--

ОПИСАНИЕ МЕСТОПОЛОЖЕНИЯ ГРАНИЦ**Зона с особыми условиями использования территории-охранная зона
объекта: "Газопровод ул.Гоголя, д.17А, 17,19"**

(наименование объекта, местоположение границ которого описано (далее - объект))

Раздел 1**Сведения об объекте**

№ п/п	Характеристики объекта	Описание характеристик
1	2	3
1.	Местоположение объекта	Владимирская область, район Суздальский, город Суздаль
2.	Площадь объекта +/- величина погрешности определения площади (Р +/- Дельта Р)	1508 +/- 14 м ²
3.	Иные характеристики объекта	-

Раздел 2

Сведения о местоположении границ объекта

1. Система координат МСК-33

2. Сведения о характерных точках границ объекта

Обозначение характерных точек границ	Координаты, м		Метод определения координат характерной точки	Средняя квадратическая погрешность положения характерной точки (M), м	Описание обозначения точки на местности (при наличии)
	X	Y			
1	2	3	4	5	6
н1	225757.30	223984.45	Метод спутниковых геодезических измерений (определений)	0.1	Закрепление отсутствует
н2	225740.05	223986.75	Метод спутниковых геодезических измерений (определений)	0.1	Закрепление отсутствует
н3	225740.86	223991.88	Метод спутниковых геодезических измерений (определений)	0.1	Закрепление отсутствует
н4	225742.09	223991.69	Метод спутниковых геодезических измерений (определений)	0.1	Закрепление отсутствует
н5	225743.76	224002.24	Метод спутниковых геодезических измерений (определений)	0.1	Закрепление отсутствует
н6	225742.52	224002.43	Метод спутниковых геодезических измерений (определений)	0.1	Закрепление отсутствует
н7	225746.57	224028.12	Метод спутниковых геодезических измерений (определений)	0.1	Закрепление отсутствует
н8	225742.62	224028.74	Метод спутниковых геодезических измерений (определений)	0.1	Закрепление отсутствует
н9	225737.95	223999.11	Метод спутниковых геодезических измерений (определений)	0.1	Закрепление отсутствует
н10	225739.18	223998.91	Метод спутниковых геодезических измерений (определений)	0.1	Закрепление отсутствует
н11	225738.76	223996.26	Метод спутниковых геодезических измерений (определений)	0.1	Закрепление отсутствует

2. Сведения о характерных точках границ объекта

Обозначение характерных точек границ	Координаты, м		Метод определения координат характерной точки	Средняя квадратическая погрешность положения характерной точки (M _t), м	Описание обозначения точки на местности (при наличии)
	X	Y			
1	2	3	4	5	6
н12	225737.53	223996.46	Метод спутниковых геодезических измерений (определений)	0.1	Закрепление отсутствует
н13	225735.78	223983.28	Метод спутниковых геодезических измерений (определений)	0.1	Закрепление отсутствует
н14	225756.77	223980.49	Метод спутниковых геодезических измерений (определений)	0.1	Закрепление отсутствует
н1	225757.30	223984.45	Метод спутниковых геодезических измерений (определений)	0.1	Закрепление отсутствует
н15	225795.09	223986.63	Метод спутниковых геодезических измерений (определений)	0.1	Закрепление отсутствует
н16	225791.18	223987.44	Метод спутниковых геодезических измерений (определений)	0.1	Закрепление отсутствует
н17	225787.05	223967.41	Метод спутниковых геодезических измерений (определений)	0.1	Закрепление отсутствует
н18	225775.66	223969.41	Метод спутниковых геодезических измерений (определений)	0.1	Закрепление отсутствует
н19	225766.21	223921.15	Метод спутниковых геодезических измерений (определений)	0.1	Закрепление отсутствует
н20	225755.53	223923.05	Метод спутниковых геодезических измерений (определений)	0.1	Закрепление отсутствует
н21	225739.45	223925.50	Метод спутниковых геодезических измерений (определений)	0.1	Закрепление отсутствует
н22	225744.77	223952.97	Метод спутниковых геодезических измерений (определений)	0.1	Закрепление отсутствует
н23	225750.46	223978.06	Метод спутниковых геодезических измерений (определений)	0.1	Закрепление отсутствует

2. Сведения о характерных точках границ объекта

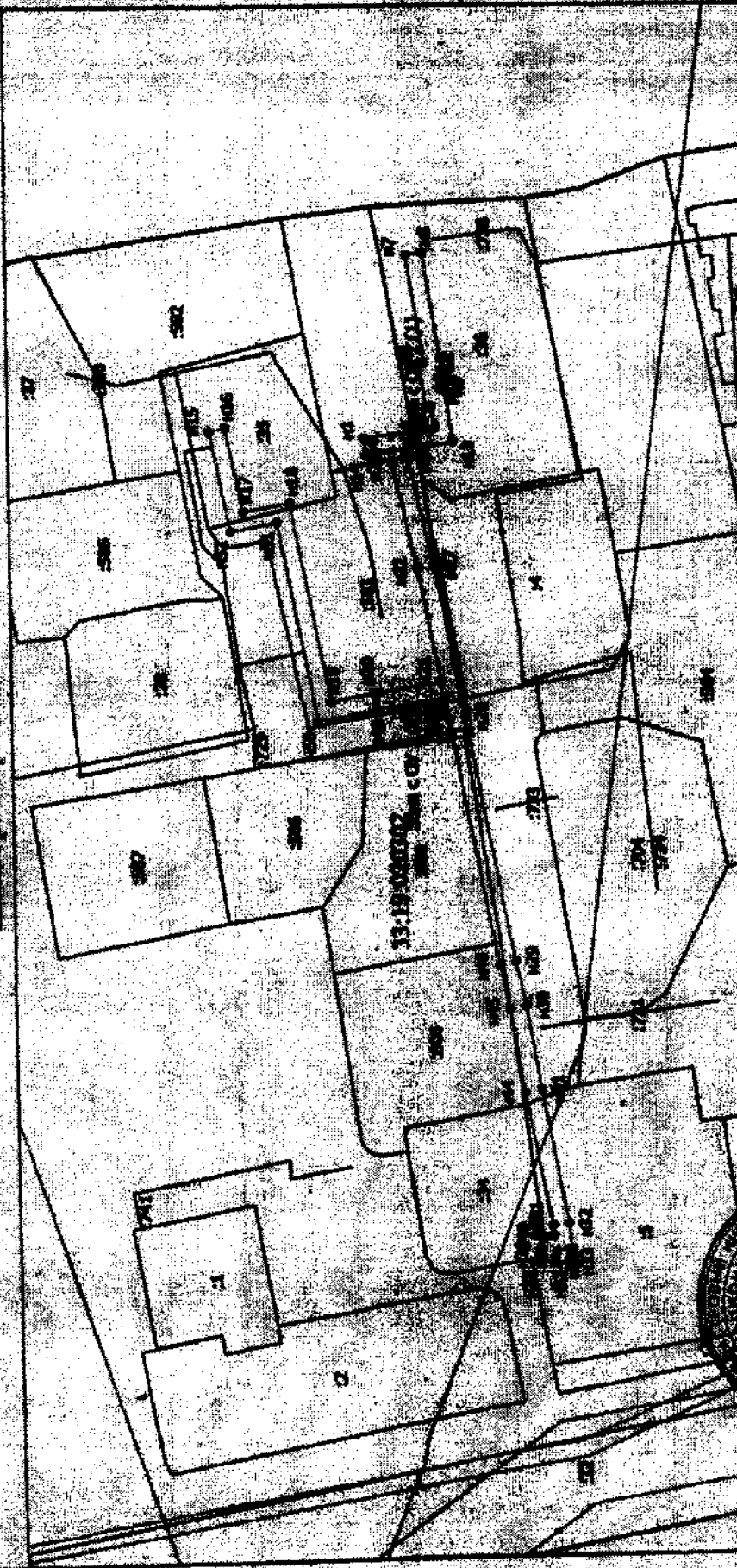
Обозначение характерных точек границ	Координаты, м		Метод определения координат характерной точки	Средняя квадратическая погрешность положения характерной точки (M _t), м	Описание обозначения точки на местности (при наличии)
	X	Y			
1	2	3	4	5	6
н24	225750.67	223978.53	Метод спутниковых геодезических измерений (определений)	0.1	Закрепление отсутствует
н25	225747.00	223980.13	Метод спутниковых геодезических измерений (определений)	0.1	Закрепление отсутствует
н26	225746.65	223979.31	Метод спутниковых геодезических измерений (определений)	0.1	Закрепление отсутствует
н27	225740.85	223953.79	Метод спутниковых геодезических измерений (определений)	0.1	Закрепление отсутствует
н28	225733.74	223917.04	Метод спутниковых геодезических измерений (определений)	0.1	Закрепление отсутствует
н29	225722.51	223858.24	Метод спутниковых геодезических измерений (определений)	0.1	Закрепление отсутствует
н30	225720.14	223847.42	Метод спутниковых геодезических измерений (определений)	0.1	Закрепление отсутствует
н31	225716.83	223827.26	Метод спутниковых геодезических измерений (определений)	0.1	Закрепление отсутствует
н32	225710.80	223795.07	Метод спутниковых геодезических измерений (определений)	0.1	Закрепление отсутствует
н33	225710.28	223788.83	Метод спутниковых геодезических измерений (определений)	0.1	Закрепление отсутствует
н34	225713.85	223788.17	Метод спутниковых геодезических измерений (определений)	0.1	Закрепление отсутствует
н35	225714.08	223787.75	Метод спутниковых геодезических измерений (определений)	0.1	Закрепление отсутствует
н36	225714.26	223787.03	Метод спутниковых геодезических измерений (определений)	0.1	Закрепление отсутствует

2. Сведения о характерных точках границ объекта					
Обозначение характерных точек границ	Координаты, м		Метод определения координат характерной точки	Средняя квадратическая погрешность положения характерной точки (Мт), м	Описание обозначения точки на местности (при наличии)
	X	Y			
1	2	3	4	5	6
н37	225714.29	223785.72	Метод спутниковых геодезических измерений (определений)	0.1	Закрепление отсутствует
н38	225718.29	223785.79	Метод спутниковых геодезических измерений (определений)	0.1	Закрепление отсутствует
н39	225718.25	223787.57	Метод спутниковых геодезических измерений (определений)	0.1	Закрепление отсутствует
н40	225717.82	223789.26	Метод спутниковых геодезических измерений (определений)	0.1	Закрепление отсутствует
н41	225716.42	223791.75	Метод спутниковых геодезических измерений (определений)	0.1	Закрепление отсутствует
н42	225714.57	223792.10	Метод спутниковых геодезических измерений (определений)	0.1	Закрепление отсутствует
н43	225714.77	223794.53	Метод спутниковых геодезических измерений (определений)	0.1	Закрепление отсутствует
н44	225720.77	223826.57	Метод спутниковых геодезических измерений (определений)	0.1	Закрепление отсутствует
н45	225724.07	223846.67	Метод спутниковых геодезических измерений (определений)	0.1	Закрепление отсутствует
н46	225726.43	223857.43	Метод спутниковых геодезических измерений (определений)	0.1	Закрепление отсутствует
н47	225737.66	223916.29	Метод спутниковых геодезических измерений (определений)	0.1	Закрепление отсутствует
н48	225738.69	223921.57	Метод спутниковых геодезических измерений (определений)	0.1	Закрепление отсутствует
н49	225754.87	223919.11	Метод спутниковых геодезических измерений (определений)	0.1	Закрепление отсутствует

2. Сведения о характерных точках границ объекта					
Обозначение характерных точек границ	Координаты, м		Метод определения координат характерной точки	Средняя квадратическая погрешность положения характерной точки (M _t), м	Описание обозначения точки на местности (при наличии)
	X	Y			
1	2	3	4	5	6
н50	225769.38	223916.53	Метод спутниковых геодезических измерений (определений)	0.1	Закрепление отсутствует
н51	225778.83	223964.80	Метод спутниковых геодезических измерений (определений)	0.1	Закрепление отсутствует
н52	225790.18	223962.80	Метод спутниковых геодезических измерений (определений)	0.1	Закрепление отсутствует
н15	225795.09	223986.63	Метод спутниковых геодезических измерений (определений)	0.1	Закрепление отсутствует
3. Сведения о характерных точках части (частей) границы объекта					
Обозначение характерных точек части границы	Координаты, м		Метод определения координат характерной точки	Средняя квадратическая погрешность положения характерной точки (M _t), м	Описание обозначения точки на местности (при наличии)
	X	Y			
1	2	3	4	5	6
-	-	-	-	-	-

Рисунг 4

План границь області



Масштаб 1:1400



Дата: 24. 08. 19

Раздел 4

План границ области

Условно обозначены

- Визуально обозначена часть границы, сведения о которой достигаются для определения ее местоположения
- Характерная точка границы, сведения о которой позволяют однозначно определить ее положение на местности
- Зона с ОУ 1 (3), - Зона с особыми условиями использования территории Зона с ОУ 1 - Зона с особыми условиями использования территории
- а) - Обозначены точки характерной точки
- 1 - Кадастровый номер земельного участка
- 2/1 - Кадастровый номер здания
- 2/2 - Кадастровый номер сооружения
- 2/3 - Кадастровый номер области использования строительной
- Граница зоны с особыми условиями
- Существующая часть границы, выделенная в И.П. сведения о которой достигаются для определения ее местоположения
- Часть участка, информация о которой содержится в Едином государственном реестре недвижимости, сведения о которой достигаются для определения ее местоположения
- Граница условно обозначенной
- Граница условно обозначенной



Дата: 12.09.18

1

**Текстовое описание местоположения границ
населенных пунктов, территориальных зон, особо охраняемых природных
территорий, зон с особыми условиями использования территорий**

Прохождение границы		Описание прохождения границы
от точки	до точки	
1	2	3
н1	н2	в границах МО Суздаль(городское поселение)
н2	н3	в границах МО Суздаль(городское поселение)
н3	н4	в границах МО Суздаль(городское поселение)
н4	н5	в границах МО Суздаль(городское поселение)
н5	н6	в границах МО Суздаль(городское поселение)
н6	н7	в границах МО Суздаль(городское поселение)
н7	н8	в границах МО Суздаль(городское поселение)
н8	н9	в границах МО Суздаль(городское поселение)
н9	н10	в границах МО Суздаль(городское поселение)
н10	н11	в границах МО Суздаль(городское поселение)
н11	н12	в границах МО Суздаль(городское поселение)
н12	н13	в границах МО Суздаль(городское поселение)
н13	н14	в границах МО Суздаль(городское поселение)
н14	н1	в границах МО Суздаль(городское поселение)
н15	н16	в границах МО Суздаль(городское поселение)
н16	н17	в границах МО Суздаль(городское поселение)
н17	н18	в границах МО Суздаль(городское поселение)
н18	н19	в границах МО Суздаль(городское поселение)
н19	н20	в границах МО Суздаль(городское поселение)
н20	н21	в границах МО Суздаль(городское поселение)
н21	н22	в границах МО Суздаль(городское поселение)
н22	н23	в границах МО Суздаль(городское поселение)
н23	н24	в границах МО Суздаль(городское поселение)
н24	н25	в границах МО Суздаль(городское поселение)
н25	н26	в границах МО Суздаль(городское поселение)
н26	н27	в границах МО Суздаль(городское поселение)
н27	н28	в границах МО Суздаль(городское поселение)
н28	н29	в границах МО Суздаль(городское поселение)
н29	н30	в границах МО Суздаль(городское поселение)
н30	н31	в границах МО Суздаль(городское поселение)
н31	н32	в границах МО Суздаль(городское поселение)
н32	н33	в границах МО Суздаль(городское поселение)
н33	н34	в границах МО Суздаль(городское поселение)
н34	н35	в границах МО Суздаль(городское поселение)
н35	н36	в границах МО Суздаль(городское поселение)
н36	н37	в границах МО Суздаль(городское поселение)

**Текстовое описание местоположения границ
населенных пунктов, территориальных зон, особо охраняемых природных
территорий, зон с особыми условиями использования территорий**

Прохождение границы		Описание прохождения границы
от точки	до точки	
1	2	3
н37	н38	в границах МО Суздаль(городское поселение)
н38	н39	в границах МО Суздаль(городское поселение)
н39	н40	в границах МО Суздаль(городское поселение)
н40	н41	в границах МО Суздаль(городское поселение)
н41	н42	в границах МО Суздаль(городское поселение)
н42	н43	в границах МО Суздаль(городское поселение)
н43	н44	в границах МО Суздаль(городское поселение)
н44	н45	в границах МО Суздаль(городское поселение)
н45	н46	в границах МО Суздаль(городское поселение)
н46	н47	в границах МО Суздаль(городское поселение)
н47	н48	в границах МО Суздаль(городское поселение)
н48	н49	в границах МО Суздаль(городское поселение)
н49	н50	в границах МО Суздаль(городское поселение)
н50	н51	в границах МО Суздаль(городское поселение)
н51	н52	в границах МО Суздаль(городское поселение)
н52	н15	в границах МО Суздаль(городское поселение)

ОПИСАНИЕ МЕСТОПОЛОЖЕНИЯ ГРАНИЦ

**Зона с особыми условиями использования территории-охранная зона
объекта: "Газопровод дворовый ул.Гоголя, 3А"**

(наименование объекта, местоположение границ которого описано (далее - объект))

Раздел 1

Сведения об объекте

№ п/п	Характеристики объекта	Описание характеристик
1	2	3
1.	Местоположение объекта	601291, Владимирская область, район Суздальский, город Суздаль
2.	Площадь объекта +/- величина погрешности определения площади (Р +/- Дельта Р)	883 +/- 10 м ²
3.	Иные характеристики объекта	-

Раздел 2

Сведения о местоположении границ объекта

1. Система координат МСК-33

2. Сведения о характерных точках границ объекта

Обозначение характерных точек границ	Координаты, м		Метод определения координат характерной точки	Средняя квадратическая погрешность положения характерной точки (M _t), м	Описание обозначения точки на местности (при наличии)
	X	Y			
1	2	3	4	5	6
1	225758.61	224167.75	Метод спутниковых геодезических измерений (определений)	0.1	Закрепление отсутствует
2	225759.58	224171.63	Метод спутниковых геодезических измерений (определений)	0.1	Закрепление отсутствует
3	225784.74	224165.33	Метод спутниковых геодезических измерений (определений)	0.1	Закрепление отсутствует
4	225778.64	224125.65	Метод спутниковых геодезических измерений (определений)	0.1	Закрепление отсутствует
5	225763.65	224007.89	Метод спутниковых геодезических измерений (определений)	0.1	Закрепление отсутствует
6	225758.05	223976.83	Метод спутниковых геодезических измерений (определений)	0.1	Закрепление отсутствует
7	225748.73	223977.33	Метод спутниковых геодезических измерений (определений)	0.1	Закрепление отсутствует
8	225748.94	223981.33	Метод спутниковых геодезических измерений (определений)	0.1	Закрепление отсутствует
9	225754.74	223981.02	Метод спутниковых геодезических измерений (определений)	0.1	Закрепление отсутствует
10	225759.70	224008.49	Метод спутниковых геодезических измерений (определений)	0.1	Закрепление отсутствует
11	225774.67	224126.18	Метод спутниковых геодезических измерений (определений)	0.1	Закрепление отсутствует

2. Сведения о характерных точках границ объекта

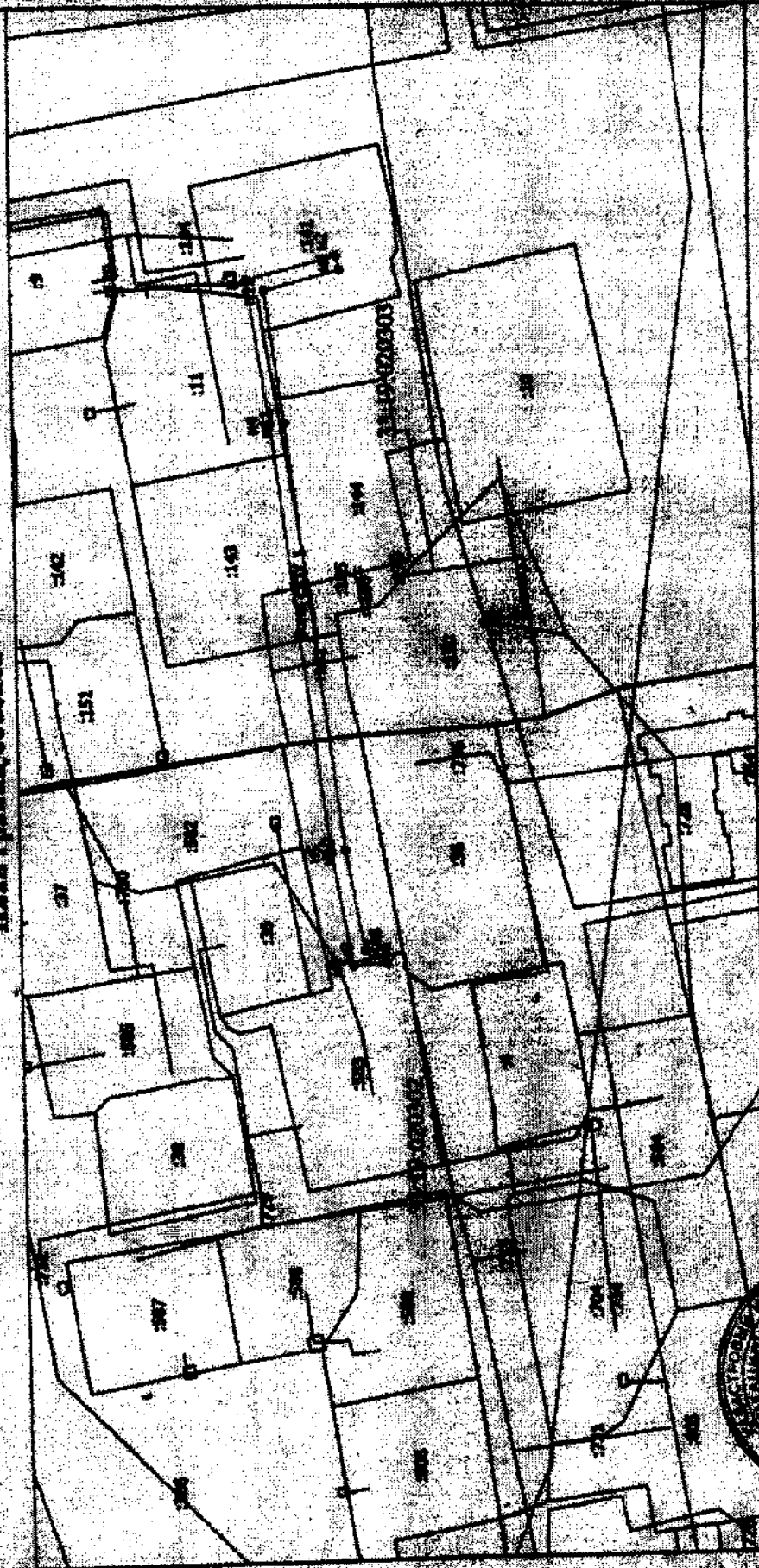
Обозначение характерных точек границ	Координаты, м		Метод определения координат характерной точки	Средняя квадратическая погрешность положения характерной точки (M _t), м	Описание обозначения точки на местности (при наличии)
	X	Y			
1	2	3	4	5	6
12	225779.76	224162.45	Метод спутниковых геодезических измерений (определений)	0.1	Закрепление отсутствует
1	225758.61	224167.75	Метод спутниковых геодезических измерений (определений)	0.1	Закрепление отсутствует

3. Сведения о характерных точках части (частей) границы объекта

Обозначение характерных точек части границы	Координаты, м		Метод определения координат характерной точки	Средняя квадратическая погрешность положения характерной точки (M _t), м	Описание обозначения точки на местности (при наличии)
	X	Y			
1	2	3	4	5	6
-	-	-	-	-	-

Рисунг 4

План граница объекта



Масштаб 1:1000



Доп. № 19 12

**Текстовое описание местоположения границ
населенных пунктов, территориальных зон, особо охраняемых природных
территорий, зон с особыми условиями использования территорий**

Прохождение границы		Описание прохождения границы
от точки	до точки	
1	2	3
1	2	в границах МО город Суздаль(городское поселение)
2	3	в границах МО город Суздаль(городское поселение)
3	4	в границах МО город Суздаль(городское поселение)
4	5	в границах МО город Суздаль(городское поселение)
5	6	в границах МО город Суздаль(городское поселение)
6	7	в границах МО город Суздаль(городское поселение)
7	8	в границах МО город Суздаль(городское поселение)
8	9	в границах МО город Суздаль(городское поселение)
9	10	в границах МО город Суздаль(городское поселение)
10	11	в границах МО город Суздаль(городское поселение)
11	12	в границах МО город Суздаль(городское поселение)
12	1	в границах МО город Суздаль(городское поселение)

ОПИСАНИЕ МЕСТОПОЛОЖЕНИЯ ГРАНИЦ**Зона с особыми условиями использования территории-охранная зона
объекта: "Газопровод пер.Энгельса"**

(наименование объекта, местоположение границ которого описано (далее - объект))

Раздел 1**Сведения об объекте**

№ п/п	Характеристики объекта	Описание характеристик
1	2	3
1.	Местоположение объекта	601293, Владимирская область, район Суздальский, город Суздаль
2.	Площадь объекта +/- величина погрешности определения площади (Р +/- Дельта Р)	1353 +/- 13 м ²
3.	Иные характеристики объекта	-

Раздел 2

Сведения о местоположении границ объекта

1. Система координат МСК-33

2. Сведения о характерных точках границ объекта

Обозначение характерных точек границ	Координаты, м		Метод определения координат характерной точки	Средняя квадратическая погрешность положения характерной точки (Мт), м	Описание обозначения точки на местности (при наличии)
	X	Y			
1	2	3	4	5	6
н1	224561.63	223872.66	Метод спутниковых геодезических измерений (определений)	0.1	Закрепление отсутствует
н2	224559.05	223868.81	Метод спутниковых геодезических измерений (определений)	0.1	Закрепление отсутствует
н3	224543.39	223844.96	Метод спутниковых геодезических измерений (определений)	0.1	Закрепление отсутствует
н4	224526.16	223820.03	Метод спутниковых геодезических измерений (определений)	0.1	Закрепление отсутствует
н5	224512.91	223803.80	Метод спутниковых геодезических измерений (определений)	0.1	Закрепление отсутствует
н6	224498.32	223788.28	Метод спутниковых геодезических измерений (определений)	0.1	Закрепление отсутствует
н7	224488.37	223778.13	Метод спутниковых геодезических измерений (определений)	0.1	Закрепление отсутствует
н8	224485.52	223775.29	Метод спутниковых геодезических измерений (определений)	0.1	Закрепление отсутствует
н9	224479.84	223784.05	Метод спутниковых геодезических измерений (определений)	0.1	Закрепление отсутствует
н10	224455.22	223814.01	Метод спутниковых геодезических измерений (определений)	0.1	Закрепление отсутствует
н11	224428.51	223827.03	Метод спутниковых геодезических измерений (определений)	0.1	Закрепление отсутствует

2. Сведения о характерных точках границ объекта					
Обозначение характерных точек границ	Координаты, м		Метод определения координат характерной точки	Средняя квадратическая погрешность положения характерной точки (Мт), м	Описание обозначения точки на местности (при наличии)
	X	Y			
1	2	3	4	5	6
н12	224425.73	223828.54	Метод спутниковых геодезических измерений (определений)	0.1	Закрепление отсутствует
н13	224423.82	223825.02	Метод спутниковых геодезических измерений (определений)	0.1	Закрепление отсутствует
н14	224426.68	223823.47	Метод спутниковых геодезических измерений (определений)	0.1	Закрепление отсутствует
н15	224452.68	223810.79	Метод спутниковых геодезических измерений (определений)	0.1	Закрепление отсутствует
н16	224476.61	223781.69	Метод спутниковых геодезических измерений (определений)	0.1	Закрепление отсутствует
н17	224482.56	223772.49	Метод спутниковых геодезических измерений (определений)	0.1	Закрепление отсутствует
н18	224455.91	223749.09	Метод спутниковых геодезических измерений (определений)	0.1	Закрепление отсутствует
н19	224439.87	223740.03	Метод спутниковых геодезических измерений (определений)	0.1	Закрепление отсутствует
н20	224399.17	223719.36	Метод спутниковых геодезических измерений (определений)	0.1	Закрепление отсутствует
н21	224374.91	223704.97	Метод спутниковых геодезических измерений (определений)	0.1	Закрепление отсутствует
н22	224376.95	223701.53	Метод спутниковых геодезических измерений (определений)	0.1	Закрепление отсутствует
н23	224401.09	223715.86	Метод спутниковых геодезических измерений (определений)	0.1	Закрепление отсутствует
н24	224441.76	223736.50	Метод спутниковых геодезических измерений (определений)	0.1	Закрепление отсутствует

2. Сведения о характерных точках границ объекта

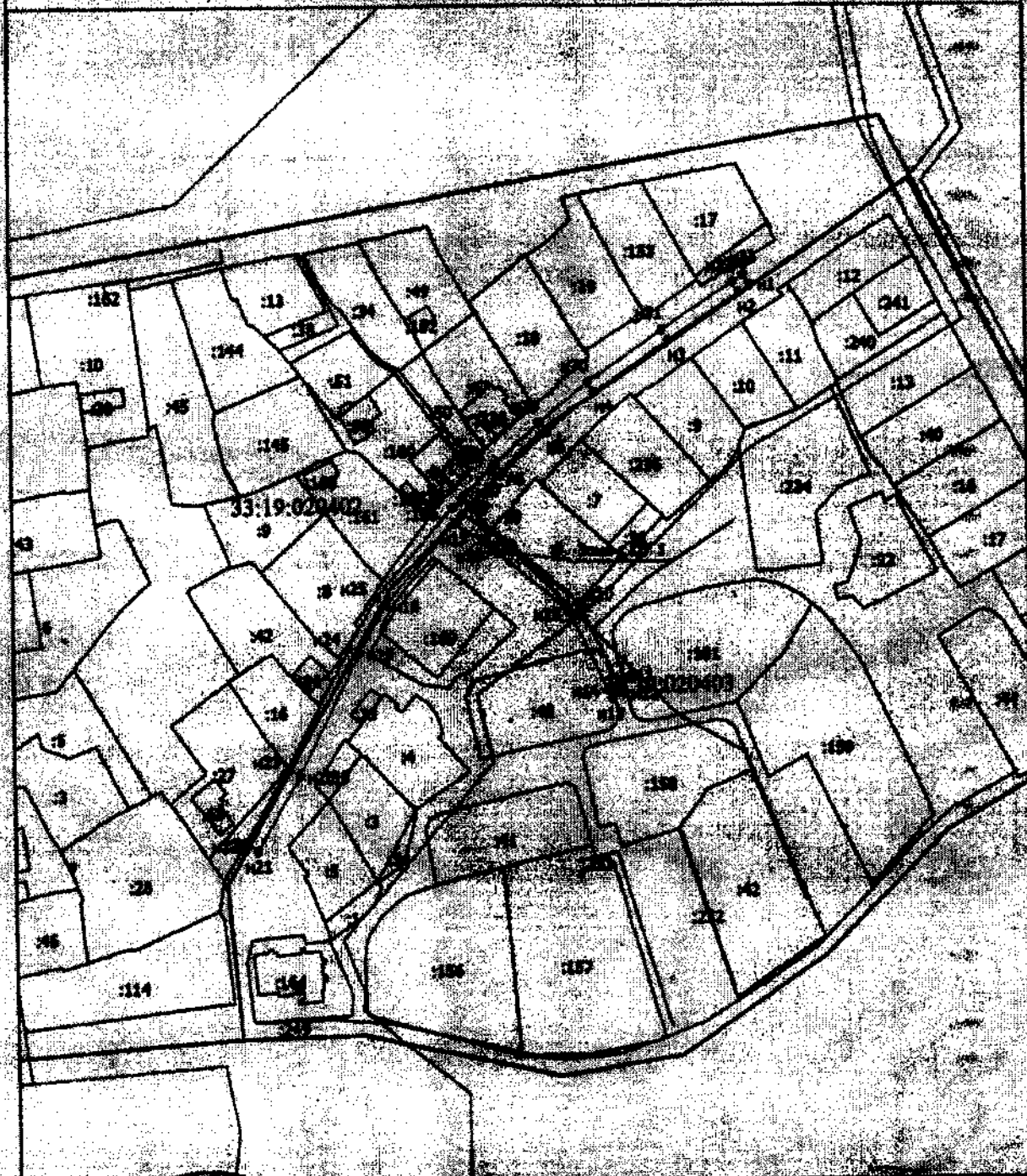
Обозначение характерных точек границ	Координаты, м		Метод определения координат характерной точки	Средняя квадратическая погрешность положения характерной точки (Mf), м	Описание обозначения точки на местности (при наличии)
	X	Y			
1	2	3	4	5	6
н25	224458.23	223745.81	Метод спутниковых геодезических измерений (определений)	0.1	Закрепление отсутствует
н26	224487.80	223771.77	Метод спутниковых геодезических измерений (определений)	0.1	Закрепление отсутствует
н27	224491.21	223775.31	Метод спутниковых геодезических измерений (определений)	0.1	Закрепление отсутствует
н28	224501.21	223785.50	Метод спутниковых геодезических измерений (определений)	0.1	Закрепление отсутствует
н29	224515.92	223801.16	Метод спутниковых геодезических измерений (определений)	0.1	Закрепление отсутствует
н30	224529.36	223817.63	Метод спутниковых геодезических измерений (определений)	0.1	Закрепление отсутствует
н31	224546.70	223842.73	Метод спутниковых геодезических измерений (определений)	0.1	Закрепление отсутствует
н32	224562.38	223866.60	Метод спутниковых геодезических измерений (определений)	0.1	Закрепление отсутствует
н33	224564.95	223870.43	Метод спутниковых геодезических измерений (определений)	0.1	Закрепление отсутствует
н1	224561.63	223872.66	Метод спутниковых геодезических измерений (определений)	0.1	Закрепление отсутствует

3. Сведения о характерных точках части (частей) границы объекта

Обозначение характерных точек части границы	Координаты, м		Метод определения координат характерной точки	Средняя квадратическая погрешность положения характерной точки (Mf), м	Описание обозначения точки на местности (при наличии)
	X	Y			
1	2	3	4	5	6
-	-	-	-	-	-

Лист 1

План границ объекта



Масштаб 1:1000



Устав...
... с которой достигнута...

Подпись...
... 27.03.03

Место для указания размера (при наличии) доли, принадлежащей частным лицам...

Рисун 4

План границ объекта

- - Характерная точка границы, сведения о которой позволяют однозначно определить ее положение на местности
- Зона с ОУ 1 - Зона с особыми условиями использования территории Зона с ОУ 1 — Зона с особыми условиями использования территории-охранная зона объекта "Газопровод пер. Энгельса"
- 41 - Обозначение ключевой характерной точки
- 2 - Кадастровый номер земельного участка
- 214 - Кадастровый номер плана
- 222 - Кадастровый номер сооружения
- - Граница зоны с особыми условиями
- - Существующая часть границы, выношенная в ВГРН сведения о которой достижимы для определения ее местоположения
- - Часть контура, образованная объектом застройки, объектом капитального строительства
- - Граница муниципального образования
- - Граница кадастрового квартала



Подпись _____

Дата 29. 08. 02

Масштаб 1:1000

**Текстовое описание местоположения границ
населенных пунктов, территориальных зон, особо охраняемых природных
территорий, зон с особыми условиями использования территорий**

Прохождение границы		Описание прохождения границы
от точки	до точки	
1	2	3
н1	н2	в границах МО Суздаль(городское поселение)
н2	н3	в границах МО Суздаль(городское поселение)
н3	н4	в границах МО Суздаль(городское поселение)
н4	н5	в границах МО Суздаль(городское поселение)
н5	н6	в границах МО Суздаль(городское поселение)
н6	н7	в границах МО Суздаль(городское поселение)
н7	н8	в границах МО Суздаль(городское поселение)
н8	н9	в границах МО Суздаль(городское поселение)
н9	н10	в границах МО Суздаль(городское поселение)
н10	н11	в границах МО Суздаль(городское поселение)
н11	н12	в границах МО Суздаль(городское поселение)
н12	н13	в границах МО Суздаль(городское поселение)
н13	н14	в границах МО Суздаль(городское поселение)
н14	н15	в границах МО Суздаль(городское поселение)
н15	н16	в границах МО Суздаль(городское поселение)
н16	н17	в границах МО Суздаль(городское поселение)
н17	н18	в границах МО Суздаль(городское поселение)
н18	н19	в границах МО Суздаль(городское поселение)
н19	н20	в границах МО Суздаль(городское поселение)
н20	н21	в границах МО Суздаль(городское поселение)
н21	н22	в границах МО Суздаль(городское поселение)
н22	н23	в границах МО Суздаль(городское поселение)
н23	н24	в границах МО Суздаль(городское поселение)
н24	н25	в границах МО Суздаль(городское поселение)
н25	н26	в границах МО Суздаль(городское поселение)
н26	н27	в границах МО Суздаль(городское поселение)
н27	н28	в границах МО Суздаль(городское поселение)
н28	н29	в границах МО Суздаль(городское поселение)
н29	н30	в границах МО Суздаль(городское поселение)
н30	н31	в границах МО Суздаль(городское поселение)
н31	н32	в границах МО Суздаль(городское поселение)
н32	н33	в границах МО Суздаль(городское поселение)
н33	н1	в границах МО Суздаль(городское поселение)

ОПИСАНИЕ МЕСТОПОЛОЖЕНИЯ ГРАНИЦ

Зона с особыми условиями использования территории-охранная зона: "Газопровод среднего давления ул.Васильевская"

(наименование объекта, местоположение границ которого описано (далее - объект))

Раздел 1

Сведения об объекте

№ п/п	Характеристики объекта	Описание характеристик
1	2	3
1.	Местоположение объекта	601293, Владимирская область, район Суздальский, город Суздаль
2.	Площадь объекта +/- величина погрешности определения площади (P +/- Дельта P)	2007 +/- 16 м ²
3.	Иные характеристики объекта	-

Раздел 2

Сведения о местоположении границ объекта

1. Система координат МСК-33

2. Сведения о характерных точках границ объекта

Обозначение характерных точек границ	Координаты, м		Метод определения координат характерной точки	Средняя квадратическая погрешность положения характерной точки (Mt), м	Описание обозначения точки на местности (при наличии)
	X	Y			
1	2	3	4	5	6
н1	223836.61	223988.55	Метод спутниковых геодезических измерений (определений)	0.1	Закрепление отсутствует
н2	223833.03	223978.16	Метод спутниковых геодезических измерений (определений)	0.1	Закрепление отсутствует
н3	223811.72	223986.21	Метод спутниковых геодезических измерений (определений)	0.1	Закрепление отсутствует
н4	223817.98	224007.47	Метод спутниковых геодезических измерений (определений)	0.1	Закрепление отсутствует
н5	223840.57	224000.04	Метод спутниковых геодезических измерений (определений)	0.1	Закрепление отсутствует
н6	223838.09	223992.84	Метод спутниковых геодезических измерений (определений)	0.1	Закрепление отсутствует
н7	223854.31	223989.88	Метод спутниковых геодезических измерений (определений)	0.1	Закрепление отсутствует
н8	223857.52	223990.01	Метод спутниковых геодезических измерений (определений)	0.1	Закрепление отсутствует
н9	223857.53	223990.16	Метод спутниковых геодезических измерений (определений)	0.1	Закрепление отсутствует
н10	223856.21	224036.60	Метод спутниковых геодезических измерений (определений)	0.1	Закрепление отсутствует
н11	223855.22	224102.65	Метод спутниковых геодезических измерений (определений)	0.1	Закрепление отсутствует

2. Сведения о характерных точках границ объекта

Обозначение характерных точек границ	Координаты, м		Метод определения координат характерной точки	Средняя квадратическая погрешность положения характерной точки (M _t), м	Описание обозначения точки на местности (при наличии)
	X	Y			
1	2	3	4	5	6
n12	223853.70	224170.85	Метод спутниковых геодезических измерений (определений)	0.1	Закрепление отсутствует
n13	223852.15	224235.98	Метод спутниковых геодезических измерений (определений)	0.1	Закрепление отсутствует
n14	223850.48	224298.35	Метод спутниковых геодезических измерений (определений)	0.1	Закрепление отсутствует
n15	223854.47	224298.46	Метод спутниковых геодезических измерений (определений)	0.1	Закрепление отсутствует
n16	223854.70	224290.04	Метод спутниковых геодезических измерений (определений)	0.1	Закрепление отсутствует
n17	223855.15	224290.06	Метод спутниковых геодезических измерений (определений)	0.1	Закрепление отсутствует
n18	223856.60	224236.10	Метод спутниковых геодезических измерений (определений)	0.1	Закрепление отсутствует
n19	223858.15	224170.95	Метод спутниковых геодезических измерений (определений)	0.1	Закрепление отсутствует
n20	223859.67	224102.73	Метод спутниковых геодезических измерений (определений)	0.1	Закрепление отсутствует
n21	223860.66	224036.69	Метод спутниковых геодезических измерений (определений)	0.1	Закрепление отсутствует
n22	223861.98	223990.20	Метод спутниковых геодезических измерений (определений)	0.1	Закрепление отсутствует
n23	223861.94	223985.52	Метод спутниковых геодезических измерений (определений)	0.1	Закрепление отсутствует
n24	223853.95	223985.42	Метод спутниковых геодезических измерений (определений)	0.1	Закрепление отсутствует

2. Сведения о характерных точках границ объекта

Обозначение характерных точек границ	Координаты, м		Метод определения координат характерной точки	Средняя квадратическая погрешность положения характерной точки (M _t), м	Описание обозначения точки на местности (при наличии)
	X	Y			
1	2	3	4	5	6
н1	223836.61	223988.55	Метод спутниковых геодезических измерений (определений)	0.1	Закрепление отсутствует

3. Сведения о характерных точках части (частей) границы объекта

Обозначение характерных точек части границы	Координаты, м		Метод определения координат характерной точки	Средняя квадратическая погрешность положения характерной точки (M _t), м	Описание обозначения точки на местности (при наличии)
	X	Y			
1	2	3	4	5	6
-	-	-	-	-	-

Рисунки 4

План границ участка



Масштаб 1:1700



Дата: 11.09.10 г.

Раздел 4

План границ объекта

Условные обозначения

- Визуально обозначенная часть границы, сведения о которой достояны для определения ее местоположения
- Характерная точка границы, сведения о которой позволяют однозначно определить ее положение на местности
- Зона с ОУ 1 - Зона с особыми условиями территории Зона с ОУ 1 --- Зона с особыми условиями использования территории: охранная зона; [защитная зона]
- н1 - Обозначение новой характерной точки
- Л - Кадастровый номер земельного участка
- ЛВ - Кадастровый номер здания
- ЛВВ - Кадастровый номер сооружения
- Г - Граница зоны с особыми условиями
- Стрелочками часть границы, включенная в ЕИПН сносится в ЕГРН сведения о которой достояны для определения ее местоположения
- Часть объекта, образованного проекцией суммарного земельного участка здания, сооружения, объекта незавершенного строительства
- Граница территориально-планировочного образования
- Граница кадастрового квартала



Дата: 14.09.10 г.

**Текстовое описание местоположения границ
населенных пунктов, территориальных зон, особо охраняемых природных
территорий, зон с особыми условиями использования территорий**

Прохождение границы		Описание прохождения границы
от точки	до точки	
1	2	3
н1	н2	в границах МО Суздаль(городское поселение)
н2	н3	в границах МО Суздаль(городское поселение)
н3	н4	в границах МО Суздаль(городское поселение)
н4	н5	в границах МО Суздаль(городское поселение)
н5	н6	в границах МО Суздаль(городское поселение)
н6	н7	в границах МО Суздаль(городское поселение)
н7	н8	в границах МО Суздаль(городское поселение)
н8	н9	в границах МО Суздаль(городское поселение)
н9	н10	в границах МО Суздаль(городское поселение)
н10	н11	в границах МО Суздаль(городское поселение)
н11	н12	в границах МО Суздаль(городское поселение)
н12	н13	в границах МО Суздаль(городское поселение)
н13	н14	в границах МО Суздаль(городское поселение)
н14	н15	в границах МО Суздаль(городское поселение)
н15	н16	в границах МО Суздаль(городское поселение)
н16	н17	в границах МО Суздаль(городское поселение)
н17	н18	в границах МО Суздаль(городское поселение)
н18	н19	в границах МО Суздаль(городское поселение)
н19	н20	в границах МО Суздаль(городское поселение)
н20	н21	в границах МО Суздаль(городское поселение)
н21	н22	в границах МО Суздаль(городское поселение)
н22	н23	в границах МО Суздаль(городское поселение)
н23	н24	в границах МО Суздаль(городское поселение)
н24	н1	в границах МО Суздаль(городское поселение)

ОПИСАНИЕ МЕСТОПОЛОЖЕНИЯ ГРАНИЦ**Зона с особыми условиями использования территории-охранная зона
объекта: "Газопровод низк.давл. ул.Лоунская"**

(наименование объекта, местоположение границ которого описано (далее - объект))

Раздел 1**Сведения об объекте**

№ п/п	Характеристики объекта	Описание характеристик
1	2	3
1.	Местоположение объекта	601293, Владимирская область, район Суздальский, город Суздаль
2.	Площадь объекта +/- величина погрешности определения площади (P +/- Дельта P)	3115 +/- 20 м ²
3.	Иные характеристики объекта	-

Раздел 2

Сведения о местоположении границ объекта

1. Система координат МСК-33

2. Сведения о характерных точках границ объекта

Обозначение характерных точек границ	Координаты, м		Метод определения координат характерной точки	Средняя квадратическая погрешность положения характерной точки (Мг), м	Описание обозначения точки на местности (при наличии)
	X	Y			
1	2	3	4	5	6
н1	224344.75	223765.35	Метод спутниковых геодезических измерений (определений)	0.1	Закрепление отсутствует
н2	224345.26	223769.32	Метод спутниковых геодезических измерений (определений)	0.1	Закрепление отсутствует
н3	224348.22	223768.94	Метод спутниковых геодезических измерений (определений)	0.1	Закрепление отсутствует
н4	224354.93	223767.82	Метод спутниковых геодезических измерений (определений)	0.1	Закрепление отсутствует
н5	224357.75	223795.07	Метод спутниковых геодезических измерений (определений)	0.1	Закрепление отсутствует
н6	224364.80	223805.00	Метод спутниковых геодезических измерений (определений)	0.1	Закрепление отсутствует
н7	224369.69	223811.57	Метод спутниковых геодезических измерений (определений)	0.1	Закрепление отсутствует
н8	224372.54	223816.24	Метод спутниковых геодезических измерений (определений)	0.1	Закрепление отсутствует
н9	224373.31	223820.80	Метод спутниковых геодезических измерений (определений)	0.1	Закрепление отсутствует
н10	224371.05	223821.31	Метод спутниковых геодезических измерений (определений)	0.1	Закрепление отсутствует
н11	224364.13	223823.73	Метод спутниковых геодезических измерений (определений)	0.1	Закрепление отсутствует

2. Сведения о характерных точках границ объекта

Обозначение характерных точек границ	Координаты, м		Метод определения координат характерной точки	Средняя квадратическая погрешность положения характерной точки (M), м	Описание обозначения точки на местности (при наличии)
	X	Y			
1	2	3	4	5	6
n12	224362.61	223819.35	Метод спутниковых геодезических измерений (определений)	0.1	Закрепление отсутствует
n13	224359.43	223820.46	Метод спутниковых геодезических измерений (определений)	0.1	Закрепление отсутствует
n14	224360.59	223825.66	Метод спутниковых геодезических измерений (определений)	0.1	Закрепление отсутствует
n15	224362.93	223828.83	Метод спутниковых геодезических измерений (определений)	0.1	Закрепление отсутствует
n16	224372.52	223845.36	Метод спутниковых геодезических измерений (определений)	0.1	Закрепление отсутствует
n17	224379.60	223849.02	Метод спутниковых геодезических измерений (определений)	0.1	Закрепление отсутствует
n18	224346.39	223858.25	Метод спутниковых геодезических измерений (определений)	0.1	Закрепление отсутствует
n19	224339.44	223860.18	Метод спутниковых геодезических измерений (определений)	0.1	Закрепление отсутствует
n20	224327.68	223864.40	Метод спутниковых геодезических измерений (определений)	0.1	Закрепление отсутствует
n21	224336.85	223885.78	Метод спутниковых геодезических измерений (определений)	0.1	Закрепление отсутствует
n22	224343.72	223895.23	Метод спутниковых геодезических измерений (определений)	0.1	Закрепление отсутствует
n23	224368.97	223919.52	Метод спутниковых геодезических измерений (определений)	0.1	Закрепление отсутствует
n24	224359.78	223927.36	Метод спутниковых геодезических измерений (определений)	0.1	Закрепление отсутствует

2. Сведения о характерных точках границ объекта

Обозначение характерных точек границ	Координаты, м		Метод определения координат характерной точки	Средняя квадратическая погрешность положения характерной точки (M _t), м	Описание обозначения точки на местности (при наличии)
	X	Y			
1	2	3	4	5	6
н25	224397.38	223990.82	Метод спутниковых геодезических измерений (определений)	0.1	Закрепление отсутствует
н26	224404.85	224001.07	Метод спутниковых геодезических измерений (определений)	0.1	Закрепление отсутствует
н27	224413.44	224017.89	Метод спутниковых геодезических измерений (определений)	0.1	Закрепление отсутствует
н28	224417.04	224016.14	Метод спутниковых геодезических измерений (определений)	0.1	Закрепление отсутствует
н29	224408.26	223998.96	Метод спутниковых геодезических измерений (определений)	0.1	Закрепление отсутствует
н30	224400.72	223988.62	Метод спутниковых геодезических измерений (определений)	0.1	Закрепление отсутствует
н31	224364.94	223928.23	Метод спутниковых геодезических измерений (определений)	0.1	Закрепление отсутствует
н32	224374.86	223919.67	Метод спутниковых геодезических измерений (определений)	0.1	Закрепление отсутствует
н33	224347.21	223893.24	Метод спутниковых геодезических измерений (определений)	0.1	Закрепление отсутствует
н34	224340.34	223883.78	Метод спутниковых геодезических измерений (определений)	0.1	Закрепление отсутствует
н35	224332.95	223866.66	Метод спутниковых геодезических измерений (определений)	0.1	Закрепление отсутствует
н36	224340.27	223864.13	Метод спутниковых геодезических измерений (определений)	0.1	Закрепление отсутствует
н37	224384.73	223851.71	Метод спутниковых геодезических измерений (определений)	0.1	Закрепление отсутствует

2. Сведения о характерных точках границ объекта

Обозначение характерных точек границ	Координаты, м		Метод определения координат характерной точки	Средняя квадратическая погрешность положения характерной точки (M _t), м	Описание обозначения точки на местности (при наличии)
	X	Y			
1	2	3	4	5	6
н38	224390.52	223854.98	Метод спутниковых геодезических измерений (определений)	0.1	Закрепление отсутствует
н39	224397.14	223871.03	Метод спутниковых геодезических измерений (определений)	0.1	Закрепление отсутствует
н40	224398.20	223874.31	Метод спутниковых геодезических измерений (определений)	0.1	Закрепление отсутствует
н41	224416.43	223882.74	Метод спутниковых геодезических измерений (определений)	0.1	Закрепление отсутствует
н42	224435.01	223890.38	Метод спутниковых геодезических измерений (определений)	0.1	Закрепление отсутствует
н43	224440.71	223897.46	Метод спутниковых геодезических измерений (определений)	0.1	Закрепление отсутствует
н44	224439.89	223898.09	Метод спутниковых геодезических измерений (определений)	0.1	Закрепление отсутствует
н45	224441.50	223902.27	Метод спутниковых геодезических измерений (определений)	0.1	Закрепление отсутствует
н46	224446.42	223938.65	Метод спутниковых геодезических измерений (определений)	0.1	Закрепление отсутствует
н47	224446.34	223951.17	Метод спутниковых геодезических измерений (определений)	0.1	Закрепление отсутствует
н48	224445.95	223951.74	Метод спутниковых геодезических измерений (определений)	0.1	Закрепление отсутствует
н49	224449.27	223953.98	Метод спутниковых геодезических измерений (определений)	0.1	Закрепление отсутствует
н50	224450.33	223952.41	Метод спутниковых геодезических измерений (определений)	0.1	Закрепление отсутствует

2. Сведения о характерных точках границ объекта

Обозначение характерных точек границ	Координаты, м		Метод определения координат характерной точки	Средняя квадратическая погрешность положения характерной точки (M _t), м	Описание обозначения точки на местности (при наличии)
	X	Y			
1	2	3	4	5	6
н51	224450.42	223938.36	Метод спутниковых геодезических измерений (определений)	0.1	Закрепление отсутствует
н52	224445.43	223901.34	Метод спутниковых геодезических измерений (определений)	0.1	Закрепление отсутствует
н53	224444.72	223899.44	Метод спутниковых геодезических измерений (определений)	0.1	Закрепление отсутствует
н54	224446.36	223898.11	Метод спутниковых геодезических измерений (определений)	0.1	Закрепление отсутствует
н55	224437.47	223887.06	Метод спутниковых геодезических измерений (определений)	0.1	Закрепление отсутствует
н56	224412.86	223876.82	Метод спутниковых геодезических измерений (определений)	0.1	Закрепление отсутствует
н57	224401.75	223871.57	Метод спутниковых геодезических измерений (определений)	0.1	Закрепление отсутствует
н58	224396.01	223857.31	Метод спутниковых геодезических измерений (определений)	0.1	Закрепление отсутствует
н59	224407.88	223862.44	Метод спутниковых геодезических измерений (определений)	0.1	Закрепление отсутствует
н60	224413.81	223861.15	Метод спутниковых геодезических измерений (определений)	0.1	Закрепление отсутствует
н61	224415.06	223860.30	Метод спутниковых геодезических измерений (определений)	0.1	Закрепление отсутствует
н62	224431.32	223835.64	Метод спутниковых геодезических измерений (определений)	0.1	Закрепление отсутствует
н63	224434.67	223832.19	Метод спутниковых геодезических измерений (определений)	0.1	Закрепление отсутствует

2. Сведения о характерных точках границ объекта

Обозначение характерных точек границ	Координаты, м		Метод определения координат характерной точки	Средняя квадратическая погрешность положения характерной точки (M _t), м	Описание обозначения точки на местности (при наличии)
	X	Y			
1	2	3	4	5	6
н64	224446.15	223830.24	Метод спутниковых геодезических измерений (определений)	0.1	Закрепление отсутствует
н65	224455.44	223874.67	Метод спутниковых геодезических измерений (определений)	0.1	Закрепление отсутствует
н66	224468.70	223880.46	Метод спутниковых геодезических измерений (определений)	0.1	Закрепление отсутствует
н67	224489.85	223878.42	Метод спутниковых геодезических измерений (определений)	0.1	Закрепление отсутствует
н68	224489.42	223874.44	Метод спутниковых геодезических измерений (определений)	0.1	Закрепление отсутствует
н69	224469.81	223876.59	Метод спутниковых геодезических измерений (определений)	0.1	Закрепление отсутствует
н70	224459.22	223871.96	Метод спутниковых геодезических измерений (определений)	0.1	Закрепление отсутствует
н71	224450.24	223830.20	Метод спутниковых геодезических измерений (определений)	0.1	Закрепление отсутствует
н72	224453.07	223830.57	Метод спутниковых геодезических измерений (определений)	0.1	Закрепление отсутствует
н73	224453.07	223826.53	Метод спутниковых геодезических измерений (определений)	0.1	Закрепление отсутствует
н74	224448.02	223825.99	Метод спутниковых геодезических измерений (определений)	0.1	Закрепление отсутствует
н75	224439.49	223827.01	Метод спутниковых геодезических измерений (определений)	0.1	Закрепление отсутствует
н76	224432.63	223828.54	Метод спутниковых геодезических измерений (определений)	0.1	Закрепление отсутствует

2. Сведения о характерных точках границ объекта

Обозначение характерных точек границ	Координаты, м		Метод определения координат характерной точки	Средняя квадратическая погрешность положения характерной точки (M _t), м	Описание обозначения точки на местности (при наличии)
	X	Y			
1	2	3	4	5	6
н77	224428.18	223833.13	Метод спутниковых геодезических измерений (определений)	0.1	Закрепление отсутствует
н78	224427.04	223834.86	Метод спутниковых геодезических измерений (определений)	0.1	Закрепление отсутствует
н79	224426.78	223827.41	Метод спутниковых геодезических измерений (определений)	0.1	Закрепление отсутствует
н80	224426.79	223821.26	Метод спутниковых геодезических измерений (определений)	0.1	Закрепление отсутствует
н81	224422.79	223821.25	Метод спутниковых геодезических измерений (определений)	0.1	Закрепление отсутствует
н82	224422.77	223827.48	Метод спутниковых геодезических измерений (определений)	0.1	Закрепление отсутствует
н83	224423.24	223840.63	Метод спутниковых геодезических измерений (определений)	0.1	Закрепление отсутствует
н84	224414.33	223854.14	Метод спутниковых геодезических измерений (определений)	0.1	Закрепление отсутствует
н85	224407.88	223824.76	Метод спутниковых геодезических измерений (определений)	0.1	Закрепление отсутствует
н86	224407.29	223821.49	Метод спутниковых геодезических измерений (определений)	0.1	Закрепление отсутствует
н87	224403.35	223822.19	Метод спутниковых геодезических измерений (определений)	0.1	Закрепление отсутствует
н88	224403.95	223825.54	Метод спутниковых геодезических измерений (определений)	0.1	Закрепление отсутствует
н89	224410.97	223857.67	Метод спутниковых геодезических измерений (определений)	0.1	Закрепление отсутствует

2. Сведения о характерных точках границ объекта

Обозначение характерных точек границ	Координаты, м		Метод определения координат характерной точки	Средняя квадратическая погрешность положения характерной точки (M _t), м	Описание обозначения точки на местности (при наличии)
	X	Y			
1	2	3	4	5	6
н90	224408.29	223858.26	Метод спутниковых геодезических измерений (определений)	0.1	Закрепление отсутствует
н91	224393.26	223851.76	Метод спутниковых геодезических измерений (определений)	0.1	Закрепление отсутствует
н92	224375.39	223842.35	Метод спутниковых геодезических измерений (определений)	0.1	Закрепление отсутствует
н93	224369.77	223832.65	Метод спутниковых геодезических измерений (определений)	0.1	Закрепление отсутствует
н94	224381.04	223828.51	Метод спутниковых геодезических измерений (определений)	0.1	Закрепление отсутствует
н95	224385.23	223818.18	Метод спутниковых геодезических измерений (определений)	0.1	Закрепление отсутствует
н96	224387.34	223805.87	Метод спутниковых геодезических измерений (определений)	0.1	Закрепление отсутствует
н97	224394.07	223804.03	Метод спутниковых геодезических измерений (определений)	0.1	Закрепление отсутствует
н98	224386.39	223770.95	Метод спутниковых геодезических измерений (определений)	0.1	Закрепление отсутствует
н99	224382.49	223771.86	Метод спутниковых геодезических измерений (определений)	0.1	Закрепление отсутствует
н100	224389.30	223801.18	Метод спутниковых геодезических измерений (определений)	0.1	Закрепление отсутствует
н101	224383.60	223802.75	Метод спутниковых геодезических измерений (определений)	0.1	Закрепление отсутствует
н102	224382.40	223811.31	Метод спутниковых геодезических измерений (определений)	0.1	Закрепление отсутствует

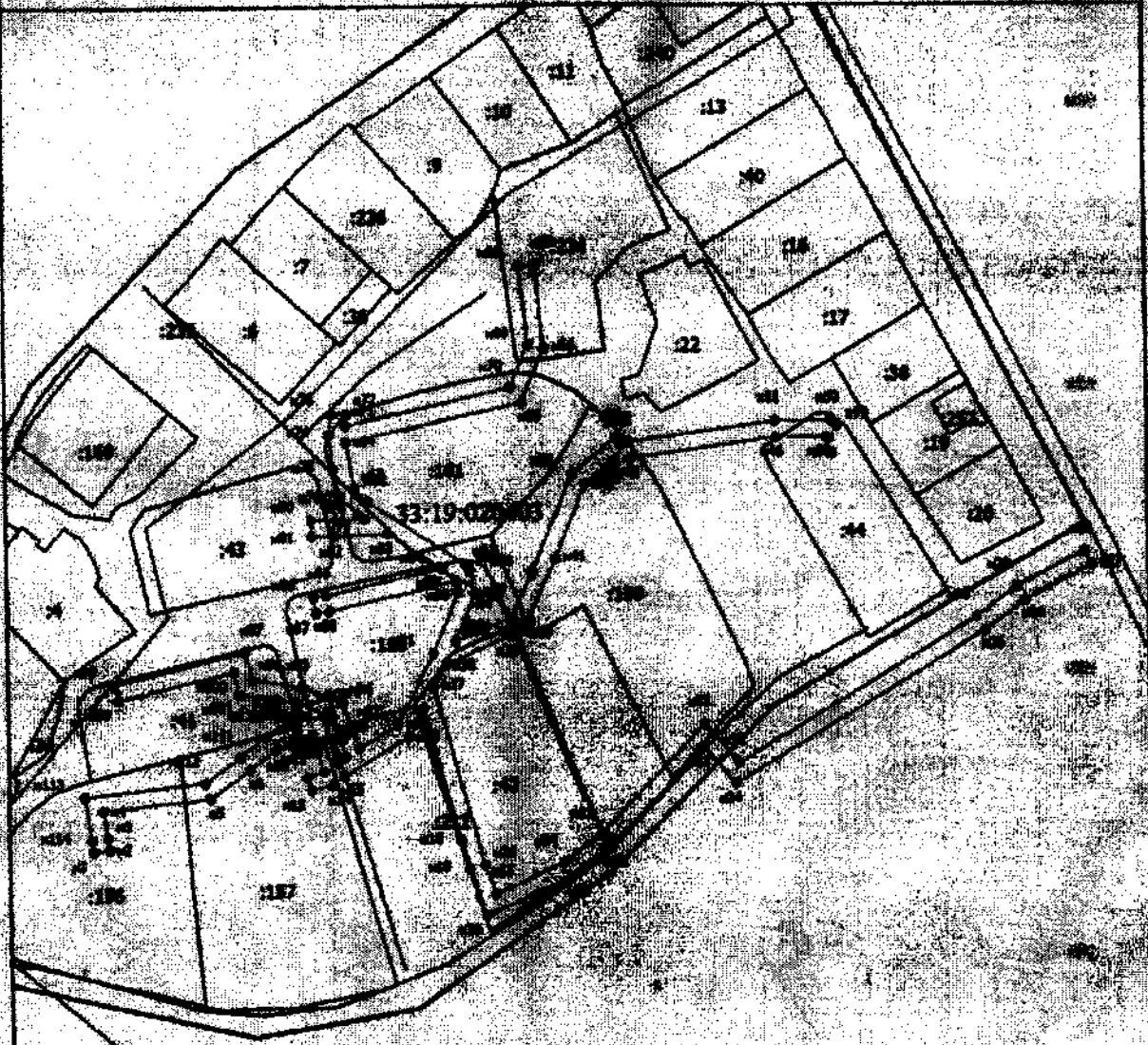
2. Сведения о характерных точках границ объекта

Обозначение характерных точек границ	Координаты, м		Метод определения координат характерной точки	Средняя квадратическая погрешность положения характерной точки (M _t), м	Описание обозначения точки на местности (при наличии)
	X	Y			
1	2	3	4	5	6
н103	224381.36	223817.06	Метод спутниковых геодезических измерений (определений)	0.1	Закрепление отсутствует
н104	224378.00	223825.35	Метод спутниковых геодезических измерений (определений)	0.1	Закрепление отсутствует
н105	224367.73	223829.15	Метод спутниковых геодезических измерений (определений)	0.1	Закрепление отсутствует
н106	224366.56	223827.12	Метод спутниковых геодезических измерений (определений)	0.1	Закрепление отсутствует
н107	224372.14	223825.16	Метод спутниковых геодезических измерений (определений)	0.1	Закрепление отсутствует
н108	224377.89	223823.88	Метод спутниковых геодезических измерений (определений)	0.1	Закрепление отсутствует
н109	224376.36	223814.82	Метод спутниковых геодезических измерений (определений)	0.1	Закрепление отсутствует
н110	224373.01	223809.33	Метод спутниковых геодезических измерений (определений)	0.1	Закрепление отсутствует
н111	224368.03	223802.65	Метод спутниковых геодезических измерений (определений)	0.1	Закрепление отсутствует
н112	224361.62	223793.61	Метод спутниковых геодезических измерений (определений)	0.1	Закрепление отсутствует
н113	224358.43	223763.17	Метод спутниковых геодезических измерений (определений)	0.1	Закрепление отсутствует
н114	224347.64	223764.99	Метод спутниковых геодезических измерений (определений)	0.1	Закрепление отсутствует
н1	224344.75	223765.35	Метод спутниковых геодезических измерений (определений)	0.1	Закрепление отсутствует

3. Сведения о характерных точках части (частей) границы объекта

Обозначение характерных точек части границы	Координаты, м		Метод определения координат характерной точки	Средняя квадратическая погрешность положения характерной точки (M _t), м	Описание обозначения точки на местности (при наличии)
	X	Y			
1	2	3	4	5	6
-	-	-	-	-	-

ПЛАН РАЙОНА



Масштаб 1:1000

Учредитель: *[illegible]*
Институт: *[illegible]*



Получено: *[illegible]* Дата: *10.09.10*

[Small text at the bottom of the page, likely a disclaimer or legal notice]

Имя границ объекта

- - Характерная точка границы, сведения о которой позволяют определить ее положение на местности
- Зона с ОУ 1 - Зона с особыми условиями использования территории Зона с ОУ особыми условиями использования территории-охранная зона объекта: "Газопровод низк. дав. ул. Лоуинская"
- nt - Обозначение точки характерной точки
- 1 - Кадастровый номер земельного участка
- 231 - Кадастровый номер здания
- 232 - Кадастровый номер сооружения
- _____ - Граница зоны с особыми условиями
- _____ - Существующая часть границы, имеющаяся в ЕГРН сведения о ко достаточны для определения ее местоположения
- _____ - Часть контура, образованного проекцией существующего наземн конструктивного сооружения здания, сооружения, объекта незавершен строительства
- _____ - Граница муниципального образования
- _____ - Граница кадастрового квартала



Подпись _____

Дата: 11.01.04

**Текстовое описание местоположения границ
населенных пунктов, территориальных зон, особо охраняемых природных
территорий, зон с особыми условиями использования территорий**

Прохождение границы		Описание прохождения границы
от точки	до точки	
1	2	3
н1	н2	В границах МО Суздаль(городское поселение)
н2	н3	В границах МО Суздаль(городское поселение)
н3	н4	В границах МО Суздаль(городское поселение)
н4	н5	В границах МО Суздаль(городское поселение)
н5	н6	В границах МО Суздаль(городское поселение)
н6	н7	В границах МО Суздаль(городское поселение)
н7	н8	В границах МО Суздаль(городское поселение)
н8	н9	В границах МО Суздаль(городское поселение)
н9	н10	В границах МО Суздаль(городское поселение)
н10	н11	В границах МО Суздаль(городское поселение)
н11	н12	В границах МО Суздаль(городское поселение)
н12	н13	В границах МО Суздаль(городское поселение)
н13	н14	В границах МО Суздаль(городское поселение)
н14	н15	В границах МО Суздаль(городское поселение)
н15	н16	В границах МО Суздаль(городское поселение)
н16	н17	В границах МО Суздаль(городское поселение)
н17	н18	В границах МО Суздаль(городское поселение)
н18	н19	В границах МО Суздаль(городское поселение)
н19	н20	В границах МО Суздаль(городское поселение)
н20	н21	В границах МО Суздаль(городское поселение)
н21	н22	В границах МО Суздаль(городское поселение)
н22	н23	В границах МО Суздаль(городское поселение)
н23	н24	В границах МО Суздаль(городское поселение)
н24	н25	В границах МО Суздаль(городское поселение)
н25	н26	В границах МО Суздаль(городское поселение)
н26	н27	В границах МО Суздаль(городское поселение)
н27	н28	В границах МО Суздаль(городское поселение)
н28	н29	В границах МО Суздаль(городское поселение)
н29	н30	В границах МО Суздаль(городское поселение)
н30	н31	В границах МО Суздаль(городское поселение)
н31	н32	В границах МО Суздаль(городское поселение)
н32	н33	В границах МО Суздаль(городское поселение)
н33	н34	В границах МО Суздаль(городское поселение)
н34	н35	В границах МО Суздаль(городское поселение)
н35	н36	В границах МО Суздаль(городское поселение)
н36	н37	В границах МО Суздаль(городское поселение)

**Текстовое описание местоположения границ
населенных пунктов, территориальных зон, особо охраняемых природных
территорий, зон с особыми условиями использования территорий**

Прохождение границы		Описание прохождения границы
от точки	до точки	
1	2	3
н37	н38	В границах МО Суздаль(городское поселение)
н38	н39	В границах МО Суздаль(городское поселение)
н39	н40	В границах МО Суздаль(городское поселение)
н40	н41	В границах МО Суздаль(городское поселение)
н41	н42	В границах МО Суздаль(городское поселение)
н42	н43	В границах МО Суздаль(городское поселение)
н43	н44	В границах МО Суздаль(городское поселение)
н44	н45	В границах МО Суздаль(городское поселение)
н45	н46	В границах МО Суздаль(городское поселение)
н46	н47	В границах МО Суздаль(городское поселение)
н47	н48	В границах МО Суздаль(городское поселение)
н48	н49	В границах МО Суздаль(городское поселение)
н49	н50	В границах МО Суздаль(городское поселение)
н50	н51	В границах МО Суздаль(городское поселение)
н51	н52	В границах МО Суздаль(городское поселение)
н52	н53	В границах МО Суздаль(городское поселение)
н53	н54	В границах МО Суздаль(городское поселение)
н54	н55	В границах МО Суздаль(городское поселение)
н55	н56	В границах МО Суздаль(городское поселение)
н56	н57	В границах МО Суздаль(городское поселение)
н57	н58	В границах МО Суздаль(городское поселение)
н58	н59	В границах МО Суздаль(городское поселение)
н59	н60	В границах МО Суздаль(городское поселение)
н60	н61	В границах МО Суздаль(городское поселение)
н61	н62	В границах МО Суздаль(городское поселение)
н62	н63	В границах МО Суздаль(городское поселение)
н63	н64	В границах МО Суздаль(городское поселение)
н64	н65	В границах МО Суздаль(городское поселение)
н65	н66	В границах МО Суздаль(городское поселение)
н66	н67	В границах МО Суздаль(городское поселение)
н67	н68	В границах МО Суздаль(городское поселение)
н68	н69	В границах МО Суздаль(городское поселение)
н69	н70	В границах МО Суздаль(городское поселение)
н70	н71	В границах МО Суздаль(городское поселение)
н71	н72	В границах МО Суздаль(городское поселение)
н72	н73	В границах МО Суздаль(городское поселение)

**Текстовое описание местоположения границ
населенных пунктов, территориальных зон, особо охраняемых природных
территорий, зон с особыми условиями использования территорий**

Прохождение границы		Описание прохождения границы
от точки	до точки	
1	2	3
н73	н74	В границах МО Суздаль(городское поселение)
н74	н75	В границах МО Суздаль(городское поселение)
н75	н76	В границах МО Суздаль(городское поселение)
н76	н77	В границах МО Суздаль(городское поселение)
н77	н78	В границах МО Суздаль(городское поселение)
н78	н79	В границах МО Суздаль(городское поселение)
н79	н80	В границах МО Суздаль(городское поселение)
н80	н81	В границах МО Суздаль(городское поселение)
н81	н82	В границах МО Суздаль(городское поселение)
н82	н83	В границах МО Суздаль(городское поселение)
н83	н84	В границах МО Суздаль(городское поселение)
н84	н85	В границах МО Суздаль(городское поселение)
н85	н86	В границах МО Суздаль(городское поселение)
н86	н87	В границах МО Суздаль(городское поселение)
н87	н88	В границах МО Суздаль(городское поселение)
н88	н89	В границах МО Суздаль(городское поселение)
н89	н90	В границах МО Суздаль(городское поселение)
н90	н91	В границах МО Суздаль(городское поселение)
н91	н92	В границах МО Суздаль(городское поселение)
н92	н93	В границах МО Суздаль(городское поселение)
н93	н94	В границах МО Суздаль(городское поселение)
н94	н95	В границах МО Суздаль(городское поселение)
н95	н96	В границах МО Суздаль(городское поселение)
н96	н97	В границах МО Суздаль(городское поселение)
н97	н98	В границах МО Суздаль(городское поселение)
н98	н99	В границах МО Суздаль(городское поселение)
н99	н100	В границах МО Суздаль(городское поселение)
н100	н101	В границах МО Суздаль(городское поселение)
н101	н102	В границах МО Суздаль(городское поселение)
н102	н103	В границах МО Суздаль(городское поселение)
н103	н104	В границах МО Суздаль(городское поселение)
н104	н105	В границах МО Суздаль(городское поселение)
н105	н106	В границах МО Суздаль(городское поселение)
н106	н107	В границах МО Суздаль(городское поселение)
н107	н108	В границах МО Суздаль(городское поселение)
н108	н109	В границах МО Суздаль(городское поселение)

**Текстовое описание местоположения границ
населенных пунктов, территориальных зон, особо охраняемых природных
территорий, зон с особыми условиями использования территорий**

Прохождение границы		Описание прохождения границы
от точки	до точки	
1	2	3
н109	н110	В границах МО Суздаль(городское поселение)
н110	н111	В границах МО Суздаль(городское поселение)
н111	н112	В границах МО Суздаль(городское поселение)
н112	н113	В границах МО Суздаль(городское поселение)
н113	н114	В границах МО Суздаль(городское поселение)
н114	н1	В границах МО Суздаль(городское поселение)

--	--	--

ОПИСАНИЕ МЕСТОПОЛОЖЕНИЯ ГРАНИЦ

**Зона с особыми условиями использования территории-охранная зона
объекта: "Газопровод низкого давления ул.Покровская, Стромынка, 1
Красноармейская, пер. Красноармейский, пер.Покровский подземный н/д"**

(наименование объекта, местоположение границ которого описано (далее - объект))

Раздел 1**Сведения об объекте**

№ п/п	Характеристики объекта	Описание характеристик
1	2	3
1.	Местоположение объекта	Владимирская область, район Суздальский, город Суздаль
2.	Площадь объекта +/- величина погрешности определения площади (P +/- Дельта P)	19942 +/- 49 м ²
3.	Иные характеристики объекта	-

Раздел 2

Сведения о местоположении границ объекта

1. Система координат МСК-33

2. Сведения о характерных точках границ объекта

Обозначение характерных точек границ	Координаты, м		Метод определения координат характерной точки	Средняя квадратическая погрешность положения характерной точки (M), м	Описание обозначения точки на местности (при наличии)
	X	Y			
1	2	3	4	5	6
1	224736.57	222659.73	Метод спутниковых геодезических измерений (определений)	0.1	Закрепление отсутствует
2	224714.58	222655.86	Метод спутниковых геодезических измерений (определений)	0.1	Закрепление отсутствует
3	224654.65	222640.36	Метод спутниковых геодезических измерений (определений)	0.1	Закрепление отсутствует
4	224653.06	222639.95	Метод спутниковых геодезических измерений (определений)	0.1	Закрепление отсутствует
5	224630.75	222634.75	Метод спутниковых геодезических измерений (определений)	0.1	Закрепление отсутствует
6	224614.35	222632.32	Метод спутниковых геодезических измерений (определений)	0.1	Закрепление отсутствует
7	224623.50	222595.97	Метод спутниковых геодезических измерений (определений)	0.1	Закрепление отсутствует
8	224636.46	222549.80	Метод спутниковых геодезических измерений (определений)	0.1	Закрепление отсутствует
9	224586.11	222535.35	Метод спутниковых геодезических измерений (определений)	0.1	Закрепление отсутствует
10	224584.51	222539.55	Метод спутниковых геодезических измерений (определений)	0.1	Закрепление отсутствует
11	224566.92	222534.96	Метод спутниковых геодезических измерений (определений)	0.1	Закрепление отсутствует

2. Сведения о характерных точках границ объекта

Обозначение характерных точек границ	Координаты, м		Метод определения координат характерной точки	Средняя квадратическая погрешность положения характерной точки (M _t), м	Описание обозначения точки на местности (при наличии)
	X	Y			
1	2	3	4	5	6
12	224550.80	222529.65	Метод спутниковых геодезических измерений (определений)	0.1	Закрепление отсутствует
13	224551.91	222526.28	Метод спутниковых геодезических измерений (определений)	0.1	Закрепление отсутствует
14	224521.92	222517.94	Метод спутниковых геодезических измерений (определений)	0.1	Закрепление отсутствует
15	224522.76	222514.94	Метод спутниковых геодезических измерений (определений)	0.1	Закрепление отсутствует
16	224511.50	222511.54	Метод спутниковых геодезических измерений (определений)	0.1	Закрепление отсутствует
17	224514.65	222498.66	Метод спутниковых геодезических измерений (определений)	0.1	Закрепление отсутствует
18	224510.76	222497.71	Метод спутниковых геодезических измерений (определений)	0.1	Закрепление отсутствует
19	224507.69	222510.28	Метод спутниковых геодезических измерений (определений)	0.1	Закрепление отсутствует
20	224505.82	222509.83	Метод спутниковых геодезических измерений (определений)	0.1	Закрепление отсутствует
21	224504.67	222513.66	Метод спутниковых геодезических измерений (определений)	0.1	Закрепление отсутствует
22	224517.77	222517.61	Метод спутниковых геодезических измерений (определений)	0.1	Закрепление отсутствует
23	224516.79	222520.85	Метод спутниковых геодезических измерений (определений)	0.1	Закрепление отсутствует
24	224517.45	222520.85	Метод спутниковых геодезических измерений (определений)	0.1	Закрепление отсутствует

2. Сведения о характерных точках границ объекта

Обозначение характерных точек границ	Координаты, м		Метод определения координат характерной точки	Средняя квадратическая погрешность положения характерной точки (M _t), м	Описание обозначения точки на местности (при наличии)
	X	Y			
1	2	3	4	5	6
25	224511.67	222539.21	Метод спутниковых геодезических измерений (определений)	0.1	Закрепление отсутствует
26	224505.51	222537.61	Метод спутниковых геодезических измерений (определений)	0.1	Закрепление отсутствует
27	224504.29	222542.20	Метод спутниковых геодезических измерений (определений)	0.1	Закрепление отсутствует
28	224507.22	222543.14	Метод спутниковых геодезических измерений (определений)	0.1	Закрепление отсутствует
29	224499.04	222573.47	Метод спутниковых геодезических измерений (определений)	0.1	Закрепление отсутствует
30	224494.82	222572.39	Метод спутниковых геодезических измерений (определений)	0.1	Закрепление отсутствует
31	224483.91	222608.37	Метод спутниковых геодезических измерений (определений)	0.1	Закрепление отсутствует
32	224483.22	222608.25	Метод спутниковых геодезических измерений (определений)	0.1	Закрепление отсутствует
33	224482.19	222611.22	Метод спутниковых геодезических измерений (определений)	0.1	Закрепление отсутствует
34	224480.38	222610.77	Метод спутниковых геодезических измерений (определений)	0.1	Закрепление отсутствует
35	224479.53	222614.68	Метод спутниковых геодезических измерений (определений)	0.1	Закрепление отсутствует
36	224484.77	222616.00	Метод спутниковых геодезических измерений (определений)	0.1	Закрепление отсутствует
37	224486.44	222611.18	Метод спутниковых геодезических измерений (определений)	0.1	Закрепление отсутствует

2. Сведения о характерных точках границ объекта					
Обозначение характерных точек границ	Координаты, м		Метод определения координат характерной точки	Средняя квадратическая погрешность положения характерной точки (M), м	Описание обозначения точки на местности (при наличии)
	X	Y			
1	2	3	4	5	6
38	224527.45	222622.35	Метод спутниковых геодезических измерений (определений)	0.1	Закрепление отсутствует
39	224523.03	222635.75	Метод спутниковых геодезических измерений (определений)	0.1	Закрепление отсутствует
40	224518.42	222655.11	Метод спутниковых геодезических измерений (определений)	0.1	Закрепление отсутствует
41	224514.75	222668.10	Метод спутниковых геодезических измерений (определений)	0.1	Закрепление отсутствует
42	224513.32	222674.23	Метод спутниковых геодезических измерений (определений)	0.1	Закрепление отсутствует
43	224509.37	222672.99	Метод спутниковых геодезических измерений (определений)	0.1	Закрепление отсутствует
44	224512.09	222663.34	Метод спутниковых геодезических измерений (определений)	0.1	Закрепление отсутствует
45	224508.25	222662.25	Метод спутниковых геодезических измерений (определений)	0.1	Закрепление отсутствует
46	224505.55	222671.80	Метод спутниковых геодезических измерений (определений)	0.1	Закрепление отсутствует
47	224498.63	222669.63	Метод спутниковых геодезических измерений (определений)	0.1	Закрепление отсутствует
48	224499.55	222665.61	Метод спутниковых геодезических измерений (определений)	0.1	Закрепление отсутствует
49	224495.65	222664.92	Метод спутниковых геодезических измерений (определений)	0.1	Закрепление отсутствует
50	224494.80	222668.66	Метод спутниковых геодезических измерений (определений)	0.1	Закрепление отсутствует

2. Сведения о характерных точках границ объекта

Обозначение характерных точек границ	Координаты, м		Метод определения координат характерной точки	Средняя квадратическая погрешность положения характерной точки (M _t), м	Описание обозначения точки на местности (при наличии)
	X	Y			
1	2	3	4	5	6
51	224458.67	222659.57	Метод спутниковых геодезических измерений (определений)	0.1	Закрепление отсутствует
52	224461.07	222650.80	Метод спутниковых геодезических измерений (определений)	0.1	Закрепление отсутствует
53	224457.21	222649.74	Метод спутниковых геодезических измерений (определений)	0.1	Закрепление отсутствует
54	224454.79	222658.59	Метод спутниковых геодезических измерений (определений)	0.1	Закрепление отсутствует
55	224451.53	222657.77	Метод спутниковых геодезических измерений (определений)	0.1	Закрепление отсутствует
56	224450.34	222662.51	Метод спутниковых геодезических измерений (определений)	0.1	Закрепление отсутствует
57	224448.94	222662.13	Метод спутниковых геодезических измерений (определений)	0.1	Закрепление отсутствует
58	224427.03	222656.62	Метод спутниковых геодезических измерений (определений)	0.1	Закрепление отсутствует
59	224377.51	222640.41	Метод спутниковых геодезических измерений (определений)	0.1	Закрепление отсутствует
60	224368.00	222637.82	Метод спутниковых геодезических измерений (определений)	0.1	Закрепление отсутствует
61	224358.24	222635.59	Метод спутниковых геодезических измерений (определений)	0.1	Закрепление отсутствует
62	224327.22	222630.65	Метод спутниковых геодезических измерений (определений)	0.1	Закрепление отсутствует
63	224327.57	222627.27	Метод спутниковых геодезических измерений (определений)	0.1	Закрепление отсутствует

2. Сведения о характерных точках границ объекта					
Обозначение характерных точек границ	Координаты, м		Метод определения координат характерной точки	Средняя квадратическая погрешность положения характерной точки (M), м	Описание обозначения точки на местности (при наличии)
	X	Y			
1	2	3	4	5	6
64	224323.59	222626.86	Метод спутниковых геодезических измерений (определений)	0.1	Закрепление отсутствует
65	224323.26	222629.99	Метод спутниковых геодезических измерений (определений)	0.1	Закрепление отсутствует
66	224313.44	222628.35	Метод спутниковых геодезических измерений (определений)	0.1	Закрепление отсутствует
67	224292.04	222625.81	Метод спутниковых геодезических измерений (определений)	0.1	Закрепление отсутствует
68	224292.27	222623.52	Метод спутниковых геодезических измерений (определений)	0.1	Закрепление отсутствует
69	224288.33	222622.81	Метод спутниковых геодезических измерений (определений)	0.1	Закрепление отсутствует
70	224287.88	222625.34	Метод спутниковых геодезических измерений (определений)	0.1	Закрепление отсутствует
71	224272.24	222623.22	Метод спутниковых геодезических измерений (определений)	0.1	Закрепление отсутствует
72	224273.24	222620.84	Метод спутниковых геодезических измерений (определений)	0.1	Закрепление отсутствует
73	224268.72	222620.14	Метод спутниковых геодезических измерений (определений)	0.1	Закрепление отсутствует
74	224268.33	222622.70	Метод спутниковых геодезических измерений (определений)	0.1	Закрепление отсутствует
75	224258.24	222621.12	Метод спутниковых геодезических измерений (определений)	0.1	Закрепление отсутствует
76	224258.48	222619.59	Метод спутниковых геодезических измерений (определений)	0.1	Закрепление отсутствует

2. Сведения о характерных точках границ объекта

Обозначение характерных точек границ	Координаты, м		Метод определения координат характерной точки	Средняя квадратическая погрешность положения характерной точки (M _t), м	Описание обозначения точки на местности (при наличии)
	X	Y			
1	2	3	4	5	6
77	224254.54	222618.90	Метод спутниковых геодезических измерений (определений)	0.1	Закрепление отсутствует
78	224254.27	222620.48	Метод спутниковых геодезических измерений (определений)	0.1	Закрепление отсутствует
79	224248.45	222619.26	Метод спутниковых геодезических измерений (определений)	0.1	Закрепление отсутствует
80	224258.85	222560.27	Метод спутниковых геодезических измерений (определений)	0.1	Закрепление отсутствует
81	224263.01	222561.25	Метод спутниковых геодезических измерений (определений)	0.1	Закрепление отсутствует
82	224286.83	222565.57	Метод спутниковых геодезических измерений (определений)	0.1	Закрепление отсутствует
83	224287.43	222563.20	Метод спутниковых геодезических измерений (определений)	0.1	Закрепление отсутствует
84	224290.55	222563.72	Метод спутниковых геодезических измерений (определений)	0.1	Закрепление отсутствует
85	224330.89	222571.83	Метод спутниковых геодезических измерений (определений)	0.1	Закрепление отсутствует
86	224329.86	222577.83	Метод спутниковых геодезических измерений (определений)	0.1	Закрепление отсутствует
87	224333.77	222578.69	Метод спутниковых геодезических измерений (определений)	0.1	Закрепление отсутствует
88	224335.11	222572.55	Метод спутниковых геодезических измерений (определений)	0.1	Закрепление отсутствует
89	224354.59	222575.80	Метод спутниковых геодезических измерений (определений)	0.1	Закрепление отсутствует

2. Сведения о характерных точках границ объекта					
Обозначение характерных точек границ	Координаты, м		Метод определения координат характерной точки	Средняя квадратическая погрешность положения характерной точки (M _t), м	Описание обозначения точки на местности (при наличии)
	X	Y			
1	2	3	4	5	6
90	224354.10	222578.76	Метод спутниковых геодезических измерений (определений)	0.1	Закрепление отсутствует
91	224351.92	222578.34	Метод спутниковых геодезических измерений (определений)	0.1	Закрепление отсутствует
92	224351.17	222582.16	Метод спутниковых геодезических измерений (определений)	0.1	Закрепление отсутствует
93	224357.39	222583.37	Метод спутниковых геодезических измерений (определений)	0.1	Закрепление отсутствует
94	224358.73	222576.54	Метод спутниковых геодезических измерений (определений)	0.1	Закрепление отсутствует
95	224381.91	222581.07	Метод спутниковых геодезических измерений (определений)	0.1	Закрепление отсутствует
96	224398.44	222583.35	Метод спутниковых геодезических измерений (определений)	0.1	Закрепление отсутствует
97	224396.11	222590.98	Метод спутниковых геодезических измерений (определений)	0.1	Закрепление отсутствует
98	224399.93	222592.15	Метод спутниковых геодезических измерений (определений)	0.1	Закрепление отсутствует
99	224402.42	222584.02	Метод спутниковых геодезических измерений (определений)	0.1	Закрепление отсутствует
100	224404.03	222584.29	Метод спутниковых геодезических измерений (определений)	0.1	Закрепление отсутствует
101	224429.43	222589.82	Метод спутниковых геодезических измерений (определений)	0.1	Закрепление отсутствует
102	224431.60	222576.58	Метод спутниковых геодезических измерений (определений)	0.1	Закрепление отсутствует

2. Сведения о характерных точках границ объекта

Обозначение характерных точек границ	Координаты, м		Метод определения координат характерной точки	Средняя квадратическая погрешность положения характерной точки (M _t), м	Описание обозначения точки на местности (при наличии)
	X	Y			
1	2	3	4	5	6
103	224434.99	222577.30	Метод спутниковых геодезических измерений (определений)	0.1	Закрепление отсутствует
104	224435.82	222573.34	Метод спутниковых геодезических измерений (определений)	0.1	Закрепление отсутствует
105	224432.47	222572.62	Метод спутниковых геодезических измерений (определений)	0.1	Закрепление отсутствует
106	224434.19	222564.60	Метод спутниковых геодезических измерений (определений)	0.1	Закрепление отсутствует
107	224437.75	222565.46	Метод спутниковых геодезических измерений (определений)	0.1	Закрепление отсутствует
108	224438.53	222561.53	Метод спутниковых геодезических измерений (определений)	0.1	Закрепление отсутствует
109	224435.09	222560.85	Метод спутниковых геодезических измерений (определений)	0.1	Закрепление отсутствует
110	224441.76	222532.98	Метод спутниковых геодезических измерений (определений)	0.1	Закрепление отсутствует
111	224437.87	222532.05	Метод спутниковых геодезических измерений (определений)	0.1	Закрепление отсутствует
112	224427.81	222575.17	Метод спутниковых геодезических измерений (определений)	0.1	Закрепление отсутствует
113	224426.16	222585.01	Метод спутниковых геодезических измерений (определений)	0.1	Закрепление отсутствует
114	224404.79	222580.36	Метод спутниковых геодезических измерений (определений)	0.1	Закрепление отсутствует
115	224395.20	222578.75	Метод спутниковых геодезических измерений (определений)	0.1	Закрепление отсутствует

2. Сведения о характерных точках границ объекта

Обозначение характерных точек границ	Координаты, м		Метод определения координат характерной точки	Средняя квадратическая погрешность положения характерной точки (M _t), м	Описание обозначения точки на местности (при наличии)
	X	Y			
1	2	3	4	5	6
116	224383.64	222577.26	Метод спутниковых геодезических измерений (определений)	0.1	Закрепление отсутствует
117	224358.45	222572.41	Метод спутниковых геодезических измерений (определений)	0.1	Закрепление отсутствует
118	224319.37	222565.79	Метод спутниковых геодезических измерений (определений)	0.1	Закрепление отсутствует
119	224284.77	222558.71	Метод спутниковых геодезических измерений (определений)	0.1	Закрепление отсутствует
120	224283.86	222560.97	Метод спутниковых геодезических измерений (определений)	0.1	Закрепление отсутствует
121	224255.65	222555.40	Метод спутниковых геодезических измерений (определений)	0.1	Закрепление отсутствует
122	224243.84	222622.37	Метод спутниковых геодезических измерений (определений)	0.1	Закрепление отсутствует
123	224253.78	222624.47	Метод спутниковых геодезических измерений (определений)	0.1	Закрепление отсутствует
124	224266.21	222626.42	Метод спутниковых геодезических измерений (определений)	0.1	Закрепление отсутствует
125	224288.81	222629.51	Метод спутниковых геодезических измерений (определений)	0.1	Закрепление отсутствует
126	224299.82	222630.62	Метод спутниковых геодезических измерений (определений)	0.1	Закрепление отсутствует
127	224312.86	222632.31	Метод спутниковых геодезических измерений (определений)	0.1	Закрепление отсутствует
128	224357.51	222639.53	Метод спутниковых геодезических измерений (определений)	0.1	Закрепление отсутствует

2. Сведения о характерных точках границ объекта

Обозначение характерных точек границ	Координаты, м		Метод определения координат характерной точки	Средняя квадратическая погрешность положения характерной точки (Ml), м	Описание обозначения точки на местности (при наличии)
	X	Y			
1	2	3	4	5	6
129	224376.35	222644.24	Метод спутниковых геодезических измерений (определений)	0.1	Закрепление отсутствует
130	224408.47	222654.71	Метод спутниковых геодезических измерений (определений)	0.1	Закрепление отсутствует
131	224390.22	222733.73	Метод спутниковых геодезических измерений (определений)	0.1	Закрепление отсутствует
132	224389.50	222733.57	Метод спутниковых геодезических измерений (определений)	0.1	Закрепление отсутствует
133	224387.26	222744.19	Метод спутниковых геодезических измерений (определений)	0.1	Закрепление отсутствует
134	224391.17	222745.02	Метод спутниковых геодезических измерений (определений)	0.1	Закрепление отсутствует
135	224392.52	222738.65	Метод спутниковых геодезических измерений (определений)	0.1	Закрепление отсутствует
136	224393.16	222738.78	Метод спутниковых геодезических измерений (определений)	0.1	Закрепление отсутствует
137	224412.29	222656.02	Метод спутниковых геодезических измерений (определений)	0.1	Закрепление отсутствует
138	224426.10	222660.53	Метод спутниковых геодезических измерений (определений)	0.1	Закрепление отсутствует
139	224448.12	222666.04	Метод спутниковых геодезических измерений (определений)	0.1	Закрепление отсутствует
140	224453.27	222667.36	Метод спутниковых геодезических измерений (определений)	0.1	Закрепление отсутствует
141	224454.46	222662.63	Метод спутниковых геодезических измерений (определений)	0.1	Закрепление отсутствует

2. Сведения о характерных точках границ объекта

Обозначение характерных точек границ	Координаты, м		Метод определения координат характерной точки	Средняя квадратическая погрешность положения характерной точки (M _t), м	Описание обозначения точки на местности (при наличии)
	X	Y			
1	2	3	4	5	6
142	224470.88	222666.77	Метод спутниковых геодезических измерений (определений)	0.1	Закрепление отсутствует
143	224456.83	222709.11	Метод спутниковых геодезических измерений (определений)	0.1	Закрепление отсутствует
144	224450.41	222732.03	Метод спутниковых геодезических измерений (определений)	0.1	Закрепление отсутствует
145	224448.19	222739.93	Метод спутниковых геодезических измерений (определений)	0.1	Закрепление отсутствует
146	224442.39	222757.76	Метод спутниковых геодезических измерений (определений)	0.1	Закрепление отсутствует
147	224446.19	222758.99	Метод спутниковых геодезических измерений (определений)	0.1	Закрепление отсутствует
148	224452.02	222741.09	Метод спутниковых геодезических измерений (определений)	0.1	Закрепление отсутствует
149	224458.34	222718.18	Метод спутниковых геодезических измерений (определений)	0.1	Закрепление отсутствует
150	224474.77	222667.75	Метод спутниковых геодезических измерений (определений)	0.1	Закрепление отсутствует
151	224497.54	222673.48	Метод спутниковых геодезических измерений (определений)	0.1	Закрепление отсутствует
152	224516.26	222679.35	Метод спутниковых геодезических измерений (определений)	0.1	Закрепление отсутствует
153	224508.66	222710.26	Метод спутниковых геодезических измерений (определений)	0.1	Закрепление отсутствует
154	224514.54	222711.80	Метод спутниковых геодезических измерений (определений)	0.1	Закрепление отсутствует

2. Сведения о характерных точках границ объекта

Обозначение характерных точек границ	Координаты, м		Метод определения координат характерной точки	Средняя квадратическая погрешность положения характерной точки (Mt), м	Описание обозначения точки на местности (при наличии)
	X	Y			
1	2	3	4	5	6
155	224522.37	222714.31	Метод спутниковых геодезических измерений (определений)	0.1	Закрепление отсутствует
156	224504.42	222761.67	Метод спутниковых геодезических измерений (определений)	0.1	Закрепление отсутствует
157	224502.96	222761.19	Метод спутниковых геодезических измерений (определений)	0.1	Закрепление отсутствует
158	224484.43	222806.33	Метод спутниковых геодезических измерений (определений)	0.1	Закрепление отсутствует
159	224463.74	222813.91	Метод спутниковых геодезических измерений (определений)	0.1	Закрепление отсутствует
160	224465.11	222817.67	Метод спутниковых геодезических измерений (определений)	0.1	Закрепление отсутствует
161	224487.33	222809.52	Метод спутниковых геодезических измерений (определений)	0.1	Закрепление отсутствует
162	224505.23	222766.16	Метод спутниковых геодезических измерений (определений)	0.1	Закрепление отсутствует
163	224506.80	222766.68	Метод спутниковых геодезических измерений (определений)	0.1	Закрепление отсутствует
164	224527.60	222711.79	Метод спутниковых геодезических измерений (определений)	0.1	Закрепление отсутствует
165	224515.66	222707.96	Метод спутниковых геодезических измерений (определений)	0.1	Закрепление отсутствует
166	224513.54	222707.41	Метод спутниковых геодезических измерений (определений)	0.1	Закрепление отсутствует
167	224521.90	222675.58	Метод спутниковых геодезических измерений (определений)	0.1	Закрепление отсутствует

2. Сведения о характерных точках границ объекта

Обозначение характерных точек границ	Координаты, м		Метод определения координат характерной точки	Средняя квадратическая погрешность положения характерной точки (M _t), м	Описание обозначения точки на местности (при наличии)
	X	Y			
1	2	3	4	5	6
168	224578.55	222692.02	Метод спутниковых геодезических измерений (определений)	0.1	Закрепление отсутствует
169	224571.15	222714.51	Метод спутниковых геодезических измерений (определений)	0.1	Закрепление отсутствует
170	224563.04	222744.51	Метод спутниковых геодезических измерений (определений)	0.1	Закрепление отсутствует
171	224556.45	222761.35	Метод спутниковых геодезических измерений (определений)	0.1	Закрепление отсутствует
172	224590.62	222770.42	Метод спутниковых геодезических измерений (определений)	0.1	Закрепление отсутствует
173	224611.06	222777.40	Метод спутниковых геодезических измерений (определений)	0.1	Закрепление отсутствует
174	224619.18	222748.45	Метод спутниковых геодезических измерений (определений)	0.1	Закрепление отсутствует
175	224629.88	222702.49	Метод спутниковых геодезических измерений (определений)	0.1	Закрепление отсутствует
176	224679.93	222712.45	Метод спутниковых геодезических измерений (определений)	0.1	Закрепление отсутствует
177	224681.19	222705.54	Метод спутниковых геодезических измерений (определений)	0.1	Закрепление отсутствует
178	224683.04	222705.88	Метод спутниковых геодезических измерений (определений)	0.1	Закрепление отсутствует
179	224683.76	222701.94	Метод спутниковых геодезических измерений (определений)	0.1	Закрепление отсутствует
180	224678.05	222700.90	Метод спутниковых геодезических измерений (определений)	0.1	Закрепление отсутствует

2. Сведения о характерных точках границ объекта

Обозначение характерных точек границ	Координаты, м		Метод определения координат характерной точки	Средняя квадратическая погрешность положения характерной точки (Mf), м	Описание обозначения точки на местности (при наличии)
	X	Y			
1	2	3	4	5	6
181	224676.64	222707.86	Метод спутниковых геодезических измерений (определений)	0.1	Закрепление отсутствует
182	224626.86	222697.77	Метод спутниковых геодезических измерений (определений)	0.1	Закрепление отсутствует
183	224624.14	222697.70	Метод спутниковых геодезических измерений (определений)	0.1	Закрепление отсутствует
184	224623.34	222701.62	Метод спутниковых геодезических измерений (определений)	0.1	Закрепление отсутствует
185	224625.85	222702.13	Метод спутниковых геодезических измерений (определений)	0.1	Закрепление отсутствует
186	224619.57	222729.25	Метод спутниковых геодезических измерений (определений)	0.1	Закрепление отсутствует
187	224615.74	222728.36	Метод спутниковых геодезических измерений (определений)	0.1	Закрепление отсутствует
188	224614.78	222732.24	Метод спутниковых геодезических измерений (определений)	0.1	Закрепление отсутствует
189	224618.65	222733.21	Метод спутниковых геодезических измерений (определений)	0.1	Закрепление отсутствует
190	224615.35	222747.26	Метод спутниковых геодезических измерений (определений)	0.1	Закрепление отсутствует
191	224608.39	222772.24	Метод спутниковых геодезических измерений (определений)	0.1	Закрепление отсутствует
192	224592.30	222766.65	Метод спутниковых геодезических измерений (определений)	0.1	Закрепление отсутствует
193	224575.46	222762.97	Метод спутниковых геодезических измерений (определений)	0.1	Закрепление отсутствует

2. Сведения о характерных точках границ объекта

Обозначение характерных точек границ	Координаты, м		Метод определения координат характерной точки	Средняя квадратическая погрешность положения характерной точки (Мг), м	Описание обозначения точки на местности (при наличии)
	X	Y			
1	2	3	4	5	6
194	224561.75	222758.79	Метод спутниковых геодезических измерений (определений)	0.1	Закрепление отсутствует
195	224566.84	222745.77	Метод спутниковых геодезических измерений (определений)	0.1	Закрепление отсутствует
196	224574.98	222715.66	Метод спутниковых геодезических измерений (определений)	0.1	Закрепление отсутствует
197	224582.41	222693.10	Метод спутниковых геодезических измерений (определений)	0.1	Закрепление отсутствует
198	224583.38	222693.42	Метод спутниковых геодезических измерений (определений)	0.1	Закрепление отсутствует
199	224586.67	222683.64	Метод спутниковых геодезических измерений (определений)	0.1	Закрепление отсутствует
200	224582.87	222682.36	Метод спутниковых геодезических измерений (определений)	0.1	Закрепление отсутствует
201	224580.73	222688.76	Метод спутниковых геодезических измерений (определений)	0.1	Закрепление отсутствует
202	224578.34	222687.79	Метод спутниковых геодезических измерений (определений)	0.1	Закрепление отсутствует
203	224579.06	222684.56	Метод спутниковых геодезических измерений (определений)	0.1	Закрепление отсутствует
204	224575.15	222683.69	Метод спутниковых геодезических измерений (определений)	0.1	Закрепление отсутствует
205	224574.50	222686.65	Метод спутниковых геодезических измерений (определений)	0.1	Закрепление отсутствует
206	224518.44	222669.87	Метод спутниковых геодезических измерений (определений)	0.1	Закрепление отсутствует

2. Сведения о характерных точках границ объекта

Обозначение характерных точек границ	Координаты, м		Метод определения координат характерной точки	Средняя квадратическая погрешность положения характерной точки (M _t), м	Описание обозначения точки на местности (при наличии)
	X	Y			
1	2	3	4	5	6
207	224521.98	222655.91	Метод спутниковых геодезических измерений (определений)	0.1	Закрепление отсутствует
208	224526.87	222636.84	Метод спутниковых геодезических измерений (определений)	0.1	Закрепление отсутствует
209	224532.73	222618.99	Метод спутниковых геодезических измерений (определений)	0.1	Закрепление отсутствует
210	224563.59	222627.26	Метод спутниковых геодезических измерений (определений)	0.1	Закрепление отсутствует
211	224613.24	222637.06	Метод спутниковых геодезических измерений (определений)	0.1	Закрепление отсутствует
212	224613.41	222636.22	Метод спутниковых геодезических измерений (определений)	0.1	Закрепление отсутствует
213	224629.84	222638.64	Метод спутниковых геодезических измерений (определений)	0.1	Закрепление отсутствует
214	224638.69	222640.71	Метод спутниковых геодезических измерений (определений)	0.1	Закрепление отсутствует
215	224636.13	222651.19	Метод спутниковых геодезических измерений (определений)	0.1	Закрепление отсутствует
216	224640.02	222652.14	Метод спутниковых геодезических измерений (определений)	0.1	Закрепление отсутствует
217	224642.59	222641.62	Метод спутниковых геодезических измерений (определений)	0.1	Закрепление отсутствует
218	224650.10	222643.37	Метод спутниковых геодезических измерений (определений)	0.1	Закрепление отсутствует
219	224645.89	222659.44	Метод спутниковых геодезических измерений (определений)	0.1	Закрепление отсутствует

2. Сведения о характерных точках границ объекта

Обозначение характерных точек границ	Координаты, м		Метод определения координат характерной точки	Средняя квадратическая погрешность положения характерной точки (M _t), м	Описание обозначения точки на местности (при наличии)
	X	Y			
1	2	3	4	5	6
220	224651.79	222660.99	Метод спутниковых геодезических измерений (определений)	0.1	Закрепление отсутствует
221	224652.66	222657.11	Метод спутниковых геодезических измерений (определений)	0.1	Закрепление отсутствует
222	224650.76	222656.61	Метод спутниковых геодезических измерений (определений)	0.1	Закрепление отсутствует
223	224653.99	222644.32	Метод спутниковых геодезических измерений (определений)	0.1	Закрепление отсутствует
224	224711.80	222659.27	Метод спутниковых геодезических измерений (определений)	0.1	Закрепление отсутствует
225	224709.09	222672.08	Метод спутниковых геодезических измерений (определений)	0.1	Закрепление отсутствует
226	224713.00	222672.91	Метод спутниковых геодезических измерений (определений)	0.1	Закрепление отсутствует
227	224715.71	222660.12	Метод спутниковых геодезических измерений (определений)	0.1	Закрепление отсутствует
228	224750.12	222666.78	Метод спутниковых геодезических измерений (определений)	0.1	Закрепление отсутствует
229	224747.70	222677.91	Метод спутниковых геодезических измерений (определений)	0.1	Закрепление отсутствует
230	224751.61	222678.76	Метод спутниковых геодезических измерений (определений)	0.1	Закрепление отсутствует
231	224754.88	222663.71	Метод спутниковых геодезических измерений (определений)	0.1	Закрепление отсутствует
1	224736.57	222659.73	Метод спутниковых геодезических измерений (определений)	0.1	Закрепление отсутствует

2. Сведения о характерных точках границ объекта					
Обозначение характерных точек границ	Координаты, м		Метод определения координат характерной точки	Средняя квадратическая погрешность положения характерной точки (M), м	Описание обозначения точки на местности (при наличии)
	X	Y			
1	2	3	4	5	6
232	224618.98	222597.51	Метод спутниковых геодезических измерений (определений)	0.1	Закрепление отсутствует
233	224610.22	222632.38	Метод спутниковых геодезических измерений (определений)	0.1	Закрепление отсутствует
234	224564.50	222623.36	Метод спутниковых геодезических измерений (определений)	0.1	Закрепление отсутствует
235	224530.05	222614.13	Метод спутниковых геодезических измерений (определений)	0.1	Закрепление отсутствует
236	224528.68	222618.54	Метод спутниковых геодезических измерений (определений)	0.1	Закрепление отсутствует
237	224488.32	222607.55	Метод спутниковых геодезических измерений (определений)	0.1	Закрепление отсутствует
238	224497.48	222577.21	Метод спутниковых геодезических измерений (определений)	0.1	Закрепление отсутствует
239	224501.87	222578.33	Метод спутниковых геодезических измерений (определений)	0.1	Закрепление отсутствует
240	224510.87	222543.28	Метод спутниковых геодезических измерений (определений)	0.1	Закрепление отсутствует
241	224514.34	222544.13	Метод спутниковых геодезических измерений (определений)	0.1	Закрепление отсутствует
242	224521.31	222521.92	Метод спутниковых геодезических измерений (определений)	0.1	Закрепление отсутствует
243	224546.73	222528.99	Метод спутниковых геодезических измерений (определений)	0.1	Закрепление отсутствует
244	224545.63	222532.15	Метод спутниковых геодезических измерений (определений)	0.1	Закрепление отсутствует

2. Сведения о характерных точках границ объекта

Обозначение характерных точек границ	Координаты, м		Метод определения координат характерной точки	Средняя квадратическая погрешность положения характерной точки (Mf), м	Описание обозначения точки на местности (при наличии)
	X	Y			
1	2	3	4	5	6
245	224565.90	222538.83	Метод спутниковых геодезических измерений (определений)	0.1	Закрепление отсутствует
246	224586.22	222545.17	Метод спутниковых геодезических измерений (определений)	0.1	Закрепление отсутствует
247	224588.54	222540.22	Метод спутниковых геодезических измерений (определений)	0.1	Закрепление отсутствует
248	224631.25	222552.68	Метод спутниковых геодезических измерений (определений)	0.1	Закрепление отсутствует
232	224618.98	222597.51	Метод спутниковых геодезических измерений (определений)	0.1	Закрепление отсутствует
249	225191.50	222560.73	Метод спутниковых геодезических измерений (определений)	0.1	Закрепление отсутствует
250	225172.75	222567.24	Метод спутниковых геодезических измерений (определений)	0.1	Закрепление отсутствует
251	225171.27	222560.21	Метод спутниковых геодезических измерений (определений)	0.1	Закрепление отсутствует
252	225177.36	222557.96	Метод спутниковых геодезических измерений (определений)	0.1	Закрепление отсутствует
253	225175.97	222554.21	Метод спутниковых геодезических измерений (определений)	0.1	Закрепление отсутствует
254	225170.44	222556.25	Метод спутниковых геодезических измерений (определений)	0.1	Закрепление отсутствует
255	225168.40	222546.73	Метод спутниковых геодезических измерений (определений)	0.1	Закрепление отсутствует
256	225161.63	222531.97	Метод спутниковых геодезических измерений (определений)	0.1	Закрепление отсутствует

2. Сведения о характерных точках границ объекта

Обозначение характерных точек границ	Координаты, м		Метод определения координат характерной точки	Средняя квадратическая погрешность положения характерной точки (M _t), м	Описание обозначения точки на местности (при наличии)
	X	Y			
1	2	3	4	5	6
257	225153.00	222525.66	Метод спутниковых геодезических измерений (определений)	0.1	Закрепление отсутствует
258	225152.88	222523.79	Метод спутниковых геодезических измерений (определений)	0.1	Закрепление отсутствует
259	225157.40	222521.45	Метод спутниковых геодезических измерений (определений)	0.1	Закрепление отсутствует
260	225156.52	222515.20	Метод спутниковых геодезических измерений (определений)	0.1	Закрепление отсутствует
261	225152.45	222515.20	Метод спутниковых геодезических измерений (определений)	0.1	Закрепление отсутствует
262	225153.18	222519.13	Метод спутниковых геодезических измерений (определений)	0.1	Закрепление отсутствует
263	225148.72	222521.44	Метод спутниковых геодезических измерений (определений)	0.1	Закрепление отсутствует
264	225149.22	222529.19	Метод спутниковых геодезических измерений (определений)	0.1	Закрепление отсутствует
265	225151.03	222529.19	Метод спутниковых геодезических измерений (определений)	0.1	Закрепление отсутствует
266	225158.42	222534.55	Метод спутниковых геодезических измерений (определений)	0.1	Закрепление отсутствует
267	225164.65	222548.17	Метод спутниковых геодезических измерений (определений)	0.1	Закрепление отсутствует
268	225166.75	222558.14	Метод спутниковых геодезических измерений (определений)	0.1	Закрепление отсутствует
269	225157.22	222561.17	Метод спутниковых геодезических измерений (определений)	0.1	Закрепление отсутствует

2. Сведения о характерных точках границ объекта

Обозначение характерных точек границ	Координаты, м		Метод определения координат характерной точки	Средняя квадратическая погрешность положения характерной точки (Mf), м	Описание обозначения точки на местности (при наличии)
	X	Y			
1	2	3	4	5	6
270	225158.43	222564.98	Метод спутниковых геодезических измерений (определений)	0.1	Закрепление отсутствует
271	225167.58	222562.08	Метод спутниковых геодезических измерений (определений)	0.1	Закрепление отсутствует
272	225169.28	222569.86	Метод спутниковых геодезических измерений (определений)	0.1	Закрепление отсутствует
273	225167.39	222604.45	Метод спутниковых геодезических измерений (определений)	0.1	Закрепление отсутствует
274	225099.30	222593.53	Метод спутниковых геодезических измерений (определений)	0.1	Закрепление отсутствует
275	225101.01	222544.93	Метод спутниковых геодезических измерений (определений)	0.1	Закрепление отсутствует
276	225097.01	222544.93	Метод спутниковых геодезических измерений (определений)	0.1	Закрепление отсутствует
277	225096.35	222563.53	Метод спутниковых геодезических измерений (определений)	0.1	Закрепление отсутствует
278	225085.68	222562.69	Метод спутниковых геодезических измерений (определений)	0.1	Закрепление отсутствует
279	225085.36	222566.67	Метод спутниковых геодезических измерений (определений)	0.1	Закрепление отсутствует
280	225096.21	222567.53	Метод спутниковых геодезических измерений (определений)	0.1	Закрепление отсутствует
281	225095.32	222592.89	Метод спутниковых геодезических измерений (определений)	0.1	Закрепление отсутствует
282	225047.86	222586.20	Метод спутниковых геодезических измерений (определений)	0.1	Закрепление отсутствует

2. Сведения о характерных точках границ объекта

Обозначение характерных точек границ	Координаты, м		Метод определения координат характерной точки	Средняя квадратическая погрешность положения характерной точки (M _t), м	Описание обозначения точки на местности (при наличии)
	X	Y			
1	2	3	4	5	6
283	225018.74	222579.31	Метод спутниковых геодезических измерений (определений)	0.1	Закрепление отсутствует
284	225024.04	222559.59	Метод спутниковых геодезических измерений (определений)	0.1	Закрепление отсутствует
285	225021.49	222559.26	Метод спутниковых геодезических измерений (определений)	0.1	Закрепление отсутствует
286	225021.49	222546.84	Метод спутниковых геодезических измерений (определений)	0.1	Закрепление отсутствует
287	225019.11	222546.53	Метод спутниковых геодезических измерений (определений)	0.1	Закрепление отсутствует
288	225017.03	222562.56	Метод спутниковых геодезических измерений (определений)	0.1	Закрепление отсутствует
289	225019.00	222563.07	Метод спутниковых геодезических измерений (определений)	0.1	Закрепление отсутствует
290	225015.55	222575.28	Метод спутниковых геодезических измерений (определений)	0.1	Закрепление отсутствует
291	224993.61	222569.07	Метод спутниковых геодезических измерений (определений)	0.1	Закрепление отсутствует
292	225001.82	222541.48	Метод спутниковых геодезических измерений (определений)	0.1	Закрепление отсутствует
293	224988.32	222538.41	Метод спутниковых геодезических измерений (определений)	0.1	Закрепление отсутствует
294	224987.46	222542.08	Метод спутниковых геодезических измерений (определений)	0.1	Закрепление отсутствует
295	224996.79	222544.37	Метод спутниковых геодезических измерений (определений)	0.1	Закрепление отсутствует

2. Сведения о характерных точках границ объекта					
Обозначение характерных точек границ	Координаты, м		Метод определения координат характерной точки	Средняя квадратическая погрешность положения характерной точки (M _t), м	Описание обозначения точки на местности (при наличии)
	X	Y			
1	2	3	4	5	6
296	224988.65	222571.73	Метод спутниковых геодезических измерений (определений)	0.1	Закрепление отсутствует
297	224921.07	222557.32	Метод спутниковых геодезических измерений (определений)	0.1	Закрепление отсутствует
298	224898.70	222550.88	Метод спутниковых геодезических измерений (определений)	0.1	Закрепление отсутствует
299	224905.63	222523.08	Метод спутниковых геодезических измерений (определений)	0.1	Закрепление отсутствует
300	224927.77	222528.60	Метод спутниковых геодезических измерений (определений)	0.1	Закрепление отсутствует
301	224928.74	222524.72	Метод спутниковых геодезических измерений (определений)	0.1	Закрепление отсутствует
302	224904.68	222519.04	Метод спутниковых геодезических измерений (определений)	0.1	Закрепление отсутствует
303	224849.81	222507.92	Метод спутниковых геодезических измерений (определений)	0.1	Закрепление отсутствует
304	224849.02	222511.84	Метод спутниковых геодезических измерений (определений)	0.1	Закрепление отсутствует
305	224874.47	222516.85	Метод спутниковых геодезических измерений (определений)	0.1	Закрепление отсутствует
306	224901.49	222522.15	Метод спутниковых геодезических измерений (определений)	0.1	Закрепление отсутствует
307	224894.68	222550.50	Метод спутниковых геодезических измерений (определений)	0.1	Закрепление отсутствует
308	224857.17	222541.90	Метод спутниковых геодезических измерений (определений)	0.1	Закрепление отсутствует

2. Сведения о характерных точках границ объекта

Обозначение характерных точек границ	Координаты, м		Метод определения координат характерной точки	Средняя квадратическая погрешность положения характерной точки (Mt), м	Описание обозначения точки на местности (при наличии)
	X	Y			
1	2	3	4	5	6
309	224837.38	222536.72	Метод спутниковых геодезических измерений (определений)	0.1	Закрепление отсутствует
310	224790.17	222526.32	Метод спутниковых геодезических измерений (определений)	0.1	Закрепление отсутствует
311	224791.90	222523.20	Метод спутниковых геодезических измерений (определений)	0.1	Закрепление отсутствует
312	224793.60	222524.14	Метод спутниковых геодезических измерений (определений)	0.1	Закрепление отсутствует
313	224795.03	222519.73	Метод спутниковых геодезических измерений (определений)	0.1	Закрепление отсутствует
314	224789.89	222518.07	Метод спутниковых геодезических измерений (определений)	0.1	Закрепление отсутствует
315	224785.29	222525.23	Метод спутниковых геодезических измерений (определений)	0.1	Закрепление отсутствует
316	224746.83	222514.93	Метод спутниковых геодезических измерений (определений)	0.1	Закрепление отсутствует
317	224734.22	222511.45	Метод спутниковых геодезических измерений (определений)	0.1	Закрепление отсутствует
318	224743.78	222476.84	Метод спутниковых геодезических измерений (определений)	0.1	Закрепление отсутствует
319	224746.92	222478.12	Метод спутниковых геодезических измерений (определений)	0.1	Закрепление отсутствует
320	224764.98	222436.84	Метод спутниковых геодезических измерений (определений)	0.1	Закрепление отсутствует
321	224761.33	222435.19	Метод спутниковых геодезических измерений (определений)	0.1	Закрепление отсутствует

2. Сведения о характерных точках границ объекта

Обозначение характерных точек границ	Координаты, м		Метод определения координат характерной точки	Средняя квадратическая погрешность положения характерной точки (M _t), м	Описание обозначения точки на местности (при наличии)
	X	Y			
1	2	3	4	5	6
322	224748.07	222464.66	Метод спутниковых геодезических измерений (определений)	0.1	Закрепление отсутствует
323	224744.71	222472.94	Метод спутниковых геодезических измерений (определений)	0.1	Закрепление отсутствует
324	224741.87	222471.79	Метод спутниковых геодезических измерений (определений)	0.1	Закрепление отсутствует
325	224730.47	222510.02	Метод спутниковых геодезических измерений (определений)	0.1	Закрепление отсутствует
326	224714.80	222505.11	Метод спутниковых геодезических измерений (определений)	0.1	Закрепление отсутствует
327	224701.12	222500.82	Метод спутниковых геодезических измерений (определений)	0.1	Закрепление отсутствует
328	224665.79	222488.83	Метод спутниковых геодезических измерений (определений)	0.1	Закрепление отсутствует
329	224649.17	222484.11	Метод спутниковых геодезических измерений (определений)	0.1	Закрепление отсутствует
330	224632.91	222478.07	Метод спутниковых геодезических измерений (определений)	0.1	Закрепление отсутствует
331	224581.03	222462.46	Метод спутниковых геодезических измерений (определений)	0.1	Закрепление отсутствует
332	224584.77	222441.79	Метод спутниковых геодезических измерений (определений)	0.1	Закрепление отсутствует
333	224533.20	222423.69	Метод спутниковых геодезических измерений (определений)	0.1	Закрепление отсутствует
334	224538.37	222407.92	Метод спутниковых геодезических измерений (определений)	0.1	Закрепление отсутствует

2. Сведения о характерных точках границ объекта

Обозначение характерных точек границ	Координаты, м		Метод определения координат характерной точки	Средняя квадратическая погрешность положения характерной точки (M), м	Описание обозначения точки на местности (при наличии)
	X	Y			
1	2	3	4	5	6
335	224534.57	222406.67	Метод спутниковых геодезических измерений (определений)	0.1	Закрепление отсутствует
336	224529.44	222422.32	Метод спутниковых геодезических измерений (определений)	0.1	Закрепление отсутствует
337	224517.67	222418.06	Метод спутниковых геодезических измерений (определений)	0.1	Закрепление отсутствует
338	224495.46	222412.70	Метод спутниковых геодезических измерений (определений)	0.1	Закрепление отсутствует
339	224494.53	222416.59	Метод спутниковых геодезических измерений (определений)	0.1	Закрепление отсутствует
340	224516.52	222421.89	Метод спутниковых геодезических измерений (определений)	0.1	Закрепление отсутствует
341	224528.31	222426.17	Метод спутниковых геодезических измерений (определений)	0.1	Закрепление отсутствует
342	224517.48	222468.27	Метод спутниковых геодезических измерений (определений)	0.1	Закрепление отсутствует
343	224521.35	222469.27	Метод спутниковых геодезических измерений (определений)	0.1	Закрепление отсутствует
344	224532.09	222427.54	Метод спутниковых геодезических измерений (определений)	0.1	Закрепление отсутствует
345	224557.56	222436.75	Метод спутниковых геодезических измерений (определений)	0.1	Закрепление отсутствует
346	224551.01	222471.09	Метод спутниковых геодезических измерений (определений)	0.1	Закрепление отсутствует
347	224550.60	222474.78	Метод спутниковых геодезических измерений (определений)	0.1	Закрепление отсутствует

2. Сведения о характерных точках границ объекта

Обозначение характерных точек границ	Координаты, м		Метод определения координат характерной точки	Средняя квадратическая погрешность положения характерной точки (M _t), м	Описание обозначения точки на местности (при наличии)
	X	Y			
1	2	3	4	5	6
348	224554.37	222475.39	Метод спутниковых геодезических измерений (определений)	0.1	Закрепление отсутствует
349	224559.01	222447.50	Метод спутниковых геодезических измерений (определений)	0.1	Закрепление отсутствует
350	224561.35	222438.12	Метод спутниковых геодезических измерений (определений)	0.1	Закрепление отсутствует
351	224580.51	222445.05	Метод спутниковых геодезических измерений (определений)	0.1	Закрепление отсутствует
352	224576.94	222462.50	Метод спутниковых геодезических измерений (определений)	0.1	Закрепление отсутствует
353	224576.23	222462.37	Метод спутниковых геодезических измерений (определений)	0.1	Закрепление отсутствует
354	224572.80	222477.18	Метод спутниковых геодезических измерений (определений)	0.1	Закрепление отсутствует
355	224576.70	222478.08	Метод спутниковых геодезических измерений (определений)	0.1	Закрепление отсутствует
356	224579.50	222466.18	Метод спутниковых геодезических измерений (определений)	0.1	Закрепление отсутствует
357	224601.76	222472.87	Метод спутниковых геодезических измерений (определений)	0.1	Закрепление отсутствует
358	224598.85	222485.18	Метод спутниковых геодезических измерений (определений)	0.1	Закрепление отсутствует
359	224602.74	222486.10	Метод спутниковых геодезических измерений (определений)	0.1	Закрепление отсутствует
360	224605.59	222474.03	Метод спутниковых геодезических измерений (определений)	0.1	Закрепление отсутствует

2. Сведения о характерных точках границ объекта

Обозначение характерных точек границ	Координаты, м		Метод определения координат характерной точки	Средняя квадратическая погрешность положения характерной точки (M _t), м	Описание обозначения точки на местности (при наличии)
	X	Y			
1	2	3	4	5	6
361	224631.63	222481.86	Метод спутниковых геодезических измерений (определений)	0.1	Закрепление отсутствует
362	224647.90	222487.60	Метод спутниковых геодезических измерений (определений)	0.1	Закрепление отсутствует
363	224663.69	222492.38	Метод спутниковых геодезических измерений (определений)	0.1	Закрепление отсутствует
364	224662.45	222496.56	Метод спутниковых геодезических измерений (определений)	0.1	Закрепление отсутствует
365	224666.29	222497.70	Метод спутниковых геодезических измерений (определений)	0.1	Закрепление отсутствует
366	224667.70	222493.74	Метод спутниковых геодезических измерений (определений)	0.1	Закрепление отсутствует
367	224699.93	222505.24	Метод спутниковых геодезических измерений (определений)	0.1	Закрепление отсутствует
368	224713.68	222508.95	Метод спутниковых геодезических измерений (определений)	0.1	Закрепление отсутствует
369	224729.30	222513.85	Метод спутниковых геодезических измерений (определений)	0.1	Закрепление отсутствует
370	224727.02	222521.13	Метод спутниковых геодезических измерений (определений)	0.1	Закрепление отсутствует
371	224730.65	222522.72	Метод спутниковых геодезических измерений (определений)	0.1	Закрепление отсутствует
372	224733.13	222515.02	Метод спутниковых геодезических измерений (определений)	0.1	Закрепление отсутствует
373	224766.61	222524.63	Метод спутниковых геодезических измерений (определений)	0.1	Закрепление отсутствует

2. Сведения о характерных точках границ объекта

Обозначение характерных точек границ	Координаты, м		Метод определения координат характерной точки	Средняя квадратическая погрешность положения характерной точки (Mt), м	Описание обозначения точки на местности (при наличии)
	X	Y			
1	2	3	4	5	6
374	224787.09	222529.73	Метод спутниковых геодезических измерений (определений)	0.1	Закрепление отсутствует
375	224802.39	222533.15	Метод спутниковых геодезических измерений (определений)	0.1	Закрепление отсутствует
376	224788.81	222584.80	Метод спутниковых геодезических измерений (определений)	0.1	Закрепление отсутствует
377	224772.96	222581.78	Метод спутниковых геодезических измерений (определений)	0.1	Закрепление отсутствует
378	224691.11	222561.61	Метод спутниковых геодезических измерений (определений)	0.1	Закрепление отсутствует
379	224688.93	222569.62	Метод спутниковых геодезических измерений (определений)	0.1	Закрепление отсутствует
380	224667.56	222564.12	Метод спутниковых геодезических измерений (определений)	0.1	Закрепление отсутствует
381	224662.28	222581.11	Метод спутниковых геодезических измерений (определений)	0.1	Закрепление отсутствует
382	224645.40	222576.06	Метод спутниковых геодезических измерений (определений)	0.1	Закрепление отсутствует
383	224649.44	222562.54	Метод спутниковых геодезических измерений (определений)	0.1	Закрепление отсутствует
384	224645.61	222561.40	Метод спутниковых геодезических измерений (определений)	0.1	Закрепление отсутствует
385	224640.60	222579.15	Метод спутниковых геодезических измерений (определений)	0.1	Закрепление отсутствует
386	224665.47	222586.21	Метод спутниковых геодезических измерений (определений)	0.1	Закрепление отсутствует

2. Сведения о характерных точках границ объекта

Обозначение характерных точек границ	Координаты, м		Метод определения координат характерной точки	Средняя квадратическая погрешность положения характерной точки (Mf), м	Описание обозначения точки на местности (при наличии)
	X	Y			
1	2	3	4	5	6
387	224670.24	222568.68	Метод спутниковых геодезических измерений (определений)	0.1	Закрепление отсутствует
388	224692.16	222574.64	Метод спутниковых геодезических измерений (определений)	0.1	Закрепление отсутствует
389	224694.55	222566.58	Метод спутниковых геодезических измерений (определений)	0.1	Закрепление отсутствует
390	224772.08	222585.69	Метод спутниковых геодезических измерений (определений)	0.1	Закрепление отсутствует
391	224790.52	222589.21	Метод спутниковых геодезических измерений (определений)	0.1	Закрепление отсутствует
392	224828.52	222598.45	Метод спутниковых геодезических измерений (определений)	0.1	Закрепление отсутствует
393	224820.55	222636.44	Метод спутниковых геодезических измерений (определений)	0.1	Закрепление отсутствует
394	224806.04	222689.98	Метод спутниковых геодезических измерений (определений)	0.1	Закрепление отсутствует
395	224800.08	222688.96	Метод спутниковых геодезических измерений (определений)	0.1	Закрепление отсутствует
396	224799.41	222692.91	Метод спутниковых геодезических измерений (определений)	0.1	Закрепление отсутствует
397	224808.95	222694.54	Метод спутниковых геодезических измерений (определений)	0.1	Закрепление отсутствует
398	224811.86	222684.10	Метод спутниковых геодезических измерений (определений)	0.1	Закрепление отсутствует
399	224825.92	222688.03	Метод спутниковых геодезических измерений (определений)	0.1	Закрепление отсутствует

2. Сведения о характерных точках границ объекта

Обозначение характерных точек границ	Координаты, м		Метод определения координат характерной точки	Средняя квадратическая погрешность положения характерной точки (M1), м	Описание обозначения точки на местности (при наличии)
	X	Y			
1	2	3	4	5	6
400	224827.02	222684.15	Метод спутниковых геодезических измерений (определений)	0.1	Закрепление отсутствует
401	224840.66	222688.01	Метод спутниковых геодезических измерений (определений)	0.1	Закрепление отсутствует
402	224841.26	222685.58	Метод спутниковых геодезических измерений (определений)	0.1	Закрепление отсутствует
403	224862.01	222691.21	Метод спутниковых геодезических измерений (определений)	0.1	Закрепление отсутствует
404	224859.19	222701.94	Метод спутниковых геодезических измерений (определений)	0.1	Закрепление отсутствует
405	224887.92	222708.95	Метод спутниковых геодезических измерений (определений)	0.1	Закрепление отсутствует
406	224948.32	222724.03	Метод спутниковых геодезических измерений (определений)	0.1	Закрепление отсутствует
407	224989.46	222733.20	Метод спутниковых геодезических измерений (определений)	0.1	Закрепление отсутствует
408	224993.10	222716.81	Метод спутниковых геодезических измерений (определений)	0.1	Закрепление отсутствует
409	224998.49	222688.35	Метод спутниковых геодезических измерений (определений)	0.1	Закрепление отсутствует
410	225012.32	222692.53	Метод спутниковых геодезических измерений (определений)	0.1	Закрепление отсутствует
411	225011.03	222706.82	Метод спутниковых геодезических измерений (определений)	0.1	Закрепление отсутствует
412	225007.79	222726.17	Метод спутниковых геодезических измерений (определений)	0.1	Закрепление отсутствует

2. Сведения о характерных точках границ объекта					
Обозначение характерных точек границ	Координаты, м		Метод определения координат характерной точки	Средняя квадратическая погрешность положения характерной точки (M), м	Описание обозначения точки на местности (при наличии)
	X	Y			
1	2	3	4	5	6
413	225028.76	222731.16	Метод спутниковых геодезических измерений (определений)	0.1	Закрепление отсутствует
414	225025.66	222746.40	Метод спутниковых геодезических измерений (определений)	0.1	Закрепление отсутствует
415	225029.58	222747.20	Метод спутниковых геодезических измерений (определений)	0.1	Закрепление отсутствует
416	225032.65	222732.09	Метод спутниковых геодезических измерений (определений)	0.1	Закрепление отсутствует
417	225053.33	222737.01	Метод спутниковых геодезических измерений (определений)	0.1	Закрепление отсутствует
418	225054.79	222738.17	Метод спутниковых геодезических измерений (определений)	0.1	Закрепление отсутствует
419	225087.34	222742.79	Метод спутниковых геодезических измерений (определений)	0.1	Закрепление отсутствует
420	225086.13	222751.32	Метод спутниковых геодезических измерений (определений)	0.1	Закрепление отсутствует
421	225084.21	222758.74	Метод спутниковых геодезических измерений (определений)	0.1	Закрепление отсутствует
422	225088.09	222759.74	Метод спутниковых геодезических измерений (определений)	0.1	Закрепление отсутствует
423	225089.85	222752.89	Метод спутниковых геодезических измерений (определений)	0.1	Закрепление отсутствует
424	225146.73	222763.93	Метод спутниковых геодезических измерений (определений)	0.1	Закрепление отсутствует
425	225158.63	222766.59	Метод спутниковых геодезических измерений (определений)	0.1	Закрепление отсутствует

2. Сведения о характерных точках границ объекта

Обозначение характерных точек границ	Координаты, м		Метод определения координат характерной точки	Средняя квадратическая погрешность положения характерной точки (Mt), м	Описание обозначения точки на местности (при наличии)
	X	Y			
1	2	3	4	5	6
426	225157.24	222774.00	Метод спутниковых геодезических измерений (определений)	0.1	Закрепление отсутствует
427	225160.39	222774.82	Метод спутниковых геодезических измерений (определений)	0.1	Закрепление отсутствует
428	225161.85	222771.13	Метод спутниковых геодезических измерений (определений)	0.1	Закрепление отсутствует
429	225163.16	222763.51	Метод спутниковых геодезических измерений (определений)	0.1	Закрепление отсутствует
430	225152.01	222760.63	Метод спутниковых геодезических измерений (определений)	0.1	Закрепление отсутствует
431	225154.81	222748.61	Метод спутниковых геодезических измерений (определений)	0.1	Закрепление отсутствует
432	225171.36	222678.65	Метод спутниковых геодезических измерений (определений)	0.1	Закрепление отсутствует
433	225181.98	222680.18	Метод спутниковых геодезических измерений (определений)	0.1	Закрепление отсутствует
434	225189.19	222678.79	Метод спутниковых геодезических измерений (определений)	0.1	Закрепление отсутствует
435	225189.07	222674.79	Метод спутниковых геодезических измерений (определений)	0.1	Закрепление отсутствует
436	225180.27	222675.04	Метод спутниковых геодезических измерений (определений)	0.1	Закрепление отсутствует
437	225180.15	222675.88	Метод спутниковых геодезических измерений (определений)	0.1	Закрепление отсутствует
438	225160.65	222672.82	Метод спутниковых геодезических измерений (определений)	0.1	Закрепление отсутствует

2. Сведения о характерных точках границ объекта

Обозначение характерных точек границ	Координаты, м		Метод определения координат характерной точки	Средняя квадратическая погрешность положения характерной точки (M _t), м	Описание обозначения точки на местности (при наличии)
	X	Y			
1	2	3	4	5	6
439	225162.93	222650.70	Метод спутниковых геодезических измерений (определений)	0.1	Закрепление отсутствует
440	225165.48	222637.39	Метод спутниковых геодезических измерений (определений)	0.1	Закрепление отсутствует
441	225167.27	222633.64	Метод спутниковых геодезических измерений (определений)	0.1	Закрепление отсутствует
442	225168.72	222633.89	Метод спутниковых геодезических измерений (определений)	0.1	Закрепление отсутствует
443	225169.48	222619.88	Метод спутниковых геодезических измерений (определений)	0.1	Закрепление отсутствует
444	225175.65	222621.17	Метод спутниковых геодезических измерений (определений)	0.1	Закрепление отсутствует
445	225176.47	222617.25	Метод спутниковых геодезических измерений (определений)	0.1	Закрепление отсутствует
446	225169.70	222615.84	Метод спутниковых геодезических измерений (определений)	0.1	Закрепление отсутствует
447	225170.20	222606.70	Метод спутниковых геодезических измерений (определений)	0.1	Закрепление отсутствует
448	225171.27	222606.76	Метод спутниковых геодезических измерений (определений)	0.1	Закрепление отсутствует
449	225171.78	222597.53	Метод спутниковых геодезических измерений (определений)	0.1	Закрепление отсутствует
450	225175.38	222597.73	Метод спутниковых геодезических измерений (определений)	0.1	Закрепление отсутствует
451	225175.60	222593.74	Метод спутниковых геодезических измерений (определений)	0.1	Закрепление отсутствует

2. Сведения о характерных точках границ объекта

Обозначение характерных точек границ	Координаты, м		Метод определения координат характерной точки	Средняя квадратическая погрешность положения характерной точки (M _t), м	Описание обозначения точки на местности (при наличии)
	X	Y			
1	2	3	4	5	6
452	225171.99	222593.54	Метод спутниковых геодезических измерений (определений)	0.1	Закрепление отсутствует
453	225173.21	222571.31	Метод спутниковых геодезических измерений (определений)	0.1	Закрепление отсутствует
454	225188.31	222566.07	Метод спутниковых геодезических измерений (определений)	0.1	Закрепление отсутствует
455	225188.60	222567.91	Метод спутниковых геодезических измерений (определений)	0.1	Закрепление отсутствует
456	225192.55	222567.27	Метод спутниковых геодезических измерений (определений)	0.1	Закрепление отсутствует
249	225191.50	222560.73	Метод спутниковых геодезических измерений (определений)	0.1	Закрепление отсутствует
457	225164.97	222629.18	Метод спутниковых геодезических измерений (определений)	0.1	Закрепление отсутствует
458	225161.60	222636.38	Метод спутниковых геодезических измерений (определений)	0.1	Закрепление отсутствует
459	225158.98	222650.12	Метод спутниковых геодезических измерений (определений)	0.1	Закрепление отсутствует
460	225156.97	222669.50	Метод спутниковых геодезических измерений (определений)	0.1	Закрепление отсутствует
461	225126.49	222662.47	Метод спутниковых геодезических измерений (определений)	0.1	Закрепление отсутствует
462	225095.73	222656.54	Метод спутниковых геодезических измерений (определений)	0.1	Закрепление отсутствует
463	225094.80	222660.34	Метод спутниковых геодезических измерений (определений)	0.1	Закрепление отсутствует

2. Сведения о характерных точках границ объекта

Обозначение характерных точек границ	Координаты, м		Метод определения координат характерной точки	Средняя квадратическая погрешность положения характерной точки (M _t), м	Описание обозначения точки на местности (при наличии)
	X	Y			
1	2	3	4	5	6
464	225100.03	222661.42	Метод спутниковых геодезических измерений (определений)	0.1	Закрепление отсутствует
465	225089.44	222727.46	Метод спутниковых геодезических измерений (определений)	0.1	Закрепление отсутствует
466	225085.14	222729.08	Метод спутниковых геодезических измерений (определений)	0.1	Закрепление отсутствует
467	225084.96	222731.07	Метод спутниковых геодезических измерений (определений)	0.1	Закрепление отсутствует
468	225088.77	222731.68	Метод спутниковых геодезических измерений (определений)	0.1	Закрепление отсутствует
469	225087.88	222738.85	Метод спутниковых геодезических измерений (определений)	0.1	Закрепление отсутствует
470	225057.16	222734.53	Метод спутниковых геодезических измерений (определений)	0.1	Закрепление отсутствует
471	225044.00	222730.68	Метод спутниковых геодезических измерений (определений)	0.1	Закрепление отсутствует
472	225044.00	222726.51	Метод спутниковых геодезических измерений (определений)	0.1	Закрепление отсутствует
473	225040.92	222725.86	Метод спутниковых геодезических измерений (определений)	0.1	Закрепление отсутствует
474	225040.10	222729.75	Метод спутниковых геодезических измерений (определений)	0.1	Закрепление отсутствует
475	225012.35	222723.14	Метод спутниковых геодезических измерений (определений)	0.1	Закрепление отсутствует
476	225015.00	222707.33	Метод спутниковых геодезических измерений (определений)	0.1	Закрепление отсутствует

2. Сведения о характерных точках границ объекта					
Обозначение характерных точек границ	Координаты, м		Метод определения координат характерной точки	Средняя квадратическая погрешность положения характерной точки (Mf), м	Описание обозначения точки на местности (при наличии)
	X	Y			
1	2	3	4	5	6
477	225016.60	222689.64	Метод спутниковых геодезических измерений (определений)	0.1	Закрепление отсутствует
478	224995.38	222683.23	Метод спутниковых геодезических измерений (определений)	0.1	Закрепление отсутствует
479	224986.41	222728.51	Метод спутниковых геодезических измерений (определений)	0.1	Закрепление отсутствует
480	224949.26	222720.14	Метод спутниковых геодезических измерений (определений)	0.1	Закрепление отсутствует
481	224908.81	222710.34	Метод спутниковых геодезических измерений (определений)	0.1	Закрепление отсутствует
482	224864.10	222699.02	Метод спутниковых геодезических измерений (определений)	0.1	Закрепление отсутствует
483	224866.79	222688.36	Метод спутниковых геодезических измерений (определений)	0.1	Закрепление отсутствует
484	224838.35	222680.64	Метод спутниковых геодезических измерений (определений)	0.1	Закрепление отсутствует
485	224837.68	222683.01	Метод спутниковых геодезических измерений (определений)	0.1	Закрепление отсутствует
486	224824.24	222679.20	Метод спутниковых геодезических измерений (определений)	0.1	Закрепление отсутствует
487	224823.15	222683.10	Метод спутниковых геодезических измерений (определений)	0.1	Закрепление отсутствует
488	224812.83	222680.22	Метод спутниковых геодезических измерений (определений)	0.1	Закрепление отсутствует
489	224824.46	222637.26	Метод спутниковых геодезических измерений (определений)	0.1	Закрепление отсутствует

2. Сведения о характерных точках границ объекта					
Обозначение характерных точек границ	Координаты, м		Метод определения координат характерной точки	Средняя квадратическая погрешность положения характерной точки (M), м	Описание обозначения точки на местности (при наличии)
	X	Y			
1	2	3	4	5	6
490	224832.29	222599.99	Метод спутниковых геодезических измерений (определений)	0.1	Закрепление отсутствует
491	224852.00	222603.12	Метод спутниковых геодезических измерений (определений)	0.1	Закрепление отсутствует
492	224851.29	222606.76	Метод спутниковых геодезических измерений (определений)	0.1	Закрепление отсутствует
493	224876.33	222612.08	Метод спутниковых геодезических измерений (определений)	0.1	Закрепление отсутствует
494	224876.82	222610.04	Метод спутниковых геодезических измерений (определений)	0.1	Закрепление отсутствует
495	224894.87	222614.83	Метод спутниковых геодезических измерений (определений)	0.1	Закрепление отсутствует
496	224895.02	222613.94	Метод спутниковых геодезических измерений (определений)	0.1	Закрепление отсутствует
497	224967.99	222632.67	Метод спутниковых геодезических измерений (определений)	0.1	Закрепление отсутствует
498	224977.91	222635.04	Метод спутниковых геодезических измерений (определений)	0.1	Закрепление отсутствует
499	224993.24	222638.71	Метод спутниковых геодезических измерений (определений)	0.1	Закрепление отсутствует
500	225005.16	222641.48	Метод спутниковых геодезических измерений (определений)	0.1	Закрепление отсутствует
501	225038.45	222649.23	Метод спутниковых геодезических измерений (определений)	0.1	Закрепление отсутствует
502	225037.99	222651.08	Метод спутниковых геодезических измерений (определений)	0.1	Закрепление отсутствует

2. Сведения о характерных точках границ объекта

Обозначение характерных точек границ	Координаты, м		Метод определения координат характерной точки	Средняя квадратическая погрешность положения характерной точки (M _t), м	Описание обозначения точки на местности (при наличии)
	X	Y			
1	2	3	4	5	6
503	225052.10	222655.67	Метод спутниковых геодезических измерений (определений)	0.1	Закрепление отсутствует
504	225066.03	222643.87	Метод спутниковых геодезических измерений (определений)	0.1	Закрепление отсутствует
505	225063.44	222640.82	Метод спутниковых геодезических измерений (определений)	0.1	Закрепление отсутствует
506	225051.26	222651.14	Метод спутниковых геодезических измерений (определений)	0.1	Закрепление отсутствует
507	225042.99	222648.25	Метод спутниковых геодезических измерений (определений)	0.1	Закрепление отсутствует
508	225043.62	222646.34	Метод спутниковых геодезических измерений (определений)	0.1	Закрепление отсутствует
509	225024.26	222641.76	Метод спутниковых геодезических измерений (определений)	0.1	Закрепление отсутствует
510	225024.80	222638.95	Метод спутниковых геодезических измерений (определений)	0.1	Закрепление отсутствует
511	225020.87	222638.20	Метод спутниковых геодезических измерений (определений)	0.1	Закрепление отсутствует
512	225020.28	222640.86	Метод спутниковых геодезических измерений (определений)	0.1	Закрепление отсутствует
513	225007.87	222638.09	Метод спутниковых геодезических измерений (определений)	0.1	Закрепление отсутствует
514	224994.04	222634.22	Метод спутниковых геодезических измерений (определений)	0.1	Закрепление отсутствует
515	224978.31	222631.02	Метод спутниковых геодезических измерений (определений)	0.1	Закрепление отсутствует

2. Сведения о характерных точках границ объекта

Обозначение характерных точек границ	Координаты, м		Метод определения координат характерной точки	Средняя квадратическая погрешность положения характерной точки (М), м	Описание обозначения точки на местности (при наличии)
	X	Y			
1	2	3	4	5	6
516	224970.77	222629.22	Метод спутниковых геодезических измерений (определений)	0.1	Закрепление отсутствует
517	224971.30	222626.26	Метод спутниковых геодезических измерений (определений)	0.1	Закрепление отсутствует
518	224967.36	222625.56	Метод спутниковых геодезических измерений (определений)	0.1	Закрепление отсутствует
519	224966.89	222628.23	Метод спутниковых геодезических измерений (определений)	0.1	Закрепление отсутствует
520	224950.82	222624.04	Метод спутниковых геодезических измерений (определений)	0.1	Закрепление отсутствует
521	224951.75	222619.61	Метод спутниковых геодезических измерений (определений)	0.1	Закрепление отсутствует
522	224947.84	222618.78	Метод спутниковых геодезических измерений (определений)	0.1	Закрепление отсутствует
523	224946.94	222623.05	Метод спутниковых геодезических измерений (определений)	0.1	Закрепление отсутствует
524	224936.53	222620.39	Метод спутниковых геодезических измерений (определений)	0.1	Закрепление отсутствует
525	224937.49	222615.86	Метод спутниковых геодезических измерений (определений)	0.1	Закрепление отсутствует
526	224933.60	222614.93	Метод спутниковых геодезических измерений (определений)	0.1	Закрепление отсутствует
527	224932.54	222619.37	Метод спутниковых геодезических измерений (определений)	0.1	Закрепление отсутствует
528	224891.82	222608.99	Метод спутниковых геодезических измерений (определений)	0.1	Закрепление отсутствует

2. Сведения о характерных точках границ объекта

Обозначение характерных точек границ	Координаты, м		Метод определения координат характерной точки	Средняя квадратическая погрешность положения характерной точки (M _t), м	Описание обозначения точки на местности (при наличии)
	X	Y			
1	2	3	4	5	6
529	224891.70	222609.69	Метод спутниковых геодезических измерений (определений)	0.1	Закрепление отсутствует
530	224877.85	222605.91	Метод спутниковых геодезических измерений (определений)	0.1	Закрепление отсутствует
531	224878.54	222603.38	Метод спутниковых геодезических измерений (определений)	0.1	Закрепление отсутствует
532	224874.69	222602.32	Метод спутниковых геодезических измерений (определений)	0.1	Закрепление отсутствует
533	224873.34	222607.36	Метод спутниковых геодезических измерений (определений)	0.1	Закрепление отсутствует
534	224855.91	222603.95	Метод спутниковых геодезических измерений (определений)	0.1	Закрепление отсутствует
535	224856.59	222599.90	Метод спутниковых геодезических измерений (определений)	0.1	Закрепление отсутствует
536	224830.79	222595.28	Метод спутниковых геодезических измерений (определений)	0.1	Закрепление отсутствует
537	224792.73	222585.63	Метод спутниковых геодезических измерений (определений)	0.1	Закрепление отсутствует
538	224806.29	222534.02	Метод спутниковых геодезических измерений (определений)	0.1	Закрепление отсутствует
539	224819.31	222536.90	Метод спутниковых геодезических измерений (определений)	0.1	Закрепление отсутствует
540	224818.46	222540.75	Метод спутниковых геодезических измерений (определений)	0.1	Закрепление отсутствует
541	224822.22	222541.71	Метод спутниковых геодезических измерений (определений)	0.1	Закрепление отсутствует

2. Сведения о характерных точках границ объекта

Обозначение характерных точек границ	Координаты, м		Метод определения координат характерной точки	Средняя квадратическая погрешность положения характерной точки (M _t), м	Описание обозначения точки на местности (при наличии)
	X	Y			
1	2	3	4	5	6
542	224823.23	222537.75	Метод спутниковых геодезических измерений (определений)	0.1	Закрепление отсутствует
543	224836.54	222540.64	Метод спутниковых геодезических измерений (определений)	0.1	Закрепление отсутствует
544	224855.99	222545.67	Метод спутниковых геодезических измерений (определений)	0.1	Закрепление отсутствует
545	224850.05	222564.58	Метод спутниковых геодезических измерений (определений)	0.1	Закрепление отсутствует
546	224853.87	222565.78	Метод спутниковых геодезических измерений (определений)	0.1	Закрепление отсутствует
547	224859.88	222546.62	Метод спутниковых геодезических измерений (определений)	0.1	Закрепление отсутствует
548	224866.78	222548.20	Метод спутниковых геодезических измерений (определений)	0.1	Закрепление отсутствует
549	224864.81	222556.77	Метод спутниковых геодезических измерений (определений)	0.1	Закрепление отсутствует
550	224868.86	222557.63	Метод спутниковых геодезических измерений (определений)	0.1	Закрепление отсутствует
551	224870.82	222549.13	Метод спутниковых геодезических измерений (определений)	0.1	Закрепление отсутствует
552	224894.14	222554.48	Метод спутниковых геодезических измерений (определений)	0.1	Закрепление отсутствует
553	224898.04	222555.87	Метод спутниковых геодезических измерений (определений)	0.1	Закрепление отсутствует
554	224898.32	222554.93	Метод спутниковых геодезических измерений (определений)	0.1	Закрепление отсутствует

2. Сведения о характерных точках границ объекта

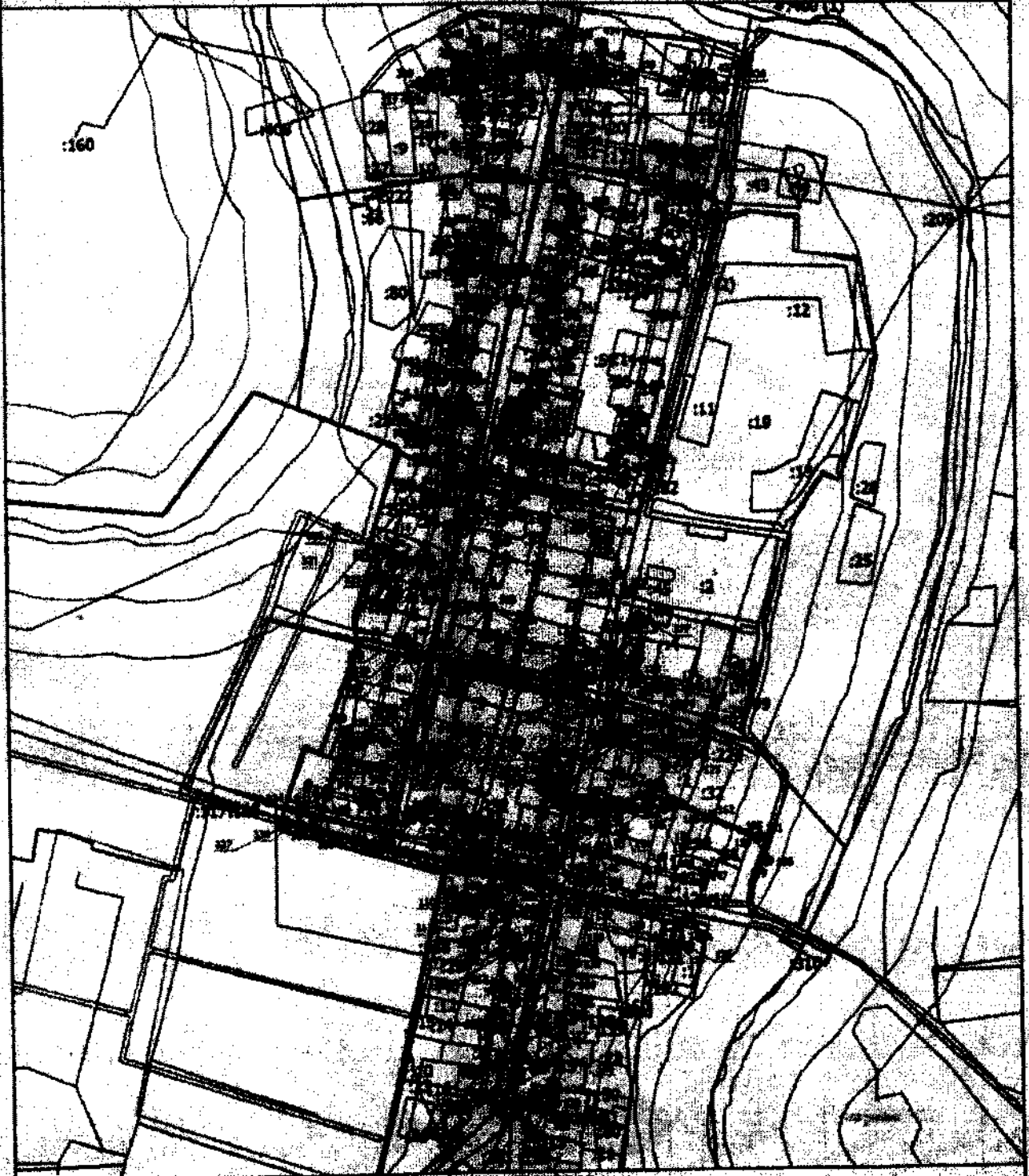
Обозначение характерных точек границ	Координаты, м		Метод определения координат характерной точки	Средняя квадратическая погрешность положения характерной точки (M _t), м	Описание обозначения точки на местности (при наличии)
	X	Y			
1	2	3	4	5	6
555	224919.57	222561.10	Метод спутниковых геодезических измерений (определений)	0.1	Закрепление отсутствует
556	224941.56	222565.79	Метод спутниковых геодезических измерений (определений)	0.1	Закрепление отсутствует
557	224954.18	222568.47	Метод спутниковых геодезических измерений (определений)	0.1	Закрепление отсутствует
558	224953.70	222571.99	Метод спутниковых геодезических измерений (определений)	0.1	Закрепление отсутствует
559	224957.64	222572.69	Метод спутниковых геодезических измерений (определений)	0.1	Закрепление отсутствует
560	224958.35	222569.36	Метод спутниковых геодезических измерений (определений)	0.1	Закрепление отсутствует
561	224991.91	222576.51	Метод спутниковых геодезических измерений (определений)	0.1	Закрепление отсутствует
562	224992.96	222573.04	Метод спутниковых геодезических измерений (определений)	0.1	Закрепление отсутствует
563	225014.74	222579.20	Метод спутниковых геодезических измерений (определений)	0.1	Закрепление отсутствует
564	225014.65	222582.45	Метод спутниковых геодезических измерений (определений)	0.1	Закрепление отсутствует
565	225047.15	222590.14	Метод спутниковых геодезических измерений (определений)	0.1	Закрепление отсутствует
566	225072.53	222593.44	Метод спутниковых геодезических измерений (определений)	0.1	Закрепление отсутствует
567	225133.17	222603.26	Метод спутниковых геодезических измерений (определений)	0.1	Закрепление отсутствует

2. Сведения о характерных точках границ объекта

Обозначение характерных точек границ	Координаты, м		Метод определения координат характерной точки	Средняя квадратическая погрешность положения характерной точки (M _t), м	Описание обозначения точки на местности (при наличии)
	X	Y			
1	2	3	4	5	6
568	225131.16	222615.66	Метод спутниковых геодезических измерений (определений)	0.1	Закрепление отсутствует
569	225135.50	222616.24	Метод спутниковых геодезических измерений (определений)	0.1	Закрепление отсутствует
570	225137.12	222603.93	Метод спутниковых геодезических измерений (определений)	0.1	Закрепление отсутствует
571	225166.16	222608.31	Метод спутниковых геодезических измерений (определений)	0.1	Закрепление отсутствует
457	225164.97	222629.18	Метод спутниковых геодезических измерений (определений)	0.1	Закрепление отсутствует
572	225148.09	222759.83	Метод спутниковых геодезических измерений (определений)	0.1	Закрепление отсутствует
573	225090.51	222748.94	Метод спутниковых геодезических измерений (определений)	0.1	Закрепление отсутствует
574	225103.95	222662.20	Метод спутниковых геодезических измерений (определений)	0.1	Закрепление отсутствует
575	225128.04	222666.93	Метод спутниковых геодезических измерений (определений)	0.1	Закрепление отсутствует
576	225156.55	222673.51	Метод спутниковых геодезических измерений (определений)	0.1	Закрепление отсутствует
577	225156.28	222676.14	Метод спутниковых геодезических измерений (определений)	0.1	Закрепление отсутствует
578	225167.40	222678.02	Метод спутниковых геодезических измерений (определений)	0.1	Закрепление отсутствует
572	225148.09	222759.83	Метод спутниковых геодезических измерений (определений)	0.1	Закрепление отсутствует

Раздел 4

План границ объекта



Масштаб 1:5000

Условные обозначения:



- Вызов образованная часть границ, сведения о которой достояны для
определения их местоположения

Подпись:


Дата 20. 10. 2012

Место для отпечатка печати (при наличии) лица, составившего описание местоположения границ объекта

Раздел 4

План границ объекта

- - Характерная точка границы, сведения о которой позволяют однозначно определить ее положение на местности
- Зона с ОУ 1 (1) - Зона с особыми условиями использования территории Зона с ОУ 1 — Зона с особыми условиями использования территории охранная зона объекта: "Газопровод низкого давления ул. Покровская, Стрельники, 1 Красноармейская, пер. Красноармейский, пер. Покровский подземный и/д"
- 1 - Обозначение новой характерной точки
- :2 - Кадастровый номер земельного участка
- :46 - Кадастровый номер здания
- :117 - Кадастровый номер сооружения
- :84 - Кадастровый номер объекта незавершенного строительства
- :28 (1) - Обозначение контура земельного участка
- _____ - Граница зоны с особыми условиями
- _____ - Существующая часть границы, имеющаяся в ЕГРН сведения о которой достаточны для определения ее местоположения
- _____ - Граница кадастрового квартала
- _____ - Граница населенного пункта
- _____ - Граница муниципального образования



Подпись _____

Дата " 10 " 10 2010 г.

Место для оттиска печати (при наличии) лица, составившего рисунок местоположения границ объекта

**Текстовое описание местоположения границ
населенных пунктов, территориальных зон, особо охраняемых природных
территорий, зон с особыми условиями использования территорий**

Прохождение границы		Описание прохождения границы
от точки	до точки	
1	2	3
1	2	в границах МО Суздаль(городское поселение)
2	3	в границах МО Суздаль(городское поселение)
3	4	в границах МО Суздаль(городское поселение)
4	5	в границах МО Суздаль(городское поселение)
5	6	в границах МО Суздаль(городское поселение)
6	7	в границах МО Суздаль(городское поселение)
7	8	в границах МО Суздаль(городское поселение)
8	9	в границах МО Суздаль(городское поселение)
9	10	в границах МО Суздаль(городское поселение)
10	11	в границах МО Суздаль(городское поселение)
11	12	в границах МО Суздаль(городское поселение)
12	13	в границах МО Суздаль(городское поселение)
13	14	в границах МО Суздаль(городское поселение)
14	15	в границах МО Суздаль(городское поселение)
15	16	в границах МО Суздаль(городское поселение)
16	17	в границах МО Суздаль(городское поселение)
17	18	в границах МО Суздаль(городское поселение)
18	19	в границах МО Суздаль(городское поселение)
19	20	в границах МО Суздаль(городское поселение)
20	21	в границах МО Суздаль(городское поселение)
21	22	в границах МО Суздаль(городское поселение)
22	23	в границах МО Суздаль(городское поселение)
23	24	в границах МО Суздаль(городское поселение)
24	25	в границах МО Суздаль(городское поселение)
25	26	в границах МО Суздаль(городское поселение)
26	27	в границах МО Суздаль(городское поселение)
27	28	в границах МО Суздаль(городское поселение)
28	29	в границах МО Суздаль(городское поселение)
29	30	в границах МО Суздаль(городское поселение)
30	31	в границах МО Суздаль(городское поселение)
31	32	в границах МО Суздаль(городское поселение)
32	33	в границах МО Суздаль(городское поселение)
33	34	в границах МО Суздаль(городское поселение)
34	35	в границах МО Суздаль(городское поселение)
35	36	в границах МО Суздаль(городское поселение)
36	37	в границах МО Суздаль(городское поселение)

**Текстовое описание местоположения границ
населенных пунктов, территориальных зон, особо охраняемых природных
территорий, зон с особыми условиями использования территорий**

Прохождение границы		Описание прохождения границы
от точки	до точки	
1	2	3
37	38	в границах МО Суздаль(городское поселение)
38	39	в границах МО Суздаль(городское поселение)
39	40	в границах МО Суздаль(городское поселение)
40	41	в границах МО Суздаль(городское поселение)
41	42	в границах МО Суздаль(городское поселение)
42	43	в границах МО Суздаль(городское поселение)
43	44	в границах МО Суздаль(городское поселение)
44	45	в границах МО Суздаль(городское поселение)
45	46	в границах МО Суздаль(городское поселение)
46	47	в границах МО Суздаль(городское поселение)
47	48	в границах МО Суздаль(городское поселение)
48	49	в границах МО Суздаль(городское поселение)
49	50	в границах МО Суздаль(городское поселение)
50	51	в границах МО Суздаль(городское поселение)
51	52	в границах МО Суздаль(городское поселение)
52	53	в границах МО Суздаль(городское поселение)
53	54	в границах МО Суздаль(городское поселение)
54	55	в границах МО Суздаль(городское поселение)
55	56	в границах МО Суздаль(городское поселение)
56	57	в границах МО Суздаль(городское поселение)
57	58	в границах МО Суздаль(городское поселение)
58	59	в границах МО Суздаль(городское поселение)
59	60	в границах МО Суздаль(городское поселение)
60	61	в границах МО Суздаль(городское поселение)
61	62	в границах МО Суздаль(городское поселение)
62	63	в границах МО Суздаль(городское поселение)
63	64	в границах МО Суздаль(городское поселение)
64	65	в границах МО Суздаль(городское поселение)
65	66	в границах МО Суздаль(городское поселение)
66	67	в границах МО Суздаль(городское поселение)
67	68	в границах МО Суздаль(городское поселение)
68	69	в границах МО Суздаль(городское поселение)
69	70	в границах МО Суздаль(городское поселение)
70	71	в границах МО Суздаль(городское поселение)
71	72	в границах МО Суздаль(городское поселение)
72	73	в границах МО Суздаль(городское поселение)

**Текстовое описание местоположения границ
населенных пунктов, территориальных зон, особо охраняемых природных
территорий, зон с особыми условиями использования территорий**

Прохождение границы		Описание прохождения границы
от точки	до точки	
1	2	3
73	74	в границах МО Суздаль(городское поселение)
74	75	в границах МО Суздаль(городское поселение)
75	76	в границах МО Суздаль(городское поселение)
76	77	в границах МО Суздаль(городское поселение)
77	78	в границах МО Суздаль(городское поселение)
78	79	в границах МО Суздаль(городское поселение)
79	80	в границах МО Суздаль(городское поселение)
80	81	в границах МО Суздаль(городское поселение)
81	82	в границах МО Суздаль(городское поселение)
82	83	в границах МО Суздаль(городское поселение)
83	84	в границах МО Суздаль(городское поселение)
84	85	в границах МО Суздаль(городское поселение)
85	86	в границах МО Суздаль(городское поселение)
86	87	в границах МО Суздаль(городское поселение)
87	88	в границах МО Суздаль(городское поселение)
88	89	в границах МО Суздаль(городское поселение)
89	90	в границах МО Суздаль(городское поселение)
90	91	в границах МО Суздаль(городское поселение)
91	92	в границах МО Суздаль(городское поселение)
92	93	в границах МО Суздаль(городское поселение)
93	94	в границах МО Суздаль(городское поселение)
94	95	в границах МО Суздаль(городское поселение)
95	96	в границах МО Суздаль(городское поселение)
96	97	в границах МО Суздаль(городское поселение)
97	98	в границах МО Суздаль(городское поселение)
98	99	в границах МО Суздаль(городское поселение)
99	100	в границах МО Суздаль(городское поселение)
100	101	в границах МО Суздаль(городское поселение)
101	102	в границах МО Суздаль(городское поселение)
102	103	в границах МО Суздаль(городское поселение)
103	104	в границах МО Суздаль(городское поселение)
104	105	в границах МО Суздаль(городское поселение)
105	106	в границах МО Суздаль(городское поселение)
106	107	в границах МО Суздаль(городское поселение)
107	108	в границах МО Суздаль(городское поселение)
108	109	в границах МО Суздаль(городское поселение)

**Текстовое описание местоположения границ
населенных пунктов, территориальных зон, особо охраняемых природных
территорий, зон с особыми условиями использования территорий**

Прохождение границы		Описание прохождения границы
от точки	до точки	
1	2	3
109	110	в границах МО Суздаль(городское поселение)
110	111	в границах МО Суздаль(городское поселение)
111	112	в границах МО Суздаль(городское поселение)
112	113	в границах МО Суздаль(городское поселение)
113	114	в границах МО Суздаль(городское поселение)
114	115	в границах МО Суздаль(городское поселение)
115	116	в границах МО Суздаль(городское поселение)
116	117	в границах МО Суздаль(городское поселение)
117	118	в границах МО Суздаль(городское поселение)
118	119	в границах МО Суздаль(городское поселение)
119	120	в границах МО Суздаль(городское поселение)
120	121	в границах МО Суздаль(городское поселение)
121	122	в границах МО Суздаль(городское поселение)
122	123	в границах МО Суздаль(городское поселение)
123	124	в границах МО Суздаль(городское поселение)
124	125	в границах МО Суздаль(городское поселение)
125	126	в границах МО Суздаль(городское поселение)
126	127	в границах МО Суздаль(городское поселение)
127	128	в границах МО Суздаль(городское поселение)
128	129	в границах МО Суздаль(городское поселение)
129	130	в границах МО Суздаль(городское поселение)
130	131	в границах МО Суздаль(городское поселение)
131	132	в границах МО Суздаль(городское поселение)
132	133	в границах МО Суздаль(городское поселение)
133	134	в границах МО Суздаль(городское поселение)
134	135	в границах МО Суздаль(городское поселение)
135	136	в границах МО Суздаль(городское поселение)
136	137	в границах МО Суздаль(городское поселение)
137	138	в границах МО Суздаль(городское поселение)
138	139	в границах МО Суздаль(городское поселение)
139	140	в границах МО Суздаль(городское поселение)
140	141	в границах МО Суздаль(городское поселение)
141	142	в границах МО Суздаль(городское поселение)
142	143	в границах МО Суздаль(городское поселение)
143	144	в границах МО Суздаль(городское поселение)
144	145	в границах МО Суздаль(городское поселение)

**Текстовое описание местоположения границ
населенных пунктов, территориальных зон, особо охраняемых природных
территорий, зон с особыми условиями использования территорий**

Прохождение границы		Описание прохождения границы
от точки	до точки	
1	2	3
145	146	в границах МО Суздаль(городское поселение)
146	147	в границах МО Суздаль(городское поселение)
147	148	в границах МО Суздаль(городское поселение)
148	149	в границах МО Суздаль(городское поселение)
149	150	в границах МО Суздаль(городское поселение)
150	151	в границах МО Суздаль(городское поселение)
151	152	в границах МО Суздаль(городское поселение)
152	153	в границах МО Суздаль(городское поселение)
153	154	в границах МО Суздаль(городское поселение)
154	155	в границах МО Суздаль(городское поселение)
155	156	в границах МО Суздаль(городское поселение)
156	157	в границах МО Суздаль(городское поселение)
157	158	в границах МО Суздаль(городское поселение)
158	159	в границах МО Суздаль(городское поселение)
159	160	в границах МО Суздаль(городское поселение)
160	161	в границах МО Суздаль(городское поселение)
161	162	в границах МО Суздаль(городское поселение)
162	163	в границах МО Суздаль(городское поселение)
163	164	в границах МО Суздаль(городское поселение)
164	165	в границах МО Суздаль(городское поселение)
165	166	в границах МО Суздаль(городское поселение)
166	167	в границах МО Суздаль(городское поселение)
167	168	в границах МО Суздаль(городское поселение)
168	169	в границах МО Суздаль(городское поселение)
169	170	в границах МО Суздаль(городское поселение)
170	171	в границах МО Суздаль(городское поселение)
171	172	в границах МО Суздаль(городское поселение)
172	173	в границах МО Суздаль(городское поселение)
173	174	в границах МО Суздаль(городское поселение)
174	175	в границах МО Суздаль(городское поселение)
175	176	в границах МО Суздаль(городское поселение)
176	177	в границах МО Суздаль(городское поселение)
177	178	в границах МО Суздаль(городское поселение)
178	179	в границах МО Суздаль(городское поселение)
179	180	в границах МО Суздаль(городское поселение)
180	181	в границах МО Суздаль(городское поселение)

**Текстовое описание местоположения границ
населенных пунктов, территориальных зон, особо охраняемых природных
территорий, зон с особыми условиями использования территорий**

Прохождение границы		Описание прохождения границы
от точки	до точки	
1	2	3
181	182	в границах МО Суздаль(городское поселение)
182	183	в границах МО Суздаль(городское поселение)
183	184	в границах МО Суздаль(городское поселение)
184	185	в границах МО Суздаль(городское поселение)
185	186	в границах МО Суздаль(городское поселение)
186	187	в границах МО Суздаль(городское поселение)
187	188	в границах МО Суздаль(городское поселение)
188	189	в границах МО Суздаль(городское поселение)
189	190	в границах МО Суздаль(городское поселение)
190	191	в границах МО Суздаль(городское поселение)
191	192	в границах МО Суздаль(городское поселение)
192	193	в границах МО Суздаль(городское поселение)
193	194	в границах МО Суздаль(городское поселение)
194	195	в границах МО Суздаль(городское поселение)
195	196	в границах МО Суздаль(городское поселение)
196	197	в границах МО Суздаль(городское поселение)
197	198	в границах МО Суздаль(городское поселение)
198	199	в границах МО Суздаль(городское поселение)
199	200	в границах МО Суздаль(городское поселение)
200	201	в границах МО Суздаль(городское поселение)
201	202	в границах МО Суздаль(городское поселение)
202	203	в границах МО Суздаль(городское поселение)
203	204	в границах МО Суздаль(городское поселение)
204	205	в границах МО Суздаль(городское поселение)
205	206	в границах МО Суздаль(городское поселение)
206	207	в границах МО Суздаль(городское поселение)
207	208	в границах МО Суздаль(городское поселение)
208	209	в границах МО Суздаль(городское поселение)
209	210	в границах МО Суздаль(городское поселение)
210	211	в границах МО Суздаль(городское поселение)
211	212	в границах МО Суздаль(городское поселение)
212	213	в границах МО Суздаль(городское поселение)
213	214	в границах МО Суздаль(городское поселение)
214	215	в границах МО Суздаль(городское поселение)
215	216	в границах МО Суздаль(городское поселение)
216	217	в границах МО Суздаль(городское поселение)

**Текстовое описание местоположения границ
населенных пунктов, территориальных зон, особо охраняемых природных
территорий, зон с особыми условиями использования территорий**

Прохождение границы		Описание прохождения границы
от точки	до точки	
1	2	3
217	218	в границах МО Суздаль(городское поселение)
218	219	в границах МО Суздаль(городское поселение)
219	220	в границах МО Суздаль(городское поселение)
220	221	в границах МО Суздаль(городское поселение)
221	222	в границах МО Суздаль(городское поселение)
222	223	в границах МО Суздаль(городское поселение)
223	224	в границах МО Суздаль(городское поселение)
224	225	в границах МО Суздаль(городское поселение)
225	226	в границах МО Суздаль(городское поселение)
226	227	в границах МО Суздаль(городское поселение)
227	228	в границах МО Суздаль(городское поселение)
228	229	в границах МО Суздаль(городское поселение)
229	230	в границах МО Суздаль(городское поселение)
230	231	в границах МО Суздаль(городское поселение)
231	1	в границах МО Суздаль(городское поселение)
232	233	в границах МО Суздаль(городское поселение)
233	234	в границах МО Суздаль(городское поселение)
234	235	в границах МО Суздаль(городское поселение)
235	236	в границах МО Суздаль(городское поселение)
236	237	в границах МО Суздаль(городское поселение)
237	238	в границах МО Суздаль(городское поселение)
238	239	в границах МО Суздаль(городское поселение)
239	240	в границах МО Суздаль(городское поселение)
240	241	в границах МО Суздаль(городское поселение)
241	242	в границах МО Суздаль(городское поселение)
242	243	в границах МО Суздаль(городское поселение)
243	244	в границах МО Суздаль(городское поселение)
244	245	в границах МО Суздаль(городское поселение)
245	246	в границах МО Суздаль(городское поселение)
246	247	в границах МО Суздаль(городское поселение)
247	248	в границах МО Суздаль(городское поселение)
248	232	в границах МО Суздаль(городское поселение)
249	250	в границах МО Суздаль(городское поселение)
250	251	в границах МО Суздаль(городское поселение)
251	252	в границах МО Суздаль(городское поселение)
252	253	в границах МО Суздаль(городское поселение)

**Текстовое описание местоположения границ
населенных пунктов, территориальных зон, особо охраняемых природных
территорий, зон с особыми условиями использования территорий**

Прохождение границы		Описание прохождения границы
от точки	до точки	
1	2	3
253	254	в границах МО Суздаль(городское поселение)
254	255	в границах МО Суздаль(городское поселение)
255	256	в границах МО Суздаль(городское поселение)
256	257	в границах МО Суздаль(городское поселение)
257	258	в границах МО Суздаль(городское поселение)
258	259	в границах МО Суздаль(городское поселение)
259	260	в границах МО Суздаль(городское поселение)
260	261	в границах МО Суздаль(городское поселение)
261	262	в границах МО Суздаль(городское поселение)
262	263	в границах МО Суздаль(городское поселение)
263	264	в границах МО Суздаль(городское поселение)
264	265	в границах МО Суздаль(городское поселение)
265	266	в границах МО Суздаль(городское поселение)
266	267	в границах МО Суздаль(городское поселение)
267	268	в границах МО Суздаль(городское поселение)
268	269	в границах МО Суздаль(городское поселение)
269	270	в границах МО Суздаль(городское поселение)
270	271	в границах МО Суздаль(городское поселение)
271	272	в границах МО Суздаль(городское поселение)
272	273	в границах МО Суздаль(городское поселение)
273	274	в границах МО Суздаль(городское поселение)
274	275	в границах МО Суздаль(городское поселение)
275	276	в границах МО Суздаль(городское поселение)
276	277	в границах МО Суздаль(городское поселение)
277	278	в границах МО Суздаль(городское поселение)
278	279	в границах МО Суздаль(городское поселение)
279	280	в границах МО Суздаль(городское поселение)
280	281	в границах МО Суздаль(городское поселение)
281	282	в границах МО Суздаль(городское поселение)
282	283	в границах МО Суздаль(городское поселение)
283	284	в границах МО Суздаль(городское поселение)
284	285	в границах МО Суздаль(городское поселение)
285	286	в границах МО Суздаль(городское поселение)
286	287	в границах МО Суздаль(городское поселение)
287	288	в границах МО Суздаль(городское поселение)
288	289	в границах МО Суздаль(городское поселение)

**Текстовое описание местоположения границ
населенных пунктов, территориальных зон, особо охраняемых природных
территорий, зон с особыми условиями использования территорий**

Прохождение границы		Описание прохождения границы
от точки	до точки	
1	2	3
289	290	в границах МО Суздаль(городское поселение)
290	291	в границах МО Суздаль(городское поселение)
291	292	в границах МО Суздаль(городское поселение)
292	293	в границах МО Суздаль(городское поселение)
293	294	в границах МО Суздаль(городское поселение)
294	295	в границах МО Суздаль(городское поселение)
295	296	в границах МО Суздаль(городское поселение)
296	297	в границах МО Суздаль(городское поселение)
297	298	в границах МО Суздаль(городское поселение)
298	299	в границах МО Суздаль(городское поселение)
299	300	в границах МО Суздаль(городское поселение)
300	301	в границах МО Суздаль(городское поселение)
301	302	в границах МО Суздаль(городское поселение)
302	303	в границах МО Суздаль(городское поселение)
303	304	в границах МО Суздаль(городское поселение)
304	305	в границах МО Суздаль(городское поселение)
305	306	в границах МО Суздаль(городское поселение)
306	307	в границах МО Суздаль(городское поселение)
307	308	в границах МО Суздаль(городское поселение)
308	309	в границах МО Суздаль(городское поселение)
309	310	в границах МО Суздаль(городское поселение)
310	311	в границах МО Суздаль(городское поселение)
311	312	в границах МО Суздаль(городское поселение)
312	313	в границах МО Суздаль(городское поселение)
313	314	в границах МО Суздаль(городское поселение)
314	315	в границах МО Суздаль(городское поселение)
315	316	в границах МО Суздаль(городское поселение)
316	317	в границах МО Суздаль(городское поселение)
317	318	в границах МО Суздаль(городское поселение)
318	319	в границах МО Суздаль(городское поселение)
319	320	в границах МО Суздаль(городское поселение)
320	321	в границах МО Суздаль(городское поселение)
321	322	в границах МО Суздаль(городское поселение)
322	323	в границах МО Суздаль(городское поселение)
323	324	в границах МО Суздаль(городское поселение)
324	325	в границах МО Суздаль(городское поселение)

**Текстовое описание местоположения границ
населенных пунктов, территориальных зон, особо охраняемых природных
территорий, зон с особыми условиями использования территорий**

Прохождение границы		Описание прохождения границы
от точки	до точки	
1	2	3
325	326	в границах МО Суздаль(городское поселение)
326	327	в границах МО Суздаль(городское поселение)
327	328	в границах МО Суздаль(городское поселение)
328	329	в границах МО Суздаль(городское поселение)
329	330	в границах МО Суздаль(городское поселение)
330	331	в границах МО Суздаль(городское поселение)
331	332	в границах МО Суздаль(городское поселение)
332	333	в границах МО Суздаль(городское поселение)
333	334	в границах МО Суздаль(городское поселение)
334	335	в границах МО Суздаль(городское поселение)
335	336	в границах МО Суздаль(городское поселение)
336	337	в границах МО Суздаль(городское поселение)
337	338	в границах МО Суздаль(городское поселение)
338	339	в границах МО Суздаль(городское поселение)
339	340	в границах МО Суздаль(городское поселение)
340	341	в границах МО Суздаль(городское поселение)
341	342	в границах МО Суздаль(городское поселение)
342	343	в границах МО Суздаль(городское поселение)
343	344	в границах МО Суздаль(городское поселение)
344	345	в границах МО Суздаль(городское поселение)
345	346	в границах МО Суздаль(городское поселение)
346	347	в границах МО Суздаль(городское поселение)
347	348	в границах МО Суздаль(городское поселение)
348	349	в границах МО Суздаль(городское поселение)
349	350	в границах МО Суздаль(городское поселение)
350	351	в границах МО Суздаль(городское поселение)
351	352	в границах МО Суздаль(городское поселение)
352	353	в границах МО Суздаль(городское поселение)
353	354	в границах МО Суздаль(городское поселение)
354	355	в границах МО Суздаль(городское поселение)
355	356	в границах МО Суздаль(городское поселение)
356	357	в границах МО Суздаль(городское поселение)
357	358	в границах МО Суздаль(городское поселение)
358	359	в границах МО Суздаль(городское поселение)
359	360	в границах МО Суздаль(городское поселение)
360	361	в границах МО Суздаль(городское поселение)

**Текстовое описание местоположения границ
населенных пунктов, территориальных зон, особо охраняемых природных
территорий, зон с особыми условиями использования территорий**

Прохождение границы		Описание прохождения границы
от точки	до точки	
1	2	3
361	362	в границах МО Суздаль(городское поселение)
362	363	в границах МО Суздаль(городское поселение)
363	364	в границах МО Суздаль(городское поселение)
364	365	в границах МО Суздаль(городское поселение)
365	366	в границах МО Суздаль(городское поселение)
366	367	в границах МО Суздаль(городское поселение)
367	368	в границах МО Суздаль(городское поселение)
368	369	в границах МО Суздаль(городское поселение)
369	370	в границах МО Суздаль(городское поселение)
370	371	в границах МО Суздаль(городское поселение)
371	372	в границах МО Суздаль(городское поселение)
372	373	в границах МО Суздаль(городское поселение)
373	374	в границах МО Суздаль(городское поселение)
374	375	в границах МО Суздаль(городское поселение)
375	376	в границах МО Суздаль(городское поселение)
376	377	в границах МО Суздаль(городское поселение)
377	378	в границах МО Суздаль(городское поселение)
378	379	в границах МО Суздаль(городское поселение)
379	380	в границах МО Суздаль(городское поселение)
380	381	в границах МО Суздаль(городское поселение)
381	382	в границах МО Суздаль(городское поселение)
382	383	в границах МО Суздаль(городское поселение)
383	384	в границах МО Суздаль(городское поселение)
384	385	в границах МО Суздаль(городское поселение)
385	386	в границах МО Суздаль(городское поселение)
386	387	в границах МО Суздаль(городское поселение)
387	388	в границах МО Суздаль(городское поселение)
388	389	в границах МО Суздаль(городское поселение)
389	390	в границах МО Суздаль(городское поселение)
390	391	в границах МО Суздаль(городское поселение)
391	392	в границах МО Суздаль(городское поселение)
392	393	в границах МО Суздаль(городское поселение)
393	394	в границах МО Суздаль(городское поселение)
394	395	в границах МО Суздаль(городское поселение)
395	396	в границах МО Суздаль(городское поселение)
396	397	в границах МО Суздаль(городское поселение)

**Текстовое описание местоположения границ
населенных пунктов, территориальных зон, особо охраняемых природных
территорий, зон с особыми условиями использования территорий**

Прохождение границы		Описание прохождения границы
от точки	до точки	
1	2	3
397	398	в границах МО Суздаль(городское поселение)
398	399	в границах МО Суздаль(городское поселение)
399	400	в границах МО Суздаль(городское поселение)
400	401	в границах МО Суздаль(городское поселение)
401	402	в границах МО Суздаль(городское поселение)
402	403	в границах МО Суздаль(городское поселение)
403	404	в границах МО Суздаль(городское поселение)
404	405	в границах МО Суздаль(городское поселение)
405	406	в границах МО Суздаль(городское поселение)
406	407	в границах МО Суздаль(городское поселение)
407	408	в границах МО Суздаль(городское поселение)
408	409	в границах МО Суздаль(городское поселение)
409	410	в границах МО Суздаль(городское поселение)
410	411	в границах МО Суздаль(городское поселение)
411	412	в границах МО Суздаль(городское поселение)
412	413	в границах МО Суздаль(городское поселение)
413	414	в границах МО Суздаль(городское поселение)
414	415	в границах МО Суздаль(городское поселение)
415	416	в границах МО Суздаль(городское поселение)
416	417	в границах МО Суздаль(городское поселение)
417	418	в границах МО Суздаль(городское поселение)
418	419	в границах МО Суздаль(городское поселение)
419	420	в границах МО Суздаль(городское поселение)
420	421	в границах МО Суздаль(городское поселение)
421	422	в границах МО Суздаль(городское поселение)
422	423	в границах МО Суздаль(городское поселение)
423	424	в границах МО Суздаль(городское поселение)
424	425	в границах МО Суздаль(городское поселение)
425	426	в границах МО Суздаль(городское поселение)
426	427	в границах МО Суздаль(городское поселение)
427	428	в границах МО Суздаль(городское поселение)
428	429	в границах МО Суздаль(городское поселение)
429	430	в границах МО Суздаль(городское поселение)
430	431	в границах МО Суздаль(городское поселение)
431	432	в границах МО Суздаль(городское поселение)
432	433	в границах МО Суздаль(городское поселение)

**Текстовое описание местоположения границ
населенных пунктов, территориальных зон, особо охраняемых природных
территорий, зон с особыми условиями использования территорий**

Прохождение границы		Описание прохождения границы
от точки	до точки	
1	2	3
433	434	в границах МО Суздаль(городское поселение)
434	435	в границах МО Суздаль(городское поселение)
435	436	в границах МО Суздаль(городское поселение)
436	437	в границах МО Суздаль(городское поселение)
437	438	в границах МО Суздаль(городское поселение)
438	439	в границах МО Суздаль(городское поселение)
439	440	в границах МО Суздаль(городское поселение)
440	441	в границах МО Суздаль(городское поселение)
441	442	в границах МО Суздаль(городское поселение)
442	443	в границах МО Суздаль(городское поселение)
443	444	в границах МО Суздаль(городское поселение)
444	445	в границах МО Суздаль(городское поселение)
445	446	в границах МО Суздаль(городское поселение)
446	447	в границах МО Суздаль(городское поселение)
447	448	в границах МО Суздаль(городское поселение)
448	449	в границах МО Суздаль(городское поселение)
449	450	в границах МО Суздаль(городское поселение)
450	451	в границах МО Суздаль(городское поселение)
451	452	в границах МО Суздаль(городское поселение)
452	453	в границах МО Суздаль(городское поселение)
453	454	в границах МО Суздаль(городское поселение)
454	455	в границах МО Суздаль(городское поселение)
455	456	в границах МО Суздаль(городское поселение)
456	249	в границах МО Суздаль(городское поселение)
457	458	в границах МО Суздаль(городское поселение)
458	459	в границах МО Суздаль(городское поселение)
459	460	в границах МО Суздаль(городское поселение)
460	461	в границах МО Суздаль(городское поселение)
461	462	в границах МО Суздаль(городское поселение)
462	463	в границах МО Суздаль(городское поселение)
463	464	в границах МО Суздаль(городское поселение)
464	465	в границах МО Суздаль(городское поселение)
465	466	в границах МО Суздаль(городское поселение)
466	467	в границах МО Суздаль(городское поселение)
467	468	в границах МО Суздаль(городское поселение)
468	469	в границах МО Суздаль(городское поселение)

**Текстовое описание местоположения границ
населенных пунктов, территориальных зон, особо охраняемых природных
территорий, зон с особыми условиями использования территорий**

Прохождение границы		Описание прохождения границы
от точки	до точки	
1	2	3
469	470	в границах МО Суздаль(городское поселение)
470	471	в границах МО Суздаль(городское поселение)
471	472	в границах МО Суздаль(городское поселение)
472	473	в границах МО Суздаль(городское поселение)
473	474	в границах МО Суздаль(городское поселение)
474	475	в границах МО Суздаль(городское поселение)
475	476	в границах МО Суздаль(городское поселение)
476	477	в границах МО Суздаль(городское поселение)
477	478	в границах МО Суздаль(городское поселение)
478	479	в границах МО Суздаль(городское поселение)
479	480	в границах МО Суздаль(городское поселение)
480	481	в границах МО Суздаль(городское поселение)
481	482	в границах МО Суздаль(городское поселение)
482	483	в границах МО Суздаль(городское поселение)
483	484	в границах МО Суздаль(городское поселение)
484	485	в границах МО Суздаль(городское поселение)
485	486	в границах МО Суздаль(городское поселение)
486	487	в границах МО Суздаль(городское поселение)
487	488	в границах МО Суздаль(городское поселение)
488	489	в границах МО Суздаль(городское поселение)
489	490	в границах МО Суздаль(городское поселение)
490	491	в границах МО Суздаль(городское поселение)
491	492	в границах МО Суздаль(городское поселение)
492	493	в границах МО Суздаль(городское поселение)
493	494	в границах МО Суздаль(городское поселение)
494	495	в границах МО Суздаль(городское поселение)
495	496	в границах МО Суздаль(городское поселение)
496	497	в границах МО Суздаль(городское поселение)
497	498	в границах МО Суздаль(городское поселение)
498	499	в границах МО Суздаль(городское поселение)
499	500	в границах МО Суздаль(городское поселение)
500	501	в границах МО Суздаль(городское поселение)
501	502	в границах МО Суздаль(городское поселение)
502	503	в границах МО Суздаль(городское поселение)
503	504	в границах МО Суздаль(городское поселение)
504	505	в границах МО Суздаль(городское поселение)

**Текстовое описание местоположения границ
населенных пунктов, территориальных зон, особо охраняемых природных
территорий, зон с особыми условиями использования территорий**

Прохождение границы		Описание прохождения границы
от точки	до точки	
1	2	3
505	506	в границах МО Суздаль(городское поселение)
506	507	в границах МО Суздаль(городское поселение)
507	508	в границах МО Суздаль(городское поселение)
508	509	в границах МО Суздаль(городское поселение)
509	510	в границах МО Суздаль(городское поселение)
510	511	в границах МО Суздаль(городское поселение)
511	512	в границах МО Суздаль(городское поселение)
512	513	в границах МО Суздаль(городское поселение)
513	514	в границах МО Суздаль(городское поселение)
514	515	в границах МО Суздаль(городское поселение)
515	516	в границах МО Суздаль(городское поселение)
516	517	в границах МО Суздаль(городское поселение)
517	518	в границах МО Суздаль(городское поселение)
518	519	в границах МО Суздаль(городское поселение)
519	520	в границах МО Суздаль(городское поселение)
520	521	в границах МО Суздаль(городское поселение)
521	522	в границах МО Суздаль(городское поселение)
522	523	в границах МО Суздаль(городское поселение)
523	524	в границах МО Суздаль(городское поселение)
524	525	в границах МО Суздаль(городское поселение)
525	526	в границах МО Суздаль(городское поселение)
526	527	в границах МО Суздаль(городское поселение)
527	528	в границах МО Суздаль(городское поселение)
528	529	в границах МО Суздаль(городское поселение)
529	530	в границах МО Суздаль(городское поселение)
530	531	в границах МО Суздаль(городское поселение)
531	532	в границах МО Суздаль(городское поселение)
532	533	в границах МО Суздаль(городское поселение)
533	534	в границах МО Суздаль(городское поселение)
534	535	в границах МО Суздаль(городское поселение)
535	536	в границах МО Суздаль(городское поселение)
536	537	в границах МО Суздаль(городское поселение)
537	538	в границах МО Суздаль(городское поселение)
538	539	в границах МО Суздаль(городское поселение)
539	540	в границах МО Суздаль(городское поселение)
540	541	в границах МО Суздаль(городское поселение)

**Текстовое описание местоположения границ
населенных пунктов, территориальных зон, особо охраняемых природных
территорий, зон с особыми условиями использования территорий**

Прохождение границы		Описание прохождения границы
от точки	до точки	
1	2	3
541	542	в границах МО Суздаль(городское поселение)
542	543	в границах МО Суздаль(городское поселение)
543	544	в границах МО Суздаль(городское поселение)
544	545	в границах МО Суздаль(городское поселение)
545	546	в границах МО Суздаль(городское поселение)
546	547	в границах МО Суздаль(городское поселение)
547	548	в границах МО Суздаль(городское поселение)
548	549	в границах МО Суздаль(городское поселение)
549	550	в границах МО Суздаль(городское поселение)
550	551	в границах МО Суздаль(городское поселение)
551	552	в границах МО Суздаль(городское поселение)
552	553	в границах МО Суздаль(городское поселение)
553	554	в границах МО Суздаль(городское поселение)
554	555	в границах МО Суздаль(городское поселение)
555	556	в границах МО Суздаль(городское поселение)
556	557	в границах МО Суздаль(городское поселение)
557	558	в границах МО Суздаль(городское поселение)
558	559	в границах МО Суздаль(городское поселение)
559	560	в границах МО Суздаль(городское поселение)
560	561	в границах МО Суздаль(городское поселение)
561	562	в границах МО Суздаль(городское поселение)
562	563	в границах МО Суздаль(городское поселение)
563	564	в границах МО Суздаль(городское поселение)
564	565	в границах МО Суздаль(городское поселение)
565	566	в границах МО Суздаль(городское поселение)
566	567	в границах МО Суздаль(городское поселение)
567	568	в границах МО Суздаль(городское поселение)
568	569	в границах МО Суздаль(городское поселение)
569	570	в границах МО Суздаль(городское поселение)
570	571	в границах МО Суздаль(городское поселение)
571	457	в границах МО Суздаль(городское поселение)
572	573	в границах МО Суздаль(городское поселение)
573	574	в границах МО Суздаль(городское поселение)
574	575	в границах МО Суздаль(городское поселение)
575	576	в границах МО Суздаль(городское поселение)
576	577	в границах МО Суздаль(городское поселение)

**Текстовое описание местоположения границ
населенных пунктов, территориальных зон, особо охраняемых природных
территорий, зон с особыми условиями использования территорий**

Прохождение границы		Описание прохождения границы
от точки	до точки	
1	2	3
577	578	в границах МО Суздаль(городское поселение)
578	572	в границах МО Суздаль(городское поселение)

--	--	--

ОПИСАНИЕ МЕСТОПОЛОЖЕНИЯ ГРАНИЦ**Зона с особыми условиями использования территории-охранная зона
объекта: "Газопровод н/д к домам 26,27 квартала "А" с.Павловское с-з Фрунзе"**

(наименование объекта, местоположение границ которого описано (далее - объект))

Раздел 1**Сведения об объекте**

№ п/п	Характеристики объекта	Описание характеристик
1	2	3
1.	Местоположение объекта	Владимирская область, район Суздальский, село Павловское
2.	Площадь объекта +/- величина погрешности определения площади (Р +/- Дельта Р)	1307 +/- 13 м ²
3.	Иные характеристики объекта	-

Раздел 2

Сведения о местоположении границ объекта

1. Система координат МСК-33

2. Сведения о характерных точках границ объекта

Обозначение характерных точек границ	Координаты, м		Метод определения координат характерной точки	Средняя квадратическая погрешность положения характерной точки (M _t), м	Описание обозначения точки на местности (при наличии)
	X	Y			
1	2	3	4	5	6
1	213031.23	225022.35	Аналитический метод	0.1	Закрепление отсутствует
2	213034.12	225020.24	Аналитический метод	0.1	Закрепление отсутствует
3	213042.28	225020.39	Аналитический метод	0.1	Закрепление отсутствует
4	213065.14	225020.15	Аналитический метод	0.1	Закрепление отсутствует
5	213084.27	225018.46	Аналитический метод	0.1	Закрепление отсутствует
6	213085.64	225018.09	Аналитический метод	0.1	Закрепление отсутствует
7	213110.98	225020.89	Аналитический метод	0.1	Закрепление отсутствует
8	213109.44	225048.03	Аналитический метод	0.1	Закрепление отсутствует
9	213113.34	225058.21	Аналитический метод	0.1	Закрепление отсутствует
10	213111.34	225079.97	Аналитический метод	0.1	Закрепление отсутствует
11	213111.39	225098.78	Аналитический метод	0.1	Закрепление отсутствует
12	213110.58	225105.40	Аналитический метод	0.1	Закрепление отсутствует
13	213095.89	225107.02	Аналитический метод	0.1	Закрепление отсутствует
14	213087.53	225107.48	Аналитический метод	0.1	Закрепление отсутствует
15	213081.13	225111.42	Аналитический метод	0.1	Закрепление отсутствует
16	213048.06	225117.74	Аналитический метод	0.1	Закрепление отсутствует
17	213035.22	225120.07	Аналитический метод	0.1	Закрепление отсутствует
18	213035.52	225110.38	Аналитический метод	0.1	Закрепление отсутствует
19	213033.80	225094.73	Аналитический метод	0.1	Закрепление отсутствует
20	213032.36	225079.05	Аналитический метод	0.1	Закрепление отсутствует
21	213032.88	225059.09	Аналитический метод	0.1	Закрепление отсутствует
22	213032.53	225051.54	Аналитический метод	0.1	Закрепление отсутствует

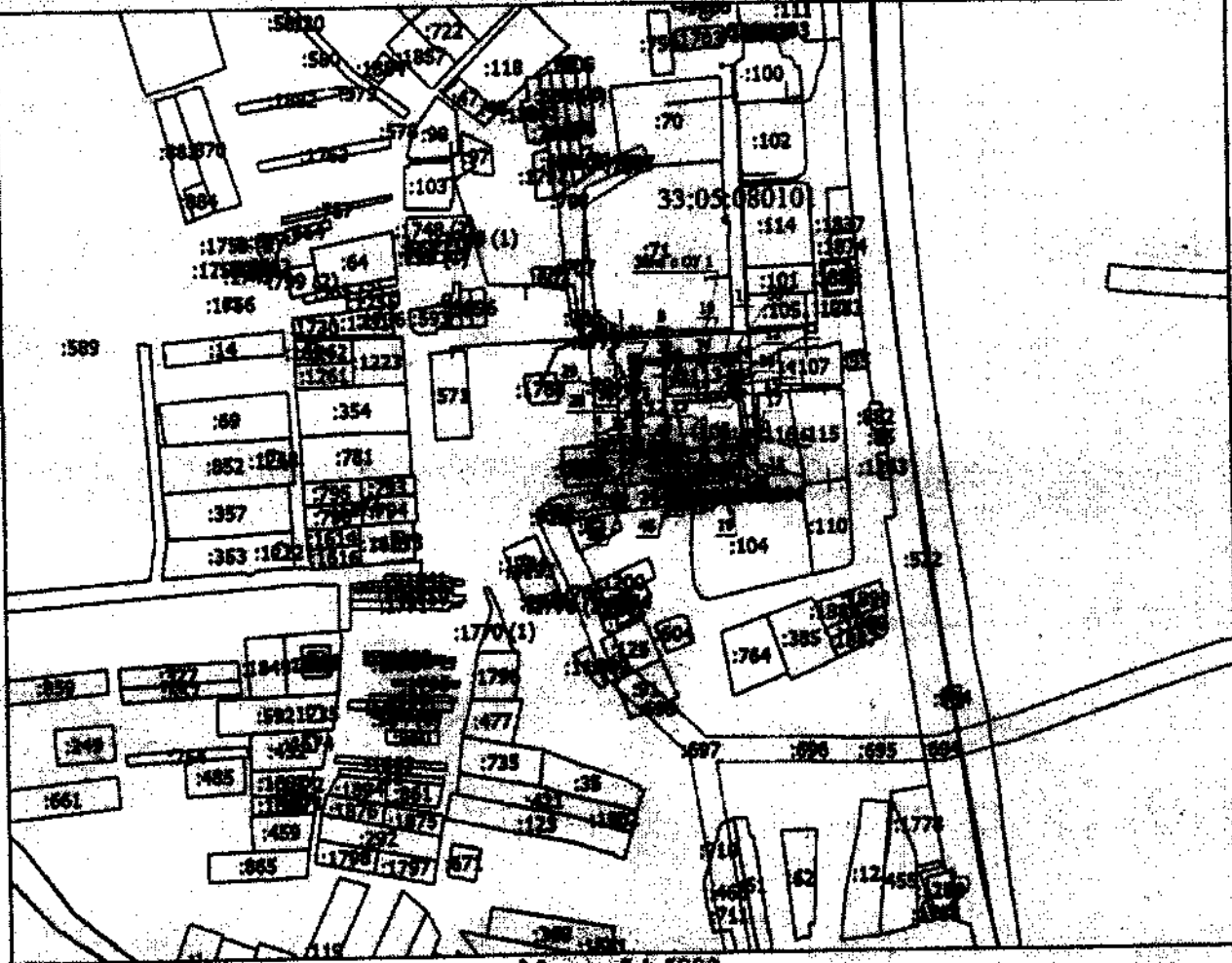
2. Сведения о характерных точках границ объекта

Обозначение характерных точек границ	Координаты, м		Метод определения координат характерной точки	Средняя квадратическая погрешность положения характерной точки (M), м	Описание обозначения точки на местности (при наличии)
	X	Y			
1	2	3	4	5	6
23	213031.64	225048.11	Аналитический метод	0.1	Закрепление отсутствует
24	213029.00	225036.38	Аналитический метод	0.1	Закрепление отсутствует
1	213031.23	225022.35	Аналитический метод	0.1	Закрепление отсутствует
25	213034.92	225024.60	Аналитический метод	0.1	Закрепление отсутствует
26	213035.39	225024.26	Аналитический метод	0.1	Закрепление отсутствует
27	213042.27	225024.39	Аналитический метод	0.1	Закрепление отсутствует
28	213065.34	225024.15	Аналитический метод	0.1	Закрепление отсутствует
29	213084.98	225022.42	Аналитический метод	0.1	Закрепление отсутствует
30	213085.96	225022.15	Аналитический метод	0.1	Закрепление отсутствует
31	213106.77	225024.45	Аналитический метод	0.1	Закрепление отсутствует
32	213105.39	225048.66	Аналитический метод	0.1	Закрепление отсутствует
33	213109.27	225058.77	Аналитический метод	0.1	Закрепление отсутствует
34	213107.34	225079.80	Аналитический метод	0.1	Закрепление отсутствует
35	213107.39	225098.54	Аналитический метод	0.1	Закрепление отсутствует
36	213106.99	225101.77	Аналитический метод	0.1	Закрепление отсутствует
37	213095.56	225103.03	Аналитический метод	0.1	Закрепление отсутствует
38	213086.30	225103.54	Аналитический метод	0.1	Закрепление отсутствует
39	213079.66	225107.63	Аналитический метод	0.1	Закрепление отсутствует
40	213047.33	225113.81	Аналитический метод	0.1	Закрепление отсутствует
41	213039.37	225115.25	Аналитический метод	0.1	Закрепление отсутствует
42	213039.53	225110.22	Аналитический метод	0.1	Закрепление отсутствует
43	213037.78	225094.33	Аналитический метод	0.1	Закрепление отсутствует
44	213036.36	225078.91	Аналитический метод	0.1	Закрепление отсутствует
45	213036.88	225059.05	Аналитический метод	0.1	Закрепление отсутствует
46	213036.51	225050.93	Аналитический метод	0.1	Закрепление отсутствует
47	213035.53	225047.16	Аналитический метод	0.1	Закрепление отсутствует

2. Сведения о характерных точках границ объекта					
Обозначение характерных точек границ	Координаты, м		Метод определения координат характерной точки	Средняя квадратическая погрешность положения характерной точки (Mt), м	Описание обозначения точки на местности (при наличии)
	X	Y			
1	2	3	4	5	6
48	213033.07	225036.25	Аналитический метод	0.1	Закрепление отсутствует
25	213034.92	225024.60	Аналитический метод	0.1	Закрепление отсутствует
3. Сведения о характерных точках части (частей) границы объекта					
Обозначение характерных точек части границы	Координаты, м		Метод определения координат характерной точки	Средняя квадратическая погрешность положения характерной точки (Mt), м	Описание обозначения точки на местности (при наличии)
	X	Y			
1	2	3	4	5	6
-	-	-	-	-	-

Раздел 4

План границ объекта




Масштаб 1:5800

Условные обозначения

- Вновь образованная часть границы, сведения о которой достаточны для определения ее местоположения
- - Характерная точка границы, сведения о которой позволяют однозначно определить ее положение на местности
- Зона с ОУ 1 - Зона с особыми условиями использования территории Зона с ОУ 1 — Зона с особыми условиями использования территории-охранная зона объекта: "Газопровод в/д к домам 26,27 квартала "А" с.Павловское с-з Фрунзе"
- 1 - Обозначение новой характерной точки
- :1 - Кадастровый номер земельного участка
- - Граница зоны с особыми условиями
- - Существующая часть границы, имеющаяся в ЕГРН сведения о которой достаточны для определения ее местоположения
- - Граница кадастрового квартала
- 33:05:080101 - Номер кадастрового квартала

Подпись



Дата 20.10.2016

Место для отписки (или от подписчика) лица, составившего описание местоположения границы объекта

**Текстовое описание местоположения границ
населенных пунктов, территориальных зон, особо охраняемых природных
территорий, зон с особыми условиями использования территорий**

Прохождение границы		Описание прохождения границы
от точки	до точки	
1	2	3
1	2	в границах МО Павловское (сельское поселение)
2	3	в границах МО Павловское (сельское поселение)
3	4	в границах МО Павловское (сельское поселение)
4	5	в границах МО Павловское (сельское поселение)
5	6	в границах МО Павловское (сельское поселение)
6	7	в границах МО Павловское (сельское поселение)
7	8	в границах МО Павловское (сельское поселение)
8	9	в границах МО Павловское (сельское поселение)
9	10	в границах МО Павловское (сельское поселение)
10	11	в границах МО Павловское (сельское поселение)
11	12	в границах МО Павловское (сельское поселение)
12	13	в границах МО Павловское (сельское поселение)
13	14	в границах МО Павловское (сельское поселение)
14	15	в границах МО Павловское (сельское поселение)
15	16	в границах МО Павловское (сельское поселение)
16	17	в границах МО Павловское (сельское поселение)
17	18	в границах МО Павловское (сельское поселение)
18	19	в границах МО Павловское (сельское поселение)
19	20	в границах МО Павловское (сельское поселение)
20	21	в границах МО Павловское (сельское поселение)
21	22	в границах МО Павловское (сельское поселение)
22	23	в границах МО Павловское (сельское поселение)
23	24	в границах МО Павловское (сельское поселение)
24	1	в границах МО Павловское (сельское поселение)
25	26	в границах МО Павловское (сельское поселение)
26	27	в границах МО Павловское (сельское поселение)
27	28	в границах МО Павловское (сельское поселение)
28	29	в границах МО Павловское (сельское поселение)
29	30	в границах МО Павловское (сельское поселение)
30	31	в границах МО Павловское (сельское поселение)
31	32	в границах МО Павловское (сельское поселение)
32	33	в границах МО Павловское (сельское поселение)
33	34	в границах МО Павловское (сельское поселение)
34	35	в границах МО Павловское (сельское поселение)
35	36	в границах МО Павловское (сельское поселение)
36	37	в границах МО Павловское (сельское поселение)

**Текстовое описание местоположения границ
населенных пунктов, территориальных зон, особо охраняемых природных
территорий, зон с особыми условиями использования территорий**

Прохождение границы		Описание прохождения границы
от точки	до точки	
1	2	3
37	38	в границах МО Павловское (сельское поселение)
38	39	в границах МО Павловское (сельское поселение)
39	40	в границах МО Павловское (сельское поселение)
40	41	в границах МО Павловское (сельское поселение)
41	42	в границах МО Павловское (сельское поселение)
42	43	в границах МО Павловское (сельское поселение)
43	44	в границах МО Павловское (сельское поселение)
44	45	в границах МО Павловское (сельское поселение)
45	46	в границах МО Павловское (сельское поселение)
46	47	в границах МО Павловское (сельское поселение)
47	48	в границах МО Павловское (сельское поселение)
48	25	в границах МО Павловское (сельское поселение)

ОПИСАНИЕ МЕСТОПОЛОЖЕНИЯ ГРАНИЦ

**Зона с особыми условиями использования территории-охранная зона
объекта: "Газопровод низкого давления г.Суздаль пер.Гражданский -
ул.Виноградова "**

(наименование объекта, местоположение границ которого описано (далее - объект))

Раздел 1

Сведения об объекте

№ п/п	Характеристики объекта	Описание характеристик
1	2	3
1.	Местоположение объекта	Владимирская область, район Суздальский, город Суздаль
2.	Площадь объекта +/- величина погрешности определения площади (Р +/- Дельта Р)	2640 +/- 18 м ²
3.	Иные характеристики объекта	-

Раздел 2

Сведения о местоположении границ объекта

1. Система координат МСК-33

2. Сведения о характерных точках границ объекта

Обозначение характерных точек границ	Координаты, м		Метод определения координат характерной точки	Средняя квадратическая погрешность положения характерной точки (Mt), м	Описание обозначения точки на местности (при наличии)
	X	Y			
1	2	3	4	5	6
н1	223827.06	223994.33	Метод спутниковых геодезических измерений (определений)	0.1	Закрепление отсутствует
н2	223814.52	223997.74	Метод спутниковых геодезических измерений (определений)	0.1	Закрепление отсутствует
н3	223814.87	224003.60	Метод спутниковых геодезических измерений (определений)	0.1	Закрепление отсутствует
н4	223806.78	224004.50	Метод спутниковых геодезических измерений (определений)	0.1	Закрепление отсутствует
н5	223806.37	224000.35	Метод спутниковых геодезических измерений (определений)	0.1	Закрепление отсутствует
н6	223796.99	224002.83	Метод спутниковых геодезических измерений (определений)	0.1	Закрепление отсутствует
н7	223766.05	224012.87	Метод спутниковых геодезических измерений (определений)	0.1	Закрепление отсутствует
н8	223729.85	224028.45	Метод спутниковых геодезических измерений (определений)	0.1	Закрепление отсутствует
н9	223697.57	224043.30	Метод спутниковых геодезических измерений (определений)	0.1	Закрепление отсутствует
н10	223666.22	224059.64	Метод спутниковых геодезических измерений (определений)	0.1	Закрепление отсутствует
н11	223649.65	224066.45	Метод спутниковых геодезических измерений (определений)	0.1	Закрепление отсутствует

2. Сведения о характерных точках границ объекта					
Обозначение характерных точек границ	Координаты, м		Метод определения координат характерной точки	Средняя квадратическая погрешность положения характерной точки (M _t), м	Описание обозначения точки на местности (при наличии)
	X	Y			
1	2	3	4	5	6
н12	223635.84	224072.68	Метод спутниковых геодезических измерений (определений)	0.1	Закрепление отсутствует
н13	223611.32	224083.73	Метод спутниковых геодезических измерений (определений)	0.1	Закрепление отсутствует
н14	223581.14	224094.63	Метод спутниковых геодезических измерений (определений)	0.1	Закрепление отсутствует
н15	223557.10	224101.13	Метод спутниковых геодезических измерений (определений)	0.1	Закрепление отсутствует
н16	223553.58	224102.14	Метод спутниковых геодезических измерений (определений)	0.1	Закрепление отсутствует
н17	223549.85	224103.15	Метод спутниковых геодезических измерений (определений)	0.1	Закрепление отсутствует
н18	223548.89	224099.36	Метод спутниковых геодезических измерений (определений)	0.1	Закрепление отсутствует
н19	223545.42	224087.02	Метод спутниковых геодезических измерений (определений)	0.1	Закрепление отсутствует
н20	223535.78	224056.43	Метод спутниковых геодезических измерений (определений)	0.1	Закрепление отсутствует
н21	223525.35	224023.69	Метод спутниковых геодезических измерений (определений)	0.1	Закрепление отсутствует
н22	223517.45	223991.55	Метод спутниковых геодезических измерений (определений)	0.1	Закрепление отсутствует
н23	223508.66	223956.64	Метод спутниковых геодезических измерений (определений)	0.1	Закрепление отсутствует
н24	223498.08	223914.68	Метод спутниковых геодезических измерений (определений)	0.1	Закрепление отсутствует

2. Сведения о характерных точках границ объекта

Обозначение характерных точек границ	Координаты, м		Метод определения координат характерной точки	Средняя квадратическая погрешность положения характерной точки (Mf), м	Описание обозначения точки на местности (при наличии)
	X	Y			
1	2	3	4	5	6
н25	223495.38	223885.72	Метод спутниковых геодезических измерений (определений)	0.1	Закрепление отсутствует
н26	223493.92	223859.46	Метод спутниковых геодезических измерений (определений)	0.1	Закрепление отсутствует
н27	223494.67	223827.27	Метод спутниковых геодезических измерений (определений)	0.1	Закрепление отсутствует
н28	223497.62	223793.14	Метод спутниковых геодезических измерений (определений)	0.1	Закрепление отсутствует
н29	223498.48	223762.42	Метод спутниковых геодезических измерений (определений)	0.1	Закрепление отсутствует
н30	223498.78	223756.32	Метод спутниковых геодезических измерений (определений)	0.1	Закрепление отсутствует
н31	223498.83	223754.36	Метод спутниковых геодезических измерений (определений)	0.1	Закрепление отсутствует
н32	223502.83	223754.47	Метод спутниковых геодезических измерений (определений)	0.1	Закрепление отсутствует
н33	223502.78	223756.47	Метод спутниковых геодезических измерений (определений)	0.1	Закрепление отсутствует
н34	223502.48	223762.58	Метод спутниковых геодезических измерений (определений)	0.1	Закрепление отсутствует
н35	223501.61	223793.36	Метод спутниковых геодезических измерений (определений)	0.1	Закрепление отсутствует
н36	223498.67	223827.49	Метод спутниковых геодезических измерений (определений)	0.1	Закрепление отсутствует
н37	223497.93	223859.39	Метод спутниковых геодезических измерений (определений)	0.1	Закрепление отсутствует

2. Сведения о характерных точках границ объекта

Обозначение характерных точек границ	Координаты, м		Метод определения координат характерной точки	Средняя квадратическая погрешность положения характерной точки (Mt), м	Описание обозначения точки на местности (при наличии)
	X	Y			
1	2	3	4	5	6
н38	223499.37	223885.42	Метод спутниковых геодезических измерений (определений)	0.1	Закрепление отсутствует
н39	223502.04	223914.00	Метод спутниковых геодезических измерений (определений)	0.1	Закрепление отсутствует
н40	223512.54	223955.66	Метод спутниковых геодезических измерений (определений)	0.1	Закрепление отсутствует
н41	223521.33	223990.58	Метод спутниковых геодезических измерений (определений)	0.1	Закрепление отсутствует
н42	223529.21	224022.61	Метод спутниковых геодезических измерений (определений)	0.1	Закрепление отсутствует
н43	223539.59	224055.23	Метод спутниковых геодезических измерений (определений)	0.1	Закрепление отсутствует
н44	223549.26	224085.88	Метод спутниковых геодезических измерений (определений)	0.1	Закрепление отсутствует
н45	223552.73	224098.22	Метод спутниковых геодезических измерений (определений)	0.1	Закрепление отсутствует
н46	223556.03	224097.27	Метод спутниковых геодезических измерений (определений)	0.1	Закрепление отсутствует
н47	223579.94	224090.81	Метод спутниковых геодезических измерений (определений)	0.1	Закрепление отсутствует
н48	223609.81	224080.02	Метод спутниковых геодезических измерений (определений)	0.1	Закрепление отсутствует
н49	223634.20	224069.03	Метод спутниковых геодезических измерений (определений)	0.1	Закрепление отсутствует
н50	223648.07	224062.78	Метод спутниковых геодезических измерений (определений)	0.1	Закрепление отсутствует

2. Сведения о характерных точках границ объекта

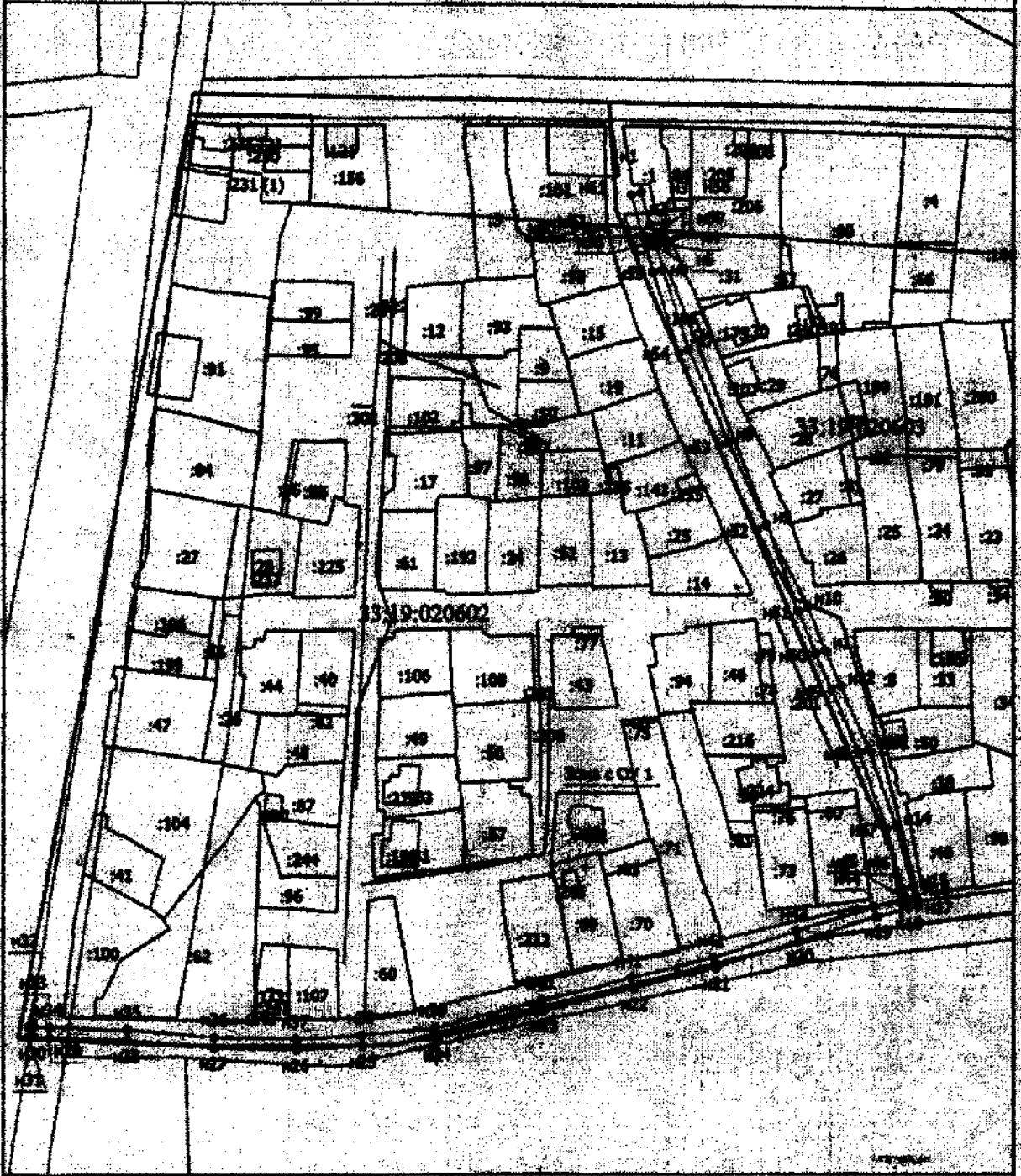
Обозначение характерных точек границ	Координаты, м		Метод определения координат характерной точки	Средняя квадратическая погрешность положения характерной точки (M _t), м	Описание обозначения точки на местности (при наличии)
	X	Y			
1	2	3	4	5	6
н51	223664.54	224056.01	Метод спутниковых геодезических измерений (определений)	0.1	Закрепление отсутствует
н52	223695.80	224039.70	Метод спутниковых геодезических измерений (определений)	0.1	Закрепление отсутствует
н53	223728.23	224024.80	Метод спутниковых геодезических измерений (определений)	0.1	Закрепление отсутствует
н54	223764.64	224009.12	Метод спутниковых геодезических измерений (определений)	0.1	Закрепление отсутствует
н55	223795.86	223998.99	Метод спутниковых геодезических измерений (определений)	0.1	Закрепление отсутствует
н56	223806.80	223996.10	Метод спутниковых геодезических измерений (определений)	0.1	Закрепление отсутствует
н57	223809.89	223995.26	Метод спутниковых геодезических измерений (определений)	0.1	Закрепление отсутствует
н58	223810.36	224000.09	Метод спутниковых геодезических измерений (определений)	0.1	Закрепление отсутствует
н59	223810.65	224000.09	Метод спутниковых геодезических измерений (определений)	0.1	Закрепление отсутствует
н60	223810.33	223994.74	Метод спутниковых геодезических измерений (определений)	0.1	Закрепление отсутствует
н61	223826.01	223990.47	Метод спутниковых геодезических измерений (определений)	0.1	Закрепление отсутствует
н1	223827.06	223994.33	Метод спутниковых геодезических измерений (определений)	0.1	Закрепление отсутствует

3. Сведения о характерных точках части (частей) границы объекта

Обозначение характерных точек части границы	Координаты, м		Метод определения координат характерной точки	Средняя квадратическая погрешность положения характерной точки (M _t), м	Описание обозначения точки на местности (при наличии)
	X	Y			
1	2	3	4	5	6
-	-	-	-	-	-

Лист 4

План границ объекта



Масштаб 1:2200

Условные обозначения

----- условная часть границы, сведения о которой достаточны для
определения местоположения

Подпись _____



Дата 09 . 09 10

Место для подписей и печати (подписать) лица, составившего документ на основании данных кадастра

Лист 4

План границ объекта

- - Характерная точка границы, сведения о которой позволяют однозначно определить ее положение на местности
- Зона с ОУ 1 - Зона с особыми условиями использования территории Зона с ОУ 1 — Зона с особыми условиями использования территории-охранная зона объекта: Газопровод низкого давления г. Суздаль пер. Гражданский - ул. Виноградная
- н1 - Обозначение новой характерной точки
- :10 - Кадастровый номер земельного участка
- :121 - Кадастровый номер здания
- :201 - Кадастровый номер сооружения
- :231 (1) - Обозначение контура земельного участка
- _____ - Граница зоны с особыми условиями
- _____ - Существующая часть границы, заведенная в ЕГРН сведения о которой достаточны для определения ее местоположения
- _____ - Часть контура, образованного проекцией существующего наземного конструктивного элемента здания, сооружения, объекта незавершенного строительства
- _____ - Граница муниципального образования
- _____ - Граница кадастрового квартала



Подпись _____

Дата: 09. 09 20

Место для отрисовки плана (при наличии) листа, составленного в соответствии с местоположением границ объекта

**Текстовое описание местоположения границ
населенных пунктов, территориальных зон, особо охраняемых природных
территорий, зон с особыми условиями использования территорий**

Прохождение границы		Описание прохождения границы
от точки	до точки	
1	2	3
н1	н2	в границах МО Суздаль(городское поселение)
н2	н3	в границах МО Суздаль(городское поселение)
н3	н4	в границах МО Суздаль(городское поселение)
н4	н5	в границах МО Суздаль(городское поселение)
н5	н6	в границах МО Суздаль(городское поселение)
н6	н7	в границах МО Суздаль(городское поселение)
н7	н8	в границах МО Суздаль(городское поселение)
н8	н9	в границах МО Суздаль(городское поселение)
н9	н10	в границах МО Суздаль(городское поселение)
н10	н11	в границах МО Суздаль(городское поселение)
н11	н12	в границах МО Суздаль(городское поселение)
н12	н13	в границах МО Суздаль(городское поселение)
н13	н14	в границах МО Суздаль(городское поселение)
н14	н15	в границах МО Суздаль(городское поселение)
н15	н16	в границах МО Суздаль(городское поселение)
н16	н17	в границах МО Суздаль(городское поселение)
н17	н18	в границах МО Суздаль(городское поселение)
н18	н19	в границах МО Суздаль(городское поселение)
н19	н20	в границах МО Суздаль(городское поселение)
н20	н21	в границах МО Суздаль(городское поселение)
н21	н22	в границах МО Суздаль(городское поселение)
н22	н23	в границах МО Суздаль(городское поселение)
н23	н24	в границах МО Суздаль(городское поселение)
н24	н25	в границах МО Суздаль(городское поселение)
н25	н26	в границах МО Суздаль(городское поселение)
н26	н27	в границах МО Суздаль(городское поселение)
н27	н28	в границах МО Суздаль(городское поселение)
н28	н29	в границах МО Суздаль(городское поселение)
н29	н30	в границах МО Суздаль(городское поселение)
н30	н31	в границах МО Суздаль(городское поселение)
н31	н32	в границах МО Суздаль(городское поселение)
н32	н33	в границах МО Суздаль(городское поселение)
н33	н34	в границах МО Суздаль(городское поселение)
н34	н35	в границах МО Суздаль(городское поселение)
н35	н36	в границах МО Суздаль(городское поселение)
н36	н37	в границах МО Суздаль(городское поселение)

**Текстовое описание местоположения границ
населенных пунктов, территориальных зон, особо охраняемых природных
территорий, зон с особыми условиями использования территорий**

Прохождение границы		Описание прохождения границы
от точки	до точки	
1	2	3
н37	н38	в границах МО Суздаль(городское поселение)
н38	н39	в границах МО Суздаль(городское поселение)
н39	н40	в границах МО Суздаль(городское поселение)
н40	н41	в границах МО Суздаль(городское поселение)
н41	н42	в границах МО Суздаль(городское поселение)
н42	н43	в границах МО Суздаль(городское поселение)
н43	н44	в границах МО Суздаль(городское поселение)
н44	н45	в границах МО Суздаль(городское поселение)
н45	н46	в границах МО Суздаль(городское поселение)
н46	н47	в границах МО Суздаль(городское поселение)
н47	н48	в границах МО Суздаль(городское поселение)
н48	н49	в границах МО Суздаль(городское поселение)
н49	н50	в границах МО Суздаль(городское поселение)
н50	н51	в границах МО Суздаль(городское поселение)
н51	н52	в границах МО Суздаль(городское поселение)
н52	н53	в границах МО Суздаль(городское поселение)
н53	н54	в границах МО Суздаль(городское поселение)
н54	н55	в границах МО Суздаль(городское поселение)
н55	н56	в границах МО Суздаль(городское поселение)
н56	н57	в границах МО Суздаль(городское поселение)
н57	н58	в границах МО Суздаль(городское поселение)
н58	н59	в границах МО Суздаль(городское поселение)
н59	н60	в границах МО Суздаль(городское поселение)
н60	н61	в границах МО Суздаль(городское поселение)
н61	н1	в границах МО Суздаль(городское поселение)

ОПИСАНИЕ МЕСТОПОЛОЖЕНИЯ ГРАНИЦ**Зона с особыми условиями использования территории-охранная зона
объекта: "Газопровод, ул.Гоголя,13А"**

(наименование объекта, местоположение границ которого описано (далее - объект))

Раздел 1**Сведения об объекте**

№ п/п	Характеристики объекта	Описание характеристик
1	2	3
1.	Местоположение объекта	601291, Владимирская область, район Суздальский, город Суздаль
2.	Площадь объекта +/- величина погрешности определения площади (Р +/- Дельта Р)	59 +/- 3 м ²
3.	Иные характеристики объекта	-

Раздел 2

Сведения о местоположении границ объекта

1. Система координат МСК-33

2. Сведения о характерных точках границ объекта

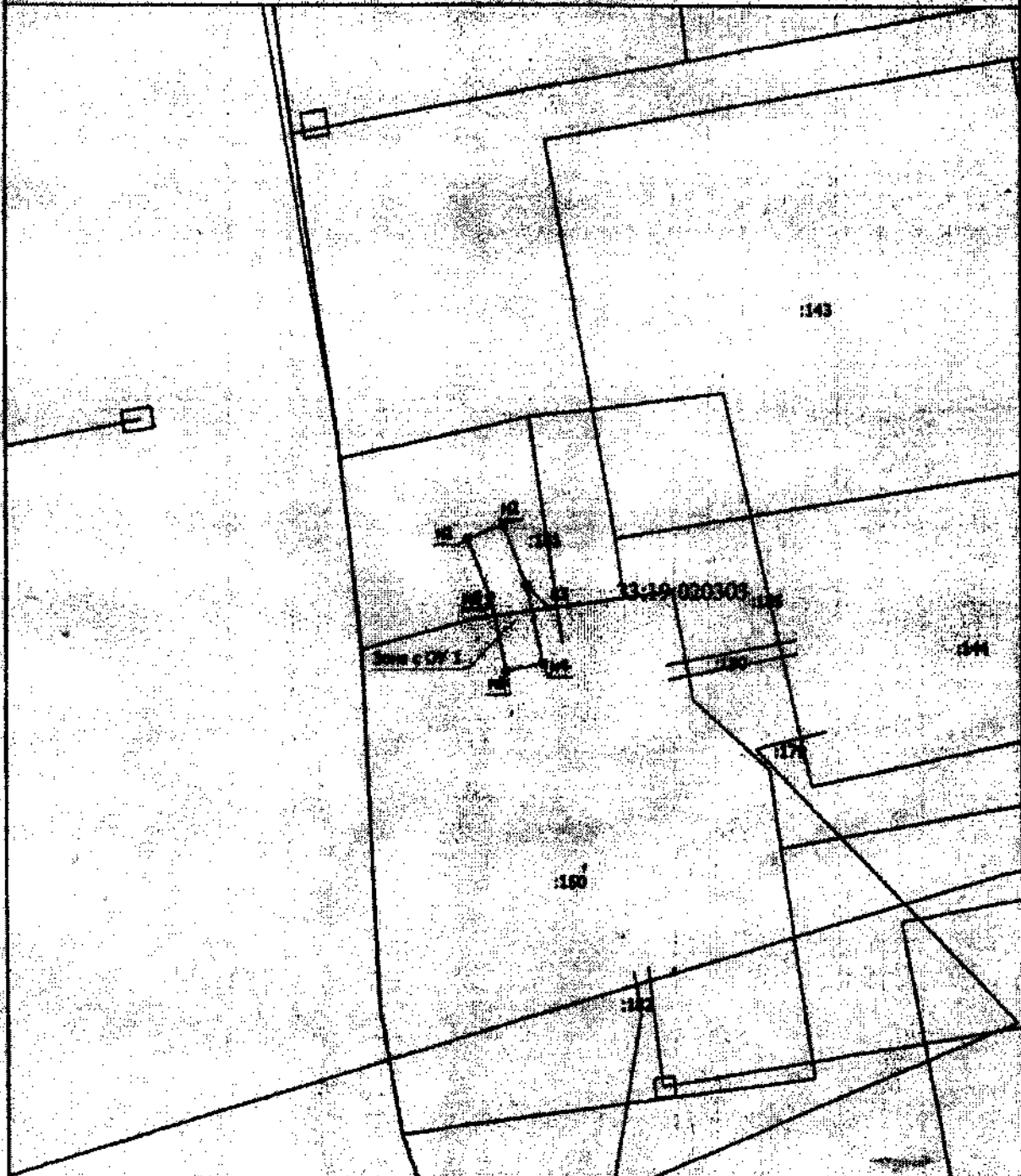
Обозначение характерных точек границ	Координаты, м		Метод определения координат характерной точки	Средняя квадратическая погрешность положения характерной точки (M), м	Описание обозначения точки на местности (при наличии)
	X	Y			
1	2	3	4	5	6
1	225766.38	224051.45	Метод спутниковых геодезических измерений (определений)	0.1	Закрепление отсутствует
2	225767.84	224055.17	Метод спутниковых геодезических измерений (определений)	0.1	Закрепление отсутствует
3	225761.51	224057.67	Метод спутниковых геодезических измерений (определений)	0.1	Закрепление отсутствует
4	225753.31	224059.40	Метод спутниковых геодезических измерений (определений)	0.1	Закрепление отсутствует
5	225752.48	224055.49	Метод спутниковых геодезических измерений (определений)	0.1	Закрепление отсутствует
6	225760.36	224053.82	Метод спутниковых геодезических измерений (определений)	0.1	Закрепление отсутствует
1	225766.38	224051.45	Метод спутниковых геодезических измерений (определений)	0.1	Закрепление отсутствует

3. Сведения о характерных точках части (частей) границы объекта

Обозначение характерных точек части границы	Координаты, м		Метод определения координат характерной точки	Средняя квадратическая погрешность положения характерной точки (M), м	Описание обозначения точки на местности (при наличии)
	X	Y			
1	2	3	4	5	6
-	-	-	-	-	-

Решок 4

План границь области



Масштаб 1:500

Условие: Вывод из государственной части границы, сведения о которой достигнуты из местоположения

Подпись



Дата: 08.09.10

Место для печати (при наличии) или, если отсутствует, место для подписи исполнителя работы

Раздел 4

План границ объекта

- - Характерная точка границы, сведения о которой позволяют однозначно определить ее положение на местности
- Зона с ОУ 1 - Зона с особыми условиями использования территории Зона с ОУ 1 — Зона с особыми условиями использования территории-охранная зона объекта "Газопровод, ул.Горьких,13А"
- н1 - Обозначение новой характерной точки
- 1 - Кадастровый номер земельного участка
- 222 - Кадастровый номер здания
- 128 - Кадастровый номер сооружения
- 232 - Кадастровый номер объекта незавершенного строительства
- 201/01 - Обозначение контура земельного участка
- 188/01 - Обозначение контура сооружения
- _____ - Граница зоны с особыми условиями
- _____ - Существующая часть границы, имеющаяся в ЕИРН сведения о которой достаточны для определения ее местоположения
- _____ - Часть контура, образованного проекцией существующего наземного конструктивного элемента здания, сооружения, объекта незавершенного строительства
- _____ - Граница муниципального образования
- _____ - Граница кадастрового квартала



Подпись _____

Дата: 08.09.10

Место для печати печати (при наличии) лица, составившего границы местоположения границ объекта

**Текстовое описание местоположения границ
населенных пунктов, территориальных зон, особо охраняемых природных
территорий, зон с особыми условиями использования территорий**

Прохождение границы		Описание прохождения границы
от точки	до точки	
1	2	3
1	2	в границах МО Суздаль(городское поселение)
2	3	в границах МО Суздаль(городское поселение)
3	4	в границах МО Суздаль(городское поселение)
4	5	в границах МО Суздаль(городское поселение)
5	6	в границах МО Суздаль(городское поселение)
6	1	в границах МО Суздаль(городское поселение)

ОПИСАНИЕ МЕСТОПОЛОЖЕНИЯ ГРАНИЦ**Зона с особыми условиями использования территории-охранная зона
объекта: "Газопровод г.Суздаль, ул.Гоголя, 51"**

(наименование объекта, местоположение границ которого описано (далее - объект))

Раздел 1**Сведения об объекте**

№ п/п	Характеристики объекта	Описание характеристик
1	2	3
1.	Местоположение объекта	601291, Владимирская область, район Суздальский, город Суздаль
2.	Площадь объекта +/- величина погрешности определения площади (P +/- Дельта P)	1904 +/- 15 м ²
3.	Иные характеристики объекта	-

Раздел 2

Сведения о местоположении границ объекта

1. Система координат МСК-33

2. Сведения о характерных точках границ объекта

Обозначение характерных точек границ	Координаты, м		Метод определения координат характерной точки	Средняя квадратическая погрешность положения характерной точки (Mt), м	Описание обозначения точки на местности (при наличии)
	X	Y			
1	2	3	4	5	6
н1	225694.10	223417.75	Метод спутниковых геодезических измерений (определений)	0.1	Закрепление отсутствует
н2	225698.07	223417.23	Метод спутниковых геодезических измерений (определений)	0.1	Закрепление отсутствует
н3	225700.94	223439.17	Метод спутниковых геодезических измерений (определений)	0.1	Закрепление отсутствует
н4	225702.81	223451.65	Метод спутниковых геодезических измерений (определений)	0.1	Закрепление отсутствует
н5	225704.53	223464.14	Метод спутниковых геодезических измерений (определений)	0.1	Закрепление отсутствует
н6	225704.98	223467.26	Метод спутниковых геодезических измерений (определений)	0.1	Закрепление отсутствует
н7	225711.56	223466.08	Метод спутниковых геодезических измерений (определений)	0.1	Закрепление отсутствует
н8	225716.45	223465.12	Метод спутниковых геодезических измерений (определений)	0.1	Закрепление отсутствует
н9	225719.29	223475.08	Метод спутниковых геодезических измерений (определений)	0.1	Закрепление отсутствует
н10	225725.19	223496.13	Метод спутниковых геодезических измерений (определений)	0.1	Закрепление отсутствует
н11	225725.77	223498.09	Метод спутниковых геодезических измерений (определений)	0.1	Закрепление отсутствует

2. Сведения о характерных точках границ объекта					
Обозначение характерных точек границ	Координаты, м		Метод определения координат характерной точки	Средняя квадратическая погрешность положения характерной точки (M _t), м	Описание обозначения точки на местности (при наличии)
	X	Y			
1	2	3	4	5	6
n12	225727.25	223497.98	Метод спутниковых геодезических измерений (определений)	0.1	Закрепление отсутствует
n13	225735.56	223497.38	Метод спутниковых геодезических измерений (определений)	0.1	Закрепление отсутствует
n14	225738.37	223497.15	Метод спутниковых геодезических измерений (определений)	0.1	Закрепление отсутствует
n15	225745.65	223530.04	Метод спутниковых геодезических измерений (определений)	0.1	Закрепление отсутствует
n16	225745.96	223531.49	Метод спутниковых геодезических измерений (определений)	0.1	Закрепление отсутствует
n17	225748.45	223543.13	Метод спутниковых геодезических измерений (определений)	0.1	Закрепление отсутствует
n18	225749.86	223548.94	Метод спутниковых геодезических измерений (определений)	0.1	Закрепление отсутствует
n19	225750.56	223552.13	Метод спутниковых геодезических измерений (определений)	0.1	Закрепление отсутствует
n20	225740.48	223553.48	Метод спутниковых геодезических измерений (определений)	0.1	Закрепление отсутствует
n21	225719.63	223556.67	Метод спутниковых геодезических измерений (определений)	0.1	Закрепление отсутствует
n22	225706.80	223558.45	Метод спутниковых геодезических измерений (определений)	0.1	Закрепление отсутствует
n23	225700.65	223559.31	Метод спутниковых геодезических измерений (определений)	0.1	Закрепление отсутствует
n24	225664.44	223566.56	Метод спутниковых геодезических измерений (определений)	0.1	Закрепление отсутствует

2. Сведения о характерных точках границ объекта					
Обозначение характерных точек границ	Координаты, м		Метод определения координат характерной точки	Средняя квадратическая погрешность положения характерной точки (M _t), м	Описание обозначения точки на местности (при наличии)
	X	Y			
1	2	3	4	5	6
н25	225641.76	223570.92	Метод спутниковых геодезических измерений (определений)	0.1	Закрепление отсутствует
н26	225638.72	223571.40	Метод спутниковых геодезических измерений (определений)	0.1	Закрепление отсутствует
н27	225639.21	223574.55	Метод спутниковых геодезических измерений (определений)	0.1	Закрепление отсутствует
н28	225640.38	223590.55	Метод спутниковых геодезических измерений (определений)	0.1	Закрепление отсутствует
н29	225640.73	223595.53	Метод спутниковых геодезических измерений (определений)	0.1	Закрепление отсутствует
н30	225638.22	223595.87	Метод спутниковых геодезических измерений (определений)	0.1	Закрепление отсутствует
н31	225632.46	223596.74	Метод спутниковых геодезических измерений (определений)	0.1	Закрепление отсутствует
н32	225624.54	223597.76	Метод спутниковых геодезических измерений (определений)	0.1	Закрепление отсутствует
н33	225632.76	223632.52	Метод спутниковых геодезических измерений (определений)	0.1	Закрепление отсутствует
н34	225638.79	223659.67	Метод спутниковых геодезических измерений (определений)	0.1	Закрепление отсутствует
н35	225643.40	223679.21	Метод спутниковых геодезических измерений (определений)	0.1	Закрепление отсутствует
н36	225650.42	223707.60	Метод спутниковых геодезических измерений (определений)	0.1	Закрепление отсутствует
н37	225656.78	223741.25	Метод спутниковых геодезических измерений (определений)	0.1	Закрепление отсутствует

2. Сведения о характерных точках границ объекта

Обозначение характерных точек границ	Координаты, м		Метод определения координат характерной точки	Средняя квадратическая погрешность положения характерной точки (M _t), м	Описание обозначения точки на местности (при наличии)
	X	Y			
1	2	3	4	5	6
н38	225652.84	223741.99	Метод спутниковых геодезических измерений (определений)	0.1	Закрепление отсутствует
н39	225646.51	223708.45	Метод спутниковых геодезических измерений (определений)	0.1	Закрепление отсутствует
н40	225639.51	223680.14	Метод спутниковых геодезических измерений (определений)	0.1	Закрепление отсутствует
н41	225634.89	223660.56	Метод спутниковых геодезических измерений (определений)	0.1	Закрепление отсутствует
н42	225628.86	223633.41	Метод спутниковых геодезических измерений (определений)	0.1	Закрепление отсутствует
н43	225622.19	223604.33	Метод спутниковых геодезических измерений (определений)	0.1	Закрепление отсутствует
н44	225620.65	223598.66	Метод спутниковых геодезических измерений (определений)	0.1	Закрепление отсутствует
н45	225619.63	223594.36	Метод спутниковых геодезических измерений (определений)	0.1	Закрепление отсутствует
н46	225631.91	223592.78	Метод спутниковых геодезических измерений (определений)	0.1	Закрепление отсутствует
н47	225636.48	223592.08	Метод спутниковых геодезических измерений (определений)	0.1	Закрепление отсутствует
н48	225635.23	223575.00	Метод спутниковых геодезических измерений (определений)	0.1	Закрепление отсутствует
н49	225634.16	223568.06	Метод спутниковых геодезических измерений (определений)	0.1	Закрепление отсутствует
н50	225641.07	223566.98	Метод спутниковых геодезических измерений (определений)	0.1	Закрепление отсутствует

2. Сведения о характерных точках границ объекта

Обозначение характерных точек границ	Координаты, м		Метод определения координат характерной точки	Средняя квадратическая погрешность положения характерной точки (М), м	Описание обозначения точки на местности (при наличии)
	X	Y			
1	2	3	4	5	6
н51	225663.67	223562.64	Метод спутниковых геодезических измерений (определений)	0.1	Закрепление отсутствует
н52	225699.98	223555.36	Метод спутниковых геодезических измерений (определений)	0.1	Закрепление отсутствует
н53	225706.24	223554.49	Метод спутниковых геодезических измерений (определений)	0.1	Закрепление отсутствует
н54	225719.06	223552.71	Метод спутниковых геодезических измерений (определений)	0.1	Закрепление отсутствует
н55	225739.91	223549.52	Метод спутниковых геодезических измерений (определений)	0.1	Закрепление отсутствует
н56	225745.70	223548.74	Метод спутниковых геодезических измерений (определений)	0.1	Закрепление отсутствует
н57	225744.55	223544.02	Метод спутниковых геодезических измерений (определений)	0.1	Закрепление отсутствует
н58	225742.05	223532.33	Метод спутниковых геодезических измерений (определений)	0.1	Закрепление отсутствует
н59	225741.74	223530.89	Метод спутниковых геодезических измерений (определений)	0.1	Закрепление отсутствует
н60	225735.27	223501.41	Метод спутниковых геодезических измерений (определений)	0.1	Закрепление отсутствует
н61	225727.54	223501.97	Метод спутниковых геодезических измерений (определений)	0.1	Закрепление отсутствует
н62	225722.85	223502.32	Метод спутниковых геодезических измерений (определений)	0.1	Закрепление отсутствует
н63	225721.35	223497.24	Метод спутниковых геодезических измерений (определений)	0.1	Закрепление отсутствует

2. Сведения о характерных точках границ объекта

Обозначение характерных точек границ	Координаты, м		Метод определения координат характерной точки	Средняя квадратическая погрешность положения характерной точки (M _t), м	Описание обозначения точки на местности (при наличии)
	X	Y			
1	2	3	4	5	6
н64	225715.44	223476.17	Метод спутниковых геодезических измерений (определений)	0.1	Закрепление отсутствует
н65	225713.61	223469.75	Метод спутниковых геодезических измерений (определений)	0.1	Закрепление отсутствует
н66	225712.30	223470.01	Метод спутниковых геодезических измерений (определений)	0.1	Закрепление отсутствует
н67	225705.92	223471.15	Метод спутниковых геодезических измерений (определений)	0.1	Закрепление отсутствует
н68	225701.62	223471.97	Метод спутниковых геодезических измерений (определений)	0.1	Закрепление отсутствует
н69	225700.86	223466.73	Метод спутниковых геодезических измерений (определений)	0.1	Закрепление отсутствует
н70	225697.97	223467.22	Метод спутниковых геодезических измерений (определений)	0.1	Закрепление отсутствует
н71	225697.30	223463.28	Метод спутниковых геодезических измерений (определений)	0.1	Закрепление отсутствует
н72	225700.30	223462.77	Метод спутниковых геодезических измерений (определений)	0.1	Закрепление отсутствует
н73	225699.13	223454.25	Метод спутниковых геодезических измерений (определений)	0.1	Закрепление отсутствует
н74	225695.87	223454.80	Метод спутниковых геодезических измерений (определений)	0.1	Закрепление отсутствует
н75	225695.20	223450.86	Метод спутниковых геодезических измерений (определений)	0.1	Закрепление отсутствует
н76	225698.56	223450.29	Метод спутниковых геодезических измерений (определений)	0.1	Закрепление отсутствует

2. Сведения о характерных точках границ объекта

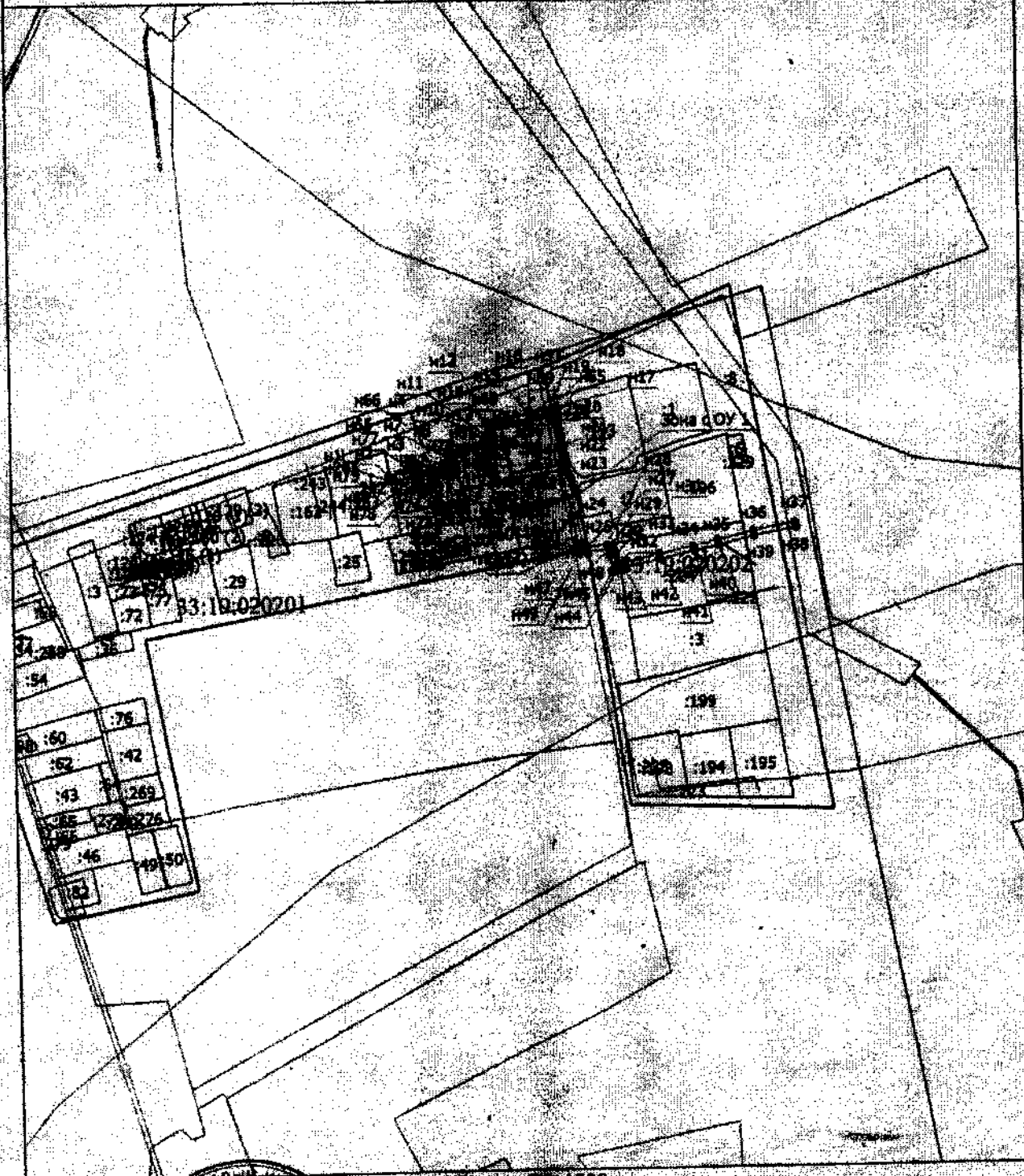
Обозначение характерных точек границ	Координаты, м		Метод определения координат характерной точки	Средняя квадратическая погрешность положения характерной точки (M _t), м	Описание обозначения точки на местности (при наличии)
	X	Y			
1	2	3	4	5	6
н77	225697.28	223441.76	Метод спутниковых геодезических измерений (определений)	0.1	Закрепление отсутствует
н78	225693.76	223442.36	Метод спутниковых геодезических измерений (определений)	0.1	Закрепление отсутствует
н79	225693.09	223438.42	Метод спутниковых геодезических измерений (определений)	0.1	Закрепление отсутствует
н80	225696.73	223437.80	Метод спутниковых геодезических измерений (определений)	0.1	Закрепление отсутствует
н1	225694.10	223417.75	Метод спутниковых геодезических измерений (определений)	0.1	Закрепление отсутствует

3. Сведения о характерных точках части (частей) границы объекта

Обозначение характерных точек части границы	Координаты, м		Метод определения координат характерной точки	Средняя квадратическая погрешность положения характерной точки (M _t), м	Описание обозначения точки на местности (при наличии)
	X	Y			
1	2	3	4	5	6
-	-	-	-	-	-


Раздел 4

План границ объекта



Масштаб 1:4500

Условные обозначения



• Характерная точка границы, сведения о которой позволяют однозначно определить ее положение на местности

Подпись

Дата 04.09.2020

Место для оттиска печати (при наличии) лица, составившего описание местоположения границ объекта

Рисунг 4

План границ объекта

- Зона с ОУ 1 - Зона с особыми условиями использования территории Зона с ОУ 1 — Зона с особыми условиями использования территории охранная зона объекта: "г.Суздаль, ул.Гоголя, 31"
- н1 - Обозначение новой характерной точки
- :1 - Кадастровый номер земельного участка
- 134 - Кадастровый номер здания
- 242 - Кадастровый номер сооружения
- 11 (1) - Обозначение контура земельного участка
- _____ - Граница зоны с особыми условиями
- _____ - Существующая часть границы, имеющаяся в ЕГРН сведения о которой достаточны для определения ее местоположения
- _____ - Часть контура, образованного проекцией существующего наземного конструктивного элемента здания, сооружения, объекта незавершенного строительства
- _____ - Граница кадастрового квартала
- _____ - Граница муниципального образования
- 33:19:020201 - Номер кадастрового квартала



Подпись _____

Дата " 01 " 09 " 2010 г.

Место для оттиска печати (при наличии) лица, ответственного за описание местоположения границ объекта

**Текстовое описание местоположения границ
населенных пунктов, территориальных зон, особо охраняемых природных
территорий, зон с особыми условиями использования территорий**

Прохождение границы		Описание прохождения границы
от точки	до точки	
1	2	3
н1	н2	в границах МО Суздаль(городское поселение)
н2	н3	в границах МО Суздаль(городское поселение)
н3	н4	в границах МО Суздаль(городское поселение)
н4	н5	в границах МО Суздаль(городское поселение)
н5	н6	в границах МО Суздаль(городское поселение)
н6	н7	в границах МО Суздаль(городское поселение)
н7	н8	в границах МО Суздаль(городское поселение)
н8	н9	в границах МО Суздаль(городское поселение)
н9	н10	в границах МО Суздаль(городское поселение)
н10	н11	в границах МО Суздаль(городское поселение)
н11	н12	в границах МО Суздаль(городское поселение)
н12	н13	в границах МО Суздаль(городское поселение)
н13	н14	в границах МО Суздаль(городское поселение)
н14	н15	в границах МО Суздаль(городское поселение)
н15	н16	в границах МО Суздаль(городское поселение)
н16	н17	в границах МО Суздаль(городское поселение)
н17	н18	в границах МО Суздаль(городское поселение)
н18	н19	в границах МО Суздаль(городское поселение)
н19	н20	в границах МО Суздаль(городское поселение)
н20	н21	в границах МО Суздаль(городское поселение)
н21	н22	в границах МО Суздаль(городское поселение)
н22	н23	в границах МО Суздаль(городское поселение)
н23	н24	в границах МО Суздаль(городское поселение)
н24	н25	в границах МО Суздаль(городское поселение)
н25	н26	в границах МО Суздаль(городское поселение)
н26	н27	в границах МО Суздаль(городское поселение)
н27	н28	в границах МО Суздаль(городское поселение)
н28	н29	в границах МО Суздаль(городское поселение)
н29	н30	в границах МО Суздаль(городское поселение)
н30	н31	в границах МО Суздаль(городское поселение)
н31	н32	в границах МО Суздаль(городское поселение)
н32	н33	в границах МО Суздаль(городское поселение)
н33	н34	в границах МО Суздаль(городское поселение)
н34	н35	в границах МО Суздаль(городское поселение)
н35	н36	в границах МО Суздаль(городское поселение)
н36	н37	в границах МО Суздаль(городское поселение)

**Текстовое описание местоположения границ
населенных пунктов, территориальных зон, особо охраняемых природных
территорий, зон с особыми условиями использования территорий**

Прохождение границы		Описание прохождения границы
от точки	до точки	
1	2	3
н37	н38	в границах МО Суздаль(городское поселение)
н38	н39	в границах МО Суздаль(городское поселение)
н39	н40	в границах МО Суздаль(городское поселение)
н40	н41	в границах МО Суздаль(городское поселение)
н41	н42	в границах МО Суздаль(городское поселение)
н42	н43	в границах МО Суздаль(городское поселение)
н43	н44	в границах МО Суздаль(городское поселение)
н44	н45	в границах МО Суздаль(городское поселение)
н45	н46	в границах МО Суздаль(городское поселение)
н46	н47	в границах МО Суздаль(городское поселение)
н47	н48	в границах МО Суздаль(городское поселение)
н48	н49	в границах МО Суздаль(городское поселение)
н49	н50	в границах МО Суздаль(городское поселение)
н50	н51	в границах МО Суздаль(городское поселение)
н51	н52	в границах МО Суздаль(городское поселение)
н52	н53	в границах МО Суздаль(городское поселение)
н53	н54	в границах МО Суздаль(городское поселение)
н54	н55	в границах МО Суздаль(городское поселение)
н55	н56	в границах МО Суздаль(городское поселение)
н56	н57	в границах МО Суздаль(городское поселение)
н57	н58	в границах МО Суздаль(городское поселение)
н58	н59	в границах МО Суздаль(городское поселение)
н59	н60	в границах МО Суздаль(городское поселение)
н60	н61	в границах МО Суздаль(городское поселение)
н61	н62	в границах МО Суздаль(городское поселение)
н62	н63	в границах МО Суздаль(городское поселение)
н63	н64	в границах МО Суздаль(городское поселение)
н64	н65	в границах МО Суздаль(городское поселение)
н65	н66	в границах МО Суздаль(городское поселение)
н66	н67	в границах МО Суздаль(городское поселение)
н67	н68	в границах МО Суздаль(городское поселение)
н68	н69	в границах МО Суздаль(городское поселение)
н69	н70	в границах МО Суздаль(городское поселение)
н70	н71	в границах МО Суздаль(городское поселение)
н71	н72	в границах МО Суздаль(городское поселение)
н72	н73	в границах МО Суздаль(городское поселение)

**Текстовое описание местоположения границ
населенных пунктов, территориальных зон, особо охраняемых природных
территорий, зон с особыми условиями использования территорий**

Прохождение границы		Описание прохождения границы
от точки	до точки	
1	2	3
н73	н74	в границах МО Суздаль(городское поселение)
н74	н75	в границах МО Суздаль(городское поселение)
н75	н76	в границах МО Суздаль(городское поселение)
н76	н77	в границах МО Суздаль(городское поселение)
н77	н78	в границах МО Суздаль(городское поселение)
н78	н79	в границах МО Суздаль(городское поселение)
н79	н80	в границах МО Суздаль(городское поселение)
н80	н1	в границах МО Суздаль(городское поселение)

ОПИСАНИЕ МЕСТОПОЛОЖЕНИЯ ГРАНИЦ**Зона с особыми условиями использования территории-охранная зона
объекта: "Газопровод ул.Гоголя 49"**

(наименование объекта, местоположение границ которого описано (далее - объект))

Раздел 1**Сведения об объекте**

№ п/п	Характеристики объекта	Описание характеристик
1	2	3
1.	Местоположение объекта	601293, Владимирская область, район Суздальский, город Суздаль
2.	Площадь объекта +/- величина погрешности определения площади (Р +/- Дельта Р)	40 +/- 2 м ²
3.	Иные характеристики объекта	-

Раздел 2

Сведения о местоположении границ объекта

1. Система координат МСК-33

2. Сведения о характерных точках границ объекта

Обозначение характерных точек границ	Координаты, м		Метод определения координат характерной точки	Средняя квадратическая погрешность положения характерной точки (Мт), м	Описание обозначения точки на местности (при наличии)
	X	Y			
1	2	3	4	5	6
1	225720.00	223484.98	Метод спутниковых геодезических измерений (определений)	0.1	Закрепление отсутствует
2	225715.20	223486.35	Метод спутниковых геодезических измерений (определений)	0.1	Закрепление отсутствует
3	225714.11	223482.50	Метод спутниковых геодезических измерений (определений)	0.1	Закрепление отсутствует
4	225718.90	223481.14	Метод спутниковых геодезических измерений (определений)	0.1	Закрепление отсутствует
1	225720.00	223484.98	Метод спутниковых геодезических измерений (определений)	0.1	Закрепление отсутствует
5	225723.82	223498.61	Метод спутниковых геодезических измерений (определений)	0.1	Закрепление отсутствует
6	225719.07	223499.96	Метод спутниковых геодезических измерений (определений)	0.1	Закрепление отсутствует
7	225717.98	223496.11	Метод спутниковых геодезических измерений (определений)	0.1	Закрепление отсутствует
8	225722.72	223494.76	Метод спутниковых геодезических измерений (определений)	0.1	Закрепление отсутствует
5	225723.82	223498.61	Метод спутниковых геодезических измерений (определений)	0.1	Закрепление отсутствует

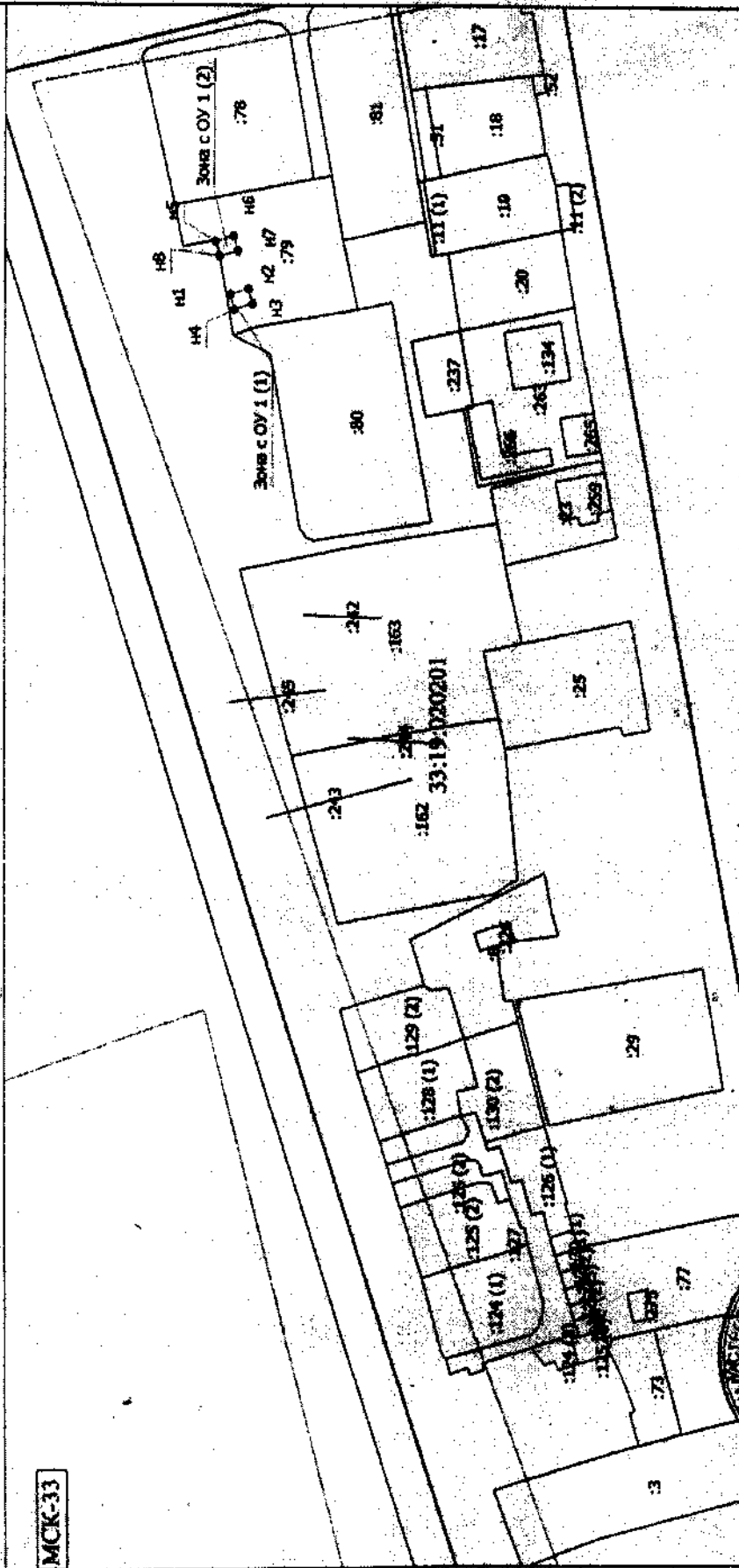
3. Сведения о характерных точках части (частей) границы объекта

Обозначение характерных точек части границы	Координаты, м		Метод определения координат характерной точки	Средняя квадратическая погрешность положения характерной точки (Mt), м	Описание обозначения точки на местности (при наличии)
	X	Y			
1	2	3	4	5	6
-	-	-	-	-	-

Раздел 4

План границ объекта

МСК-33



Масштаб 1:1500



Подпись

Дата: 08.08.2012 г.

Место для печати (подписать) лицо, составившее отчетные материалы о границах объекта

Раздел 4

План границ объекта

Условные обозначения

- Вновь образованная часть границы, сведения о которой достаточны для определения ее местоположения
- Характерная точка границы, сведения о которой позволяют однозначно определить ее положение на местности
- Зона с ОУ 1 (1) - Зона с особыми условиями использования территории Зона с ОУ 1 — Зона с особыми условиями использования территории-охранная зона объекта: "Газопровод ул. Гоголя 49"
- н1 - Обозначение новой характерной точки
- :1 - Кадастровый номер земельного участка
- :11 (1) - Обозначение контура земельного участка
- _____ - Граница зоны с особыми условиями
- _____ - Существующая часть границы, имеющаяся в ЕГРН сведения о которой достаточны для определения ее местоположения, объекта
- _____ - Часть контура, образованного пресекающей существующего наземного конструктивного элемента здания, сооружения, объекта незавершенного строительства
- _____ - Граница муниципального образования
- _____ - Граница кадастрового квартала
- 33:19:020201 - Номер кадастрового квартала



Подпись _____

Место для штампа (при наличии) лица, составившего описание местоположения объекта

Дата " 04 " 09 2004 г.

**Текстовое описание местоположения границ
населенных пунктов, территориальных зон, особо охраняемых природных
территорий, зон с особыми условиями использования территорий**

Прохождение границы		Описание прохождения границы
от точки	до точки	
1	2	3
1	2	в границах МО городское поселение Суздаль
2	3	в границах МО городское поселение Суздаль
3	4	в границах МО городское поселение Суздаль
4	1	в границах МО городское поселение Суздаль
5	6	в границах МО городское поселение Суздаль
6	7	в границах МО городское поселение Суздаль
7	8	в границах МО городское поселение Суздаль
8	5	в границах МО городское поселение Суздаль

ОПИСАНИЕ МЕСТОПОЛОЖЕНИЯ ГРАНИЦ**Зона с особыми условиями использования территории-охранная зона
объекта: "Газопровод ул.Гоголя 47"**

(наименование объекта, местоположение границ которого описано (далее - объект))

Раздел 1**Сведения об объекте**

№ п/п	Характеристики объекта	Описание характеристик
1	2	3
1.	Местоположение объекта	601291, Владимирская область, район Суздальский, город Суздаль
2.	Площадь объекта +/- величина погрешности определения площади (P +/- Дельта P)	79 +/- 3 м ²
3.	Иные характеристики объекта	-

Раздел 2

Сведения о местоположении границ объекта

1. Система координат МСК-33

2. Сведения о характерных точках границ объекта

Обозначение характерных точек границ	Координаты, м		Метод определения координат характерной точки	Средняя квадратическая погрешность положения характерной точки (Mt), м	Описание обозначения точки на местности (при наличии)
	X	Y			
1	2	3	4	5	6
1	225741.19	223519.16	Метод спутниковых геодезических измерений (определений)	0.1	Закрепление отсутствует
2	225731.57	223521.19	Метод спутниковых геодезических измерений (определений)	0.1	Закрепление отсутствует
3	225730.74	223517.28	Метод спутниковых геодезических измерений (определений)	0.1	Закрепление отсутствует
4	225740.37	223515.24	Метод спутниковых геодезических измерений (определений)	0.1	Закрепление отсутствует
1	225741.19	223519.16	Метод спутниковых геодезических измерений (определений)	0.1	Закрепление отсутствует
5	225744.10	223532.42	Метод спутниковых геодезических измерений (определений)	0.1	Закрепление отсутствует
6	225734.37	223534.48	Метод спутниковых геодезических измерений (определений)	0.1	Закрепление отсутствует
7	225733.55	223530.56	Метод спутниковых геодезических измерений (определений)	0.1	Закрепление отсутствует
8	225743.28	223528.51	Метод спутниковых геодезических измерений (определений)	0.1	Закрепление отсутствует
5	225744.10	223532.42	Метод спутниковых геодезических измерений (определений)	0.1	Закрепление отсутствует

3. Сведения о характерных точках части (частей) границы объекта

Обозначение характерных точек части границы	Координаты, м		Метод определения координат характерной точки	Средняя квадратическая погрешность положения характерной точки (Mf), м	Описание обозначения точки на местности (при наличии)
	X	Y			
1	2	3	4	5	6
-	-	-	-	-	-

Раздел 4

План граница объекта

Условные обозначения

- Характерная точка границы, сведения о которой позволяют однозначно определить ее положение на местности
- Зона с ОУ 1 (1) - Зона с особыми условиями использования территории Зона с ОУ 1 — Зона с особыми условиями использования территории-охранная зона объекта: "Газопровод ул. Гоголя 47"
- к1 - Обозначение новой характерной точки
- Граница зоны с особыми условиями
- Кадастровый номер земельного участка
- :11 (1) - Обозначение контура земельного участка
- Существующая часть границы, имеющаяся в ЕГРН сведения о которой достаточны для определения ее местоположения
- Часть контура, образованного проекцией существующего наземного конструктивного элемента здания, сооружения, объекта незавершенного строительства
- Граница муниципального образования
- Граница кадастрового квартала
- 33:19-020201 - Номер кадастрового квартала



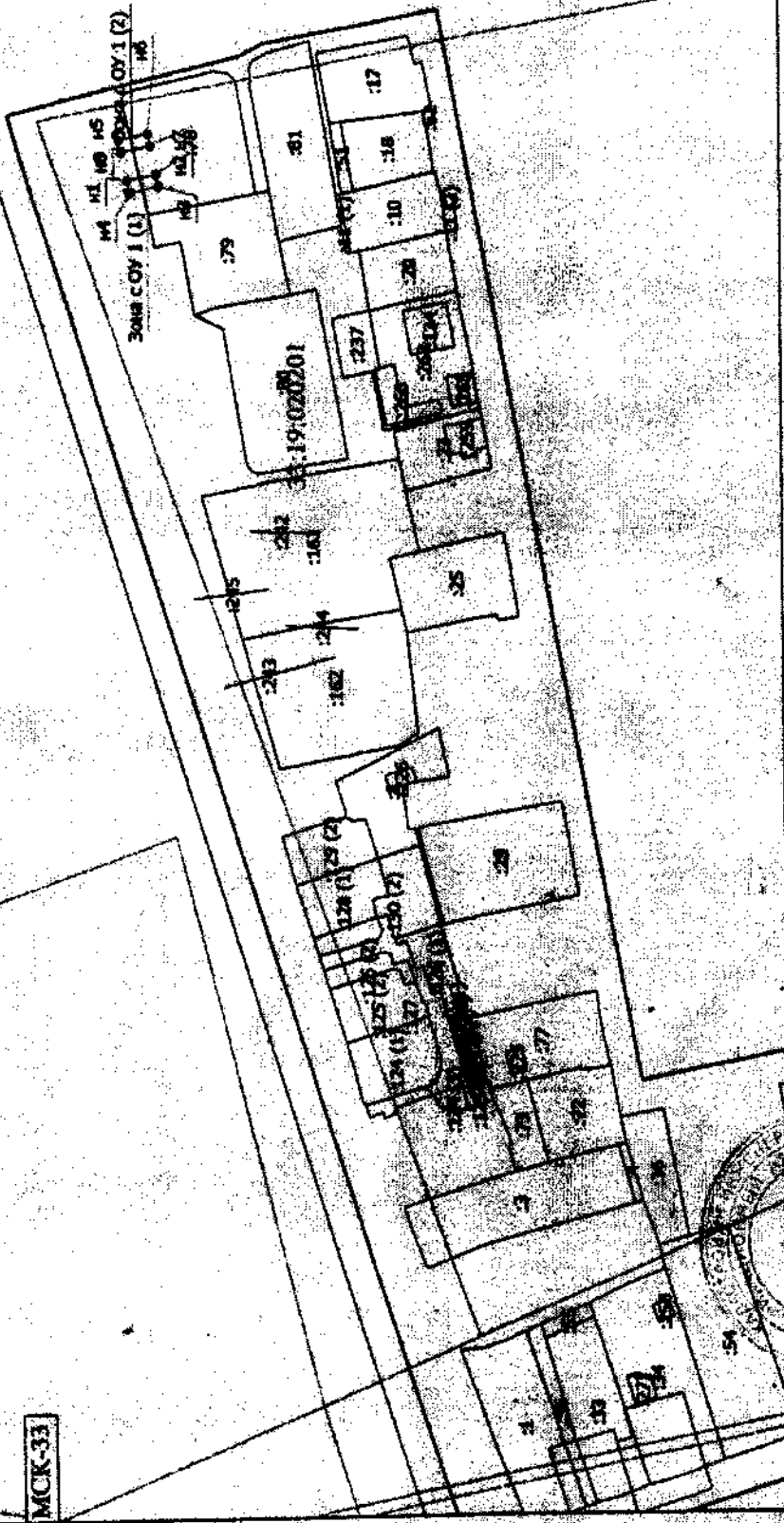
Подпись _____

Дата: 18.09.2010 г.


Место для оттиска печати (при наличии) лица, составившего описание местоположения границ объекта

Раздел 4

План границ объекта



МСК-33



Подпись _____

Масштаб 1:2100

Дата 04.09.2000 г.

Место для печати (подпись) и/или сокращенно с указанием местонахождения здания, объекта

**Текстовое описание местоположения границ
населенных пунктов, территориальных зон, особо охраняемых природных
территорий, зон с особыми условиями использования территорий**

Прохождение границы		Описание прохождения границы
от точки	до точки	
1	2	3
1	2	В границах МО городское поселение Суздаль
2	3	В границах МО городское поселение Суздаль
3	4	В границах МО городское поселение Суздаль
4	1	В границах МО городское поселение Суздаль
5	6	В границах МО городское поселение Суздаль
6	7	В границах МО городское поселение Суздаль
7	8	В границах МО городское поселение Суздаль
8	5	В границах МО городское поселение Суздаль

ОПИСАНИЕ МЕСТОПОЛОЖЕНИЯ ГРАНИЦ

**Зоны с особыми условиями использования территории – Охранная зона
объекта: "Газопровод высокого давления и газопровод низкого давления к
карусельной сушилке СКС - 100 в с. Илькино Меленковского района"**

(наименование объекта, местоположение границ которого описано (далее - объект))

Раздел 1**Сведения об объекте**

№ п/п	Характеристики объекта	Описание характеристик
1	2	3
1.	Местоположение объекта	602131, Владимирская область, район Меленковский, село Илькино
2.	Площадь объекта +/- величина погрешности определения площади (Р +/- Дельта Р)	750 +/- 10 м ²
3.	Иные характеристики объекта	-

Раздел 2

Сведения о местоположении границ объекта

1. Система координат 33.1

2. Сведения о характерных точках границ объекта

Обозначение характерных точек границ	Координаты, м		Метод определения координат характерной точки	Средняя квадратическая погрешность положения характерной точки (M), м	Описание обозначения точки на местности (при наличии)
	X	Y			
1	2	3	4	5	6
н1	92822.47	299658.14	Метод спутниковых геодезических измерений (определений)	0.1	Закрепление отсутствует
н2	92822.16	299660.77	Метод спутниковых геодезических измерений (определений)	0.1	Закрепление отсутствует
н3	92836.65	299661.67	Метод спутниковых геодезических измерений (определений)	0.1	Закрепление отсутствует
н4	92832.83	299681.89	Метод спутниковых геодезических измерений (определений)	0.1	Закрепление отсутствует
н5	92837.26	299690.50	Метод спутниковых геодезических измерений (определений)	0.1	Закрепление отсутствует
н6	92838.72	299690.33	Метод спутниковых геодезических измерений (определений)	0.1	Закрепление отсутствует
н7	92838.61	299693.33	Метод спутниковых геодезических измерений (определений)	0.1	Закрепление отсутствует
н8	92837.92	299697.30	Метод спутниковых геодезических измерений (определений)	0.1	Закрепление отсутствует
н9	92834.40	299726.79	Метод спутниковых геодезических измерений (определений)	0.1	Закрепление отсутствует
н10	92834.11	299726.71	Метод спутниковых геодезических измерений (определений)	0.1	Закрепление отсутствует
н11	92834.00	299733.35	Метод спутниковых геодезических измерений (определений)	0.1	Закрепление отсутствует

2. Сведения о характерных точках границ объекта

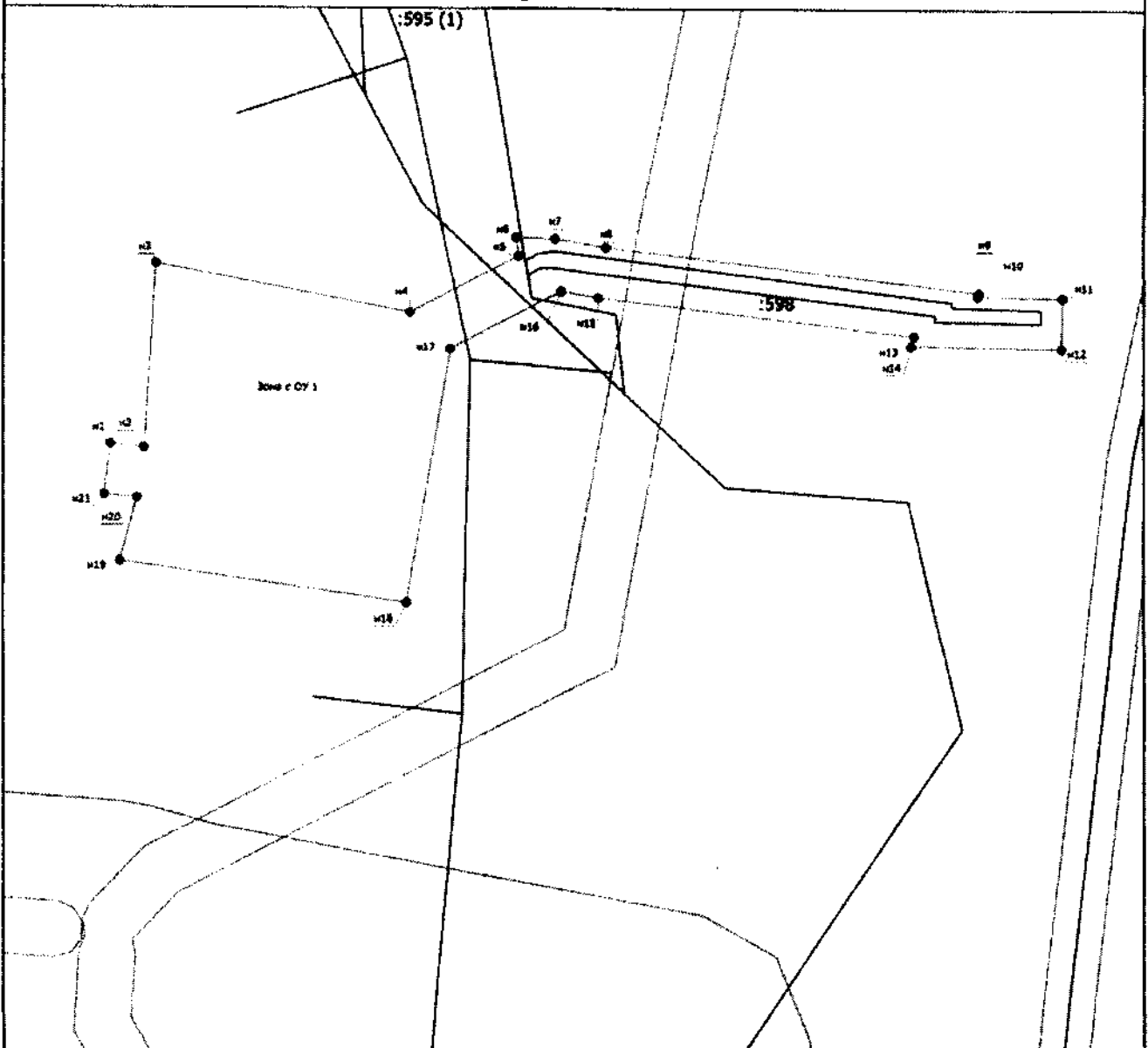
Обозначение характерных точек границ	Координаты, м		Метод определения координат характерной точки	Средняя квадратическая погрешность положения характерной точки (M _t), м	Описание обозначения точки на местности (при наличии)
	X	Y			
1	2	3	4	5	6
н12	92830.00	299733.29	Метод спутниковых геодезических измерений (определений)	0.1	Закрепление отсутствует
н13	92830.19	299721.47	Метод спутниковых геодезических измерений (определений)	0.1	Закрепление отсутствует
н14	92830.98	299721.69	Метод спутниковых геодезических измерений (определений)	0.1	Закрепление отсутствует
н15	92833.96	299696.72	Метод спутниковых геодезических измерений (определений)	0.1	Закрепление отсутствует
н16	92834.47	299693.82	Метод спутниковых геодезических измерений (определений)	0.1	Закрепление отсутствует
н17	92829.99	299685.13	Метод спутниковых геодезических измерений (определений)	0.1	Закрепление отсутствует
н18	92809.91	299681.63	Метод спутниковых геодезических измерений (определений)	0.1	Закрепление отсутствует
н19	92813.26	299658.89	Метод спутниковых геодезических измерений (определений)	0.1	Закрепление отсутствует
н20	92818.20	299660.23	Метод спутниковых геодезических измерений (определений)	0.1	Закрепление отсутствует
н21	92818.49	299657.68	Метод спутниковых геодезических измерений (определений)	0.1	Закрепление отсутствует
н1	92822.47	299658.14	Метод спутниковых геодезических измерений (определений)	0.1	Закрепление отсутствует

3. Сведения о характерных точках части (частей) границы объекта

Обозначение характерных точек части границы	Координаты, м		Метод определения координат характерной точки	Средняя квадратическая погрешность положения характерной точки (M _t), м	Описание обозначения точки на местности (при наличии)
	X	Y			
1	2	3	4	5	6
-	-	-	-	-	-

Раздел 4

План границ объекта



Масштаб 1:500

Условные обозначения

- - Видовая образованная часть границы, сведения о которой достаточны для определения ее местоположения
- - Характерная точка границы, сведения о которой позволяют однозначно определить ее положение на местности
- Зона с ОУ 1 - Зона с особыми условиями использования территории Зона с ОУ 1
- n1 - Обозначение новой характерной точки
- :1 - Cadastral number of the land plot
- - Boundary of the zone with special conditions
- - Existing part of the boundary, the data on which is sufficient for determining its location in the EGRN
- - Part of the contour, formed by the projection of an existing ground structural element of a building, structure, object of unfinished construction
- - Boundary of the cadastral quarter

Подпись _____



Дата " 10 " 08 2020 г.

Место для отпечатка (печати) лица, составившего описание местоположения границ объекта

**Текстовое описание местоположения границ
населенных пунктов, территориальных зон, особо охраняемых природных
территорий, зон с особыми условиями использования территорий**

Прохождение границы		Описание прохождения границы
от точки	до точки	
1	2	3
н1	н2	в границах МО Илькинское (сельское поселение)
н2	н3	в границах МО Илькинское (сельское поселение)
н3	н4	в границах МО Илькинское (сельское поселение)
н4	н5	в границах МО Илькинское (сельское поселение)
н5	н6	в границах МО Илькинское (сельское поселение)
н6	н7	в границах МО Илькинское (сельское поселение)
н7	н8	в границах МО Илькинское (сельское поселение)
н8	н9	в границах МО Илькинское (сельское поселение)
н9	н10	в границах МО Илькинское (сельское поселение)
н10	н11	в границах МО Илькинское (сельское поселение)
н11	н12	в границах МО Илькинское (сельское поселение)
н12	н13	в границах МО Илькинское (сельское поселение)
н13	н14	в границах МО Илькинское (сельское поселение)
н14	н15	в границах МО Илькинское (сельское поселение)
н15	н16	в границах МО Илькинское (сельское поселение)
н16	н17	в границах МО Илькинское (сельское поселение)
н17	н18	в границах МО Илькинское (сельское поселение)
н18	н19	в границах МО Илькинское (сельское поселение)
н19	н20	в границах МО Илькинское (сельское поселение)
н20	н21	в границах МО Илькинское (сельское поселение)
н21	н1	в границах МО Илькинское (сельское поселение)

ОПИСАНИЕ МЕСТОПОЛОЖЕНИЯ ГРАНИЦ

**Зоны с особыми условиями использования территории – Охранная зона
объекта: "Газопровод низкого давления к котельным для отопления птичников,
Владимирская область, Меленковский район, МО Илькинское (сельское
поселение), с. Илькино"**

(наименование объекта, местоположение границ которого описано (далее - объект))

Раздел 1**Сведения об объекте**

№ п/п	Характеристики объекта	Описание характеристик
1	2	3
1.	Местоположение объекта	602131, Владимирская область, район Меленковский, село Илькино
2.	Площадь объекта +/- величина погрешности определения площади (Р +/- Дельта Р)	3618 +/- 21 м ²
3.	Иные характеристики объекта	-

Раздел 2

Сведения о местоположении границ объекта

1. Система координат 33.1

2. Сведения о характерных точках границ объекта

Обозначение характерных точек границ	Координаты, м		Метод определения координат характерной точки	Средняя квадратическая погрешность положения характерной точки (М), м	Описание обозначения точки на местности (при наличии)
	X	Y			
1	2	3	4	5	6
н1	93657.38	299994.39	Метод спутниковых геодезических измерений (определений)	0.1	Закрепление отсутствует
н2	93672.85	300012.74	Метод спутниковых геодезических измерений (определений)	0.1	Закрепление отсутствует
н3	93691.89	299997.64	Метод спутниковых геодезических измерений (определений)	0.1	Закрепление отсутствует
н4	93691.28	299996.88	Метод спутниковых геодезических измерений (определений)	0.1	Закрепление отсутствует
н5	93694.39	299994.36	Метод спутниковых геодезических измерений (определений)	0.1	Закрепление отсутствует
н6	93697.53	299998.28	Метод спутниковых геодезических измерений (определений)	0.1	Закрепление отсутствует
н7	93675.43	300015.79	Метод спутниковых геодезических измерений (определений)	0.1	Закрепление отсутствует
н8	93712.70	300059.83	Метод спутниковых геодезических измерений (определений)	0.1	Закрепление отсутствует
н9	93726.36	300076.54	Метод спутниковых геодезических измерений (определений)	0.1	Закрепление отсутствует
н10	93772.36	300038.40	Метод спутниковых геодезических измерений (определений)	0.1	Закрепление отсутствует
н11	93774.91	300041.47	Метод спутниковых геодезических измерений (определений)	0.1	Закрепление отсутствует

2. Сведения о характерных точках границ объекта

Обозначение характерных точек границ	Координаты, м		Метод определения координат характерной точки	Средняя квадратическая погрешность положения характерной точки (M _t), м	Описание обозначения точки на местности (при наличии)
	X	Y			
1	2	3	4	5	6
н12	93725.77	300082.23	Метод спутниковых геодезических измерений (определений)	0.1	Закрепление отсутствует
н13	93709.62	300062.39	Метод спутниковых геодезических измерений (определений)	0.1	Закрепление отсутствует
н14	93654.18	299996.81	Метод спутниковых геодезических измерений (определений)	0.1	Закрепление отсутствует
н15	93630.61	300014.56	Метод спутниковых геодезических измерений (определений)	0.1	Закрепление отсутствует
н16	93635.51	300020.99	Метод спутниковых геодезических измерений (определений)	0.1	Закрепление отсутствует
н17	93568.54	300072.68	Метод спутниковых геодезических измерений (определений)	0.1	Закрепление отсутствует
н18	93565.29	300084.15	Метод спутниковых геодезических измерений (определений)	0.1	Закрепление отсутствует
н19	93533.77	300074.20	Метод спутниковых геодезических измерений (определений)	0.1	Закрепление отсутствует
н20	93541.81	300044.97	Метод спутниковых геодезических измерений (определений)	0.1	Закрепление отсутствует
н21	93573.59	300054.90	Метод спутниковых геодезических измерений (определений)	0.1	Закрепление отсутствует
н22	93570.39	300066.18	Метод спутниковых геодезических измерений (определений)	0.1	Закрепление отсутствует
н23	93629.76	300020.04	Метод спутниковых геодезических измерений (определений)	0.1	Закрепление отсутствует
н24	93624.99	300013.78	Метод спутниковых геодезических измерений (определений)	0.1	Закрепление отсутствует

2. Сведения о характерных точках границ объекта

Обозначение характерных точек границ	Координаты, м		Метод определения координат характерной точки	Средняя квадратическая погрешность положения характерной точки (M), м	Описание обозначения точки на местности (при наличии)
	X	Y			
1	2	3	4	5	6
н25	93654.83	299991.31	Метод спутниковых геодезических измерений (определений)	0.1	Закрепление отсутствует
н26	93597.89	299916.94	Метод спутниковых геодезических измерений (определений)	0.1	Закрепление отсутствует
н27	93583.09	299929.49	Метод спутниковых геодезических измерений (определений)	0.1	Закрепление отсутствует
н28	93530.89	299868.25	Метод спутниковых геодезических измерений (определений)	0.1	Закрепление отсутствует
н29	93526.06	299872.30	Метод спутниковых геодезических измерений (определений)	0.1	Закрепление отсутствует
н30	93518.81	299863.72	Метод спутниковых геодезических измерений (определений)	0.1	Закрепление отсутствует
н31	93523.58	299859.70	Метод спутниковых геодезических измерений (определений)	0.1	Закрепление отсутствует
н32	93518.06	299853.09	Метод спутниковых геодезических измерений (определений)	0.1	Закрепление отсутствует
н33	93521.11	299850.50	Метод спутниковых геодезических измерений (определений)	0.1	Закрепление отсутствует
н34	93529.20	299860.18	Метод спутниковых геодезических измерений (определений)	0.1	Закрепление отсутствует
н35	93524.45	299864.20	Метод спутниковых геодезических измерений (определений)	0.1	Закрепление отсутствует
н36	93526.54	299866.68	Метод спутниковых геодезических измерений (определений)	0.1	Закрепление отсутствует
н37	93531.35	299862.63	Метод спутниковых геодезических измерений (определений)	0.1	Закрепление отсутствует

2. Сведения о характерных точках границ объекта

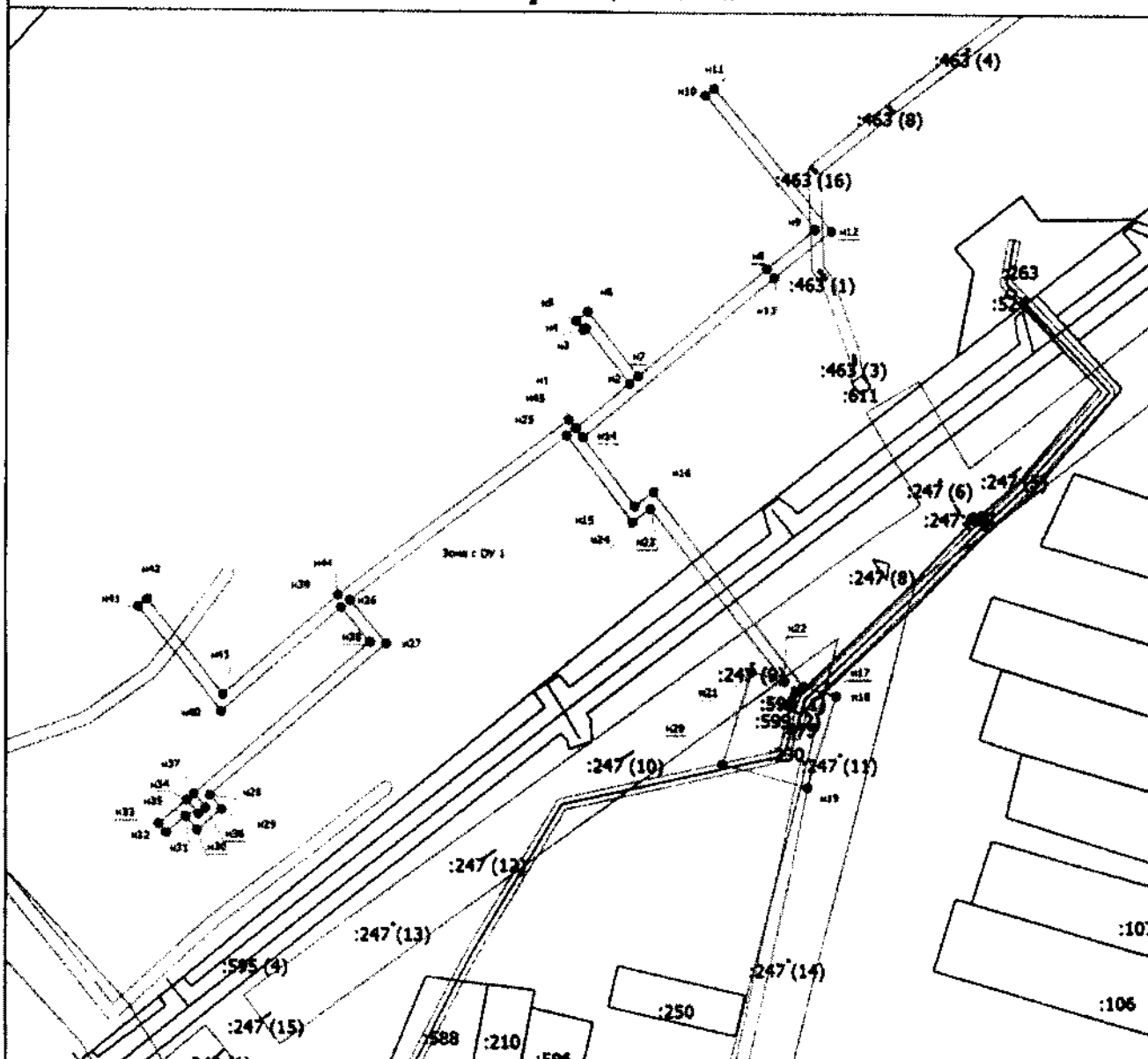
Обозначение характерных точек границ	Координаты, м		Метод определения координат характерной точки	Средняя квадратическая погрешность положения характерной точки (M _t), м	Описание обозначения точки на местности (при наличии)
	X	Y			
1	2	3	4	5	6
н38	93583.55	299923.85	Метод спутниковых геодезических измерений (определений)	0.1	Закрепление отсутствует
н39	93595.37	299913.83	Метод спутниковых геодезических измерений (определений)	0.1	Закрепление отсутствует
н40	93559.57	299872.09	Метод спутниковых геодезических измерений (определений)	0.1	Закрепление отсутствует
н41	93595.47	299843.53	Метод спутниковых геодезических измерений (определений)	0.1	Закрепление отсутствует
н42	93597.96	299846.66	Метод спутниковых геодезических измерений (определений)	0.1	Закрепление отсутствует
н43	93565.30	299872.64	Метод спутниковых геодезических измерений (определений)	0.1	Закрепление отсутствует
н44	93599.72	299912.76	Метод спутниковых геодезических измерений (определений)	0.1	Закрепление отсутствует
н45	93660.35	299991.95	Метод спутниковых геодезических измерений (определений)	0.1	Закрепление отсутствует
н1	93657.38	299994.39	Метод спутниковых геодезических измерений (определений)	0.1	Закрепление отсутствует

3. Сведения о характерных точках части (частей) границы объекта

Обозначение характерных точек части границы	Координаты, м		Метод определения координат характерной точки	Средняя квадратическая погрешность положения характерной точки (M _t), м	Описание обозначения точки на местности (при наличии)
	X	Y			
1	2	3	4	5	6
-	-	-	-	-	-

Раздел 4

План границ объекта



Масштаб 1:2200

Условные обозначения

- Видовая образованная часть границы, сведения о которой достаточны для определения ее местоположения
- - Характерная точка границы, сведения о которой позволяют однозначно определить ее положение на местности
- Зона с ОУ 1 - Зона с особыми условиями использования территории Зона с ОУ 1
- n1 - Обозначение новой характерной точки
- :1 - Кадастровый номер земельного участка
- - - - - Граница зоны с особыми условиями
- - - - - Существующая часть границы, имеющаяся в ЕПРН сведения о которой достаточны для определения ее местоположения
- - - - - Часть контура, образованного проекцией существующего наземного конструктивного элемента здания, сооружения, объекта незавершенного строительства
- - - - - Граница населенного пункта
- - - - - Граница квартала

Подпись _____



Дата " 10 " 08 2020 г.

Место для отписки (подпись и печать) лица, составившего описание местоположения границ объекта

**Текстовое описание местоположения границ
населенных пунктов, территориальных зон, особо охраняемых природных
территорий, зон с особыми условиями использования территорий**

Прохождение границы		Описание прохождения границы
от точки	до точки	
1	2	3
н1	н2	в границах МО Илькинское (сельское поселение)
н2	н3	в границах МО Илькинское (сельское поселение)
н3	н4	в границах МО Илькинское (сельское поселение)
н4	н5	в границах МО Илькинское (сельское поселение)
н5	н6	в границах МО Илькинское (сельское поселение)
н6	н7	в границах МО Илькинское (сельское поселение)
н7	н8	в границах МО Илькинское (сельское поселение)
н8	н9	в границах МО Илькинское (сельское поселение)
н9	н10	в границах МО Илькинское (сельское поселение)
н10	н11	в границах МО Илькинское (сельское поселение)
н11	н12	в границах МО Илькинское (сельское поселение)
н12	н13	в границах МО Илькинское (сельское поселение)
н13	н14	в границах МО Илькинское (сельское поселение)
н14	н15	в границах МО Илькинское (сельское поселение)
н15	н16	в границах МО Илькинское (сельское поселение)
н16	н17	в границах МО Илькинское (сельское поселение)
н17	н18	в границах МО Илькинское (сельское поселение)
н18	н19	в границах МО Илькинское (сельское поселение)
н19	н20	в границах МО Илькинское (сельское поселение)
н20	н21	в границах МО Илькинское (сельское поселение)
н21	н22	в границах МО Илькинское (сельское поселение)
н22	н23	в границах МО Илькинское (сельское поселение)
н23	н24	в границах МО Илькинское (сельское поселение)
н24	н25	в границах МО Илькинское (сельское поселение)
н25	н26	в границах МО Илькинское (сельское поселение)
н26	н27	в границах МО Илькинское (сельское поселение)
н27	н28	в границах МО Илькинское (сельское поселение)
н28	н29	в границах МО Илькинское (сельское поселение)
н29	н30	в границах МО Илькинское (сельское поселение)
н30	н31	в границах МО Илькинское (сельское поселение)
н31	н32	в границах МО Илькинское (сельское поселение)
н32	н33	в границах МО Илькинское (сельское поселение)
н33	н34	в границах МО Илькинское (сельское поселение)
н34	н35	в границах МО Илькинское (сельское поселение)
н35	н36	в границах МО Илькинское (сельское поселение)
н36	н37	в границах МО Илькинское (сельское поселение)

**Текстовое описание местоположения границ
населенных пунктов, территориальных зон, особо охраняемых природных
территорий, зон с особыми условиями использования территорий**

Прохождение границы		Описание прохождения границы
от точки	до точки	
1	2	3
н37	н38	в границах МО Илькинское (сельское поселение)
н38	н39	в границах МО Илькинское (сельское поселение)
н39	н40	в границах МО Илькинское (сельское поселение)
н40	н41	в границах МО Илькинское (сельское поселение)
н41	н42	в границах МО Илькинское (сельское поселение)
н42	н43	в границах МО Илькинское (сельское поселение)
н43	н44	в границах МО Илькинское (сельское поселение)
н44	н45	в границах МО Илькинское (сельское поселение)
н45	н1	в границах МО Илькинское (сельское поселение)

ОПИСАНИЕ МЕСТОПОЛОЖЕНИЯ ГРАНИЦ**Зона с особыми условиями использования территории – Охранная зона объекта:
"Газопровод высокого давления от ГРП № 1 до ШРП ул. Новая с.Ляхи"**

(наименование объекта, местоположение границ которого описано (далее - объект))

Раздел 1**Сведения об объекте**

№ п/п	Характеристики объекта	Описание характеристик
1	2	3
1.	Местоположение объекта	602144, Владимирская область, район Меленковский, село Ляхи
2.	Площадь объекта +/- величина погрешности определения площади (Р +/- Дельта Р)	2362 +/- 17 м ²
3.	Иные характеристики объекта	-

Раздел 2

Сведения о местоположении границ объекта

1. Система координат МСК-33

2. Сведения о характерных точках границ объекта

Обозначение характерных точек границ	Координаты, м		Метод определения координат характерной точки	Средняя квадратическая погрешность положения характерной точки (M), м	Описание обозначения точки на местности (при наличии)
	X	Y			
1	2	3	4	5	6
н1	105633.60	319434.85	Метод спутниковых геодезических измерений (определений)	0.10	Закрепление отсутствует
н2	105633.56	319431.40	Метод спутниковых геодезических измерений (определений)	0.10	Закрепление отсутствует
н3	105633.68	319431.17	Метод спутниковых геодезических измерений (определений)	0.10	Закрепление отсутствует
н4	105661.38	319429.78	Метод спутниковых геодезических измерений (определений)	0.10	Закрепление отсутствует
н5	105659.12	319577.45	Метод спутниковых геодезических измерений (определений)	0.10	Закрепление отсутствует
н6	105992.48	319596.36	Метод спутниковых геодезических измерений (определений)	0.10	Закрепление отсутствует
н7	105998.74	319590.33	Метод спутниковых геодезических измерений (определений)	0.10	Закрепление отсутствует
н8	106031.11	319563.49	Метод спутниковых геодезических измерений (определений)	0.10	Закрепление отсутствует
н9	106046.84	319544.35	Метод спутниковых геодезических измерений (определений)	0.10	Закрепление отсутствует
н10	106043.74	319541.81	Метод спутниковых геодезических измерений (определений)	0.10	Закрепление отсутствует
н11	106028.27	319560.65	Метод спутниковых геодезических измерений (определений)	0.10	Закрепление отсутствует

2. Сведения о характерных точках границ объекта					
Обозначение характерных точек границ	Координаты, м		Метод определения координат характерной точки	Средняя квадратическая погрешность положения характерной точки (Mт), м	Описание обозначения точки на местности (при наличии)
	X	Y			
1	2	3	4	5	6
н12	105996.08	319587.35	Метод спутниковых геодезических измерений (определений)	0.10	Закрепление отсутствует
н13	105990.96	319592.26	Метод спутниковых геодезических измерений (определений)	0.10	Закрепление отсутствует
н14	105663.18	319573.67	Метод спутниковых геодезических измерений (определений)	0.10	Закрепление отсутствует
н15	105665.44	319425.58	Метод спутниковых геодезических измерений (определений)	0.10	Закрепление отсутствует
н16	105631.18	319427.29	Метод спутниковых геодезических измерений (определений)	0.10	Закрепление отсутствует
н17	105629.56	319430.46	Метод спутниковых геодезических измерений (определений)	0.10	Закрепление отсутствует
н18	105629.60	319434.89	Метод спутниковых геодезических измерений (определений)	0.10	Закрепление отсутствует
н1	105633.60	319434.85	Метод спутниковых геодезических измерений (определений)	0.10	Закрепление отсутствует
3. Сведения о характерных точках части (частей) границы объекта					
Обозначение характерных точек части границы	Координаты, м		Метод определения координат характерной точки	Средняя квадратическая погрешность положения характерной точки (Mт), м	Описание обозначения точки на местности (при наличии)
	X	Y			
1	2	3	4	5	6
-	-	-	-	-	-

Раздел 4

План границ объекта



Масштаб 1:4000

Условные обозначения

- - - - - вновь образованная часть границы, сведения о которой достаточны для определения ее местоположения
- - Характерная точка границы, сведения о которой позволяют однозначно определить ее положение на местности
- Зона с ОУ 1 - Зона с особыми условиями использования территории
- - - - - Охранная зона объекта: "Газопровод высокого давления от ГРП № 1 до ШРП ул. Новая с. Ляхи"
- н1 - Обозначение новой характерной точки
- 11 - Кадастровый номер земельного участка
- - - - - Граница зоны с особыми условиями
- - - - - Часть контура, образованного проекцией существующего наземного конструктивного элемента здания, сооружения, объекта незавершенного строительства
- - - - - Граница населенного пункта
- - - - - Граница кадастрового квартала

Подпись



Дата 10.03.2020 г.

Место для описания местоположения границ объекта

**Текстовое описание местоположения границ
населенных пунктов, территориальных зон, особо охраняемых природных
территорий, зон с особыми условиями использования территорий**

Прохождение границы		Описание прохождения границы
от точки	до точки	
1	2	3
н1	н2	в границах МО Ляховское (сельское поселение)
н2	н3	в границах МО Ляховское (сельское поселение)
н3	н4	в границах МО Ляховское (сельское поселение)
н4	н5	в границах МО Ляховское (сельское поселение)
н5	н6	в границах МО Ляховское (сельское поселение)
н6	н7	в границах МО Ляховское (сельское поселение)
н7	н8	в границах МО Ляховское (сельское поселение)
н8	н9	в границах МО Ляховское (сельское поселение)
н9	н10	в границах МО Ляховское (сельское поселение)
н10	н11	в границах МО Ляховское (сельское поселение)
н11	н12	в границах МО Ляховское (сельское поселение)
н12	н13	в границах МО Ляховское (сельское поселение)
н13	н14	в границах МО Ляховское (сельское поселение)
н14	н15	в границах МО Ляховское (сельское поселение)
н15	н16	в границах МО Ляховское (сельское поселение)
н16	н17	в границах МО Ляховское (сельское поселение)
н17	н18	в границах МО Ляховское (сельское поселение)
н18	н1	в границах МО Ляховское (сельское поселение)

ОПИСАНИЕ МЕСТОПОЛОЖЕНИЯ ГРАНИЦ

**Зона с особыми условиями использования территории – Охранная зона объекта:
"ГРП в п. Дмитриевы Горы Меленковского района"**

(наименование объекта, местоположение границ которого описано (далее - объект))

Раздел 1

Сведения об объекте

№ п/п	Характеристики объекта	Описание характеристик
1	2	3
1.	Местоположение объекта	602135, Владимирская область, район Меленковский, село Дмитриевы Горы
2.	Площадь объекта +/- величина погрешности определения площади (P +/- Дельта P)	655 +/- 9 м ²
3.	Иные характеристики объекта	-

Раздел 2

Сведения о местоположении границ объекта

1. Система координат МСК-33

2. Сведения о характерных точках границ объекта

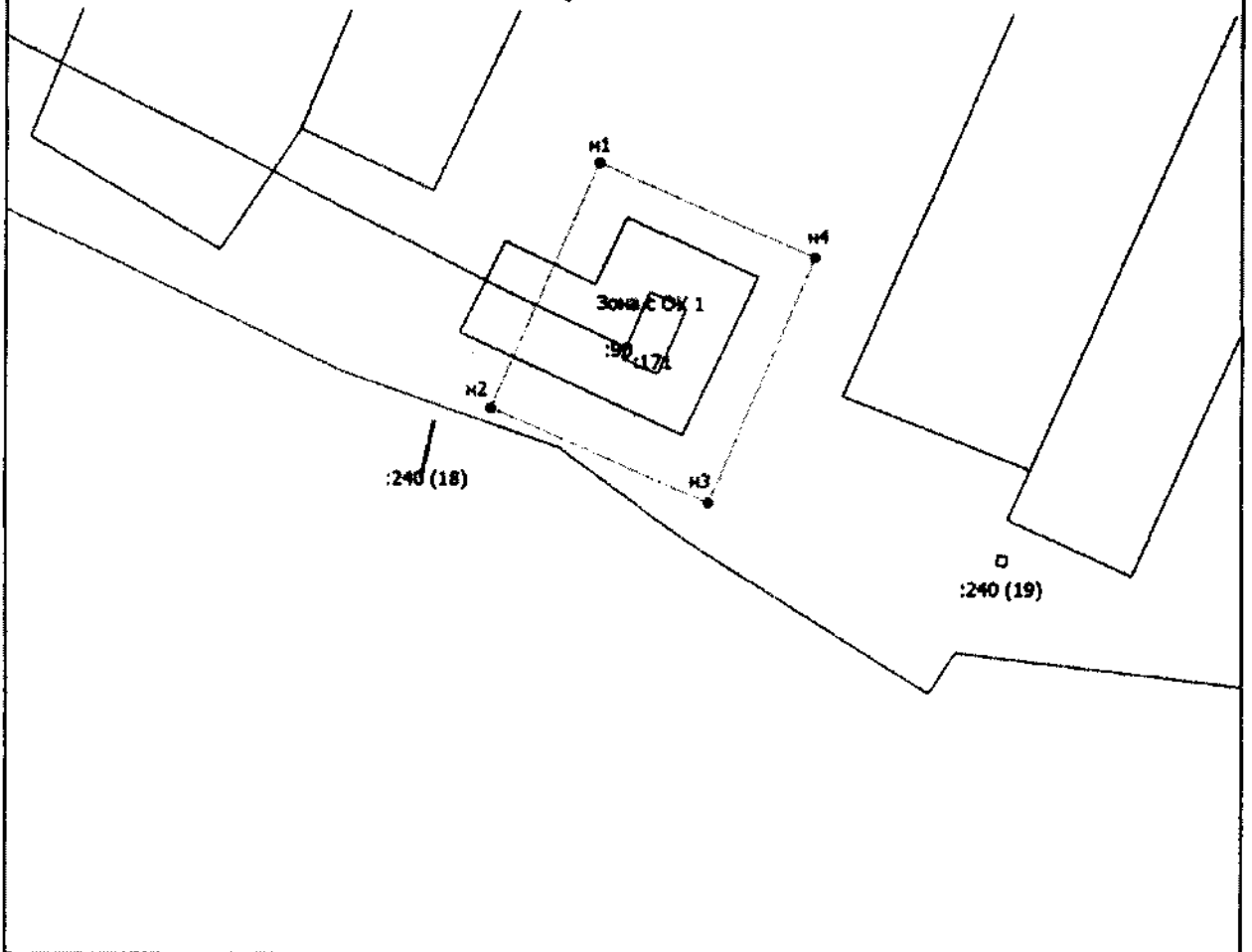
Обозначение характерных точек границ	Координаты, м		Метод определения координат характерной точки	Средняя квадратическая погрешность положения характерной точки (Mt), м	Описание обозначения точки на местности (при наличии)
	X	Y			
1	2	3	4	5	6
н1	91649.72	311096.68	Метод спутниковых геодезических измерений (определений)	0.10	Закрепление отсутствует
н2	91624.69	311085.77	Метод спутниковых геодезических измерений (определений)	0.10	Закрепление отсутствует
н3	91615.11	311107.75	Метод спутниковых геодезических измерений (определений)	0.10	Закрепление отсутствует
н4	91640.14	311118.66	Метод спутниковых геодезических измерений (определений)	0.10	Закрепление отсутствует
н1	91649.72	311096.68	Метод спутниковых геодезических измерений (определений)	0.10	Закрепление отсутствует

3. Сведения о характерных точках части (частей) границы объекта

Обозначение характерных точек части границы	Координаты, м		Метод определения координат характерной точки	Средняя квадратическая погрешность положения характерной точки (Mt), м	Описание обозначения точки на местности (при наличии)
	X	Y			
1	2	3	4	5	6
-	-	-	-	-	-

Раздел 4

План границ объекта



Масштаб 1:700

Условные обозначения

- Вновь образованная часть границы, сведения о которой достаточны для определения ее местоположения
- - Характерная точка границы, сведения о которой позволяют однозначно определить ее положение на местности
- Зона с ОУ 1 - Зона с особыми условиями использования территории Зона с ОУ 1 — Зона с особыми условиями использования территории – Охранная зона объекта: "ГРП в п. Дмитриевы Горы Меленковского района"
- n1 - Обозначение новой характерной точки
- :2 - Кадастровый номер земельного участка
- - - - - Граница зоны с особыми условиями
- - - - - Существующая часть границы, имеющиеся в ЕГРН сведения о которой достаточны для определения ее местоположения
- - - - - Граница кадастрового квартала

Подпись _____



Дата " 11 " 08 2020 г.

Место для оттиска печати (при наличии) лица, составившего описание местоположения границ объекта

**Текстовое описание местоположения границ
населенных пунктов, территориальных зон, особо охраняемых природных
территорий, зон с особыми условиями использования территорий**

Прохождение границы		Описание прохождения границы
от точки	до точки	
1	2	3
н1	н2	в границах МО Дмитриевогорское (сельское поселение)
н2	н3	в границах МО Дмитриевогорское (сельское поселение)
н3	н4	в границах МО Дмитриевогорское (сельское поселение)
н4	н1	в границах МО Дмитриевогорское (сельское поселение)

ОПИСАНИЕ МЕСТОПОЛОЖЕНИЯ ГРАНИЦ

**Зоны с особыми условиями использования территории – Охранная зона объекта:
Газопровод высокого давления до ШРП, ШРП, к котельной производственного
здания по ул. Железнодорожная, 3 г. Меленки**

(наименование объекта, местоположение границ которого описано (далее - объект))

Раздел 1**Сведения об объекте**

№ п/п	Характеристики объекта	Описание характеристик
1	2	3
1.	Местоположение объекта	Владимирская область, район Меленковский, город Меленки
2.	Площадь объекта +/- величина погрешности определения площади (P +/- Дельта P)	443 +/- 7 м ²
3.	Иные характеристики объекта	-

Раздел 2

Сведения о местоположении границ объекта

1. Система координат МСК-33

2. Сведения о характерных точках границ объекта

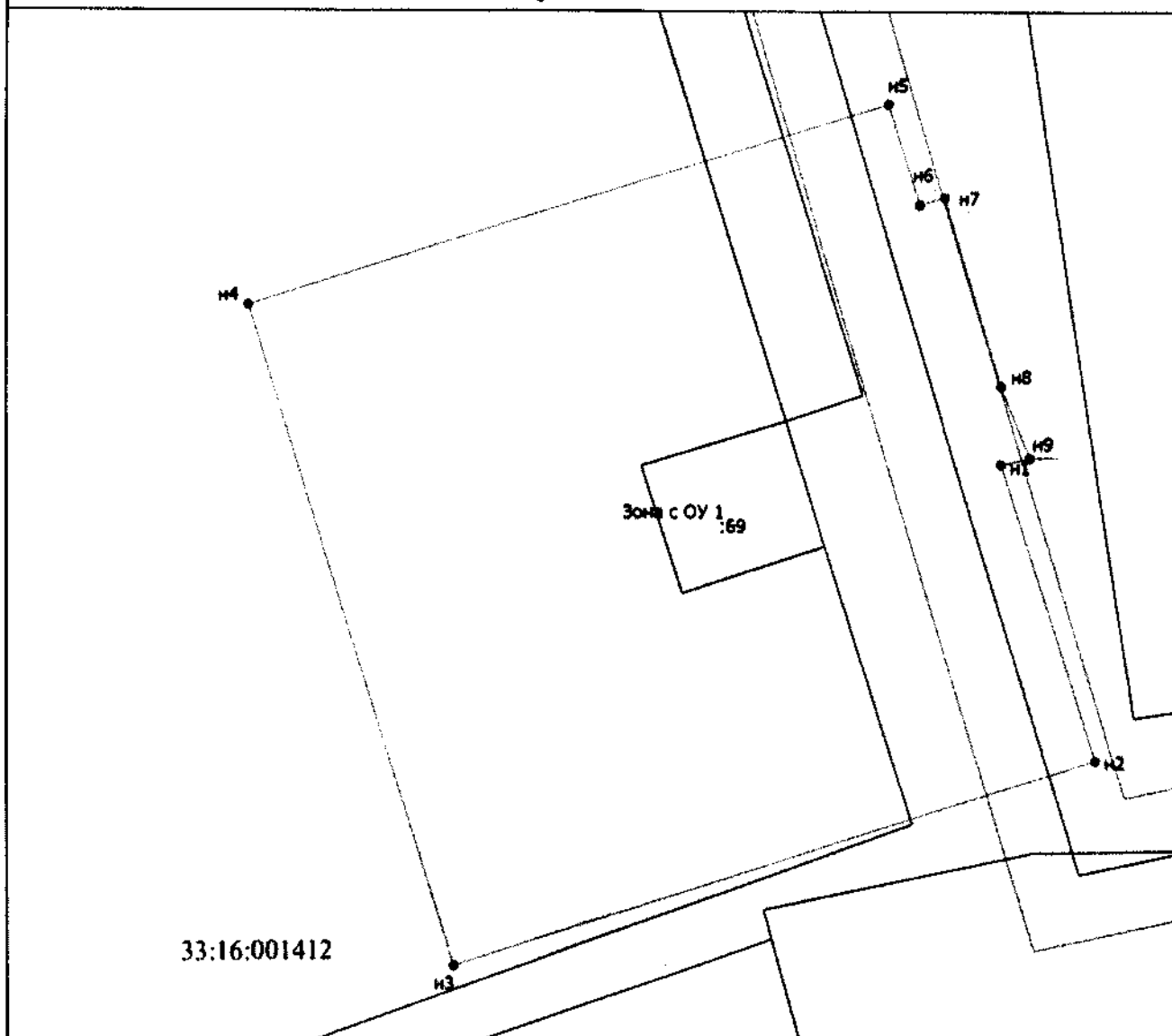
Обозначение характерных точек границ	Координаты, м		Метод определения координат характерной точки	Средняя квадратическая погрешность положения характерной точки (M), м	Описание обозначения точки на местности (при наличии)
	X	Y			
1	2	3	4	5	6
н1	104086.61	300007.62	Метод спутниковых геодезических измерений (определений)	0.10	Закрепление отсутствует
н2	104077.46	300010.48	Метод спутниковых геодезических измерений (определений)	0.10	Закрепление отсутствует
н3	104071.30	299990.82	Метод спутниковых геодезических измерений (определений)	0.10	Закрепление отсутствует
н4	104091.54	299984.49	Метод спутниковых геодезических измерений (определений)	0.10	Закрепление отсутствует
н5	104097.69	300004.15	Метод спутниковых геодезических измерений (определений)	0.10	Закрепление отсутствует
н6	104094.59	300005.12	Метод спутниковых геодезических измерений (определений)	0.10	Закрепление отсутствует
н7	104094.82	300005.89	Метод спутниковых геодезических измерений (определений)	0.10	Закрепление отсутствует
н8	104089.01	300007.62	Метод спутниковых геодезических измерений (определений)	0.10	Закрепление отсутствует
н9	104086.80	300008.49	Метод спутниковых геодезических измерений (определений)	0.10	Закрепление отсутствует
н1	104086.61	300007.62	Метод спутниковых геодезических измерений (определений)	0.10	Закрепление отсутствует

3. Сведения о характерных точках части (частей) границы объекта

Обозначение характерных точек части границы	Координаты, м		Метод определения координат характерной точки	Средняя квадратическая погрешность положения характерной точки (M _t), м	Описание обозначения точки на местности (при наличии)
	X	Y			
1	2	3	4	5	6
-	-	-	-	-	-

Раздел 4

План границ объекта



Масштаб 1:200

Условные обозначения

- - Характерная точка границы, сведения о которой позволяют однозначно определить ее положение на местности
- Зона с ОУ 1 - Зона с особыми условиями использования территории - Охранная зона объекта: Газопровод высокого давления до ШРП, ШРП, к котельной производственного здания по ул. Железнодорожная, 3 г. Меленки
- n1 - Обозначение новой характерной точки
- :1 - Кадастровый номер земельного участка
- :775 - Кадастровый номер сооружения
- - Граница зоны с особыми условиями
- - Существующая часть границы, имеющиеся в ЕГРН сведения о которой достаточны для определения ее местоположения
- - Граница кадастрового квартала
- 33:16:001412 - Номер кадастрового квартала

Подпись _____

Дата "10" 08 2022.

Место для оттиска печати (при наличии) лица, составившего описание местоположения границ объекта

**Текстовое описание местоположения границ
населенных пунктов, территориальных зон, особо охраняемых природных
территорий, зон с особыми условиями использования территорий**

Прохождение границы		Описание прохождения границы
от точки	до точки	
1	2	3
н1	н2	в границах МО г Меленки (городское поселение)
н2	н3	в границах МО г Меленки (городское поселение)
н3	н4	в границах МО г Меленки (городское поселение)
н4	н5	в границах МО г Меленки (городское поселение)
н5	н6	в границах МО г Меленки (городское поселение)
н6	н7	в границах МО г Меленки (городское поселение)
н7	н8	в границах МО г Меленки (городское поселение)
н8	н9	в границах МО г Меленки (городское поселение)
н9	н1	в границах МО г Меленки (городское поселение)

ОПИСАНИЕ МЕСТОПОЛОЖЕНИЯ ГРАНИЦ

Зоны с особыми условиями использования территории – Охранная зона объекта: "Газопровод высокого давления и газопровод низкого давления к хлебокомбинату по проезду Строителей д. 4, корп. 2, г. Меленки к отопительным котлам Д 721Г-Ф и печам ФТЛ-2"

(наименование объекта, местоположение границ которого описано (далее - объект))

Раздел 1**Сведения об объекте**

№ п/п	Характеристики объекта	Описание характеристик
1	2	3
1.	Местоположение объекта	Владимирская область, район Меленковский, город Меленки
2.	Площадь объекта +/- величина погрешности определения площади (Р +/- Дельта Р)	1255 +/- 12 м ²
3.	Иные характеристики объекта	-

Раздел 2

Сведения о местоположении границ объекта

1. Система координат МСК-33

2. Сведения о характерных точках границ объекта

Обозначение характерных точек границ	Координаты, м		Метод определения координат характерной точки	Средняя квадратическая погрешность положения характерной точки (Мт), м	Описание обозначения точки на местности (при наличии)
	X	Y			
1	2	3	4	5	6
н1	104307.88	299961.30	Метод спутниковых геодезических измерений (определений)	0.1	Закрепление отсутствует
н2	104318.81	299987.77	Метод спутниковых геодезических измерений (определений)	0.1	Закрепление отсутствует
н3	104313.42	299989.78	Метод спутниковых геодезических измерений (определений)	0.1	Закрепление отсутствует
н4	104318.67	300001.35	Метод спутниковых геодезических измерений (определений)	0.1	Закрепление отсутствует
н5	104339.16	299998.44	Метод спутниковых геодезических измерений (определений)	0.1	Закрепление отсутствует
н6	104342.94	300021.25	Метод спутниковых геодезических измерений (определений)	0.1	Закрепление отсутствует
н7	104348.37	300020.29	Метод спутниковых геодезических измерений (определений)	0.1	Закрепление отсутствует
н8	104358.06	300019.43	Метод спутниковых геодезических измерений (определений)	0.1	Закрепление отсутствует
н9	104358.41	300023.42	Метод спутниковых геодезических измерений (определений)	0.1	Закрепление отсутствует
н10	104348.88	300024.26	Метод спутниковых геодезических измерений (определений)	0.1	Закрепление отсутствует
н11	104345.34	300024.86	Метод спутниковых геодезических измерений (определений)	0.1	Закрепление отсутствует

2. Сведения о характерных точках границ объекта

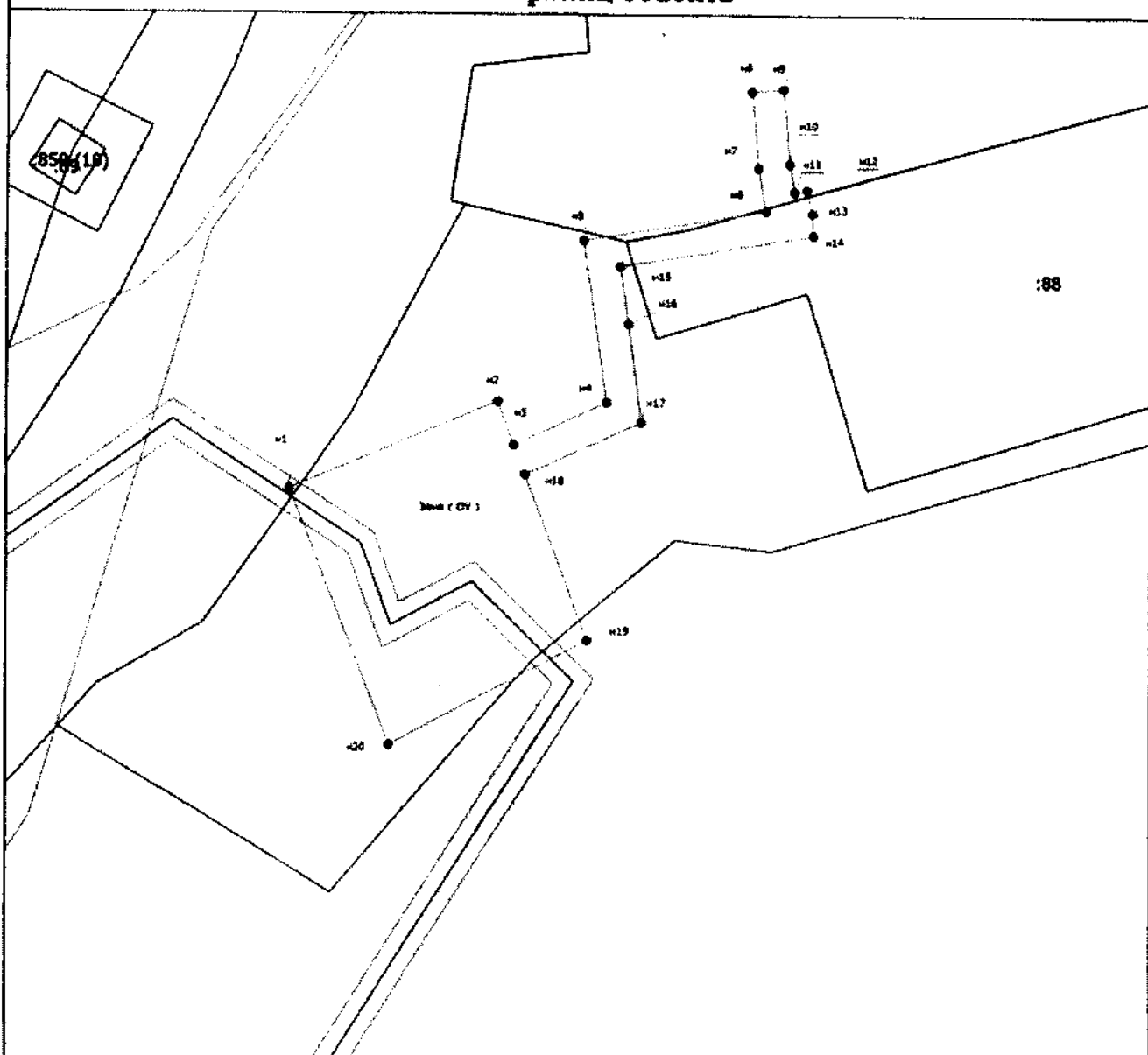
Обозначение характерных точек границ	Координаты, м		Метод определения координат характерной точки	Средняя квадратическая погрешность положения характерной точки (Mf), м	Описание обозначения точки на местности (при наличии)
	X	Y			
1	2	3	4	5	6
н12	104345.56	300026.45	Метод спутниковых геодезических измерений (определений)	0.1	Закрепление отсутствует
н13	104342.66	300027.19	Метод спутниковых геодезических измерений (определений)	0.1	Закрепление отсутствует
н14	104339.89	300027.33	Метод спутниковых геодезических измерений (определений)	0.1	Закрепление отсутствует
н15	104335.86	300002.98	Метод спутниковых геодезических измерений (определений)	0.1	Закрепление отсутствует
н16	104328.56	300004.05	Метод спутниковых геодезических измерений (определений)	0.1	Закрепление отсутствует
н17	104316.25	300005.71	Метод спутниковых геодезических измерений (определений)	0.1	Закрепление отсутствует
н18	104309.66	299991.19	Метод спутниковых геодезических измерений (определений)	0.1	Закрепление отсутствует
н19	104288.74	299998.99	Метод спутниковых геодезических измерений (определений)	0.1	Закрепление отсутствует
н20	104275.59	299974.07	Метод спутниковых геодезических измерений (определений)	0.1	Закрепление отсутствует
н1	104307.88	299961.30	Метод спутниковых геодезических измерений (определений)	0.1	Закрепление отсутствует

3. Сведения о характерных точках части (частей) границы объекта

Обозначение характерных точек части границы	Координаты, м		Метод определения координат характерной точки	Средняя квадратическая погрешность положения характерной точки (Mf), м	Описание обозначения точки на местности (при наличии)
	X	Y			
1	2	3	4	5	6
-	-	-	-	-	-

Раздел 4

План границ объекта



Масштаб 1:800

Условные обозначения

- - Визуально образованная часть границы, сведения о которой достаточны для определения ее местоположения
- - Характерная точка границы, сведения о которой позволяют однозначно определить ее положение на местности
- Зона с ОУ 1 - Зона с особыми условиями использования территории Зона с ОУ 1
- n1 - Обозначение новой характерной точки
- :2 - Кадастровый номер земельного участка
- - Граница зоны с особыми условиями
- - Существующая часть границы, являющаяся в ЕГРН сведениями о которой достаточны для определения ее местоположения
- - Часть контура, образованного проекцией существующего наземного конструктивного элемента здания, сооружения, объекта незавершенного строительства
- - Граница кадастрового квартала

Подпись _____



Дата " 10 " 01 2020 г.

Место для отпечатка печати (подпись) лица, составившего описание местоположения границ объекта

**Текстовое описание местоположения границ
населенных пунктов, территориальных зон, особо охраняемых природных
территорий, зон с особыми условиями использования территорий**

Прохождение границы		Описание прохождения границы
от точки	до точки	
1	2	3
н1	н2	в границах МО г. Меленки(городское поселение)
н2	н3	в границах МО г. Меленки(городское поселение)
н3	н4	в границах МО г. Меленки(городское поселение)
н4	н5	в границах МО г. Меленки(городское поселение)
н5	н6	в границах МО г. Меленки(городское поселение)
н6	н7	в границах МО г. Меленки(городское поселение)
н7	н8	в границах МО г. Меленки(городское поселение)
н8	н9	в границах МО г. Меленки(городское поселение)
н9	н10	в границах МО г. Меленки(городское поселение)
н10	н11	в границах МО г. Меленки(городское поселение)
н11	н12	в границах МО г. Меленки(городское поселение)
н12	н13	в границах МО г. Меленки(городское поселение)
н13	н14	в границах МО г. Меленки(городское поселение)
н14	н15	в границах МО г. Меленки(городское поселение)
н15	н16	в границах МО г. Меленки(городское поселение)
н16	н17	в границах МО г. Меленки(городское поселение)
н17	н18	в границах МО г. Меленки(городское поселение)
н18	н19	в границах МО г. Меленки(городское поселение)
н19	н20	в границах МО г. Меленки(городское поселение)
н20	н1	в границах МО г. Меленки(городское поселение)

ОПИСАНИЕ МЕСТОПОЛОЖЕНИЯ ГРАНИЦ

**Зоны с особыми условиями использования территории – Охранная зона
объекта: "Газопровод низкого давления от БШРП №4 до сетей микрорайона
"Бахор""**

(наименование объекта, местоположение границ которого описано (далее - объект))

Раздел 1**Сведения об объекте**

№ п/п	Характеристики объекта	Описание характеристик
1	2	3
1.	Местоположение объекта	Владимирская область, район Меленковский, город Меленки
2.	Площадь объекта +/- величина погрешности определения площади (Р +/- Дельта Р)	3076 +/- 19 м ²
3.	Иные характеристики объекта	-

Раздел 2

Сведения о местоположении границ объекта

1. Система координат МСК-33

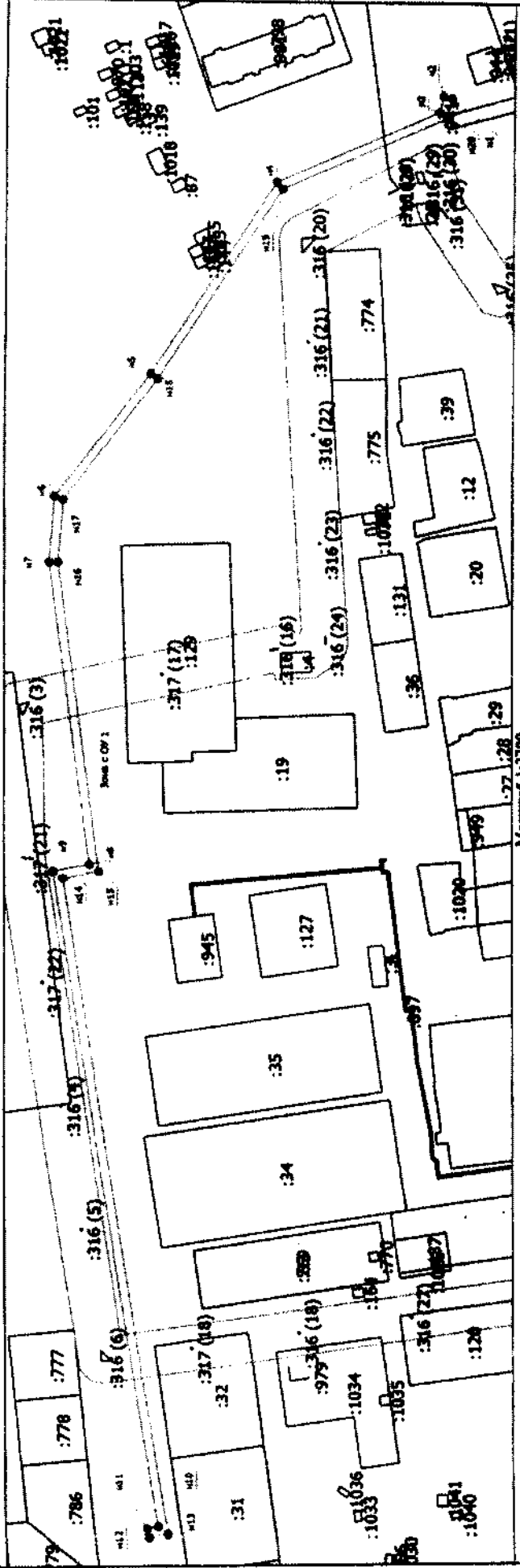
2. Сведения о характерных точках границ объекта

Обозначение характерных точек границ	Координаты, м		Метод определения координат характерной точки	Средняя квадратическая погрешность положения характерной точки (Mf), м	Описание обозначения точки на местности (при наличии)
	X	Y			
1	2	3	4	5	6
н1	106751.23	302334.90	Метод спутниковых геодезических измерений (определений)	0.1	Закрепление отсутствует
н2	106755.13	302335.80	Метод спутниковых геодезических измерений (определений)	0.1	Закрепление отсутствует
н3	106756.83	302328.38	Метод спутниковых геодезических измерений (определений)	0.1	Закрепление отсутствует
н4	106831.44	302295.38	Метод спутниковых геодезических измерений (определений)	0.1	Закрепление отсутствует
н5	106889.96	302206.77	Метод спутниковых геодезических измерений (определений)	0.1	Закрепление отсутствует
н6	106934.11	302150.07	Метод спутниковых геодезических измерений (определений)	0.1	Закрепление отсутствует
н7	106936.54	302119.77	Метод спутниковых геодезических измерений (определений)	0.1	Закрепление отсутствует
н8	106917.96	301981.04	Метод спутниковых геодезических измерений (определений)	0.1	Закрепление отсутствует
н9	106934.57	301977.76	Метод спутниковых геодезических измерений (определений)	0.1	Закрепление отсутствует
н10	106886.74	301675.54	Метод спутниковых геодезических измерений (определений)	0.1	Закрепление отсутствует
н11	106891.73	301674.68	Метод спутниковых геодезических измерений (определений)	0.1	Закрепление отсутствует

2. Сведения о характерных точках границ объекта					
Обозначение характерных точек границ	Координаты, м		Метод определения координат характерной точки	Средняя квадратическая погрешность положения характерной точки (M), м	Описание обозначения точки на местности (при наличии)
	X	Y			
1	2	3	4	5	6
н12	106891.05	301670.74	Метод спутниковых геодезических измерений (определений)	0.1	Закрепление отсутствует
н13	106882.18	301672.28	Метод спутниковых геодезических измерений (определений)	0.1	Закрепление отсутствует
н14	106930.01	301974.58	Метод спутниковых геодезических измерений (определений)	0.1	Закрепление отсутствует
н15	106913.50	301977.84	Метод спутниковых геодезических измерений (определений)	0.1	Закрепление отсутствует
н16	106932.52	302119.87	Метод спутниковых геодезических измерений (определений)	0.1	Закрепление отсутствует
н17	106930.21	302148.55	Метод спутниковых геодезических измерений (определений)	0.1	Закрепление отсутствует
н18	106886.70	302204.43	Метод спутниковых геодезических измерений (определений)	0.1	Закрепление отсутствует
н19	106828.74	302292.20	Метод спутниковых геодезических измерений (определений)	0.1	Закрепление отсутствует
н20	106753.39	302325.54	Метод спутниковых геодезических измерений (определений)	0.1	Закрепление отсутствует
н1	106751.23	302334.90	Метод спутниковых геодезических измерений (определений)	0.1	Закрепление отсутствует
3. Сведения о характерных точках части (частей) границы объекта					
Обозначение характерных точек части границы	Координаты, м		Метод определения координат характерной точки	Средняя квадратическая погрешность положения характерной точки (M), м	Описание обозначения точки на местности (при наличии)
	X	Y			
1	2	3	4	5	6
-	-	-	-	-	-

Раздел 4

План границ объекта



Масштаб 1:2780

Условные обозначения

- Вновь образованная часть границ, сведения о которой достаточны для определения ее местоположения
- Характерная точка границ, сведения о которой позволяют однозначно определить ее положение на местности
- - Зона с ОУ 1
- н1 - Зона с особыми условиями использования территории Зона с ОУ 1
- :1 - Обозначение новой характерной точки
- Кадастровый номер земельного участка
- Граница зоны с особыми условиями
- Существующая часть границ, показанная в ЕГРН сведения о которой достаточны для определения ее местоположения
- Часть контура, образованного проекцией существующего наземного конструктивного элемента здания, сооружения, объекта незавершенного строительства
- Граница кадастрового квартала

Дата " 10 " 08 2010 г.



Подпись _____

Место для отнесения _____

**Текстовое описание местоположения границ
населенных пунктов, территориальных зон, особо охраняемых природных
территорий, зон с особыми условиями использования территорий**

Прохождение границы		Описание прохождения границы
от точки	до точки	
1	2	3
н1	н2	в границах МО г. Меленки(городское поселение)
н2	н3	в границах МО г. Меленки(городское поселение)
н3	н4	в границах МО г. Меленки(городское поселение)
н4	н5	в границах МО г. Меленки(городское поселение)
н5	н6	в границах МО г. Меленки(городское поселение)
н6	н7	в границах МО г. Меленки(городское поселение)
н7	н8	в границах МО г. Меленки(городское поселение)
н8	н9	в границах МО г. Меленки(городское поселение)
н9	н10	в границах МО г. Меленки(городское поселение)
н10	н11	в границах МО г. Меленки(городское поселение)
н11	н12	в границах МО г. Меленки(городское поселение)
н12	н13	в границах МО г. Меленки(городское поселение)
н13	н14	в границах МО г. Меленки(городское поселение)
н14	н15	в границах МО г. Меленки(городское поселение)
н15	н16	в границах МО г. Меленки(городское поселение)
н16	н17	в границах МО г. Меленки(городское поселение)
н17	н18	в границах МО г. Меленки(городское поселение)
н18	н19	в границах МО г. Меленки(городское поселение)
н19	н20	в границах МО г. Меленки(городское поселение)
н20	н1	в границах МО г. Меленки(городское поселение)

ОПИСАНИЕ МЕСТОПОЛОЖЕНИЯ ГРАНИЦ

**Зона с особыми условиями использования территории – Охранная зона объекта:
"Газопровод высокого давления, низкого давления и ГРП ул. Коминтерна"**

(наименование объекта, местоположение границ которого описано (далее - объект))

Раздел 1**Сведения об объекте**

№ п/п	Характеристики объекта	Описание характеристик
1	2	3
1.	Местоположение объекта	Владимирская область, район Меленковский, город Меленки
2.	Площадь объекта +/- величина погрешности определения площади (Р +/- Дельта Р)	801 +/- 10 м ²
3.	Иные характеристики объекта	-

Раздел 2

Сведения о местоположении границ объекта

1. Система координат МСК-33

2. Сведения о характерных точках границ объекта

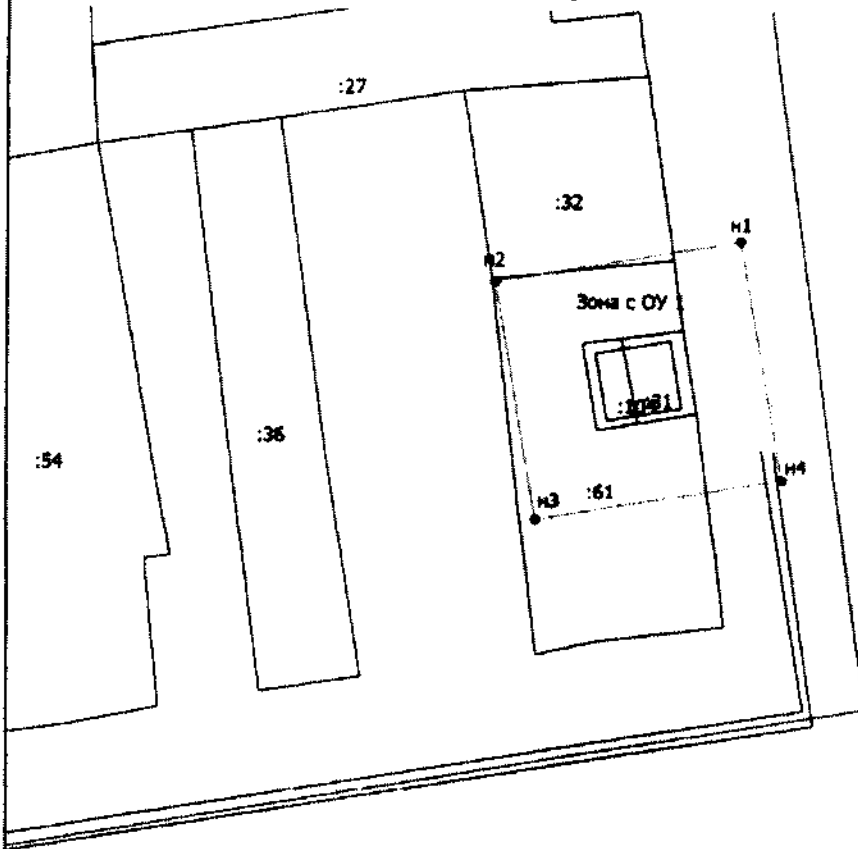
Обозначение характерных точек границ	Координаты, м		Метод определения координат характерной точки	Средняя квадратическая погрешность положения характерной точки (Mt), м	Описание обозначения точки на местности (при наличии)
	X	Y			
1	2	3	4	5	6
н1	104866.00	301227.12	Метод спутниковых геодезических измерений (определений)	0.10	Закрепление отсутствует
н2	104861.22	301198.88	Метод спутниковых геодезических измерений (определений)	0.10	Закрепление отсутствует
н3	104833.76	301203.59	Метод спутниковых геодезических измерений (определений)	0.10	Закрепление отсутствует
н4	104838.51	301231.97	Метод спутниковых геодезических измерений (определений)	0.10	Закрепление отсутствует
н1	104866.00	301227.12	Метод спутниковых геодезических измерений (определений)	0.10	Закрепление отсутствует

3. Сведения о характерных точках части (частей) границы объекта

Обозначение характерных точек части границы	Координаты, м		Метод определения координат характерной точки	Средняя квадратическая погрешность положения характерной точки (Mt), м	Описание обозначения точки на местности (при наличии)
	X	Y			
1	2	3	4	5	6
-	-	-	-	-	-

Раздел 4

План границ объекта



Масштаб 1:800

Условные обозначения

- - Характерная точка границы, сведения о которой позволяют однозначно определить ее положение на местности
- Зона с ОУ 1 - Зона с особыми условиями использования территории Зона с ОУ 1 — Зона с особыми условиями использования территории – Охранная зона объекта: "Газопровод высокого давления, низкого давления и ГРП ул. Коминтерна"
- н1 - Обозначение новой характерной точки
- :1 - Кадастровый номер земельного участка
- - Граница зоны с особыми условиями
- - Существующая часть границы, имеющиеся в ЕГРН сведения о которой достаточны для определения ее местоположения
- - Граница кадастрового квартала

Подпись _____



Дата "12" 08 2020г.

Место для оттиска печати (при наличии) лица, составившего описание местоположения границ объекта

**Текстовое описание местоположения границ
населенных пунктов, территориальных зон, особо охраняемых природных
территорий, зон с особыми условиями использования территорий**

Прохождение границы		Описание прохождения границы
от точки	до точки	
1	2	3
н1	н2	в границах МО г Меленки (городское поселение)
н2	н3	в границах МО г Меленки (городское поселение)
н3	н4	в границах МО г Меленки (городское поселение)
н4	н1	в границах МО г Меленки (городское поселение)

--	--	--

ОПИСАНИЕ МЕСТОПОЛОЖЕНИЯ ГРАНИЦ**Зона с особыми условиями использования территории – Охранная зона объекта:
"Газопровод низкого давления от ГРП-1 в центральную часть г.Меленки"**

(наименование объекта, местоположение границ которого описано (далее - объект))

Раздел 1**Сведения об объекте**

№ п/п	Характеристики объекта	Описание характеристик
1	2	3
1.	Местоположение объекта	Владимирская область, район Меленковский, город Меленки
2.	Площадь объекта +/- величина погрешности определения площади (Р +/- Дельта Р)	4018 +/- 22 м ²
3.	Иные характеристики объекта	-

Раздел 2

Сведения о местоположении границ объекта

1. Система координат МСК-33

2. Сведения о характерных точках границ объекта

Обозначение характерных точек границ	Координаты, м		Метод определения координат характерной точки	Средняя квадратическая погрешность положения характерной точки (Ml), м	Описание обозначения точки на местности (при наличии)
	X	Y			
1	2	3	4	5	6
н1	104787.55	301091.37	Метод спутниковых геодезических измерений (определений)	0.10	Закрепление отсутствует
н2	105446.14	300996.67	Метод спутниковых геодезических измерений (определений)	0.10	Закрепление отсутствует
н3	105445.29	300988.45	Метод спутниковых геодезических измерений (определений)	0.10	Закрепление отсутствует
н4	105448.29	300987.94	Метод спутниковых геодезических измерений (определений)	0.10	Закрепление отсутствует
н5	105450.00	300987.15	Метод спутниковых геодезических измерений (определений)	0.10	Закрепление отсутствует
н6	105455.90	300986.48	Метод спутниковых геодезических измерений (определений)	0.10	Закрепление отсутствует
н7	105449.37	300923.33	Метод спутниковых геодезических измерений (определений)	0.10	Закрепление отсутствует
н8	105428.59	300919.59	Метод спутниковых геодезических измерений (определений)	0.10	Закрепление отсутствует
н9	105421.15	300868.20	Метод спутниковых геодезических измерений (определений)	0.10	Закрепление отсутствует
н10	105421.08	300867.12	Метод спутниковых геодезических измерений (определений)	0.10	Закрепление отсутствует
н11	105395.49	300804.32	Метод спутниковых геодезических измерений (определений)	0.10	Закрепление отсутствует

2. Сведения о характерных точках границ объекта

Обозначение характерных точек границ	Координаты, м		Метод определения координат характерной точки	Средняя квадратическая погрешность положения характерной точки (M _t), м	Описание обозначения точки на местности (при наличии)
	X	Y			
1	2	3	4	5	6
н12	105391.83	300765.40	Метод спутниковых геодезических измерений (определений)	0.10	Закрепление отсутствует
н13	105395.81	300765.02	Метод спутниковых геодезических измерений (определений)	0.10	Закрепление отсутствует
н14	105399.41	300803.36	Метод спутниковых геодезических измерений (определений)	0.10	Закрепление отсутствует
н15	105425.02	300866.20	Метод спутниковых геодезических измерений (определений)	0.10	Закрепление отсутствует
н16	105425.13	300867.78	Метод спутниковых геодезических измерений (определений)	0.10	Закрепление отсутствует
н17	105432.13	300916.17	Метод спутниковых геодезических измерений (определений)	0.10	Закрепление отсутствует
н18	105451.29	300919.61	Метод спутниковых геодезических измерений (определений)	0.10	Закрепление отсутствует
н19	105492.53	300916.01	Метод спутниковых геодезических измерений (определений)	0.10	Закрепление отсутствует
н20	105495.72	300935.98	Метод спутниковых геодезических измерений (определений)	0.10	Закрепление отсутствует
н21	105506.76	300934.72	Метод спутниковых геодезических измерений (определений)	0.10	Закрепление отсутствует
н22	105507.22	300938.70	Метод спутниковых геодезических измерений (определений)	0.10	Закрепление отсутствует
н23	105495.59	300940.02	Метод спутниковых геодезических измерений (определений)	0.10	Закрепление отсутствует
н24	105492.38	300940.38	Метод спутниковых геодезических измерений (определений)	0.10	Закрепление отсутствует

2. Сведения о характерных точках границ объекта

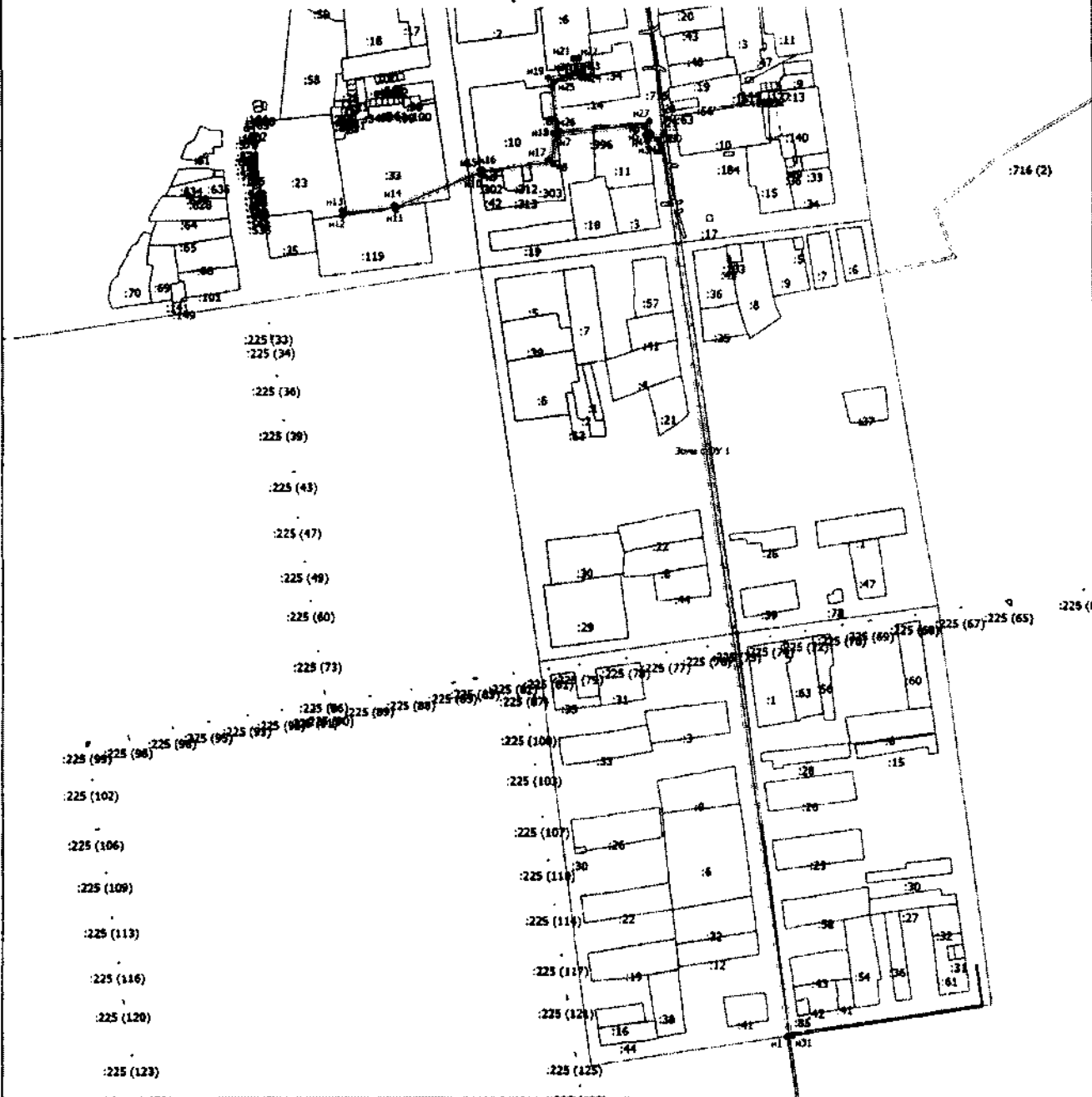
Обозначение характерных точек границ	Координаты, м		Метод определения координат характерной точки	Средняя квадратическая погрешность положения характерной точки (Мг), м	Описание обозначения точки на местности (при наличии)
	X	Y			
1	2	3	4	5	6
н25	105489.17	300920.31	Метод спутниковых геодезических измерений (определений)	0.10	Закрепление отсутствует
н26	105453.40	300923.45	Метод спутниковых геодезических измерений (определений)	0.10	Закрепление отсутствует
н27	105460.28	300990.02	Метод спутниковых геодезических измерений (определений)	0.10	Закрепление отсутствует
н28	105451.10	300991.05	Метод спутниковых геодезических измерений (определений)	0.10	Закрепление отсутствует
н29	105449.65	300991.72	Метод спутниковых геодезических измерений (определений)	0.10	Закрепление отсутствует
н30	105450.52	301000.09	Метод спутниковых геодезических измерений (определений)	0.10	Закрепление отсутствует
н31	104788.11	301095.33	Метод спутниковых геодезических измерений (определений)	0.10	Закрепление отсутствует
н1	104787.55	301091.37	Метод спутниковых геодезических измерений (определений)	0.10	Закрепление отсутствует

3. Сведения о характерных точках части (частей) границы объекта

Обозначение характерных точек части границы	Координаты, м		Метод определения координат характерной точки	Средняя квадратическая погрешность положения характерной точки (Мг), м	Описание обозначения точки на местности (при наличии)
	X	Y			
1	2	3	4	5	6
-	-	-	-	-	-

Раздел 4

План граници объекта



Масштаб 1:3000

Условные обозначения

- Вновь образованная часть границы, сведения о которой достаточны для определения ее местоположения
- Характерная точка границы, сведения о которой позволяют однозначно определить ее положение на местности
- Зона с ОУ 1 - Зона с особыми условиями использования территории
- Охранная зона объекта: "Газопровод низкого давления от ГРП-1 в центральную часть г.Меленки"
- Зона с особыми условиями использования территории - Охранная зона объекта: "Газопровод низкого давления от ГРП-1 в центральную часть г.Меленки"
- n1 - Обозначение новой характерной точки
- 1 - Кадастровый номер земельного участка
- Граница зоны с особыми условиями
- Существующая часть границы, имеющаяся в ЕГРН сведения о которой достаточны для определения ее местоположения
- Граница кадастрового квартала

Подпись _____

Дата "10" 03 2020 г.

Место для оттиска печати (подписать) _____



**Текстовое описание местоположения границ
населенных пунктов, территориальных зон, особо охраняемых природных
территорий, зон с особыми условиями использования территорий**

Прохождение границы		Описание прохождения границы
от точки	до точки	
1	2	3
н1	н2	в границах МО г Меленки (городское поселение)
н2	н3	в границах МО г Меленки (городское поселение)
н3	н4	в границах МО г Меленки (городское поселение)
н4	н5	в границах МО г Меленки (городское поселение)
н5	н6	в границах МО г Меленки (городское поселение)
н6	н7	в границах МО г Меленки (городское поселение)
н7	н8	в границах МО г Меленки (городское поселение)
н8	н9	в границах МО г Меленки (городское поселение)
н9	н10	в границах МО г Меленки (городское поселение)
н10	н11	в границах МО г Меленки (городское поселение)
н11	н12	в границах МО г Меленки (городское поселение)
н12	н13	в границах МО г Меленки (городское поселение)
н13	н14	в границах МО г Меленки (городское поселение)
н14	н15	в границах МО г Меленки (городское поселение)
н15	н16	в границах МО г Меленки (городское поселение)
н16	н17	в границах МО г Меленки (городское поселение)
н17	н18	в границах МО г Меленки (городское поселение)
н18	н19	в границах МО г Меленки (городское поселение)
н19	н20	в границах МО г Меленки (городское поселение)
н20	н21	в границах МО г Меленки (городское поселение)
н21	н22	в границах МО г Меленки (городское поселение)
н22	н23	в границах МО г Меленки (городское поселение)
н23	н24	в границах МО г Меленки (городское поселение)
н24	н25	в границах МО г Меленки (городское поселение)
н25	н26	в границах МО г Меленки (городское поселение)
н26	н27	в границах МО г Меленки (городское поселение)
н27	н28	в границах МО г Меленки (городское поселение)
н28	н29	в границах МО г Меленки (городское поселение)
н29	н30	в границах МО г Меленки (городское поселение)
н30	н31	в границах МО г Меленки (городское поселение)
н31	н1	в границах МО г Меленки (городское поселение)

ОПИСАНИЕ МЕСТОПОЛОЖЕНИЯ ГРАНИЦ**Зона с особыми условиями использования территории – Охранная зона объекта:
"Газоснабжение жилых домов квартала 112"**

(наименование объекта, местоположение границ которого описано (далее - объект))

Раздел 1**Сведения об объекте**

№ п/п	Характеристики объекта	Описание характеристик
1	2	3
1.	Местоположение объекта	Владимирская область, район Меленковский, город Меленки
2.	Площадь объекта +/- величина погрешности определения площади (P +/- Дельта P)	1108 +/- 12 м ²
3.	Иные характеристики объекта	-

Раздел 2

Сведения о местоположении границ объекта

1. Система координат МСК-33

2. Сведения о характерных точках границ объекта

Обозначение характерных точек границ	Координаты, м		Метод определения координат характерной точки	Средняя квадратическая погрешность положения характерной точки (M _t), м	Описание обозначения точки на местности (при наличии)
	X	Y			
1	2	3	4	5	6
н1	104720.86	300982.80	Метод спутниковых геодезических измерений (определений)	0.10	Закрепление отсутствует
н2	104724.99	301019.31	Метод спутниковых геодезических измерений (определений)	0.10	Закрепление отсутствует
н3	104728.92	301018.95	Метод спутниковых геодезических измерений (определений)	0.10	Закрепление отсутствует
н4	104729.96	301028.07	Метод спутниковых геодезических измерений (определений)	0.10	Закрепление отсутствует
н5	104749.24	301025.57	Метод спутниковых геодезических измерений (определений)	0.10	Закрепление отсутствует
н6	104749.76	301029.53	Метод спутниковых геодезических измерений (определений)	0.10	Закрепление отсутствует
н7	104730.41	301032.05	Метод спутниковых геодезических измерений (определений)	0.10	Закрепление отсутствует
н8	104734.65	301065.98	Метод спутниковых геодезических измерений (определений)	0.10	Закрепление отсутствует
н9	104712.36	301068.50	Метод спутниковых геодезических измерений (определений)	0.10	Закрепление отсутствует
н10	104714.14	301084.97	Метод спутниковых геодезических измерений (определений)	0.10	Закрепление отсутствует
н11	104710.16	301085.39	Метод спутниковых геодезических измерений (определений)	0.10	Закрепление отсутствует

2. Сведения о характерных точках границ объекта

Обозначение характерных точек границ	Координаты, м		Метод определения координат характерной точки	Средняя квадратическая погрешность положения характерной точки (M _t), м	Описание обозначения точки на местности (при наличии)
	X	Y			
1	2	3	4	5	6
н12	104708.39	301068.98	Метод спутниковых геодезических измерений (определений)	0.10	Закрепление отсутствует
н13	104669.83	301073.93	Метод спутниковых геодезических измерений (определений)	0.10	Закрепление отсутствует
н14	104673.00	301106.00	Метод спутниковых геодезических измерений (определений)	0.10	Закрепление отсутствует
н15	104669.02	301106.40	Метод спутниковых геодезических измерений (определений)	0.10	Закрепление отсутствует
н16	104665.45	301070.34	Метод спутниковых геодезических измерений (определений)	0.10	Закрепление отсутствует
н17	104729.86	301062.50	Метод спутниковых геодезических измерений (определений)	0.10	Закрепление отсутствует
н18	104725.38	301023.29	Метод спутниковых геодезических измерений (определений)	0.10	Закрепление отсутствует
н19	104721.45	301023.65	Метод спутниковых геодезических измерений (определений)	0.10	Закрепление отсутствует
н20	104716.89	300983.26	Метод спутниковых геодезических измерений (определений)	0.10	Закрепление отсутствует
н21	104695.77	300986.04	Метод спутниковых геодезических измерений (определений)	0.10	Закрепление отсутствует
н22	104695.25	300982.08	Метод спутниковых геодезических измерений (определений)	0.10	Закрепление отсутствует
н23	104718.42	300979.02	Метод спутниковых геодезических измерений (определений)	0.10	Закрепление отсутствует
н24	104749.90	300975.84	Метод спутниковых геодезических измерений (определений)	0.10	Закрепление отсутствует

2. Сведения о характерных точках границ объекта

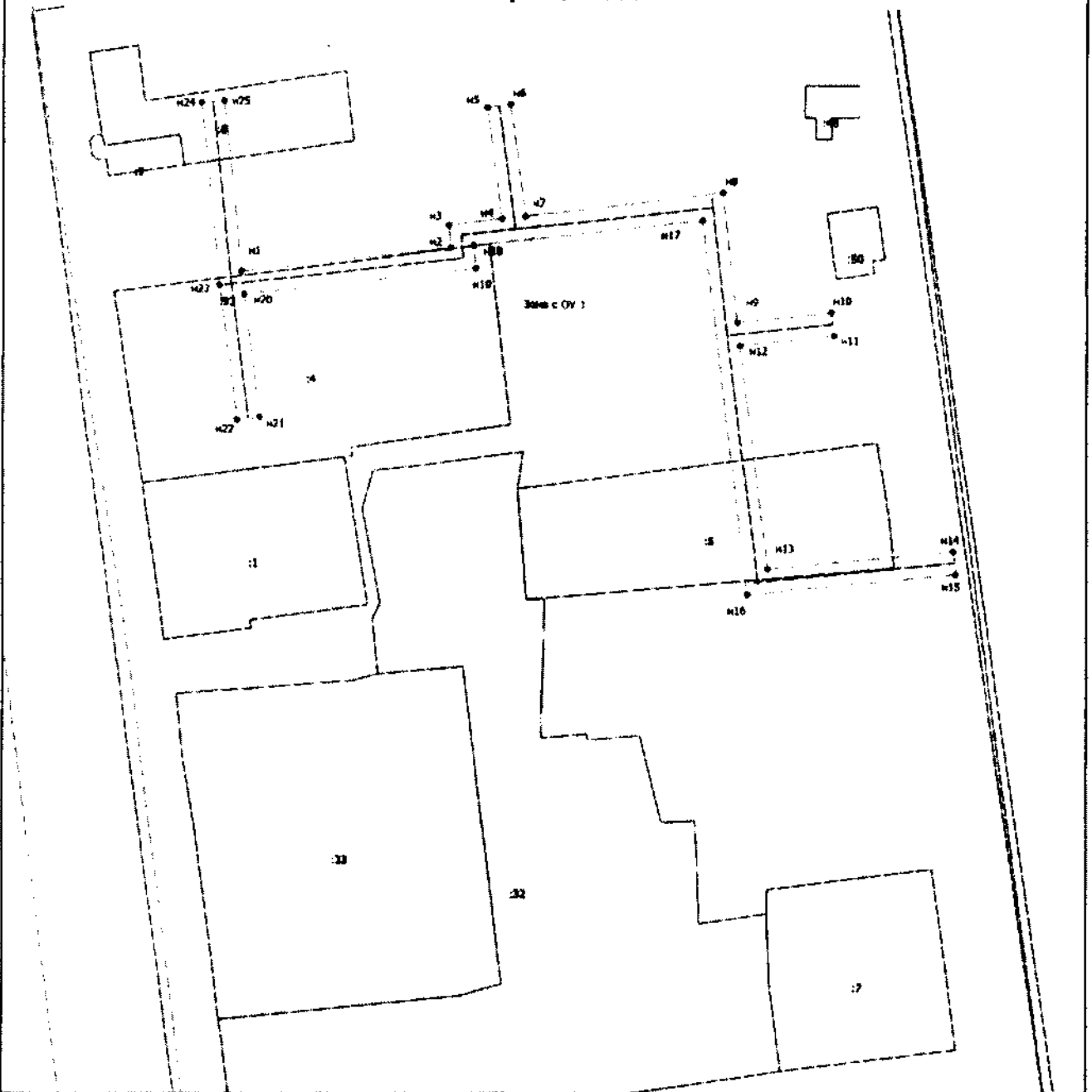
Обозначение характерных точек границ	Координаты, м		Метод определения координат характерной точки	Средняя квадратическая погрешность положения характерной точки (M _t), м	Описание обозначения точки на местности (при наличии)
	X	Y			
1	2	3	4	5	6
n25	104750.30	300979.82	Метод спутниковых геодезических измерений (определений)	0.10	Закрепление отсутствует
n1	104720.86	300982.80	Метод спутниковых геодезических измерений (определений)	0.10	Закрепление отсутствует

3. Сведения о характерных точках части (частей) границы объекта

Обозначение характерных точек части границы	Координаты, м		Метод определения координат характерной точки	Средняя квадратическая погрешность положения характерной точки (M _t), м	Описание обозначения точки на местности (при наличии)
	X	Y			
1	2	3	4	5	6
-	-	-	-	-	-

Раздел 4

План границ объекта



Масштаб 1:700

Условные обозначения

- - Вновь образованная часть границ, сведения о которой достаточны для определения ее местоположения
- - Характерная точка границ, сведения о которой позволяют однозначно определить ее положение на местности
- Зона с ОУ 1 - Зона с особыми условиями использования территории Зона с ОУ 1 — Зона с особыми условиями использования территории
- Охранная зона объекта: "Газоснабжение жилых домов квартала 112"
- n1 - Обозначение новой характерной точки
- :1 - Cadaстровый номер земельного участка
- - - - - Граница зоны с особыми условиями
- - - - - Часть контура, образованного проекцией существующего наземного конструктивного элемента здания, сооружения, объекта незавершенного строительства
- - - - - Граница населенного пункта
- - - - - Граница муниципального образования
- - - - - Граница кадастрового квартала

Подпись



Дата 10.08.2020

Место для отметки местонахождения (или координат) точек, определяющих местоположение границ объекта

**Текстовое описание местоположения границ
населенных пунктов, территориальных зон, особо охраняемых природных
территорий, зон с особыми условиями использования территорий**

Прохождение границы		Описание прохождения границы
от точки	до точки	
1	2	3
н1	н2	в границах МО город Меленки (городское поселение)
н2	н3	в границах МО город Меленки (городское поселение)
н3	н4	в границах МО город Меленки (городское поселение)
н4	н5	в границах МО город Меленки (городское поселение)
н5	н6	в границах МО город Меленки (городское поселение)
н6	н7	в границах МО город Меленки (городское поселение)
н7	н8	в границах МО город Меленки (городское поселение)
н8	н9	в границах МО город Меленки (городское поселение)
н9	н10	в границах МО город Меленки (городское поселение)
н10	н11	в границах МО город Меленки (городское поселение)
н11	н12	в границах МО город Меленки (городское поселение)
н12	н13	в границах МО город Меленки (городское поселение)
н13	н14	в границах МО город Меленки (городское поселение)
н14	н15	в границах МО город Меленки (городское поселение)
н15	н16	в границах МО город Меленки (городское поселение)
н16	н17	в границах МО город Меленки (городское поселение)
н17	н18	в границах МО город Меленки (городское поселение)
н18	н19	в границах МО город Меленки (городское поселение)
н19	н20	в границах МО город Меленки (городское поселение)
н20	н21	в границах МО город Меленки (городское поселение)
н21	н22	в границах МО город Меленки (городское поселение)
н22	н23	в границах МО город Меленки (городское поселение)
н23	н24	в границах МО город Меленки (городское поселение)
н24	н25	в границах МО город Меленки (городское поселение)
н25	н1	в границах МО город Меленки (городское поселение)

ОПИСАНИЕ МЕСТОПОЛОЖЕНИЯ ГРАНИЦ**Зоны с особыми условиями использования территории – Охранная зона объекта:
Газовая сеть низкого давления Владимирская область, г.Собинка, ул.Лакина, д.1**

(наименование объекта, местоположение границ которого описано (далее - объект))

Раздел 1**Сведения об объекте**

№ п/п	Характеристики объекта	Описание характеристик
1	2	3
1.	Местоположение объекта	Владимирская область, район Собинский, город Собинка
2.	Площадь объекта +/- величина погрешности определения площади (Р +/- Дельта Р)	1000 +/- 11 м ²
3.	Иные характеристики объекта	-

Раздел 2

Сведения о местоположении границ объекта

1. Система координат МСК-33

2. Сведения о характерных точках границ объекта

Обозначение характерных точек границ	Координаты, м		Метод определения координат характерной точки	Средняя квадратическая погрешность положения характерной точки (M _t), м	Описание обозначения точки на местности (при наличии)
	X	Y			
1	2	3	4	5	6
н1	175771.97	197911.20	Метод спутниковых геодезических измерений (определений)	0.10	Закрепление отсутствует
н2	175776.70	197922.76	Метод спутниковых геодезических измерений (определений)	0.10	Закрепление отсутствует
н3	175774.85	197923.52	Метод спутниковых геодезических измерений (определений)	0.10	Закрепление отсутствует
н4	175776.36	197927.22	Метод спутниковых геодезических измерений (определений)	0.10	Закрепление отсутствует
н5	175778.22	197926.46	Метод спутниковых геодезических измерений (определений)	0.10	Закрепление отсутствует
н6	175782.67	197937.33	Метод спутниковых геодезических измерений (определений)	0.10	Закрепление отсутствует
н7	175780.81	197938.09	Метод спутниковых геодезических измерений (определений)	0.10	Закрепление отсутствует
н8	175782.33	197941.79	Метод спутниковых геодезических измерений (определений)	0.10	Закрепление отсутствует
н9	175784.19	197941.03	Метод спутниковых геодезических измерений (определений)	0.10	Закрепление отсутствует
н10	175788.65	197951.93	Метод спутниковых геодезических измерений (определений)	0.10	Закрепление отсутствует
н11	175786.83	197952.66	Метод спутниковых геодезических измерений (определений)	0.10	Закрепление отсутствует

2. Сведения о характерных точках границ объекта

Обозначение характерных точек границ	Координаты, м		Метод определения координат характерной точки	Средняя квадратическая погрешность положения характерной точки (M), м	Описание обозначения точки на местности (при наличии)
	X	Y			
1	2	3	4	5	6
н12	175788.31	197956.38	Метод спутниковых геодезических измерений (определений)	0.10	Закрепление отсутствует
н13	175790.17	197955.64	Метод спутниковых геодезических измерений (определений)	0.10	Закрепление отсутствует
н14	175790.80	197957.18	Метод спутниковых геодезических измерений (определений)	0.10	Закрепление отсутствует
н15	175794.66	197966.47	Метод спутниковых геодезических измерений (определений)	0.10	Закрепление отсутствует
н16	175792.81	197967.23	Метод спутниковых геодезических измерений (определений)	0.10	Закрепление отсутствует
н17	175794.32	197970.93	Метод спутниковых геодезических измерений (определений)	0.10	Закрепление отсутствует
н18	175796.19	197970.17	Метод спутниковых геодезических измерений (определений)	0.10	Закрепление отсутствует
н19	175797.64	197973.65	Метод спутниковых геодезических измерений (определений)	0.10	Закрепление отсутствует
н20	175800.12	197976.80	Метод спутниковых геодезических измерений (определений)	0.10	Закрепление отсутствует
н21	175802.13	197978.91	Метод спутниковых геодезических измерений (определений)	0.10	Закрепление отсутствует
н22	175804.08	197981.53	Метод спутниковых геодезических измерений (определений)	0.10	Закрепление отсутствует
н23	175807.28	197979.13	Метод спутниковых геодезических измерений (определений)	0.10	Закрепление отсутствует
н24	175805.19	197976.34	Метод спутниковых геодезических измерений (определений)	0.10	Закрепление отсутствует

2. Сведения о характерных точках границ объекта					
Обозначение характерных точек границ	Координаты, м		Метод определения координат характерной точки	Средняя квадратическая погрешность положения характерной точки (M), м	Описание обозначения точки на местности (при наличии)
	X	Y			
1	2	3	4	5	6
н25	175803.15	197974.18	Метод спутниковых геодезических измерений (определений)	0.10	Закрепление отсутствует
н26	175801.12	197971.60	Метод спутниковых геодезических измерений (определений)	0.10	Закрепление отсутствует
н27	175799.12	197966.79	Метод спутниковых геодезических измерений (определений)	0.10	Закрепление отсутствует
н28	175794.50	197955.66	Метод спутниковых геодезических измерений (определений)	0.10	Закрепление отсутствует
н29	175793.12	197952.28	Метод спутниковых геодезических измерений (определений)	0.10	Закрепление отсутствует
н30	175787.13	197937.66	Метод спутниковых геодезических измерений (определений)	0.10	Закрепление отсутствует
н31	175781.17	197923.10	Метод спутниковых геодезических измерений (определений)	0.10	Закрепление отсутствует
н32	175774.91	197907.82	Метод спутниковых геодезических измерений (определений)	0.10	Закрепление отсутствует
н33	175772.36	197901.60	Метод спутниковых геодезических измерений (определений)	0.10	Закрепление отсутствует
н34	175770.31	197896.68	Метод спутниковых геодезических измерений (определений)	0.10	Закрепление отсутствует
н35	175767.78	197897.73	Метод спутниковых геодезических измерений (определений)	0.10	Закрепление отсутствует
н36	175764.40	197899.21	Метод спутниковых геодезических измерений (определений)	0.10	Закрепление отсутствует
н37	175751.36	197905.16	Метод спутниковых геодезических измерений (определений)	0.10	Закрепление отсутствует

2. Сведения о характерных точках границ объекта					
Обозначение характерных точек границ	Координаты, м		Метод определения координат характерной точки	Средняя квадратическая погрешность положения характерной точки (Mt), м	Описание обозначения точки на местности (при наличии)
	X	Y			
1	2	3	4	5	6
н38	175747.31	197906.86	Метод спутниковых геодезических измерений (определений)	0.10	Закрепление отсутствует
н39	175748.44	197909.88	Метод спутниковых геодезических измерений (определений)	0.10	Закрепление отсутствует
н40	175754.61	197924.18	Метод спутниковых геодезических измерений (определений)	0.10	Закрепление отсутствует
н41	175761.72	197941.62	Метод спутниковых геодезических измерений (определений)	0.10	Закрепление отсутствует
н42	175773.05	197967.82	Метод спутниковых геодезических измерений (определений)	0.10	Закрепление отсутствует
н43	175779.62	197984.23	Метод спутниковых геодезических измерений (определений)	0.10	Закрепление отсутствует
н44	175779.64	197990.31	Метод спутниковых геодезических измерений (определений)	0.10	Закрепление отсутствует
н45	175778.78	197995.83	Метод спутниковых геодезических измерений (определений)	0.10	Закрепление отсутствует
н46	175769.95	198009.08	Метод спутниковых геодезических измерений (определений)	0.10	Закрепление отсутствует
н47	175760.25	198024.24	Метод спутниковых геодезических измерений (определений)	0.10	Закрепление отсутствует
н48	175763.61	198026.40	Метод спутниковых геодезических измерений (определений)	0.10	Закрепление отсутствует
н49	175773.30	198011.26	Метод спутниковых геодезических измерений (определений)	0.10	Закрепление отсутствует
н50	175782.59	197997.31	Метод спутниковых геодезических измерений (определений)	0.10	Закрепление отсутствует

2. Сведения о характерных точках границ объекта

Обозначение характерных точек границ	Координаты, м		Метод определения координат характерной точки	Средняя квадратическая погрешность положения характерной точки (M _t), м	Описание обозначения точки на местности (при наличии)
	X	Y			
1	2	3	4	5	6
н51	175783.64	197990.61	Метод спутниковых геодезических измерений (определений)	0.10	Закрепление отсутствует
н52	175783.62	197983.46	Метод спутниковых геодезических измерений (определений)	0.10	Закрепление отсутствует
н53	175776.74	197966.28	Метод спутниковых геодезических измерений (определений)	0.10	Закрепление отсутствует
н54	175765.41	197940.07	Метод спутниковых геодезических измерений (определений)	0.10	Закрепление отсутствует
н55	175758.30	197922.63	Метод спутниковых геодезических измерений (определений)	0.10	Закрепление отсутствует
н56	175752.44	197909.04	Метод спутниковых геодезических измерений (определений)	0.10	Закрепление отсутствует
н57	175752.97	197908.82	Метод спутниковых геодезических измерений (определений)	0.10	Закрепление отсутствует
н58	175766.04	197902.86	Метод спутниковых геодезических измерений (определений)	0.10	Закрепление отсутствует
н59	175768.16	197901.93	Метод спутниковых геодезических измерений (определений)	0.10	Закрепление отсутствует
н60	175768.66	197903.12	Метод спутниковых геодезических измерений (определений)	0.10	Закрепление отсутствует
н61	175770.45	197907.50	Метод спутниковых геодезических измерений (определений)	0.10	Закрепление отсутствует
н62	175768.53	197908.31	Метод спутниковых геодезических измерений (определений)	0.10	Закрепление отсутствует
н63	175770.07	197912.00	Метод спутниковых геодезических измерений (определений)	0.10	Закрепление отсутствует

2. Сведения о характерных точках границ объекта

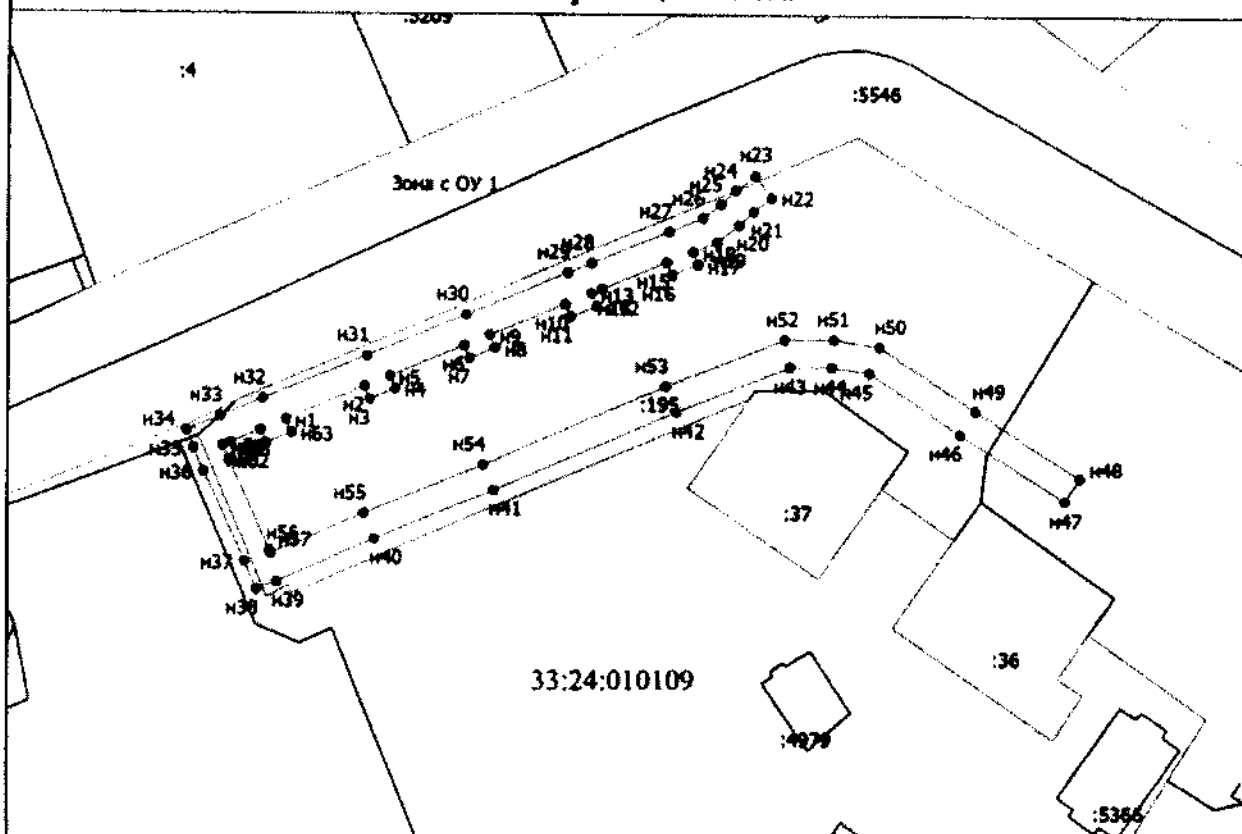
Обозначение характерных точек границ	Координаты, м		Метод определения координат характерной точки	Средняя квадратическая погрешность положения характерной точки (Mt), м	Описание обозначения точки на местности (при наличии)
	X	Y			
1	2	3	4	5	6
n1	175771.97	197911.20	Метод спутниковых геодезических измерений (определений)	0.10	Закрепление отсутствует

3. Сведения о характерных точках части (частей) границы объекта

Обозначение характерных точек части границы	Координаты, м		Метод определения координат характерной точки	Средняя квадратическая погрешность положения характерной точки (Mt), м	Описание обозначения точки на местности (при наличии)
	X	Y			
1	2	3	4	5	6
-	-	-	-	-	-

Раздел 4

План границ объекта



Масштаб 1:1000

Условные обозначения

- - Вновь образованная часть границы, сведения о которой достаточны для определения ее местоположения
- - Характерная точка границы, сведения о которой позволяют однозначно определить ее положение на местности
- Зона с ОУ 1 - Зона с особыми условиями использования территории Зона с ОУ 1 — Зоны с особыми условиями использования территории – Охранная зона объекта: Газовая сеть низкого давления Владимирская область, г.Собиновка, ул.Лактина, д.1
- H1 - Обозначение новой характерной точки
- :10 - Кадастровый номер земельного участка
- :4073 - Кадастровый номер сооружения
- - Существующая часть границы, имеющаяся в ЕГРН сведения о которой достаточны для определения ее местоположения
- - Граница территориальной зоны
- - Граница зоны с особыми условиями
- - Граница кадастрового квартала
- 33:24:010109 - Номер кадастрового квартала

Подпись _____



Дата "01" сентября 2018 г.

Место для оттиска печати (при наличии) _____, составившего описание местоположения границ объекта

**Текстовое описание местоположения границ
населенных пунктов, территориальных зон, особо охраняемых природных
территорий, зон с особыми условиями использования территорий**

Прохождение границы		Описание прохождения границы
от точки	до точки	
1	2	3
н1	н2	в границах МО г Собинка (городское поселение)
н2	н3	в границах МО г Собинка (городское поселение)
н3	н4	в границах МО г Собинка (городское поселение)
н4	н5	в границах МО г Собинка (городское поселение)
н5	н6	в границах МО г Собинка (городское поселение)
н6	н7	в границах МО г Собинка (городское поселение)
н7	н8	в границах МО г Собинка (городское поселение)
н8	н9	в границах МО г Собинка (городское поселение)
н9	н10	в границах МО г Собинка (городское поселение)
н10	н11	в границах МО г Собинка (городское поселение)
н11	н12	в границах МО г Собинка (городское поселение)
н12	н13	в границах МО г Собинка (городское поселение)
н13	н14	в границах МО г Собинка (городское поселение)
н14	н15	в границах МО г Собинка (городское поселение)
н15	н16	в границах МО г Собинка (городское поселение)
н16	н17	в границах МО г Собинка (городское поселение)
н17	н18	в границах МО г Собинка (городское поселение)
н18	н19	в границах МО г Собинка (городское поселение)
н19	н20	в границах МО г Собинка (городское поселение)
н20	н21	в границах МО г Собинка (городское поселение)
н21	н22	в границах МО г Собинка (городское поселение)
н22	н23	в границах МО г Собинка (городское поселение)
н23	н24	в границах МО г Собинка (городское поселение)
н24	н25	в границах МО г Собинка (городское поселение)
н25	н26	в границах МО г Собинка (городское поселение)
н26	н27	в границах МО г Собинка (городское поселение)
н27	н28	в границах МО г Собинка (городское поселение)
н28	н29	в границах МО г Собинка (городское поселение)
н29	н30	в границах МО г Собинка (городское поселение)
н30	н31	в границах МО г Собинка (городское поселение)
н31	н32	в границах МО г Собинка (городское поселение)
н32	н33	в границах МО г Собинка (городское поселение)
н33	н34	в границах МО г Собинка (городское поселение)
н34	н35	в границах МО г Собинка (городское поселение)
н35	н36	в границах МО г Собинка (городское поселение)
н36	н37	в границах МО г Собинка (городское поселение)

**Текстовое описание местоположения границ
населенных пунктов, территориальных зон, особо охраняемых природных
территорий, зон с особыми условиями использования территорий**

Прохождение границы		Описание прохождения границы
от точки	до точки	
1	2	3
н37	н38	в границах МО г Собинка (городское поселение)
н38	н39	в границах МО г Собинка (городское поселение)
н39	н40	в границах МО г Собинка (городское поселение)
н40	н41	в границах МО г Собинка (городское поселение)
н41	н42	в границах МО г Собинка (городское поселение)
н42	н43	в границах МО г Собинка (городское поселение)
н43	н44	в границах МО г Собинка (городское поселение)
н44	н45	в границах МО г Собинка (городское поселение)
н45	н46	в границах МО г Собинка (городское поселение)
н46	н47	в границах МО г Собинка (городское поселение)
н47	н48	в границах МО г Собинка (городское поселение)
н48	н49	в границах МО г Собинка (городское поселение)
н49	н50	в границах МО г Собинка (городское поселение)
н50	н51	в границах МО г Собинка (городское поселение)
н51	н52	в границах МО г Собинка (городское поселение)
н52	н53	в границах МО г Собинка (городское поселение)
н53	н54	в границах МО г Собинка (городское поселение)
н54	н55	в границах МО г Собинка (городское поселение)
н55	н56	в границах МО г Собинка (городское поселение)
н56	н57	в границах МО г Собинка (городское поселение)
н57	н58	в границах МО г Собинка (городское поселение)
н58	н59	в границах МО г Собинка (городское поселение)
н59	н60	в границах МО г Собинка (городское поселение)
н60	н61	в границах МО г Собинка (городское поселение)
н61	н62	в границах МО г Собинка (городское поселение)
н62	н63	в границах МО г Собинка (городское поселение)
н63	н1	в границах МО г Собинка (городское поселение)

ОПИСАНИЕ МЕСТОПОЛОЖЕНИЯ ГРАНИЦ

**Зона с особыми условиями использования территории – Охранная зона объекта:
"Газопровод высокого давления протяженностью 9,2 км. от д.Хреново до
с.Заречное"**

(наименование объекта, местоположение граници которого описано (далее - объект))

Раздел 1**Сведения об объекте**

№ п/п	Характеристики объекта	Описание характеристик
1	2	3
1.	Местоположение объекта	Владимирская область, район Собинский
2.	Площадь объекта +/- величина погрешности определения площади (Р +/- Дельта Р)	37251 +/- 68 м ²
3.	Иные характеристики объекта	-

Раздел 2

Сведения о местоположении границ объекта

1. Система координат МСК-05

2. Сведения о характерных точках границ объекта

Обозначение характерных точек границ	Координаты, м		Метод определения координат характерной точки	Средняя квадратическая погрешность положения характерной точки (M _t), м	Описание обозначения точки на местности (при наличии)
	X	Y			
1	2	3	4	5	6
н1	177141.02	194529.41	Метод спутниковых геодезических измерений (определений)	0.10	Закрепление отсутствует
н2	177131.72	194514.76	Метод спутниковых геодезических измерений (определений)	0.10	Закрепление отсутствует
н3	177109.12	194480.89	Метод спутниковых геодезических измерений (определений)	0.10	Закрепление отсутствует
н4	177074.09	194422.95	Метод спутниковых геодезических измерений (определений)	0.10	Закрепление отсутствует
н5	177022.79	194346.33	Метод спутниковых геодезических измерений (определений)	0.10	Закрепление отсутствует
н6	176933.45	194207.26	Метод спутниковых геодезических измерений (определений)	0.10	Закрепление отсутствует
н7	176848.88	194069.99	Метод спутниковых геодезических измерений (определений)	0.10	Закрепление отсутствует
н8	176843.78	194062.55	Метод спутниковых геодезических измерений (определений)	0.10	Закрепление отсутствует
н9	176811.45	194013.07	Метод спутниковых геодезических измерений (определений)	0.10	Закрепление отсутствует
н10	176781.04	193974.88	Метод спутниковых геодезических измерений (определений)	0.10	Закрепление отсутствует
н11	176762.42	193957.57	Метод спутниковых геодезических измерений (определений)	0.10	Закрепление отсутствует

2. Сведения о характерных точках границ объекта

Обозначение характерных точек границ	Координаты, м		Метод определения координат характерной точки	Средняя квадратическая погрешность положения характерной точки (Mf), м	Описание обозначения точки на местности (при наличии)
	X	Y			
1	2	3	4	5	6
н12	176722.88	193925.66	Метод спутниковых геодезических измерений (определений)	0.10	Закрепление отсутствует
н13	176635.39	193863.02	Метод спутниковых геодезических измерений (определений)	0.10	Закрепление отсутствует
н14	176524.66	193782.28	Метод спутниковых геодезических измерений (определений)	0.10	Закрепление отсутствует
н15	176380.69	193673.40	Метод спутниковых геодезических измерений (определений)	0.10	Закрепление отсутствует
н16	176353.96	193653.47	Метод спутниковых геодезических измерений (определений)	0.10	Закрепление отсутствует
н17	176333.64	193637.76	Метод спутниковых геодезических измерений (определений)	0.10	Закрепление отсутствует
н18	176268.65	193586.75	Метод спутниковых геодезических измерений (определений)	0.10	Закрепление отсутствует
н19	176176.30	193514.98	Метод спутниковых геодезических измерений (определений)	0.10	Закрепление отсутствует
н20	176070.91	193432.45	Метод спутниковых геодезических измерений (определений)	0.10	Закрепление отсутствует
н21	175988.72	193369.73	Метод спутниковых геодезических измерений (определений)	0.10	Закрепление отсутствует
н22	175839.74	193274.92	Метод спутниковых геодезических измерений (определений)	0.10	Закрепление отсутствует
н23	175695.75	193193.96	Метод спутниковых геодезических измерений (определений)	0.10	Закрепление отсутствует
н24	175345.19	192981.55	Метод спутниковых геодезических измерений (определений)	0.10	Закрепление отсутствует

2. Сведения о характерных точках границ объекта

Обозначение характерных точек границ	Координаты, м		Метод определения координат характерной точки	Средняя квадратическая погрешность положения характерной точки (Mf), м	Описание обозначения точки на местности (при наличии)
	X	Y			
1	2	3	4	5	6
н25	174934.27	192729.62	Метод спутниковых геодезических измерений (определений)	0.10	Закрепление отсутствует
н26	174938.73	192719.22	Метод спутниковых геодезических измерений (определений)	0.10	Закрепление отсутствует
н27	174951.75	192693.98	Метод спутниковых геодезических измерений (определений)	0.10	Закрепление отсутствует
н28	174951.84	192693.23	Метод спутниковых геодезических измерений (определений)	0.10	Закрепление отсутствует
н29	174868.23	192647.53	Метод спутниковых геодезических измерений (определений)	0.10	Закрепление отсутствует
н30	174788.22	192597.68	Метод спутниковых геодезических измерений (определений)	0.10	Закрепление отсутствует
н31	174496.46	192423.55	Метод спутниковых геодезических измерений (определений)	0.10	Закрепление отсутствует
н32	174303.72	192312.44	Метод спутниковых геодезических измерений (определений)	0.10	Закрепление отсутствует
н33	174127.95	192213.08	Метод спутниковых геодезических измерений (определений)	0.10	Закрепление отсутствует
н34	173788.11	192009.07	Метод спутниковых геодезических измерений (определений)	0.10	Закрепление отсутствует
н35	173227.02	191690.11	Метод спутниковых геодезических измерений (определений)	0.10	Закрепление отсутствует
н36	173197.80	191626.66	Метод спутниковых геодезических измерений (определений)	0.10	Закрепление отсутствует
н37	173108.06	191422.85	Метод спутниковых геодезических измерений (определений)	0.10	Закрепление отсутствует

2. Сведения о характерных точках границ объекта

Обозначение характерных точек границ	Координаты, м		Метод определения координат характерной точки	Средняя квадратическая погрешность положения характерной точки (Mt), м	Описание обозначения точки на местности (при наличии)
	X	Y			
1	2	3	4	5	6
н38	173097.13	191404.13	Метод спутниковых геодезических измерений (определений)	0.10	Закрепление отсутствует
н39	173096.03	191402.16	Метод спутниковых геодезических измерений (определений)	0.10	Закрепление отсутствует
н40	173069.90	191407.03	Метод спутниковых геодезических измерений (определений)	0.10	Закрепление отсутствует
н41	172529.77	191497.88	Метод спутниковых геодезических измерений (определений)	0.10	Закрепление отсутствует
н42	172479.19	191505.38	Метод спутниковых геодезических измерений (определений)	0.10	Закрепление отсутствует
н43	172455.44	191505.43	Метод спутниковых геодезических измерений (определений)	0.10	Закрепление отсутствует
н44	172253.58	191447.98	Метод спутниковых геодезических измерений (определений)	0.10	Закрепление отсутствует
н45	172239.20	191445.34	Метод спутниковых геодезических измерений (определений)	0.10	Закрепление отсутствует
н46	172227.07	191444.38	Метод спутниковых геодезических измерений (определений)	0.10	Закрепление отсутствует
н47	172212.56	191444.41	Метод спутниковых геодезических измерений (определений)	0.10	Закрепление отсутствует
н48	172207.38	191446.69	Метод спутниковых геодезических измерений (определений)	0.10	Закрепление отсутствует
н49	171840.40	191606.80	Метод спутниковых геодезических измерений (определений)	0.10	Закрепление отсутствует
н50	171831.87	191611.27	Метод спутниковых геодезических измерений (определений)	0.10	Закрепление отсутствует

2. Сведения о характерных точках границ объекта

Обозначение характерных точек границ	Координаты, м		Метод определения координат характерной точки	Средняя квадратическая погрешность положения характерной точки (Мт), м	Описание обозначения точки на местности (при наличии)
	X	Y			
1	2	3	4	5	6
н51	170999.28	191798.65	Метод спутниковых геодезических измерений (определений)	0.10	Закрепление отсутствует
н52	170979.33	191793.90	Метод спутниковых геодезических измерений (определений)	0.10	Закрепление отсутствует
н53	170500.84	191598.32	Метод спутниковых геодезических измерений (определений)	0.10	Закрепление отсутствует
н54	170459.06	191568.44	Метод спутниковых геодезических измерений (определений)	0.10	Закрепление отсутствует
н55	170407.29	191532.65	Метод спутниковых геодезических измерений (определений)	0.10	Закрепление отсутствует
н56	170406.51	191532.53	Метод спутниковых геодезических измерений (определений)	0.10	Закрепление отсутствует
н57	170315.71	191495.04	Метод спутниковых геодезических измерений (определений)	0.10	Закрепление отсутствует
н58	170286.56	191487.41	Метод спутниковых геодезических измерений (определений)	0.10	Закрепление отсутствует
н59	170227.85	191472.88	Метод спутниковых геодезических измерений (определений)	0.10	Закрепление отсутствует
н60	170157.05	191456.46	Метод спутниковых геодезических измерений (определений)	0.10	Закрепление отсутствует
н61	169885.20	191355.74	Метод спутниковых геодезических измерений (определений)	0.10	Закрепление отсутствует
н62	169884.92	191355.00	Метод спутниковых геодезических измерений (определений)	0.10	Закрепление отсутствует
н63	169823.20	191332.33	Метод спутниковых геодезических измерений (определений)	0.10	Закрепление отсутствует

2. Сведения о характерных точках границ объекта					
Обозначение характерных точек границ	Координаты, м		Метод определения координат характерной точки	Средняя квадратическая погрешность положения характерной точки (Mf), м	Описание обозначения точки на местности (при наличии)
	X	Y			
1	2	3	4	5	6
н64	169825.88	191325.03	Метод спутниковых геодезических измерений (определений)	0.10	Закрепление отсутствует
н65	169826.92	191322.65	Метод спутниковых геодезических измерений (определений)	0.10	Закрепление отсутствует
н66	169830.58	191324.25	Метод спутниковых геодезических измерений (определений)	0.10	Закрепление отсутствует
н67	169829.59	191326.52	Метод спутниковых геодезических измерений (определений)	0.10	Закрепление отсутствует
н68	169828.33	191329.95	Метод спутниковых геодезических измерений (определений)	0.10	Закрепление отсутствует
н69	169888.02	191351.87	Метод спутниковых геодезических измерений (определений)	0.10	Закрепление отсутствует
н70	169888.30	191352.62	Метод спутниковых геодезических измерений (определений)	0.10	Закрепление отсутствует
н71	170158.20	191452.62	Метод спутниковых геодезических измерений (определений)	0.10	Закрепление отсутствует
н72	170228.78	191468.99	Метод спутниковых геодезических измерений (определений)	0.10	Закрепление отсутствует
н73	170287.55	191483.53	Метод спутниковых геодезических измерений (определений)	0.10	Закрепление отсутствует
н74	170316.98	191491.24	Метод спутниковых геодезических измерений (определений)	0.10	Закрепление отсутствует
н75	170407.59	191528.65	Метод спутниковых геодезических измерений (определений)	0.10	Закрепление отсутствует
н76	170408.80	191528.83	Метод спутниковых геодезических измерений (определений)	0.10	Закрепление отсутствует

2. Сведения о характерных точках границ объекта

Обозначение характерных точек границ	Координаты, м		Метод определения координат характерной точки	Средняя квадратическая погрешность положения характерной точки (Mt), м	Описание обозначения точки на местности (при наличии)
	X	Y			
1	2	3	4	5	6
н77	170461.36	191565.17	Метод спутниковых геодезических измерений (определений)	0.10	Закрепление отсутствует
н78	170502.79	191594.80	Метод спутниковых геодезических измерений (определений)	0.10	Закрепление отсутствует
н79	170980.56	191790.08	Метод спутниковых геодезических измерений (определений)	0.10	Закрепление отсутствует
н80	170999.31	191794.54	Метод спутниковых геодезических измерений (определений)	0.10	Закрепление отсутствует
н81	171830.48	191607.48	Метод спутниковых геодезических измерений (определений)	0.10	Закрепление отсутствует
н82	171838.66	191603.19	Метод спутниковых геодезических измерений (определений)	0.10	Закрепление отсутствует
н83	172205.77	191443.02	Метод спутниковых геодезических измерений (определений)	0.10	Закрепление отсутствует
н84	172211.72	191440.41	Метод спутниковых геодезических измерений (определений)	0.10	Закрепление отсутствует
н85	172227.22	191440.38	Метод спутниковых геодезических измерений (определений)	0.10	Закрепление отсутствует
н86	172239.72	191441.37	Метод спутниковых геодезических измерений (определений)	0.10	Закрепление отсутствует
н87	172254.49	191444.08	Метод спутниковых геодезических измерений (определений)	0.10	Закрепление отсутствует
н88	172455.99	191501.43	Метод спутниковых геодезических измерений (определений)	0.10	Закрепление отсутствует
н89	172478.90	191501.38	Метод спутниковых геодезических измерений (определений)	0.10	Закрепление отсутствует

2. Сведения о характерных точках границ объекта

Обозначение характерных точек границ	Координаты, м		Метод определения координат характерной точки	Средняя квадратическая погрешность положения характерной точки (M), м	Описание обозначения точки на местности (при наличии)
	X	Y			
1	2	3	4	5	6
н90	172529.14	191493.93	Метод спутниковых геодезических измерений (определений)	0.10	Закрепление отсутствует
н91	173069.20	191403.09	Метод спутниковых геодезических измерений (определений)	0.10	Закрепление отсутствует
н92	173098.13	191397.70	Метод спутниковых геодезических измерений (определений)	0.10	Закрепление отсутствует
н93	173100.61	191402.15	Метод спутниковых геодезических измерений (определений)	0.10	Закрепление отсутствует
н94	173111.63	191421.03	Метод спутниковых геодезических измерений (определений)	0.10	Закрепление отсутствует
н95	173201.45	191625.01	Метод спутниковых геодезических измерений (определений)	0.10	Закрепление отсутствует
н96	173230.12	191687.27	Метод спутниковых геодезических измерений (определений)	0.10	Закрепление отсутствует
н97	173790.13	192005.62	Метод спутниковых геодезических измерений (определений)	0.10	Закрепление отсутствует
н98	174129.96	192209.63	Метод спутниковых геодезических измерений (определений)	0.10	Закрепление отсутствует
н99	174305.70	192308.97	Метод спутниковых геодезических измерений (определений)	0.10	Закрепление отсутствует
н100	174498.49	192420.10	Метод спутниковых геодезических измерений (определений)	0.10	Закрепление отсутствует
н101	174790.30	192594.26	Метод спутниковых геодезических измерений (определений)	0.10	Закрепление отсутствует
н102	174870.25	192644.08	Метод спутниковых геодезических измерений (определений)	0.10	Закрепление отсутствует

2. Сведения о характерных точках границ объекта

Обозначение характерных точек границ	Координаты, м		Метод определения координат характерной точки	Средняя квадратическая погрешность положения характерной точки (M), м	Описание обозначения точки на местности (при наличии)
	X	Y			
1	2	3	4	5	6
н103	174956.12	192691.01	Метод спутниковых геодезических измерений (определений)	0.10	Закрепление отсутствует
н104	174955.64	192695.16	Метод спутниковых геодезических измерений (определений)	0.10	Закрепление отсутствует
н105	174942.35	192720.93	Метод спутниковых геодезических измерений (определений)	0.10	Закрепление отсутствует
н106	174939.31	192728.02	Метод спутниковых геодезических измерений (определений)	0.10	Закрепление отсутствует
н107	175347.27	192978.14	Метод спутниковых геодезических измерений (определений)	0.10	Закрепление отсутствует
н108	175697.77	193190.50	Метод спутниковых геодезических измерений (определений)	0.10	Закрепление отсутствует
н109	175841.79	193271.49	Метод спутниковых геодезических измерений (определений)	0.10	Закрепление отсутствует
н110	175991.01	193366.45	Метод спутниковых геодезических измерений (определений)	0.10	Закрепление отсутствует
н111	176073.35	193429.29	Метод спутниковых геодезических измерений (определений)	0.10	Закрепление отсутствует
н112	176178.76	193511.83	Метод спутниковых геодезических измерений (определений)	0.10	Закрепление отсутствует
н113	176271.11	193583.59	Метод спутниковых геодезических измерений (определений)	0.10	Закрепление отсутствует
н114	176336.10	193634.60	Метод спутниковых геодезических измерений (определений)	0.10	Закрепление отсутствует
н115	176356.38	193650.28	Метод спутниковых геодезических измерений (определений)	0.10	Закрепление отсутствует

2. Сведения о характерных точках границ объекта

Обозначение характерных точек границ	Координаты, м		Метод определения координат характерной точки	Средняя квадратическая погрешность положения характерной точки (M), м	Описание обозначения точки на местности (при наличии)
	X	Y			
1	2	3	4	5	6
н116	176383.10	193670.20	Метод спутниковых геодезических измерений (определений)	0.10	Закрепление отсутствует
н117	176527.05	193779.07	Метод спутниковых геодезических измерений (определений)	0.10	Закрепление отсутствует
н118	176637.74	193859.78	Метод спутниковых геодезических измерений (определений)	0.10	Закрепление отсутствует
н119	176725.31	193922.48	Метод спутниковых геодезических измерений (определений)	0.10	Закрепление отсутствует
н120	176765.04	193954.54	Метод спутниковых геодезических измерений (определений)	0.10	Закрепление отсутствует
н121	176783.98	193972.16	Метод спутниковых геодезических измерений (определений)	0.10	Закрепление отсутствует
н122	176814.70	194010.73	Метод спутниковых геодезических измерений (определений)	0.10	Закрепление отсутствует
н123	176847.10	194060.32	Метод спутниковых геодезических измерений (определений)	0.10	Закрепление отсутствует
н124	176852.24	194067.80	Метод спутниковых геодезических измерений (определений)	0.10	Закрепление отсутствует
н125	176936.84	194205.13	Метод спутниковых геодезических измерений (определений)	0.10	Закрепление отсутствует
н126	177026.13	194344.13	Метод спутниковых геодезических измерений (определений)	0.10	Закрепление отсутствует
н127	177077.47	194420.80	Метод спутниковых геодезических измерений (определений)	0.10	Закрепление отсутствует
н128	177112.50	194478.74	Метод спутниковых геодезических измерений (определений)	0.10	Закрепление отсутствует

2. Сведения о характерных точках границ объекта

Обозначение характерных точек границ	Координаты, м		Метод определения координат характерной точки	Средняя квадратическая погрешность положения характерной точки (M), м	Описание обозначения точки на местности (при наличии)
	X	Y			
1	2	3	4	5	6
n129	177135.07	194512.58	Метод спутниковых геодезических измерений (определений)	0.10	Закрепление отсутствует
n130	177170.96	194569.12	Метод спутниковых геодезических измерений (определений)	0.10	Закрепление отсутствует
n131	177213.32	194635.74	Метод спутниковых геодезических измерений (определений)	0.10	Закрепление отсутствует
n132	177333.23	194824.49	Метод спутниковых геодезических измерений (определений)	0.10	Закрепление отсутствует
n133	177335.12	194823.28	Метод спутниковых геодезических измерений (определений)	0.10	Закрепление отсутствует
n134	177377.27	194797.23	Метод спутниковых геодезических измерений (определений)	0.10	Закрепление отсутствует
n135	177384.22	194792.32	Метод спутниковых геодезических измерений (определений)	0.10	Закрепление отсутствует
n136	177405.36	194779.20	Метод спутниковых геодезических измерений (определений)	0.10	Закрепление отсутствует
n137	177434.29	194760.53	Метод спутниковых геодезических измерений (определений)	0.10	Закрепление отсутствует
n138	177462.20	194744.43	Метод спутниковых геодезических измерений (определений)	0.10	Закрепление отсутствует
n139	177471.85	194746.25	Метод спутниковых геодезических измерений (определений)	0.10	Закрепление отсутствует
n140	177573.25	194769.58	Метод спутниковых геодезических измерений (определений)	0.10	Закрепление отсутствует
n141	177572.35	194773.48	Метод спутниковых геодезических измерений (определений)	0.10	Закрепление отсутствует

2. Сведения о характерных точках границ объекта

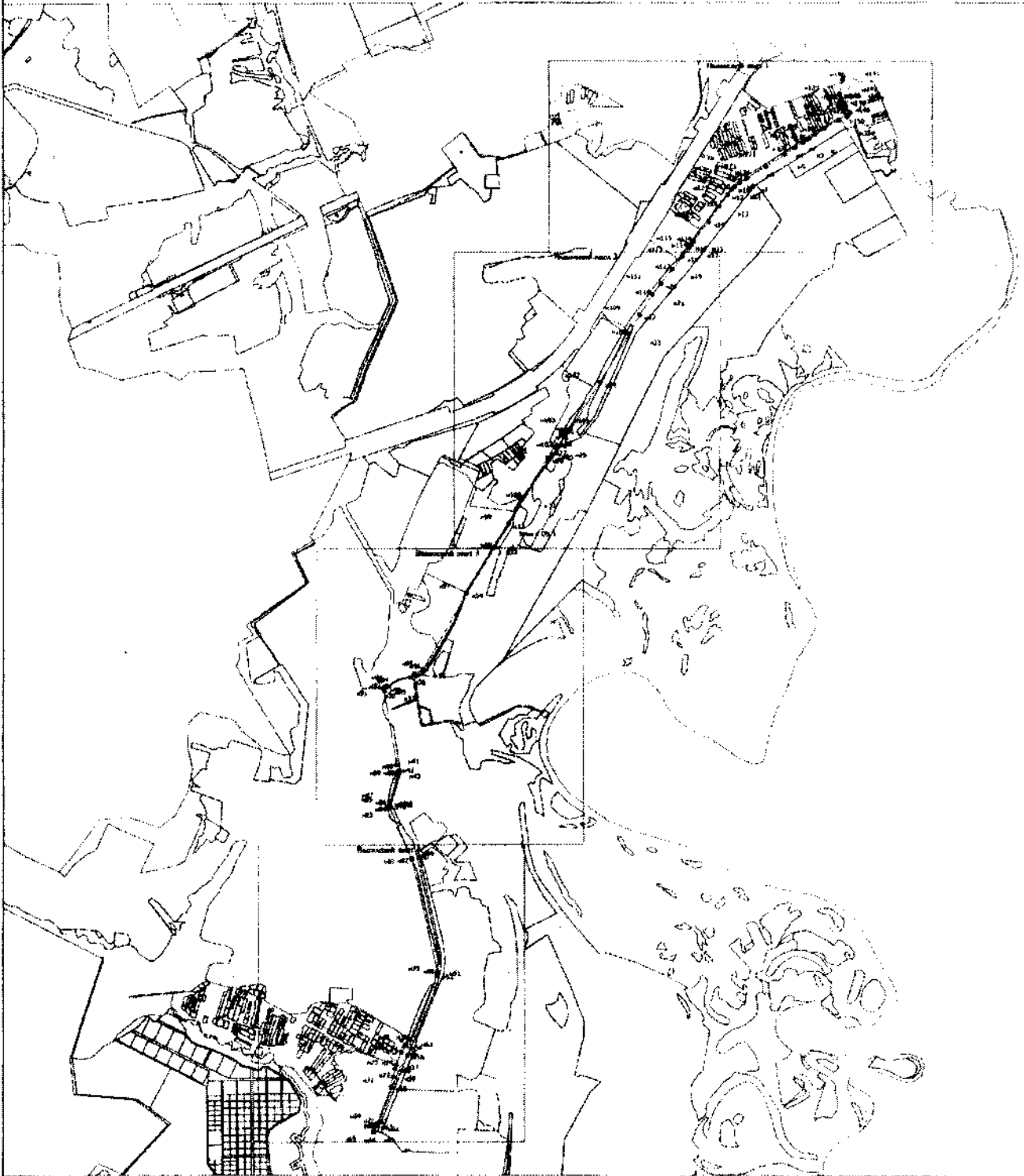
Обозначение характерных точек границ	Координаты, м		Метод определения координат характерной точки	Средняя квадратическая погрешность положения характерной точки (M _t), м	Описание обозначения точки на местности (при наличии)
	X	Y			
1	2	3	4	5	6
n142	177471.03	194750.16	Метод спутниковых геодезических измерений (определений)	0.10	Закрепление отсутствует
n143	177462.91	194748.64	Метод спутниковых геодезических измерений (определений)	0.10	Закрепление отсутствует
n144	177436.37	194763.95	Метод спутниковых геодезических измерений (определений)	0.10	Закрепление отсутствует
n145	177407.50	194782.58	Метод спутниковых геодезических измерений (определений)	0.10	Закрепление отсутствует
n146	177386.43	194795.65	Метод спутниковых геодезических измерений (определений)	0.10	Закрепление отсутствует
n147	177379.47	194800.57	Метод спутниковых геодезических измерений (определений)	0.10	Закрепление отсутствует
n148	177337.25	194826.67	Метод спутниковых геодезических измерений (определений)	0.10	Закрепление отсутствует
n149	177331.99	194830.01	Метод спутниковых геодезических измерений (определений)	0.10	Закрепление отсутствует
n150	177330.06	194826.96	Метод спутниковых геодезических измерений (определений)	0.10	Закрепление отсутствует
n151	177275.30	194740.76	Метод спутниковых геодезических измерений (определений)	0.10	Закрепление отсутствует
n1	177141.02	194529.41	Метод спутниковых геодезических измерений (определений)	0.10	Закрепление отсутствует

3. Сведения о характерных точках части (частей) границы объекта

Обозначение характерных точек части границы	Координаты, м		Метод определения координат характерной точки	Средняя квадратическая погрешность положения характерной точки (M _t), м	Описание обозначения точки на местности (при наличии)
	X	Y			
1	2	3	4	5	6
-	-	-	-	-	-

Раздел 4

План границ объекта

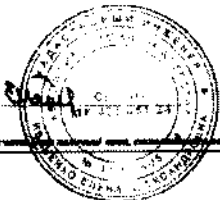


Масштаб 1:20000

Условные обозначения

- Видны обозначения часть границы, сведения о которой достаточны для определения ее местонахождения
- Характерная точка границы, сведения о которой позволяют однозначно определить ее положение на местности
- Зона с ОУ 1 - Зона с особыми условиями использования территории - Зона с ОУ 1 — Зона с особыми условиями использования территории - Охранная зона объекта. Территория высокого давления протяженностью 9,2 км. от д.Хреново до с.Заречное
- ni - Обозначение ирригационной характерной точки
- - Граница зоны с особыми условиями
- - - - - Существующая часть границы, сведения о которой достаточны для определения ее местонахождения
- — — — — Граница административного квартала
- — — — — Граница лесосекционного пункта
- — — — — Граница хозяйственного обозначения
- - - - - Граница территориальной зоны

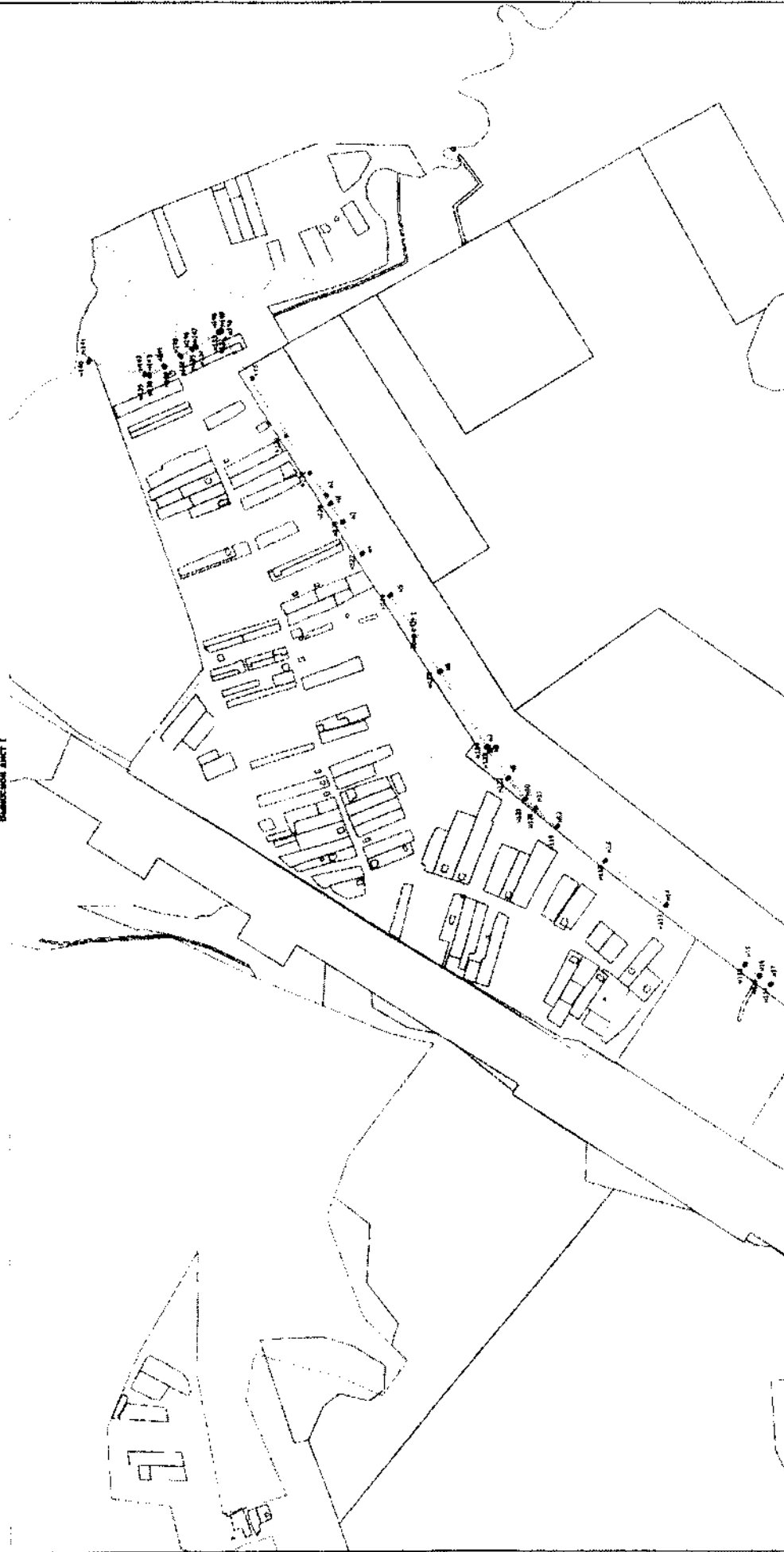
Подпись



Дата 25.10.2020 г.

Место для печати акта, кадастрового плана, плана межевания территории, местонахождения границ объекта

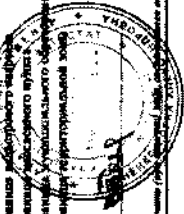
Рис. 4
 План граница объекта
 Высшей лиги



Масштаб 1:5000

Условные обозначения

- * Характерная точка границ, сведения о которой позволяют однозначно определить ее положение на местности
- Зона с ОУ 1 - Зона с особыми условиями использования территорий Зона с ОУ 1 - Зона с особыми условиями использования территорий - Охранная зона объекта. Газопровод высокого давления протяженностью 9,2 км от д. Хрушево до с. Заречье*
- - Общественная точка
- - Граница зоны с особыми условиями
- - Существующие здания, строения, сооружения в ЕТН с зданиями о которых известно для определения их местоположения
- - Граница территории объекта
- - Граница земельного участка
- - Граница земельного участка
- - Граница земельного участка
- - Граница земельного участка

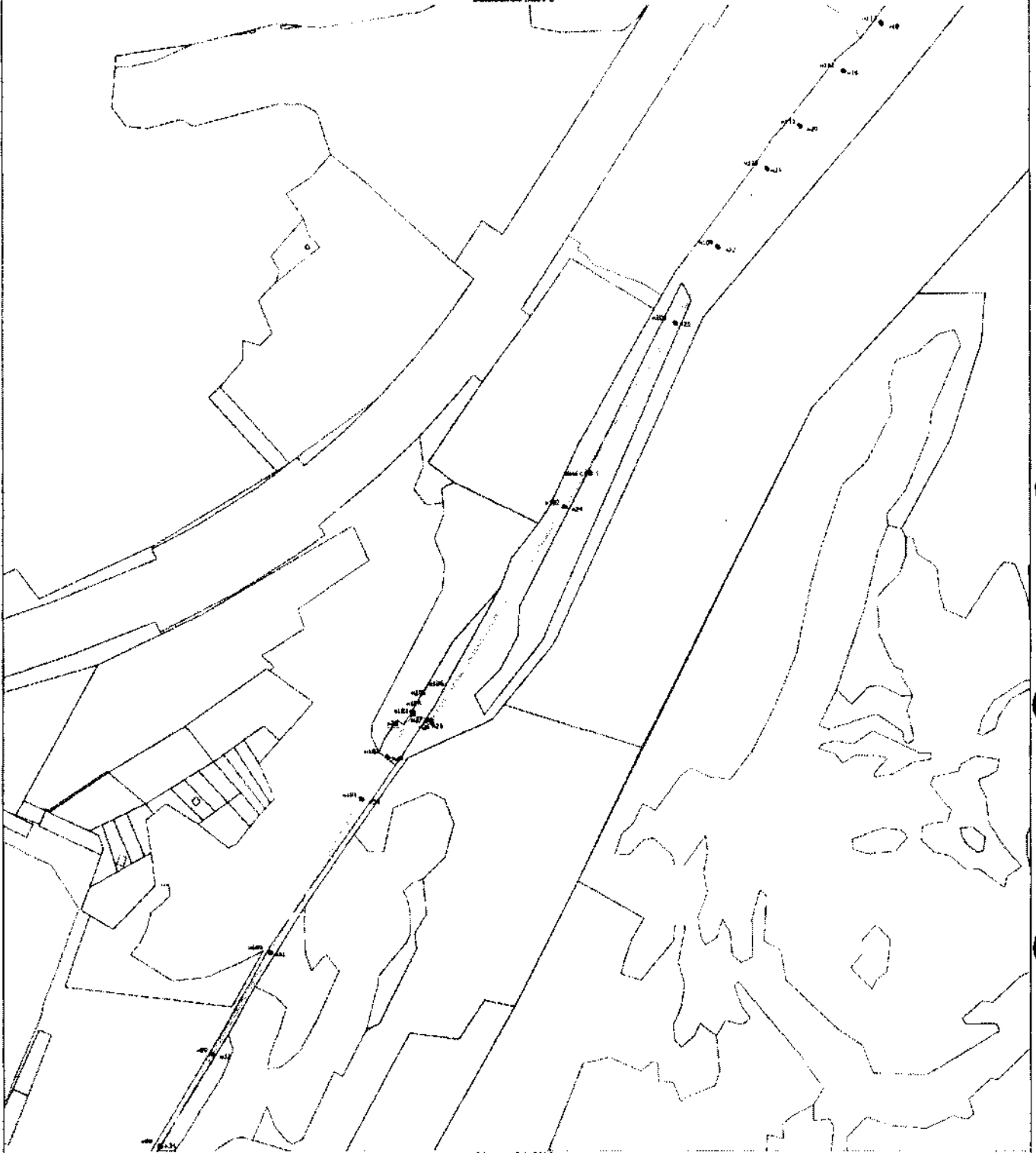


Подпись

Место для печати и подписи (указать наименование организации, выполняющей работу)

Дата 10.10.2010г.

Раздел 4
 План границ объекта
 Вып. лист 2



Масштаб 1:5000

Условные обозначения

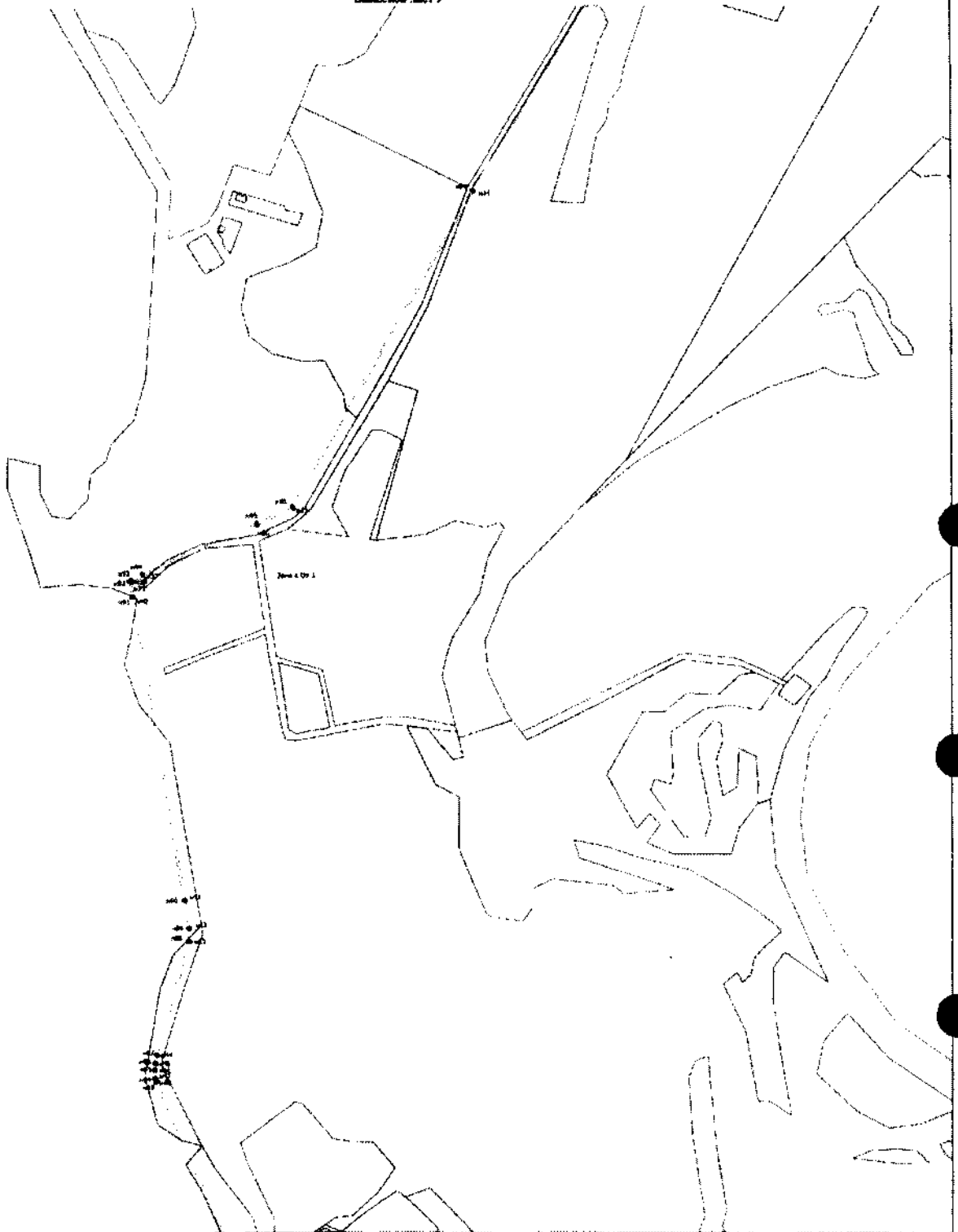
- Характерная точка границы, сведения о которой позволяют однозначно определить ее положение на местности
- Зона с особыми условиями использования территории Зона с ОУ 1 — Зона с особыми условиями использования территории — Охранная зона объекта: Газопровод высокого давления протяженностью 9,2 км, от д. Хриново до с. Зерцкое
- Область новой адресной точки
- Граница зоны с особыми условиями
- Существующая часть границы, нанесенная в ЕГРН сведения о которой достаточны для определения ее местоположения
- Граница населенного пункта
- Граница муниципального образования



Подпись:

Дата: 20.10.2020.

Раздел 4
 План граничной области
 Высшей лис 1



Масштаб 1:5000

Условные обозначения

- - Характерная точка границы, сведения о которой позволяют однозначно определить ее положение на местности
- Зона с ОУ 1 - Зона с особыми условиями использования территории (Зона с ОУ 1) - Зона с особыми условиями использования территории - Отделная зона объекта "Газопровод высокого давления протяженностью 9,2 км. от д. Хреново до с. Ларчино"
- 1 - Обозначение новой характерной точки
- Граница зоны с особыми условиями
- Существующая часть границы, нанесенная в ЕГРН сведения в которой достаточны для определения ее местоположения
- Граница кадастрового квартала
- Граница населенного пункта
- Граница муниципального образования

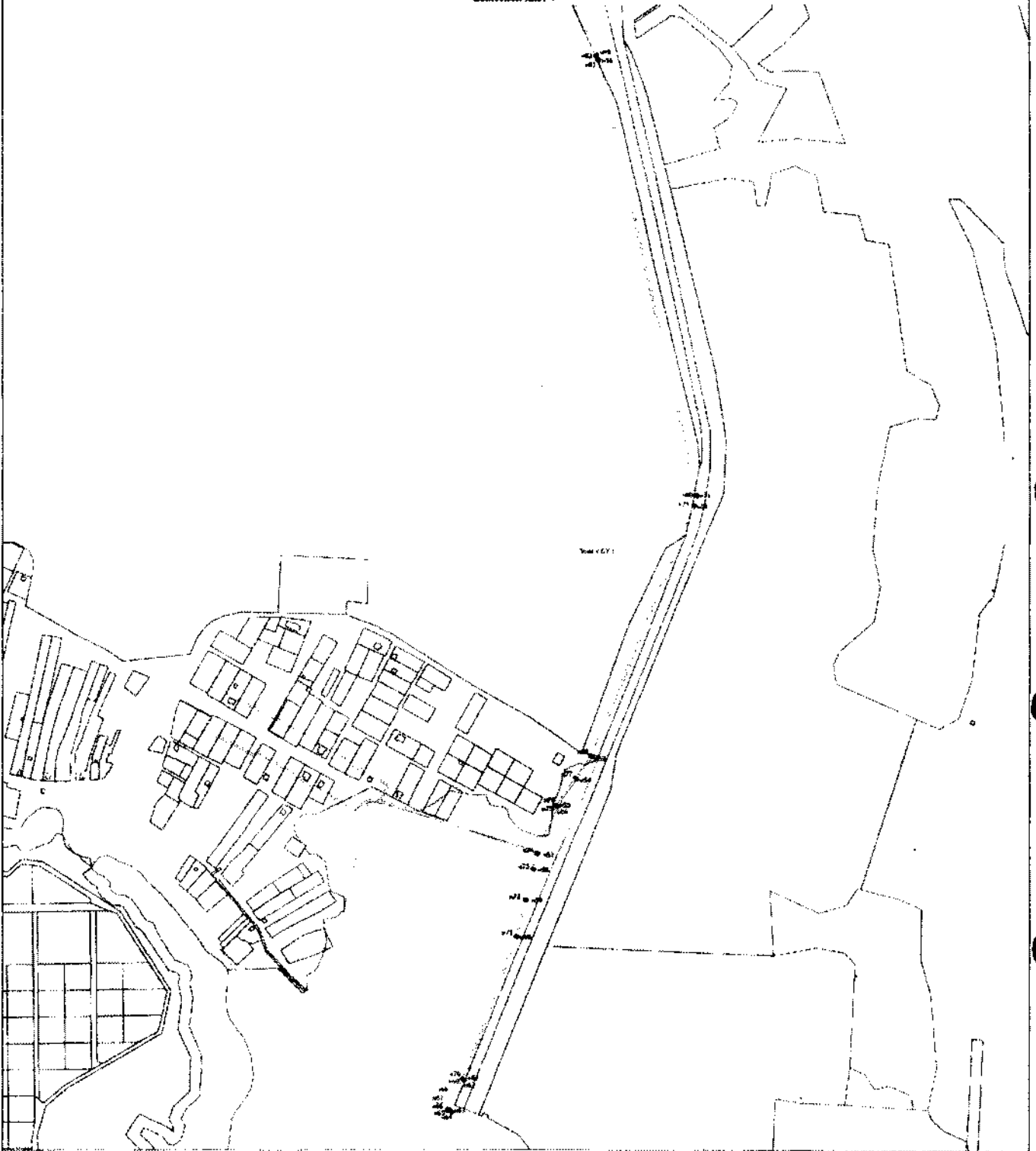


Подпись

Дата 23.10.2020.

Материал подготовлен на основании данных, предоставленных собственником земельного участка

Раздел 4
 План границ объекта
 Выходной лист 4



Масштаб 1:5000

Условные обозначения

- - Характерная точка границы, сведения о которой позволяют однозначно определить ее положение на местности
- Зона с ОУ 1 - Зона с особыми условиями использования территории Зона с ОУ 1 - Зона с особыми условиями использования территории Охранная зона объекта "Газопровод высокого давления протяженностью 4,2 км. от д. Хреново до с. Дарчино"
- - Область с иной характеристикой точки
- - Граница зоны с особыми условиями
- - Существующая часть границ, внесенных в ЕГРН сведения о которой достоянием для общедоступа от Мосгосземкадастра
- - Границы кадастрового квартала
- - Границы кадастрового участка
- - Граница муниципального образования

Подпись _____



Дата 23.10.2020

**Текстовое описание местоположения границ
населенных пунктов, территориальных зон, особо охраняемых природных
территорий, зон с особыми условиями использования территорий**

Прохождение границы		Описание прохождения границы
от точки	до точки	
1	2	3
н1	н2	в границах МО Копнинское (сельское поселение)
н2	н3	в границах МО Копнинское (сельское поселение)
н3	н4	в границах МО Копнинское (сельское поселение)
н4	н5	в границах МО Копнинское (сельское поселение)
н5	н6	в границах МО Копнинское (сельское поселение)
н6	н7	в границах МО Копнинское (сельское поселение)
н7	н8	в границах МО Копнинское (сельское поселение)
н8	н9	в границах МО Копнинское (сельское поселение)
н9	н10	в границах МО Копнинское (сельское поселение)
н10	н11	в границах МО Копнинское (сельское поселение)
н11	н12	в границах МО Копнинское (сельское поселение)
н12	н13	в границах МО Копнинское (сельское поселение)
н13	н14	в границах МО Копнинское (сельское поселение)
н14	н15	в границах МО Копнинское (сельское поселение)
н15	н16	в границах МО Копнинское (сельское поселение)
н16	н17	в границах МО Копнинское (сельское поселение)
н17	н18	в границах МО Копнинское (сельское поселение)
н18	н19	в границах МО Копнинское (сельское поселение)
н19	н20	в границах МО Копнинское (сельское поселение)
н20	н21	в границах МО Копнинское (сельское поселение)
н21	н22	в границах МО Копнинское (сельское поселение)
н22	н23	в границах МО Копнинское (сельское поселение)
н23	н24	в границах МО Копнинское (сельское поселение)
н24	н25	в границах МО Копнинское (сельское поселение)
н25	н26	в границах МО Копнинское (сельское поселение)
н26	н27	в границах МО Копнинское (сельское поселение)
н27	н28	в границах МО Копнинское (сельское поселение)
н28	н29	в границах МО Копнинское (сельское поселение)
н29	н30	в границах МО Копнинское (сельское поселение)
н30	н31	в границах МО Копнинское (сельское поселение)
н31	н32	в границах МО Копнинское (сельское поселение)
н32	н33	в границах МО Копнинское (сельское поселение)
н33	н34	в границах МО Копнинское (сельское поселение)
н34	н35	в границах МО Копнинское (сельское поселение)
н35	н36	в границах МО Копнинское (сельское поселение)
н36	н37	в границах МО Копнинское (сельское поселение)

**Текстовое описание местоположения границ
населенных пунктов, территориальных зон, особо охраняемых природных
территорий, зон с особыми условиями использования территорий**

Прохождение границы		Описание прохождения границы
от точки	до точки	
1	2	3
н37	н38	в границах МО Копнинское (сельское поселение)
н38	н39	в границах МО Копнинское (сельское поселение)
н39	н40	в границах МО Копнинское (сельское поселение)
н40	н41	в границах МО Копнинское (сельское поселение)
н41	н42	в границах МО Копнинское (сельское поселение)
н42	н43	в границах МО Копнинское (сельское поселение)
н43	н44	в границах МО Копнинское (сельское поселение)
н44	н45	в границах МО Копнинское (сельское поселение)
н45	н46	в границах МО Копнинское (сельское поселение)
н46	н47	в границах МО Копнинское (сельское поселение)
н47	н48	в границах МО Копнинское (сельское поселение)
н48	н49	в границах МО Копнинское (сельское поселение)
н49	н50	в границах МО Копнинское (сельское поселение)
н50	н51	в границах МО Копнинское (сельское поселение)
н51	н52	в границах МО Копнинское (сельское поселение)
н52	н53	в границах МО Копнинское (сельское поселение)
н53	н54	в границах МО Копнинское (сельское поселение)
н54	н55	в границах МО Копнинское (сельское поселение)
н55	н56	в границах МО Копнинское (сельское поселение)
н56	н57	в границах МО Копнинское (сельское поселение)
н57	н58	в границах МО Копнинское (сельское поселение)
н58	н59	в границах МО Копнинское (сельское поселение)
н59	н60	в границах МО Копнинское (сельское поселение)
н60	н61	в границах МО Копнинское (сельское поселение)
н61	н62	в границах МО Копнинское (сельское поселение)
н62	н63	в границах МО Копнинское (сельское поселение)
н63	н64	в границах МО Копнинское (сельское поселение)
н64	н65	в границах МО Копнинское (сельское поселение)
н65	н66	в границах МО Копнинское (сельское поселение)
н66	н67	в границах МО Копнинское (сельское поселение)
н67	н68	в границах МО Копнинское (сельское поселение)
н68	н69	в границах МО Копнинское (сельское поселение)
н69	н70	в границах МО Копнинское (сельское поселение)
н70	н71	в границах МО Копнинское (сельское поселение)
н71	н72	в границах МО Копнинское (сельское поселение)
н72	н73	в границах МО Копнинское (сельское поселение)

**Текстовое описание местоположения границ
населенных пунктов, территориальных зон, особо охраняемых природных
территорий, зон с особыми условиями использования территорий**

Прохождение границы		Описание прохождения границы
от точки	до точки	
1	2	3
н73	н74	в границах МО Копнинское (сельское поселение)
н74	н75	в границах МО Копнинское (сельское поселение)
н75	н76	в границах МО Копнинское (сельское поселение)
н76	н77	в границах МО Копнинское (сельское поселение)
н77	н78	в границах МО Копнинское (сельское поселение)
н78	н79	в границах МО Копнинское (сельское поселение)
н79	н80	в границах МО Копнинское (сельское поселение)
н80	н81	в границах МО Копнинское (сельское поселение)
н81	н82	в границах МО Копнинское (сельское поселение)
н82	н83	в границах МО Копнинское (сельское поселение)
н83	н84	в границах МО Копнинское (сельское поселение)
н84	н85	в границах МО Копнинское (сельское поселение)
н85	н86	в границах МО Копнинское (сельское поселение)
н86	н87	в границах МО Копнинское (сельское поселение)
н87	н88	в границах МО Копнинское (сельское поселение)
н88	н89	в границах МО Копнинское (сельское поселение)
н89	н90	в границах МО Копнинское (сельское поселение)
н90	н91	в границах МО Копнинское (сельское поселение)
н91	н92	в границах МО Копнинское (сельское поселение)
н92	н93	в границах МО Копнинское (сельское поселение)
н93	н94	в границах МО Копнинское (сельское поселение)
н94	н95	в границах МО Копнинское (сельское поселение)
н95	н96	в границах МО Копнинское (сельское поселение)
н96	н97	в границах МО Копнинское (сельское поселение)
н97	н98	в границах МО Копнинское (сельское поселение)
н98	н99	в границах МО Копнинское (сельское поселение)
н99	н100	в границах МО Копнинское (сельское поселение)
н100	н101	в границах МО Копнинское (сельское поселение)
н101	н102	в границах МО Копнинское (сельское поселение)
н102	н103	в границах МО Копнинское (сельское поселение)
н103	н104	в границах МО Копнинское (сельское поселение)
н104	н105	в границах МО Копнинское (сельское поселение)
н105	н106	в границах МО Копнинское (сельское поселение)
н106	н107	в границах МО Копнинское (сельское поселение)
н107	н108	в границах МО Копнинское (сельское поселение)
н108	н109	в границах МО Копнинское (сельское поселение)

**Текстовое описание местоположения границ
населенных пунктов, территориальных зон, особо охраняемых природных
территорий, зон с особыми условиями использования территорий**

Прохождение границы		Описание прохождения границы
от точки	до точки	
1	2	3
н109	н110	в границах МО Копнинское (сельское поселение)
н110	н111	в границах МО Копнинское (сельское поселение)
н111	н112	в границах МО Копнинское (сельское поселение)
н112	н113	в границах МО Копнинское (сельское поселение)
н113	н114	в границах МО Копнинское (сельское поселение)
н114	н115	в границах МО Копнинское (сельское поселение)
н115	н116	в границах МО Копнинское (сельское поселение)
н116	н117	в границах МО Копнинское (сельское поселение)
н117	н118	в границах МО Копнинское (сельское поселение)
н118	н119	в границах МО Копнинское (сельское поселение)
н119	н120	в границах МО Копнинское (сельское поселение)
н120	н121	в границах МО Копнинское (сельское поселение)
н121	н122	в границах МО Копнинское (сельское поселение)
н122	н123	в границах МО Копнинское (сельское поселение)
н123	н124	в границах МО Копнинское (сельское поселение)
н124	н125	в границах МО Копнинское (сельское поселение)
н125	н126	в границах МО Копнинское (сельское поселение)
н126	н127	в границах МО Копнинское (сельское поселение)
н127	н128	в границах МО Копнинское (сельское поселение)
н128	н129	в границах МО Копнинское (сельское поселение)
н129	н130	в границах МО Копнинское (сельское поселение)
н130	н131	в границах МО Копнинское (сельское поселение)
н131	н132	в границах МО Копнинское (сельское поселение)
н132	н133	в границах МО Копнинское (сельское поселение)
н133	н134	в границах МО Копнинское (сельское поселение)
н134	н135	в границах МО Копнинское (сельское поселение)
н135	н136	в границах МО Копнинское (сельское поселение)
н136	н137	в границах МО Копнинское (сельское поселение)
н137	н138	в границах МО Копнинское (сельское поселение)
н138	н139	в границах МО Копнинское (сельское поселение)
н139	н140	в границах МО Копнинское (сельское поселение)
н140	н141	в границах МО Копнинское (сельское поселение)
н141	н142	в границах МО Копнинское (сельское поселение)
н142	н143	в границах МО Копнинское (сельское поселение)
н143	н144	в границах МО Копнинское (сельское поселение)
н144	н145	в границах МО Копнинское (сельское поселение)

**Текстовое описание местоположения границ
населенных пунктов, территориальных зон, особо охраняемых природных
территорий, зон с особыми условиями использования территорий**

Прохождение границы		Описание прохождения границы
от точки	до точки	
1	2	3
н145	н146	в границах МО Копнинское (сельское поселение)
н146	н147	в границах МО Копнинское (сельское поселение)
н147	н148	в границах МО Копнинское (сельское поселение)
н148	н149	в границах МО Копнинское (сельское поселение)
н149	н150	в границах МО Копнинское (сельское поселение)
н150	н151	в границах МО Копнинское (сельское поселение)
н151	н1	в границах МО Копнинское (сельское поселение)

Blank area for additional text or notes.

ОПИСАНИЕ МЕСТОПОЛОЖЕНИЯ ГРАНИЦ

Зоны с особыми условиями использования территории – Охранная зона объекта: "Газопровод высокого давления, $P < \text{или} = 0,6 \text{ МПа}$ до ШРП, ШРП, распределительный газопровод и газопроводы-вводы низкого давления для газоснабжения жилых домов в д. Пожарницы Камешковского района"

(наименование объекта, местоположение границ которого описано (далее - объект))

Раздел 1**Сведения об объекте**

№ п/п	Характеристики объекта	Описание характеристик
1	2	3
1.	Местоположение объекта	601316, Владимирская область, район Камешковский, деревня Пожарницы
2.	Площадь объекта +/- величина погрешности определения площади ($P \pm \Delta P$)	1595 +/- 14 м ²
3.	Иные характеристики объекта	-

Раздел 2

Сведения о местоположении границ объекта

1. Система координат МСК-33

2. Сведения о характерных точках границ объекта

Обозначение характерных точек границ	Координаты, м		Метод определения координат характерной точки	Средняя квадратическая погрешность положения характерной точки (M), м	Описание обозначения точки на местности (при наличии)
	X	Y			
1	2	3	4	5	6
н1	199490.64	249137.85	Метод спутниковых геодезических измерений (определений)	0.1	Закрепление отсутствует
н2	199486.65	249138.03	Метод спутниковых геодезических измерений (определений)	0.1	Закрепление отсутствует
н3	199486.00	249123.09	Метод спутниковых геодезических измерений (определений)	0.1	Закрепление отсутствует
н4	199466.51	249134.86	Метод спутниковых геодезических измерений (определений)	0.1	Закрепление отсутствует
н5	199466.35	249150.28	Метод спутниковых геодезических измерений (определений)	0.1	Закрепление отсутствует
н6	199462.35	249150.24	Метод спутниковых геодезических измерений (определений)	0.1	Закрепление отсутствует
н7	199462.49	249137.29	Метод спутниковых геодезических измерений (определений)	0.1	Закрепление отсутствует
н8	199461.01	249138.18	Метод спутниковых геодезических измерений (определений)	0.1	Закрепление отсутствует
н9	199458.95	249134.76	Метод спутниковых геодезических измерений (определений)	0.1	Закрепление отсутствует
н10	199487.04	249117.78	Метод спутниковых геодезических измерений (определений)	0.1	Закрепление отсутствует
н11	199502.33	249109.77	Метод спутниковых геодезических измерений (определений)	0.1	Закрепление отсутствует

2. Сведения о характерных точках границ объекта

Обозначение характерных точек границ	Координаты, м		Метод определения координат характерной точки	Средняя квадратическая погрешность положения характерной точки (M _t), м	Описание обозначения точки на местности (при наличии)
	X	Y			
1	2	3	4	5	6
н12	199520.08	249097.88	Метод спутниковых геодезических измерений (определений)	0.1	Закрепление отсутствует
н13	199515.08	249092.56	Метод спутниковых геодезических измерений (определений)	0.1	Закрепление отсутствует
н14	199518.00	249089.82	Метод спутниковых геодезических измерений (определений)	0.1	Закрепление отсутствует
н15	199523.45	249095.62	Метод спутниковых геодезических измерений (определений)	0.1	Закрепление отсутствует
н16	199558.12	249072.39	Метод спутниковых геодезических измерений (определений)	0.1	Закрепление отсутствует
н17	199589.21	249051.90	Метод спутниковых геодезических измерений (определений)	0.1	Закрепление отсутствует
н18	199615.44	249036.13	Метод спутниковых геодезических измерений (определений)	0.1	Закрепление отсутствует
н19	199624.13	249031.51	Метод спутниковых геодезических измерений (определений)	0.1	Закрепление отсутствует
н20	199656.38	248998.51	Метод спутниковых геодезических измерений (определений)	0.1	Закрепление отсутствует
н21	199678.59	248981.87	Метод спутниковых геодезических измерений (определений)	0.1	Закрепление отсутствует
н22	199697.12	248977.35	Метод спутниковых геодезических измерений (определений)	0.1	Закрепление отсутствует
н23	199704.18	248980.60	Метод спутниковых геодезических измерений (определений)	0.1	Закрепление отсутствует
н24	199702.51	248984.23	Метод спутниковых геодезических измерений (определений)	0.1	Закрепление отсутствует

2. Сведения о характерных точках границ объекта

Обозначение характерных точек границ	Координаты, м		Метод определения координат характерной точки	Средняя квадратическая погрешность положения характерной точки (Mt), м	Описание обозначения точки на местности (при наличии)
	X	Y			
1	2	3	4	5	6
н25	199696.72	248981.57	Метод спутниковых геодезических измерений (определений)	0.1	Закрепление отсутствует
н26	199680.33	248985.56	Метод спутниковых геодезических измерений (определений)	0.1	Закрепление отсутствует
н27	199659.03	249001.53	Метод спутниковых геодезических измерений (определений)	0.1	Закрепление отсутствует
н28	199628.05	249033.23	Метод спутниковых геодезических измерений (определений)	0.1	Закрепление отсутствует
н29	199654.18	249064.25	Метод спутниковых геодезических измерений (определений)	0.1	Закрепление отсутствует
н30	199651.12	249066.82	Метод спутниковых геодезических измерений (определений)	0.1	Закрепление отсутствует
н31	199624.86	249035.65	Метод спутниковых геодезических измерений (определений)	0.1	Закрепление отсутствует
н32	199617.41	249039.62	Метод спутниковых геодезических измерений (определений)	0.1	Закрепление отсутствует
н33	199593.07	249054.24	Метод спутниковых геодезических измерений (определений)	0.1	Закрепление отсутствует
н34	199596.98	249060.29	Метод спутниковых геодезических измерений (определений)	0.1	Закрепление отсутствует
н35	199593.63	249062.46	Метод спутниковых геодезических измерений (определений)	0.1	Закрепление отсутствует
н36	199589.69	249056.37	Метод спутниковых геодезических измерений (определений)	0.1	Закрепление отсутствует
н37	199560.33	249075.72	Метод спутниковых геодезических измерений (определений)	0.1	Закрепление отсутствует

2. Сведения о характерных точках границ объекта

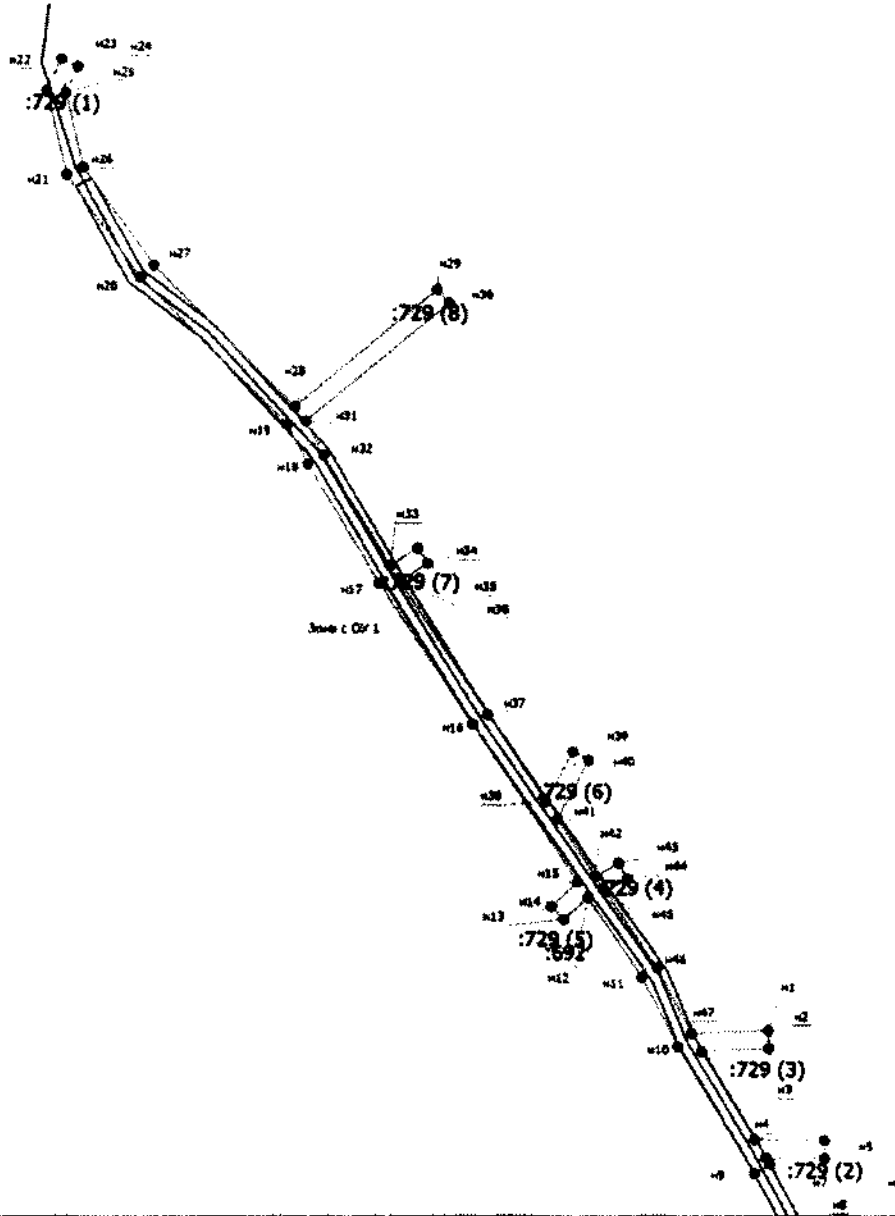
Обозначение характерных точек границ	Координаты, м		Метод определения координат характерной точки	Средняя квадратическая погрешность положения характерной точки (M _t), м	Описание обозначения точки на местности (при наличии)
	X	Y			
1	2	3	4	5	6
н38	199541.14	249088.59	Метод спутниковых геодезических измерений (определений)	0.1	Закрепление отсутствует
н39	199552.19	249094.39	Метод спутниковых геодезических измерений (определений)	0.1	Закрепление отсутствует
н40	199550.33	249097.93	Метод спутниковых геодезических измерений (определений)	0.1	Закрепление отсутствует
н41	199537.36	249091.12	Метод спутниковых геодезических измерений (определений)	0.1	Закрепление отсутствует
н42	199524.71	249099.59	Метод спутниковых геодезических измерений (определений)	0.1	Закрепление отсутствует
н43	199527.66	249104.68	Метод спутниковых геодезических измерений (определений)	0.1	Закрепление отсутствует
н44	199524.21	249106.69	Метод спутниковых геодезических измерений (определений)	0.1	Закрепление отсутствует
н45	199521.38	249101.83	Метод спутниковых геодезических измерений (определений)	0.1	Закрепление отсутствует
н46	199504.38	249113.22	Метод спутниковых геодезических измерений (определений)	0.1	Закрепление отсутствует
н47	199489.91	249120.80	Метод спутниковых геодезических измерений (определений)	0.1	Закрепление отсутствует
н1	199490.64	249137.85	Метод спутниковых геодезических измерений (определений)	0.1	Закрепление отсутствует

3. Сведения о характерных точках части (частей) границы объекта

Обозначение характерных точек части границы	Координаты, м		Метод определения координат характерной точки	Средняя квадратическая погрешность положения характерной точки (M _t), м	Описание обозначения точки на местности (при наличии)
	X	Y			
1	2	3	4	5	6
-	-	-	-	-	-

Раздел 4

План границ объекта



Масштаб 1:1600

Условные обозначения

- Вновь образованная часть границы, сведения о которой достаточны для определения ее местоположения
- Характерная точка границы, сведения о которой позволяют однозначно определить ее положение на местности
- Зона с особыми условиями использования территории Зона с ОУ 1
- Обозначение новой характерной точки
- Кадастровый номер земельного участка
- Граница зоны с особыми условиями
- Существующая часть границы, имеющаяся в ЕГРН сведения о которой достаточны для определения ее местоположения
- Часть контура, образованного проекцией существующего наземного конструктивного элемента здания, сооружения, объекта незавершенного строительства
- Граница кадастрового квартала

Подпись _____



Дата " 14 " 08 2020 г.

Место для отпечатка печати (при наличии) лица, составившего описание местоположения границ объекта

**Текстовое описание местоположения границ
населенных пунктов, территориальных зон, особо охраняемых природных
территорий, зон с особыми условиями использования территорий**

Прохождение границы		Описание прохождения границы
от точки	до точки	
1	2	3
н1	н2	в границах МО Пенкинское (сельское поселение)
н2	н3	в границах МО Пенкинское (сельское поселение)
н3	н4	в границах МО Пенкинское (сельское поселение)
н4	н5	в границах МО Пенкинское (сельское поселение)
н5	н6	в границах МО Пенкинское (сельское поселение)
н6	н7	в границах МО Пенкинское (сельское поселение)
н7	н8	в границах МО Пенкинское (сельское поселение)
н8	н9	в границах МО Пенкинское (сельское поселение)
н9	н10	в границах МО Пенкинское (сельское поселение)
н10	н11	в границах МО Пенкинское (сельское поселение)
н11	н12	в границах МО Пенкинское (сельское поселение)
н12	н13	в границах МО Пенкинское (сельское поселение)
н13	н14	в границах МО Пенкинское (сельское поселение)
н14	н15	в границах МО Пенкинское (сельское поселение)
н15	н16	в границах МО Пенкинское (сельское поселение)
н16	н17	в границах МО Пенкинское (сельское поселение)
н17	н18	в границах МО Пенкинское (сельское поселение)
н18	н19	в границах МО Пенкинское (сельское поселение)
н19	н20	в границах МО Пенкинское (сельское поселение)
н20	н21	в границах МО Пенкинское (сельское поселение)
н21	н22	в границах МО Пенкинское (сельское поселение)
н22	н23	в границах МО Пенкинское (сельское поселение)
н23	н24	в границах МО Пенкинское (сельское поселение)
н24	н25	в границах МО Пенкинское (сельское поселение)
н25	н26	в границах МО Пенкинское (сельское поселение)
н26	н27	в границах МО Пенкинское (сельское поселение)
н27	н28	в границах МО Пенкинское (сельское поселение)
н28	н29	в границах МО Пенкинское (сельское поселение)
н29	н30	в границах МО Пенкинское (сельское поселение)
н30	н31	в границах МО Пенкинское (сельское поселение)
н31	н32	в границах МО Пенкинское (сельское поселение)
н32	н33	в границах МО Пенкинское (сельское поселение)
н33	н34	в границах МО Пенкинское (сельское поселение)
н34	н35	в границах МО Пенкинское (сельское поселение)
н35	н36	в границах МО Пенкинское (сельское поселение)
н36	н37	в границах МО Пенкинское (сельское поселение)

**Текстовое описание местоположения границ
населенных пунктов, территориальных зон, особо охраняемых природных
территорий, зон с особыми условиями использования территорий**

Прохождение границы		Описание прохождения границы
от точки	до точки	
1	2	3
н37	н38	в границах МО Пенкинское (сельское поселение)
н38	н39	в границах МО Пенкинское (сельское поселение)
н39	н40	в границах МО Пенкинское (сельское поселение)
н40	н41	в границах МО Пенкинское (сельское поселение)
н41	н42	в границах МО Пенкинское (сельское поселение)
н42	н43	в границах МО Пенкинское (сельское поселение)
н43	н44	в границах МО Пенкинское (сельское поселение)
н44	н45	в границах МО Пенкинское (сельское поселение)
н45	н46	в границах МО Пенкинское (сельское поселение)
н46	н47	в границах МО Пенкинское (сельское поселение)
н47	н1	в границах МО Пенкинское (сельское поселение)

ОПИСАНИЕ МЕСТОПОЛОЖЕНИЯ ГРАНИЦ

**Зоны с особыми условиями использования территории – Охранная зона объекта:
Газопровод высокого и низкого давления Владимирская обл., г.Муром,
ул.Куйбышева (от ул.Советской до ТК №3 у Хлебокомбината)**

(наименование объекта, местоположение границ которого описано (далее - объект))

Раздел 1

Сведения об объекте

№ п/п	Характеристики объекта	Описание характеристик
1	2	3
1.	Местоположение объекта	Владимирская область, город Муром
2.	Площадь объекта +/- величина погрешности определения площади (P +/- Дельта P)	8719 +/- 33 м ²
3.	Иные характеристики объекта	-

Раздел 2

Сведения о местоположении границ объекта

1. Система координат МСК-33

2. Сведения о характерных точках границ объекта

Обозначение характерных точек границ	Координаты, м		Метод определения координат характерной точки	Средняя квадратическая погрешность положения характерной точки (M _t), м	Описание обозначения точки на местности (при наличии)
	X	Y			
1	2	3	4	5	6
н1	131863.95	325253.60	Метод спутниковых геодезических измерений (определений)	0.10	Закрепление отсутствует
н2	131850.06	325260.67	Метод спутниковых геодезических измерений (определений)	0.10	Закрепление отсутствует
н3	131852.85	325266.14	Метод спутниковых геодезических измерений (определений)	0.10	Закрепление отсутствует
н4	131841.68	325271.38	Метод спутниковых геодезических измерений (определений)	0.10	Закрепление отсутствует
н5	131758.17	325308.32	Метод спутниковых геодезических измерений (определений)	0.10	Закрепление отсутствует
н6	131732.93	325319.03	Метод спутниковых геодезических измерений (определений)	0.10	Закрепление отсутствует
н7	131725.57	325321.78	Метод спутниковых геодезических измерений (определений)	0.10	Закрепление отсутствует
н8	131722.48	325324.30	Метод спутниковых геодезических измерений (определений)	0.10	Закрепление отсутствует
н9	131705.25	325397.68	Метод спутниковых геодезических измерений (определений)	0.10	Закрепление отсутствует
н10	131687.16	325478.81	Метод спутниковых геодезических измерений (определений)	0.10	Закрепление отсутствует
н11	131693.39	325514.08	Метод спутниковых геодезических измерений (определений)	0.10	Закрепление отсутствует

2. Сведения о характерных точках границ объекта

Обозначение характерных точек границ	Координаты, м		Метод определения координат характерной точки	Средняя квадратическая погрешность положения характерной точки (M _t), м	Описание обозначения точки на местности (при наличии)
	X	Y			
1	2	3	4	5	6
н12	131706.60	325547.65	Метод спутниковых геодезических измерений (определений)	0.10	Закрепление отсутствует
н13	131714.10	325567.61	Метод спутниковых геодезических измерений (определений)	0.10	Закрепление отсутствует
н14	131723.89	325586.94	Метод спутниковых геодезических измерений (определений)	0.10	Закрепление отсутствует
н15	131727.45	325585.14	Метод спутниковых геодезических измерений (определений)	0.10	Закрепление отсутствует
н16	131717.76	325565.99	Метод спутниковых геодезических измерений (определений)	0.10	Закрепление отсутствует
н17	131710.34	325546.21	Метод спутниковых геодезических измерений (определений)	0.10	Закрепление отсутствует
н18	131697.25	325512.98	Метод спутниковых геодезических измерений (определений)	0.10	Закрепление отсутствует
н19	131691.24	325478.91	Метод спутниковых геодезических измерений (определений)	0.10	Закрепление отсутствует
н20	131709.15	325398.58	Метод спутниковых геодезических измерений (определений)	0.10	Закрепление отсутствует
н21	131726.06	325326.54	Метод спутниковых геодезических измерений (определений)	0.10	Закрепление отсутствует
н22	131727.59	325325.30	Метод спутниковых геодезических измерений (определений)	0.10	Закрепление отсутствует
н23	131734.41	325322.75	Метод спутниковых геодезических измерений (определений)	0.10	Закрепление отсутствует
н24	131759.77	325312.00	Метод спутниковых геодезических измерений (определений)	0.10	Закрепление отсутствует

2. Сведения о характерных точках границ объекта

Обозначение характерных точек границ	Координаты, м		Метод определения координат характерной точки	Средняя квадратическая погрешность положения характерной точки (M _t), м	Описание обозначения точки на местности (при наличии)
	X	Y			
1	2	3	4	5	6
н25	131843.34	325275.02	Метод спутниковых геодезических измерений (определений)	0.10	Закрепление отсутствует
н26	131901.88	325247.57	Метод спутниковых геодезических измерений (определений)	0.10	Закрепление отсутствует
н27	131932.88	325228.20	Метод спутниковых геодезических измерений (определений)	0.10	Закрепление отсутствует
н28	131978.20	325191.96	Метод спутниковых геодезических измерений (определений)	0.10	Закрепление отсутствует
н29	132040.14	325137.46	Метод спутниковых геодезических измерений (определений)	0.10	Закрепление отсутствует
н30	132122.42	325066.17	Метод спутниковых геодезических измерений (определений)	0.10	Закрепление отсутствует
н31	132163.67	325027.79	Метод спутниковых геодезических измерений (определений)	0.10	Закрепление отсутствует
н32	132196.38	324991.31	Метод спутниковых геодезических измерений (определений)	0.10	Закрепление отсутствует
н33	132242.73	324927.93	Метод спутниковых геодезических измерений (определений)	0.10	Закрепление отсутствует
н34	132322.69	324815.13	Метод спутниковых геодезических измерений (определений)	0.10	Закрепление отсутствует
н35	132352.52	324771.53	Метод спутниковых геодезических измерений (определений)	0.10	Закрепление отсутствует
н36	132454.28	324629.70	Метод спутниковых геодезических измерений (определений)	0.10	Закрепление отсутствует
н37	132499.71	324566.23	Метод спутниковых геодезических измерений (определений)	0.10	Закрепление отсутствует

2. Сведения о характерных точках границ объекта

Обозначение характерных точек границ	Координаты, м		Метод определения координат характерной точки	Средняя квадратическая погрешность положения характерной точки (Mf), м	Описание обозначения точки на местности (при наличии)
	X	Y			
1	2	3	4	5	6
н38	132512.91	324549.11	Метод спутниковых геодезических измерений (определений)	0.10	Закрепление отсутствует
н39	132565.24	324514.23	Метод спутниковых геодезических измерений (определений)	0.10	Закрепление отсутствует
н40	132626.94	324474.49	Метод спутниковых геодезических измерений (определений)	0.10	Закрепление отсутствует
н41	132659.60	324455.51	Метод спутниковых геодезических измерений (определений)	0.10	Закрепление отсутствует
н42	132732.01	324414.36	Метод спутниковых геодезических измерений (определений)	0.10	Закрепление отсутствует
н43	132744.46	324406.97	Метод спутниковых геодезических измерений (определений)	0.10	Закрепление отсутствует
н44	132765.82	324405.32	Метод спутниковых геодезических измерений (определений)	0.10	Закрепление отсутствует
н45	132771.98	324405.06	Метод спутниковых геодезических измерений (определений)	0.10	Закрепление отсутствует
н46	132792.91	324404.39	Метод спутниковых геодезических измерений (определений)	0.10	Закрепление отсутствует
н47	132870.41	324400.78	Метод спутниковых геодезических измерений (определений)	0.10	Закрепление отсутствует
н48	132880.19	324400.31	Метод спутниковых геодезических измерений (определений)	0.10	Закрепление отсутствует
н49	132880.00	324395.35	Метод спутниковых геодезических измерений (определений)	0.10	Закрепление отсутствует
н50	132870.18	324395.78	Метод спутниковых геодезических измерений (определений)	0.10	Закрепление отсутствует

2. Сведения о характерных точках границ объекта

Обозначение характерных точек границ	Координаты, м		Метод определения координат характерной точки	Средняя квадратическая погрешность положения характерной точки (M _t), м	Описание обозначения точки на местности (при наличии)
	X	Y			
1	2	3	4	5	6
н51	132792.71	324399.39	Метод спутниковых геодезических измерений (определений)	0.10	Закрепление отсутствует
н52	132771.80	324400.06	Метод спутниковых геодезических измерений (определений)	0.10	Закрепление отсутствует
н53	132765.52	324400.32	Метод спутниковых геодезических измерений (определений)	0.10	Закрепление отсутствует
н54	132742.91	324402.07	Метод спутниковых геодезических измерений (определений)	0.10	Закрепление отсутствует
н55	132729.50	324410.04	Метод спутниковых геодезических измерений (определений)	0.10	Закрепление отсутствует
н56	132657.11	324451.18	Метод спутниковых геодезических измерений (определений)	0.10	Закрепление отсутствует
н57	132624.33	324470.22	Метод спутниковых геодезических измерений (определений)	0.10	Закрепление отсутствует
н58	132562.50	324510.05	Метод спутниковых геодезических измерений (определений)	0.10	Закрепление отсутствует
н59	132509.46	324545.41	Метод спутниковых геодезических измерений (определений)	0.10	Закрепление отсутствует
н60	132495.69	324563.25	Метод спутниковых геодезических измерений (определений)	0.10	Закрепление отсутствует
н61	132450.21	324626.78	Метод спутниковых геодезических измерений (определений)	0.10	Закрепление отсутствует
н62	132348.42	324768.66	Метод спутниковых геодезических измерений (определений)	0.10	Закрепление отсутствует
н63	132318.59	324812.28	Метод спутниковых геодезических измерений (определений)	0.10	Закрепление отсутствует

2. Сведения о характерных точках границ объекта

Обозначение характерных точек границ	Координаты, м		Метод определения координат характерной точки	Средняя квадратическая погрешность положения характерной точки (M _t), м	Описание обозначения точки на местности (при наличии)
	X	Y			
1	2	3	4	5	6
н64	132238.68	324925.01	Метод спутниковых геодезических измерений (определений)	0.10	Закрепление отсутствует
н65	132192.49	324988.16	Метод спутниковых геодезических измерений (определений)	0.10	Закрепление отсутствует
н66	132160.10	325024.29	Метод спутниковых геодезических измерений (определений)	0.10	Закрепление отсутствует
н67	132119.08	325062.45	Метод спутниковых геодезических измерений (определений)	0.10	Закрепление отсутствует
н68	132036.85	325133.69	Метод спутниковых геодезических измерений (определений)	0.10	Закрепление отсутствует
н69	131974.98	325188.13	Метод спутниковых геодезических измерений (определений)	0.10	Закрепление отсутствует
н70	131929.98	325224.12	Метод спутниковых геодезических измерений (определений)	0.10	Закрепление отсутствует
н71	131899.49	325243.17	Метод спутниковых геодезических измерений (определений)	0.10	Закрепление отсутствует
н72	131866.34	325258.59	Метод спутниковых геодезических измерений (определений)	0.10	Закрепление отсутствует
н1	131863.95	325253.60	Метод спутниковых геодезических измерений (определений)	0.10	Закрепление отсутствует

3. Сведения о характерных точках части (частей) границы объекта

Обозначение характерных точек части границы	Координаты, м		Метод определения координат характерной точки	Средняя квадратическая погрешность положения характерной точки (M _t), м	Описание обозначения точки на местности (при наличии)
	X	Y			
1	2	3	4	5	6
-	-	-	-	-	-

Раздел 4

План границ объекта



Масштаб 1:5500

Условные обозначения

- Пунктир - образованная часть границы, сведения о которой достаточны для определения ее местоположения
- - Характерная точка границы, сведения о которой позволяют однозначно определить ее положение на местности
- Зона с ОУ 1 - Зона с особыми условиями использования территории Зона с ОУ 1 — Зоны с особыми условиями использования территории - Охранная зона объекта: Газопровод высокого и низкого давления Владимирская обл., г. Муром, ул. Куйбышева (от ул. Советской до ТК №3 у Хлебокомбината)
- н1 - Обозначение новой характерной точки
- :2 - Cadaстровый номер земельного участка
- :1114 - Cadaстровый номер сооружения
- - - - - Граница зоны с особыми условиями
- - - - - Граница кадастрового квартала
- 33.26.030403 - Номер кадастрового квартала



Подпись

[Handwritten signature]

Дата 24. августа 2014.

Место для оттиска печати (при наличии) лица, составившего описание местоположения границ объекта

**Текстовое описание местоположения границ
населенных пунктов, территориальных зон, особо охраняемых природных
территорий, зон с особыми условиями использования территорий**

Прохождение границы		Описание прохождения границы
от точки	до точки	
1	2	3
н1	н2	в границах МО округ Муром (городской округ)
н2	н3	в границах МО округ Муром (городской округ)
н3	н4	в границах МО округ Муром (городской округ)
н4	н5	в границах МО округ Муром (городской округ)
н5	н6	в границах МО округ Муром (городской округ)
н6	н7	в границах МО округ Муром (городской округ)
н7	н8	в границах МО округ Муром (городской округ)
н8	н9	в границах МО округ Муром (городской округ)
н9	н10	в границах МО округ Муром (городской округ)
н10	н11	в границах МО округ Муром (городской округ)
н11	н12	в границах МО округ Муром (городской округ)
н12	н13	в границах МО округ Муром (городской округ)
н13	н14	в границах МО округ Муром (городской округ)
н14	н15	в границах МО округ Муром (городской округ)
н15	н16	в границах МО округ Муром (городской округ)
н16	н17	в границах МО округ Муром (городской округ)
н17	н18	в границах МО округ Муром (городской округ)
н18	н19	в границах МО округ Муром (городской округ)
н19	н20	в границах МО округ Муром (городской округ)
н20	н21	в границах МО округ Муром (городской округ)
н21	н22	в границах МО округ Муром (городской округ)
н22	н23	в границах МО округ Муром (городской округ)
н23	н24	в границах МО округ Муром (городской округ)
н24	н25	в границах МО округ Муром (городской округ)
н25	н26	в границах МО округ Муром (городской округ)
н26	н27	в границах МО округ Муром (городской округ)
н27	н28	в границах МО округ Муром (городской округ)
н28	н29	в границах МО округ Муром (городской округ)
н29	н30	в границах МО округ Муром (городской округ)
н30	н31	в границах МО округ Муром (городской округ)
н31	н32	в границах МО округ Муром (городской округ)
н32	н33	в границах МО округ Муром (городской округ)
н33	н34	в границах МО округ Муром (городской округ)
н34	н35	в границах МО округ Муром (городской округ)
н35	н36	в границах МО округ Муром (городской округ)
н36	н37	в границах МО округ Муром (городской округ)

Текстовое описание местоположения границ населенных пунктов, территориальных зон, особо охраняемых природных территорий, зон с особыми условиями использования территорий

Прохождение границы		Описание прохождения границы
от точки	до точки	
1	2	3
н37	н38	в границах МО округ Муром (городской округ)
н38	н39	в границах МО округ Муром (городской округ)
н39	н40	в границах МО округ Муром (городской округ)
н40	н41	в границах МО округ Муром (городской округ)
н41	н42	в границах МО округ Муром (городской округ)
н42	н43	в границах МО округ Муром (городской округ)
н43	н44	в границах МО округ Муром (городской округ)
н44	н45	в границах МО округ Муром (городской округ)
н45	н46	в границах МО округ Муром (городской округ)
н46	н47	в границах МО округ Муром (городской округ)
н47	н48	в границах МО округ Муром (городской округ)
н48	н49	в границах МО округ Муром (городской округ)
н49	н50	в границах МО округ Муром (городской округ)
н50	н51	в границах МО округ Муром (городской округ)
н51	н52	в границах МО округ Муром (городской округ)
н52	н53	в границах МО округ Муром (городской округ)
н53	н54	в границах МО округ Муром (городской округ)
н54	н55	в границах МО округ Муром (городской округ)
н55	н56	в границах МО округ Муром (городской округ)
н56	н57	в границах МО округ Муром (городской округ)
н57	н58	в границах МО округ Муром (городской округ)
н58	н59	в границах МО округ Муром (городской округ)
н59	н60	в границах МО округ Муром (городской округ)
н60	н61	в границах МО округ Муром (городской округ)
н61	н62	в границах МО округ Муром (городской округ)
н62	н63	в границах МО округ Муром (городской округ)
н63	н64	в границах МО округ Муром (городской округ)
н64	н65	в границах МО округ Муром (городской округ)
н65	н66	в границах МО округ Муром (городской округ)
н66	н67	в границах МО округ Муром (городской округ)
н67	н68	в границах МО округ Муром (городской округ)
н68	н69	в границах МО округ Муром (городской округ)
н69	н70	в границах МО округ Муром (городской округ)
н70	н71	в границах МО округ Муром (городской округ)
н71	н72	в границах МО округ Муром (городской округ)
н72	н1	в границах МО округ Муром (городской округ)

ОПИСАНИЕ МЕСТОПОЛОЖЕНИЯ ГРАНИЦ

**Зоны с особыми условиями использования территории – Охранная зона объекта:
Газопровод высокого и низкого давления; Владимирская обл., г.Муром,
ул.Московская (от ул.Дзержинского до ул.Куйбышева)**

(наименование объекта, местоположение границ которого описано (далее - объект))

Раздел 1**Сведения об объекте**

№ п/п	Характеристики объекта	Описание характеристик
1	2	3
1.	Местоположение объекта	Владимирская область, город Муром
2.	Площадь объекта +/- величина погрешности определения площади (Р +/- Дельта Р)	3638 +/- 21 м ²
3.	Иные характеристики объекта	-

Раздел 2

Сведения о местоположении границ объекта

1. Система координат МСК-33

2. Сведения о характерных точках границ объекта

Обозначение характерных точек границ	Координаты, м		Метод определения координат характерной точки	Средняя квадратическая погрешность положения характерной точки (M), м	Описание обозначения точки на местности (при наличии)
	X	Y			
1	2	3	4	5	6
н1	132881.87	324395.25	Метод спутниковых геодезических измерений (определений)	0.10	Закрепление отсутствует
н2	132869.15	324395.86	Метод спутниковых геодезических измерений (определений)	0.10	Закрепление отсутствует
н3	132869.34	324400.83	Метод спутниковых геодезических измерений (определений)	0.10	Закрепление отсутствует
н4	132877.26	324400.45	Метод спутниковых геодезических измерений (определений)	0.10	Закрепление отсутствует
н5	132878.68	324418.50	Метод спутниковых геодезических измерений (определений)	0.10	Закрепление отсутствует
н6	132887.22	324526.79	Метод спутниковых геодезических измерений (определений)	0.10	Закрепление отсутствует
н7	132894.42	324616.97	Метод спутниковых геодезических измерений (определений)	0.10	Закрепление отсутствует
н8	132903.09	324715.89	Метод спутниковых геодезических измерений (определений)	0.10	Закрепление отсутствует
н9	132910.25	324798.68	Метод спутниковых геодезических измерений (определений)	0.10	Закрепление отсутствует
н10	132915.61	324865.63	Метод спутниковых геодезических измерений (определений)	0.10	Закрепление отсутствует
н11	132921.68	324941.11	Метод спутниковых геодезических измерений (определений)	0.10	Закрепление отсутствует

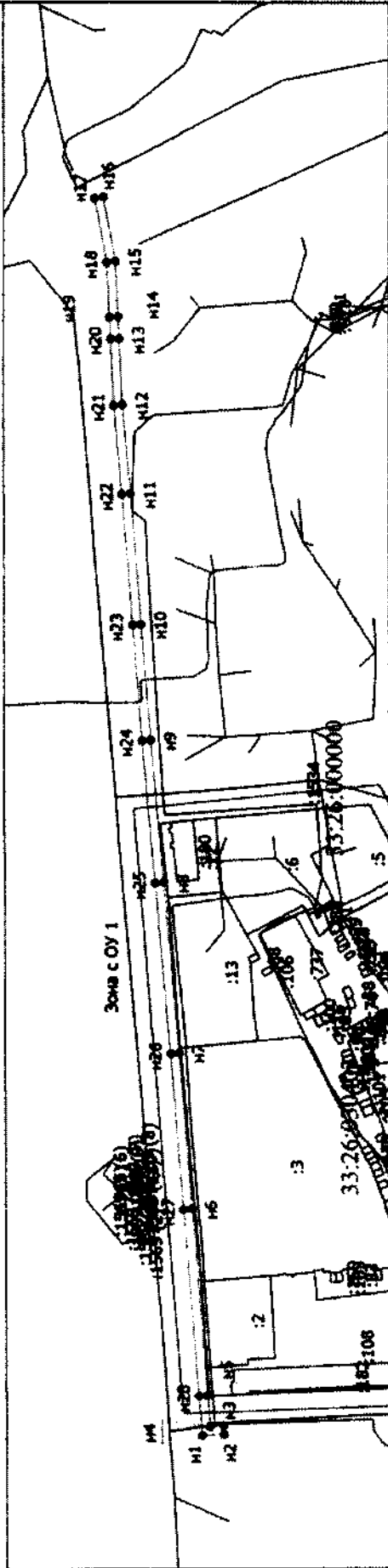
2. Сведения о характерных точках границ объекта

Обозначение характерных точек границ	Координаты, м		Метод определения координат характерной точки	Средняя квадратическая погрешность положения характерной точки (Mt), м	Описание обозначения точки на местности (при наличии)
	X	Y			
1	2	3	4	5	6
н12	132926.24	324992.56	Метод спутниковых геодезических измерений (определений)	0.10	Закрепление отсутствует
н13	132928.14	325030.83	Метод спутниковых геодезических измерений (определений)	0.10	Закрепление отсутствует
н14	132928.76	325043.33	Метод спутниковых геодезических измерений (определений)	0.10	Закрепление отсутствует
н15	132930.28	325075.60	Метод спутниковых геодезических измерений (определений)	0.10	Закрепление отсутствует
н16	132937.33	325113.04	Метод спутниковых геодезических измерений (определений)	0.10	Закрепление отсутствует
н17	132942.25	325112.11	Метод спутниковых геодезических измерений (определений)	0.10	Закрепление отсутствует
н18	132935.26	325075.02	Метод спутниковых геодезических измерений (определений)	0.10	Закрепление отсутствует
н19	132933.76	325043.08	Метод спутниковых геодезических измерений (определений)	0.10	Закрепление отсутствует
н20	132933.14	325030.60	Метод спутниковых геодезических измерений (определений)	0.10	Закрепление отсутствует
н21	132931.23	324992.21	Метод спутниковых геодезических измерений (определений)	0.10	Закрепление отсутствует
н22	132926.66	324940.69	Метод спутниковых геодезических измерений (определений)	0.10	Закрепление отсутствует
н23	132920.59	324865.23	Метод спутниковых геодезических измерений (определений)	0.10	Закрепление отсутствует
н24	132915.23	324798.26	Метод спутниковых геодезических измерений (определений)	0.10	Закрепление отсутствует

2. Сведения о характерных точках границ объекта					
Обозначение характерных точек границ	Координаты, м		Метод определения координат характерной точки	Средняя квадратическая погрешность положения характерной точки (Mt), м	Описание обозначения точки на местности (при наличии)
	X	Y			
1	2	3	4	5	6
н25	132908.07	324715.46	Метод спутниковых геодезических измерений (определений)	0.10	Закрепление отсутствует
н26	132899.40	324616.55	Метод спутниковых геодезических измерений (определений)	0.10	Закрепление отсутствует
н27	132892.20	324526.39	Метод спутниковых геодезических измерений (определений)	0.10	Закрепление отсутствует
н28	132883.66	324418.10	Метод спутниковых геодезических измерений (определений)	0.10	Закрепление отсутствует
н1	132881.87	324395.25	Метод спутниковых геодезических измерений (определений)	0.10	Закрепление отсутствует
3. Сведения о характерных точках части (частей) границы объекта					
Обозначение характерных точек части границы	Координаты, м		Метод определения координат характерной точки	Средняя квадратическая погрешность положения характерной точки (Mt), м	Описание обозначения точки на местности (при наличии)
	X	Y			
1	2	3	4	5	6
-	-	-	-	-	-

Раздел 4


План границ объекта



Масштаб 1:3400

Условные обозначения

- _____ - вновь образованная часть границы, сведения о которой достаточны для определения ее местоположения
- - Характерная точка границы, сведения о которой позволяют однозначно определить ее положение на местности
- Зона с ОУ 1 - Зона с особыми условиями использования территории Зона с ОУ 1 — Зоны с особыми условиями использования территории - Охранная зона объекта Газопровод высокого и низкого давления, Владимирская обл., г. Муром, ул.Московская (от ул.Державинского до ул.Куйбышева)
- M1 - Обозначение новой характерной точки
- :7 - Кадастровый номер земельного участка
- :62 - Кадастровый номер сморужения
- _____ - Граница зоны с особыми условиями
- _____ - Существующая часть границы, сведения о которой достаточны для определения ее местоположения
- _____ - Граница населенного пункта
- _____ - Граница муниципального образования
- _____ - Граница кадастрового квартала
- _____ - Номер кадастрового квартала



33:26:000000

Подпись

Дата 21 ноября 2020 г.

Место для отписки печати (при наличии) лица, составившего описание местоположения границ объекта

**Текстовое описание местоположения границ
населенных пунктов, территориальных зон, особо охраняемых природных
территорий, зон с особыми условиями использования территорий**

Прохождение границы		Описание прохождения границы
от точки	до точки	
1	2	3
н1	н2	МО округ Муром (городской округ)
н2	н3	МО округ Муром (городской округ)
н3	н4	МО округ Муром (городской округ)
н4	н5	МО округ Муром (городской округ)
н5	н6	МО округ Муром (городской округ)
н6	н7	МО округ Муром (городской округ)
н7	н8	МО округ Муром (городской округ)
н8	н9	МО округ Муром (городской округ)
н9	н10	МО округ Муром (городской округ)
н10	н11	МО округ Муром (городской округ)
н11	н12	МО округ Муром (городской округ)
н12	н13	МО округ Муром (городской округ)
н13	н14	МО округ Муром (городской округ)
н14	н15	МО округ Муром (городской округ)
н15	н16	МО округ Муром (городской округ)
н16	н17	МО округ Муром (городской округ)
н17	н18	МО округ Муром (городской округ)
н18	н19	МО округ Муром (городской округ)
н19	н20	МО округ Муром (городской округ)
н20	н21	МО округ Муром (городской округ)
н21	н22	МО округ Муром (городской округ)
н22	н23	МО округ Муром (городской округ)
н23	н24	МО округ Муром (городской округ)
н24	н25	МО округ Муром (городской округ)
н25	н26	МО округ Муром (городской округ)
н26	н27	МО округ Муром (городской округ)
н27	н28	МО округ Муром (городской округ)
н28	н1	МО округ Муром (городской округ)

ОПИСАНИЕ МЕСТОПОЛОЖЕНИЯ ГРАНИЦ

Зона с особыми условиями использования территории-охранная зона объекта: "Газопровод низкого давления", расположенного (местоположение) : Владимирская область, г. Юрьев-Польский, газоснабжение жилого фонда, ограниченного ул. Артиллерийской, ул. Овражной, ул. Связистов, ул. Заводской

(наименование объекта, местоположение границ которого описано (далее - объект))

Раздел 1

Сведения об объекте

№ п/п	Характеристики объекта	Описание характеристик
1	2	3
1.	Местоположение объекта	Владимирская область, район Юрьев-Польский, город Юрьев-Польский
2.	Площадь объекта +/- величина погрешности определения площади (Р +/- Дельта Р)	15456 +/- 44 м ²
3.	Иные характеристики объекта	-

Раздел 2

Сведения о местоположении границ объекта

1. Система координат МСК-33

2. Сведения о характерных точках границ объекта

Обозначение характерных точек границ	Координаты, м		Метод определения координат характерной точки	Средняя квадратическая погрешность положения характерной точки (M), м	Описание обозначения точки на местности (при наличии)
	X	Y			
1	2	3	4	5	6
1	231242.63	174905.55	Аналитический метод	0.1	Закрепление отсутствует
2	231189.94	174897.83	Аналитический метод	0.1	Закрепление отсутствует
3	231189.76	174900.94	Аналитический метод	0.1	Закрепление отсутствует
4	231189.14	174909.38	Аналитический метод	0.1	Закрепление отсутствует
5	231185.15	174909.08	Аналитический метод	0.1	Закрепление отсутствует
6	231185.97	174897.19	Аналитический метод	0.1	Закрепление отсутствует
7	231117.71	174884.70	Аналитический метод	0.1	Закрепление отсутствует
8	231117.15	174889.67	Аналитический метод	0.1	Закрепление отсутствует
9	231115.22	174904.17	Аналитический метод	0.1	Закрепление отсутствует
10	231105.71	174902.42	Аналитический метод	0.1	Закрепление отсутствует
11	231106.44	174898.48	Аналитический метод	0.1	Закрепление отсутствует
12	231111.81	174899.48	Аналитический метод	0.1	Закрепление отсутствует
13	231113.18	174889.19	Аналитический метод	0.1	Закрепление отсутствует
14	231113.76	174884.02	Аналитический метод	0.1	Закрепление отсутствует
15	231105.91	174882.79	Аналитический метод	0.1	Закрепление отсутствует
16	231105.56	174883.39	Аналитический метод	0.1	Закрепление отсутствует
17	231085.41	174879.47	Аналитический метод	0.1	Закрепление отсутствует
18	231083.11	174893.21	Аналитический метод	0.1	Закрепление отсутствует
19	231079.16	174892.55	Аналитический метод	0.1	Закрепление отсутствует
20	231081.47	174878.78	Аналитический метод	0.1	Закрепление отсутствует
21	231078.91	174878.40	Аналитический метод	0.1	Закрепление отсутствует
22	231076.89	174892.93	Аналитический метод	0.1	Закрепление отсутствует

2. Сведения о характерных точках границ объекта					
Обозначение характерных точек границ	Координаты, м		Метод определения координат характерной точки	Средняя квадратическая погрешность положения характерной точки (Мт), м	Описание обозначения точки на местности (при наличии)
	X	Y			
1	2	3	4	5	6
23	231075.12	174905.64	Аналитический метод	0.1	Закрепление отсутствует
24	231075.39	174905.69	Аналитический метод	0.1	Закрепление отсутствует
25	231074.68	174909.63	Аналитический метод	0.1	Закрепление отсутствует
26	231070.63	174908.90	Аналитический метод	0.1	Закрепление отсутствует
27	231072.93	174892.37	Аналитический метод	0.1	Закрепление отсутствует
28	231074.95	174877.82	Аналитический метод	0.1	Закрепление отсутствует
29	231038.92	174872.78	Аналитический метод	0.1	Закрепление отсутствует
30	231037.07	174887.81	Аналитический метод	0.1	Закрепление отсутствует
31	231036.51	174893.32	Аналитический метод	0.1	Закрепление отсутствует
32	231032.88	174893.01	Аналитический метод	0.1	Закрепление отсутствует
33	231032.93	174889.02	Аналитический метод	0.1	Закрепление отсутствует
34	231033.09	174887.37	Аналитический метод	0.1	Закрепление отсутствует
35	231034.96	174872.24	Аналитический метод	0.1	Закрепление отсутствует
36	231023.29	174870.72	Аналитический метод	0.1	Закрепление отсутствует
37	231020.32	174870.47	Аналитический метод	0.1	Закрепление отсутствует
38	231016.30	174888.98	Аналитический метод	0.1	Закрепление отсутствует
39	231015.40	174891.90	Аналитический метод	0.1	Закрепление отсутствует
40	231009.23	174890.85	Аналитический метод	0.1	Закрепление отсутствует
41	231009.91	174886.91	Аналитический метод	0.1	Закрепление отсутствует
42	231012.56	174887.36	Аналитический метод	0.1	Закрепление отсутствует
43	231016.79	174866.15	Аналитический метод	0.1	Закрепление отсутствует
44	231024.00	174866.77	Аналитический метод	0.1	Закрепление отсутствует
45	231037.46	174868.54	Аналитический метод	0.1	Закрепление отсутствует
46	231077.57	174874.14	Аналитический метод	0.1	Закрепление отсутствует
47	231080.05	174857.97	Аналитический метод	0.1	Закрепление отсутствует
48	231084.01	174858.58	Аналитический метод	0.1	Закрепление отсутствует

2. Сведения о характерных точках границ объекта

Обозначение характерных точек границ	Координаты, м		Метод определения координат характерной точки	Средняя квадратическая погрешность положения характерной точки (M), м	Описание обозначения точки на местности (при наличии)
	X	Y			
1	2	3	4	5	6
49	231081.52	174874.75	Аналитический метод	0.1	Закрепление отсутствует
50	231084.20	174875.16	Аналитический метод	0.1	Закрепление отсутствует
51	231090.28	174876.34	Аналитический метод	0.1	Закрепление отсутствует
52	231092.79	174859.41	Аналитический метод	0.1	Закрепление отсутствует
53	231096.75	174859.99	Аналитический метод	0.1	Закрепление отсутствует
54	231094.30	174876.53	Аналитический метод	0.1	Закрепление отсутствует
55	231095.49	174877.25	Аналитический метод	0.1	Закрепление отсутствует
56	231095.47	174877.35	Аналитический метод	0.1	Закрепление отсутствует
57	231099.17	174878.07	Аналитический метод	0.1	Закрепление отсутствует
58	231102.07	174863.14	Аналитический метод	0.1	Закрепление отсутствует
59	231106.00	174863.90	Аналитический метод	0.1	Закрепление отсутствует
60	231103.10	174878.84	Аналитический метод	0.1	Закрепление отсутствует
61	231103.55	174878.92	Аналитический метод	0.1	Закрепление отсутствует
62	231103.84	174878.42	Аналитический метод	0.1	Закрепление отсутствует
63	231115.41	174880.23	Аналитический метод	0.1	Закрепление отсутствует
64	231119.05	174860.33	Аналитический метод	0.1	Закрепление отсутствует
65	231122.98	174861.05	Аналитический метод	0.1	Закрепление отсутствует
66	231119.34	174880.93	Аналитический метод	0.1	Закрепление отсутствует
67	231188.39	174893.56	Аналитический метод	0.1	Закрепление отсутствует
68	231245.02	174901.86	Аналитический метод	0.1	Закрепление отсутствует
69	231256.95	174903.38	Аналитический метод	0.1	Закрепление отсутствует
70	231257.44	174902.45	Аналитический метод	0.1	Закрепление отсутствует
71	231267.13	174907.69	Аналитический метод	0.1	Закрепление отсутствует
72	231268.62	174886.76	Аналитический метод	0.1	Закрепление отсутствует
73	231269.42	174886.56	Аналитический метод	0.1	Закрепление отсутствует
74	231271.92	174870.00	Аналитический метод	0.1	Закрепление отсутствует

2. Сведения о характерных точках границ объекта

Обозначение характерных точек границ	Координаты, м		Метод определения координат характерной точки	Средняя квадратическая погрешность положения характерной точки (Mt), м	Описание обозначения точки на местности (при наличии)
	X	Y			
1	2	3	4	5	6
75	231276.54	174858.91	Аналитический метод	0.1	Закрепление отсутствует
76	231280.17	174824.13	Аналитический метод	0.1	Закрепление отсутствует
77	231266.83	174822.40	Аналитический метод	0.1	Закрепление отсутствует
78	231266.88	174821.27	Аналитический метод	0.1	Закрепление отсутствует
79	231223.72	174815.71	Аналитический метод	0.1	Закрепление отсутствует
80	231220.05	174837.96	Аналитический метод	0.1	Закрепление отсутствует
81	231213.80	174837.06	Аналитический метод	0.1	Закрепление отсутствует
82	231214.37	174833.10	Аналитический метод	0.1	Закрепление отсутствует
83	231216.74	174833.44	Аналитический метод	0.1	Закрепление отсутствует
84	231219.75	174815.17	Аналитический метод	0.1	Закрепление отсутствует
85	231179.65	174809.47	Аналитический метод	0.1	Закрепление отсутствует
86	231171.61	174808.35	Аналитический метод	0.1	Закрепление отсутствует
87	231170.92	174808.14	Аналитический метод	0.1	Закрепление отсутствует
88	231169.81	174807.79	Аналитический метод	0.1	Закрепление отсутствует
89	231172.62	174788.13	Аналитический метод	0.1	Закрепление отсутствует
90	231176.58	174788.69	Аналитический метод	0.1	Закрепление отсутствует
91	231174.30	174804.68	Аналитический метод	0.1	Закрепление отсутствует
92	231180.21	174805.51	Аналитический метод	0.1	Закрепление отсутствует
93	231189.09	174806.77	Аналитический метод	0.1	Закрепление отсутствует
94	231191.51	174789.76	Аналитический метод	0.1	Закрепление отсутствует
95	231195.47	174790.32	Аналитический метод	0.1	Закрепление отсутствует
96	231193.06	174807.33	Аналитический метод	0.1	Закрепление отсутствует
97	231210.90	174809.87	Аналитический метод	0.1	Закрепление отсутствует
98	231214.55	174784.16	Аналитический метод	0.1	Закрепление отсутствует
99	231218.51	174784.73	Аналитический метод	0.1	Закрепление отсутствует
100	231214.86	174810.43	Аналитический метод	0.1	Закрепление отсутствует

2. Сведения о характерных точках границ объекта					
Обозначение характерных точек границ	Координаты, м		Метод определения координат характерной точки	Средняя квадратическая погрешность положения характерной точки (Mf), м	Описание обозначения точки на местности (при наличии)
	X	Y			
1	2	3	4	5	6
101	231222.33	174811.50	Аналитический метод	0.1	Закрепление отсутствует
102	231242.36	174814.08	Аналитический метод	0.1	Закрепление отсутствует
103	231244.66	174794.84	Аналитический метод	0.1	Закрепление отсутствует
104	231244.16	174794.81	Аналитический метод	0.1	Закрепление отсутствует
105	231244.44	174790.82	Аналитический метод	0.1	Закрепление отсутствует
106	231248.95	174791.11	Аналитический метод	0.1	Закрепление отсутствует
107	231246.33	174814.59	Аналитический метод	0.1	Закрепление отсутствует
108	231260.33	174816.39	Аналитический метод	0.1	Закрепление отсутствует
109	231262.40	174797.21	Аналитический метод	0.1	Закрепление отсутствует
110	231266.38	174797.64	Аналитический метод	0.1	Закрепление отсутствует
111	231264.30	174816.90	Аналитический метод	0.1	Закрепление отсутствует
112	231271.03	174817.77	Аналитический метод	0.1	Закрепление отсутствует
113	231270.98	174818.90	Аналитический метод	0.1	Закрепление отсутствует
114	231280.60	174820.16	Аналитический метод	0.1	Закрепление отсутствует
115	231283.56	174792.89	Аналитический метод	0.1	Закрепление отсутствует
116	231284.27	174791.57	Аналитический метод	0.1	Закрепление отсутствует
117	231284.44	174781.80	Аналитический метод	0.1	Закрепление отсутствует
118	231284.55	174774.67	Аналитический метод	0.1	Закрепление отсутствует
119	231285.45	174773.96	Аналитический метод	0.1	Закрепление отсутствует
120	231287.98	174750.66	Аналитический метод	0.1	Закрепление отсутствует
121	231278.19	174749.30	Аналитический метод	0.1	Закрепление отсутствует
122	231274.52	174749.56	Аналитический метод	0.1	Закрепление отсутствует
123	231274.00	174760.25	Аналитический метод	0.1	Закрепление отсутствует
124	231269.96	174759.96	Аналитический метод	0.1	Закрепление отсутствует
125	231270.20	174755.96	Аналитический метод	0.1	Закрепление отсутствует
126	231270.69	174745.86	Аналитический метод	0.1	Закрепление отсутствует

2. Сведения о характерных точках границ объекта					
Обозначение характерных точек границ	Координаты, м		Метод определения координат характерной точки	Средняя квадратическая погрешность положения характерной точки (Mт), м	Описание обозначения точки на местности (при наличии)
	X	Y			
1	2	3	4	5	6
127	231248.36	174741.86	Аналитический метод	0.1	Закрепление отсутствует
128	231196.58	174735.17	Аналитический метод	0.1	Закрепление отсутствует
129	231196.00	174751.50	Аналитический метод	0.1	Закрепление отсутствует
130	231192.01	174751.36	Аналитический метод	0.1	Закрепление отсутствует
131	231192.59	174734.65	Аналитический метод	0.1	Закрепление отсутствует
132	231187.03	174733.94	Аналитический метод	0.1	Закрепление отсутствует
133	231126.39	174728.35	Аналитический метод	0.1	Закрепление отсутствует
134	231118.99	174727.93	Аналитический метод	0.1	Закрепление отсутствует
135	231092.47	174725.21	Аналитический метод	0.1	Закрепление отсутствует
136	231089.63	174724.97	Аналитический метод	0.1	Закрепление отсутствует
137	231088.71	174730.54	Аналитический метод	0.1	Закрепление отсутствует
138	231087.97	174738.10	Аналитический метод	0.1	Закрепление отсутствует
139	231083.98	174737.70	Аналитический метод	0.1	Закрепление отсутствует
140	231084.75	174730.02	Аналитический метод	0.1	Закрепление отсутствует
141	231086.27	174720.68	Аналитический метод	0.1	Закрепление отсутствует
142	231092.85	174721.23	Аналитический метод	0.1	Закрепление отсутствует
143	231119.30	174723.94	Аналитический метод	0.1	Закрепление отсутствует
144	231126.69	174724.36	Аналитический метод	0.1	Закрепление отсутствует
145	231187.47	174729.96	Аналитический метод	0.1	Закрепление отсутствует
146	231217.82	174733.88	Аналитический метод	0.1	Закрепление отсутствует
147	231220.44	174713.56	Аналитический метод	0.1	Закрепление отсутствует
148	231224.41	174714.07	Аналитический метод	0.1	Закрепление отсутствует
149	231221.78	174734.39	Аналитический метод	0.1	Закрепление отсутствует
150	231229.19	174735.35	Аналитический метод	0.1	Закрепление отсутствует
151	231231.95	174713.95	Аналитический метод	0.1	Закрепление отсутствует
152	231235.92	174714.46	Аналитический метод	0.1	Закрепление отсутствует

2. Сведения о характерных точках границ объекта					
Обозначение характерных точек границ	Координаты, м		Метод определения координат характерной точки	Средняя квадратическая погрешность положения характерной точки (Мс), м	Описание обозначения точки на местности (при наличии)
	X	Y			
1	2	3	4	5	6
153	231233.15	174735.86	Аналитический метод	0.1	Закрепление отсутствует
154	231248.97	174737.90	Аналитический метод	0.1	Закрепление отсутствует
155	231273.01	174742.22	Аналитический метод	0.1	Закрепление отсутствует
156	231275.24	174742.34	Аналитический метод	0.1	Закрепление отсутствует
157	231275.42	174745.48	Аналитический метод	0.1	Закрепление отсутствует
158	231278.33	174745.28	Аналитический метод	0.1	Закрепление отсутствует
159	231288.41	174746.68	Аналитический метод	0.1	Закрепление отсутствует
160	231291.24	174720.67	Аналитический метод	0.1	Закрепление отсутствует
161	231293.45	174710.12	Аналитический метод	0.1	Закрепление отсутствует
162	231292.60	174706.11	Аналитический метод	0.1	Закрепление отсутствует
163	231295.21	174683.86	Аналитический метод	0.1	Закрепление отсутствует
164	231284.47	174682.33	Аналитический метод	0.1	Закрепление отсутствует
165	231284.66	174680.13	Аналитический метод	0.1	Закрепление отсутствует
166	231246.76	174671.74	Аналитический метод	0.1	Закрепление отсутствует
167	231201.53	174668.25	Аналитический метод	0.1	Закрепление отсутствует
168	231192.01	174667.83	Аналитический метод	0.1	Закрепление отсутствует
169	231156.80	174664.54	Аналитический метод	0.1	Закрепление отсутствует
170	231136.34	174663.05	Аналитический метод	0.1	Закрепление отсутствует
171	231128.60	174661.75	Аналитический метод	0.1	Закрепление отсутствует
172	231118.34	174660.71	Аналитический метод	0.1	Закрепление отсутствует
173	231118.29	174661.21	Аналитический метод	0.1	Закрепление отсутствует
174	231117.51	174667.28	Аналитический метод	0.1	Закрепление отсутствует
175	231113.55	174666.76	Аналитический метод	0.1	Закрепление отсутствует
176	231114.32	174660.75	Аналитический метод	0.1	Закрепление отсутствует
177	231114.36	174660.30	Аналитический метод	0.1	Закрепление отсутствует
178	231112.72	174660.14	Аналитический метод	0.1	Закрепление отсутствует

2. Сведения о характерных точках границ объекта					
Обозначение характерных точек границ	Координаты, м		Метод определения координат характерной точки	Средняя квадратическая погрешность положения характерной точки (Mt), м	Описание обозначения точки на местности (при наличии)
	X	Y			
1	2	3	4	5	6
179	231095.26	174657.83	Аналитический метод	0.1	Закрепление отсутствует
180	231090.78	174657.38	Аналитический метод	0.1	Закрепление отсутствует
181	231090.02	174657.38	Аналитический метод	0.1	Закрепление отсутствует
182	231090.01	174653.38	Аналитический метод	0.1	Закрепление отсутствует
183	231090.98	174653.38	Аналитический метод	0.1	Закрепление отсутствует
184	231093.78	174653.66	Аналитический метод	0.1	Закрепление отсутствует
185	231096.02	174638.35	Аналитический метод	0.1	Закрепление отсутствует
186	231099.98	174638.93	Аналитический метод	0.1	Закрепление отсутствует
187	231097.76	174654.13	Аналитический метод	0.1	Закрепление отсутствует
188	231113.18	174656.16	Аналитический метод	0.1	Закрепление отсутствует
189	231129.14	174657.78	Аналитический метод	0.1	Закрепление отсутствует
190	231136.82	174659.08	Аналитический метод	0.1	Закрепление отсутствует
191	231155.26	174660.41	Аналитический метод	0.1	Закрепление отсутствует
192	231157.66	174644.44	Аналитический метод	0.1	Закрепление отсутствует
193	231158.00	174640.45	Аналитический метод	0.1	Закрепление отсутствует
194	231162.24	174640.87	Аналитический метод	0.1	Закрепление отсутствует
195	231159.26	174660.75	Аналитический метод	0.1	Закрепление отсутствует
196	231192.29	174663.84	Аналитический метод	0.1	Закрепление отсутствует
197	231201.43	174664.24	Аналитический метод	0.1	Закрепление отсутствует
198	231201.60	174662.02	Аналитический метод	0.1	Закрепление отсутствует
199	231202.75	174655.42	Аналитический метод	0.1	Закрепление отсутствует
200	231208.67	174655.78	Аналитический метод	0.1	Закрепление отсутствует
201	231208.43	174659.77	Аналитический метод	0.1	Закрепление отсутствует
202	231206.07	174659.63	Аналитический метод	0.1	Закрепление отсутствует
203	231205.57	174662.51	Аналитический метод	0.1	Закрепление отсутствует
204	231205.42	174664.54	Аналитический метод	0.1	Закрепление отсутствует

2. Сведения о характерных точках границ объекта					
Обозначение характерных точек границ	Координаты, м		Метод определения координат характерной точки	Средняя квадратическая погрешность положения характерной точки (Мс), м	Описание обозначения точки на местности (при наличии)
	X	Y			
1	2	3	4	5	6
205	231245.06	174667.60	Аналитический метод	0.1	Закрепление отсутствует
206	231245.07	174660.84	Аналитический метод	0.1	Закрепление отсутствует
207	231245.54	174651.02	Аналитический метод	0.1	Закрепление отсутствует
208	231248.93	174651.07	Аналитический метод	0.1	Закрепление отсутствует
209	231249.35	174655.02	Аналитический метод	0.1	Закрепление отсутствует
210	231249.07	174660.93	Аналитический метод	0.1	Закрепление отсутствует
211	231249.06	174668.15	Аналитический метод	0.1	Закрепление отсутствует
212	231288.94	174676.98	Аналитический метод	0.1	Закрепление отсутствует
213	231288.78	174678.90	Аналитический метод	0.1	Закрепление отсутствует
214	231295.71	174679.89	Аналитический метод	0.1	Закрепление отсутствует
215	231306.02	174603.58	Аналитический метод	0.1	Закрепление отсутствует
216	231298.52	174602.15	Аналитический метод	0.1	Закрепление отсутствует
217	231263.95	174596.31	Аналитический метод	0.1	Закрепление отсутствует
218	231265.56	174580.50	Аналитический метод	0.1	Закрепление отсутствует
219	231182.74	174564.49	Аналитический метод	0.1	Закрепление отсутствует
220	231176.69	174595.66	Аналитический метод	0.1	Закрепление отсутствует
221	231189.19	174597.51	Аналитический метод	0.1	Закрепление отсутствует
222	231188.92	174600.58	Аналитический метод	0.1	Закрепление отсутствует
223	231191.17	174600.88	Аналитический метод	0.1	Закрепление отсутствует
224	231190.19	174609.30	Аналитический метод	0.1	Закрепление отсутствует
225	231187.85	174609.00	Аналитический метод	0.1	Закрепление отсутствует
226	231187.23	174613.71	Аналитический метод	0.1	Закрепление отсутствует
227	231164.77	174610.71	Аналитический метод	0.1	Закрепление отсутствует
228	231165.30	174606.74	Аналитический метод	0.1	Закрепление отсутствует
229	231183.79	174609.22	Аналитический метод	0.1	Закрепление отсутствует
230	231184.41	174604.53	Аналитический метод	0.1	Закрепление отсутствует

2. Сведения о характерных точках границ объекта					
Обозначение характерных точек границ	Координаты, м		Метод определения координат характерной точки	Средняя квадратическая погрешность положения характерной точки (M _t), м	Описание обозначения точки на местности (при наличии)
	X	Y			
1	2	3	4	5	6
231	231186.68	174604.82	Аналитический метод	0.1	Закрепление отсутствует
232	231186.74	174604.32	Аналитический метод	0.1	Закрепление отсутствует
233	231184.60	174604.03	Аналитический метод	0.1	Закрепление отсутствует
234	231184.88	174600.92	Аналитический метод	0.1	Закрепление отсутствует
235	231175.91	174599.59	Аналитический метод	0.1	Закрепление отсутствует
236	231171.95	174599.08	Аналитический метод	0.1	Закрепление отсутствует
237	231178.81	174563.73	Аналитический метод	0.1	Закрепление отсутствует
238	231151.77	174558.51	Аналитический метод	0.1	Закрепление отсутствует
239	231123.82	174553.83	Аналитический метод	0.1	Закрепление отсутствует
240	231121.80	174576.41	Аналитический метод	0.1	Закрепление отсутствует
241	231121.18	174583.18	Аналитический метод	0.1	Закрепление отсутствует
242	231131.18	174584.17	Аналитический метод	0.1	Закрепление отсутствует
243	231135.28	174584.41	Аналитический метод	0.1	Закрепление отсутствует
244	231134.02	174598.42	Аналитический метод	0.1	Закрепление отсутствует
245	231130.04	174598.06	Аналитический метод	0.1	Закрепление отсутствует
246	231130.93	174588.17	Аналитический метод	0.1	Закрепление отсутствует
247	231120.76	174587.16	Аналитический метод	0.1	Закрепление отсутствует
248	231120.36	174590.57	Аналитический метод	0.1	Закрепление отсутствует
249	231116.38	174590.09	Аналитический метод	0.1	Закрепление отсутствует
250	231117.02	174584.77	Аналитический метод	0.1	Закрепление отсутствует
251	231117.62	174578.20	Аналитический метод	0.1	Закрепление отсутствует
252	231107.56	174578.07	Аналитический метод	0.1	Закрепление отсутствует
253	231107.18	174594.08	Аналитический метод	0.1	Закрепление отсутствует
254	231106.75	174602.28	Аналитический метод	0.1	Закрепление отсутствует
255	231103.47	174602.13	Аналитический метод	0.1	Закрепление отсутствует
256	231102.96	174598.22	Аналитический метод	0.1	Закрепление отсутствует

2. Сведения о характерных точках границ объекта					
Обозначение характерных точек границ	Координаты, м		Метод определения координат характерной точки	Средняя квадратическая погрешность положения характерной точки (M), м	Описание обозначения точки на местности (при наличии)
	X	Y			
1	2	3	4	5	6
257	231103.18	174593.92	Аналитический метод	0.1	Закрепление отсутствует
258	231103.66	174574.01	Аналитический метод	0.1	Закрепление отсутствует
259	231117.96	174574.20	Аналитический метод	0.1	Закрепление отсутствует
260	231118.22	174570.66	Аналитический метод	0.1	Закрепление отсутствует
261	231120.00	174549.14	Аналитический метод	0.1	Закрепление отсутствует
262	231127.67	174550.42	Аналитический метод	0.1	Закрепление отсутствует
263	231152.48	174554.57	Аналитический метод	0.1	Закрепление отсутствует
264	231269.84	174577.20	Аналитический метод	0.1	Закрепление отсутствует
265	231268.31	174592.99	Аналитический метод	0.1	Закрепление отсутствует
266	231299.23	174598.21	Аналитический метод	0.1	Закрепление отсутствует
267	231307.30	174598.90	Аналитический метод	0.1	Закрепление отсутствует
268	231308.60	174598.78	Аналитический метод	0.1	Закрепление отсутствует
269	231356.75	174603.28	Аналитический метод	0.1	Закрепление отсутствует
270	231390.35	174605.86	Аналитический метод	0.1	Закрепление отсутствует
271	231411.75	174608.70	Аналитический метод	0.1	Закрепление отсутствует
272	231422.73	174610.18	Аналитический метод	0.1	Закрепление отсутствует
273	231432.94	174611.33	Аналитический метод	0.1	Закрепление отсутствует
274	231459.05	174615.65	Аналитический метод	0.1	Закрепление отсутствует
275	231475.76	174618.87	Аналитический метод	0.1	Закрепление отсутствует
276	231471.15	174636.91	Аналитический метод	0.1	Закрепление отсутствует
277	231467.27	174635.92	Аналитический метод	0.1	Закрепление отсутствует
278	231470.83	174621.99	Аналитический метод	0.1	Закрепление отсутствует
279	231460.28	174619.96	Аналитический метод	0.1	Закрепление отсутствует
280	231456.93	174638.20	Аналитический метод	0.1	Закрепление отсутствует
281	231452.99	174637.47	Аналитический метод	0.1	Закрепление отсутствует
282	231456.34	174619.26	Аналитический метод	0.1	Закрепление отсутствует

2. Сведения о характерных точках границ объекта					
Обозначение характерных точек границ	Координаты, м		Метод определения координат характерной точки	Средняя квадратическая погрешность положения характерной точки (Mт), м	Описание обозначения точки на местности (при наличии)
	X	Y			
1	2	3	4	5	6
283	231432.44	174615.30	Аналитический метод	0.1	Закрепление отсутствует
284	231424.20	174614.37	Аналитический метод	0.1	Закрепление отсутствует
285	231421.83	174631.90	Аналитический метод	0.1	Закрепление отсутствует
286	231417.87	174631.36	Аналитический метод	0.1	Закрепление отсутствует
287	231420.23	174613.93	Аналитический метод	0.1	Закрепление отсутствует
288	231413.24	174612.94	Аналитический метод	0.1	Закрепление отсутствует
289	231411.87	174624.75	Аналитический метод	0.1	Закрепление отсутствует
290	231410.72	174633.14	Аналитический метод	0.1	Закрепление отсутствует
291	231406.76	174632.59	Аналитический метод	0.1	Закрепление отсутствует
292	231407.91	174624.25	Аналитический метод	0.1	Закрепление отсутствует
293	231409.30	174612.20	Аналитический метод	0.1	Закрепление отсутствует
294	231391.91	174610.10	Аналитический метод	0.1	Закрепление отсутствует
295	231390.15	174625.97	Аналитический метод	0.1	Закрепление отсутствует
296	231386.17	174625.53	Аналитический метод	0.1	Закрепление отсутствует
297	231387.93	174609.69	Аналитический метод	0.1	Закрепление отсутствует
298	231358.36	174607.42	Аналитический метод	0.1	Закрепление отсутствует
299	231356.32	174625.11	Аналитический метод	0.1	Закрепление отсутствует
300	231352.35	174624.65	Аналитический метод	0.1	Закрепление отсутствует
301	231354.37	174607.08	Аналитический метод	0.1	Закрепление отсутствует
302	231310.14	174602.95	Аналитический метод	0.1	Закрепление отсутствует
303	231299.69	174680.33	Аналитический метод	0.1	Закрепление отсутствует
304	231306.15	174680.82	Аналитический метод	0.1	Закрепление отсутствует
305	231308.23	174660.66	Аналитический метод	0.1	Закрепление отсутствует
306	231312.20	174661.07	Аналитический метод	0.1	Закрепление отсутствует
307	231310.14	174681.13	Аналитический метод	0.1	Закрепление отсутствует
308	231318.65	174681.82	Аналитический метод	0.1	Закрепление отсутствует

2. Сведения о характерных точках границ объекта					
Обозначение характерных точек границ	Координаты, м		Метод определения координат характерной точки	Средняя квадратическая погрешность положения характерной точки (M _t), м	Описание обозначения точки на местности (при наличии)
	X	Y			
1	2	3	4	5	6
309	231323.31	174682.18	Аналитический метод	0.1	Закрепление отсутствует
310	231323.71	174679.68	Аналитический метод	0.1	Закрепление отсутствует
311	231347.38	174681.77	Аналитический метод	0.1	Закрепление отсутствует
312	231353.34	174682.32	Аналитический метод	0.1	Закрепление отсутствует
313	231355.63	174664.54	Аналитический метод	0.1	Закрепление отсутствует
314	231359.60	174665.05	Аналитический метод	0.1	Закрепление отсутствует
315	231357.32	174682.73	Аналитический метод	0.1	Закрепление отсутствует
316	231374.54	174684.74	Аналитический метод	0.1	Закрепление отсутствует
317	231441.53	174693.93	Аналитический метод	0.1	Закрепление отсутствует
318	231444.86	174694.59	Аналитический метод	0.1	Закрепление отсутствует
319	231454.95	174696.08	Аналитический метод	0.1	Закрепление отсутствует
320	231457.19	174683.64	Аналитический метод	0.1	Закрепление отсутствует
321	231461.12	174684.35	Аналитический метод	0.1	Закрепление отсутствует
322	231458.94	174696.51	Аналитический метод	0.1	Закрепление отсутствует
323	231468.82	174697.24	Аналитический метод	0.1	Закрепление отсутствует
324	231468.80	174696.12	Аналитический метод	0.1	Закрепление отсутствует
325	231508.71	174702.34	Аналитический метод	0.1	Закрепление отсутствует
326	231508.09	174706.29	Аналитический метод	0.1	Закрепление отсутствует
327	231472.89	174700.80	Аналитический метод	0.1	Закрепление отсутствует
328	231472.91	174701.54	Аналитический метод	0.1	Закрепление отсутствует
329	231458.35	174700.48	Аналитический метод	0.1	Закрепление отсутствует
330	231457.51	174707.88	Аналитический метод	0.1	Закрепление отсутствует
331	231462.99	174708.55	Аналитический метод	0.1	Закрепление отсутствует
332	231462.51	174712.52	Аналитический метод	0.1	Закрепление отсутствует
333	231453.09	174711.38	Аналитический метод	0.1	Закрепление отсутствует
334	231454.37	174700.04	Аналитический метод	0.1	Закрепление отсутствует

2. Сведения о характерных точках границ объекта

Обозначение характерных точек границ	Координаты, м		Метод определения координат характерной точки	Средняя квадратическая погрешность положения характерной точки (Мт), м	Описание обозначения точки на местности (при наличии)
	X	Y			
1	2	3	4	5	6
335	231446.19	174698.83	Аналитический метод	0.1	Закрепление отсутствует
336	231443.67	174714.79	Аналитический метод	0.1	Закрепление отсутствует
337	231439.72	174714.17	Аналитический метод	0.1	Закрепление отсутствует
338	231442.25	174698.15	Аналитический метод	0.1	Закрепление отсутствует
339	231440.87	174697.88	Аналитический метод	0.1	Закрепление отсутствует
340	231375.99	174688.98	Аналитический метод	0.1	Закрепление отсутствует
341	231372.58	174715.53	Аналитический метод	0.1	Закрепление отсутствует
342	231368.61	174715.02	Аналитический метод	0.1	Закрепление отсутствует
343	231372.02	174688.47	Аналитический метод	0.1	Закрепление отсутствует
344	231354.85	174686.47	Аналитический метод	0.1	Закрепление отсутствует
345	231327.07	174683.99	Аналитический метод	0.1	Закрепление отсутствует
346	231326.68	174686.46	Аналитический метод	0.1	Закрепление отсутствует
347	231318.34	174685.80	Аналитический метод	0.1	Закрепление отсутствует
348	231305.74	174684.79	Аналитический метод	0.1	Закрепление отсутствует
349	231299.19	174684.30	Аналитический метод	0.1	Закрепление отсутствует
350	231296.65	174705.92	Аналитический метод	0.1	Закрепление отсутствует
351	231297.45	174709.70	Аналитический метод	0.1	Закрепление отсутствует
352	231295.19	174721.30	Аналитический метод	0.1	Закрепление отсутствует
353	231292.23	174748.54	Аналитический метод	0.1	Закрепление отсутствует
354	231334.14	174754.16	Аналитический метод	0.1	Закрепление отсутствует
355	231336.49	174736.59	Аналитический метод	0.1	Закрепление отсутствует
356	231340.45	174737.12	Аналитический метод	0.1	Закрепление отсутствует
357	231338.11	174754.69	Аналитический метод	0.1	Закрепление отсутствует
358	231339.96	174754.94	Аналитический метод	0.1	Закрепление отсутствует
359	231342.21	174741.80	Аналитический метод	0.1	Закрепление отсутствует
360	231346.16	174742.48	Аналитический метод	0.1	Закрепление отсутствует

2. Сведения о характерных точках границ объекта

Обозначение характерных точек границ	Координаты, м		Метод определения координат характерной точки	Средняя квадратическая погрешность положения характерной точки (M _t), м	Описание обозначения точки на местности (при наличии)
	X	Y			
1	2	3	4	5	6
361	231343.93	174755.51	Аналитический метод	0.1	Закрепление отсутствует
362	231366.27	174758.89	Аналитический метод	0.1	Закрепление отсутствует
363	231367.72	174747.69	Аналитический метод	0.1	Закрепление отсутствует
364	231371.68	174748.21	Аналитический метод	0.1	Закрепление отсутствует
365	231370.23	174759.47	Аналитический метод	0.1	Закрепление отсутствует
366	231377.89	174760.52	Аналитический метод	0.1	Закрепление отсутствует
367	231382.28	174761.44	Аналитический метод	0.1	Закрепление отсутствует
368	231383.89	174749.34	Аналитический метод	0.1	Закрепление отсутствует
369	231387.86	174749.87	Аналитический метод	0.1	Закрепление отсутствует
370	231386.21	174762.18	Аналитический метод	0.1	Закрепление отсутствует
371	231416.90	174767.42	Аналитический метод	0.1	Закрепление отсутствует
372	231442.05	174770.96	Аналитический метод	0.1	Закрепление отсутствует
373	231446.21	174771.46	Аналитический метод	0.1	Закрепление отсутствует
374	231447.47	174760.93	Аналитический метод	0.1	Закрепление отсутствует
375	231451.44	174761.41	Аналитический метод	0.1	Закрепление отсутствует
376	231449.80	174775.91	Аналитический метод	0.1	Закрепление отсутствует
377	231443.45	174775.16	Аналитический метод	0.1	Закрепление отсутствует
378	231442.06	174782.98	Аналитический метод	0.1	Закрепление отсутствует
379	231438.12	174782.28	Аналитический метод	0.1	Закрепление отсутствует
380	231439.48	174774.64	Аналитический метод	0.1	Закрепление отсутствует
381	231416.29	174771.38	Аналитический метод	0.1	Закрепление отсутствует
382	231383.57	174765.79	Аналитический метод	0.1	Закрепление отсутствует
383	231377.21	174764.47	Аналитический метод	0.1	Закрепление отсутствует
384	231367.69	174763.15	Аналитический метод	0.1	Закрепление отсутствует
385	231341.35	174759.16	Аналитический метод	0.1	Закрепление отсутствует
386	231291.80	174752.52	Аналитический метод	0.1	Закрепление отсутствует

2. Сведения о характерных точках границ объекта					
Обозначение характерных точек границ	Координаты, м		Метод определения координат характерной точки	Средняя квадратическая погрешность положения характерной точки (M _t), м	Описание обозначения точки на местности (при наличии)
	X	Y			
1	2	3	4	5	6
387	231289.25	174776.05	Аналитический метод	0.1	Закрепление отсутствует
388	231288.52	174776.62	Аналитический метод	0.1	Закрепление отсутствует
389	231288.44	174781.87	Аналитический метод	0.1	Закрепление отсутствует
390	231288.21	174794.70	Аналитический метод	0.1	Закрепление отсутствует
391	231287.38	174794.84	Аналитический метод	0.1	Закрепление отсутствует
392	231284.41	174822.13	Аналитический метод	0.1	Закрепление отсутствует
393	231286.29	174822.53	Аналитический метод	0.1	Закрепление отсутствует
394	231296.99	174824.05	Аналитический метод	0.1	Закрепление отсутствует
395	231306.55	174822.87	Аналитический метод	0.1	Закрепление отсутствует
396	231309.84	174803.47	Аналитический метод	0.1	Закрепление отсутствует
397	231313.38	174803.65	Аналитический метод	0.1	Закрепление отсутствует
398	231313.19	174807.65	Аналитический метод	0.1	Закрепление отсутствует
399	231310.54	174823.25	Аналитический метод	0.1	Закрепление отсутствует
400	231333.21	174829.90	Аналитический метод	0.1	Закрепление отсутствует
401	231352.49	174833.75	Аналитический метод	0.1	Закрепление отсутствует
402	231368.69	174837.01	Аналитический метод	0.1	Закрепление отсутствует
403	231384.68	174839.64	Аналитический метод	0.1	Закрепление отсутствует
404	231419.11	174843.06	Аналитический метод	0.1	Закрепление отсутствует
405	231421.84	174828.24	Аналитический метод	0.1	Закрепление отсутствует
406	231425.78	174828.96	Аналитический метод	0.1	Закрепление отсутствует
407	231423.05	174843.76	Аналитический метод	0.1	Закрепление отсутствует
408	231426.20	174844.33	Аналитический метод	0.1	Закрепление отсутствует
409	231441.52	174846.83	Аналитический метод	0.1	Закрепление отсутствует
410	231448.26	174831.11	Аналитический метод	0.1	Закрепление отсутствует
411	231451.94	174832.69	Аналитический метод	0.1	Закрепление отсутствует
412	231445.23	174848.32	Аналитический метод	0.1	Закрепление отсутствует

2. Сведения о характерных точках границ объекта					
Обозначение характерных точек границ	Координаты, м		Метод определения координат характерной точки	Средняя квадратическая погрешность положения характерной точки (Mf), м	Описание обозначения точки на местности (при наличии)
	X	Y			
1	2	3	4	5	6
413	231444.98	174863.88	Аналитический метод	0.1	Закрепление отсутствует
414	231440.98	174863.80	Аналитический метод	0.1	Закрепление отсутствует
415	231441.21	174850.84	Аналитический метод	0.1	Закрепление отсутствует
416	231425.55	174848.28	Аналитический метод	0.1	Закрепление отсутствует
417	231415.10	174846.68	Аналитический метод	0.1	Закрепление отсутствует
418	231384.16	174843.61	Аналитический метод	0.1	Закрепление отсутствует
419	231370.04	174841.28	Аналитический метод	0.1	Закрепление отсутствует
420	231368.61	174850.51	Аналитический метод	0.1	Закрепление отсутствует
421	231370.20	174858.25	Аналитический метод	0.1	Закрепление отсутствует
422	231369.58	174862.18	Аналитический метод	0.1	Закрепление отсутствует
423	231366.90	174862.08	Аналитический метод	0.1	Закрепление отсутствует
424	231364.55	174850.61	Аналитический метод	0.1	Закрепление отсутствует
425	231366.10	174840.56	Аналитический метод	0.1	Закрепление отсутствует
426	231353.72	174838.08	Аналитический метод	0.1	Закрепление отсутствует
427	231351.27	174852.47	Аналитический метод	0.1	Закрепление отсутствует
428	231351.44	174852.47	Аналитический метод	0.1	Закрепление отсутствует
429	231351.40	174856.47	Аналитический метод	0.1	Закрепление отсутствует
430	231346.53	174856.43	Аналитический метод	0.1	Закрепление отсутствует
431	231349.80	174837.29	Аналитический метод	0.1	Закрепление отсутствует
432	231334.50	174834.24	Аналитический метод	0.1	Закрепление отсутствует
433	231332.01	174851.43	Аналитический метод	0.1	Закрепление отсутствует
434	231328.06	174850.85	Аналитический метод	0.1	Закрепление отсутствует
435	231330.59	174833.29	Аналитический метод	0.1	Закрепление отсутствует
436	231308.11	174826.71	Аналитический метод	0.1	Закрепление отсутствует
437	231298.90	174827.84	Аналитический метод	0.1	Закрепление отсутствует
438	231298.26	174842.17	Аналитический метод	0.1	Закрепление отсутствует

2. Сведения о характерных точках границ объекта

Обозначение характерных точек границ	Координаты, м		Метод определения координат характерной точки	Средняя квадратическая погрешность положения характерной точки (Mf), м	Описание обозначения точки на местности (при наличии)
	X	Y			
1	2	3	4	5	6
439	231294.27	174841.99	Аналитический метод	0.1	Закрепление отсутствует
440	231294.90	174827.79	Аналитический метод	0.1	Закрепление отсутствует
441	231285.58	174826.47	Аналитический метод	0.1	Закрепление отсутствует
442	231283.99	174826.13	Аналитический метод	0.1	Закрепление отсутствует
443	231280.46	174859.91	Аналитический метод	0.1	Закрепление отсутствует
444	231275.80	174871.09	Аналитический метод	0.1	Закрепление отсутствует
445	231273.18	174888.47	Аналитический метод	0.1	Закрепление отсутствует
446	231272.42	174889.76	Аналитический метод	0.1	Закрепление отсутствует
447	231271.23	174906.50	Аналитический метод	0.1	Закрепление отсутствует
448	231297.01	174910.07	Аналитический метод	0.1	Закрепление отсутствует
449	231299.14	174890.77	Аналитический метод	0.1	Закрепление отсутствует
450	231303.11	174891.21	Аналитический метод	0.1	Закрепление отсутствует
451	231300.97	174910.63	Аналитический метод	0.1	Закрепление отсутствует
452	231311.40	174912.10	Аналитический метод	0.1	Закрепление отсутствует
453	231372.66	174920.21	Аналитический метод	0.1	Закрепление отсутствует
454	231375.61	174904.49	Аналитический метод	0.1	Закрепление отсутствует
455	231373.69	174904.18	Аналитический метод	0.1	Закрепление отсутствует
456	231374.35	174900.23	Аналитический метод	0.1	Закрепление отсутствует
457	231376.39	174900.58	Аналитический метод	0.1	Закрепление отсутствует
458	231376.59	174899.53	Аналитический метод	0.1	Закрепление отсутствует
459	231384.29	174900.71	Аналитический метод	0.1	Закрепление отсутствует
460	231383.68	174904.66	Аналитический метод	0.1	Закрепление отсутствует
461	231379.80	174904.07	Аналитический метод	0.1	Закрепление отсутствует
462	231376.61	174920.85	Аналитический метод	0.1	Закрепление отсутствует
463	231390.27	174923.46	Аналитический метод	0.1	Закрепление отсутствует
464	231433.26	174929.89	Аналитический метод	0.1	Закрепление отсутствует

2. Сведения о характерных точках границ объекта					
Обозначение характерных точек границ	Координаты, м		Метод определения координат характерной точки	Средняя квадратическая погрешность положения характерной точки (Mt), м	Описание обозначения точки на местности (при наличии)
	X	Y			
1	2	3	4	5	6
465	231434.81	174910.37	Аналитический метод	0.1	Закрепление отсутствует
466	231438.80	174910.68	Аналитический метод	0.1	Закрепление отсутствует
467	231436.92	174934.44	Аналитический метод	0.1	Закрепление отсутствует
468	231389.98	174927.48	Аналитический метод	0.1	Закрепление отсутствует
469	231373.96	174924.42	Аналитический метод	0.1	Закрепление отсутствует
470	231311.31	174916.12	Аналитический метод	0.1	Закрепление отсутствует
471	231313.26	174939.14	Аналитический метод	0.1	Закрепление отсутствует
472	231309.28	174939.48	Аналитический метод	0.1	Закрепление отсутствует
473	231307.25	174915.55	Аналитический метод	0.1	Закрепление отсутствует
474	231298.49	174914.32	Аналитический метод	0.1	Закрепление отсутствует
475	231270.93	174910.50	Аналитический метод	0.1	Закрепление отсутствует
476	231269.44	174929.87	Аналитический метод	0.1	Закрепление отсутствует
477	231273.20	174930.43	Аналитический метод	0.1	Закрепление отсутствует
478	231268.81	174956.52	Аналитический метод	0.1	Закрепление отсутствует
479	231265.49	174959.53	Аналитический метод	0.1	Закрепление отсутствует
480	231264.59	174978.58	Аналитический метод	0.1	Закрепление отсутствует
481	231263.59	174991.49	Аналитический метод	0.1	Закрепление отсутствует
482	231265.35	174991.70	Аналитический метод	0.1	Закрепление отсутствует
483	231279.65	174993.65	Аналитический метод	0.1	Закрепление отсутствует
484	231334.13	175002.10	Аналитический метод	0.1	Закрепление отсутствует
485	231349.10	175004.02	Аналитический метод	0.1	Закрепление отсутствует
486	231384.48	175009.69	Аналитический метод	0.1	Закрепление отсутствует
487	231398.41	175011.61	Аналитический метод	0.1	Закрепление отсутствует
488	231399.41	175011.66	Аналитический метод	0.1	Закрепление отсутствует
489	231401.78	174993.33	Аналитический метод	0.1	Закрепление отсутствует
490	231407.73	174994.10	Аналитический метод	0.1	Закрепление отсутствует

2. Сведения о характерных точках границ объекта


Обозначение характерных точек границ	Координаты, м		Метод определения координат характерной точки	Средняя квадратическая погрешность положения характерной точки (Мт), м	Описание обозначения точки на местности (при наличии)
	X	Y			
1	2	3	4	5	6
491	231407.22	174998.07	Аналитический метод	0.1	Закрепление отсутствует
492	231405.24	174997.81	Аналитический метод	0.1	Закрепление отсутствует
493	231403.39	175012.07	Аналитический метод	0.1	Закрепление отсутствует
494	231414.89	175013.84	Аналитический метод	0.1	Закрепление отсутствует
495	231420.97	175014.48	Аналитический метод	0.1	Закрепление отсутствует
496	231420.55	175018.45	Аналитический метод	0.1	Закрепление отсутствует
497	231416.30	175018.01	Аналитический метод	0.1	Закрепление отсутствует
498	231414.22	175030.25	Аналитический метод	0.1	Закрепление отсутствует
499	231410.27	175029.58	Аналитический метод	0.1	Закрепление отсутствует
500	231412.33	175017.50	Аналитический метод	0.1	Закрепление отсутствует
501	231400.95	175015.74	Аналитический метод	0.1	Закрепление отсутствует
502	231398.03	175015.60	Аналитический метод	0.1	Закрепление отсутствует
503	231383.89	175013.64	Аналитический метод	0.1	Закрепление отсутствует
504	231348.53	175007.98	Аналитический метод	0.1	Закрепление отсутствует
505	231335.51	175006.31	Аналитический метод	0.1	Закрепление отсутствует
506	231332.75	175021.65	Аналитический метод	0.1	Закрепление отсутствует
507	231328.82	175020.94	Аналитический метод	0.1	Закрепление отсутствует
508	231331.55	175005.75	Аналитический метод	0.1	Закрепление отсутствует
509	231279.07	174997.61	Аналитический метод	0.1	Закрепление отсутствует
510	231264.80	174995.66	Аналитический метод	0.1	Закрепление отсутствует
511	231260.51	174995.16	Аналитический метод	0.1	Закрепление отсутствует
512	231259.99	174998.03	Аналитический метод	0.1	Закрепление отсутствует
513	231256.21	175026.64	Аналитический метод	0.1	Закрепление отсутствует
514	231255.06	175041.93	Аналитический метод	0.1	Закрепление отсутствует
515	231251.07	175041.63	Аналитический метод	0.1	Закрепление отсутствует
516	231252.22	175026.28	Аналитический метод	0.1	Закрепление отсутствует

2. Сведения о характерных точках границ объекта					
Обозначение характерных точек границ	Координаты, м		Метод определения координат характерной точки	Средняя квадратическая погрешность положения характерной точки (Mт), м	Описание обозначения точки на местности (при наличии)
	X	Y			
1	2	3	4	5	6
517	231255.82	174999.08	Аналитический метод	0.1	Закрепление отсутствует
518	231239.98	174993.75	Аналитический метод	0.1	Закрепление отсутствует
519	231240.12	174993.12	Аналитический метод	0.1	Закрепление отсутствует
520	231196.68	174985.21	Аналитический метод	0.1	Закрепление отсутствует
521	231187.67	174983.68	Аналитический метод	0.1	Закрепление отсутствует
522	231168.29	174980.69	Аналитический метод	0.1	Закрепление отсутствует
523	231170.84	174958.04	Аналитический метод	0.1	Закрепление отсутствует
524	231174.82	174958.48	Аналитический метод	0.1	Закрепление отсутствует
525	231172.70	174977.32	Аналитический метод	0.1	Закрепление отсутствует
526	231186.31	174979.42	Аналитический метод	0.1	Закрепление отсутствует
527	231189.06	174960.61	Аналитический метод	0.1	Закрепление отсутствует
528	231193.07	174960.89	Аналитический метод	0.1	Закрепление отсутствует
529	231192.52	174964.61	Аналитический метод	0.1	Закрепление отсутствует
530	231190.25	174980.06	Аналитический метод	0.1	Закрепление отсутствует
531	231197.37	174981.27	Аналитический метод	0.1	Закрепление отсутствует
532	231207.11	174983.04	Аналитический метод	0.1	Закрепление отсутствует
533	231209.88	174967.84	Аналитический метод	0.1	Закрепление отсутствует
534	231213.82	174968.55	Аналитический метод	0.1	Закрепление отсутствует
535	231211.05	174983.76	Аналитический метод	0.1	Закрепление отсутствует
536	231244.96	174989.94	Аналитический метод	0.1	Закрепление отсутствует
537	231244.69	174991.12	Аналитический метод	0.1	Закрепление отсутствует
538	231256.46	174995.08	Аналитический метод	0.1	Закрепление отсутствует
539	231257.25	174990.75	Аналитический метод	0.1	Закрепление отсутствует
540	231259.62	174991.02	Аналитический метод	0.1	Закрепление отсутствует
541	231259.75	174989.89	Аналитический метод	0.1	Закрепление отсутствует
542	231260.60	174978.34	Аналитический метод	0.1	Закрепление отсутствует

2. Сведения о характерных точках границ объекта					
Обозначение характерных точек границ	Координаты, м		Метод определения координат характерной точки	Средняя квадратическая погрешность положения характерной точки (M _t), м	Описание обозначения точки на местности (при наличии)
	X	Y			
1	2	3	4	5	6
543	231261.57	174957.68	Аналитический метод	0.1	Закрепление отсутствует
544	231265.09	174954.49	Аналитический метод	0.1	Закрепление отсутствует
545	231268.58	174933.79	Аналитический метод	0.1	Закрепление отсутствует
546	231265.16	174933.28	Аналитический метод	0.1	Закрепление отсутствует
547	231266.80	174912.06	Аналитический метод	0.1	Закрепление отсутствует
548	231258.59	174907.62	Аналитический метод	0.1	Закрепление отсутствует
549	231246.60	174906.09	Аналитический метод	0.1	Закрепление отсутствует
550	231246.29	174910.83	Аналитический метод	0.1	Закрепление отсутствует
551	231245.73	174920.32	Аналитический метод	0.1	Закрепление отсутствует
552	231244.96	174924.19	Аналитический метод	0.1	Закрепление отсутствует
553	231241.51	174924.07	Аналитический метод	0.1	Закрепление отсутствует
554	231242.30	174910.58	Аналитический метод	0.1	Закрепление отсутствует
1	231242.63	174905.55	Аналитический метод	0.1	Закрепление отсутствует
3. Сведения о характерных точках части (частей) границы объекта					
Обозначение характерных точек части границы	Координаты, м		Метод определения координат характерной точки	Средняя квадратическая погрешность положения характерной точки (M _t), м	Описание обозначения точки на местности (при наличии)
	X	Y			
1	2	3	4	5	6
-	-	-	-	-	-

Лист 4


План границ объекта



Масштаб 1:500

Условные обозначения

обозначения частей территории, относящихся к границе земельного участка, и местонахождение



Подпись

Дата: 2.11.10

Место: (при наличии) кадастровый номер земельного участка: (при наличии)

Раздел 4

План границ объекта

- - Характерная точка границы, сведения о которой позволяют однозначно определить ее положение на местности
- Зона с ОУ 1 - Зона с особыми условиями использования территории Зона с ОУ 1 — Зона с особыми условиями использования территории охранная зона объекта "Газопровод низкого давления", расположенного (местоположение): Владимирская область, г. Юрьев-Польский, газоснабжение жилого фонда, ограниченного ул. Арзамасерийской, ул. Овражной, ул. Сажистого, ул. Заводской
- 1 - Обозначение новой характерной точки
- 1 - Кадастровый номер земельного участка
- :169 - Кадастровый номер здания
- - Существующая часть границы, информация в ЕГРН сведения о которой достаточны для определения ее местоположения
- - Часть контура образованного проекцией существующего наземного конструктивного элемента здания, сооружения, объекта незавершенного строительства
- - Граница кадастрового квартала
- - Граница населенного пункта
- - Граница муниципального района
- - Граница зоны с особыми условиями
- 33-04-010151 - Номер кадастрового квартала



Дата: 1. 11. 20

**Текстовое описание местоположения границ
населенных пунктов, территориальных зон, особо охраняемых природных
территорий, зон с особыми условиями использования территорий**

Прохождение границы		Описание прохождения границы
от точки	до точки	
1	2	3
1	2	в границах МО г.Юрьев-Польский(городское поселение)
2	3	в границах МО г.Юрьев-Польский(городское поселение)
3	4	в границах МО г.Юрьев-Польский(городское поселение)
4	5	в границах МО г.Юрьев-Польский(городское поселение)
5	6	в границах МО г.Юрьев-Польский(городское поселение)
6	7	в границах МО г.Юрьев-Польский(городское поселение)
7	8	в границах МО г.Юрьев-Польский(городское поселение)
8	9	в границах МО г.Юрьев-Польский(городское поселение)
9	10	в границах МО г.Юрьев-Польский(городское поселение)
10	11	в границах МО г.Юрьев-Польский(городское поселение)
11	12	в границах МО г.Юрьев-Польский(городское поселение)
12	13	в границах МО г.Юрьев-Польский(городское поселение)
13	14	в границах МО г.Юрьев-Польский(городское поселение)
14	15	в границах МО г.Юрьев-Польский(городское поселение)
15	16	в границах МО г.Юрьев-Польский(городское поселение)
16	17	в границах МО г.Юрьев-Польский(городское поселение)
17	18	в границах МО г.Юрьев-Польский(городское поселение)
18	19	в границах МО г.Юрьев-Польский(городское поселение)
19	20	в границах МО г.Юрьев-Польский(городское поселение)
20	21	в границах МО г.Юрьев-Польский(городское поселение)
21	22	в границах МО г.Юрьев-Польский(городское поселение)
22	23	в границах МО г.Юрьев-Польский(городское поселение)
23	24	в границах МО г.Юрьев-Польский(городское поселение)
24	25	в границах МО г.Юрьев-Польский(городское поселение)
25	26	в границах МО г.Юрьев-Польский(городское поселение)
26	27	в границах МО г.Юрьев-Польский(городское поселение)
27	28	в границах МО г.Юрьев-Польский(городское поселение)
28	29	в границах МО г.Юрьев-Польский(городское поселение)
29	30	в границах МО г.Юрьев-Польский(городское поселение)
30	31	в границах МО г.Юрьев-Польский(городское поселение)
31	32	в границах МО г.Юрьев-Польский(городское поселение)
32	33	в границах МО г.Юрьев-Польский(городское поселение)
33	34	в границах МО г.Юрьев-Польский(городское поселение)
34	35	в границах МО г.Юрьев-Польский(городское поселение)
35	36	в границах МО г.Юрьев-Польский(городское поселение)
36	37	в границах МО г.Юрьев-Польский(городское поселение)

**Текстовое описание местоположения границ
населенных пунктов, территориальных зон, особо охраняемых природных
территорий, зон с особыми условиями использования территорий**

Прохождение границы		Описание прохождения границы
от точки	до точки	
1	2	3
37	38	в границах МО г.Юрьев-Польский(городское поселение)
38	39	в границах МО г.Юрьев-Польский(городское поселение)
39	40	в границах МО г.Юрьев-Польский(городское поселение)
40	41	в границах МО г.Юрьев-Польский(городское поселение)
41	42	в границах МО г.Юрьев-Польский(городское поселение)
42	43	в границах МО г.Юрьев-Польский(городское поселение)
43	44	в границах МО г.Юрьев-Польский(городское поселение)
44	45	в границах МО г.Юрьев-Польский(городское поселение)
45	46	в границах МО г.Юрьев-Польский(городское поселение)
46	47	в границах МО г.Юрьев-Польский(городское поселение)
47	48	в границах МО г.Юрьев-Польский(городское поселение)
48	49	в границах МО г.Юрьев-Польский(городское поселение)
49	50	в границах МО г.Юрьев-Польский(городское поселение)
50	51	в границах МО г.Юрьев-Польский(городское поселение)
51	52	в границах МО г.Юрьев-Польский(городское поселение)
52	53	в границах МО г.Юрьев-Польский(городское поселение)
53	54	в границах МО г.Юрьев-Польский(городское поселение)
54	55	в границах МО г.Юрьев-Польский(городское поселение)
55	56	в границах МО г.Юрьев-Польский(городское поселение)
56	57	в границах МО г.Юрьев-Польский(городское поселение)
57	58	в границах МО г.Юрьев-Польский(городское поселение)
58	59	в границах МО г.Юрьев-Польский(городское поселение)
59	60	в границах МО г.Юрьев-Польский(городское поселение)
60	61	в границах МО г.Юрьев-Польский(городское поселение)
61	62	в границах МО г.Юрьев-Польский(городское поселение)
62	63	в границах МО г.Юрьев-Польский(городское поселение)
63	64	в границах МО г.Юрьев-Польский(городское поселение)
64	65	в границах МО г.Юрьев-Польский(городское поселение)
65	66	в границах МО г.Юрьев-Польский(городское поселение)
66	67	в границах МО г.Юрьев-Польский(городское поселение)
67	68	в границах МО г.Юрьев-Польский(городское поселение)
68	69	в границах МО г.Юрьев-Польский(городское поселение)
69	70	в границах МО г.Юрьев-Польский(городское поселение)
70	71	в границах МО г.Юрьев-Польский(городское поселение)
71	72	в границах МО г.Юрьев-Польский(городское поселение)
72	73	в границах МО г.Юрьев-Польский(городское поселение)

**Текстовое описание местоположения границ
населенных пунктов, территориальных зон, особо охраняемых природных
территорий, зон с особыми условиями использования территорий**

Прохождение границы		Описание прохождения границы
от точки	до точки	
1	2	3
73	74	в границах МО г.Юрьев-Польский(городское поселение)
74	75	в границах МО г.Юрьев-Польский(городское поселение)
75	76	в границах МО г.Юрьев-Польский(городское поселение)
76	77	в границах МО г.Юрьев-Польский(городское поселение)
77	78	в границах МО г.Юрьев-Польский(городское поселение)
78	79	в границах МО г.Юрьев-Польский(городское поселение)
79	80	в границах МО г.Юрьев-Польский(городское поселение)
80	81	в границах МО г.Юрьев-Польский(городское поселение)
81	82	в границах МО г.Юрьев-Польский(городское поселение)
82	83	в границах МО г.Юрьев-Польский(городское поселение)
83	84	в границах МО г.Юрьев-Польский(городское поселение)
84	85	в границах МО г.Юрьев-Польский(городское поселение)
85	86	в границах МО г.Юрьев-Польский(городское поселение)
86	87	в границах МО г.Юрьев-Польский(городское поселение)
87	88	в границах МО г.Юрьев-Польский(городское поселение)
88	89	в границах МО г.Юрьев-Польский(городское поселение)
89	90	в границах МО г.Юрьев-Польский(городское поселение)
90	91	в границах МО г.Юрьев-Польский(городское поселение)
91	92	в границах МО г.Юрьев-Польский(городское поселение)
92	93	в границах МО г.Юрьев-Польский(городское поселение)
93	94	в границах МО г.Юрьев-Польский(городское поселение)
94	95	в границах МО г.Юрьев-Польский(городское поселение)
95	96	в границах МО г.Юрьев-Польский(городское поселение)
96	97	в границах МО г.Юрьев-Польский(городское поселение)
97	98	в границах МО г.Юрьев-Польский(городское поселение)
98	99	в границах МО г.Юрьев-Польский(городское поселение)
99	100	в границах МО г.Юрьев-Польский(городское поселение)
100	101	в границах МО г.Юрьев-Польский(городское поселение)
101	102	в границах МО г.Юрьев-Польский(городское поселение)
102	103	в границах МО г.Юрьев-Польский(городское поселение)
103	104	в границах МО г.Юрьев-Польский(городское поселение)
104	105	в границах МО г.Юрьев-Польский(городское поселение)
105	106	в границах МО г.Юрьев-Польский(городское поселение)
106	107	в границах МО г.Юрьев-Польский(городское поселение)
107	108	в границах МО г.Юрьев-Польский(городское поселение)
108	109	в границах МО г.Юрьев-Польский(городское поселение)

**Текстовое описание местоположения границ
населенных пунктов, территориальных зон, особо охраняемых природных
территорий, зон с особыми условиями использования территорий**

Прохождение границы		Описание прохождения границы
от точки	до точки	
1	2	3
109	110	в границах МО г.Юрьев-Польский(городское поселение)
110	111	в границах МО г.Юрьев-Польский(городское поселение)
111	112	в границах МО г.Юрьев-Польский(городское поселение)
112	113	в границах МО г.Юрьев-Польский(городское поселение)
113	114	в границах МО г.Юрьев-Польский(городское поселение)
114	115	в границах МО г.Юрьев-Польский(городское поселение)
115	116	в границах МО г.Юрьев-Польский(городское поселение)
116	117	в границах МО г.Юрьев-Польский(городское поселение)
117	118	в границах МО г.Юрьев-Польский(городское поселение)
118	119	в границах МО г.Юрьев-Польский(городское поселение)
119	120	в границах МО г.Юрьев-Польский(городское поселение)
120	121	в границах МО г.Юрьев-Польский(городское поселение)
121	122	в границах МО г.Юрьев-Польский(городское поселение)
122	123	в границах МО г.Юрьев-Польский(городское поселение)
123	124	в границах МО г.Юрьев-Польский(городское поселение)
124	125	в границах МО г.Юрьев-Польский(городское поселение)
125	126	в границах МО г.Юрьев-Польский(городское поселение)
126	127	в границах МО г.Юрьев-Польский(городское поселение)
127	128	в границах МО г.Юрьев-Польский(городское поселение)
128	129	в границах МО г.Юрьев-Польский(городское поселение)
129	130	в границах МО г.Юрьев-Польский(городское поселение)
130	131	в границах МО г.Юрьев-Польский(городское поселение)
131	132	в границах МО г.Юрьев-Польский(городское поселение)
132	133	в границах МО г.Юрьев-Польский(городское поселение)
133	134	в границах МО г.Юрьев-Польский(городское поселение)
134	135	в границах МО г.Юрьев-Польский(городское поселение)
135	136	в границах МО г.Юрьев-Польский(городское поселение)
136	137	в границах МО г.Юрьев-Польский(городское поселение)
137	138	в границах МО г.Юрьев-Польский(городское поселение)
138	139	в границах МО г.Юрьев-Польский(городское поселение)
139	140	в границах МО г.Юрьев-Польский(городское поселение)
140	141	в границах МО г.Юрьев-Польский(городское поселение)
141	142	в границах МО г.Юрьев-Польский(городское поселение)
142	143	в границах МО г.Юрьев-Польский(городское поселение)
143	144	в границах МО г.Юрьев-Польский(городское поселение)
144	145	в границах МО г.Юрьев-Польский(городское поселение)

**Текстовое описание местоположения границ
населенных пунктов, территориальных зон, особо охраняемых природных
территорий, зон с особыми условиями использования территорий**

Прохождение границы		Описание прохождения границы
от точки	до точки	
1	2	3
145	146	в границах МО г.Юрьев-Польский(городское поселение)
146	147	в границах МО г.Юрьев-Польский(городское поселение)
147	148	в границах МО г.Юрьев-Польский(городское поселение)
148	149	в границах МО г.Юрьев-Польский(городское поселение)
149	150	в границах МО г.Юрьев-Польский(городское поселение)
150	151	в границах МО г.Юрьев-Польский(городское поселение)
151	152	в границах МО г.Юрьев-Польский(городское поселение)
152	153	в границах МО г.Юрьев-Польский(городское поселение)
153	154	в границах МО г.Юрьев-Польский(городское поселение)
154	155	в границах МО г.Юрьев-Польский(городское поселение)
155	156	в границах МО г.Юрьев-Польский(городское поселение)
156	157	в границах МО г.Юрьев-Польский(городское поселение)
157	158	в границах МО г.Юрьев-Польский(городское поселение)
158	159	в границах МО г.Юрьев-Польский(городское поселение)
159	160	в границах МО г.Юрьев-Польский(городское поселение)
160	161	в границах МО г.Юрьев-Польский(городское поселение)
161	162	в границах МО г.Юрьев-Польский(городское поселение)
162	163	в границах МО г.Юрьев-Польский(городское поселение)
163	164	в границах МО г.Юрьев-Польский(городское поселение)
164	165	в границах МО г.Юрьев-Польский(городское поселение)
165	166	в границах МО г.Юрьев-Польский(городское поселение)
166	167	в границах МО г.Юрьев-Польский(городское поселение)
167	168	в границах МО г.Юрьев-Польский(городское поселение)
168	169	в границах МО г.Юрьев-Польский(городское поселение)
169	170	в границах МО г.Юрьев-Польский(городское поселение)
170	171	в границах МО г.Юрьев-Польский(городское поселение)
171	172	в границах МО г.Юрьев-Польский(городское поселение)
172	173	в границах МО г.Юрьев-Польский(городское поселение)
173	174	в границах МО г.Юрьев-Польский(городское поселение)
174	175	в границах МО г.Юрьев-Польский(городское поселение)
175	176	в границах МО г.Юрьев-Польский(городское поселение)
176	177	в границах МО г.Юрьев-Польский(городское поселение)
177	178	в границах МО г.Юрьев-Польский(городское поселение)
178	179	в границах МО г.Юрьев-Польский(городское поселение)
179	180	в границах МО г.Юрьев-Польский(городское поселение)
180	181	в границах МО г.Юрьев-Польский(городское поселение)

**Текстовое описание местоположения границ
населенных пунктов, территориальных зон, особо охраняемых природных
территорий, зон с особыми условиями использования территорий**

Прохождение границы		Описание прохождения границы
от точки	до точки	
1	2	3
181	182	в границах МО г.Юрьев-Польский(городское поселение)
182	183	в границах МО г.Юрьев-Польский(городское поселение)
183	184	в границах МО г.Юрьев-Польский(городское поселение)
184	185	в границах МО г.Юрьев-Польский(городское поселение)
185	186	в границах МО г.Юрьев-Польский(городское поселение)
186	187	в границах МО г.Юрьев-Польский(городское поселение)
187	188	в границах МО г.Юрьев-Польский(городское поселение)
188	189	в границах МО г.Юрьев-Польский(городское поселение)
189	190	в границах МО г.Юрьев-Польский(городское поселение)
190	191	в границах МО г.Юрьев-Польский(городское поселение)
191	192	в границах МО г.Юрьев-Польский(городское поселение)
192	193	в границах МО г.Юрьев-Польский(городское поселение)
193	194	в границах МО г.Юрьев-Польский(городское поселение)
194	195	в границах МО г.Юрьев-Польский(городское поселение)
195	196	в границах МО г.Юрьев-Польский(городское поселение)
196	197	в границах МО г.Юрьев-Польский(городское поселение)
197	198	в границах МО г.Юрьев-Польский(городское поселение)
198	199	в границах МО г.Юрьев-Польский(городское поселение)
199	200	в границах МО г.Юрьев-Польский(городское поселение)
200	201	в границах МО г.Юрьев-Польский(городское поселение)
201	202	в границах МО г.Юрьев-Польский(городское поселение)
202	203	в границах МО г.Юрьев-Польский(городское поселение)
203	204	в границах МО г.Юрьев-Польский(городское поселение)
204	205	в границах МО г.Юрьев-Польский(городское поселение)
205	206	в границах МО г.Юрьев-Польский(городское поселение)
206	207	в границах МО г.Юрьев-Польский(городское поселение)
207	208	в границах МО г.Юрьев-Польский(городское поселение)
208	209	в границах МО г.Юрьев-Польский(городское поселение)
209	210	в границах МО г.Юрьев-Польский(городское поселение)
210	211	в границах МО г.Юрьев-Польский(городское поселение)
211	212	в границах МО г.Юрьев-Польский(городское поселение)
212	213	в границах МО г.Юрьев-Польский(городское поселение)
213	214	в границах МО г.Юрьев-Польский(городское поселение)
214	215	в границах МО г.Юрьев-Польский(городское поселение)
215	216	в границах МО г.Юрьев-Польский(городское поселение)
216	217	в границах МО г.Юрьев-Польский(городское поселение)

**Текстовое описание местоположения границ
населенных пунктов, территориальных зон, особо охраняемых природных
территорий, зон с особыми условиями использования территорий**

Прохождение границы		Описание прохождения границы
от точки	до точки	
1	2	3
217	218	в границах МО г.Юрьев-Польский(городское поселение)
218	219	в границах МО г.Юрьев-Польский(городское поселение)
219	220	в границах МО г.Юрьев-Польский(городское поселение)
220	221	в границах МО г.Юрьев-Польский(городское поселение)
221	222	в границах МО г.Юрьев-Польский(городское поселение)
222	223	в границах МО г.Юрьев-Польский(городское поселение)
223	224	в границах МО г.Юрьев-Польский(городское поселение)
224	225	в границах МО г.Юрьев-Польский(городское поселение)
225	226	в границах МО г.Юрьев-Польский(городское поселение)
226	227	в границах МО г.Юрьев-Польский(городское поселение)
227	228	в границах МО г.Юрьев-Польский(городское поселение)
228	229	в границах МО г.Юрьев-Польский(городское поселение)
229	230	в границах МО г.Юрьев-Польский(городское поселение)
230	231	в границах МО г.Юрьев-Польский(городское поселение)
231	232	в границах МО г.Юрьев-Польский(городское поселение)
232	233	в границах МО г.Юрьев-Польский(городское поселение)
233	234	в границах МО г.Юрьев-Польский(городское поселение)
234	235	в границах МО г.Юрьев-Польский(городское поселение)
235	236	в границах МО г.Юрьев-Польский(городское поселение)
236	237	в границах МО г.Юрьев-Польский(городское поселение)
237	238	в границах МО г.Юрьев-Польский(городское поселение)
238	239	в границах МО г.Юрьев-Польский(городское поселение)
239	240	в границах МО г.Юрьев-Польский(городское поселение)
240	241	в границах МО г.Юрьев-Польский(городское поселение)
241	242	в границах МО г.Юрьев-Польский(городское поселение)
242	243	в границах МО г.Юрьев-Польский(городское поселение)
243	244	в границах МО г.Юрьев-Польский(городское поселение)
244	245	в границах МО г.Юрьев-Польский(городское поселение)
245	246	в границах МО г.Юрьев-Польский(городское поселение)
246	247	в границах МО г.Юрьев-Польский(городское поселение)
247	248	в границах МО г.Юрьев-Польский(городское поселение)
248	249	в границах МО г.Юрьев-Польский(городское поселение)
249	250	в границах МО г.Юрьев-Польский(городское поселение)
250	251	в границах МО г.Юрьев-Польский(городское поселение)
251	252	в границах МО г.Юрьев-Польский(городское поселение)
252	253	в границах МО г.Юрьев-Польский(городское поселение)

**Текстовое описание местоположения границ
населенных пунктов, территориальных зон, особо охраняемых природных
территорий, зон с особыми условиями использования территорий**

Прохождение границы		Описание прохождения границы
от точки	до точки	
1	2	3
253	254	в границах МО г.Юрьев-Польский(городское поселение)
254	255	в границах МО г.Юрьев-Польский(городское поселение)
255	256	в границах МО г.Юрьев-Польский(городское поселение)
256	257	в границах МО г.Юрьев-Польский(городское поселение)
257	258	в границах МО г.Юрьев-Польский(городское поселение)
258	259	в границах МО г.Юрьев-Польский(городское поселение)
259	260	в границах МО г.Юрьев-Польский(городское поселение)
260	261	в границах МО г.Юрьев-Польский(городское поселение)
261	262	в границах МО г.Юрьев-Польский(городское поселение)
262	263	в границах МО г.Юрьев-Польский(городское поселение)
263	264	в границах МО г.Юрьев-Польский(городское поселение)
264	265	в границах МО г.Юрьев-Польский(городское поселение)
265	266	в границах МО г.Юрьев-Польский(городское поселение)
266	267	в границах МО г.Юрьев-Польский(городское поселение)
267	268	в границах МО г.Юрьев-Польский(городское поселение)
268	269	в границах МО г.Юрьев-Польский(городское поселение)
269	270	в границах МО г.Юрьев-Польский(городское поселение)
270	271	в границах МО г.Юрьев-Польский(городское поселение)
271	272	в границах МО г.Юрьев-Польский(городское поселение)
272	273	в границах МО г.Юрьев-Польский(городское поселение)
273	274	в границах МО г.Юрьев-Польский(городское поселение)
274	275	в границах МО г.Юрьев-Польский(городское поселение)
275	276	в границах МО г.Юрьев-Польский(городское поселение)
276	277	в границах МО г.Юрьев-Польский(городское поселение)
277	278	в границах МО г.Юрьев-Польский(городское поселение)
278	279	в границах МО г.Юрьев-Польский(городское поселение)
279	280	в границах МО г.Юрьев-Польский(городское поселение)
280	281	в границах МО г.Юрьев-Польский(городское поселение)
281	282	в границах МО г.Юрьев-Польский(городское поселение)
282	283	в границах МО г.Юрьев-Польский(городское поселение)
283	284	в границах МО г.Юрьев-Польский(городское поселение)
284	285	в границах МО г.Юрьев-Польский(городское поселение)
285	286	в границах МО г.Юрьев-Польский(городское поселение)
286	287	в границах МО г.Юрьев-Польский(городское поселение)
287	288	в границах МО г.Юрьев-Польский(городское поселение)
288	289	в границах МО г.Юрьев-Польский(городское поселение)

**Текстовое описание местоположения границ
населенных пунктов, территориальных зон, особо охраняемых природных
территорий, зон с особыми условиями использования территорий**

Прохождение границы		Описание прохождения границы
от точки	до точки	
1	2	3
289	290	в границах МО г.Юрьев-Польский(городское поселение)
290	291	в границах МО г.Юрьев-Польский(городское поселение)
291	292	в границах МО г.Юрьев-Польский(городское поселение)
292	293	в границах МО г.Юрьев-Польский(городское поселение)
293	294	в границах МО г.Юрьев-Польский(городское поселение)
294	295	в границах МО г.Юрьев-Польский(городское поселение)
295	296	в границах МО г.Юрьев-Польский(городское поселение)
296	297	в границах МО г.Юрьев-Польский(городское поселение)
297	298	в границах МО г.Юрьев-Польский(городское поселение)
298	299	в границах МО г.Юрьев-Польский(городское поселение)
299	300	в границах МО г.Юрьев-Польский(городское поселение)
300	301	в границах МО г.Юрьев-Польский(городское поселение)
301	302	в границах МО г.Юрьев-Польский(городское поселение)
302	303	в границах МО г.Юрьев-Польский(городское поселение)
303	304	в границах МО г.Юрьев-Польский(городское поселение)
304	305	в границах МО г.Юрьев-Польский(городское поселение)
305	306	в границах МО г.Юрьев-Польский(городское поселение)
306	307	в границах МО г.Юрьев-Польский(городское поселение)
307	308	в границах МО г.Юрьев-Польский(городское поселение)
308	309	в границах МО г.Юрьев-Польский(городское поселение)
309	310	в границах МО г.Юрьев-Польский(городское поселение)
310	311	в границах МО г.Юрьев-Польский(городское поселение)
311	312	в границах МО г.Юрьев-Польский(городское поселение)
312	313	в границах МО г.Юрьев-Польский(городское поселение)
313	314	в границах МО г.Юрьев-Польский(городское поселение)
314	315	в границах МО г.Юрьев-Польский(городское поселение)
315	316	в границах МО г.Юрьев-Польский(городское поселение)
316	317	в границах МО г.Юрьев-Польский(городское поселение)
317	318	в границах МО г.Юрьев-Польский(городское поселение)
318	319	в границах МО г.Юрьев-Польский(городское поселение)
319	320	в границах МО г.Юрьев-Польский(городское поселение)
320	321	в границах МО г.Юрьев-Польский(городское поселение)
321	322	в границах МО г.Юрьев-Польский(городское поселение)
322	323	в границах МО г.Юрьев-Польский(городское поселение)
323	324	в границах МО г.Юрьев-Польский(городское поселение)
324	325	в границах МО г.Юрьев-Польский(городское поселение)

**Текстовое описание местоположения границ
населенных пунктов, территориальных зон, особо охраняемых природных
территорий, зон с особыми условиями использования территорий**

Прохождение границы		Описание прохождения границы
от точки	до точки	
1	2	3
325	326	в границах МО г.Юрьев-Польский(городское поселение)
326	327	в границах МО г.Юрьев-Польский(городское поселение)
327	328	в границах МО г.Юрьев-Польский(городское поселение)
328	329	в границах МО г.Юрьев-Польский(городское поселение)
329	330	в границах МО г.Юрьев-Польский(городское поселение)
330	331	в границах МО г.Юрьев-Польский(городское поселение)
331	332	в границах МО г.Юрьев-Польский(городское поселение)
332	333	в границах МО г.Юрьев-Польский(городское поселение)
333	334	в границах МО г.Юрьев-Польский(городское поселение)
334	335	в границах МО г.Юрьев-Польский(городское поселение)
335	336	в границах МО г.Юрьев-Польский(городское поселение)
336	337	в границах МО г.Юрьев-Польский(городское поселение)
337	338	в границах МО г.Юрьев-Польский(городское поселение)
338	339	в границах МО г.Юрьев-Польский(городское поселение)
339	340	в границах МО г.Юрьев-Польский(городское поселение)
340	341	в границах МО г.Юрьев-Польский(городское поселение)
341	342	в границах МО г.Юрьев-Польский(городское поселение)
342	343	в границах МО г.Юрьев-Польский(городское поселение)
343	344	в границах МО г.Юрьев-Польский(городское поселение)
344	345	в границах МО г.Юрьев-Польский(городское поселение)
345	346	в границах МО г.Юрьев-Польский(городское поселение)
346	347	в границах МО г.Юрьев-Польский(городское поселение)
347	348	в границах МО г.Юрьев-Польский(городское поселение)
348	349	в границах МО г.Юрьев-Польский(городское поселение)
349	350	в границах МО г.Юрьев-Польский(городское поселение)
350	351	в границах МО г.Юрьев-Польский(городское поселение)
351	352	в границах МО г.Юрьев-Польский(городское поселение)
352	353	в границах МО г.Юрьев-Польский(городское поселение)
353	354	в границах МО г.Юрьев-Польский(городское поселение)
354	355	в границах МО г.Юрьев-Польский(городское поселение)
355	356	в границах МО г.Юрьев-Польский(городское поселение)
356	357	в границах МО г.Юрьев-Польский(городское поселение)
357	358	в границах МО г.Юрьев-Польский(городское поселение)
358	359	в границах МО г.Юрьев-Польский(городское поселение)
359	360	в границах МО г.Юрьев-Польский(городское поселение)
360	361	в границах МО г.Юрьев-Польский(городское поселение)

**Текстовое описание местоположения границ
населенных пунктов, территориальных зон, особо охраняемых природных
территорий, зон с особыми условиями использования территорий**

Прохождение границы		Описание прохождения границы
от точки	до точки	
1	2	3
361	362	в границах МО г.Юрьев-Польский(городское поселение)
362	363	в границах МО г.Юрьев-Польский(городское поселение)
363	364	в границах МО г.Юрьев-Польский(городское поселение)
364	365	в границах МО г.Юрьев-Польский(городское поселение)
365	366	в границах МО г.Юрьев-Польский(городское поселение)
366	367	в границах МО г.Юрьев-Польский(городское поселение)
367	368	в границах МО г.Юрьев-Польский(городское поселение)
368	369	в границах МО г.Юрьев-Польский(городское поселение)
369	370	в границах МО г.Юрьев-Польский(городское поселение)
370	371	в границах МО г.Юрьев-Польский(городское поселение)
371	372	в границах МО г.Юрьев-Польский(городское поселение)
372	373	в границах МО г.Юрьев-Польский(городское поселение)
373	374	в границах МО г.Юрьев-Польский(городское поселение)
374	375	в границах МО г.Юрьев-Польский(городское поселение)
375	376	в границах МО г.Юрьев-Польский(городское поселение)
376	377	в границах МО г.Юрьев-Польский(городское поселение)
377	378	в границах МО г.Юрьев-Польский(городское поселение)
378	379	в границах МО г.Юрьев-Польский(городское поселение)
379	380	в границах МО г.Юрьев-Польский(городское поселение)
380	381	в границах МО г.Юрьев-Польский(городское поселение)
381	382	в границах МО г.Юрьев-Польский(городское поселение)
382	383	в границах МО г.Юрьев-Польский(городское поселение)
383	384	в границах МО г.Юрьев-Польский(городское поселение)
384	385	в границах МО г.Юрьев-Польский(городское поселение)
385	386	в границах МО г.Юрьев-Польский(городское поселение)
386	387	в границах МО г.Юрьев-Польский(городское поселение)
387	388	в границах МО г.Юрьев-Польский(городское поселение)
388	389	в границах МО г.Юрьев-Польский(городское поселение)
389	390	в границах МО г.Юрьев-Польский(городское поселение)
390	391	в границах МО г.Юрьев-Польский(городское поселение)
391	392	в границах МО г.Юрьев-Польский(городское поселение)
392	393	в границах МО г.Юрьев-Польский(городское поселение)
393	394	в границах МО г.Юрьев-Польский(городское поселение)
394	395	в границах МО г.Юрьев-Польский(городское поселение)
395	396	в границах МО г.Юрьев-Польский(городское поселение)
396	397	в границах МО г.Юрьев-Польский(городское поселение)

**Текстовое описание местоположения границ
населенных пунктов, территориальных зон, особо охраняемых природных
территорий, зон с особыми условиями использования территорий**

Прохождение границы		Описание прохождения границы
от точки	до точки	
1	2	3
397	398	в границах МО г.Юрьев-Польский(городское поселение)
398	399	в границах МО г.Юрьев-Польский(городское поселение)
399	400	в границах МО г.Юрьев-Польский(городское поселение)
400	401	в границах МО г.Юрьев-Польский(городское поселение)
401	402	в границах МО г.Юрьев-Польский(городское поселение)
402	403	в границах МО г.Юрьев-Польский(городское поселение)
403	404	в границах МО г.Юрьев-Польский(городское поселение)
404	405	в границах МО г.Юрьев-Польский(городское поселение)
405	406	в границах МО г.Юрьев-Польский(городское поселение)
406	407	в границах МО г.Юрьев-Польский(городское поселение)
407	408	в границах МО г.Юрьев-Польский(городское поселение)
408	409	в границах МО г.Юрьев-Польский(городское поселение)
409	410	в границах МО г.Юрьев-Польский(городское поселение)
410	411	в границах МО г.Юрьев-Польский(городское поселение)
411	412	в границах МО г.Юрьев-Польский(городское поселение)
412	413	в границах МО г.Юрьев-Польский(городское поселение)
413	414	в границах МО г.Юрьев-Польский(городское поселение)
414	415	в границах МО г.Юрьев-Польский(городское поселение)
415	416	в границах МО г.Юрьев-Польский(городское поселение)
416	417	в границах МО г.Юрьев-Польский(городское поселение)
417	418	в границах МО г.Юрьев-Польский(городское поселение)
418	419	в границах МО г.Юрьев-Польский(городское поселение)
419	420	в границах МО г.Юрьев-Польский(городское поселение)
420	421	в границах МО г.Юрьев-Польский(городское поселение)
421	422	в границах МО г.Юрьев-Польский(городское поселение)
422	423	в границах МО г.Юрьев-Польский(городское поселение)
423	424	в границах МО г.Юрьев-Польский(городское поселение)
424	425	в границах МО г.Юрьев-Польский(городское поселение)
425	426	в границах МО г.Юрьев-Польский(городское поселение)
426	427	в границах МО г.Юрьев-Польский(городское поселение)
427	428	в границах МО г.Юрьев-Польский(городское поселение)
428	429	в границах МО г.Юрьев-Польский(городское поселение)
429	430	в границах МО г.Юрьев-Польский(городское поселение)
430	431	в границах МО г.Юрьев-Польский(городское поселение)
431	432	в границах МО г.Юрьев-Польский(городское поселение)
432	433	в границах МО г.Юрьев-Польский(городское поселение)

**Текстовое описание местоположения границ
населенных пунктов, территориальных зон, особо охраняемых природных
территорий, зон с особыми условиями использования территорий**

Прохождение границы		Описание прохождения границы
от точки	до точки	
1	2	3
433	434	в границах МО г.Юрьев-Польский(городское поселение)
434	435	в границах МО г.Юрьев-Польский(городское поселение)
435	436	в границах МО г.Юрьев-Польский(городское поселение)
436	437	в границах МО г.Юрьев-Польский(городское поселение)
437	438	в границах МО г.Юрьев-Польский(городское поселение)
438	439	в границах МО г.Юрьев-Польский(городское поселение)
439	440	в границах МО г.Юрьев-Польский(городское поселение)
440	441	в границах МО г.Юрьев-Польский(городское поселение)
441	442	в границах МО г.Юрьев-Польский(городское поселение)
442	443	в границах МО г.Юрьев-Польский(городское поселение)
443	444	в границах МО г.Юрьев-Польский(городское поселение)
444	445	в границах МО г.Юрьев-Польский(городское поселение)
445	446	в границах МО г.Юрьев-Польский(городское поселение)
446	447	в границах МО г.Юрьев-Польский(городское поселение)
447	448	в границах МО г.Юрьев-Польский(городское поселение)
448	449	в границах МО г.Юрьев-Польский(городское поселение)
449	450	в границах МО г.Юрьев-Польский(городское поселение)
450	451	в границах МО г.Юрьев-Польский(городское поселение)
451	452	в границах МО г.Юрьев-Польский(городское поселение)
452	453	в границах МО г.Юрьев-Польский(городское поселение)
453	454	в границах МО г.Юрьев-Польский(городское поселение)
454	455	в границах МО г.Юрьев-Польский(городское поселение)
455	456	в границах МО г.Юрьев-Польский(городское поселение)
456	457	в границах МО г.Юрьев-Польский(городское поселение)
457	458	в границах МО г.Юрьев-Польский(городское поселение)
458	459	в границах МО г.Юрьев-Польский(городское поселение)
459	460	в границах МО г.Юрьев-Польский(городское поселение)
460	461	в границах МО г.Юрьев-Польский(городское поселение)
461	462	в границах МО г.Юрьев-Польский(городское поселение)
462	463	в границах МО г.Юрьев-Польский(городское поселение)
463	464	в границах МО г.Юрьев-Польский(городское поселение)
464	465	в границах МО г.Юрьев-Польский(городское поселение)
465	466	в границах МО г.Юрьев-Польский(городское поселение)
466	467	в границах МО г.Юрьев-Польский(городское поселение)
467	468	в границах МО г.Юрьев-Польский(городское поселение)
468	469	в границах МО г.Юрьев-Польский(городское поселение)

**Текстовое описание местоположения границ
населенных пунктов, территориальных зон, особо охраняемых природных
территорий, зон с особыми условиями использования территорий**

Прохождение границы		Описание прохождения границы
от точки	до точки	
1	2	3
469	470	в границах МО г.Юрьев-Польский(городское поселение)
470	471	в границах МО г.Юрьев-Польский(городское поселение)
471	472	в границах МО г.Юрьев-Польский(городское поселение)
472	473	в границах МО г.Юрьев-Польский(городское поселение)
473	474	в границах МО г.Юрьев-Польский(городское поселение)
474	475	в границах МО г.Юрьев-Польский(городское поселение)
475	476	в границах МО г.Юрьев-Польский(городское поселение)
476	477	в границах МО г.Юрьев-Польский(городское поселение)
477	478	в границах МО г.Юрьев-Польский(городское поселение)
478	479	в границах МО г.Юрьев-Польский(городское поселение)
479	480	в границах МО г.Юрьев-Польский(городское поселение)
480	481	в границах МО г.Юрьев-Польский(городское поселение)
481	482	в границах МО г.Юрьев-Польский(городское поселение)
482	483	в границах МО г.Юрьев-Польский(городское поселение)
483	484	в границах МО г.Юрьев-Польский(городское поселение)
484	485	в границах МО г.Юрьев-Польский(городское поселение)
485	486	в границах МО г.Юрьев-Польский(городское поселение)
486	487	в границах МО г.Юрьев-Польский(городское поселение)
487	488	в границах МО г.Юрьев-Польский(городское поселение)
488	489	в границах МО г.Юрьев-Польский(городское поселение)
489	490	в границах МО г.Юрьев-Польский(городское поселение)
490	491	в границах МО г.Юрьев-Польский(городское поселение)
491	492	в границах МО г.Юрьев-Польский(городское поселение)
492	493	в границах МО г.Юрьев-Польский(городское поселение)
493	494	в границах МО г.Юрьев-Польский(городское поселение)
494	495	в границах МО г.Юрьев-Польский(городское поселение)
495	496	в границах МО г.Юрьев-Польский(городское поселение)
496	497	в границах МО г.Юрьев-Польский(городское поселение)
497	498	в границах МО г.Юрьев-Польский(городское поселение)
498	499	в границах МО г.Юрьев-Польский(городское поселение)
499	500	в границах МО г.Юрьев-Польский(городское поселение)
500	501	в границах МО г.Юрьев-Польский(городское поселение)
501	502	в границах МО г.Юрьев-Польский(городское поселение)
502	503	в границах МО г.Юрьев-Польский(городское поселение)
503	504	в границах МО г.Юрьев-Польский(городское поселение)
504	505	в границах МО г.Юрьев-Польский(городское поселение)

**Текстовое описание местоположения границ
населенных пунктов, территориальных зон, особо охраняемых природных
территорий, зон с особыми условиями использования территорий**

Прохождение границы		Описание прохождения границы
от точки	до точки	
1	2	3
505	506	в границах МО г.Юрьев-Польский(городское поселение)
506	507	в границах МО г.Юрьев-Польский(городское поселение)
507	508	в границах МО г.Юрьев-Польский(городское поселение)
508	509	в границах МО г.Юрьев-Польский(городское поселение)
509	510	в границах МО г.Юрьев-Польский(городское поселение)
510	511	в границах МО г.Юрьев-Польский(городское поселение)
511	512	в границах МО г.Юрьев-Польский(городское поселение)
512	513	в границах МО г.Юрьев-Польский(городское поселение)
513	514	в границах МО г.Юрьев-Польский(городское поселение)
514	515	в границах МО г.Юрьев-Польский(городское поселение)
515	516	в границах МО г.Юрьев-Польский(городское поселение)
516	517	в границах МО г.Юрьев-Польский(городское поселение)
517	518	в границах МО г.Юрьев-Польский(городское поселение)
518	519	в границах МО г.Юрьев-Польский(городское поселение)
519	520	в границах МО г.Юрьев-Польский(городское поселение)
520	521	в границах МО г.Юрьев-Польский(городское поселение)
521	522	в границах МО г.Юрьев-Польский(городское поселение)
522	523	в границах МО г.Юрьев-Польский(городское поселение)
523	524	в границах МО г.Юрьев-Польский(городское поселение)
524	525	в границах МО г.Юрьев-Польский(городское поселение)
525	526	в границах МО г.Юрьев-Польский(городское поселение)
526	527	в границах МО г.Юрьев-Польский(городское поселение)
527	528	в границах МО г.Юрьев-Польский(городское поселение)
528	529	в границах МО г.Юрьев-Польский(городское поселение)
529	530	в границах МО г.Юрьев-Польский(городское поселение)
530	531	в границах МО г.Юрьев-Польский(городское поселение)
531	532	в границах МО г.Юрьев-Польский(городское поселение)
532	533	в границах МО г.Юрьев-Польский(городское поселение)
533	534	в границах МО г.Юрьев-Польский(городское поселение)
534	535	в границах МО г.Юрьев-Польский(городское поселение)
535	536	в границах МО г.Юрьев-Польский(городское поселение)
536	537	в границах МО г.Юрьев-Польский(городское поселение)
537	538	в границах МО г.Юрьев-Польский(городское поселение)
538	539	в границах МО г.Юрьев-Польский(городское поселение)
539	540	в границах МО г.Юрьев-Польский(городское поселение)
540	541	в границах МО г.Юрьев-Польский(городское поселение)

**Текстовое описание местоположения границ
населенных пунктов, территориальных зон, особо охраняемых природных
территорий, зон с особыми условиями использования территорий**

Прохождение границы		Описание прохождения границы
от точки	до точки	
1	2	3
541	542	в границах МО г.Юрьев-Польский(городское поселение)
542	543	в границах МО г.Юрьев-Польский(городское поселение)
543	544	в границах МО г.Юрьев-Польский(городское поселение)
544	545	в границах МО г.Юрьев-Польский(городское поселение)
545	546	в границах МО г.Юрьев-Польский(городское поселение)
546	547	в границах МО г.Юрьев-Польский(городское поселение)
547	548	в границах МО г.Юрьев-Польский(городское поселение)
548	549	в границах МО г.Юрьев-Польский(городское поселение)
549	550	в границах МО г.Юрьев-Польский(городское поселение)
550	551	в границах МО г.Юрьев-Польский(городское поселение)
551	552	в границах МО г.Юрьев-Польский(городское поселение)
552	553	в границах МО г.Юрьев-Польский(городское поселение)
553	554	в границах МО г.Юрьев-Польский(городское поселение)
554	1	в границах МО г.Юрьев-Польский(городское поселение)

ОПИСАНИЕ МЕСТОПОЛОЖЕНИЯ ГРАНИЦ

Зона с особыми условиями использования территории-охранная зона
 объекта: "Газопровод низкого давления для газоснабжения жилых домов
 №№1,3,5,11,13, по ул.Павших Борцов; №№97,99,101,103,105,107. по ул.Шибанкова;
 №№4,6 по промышленному пер.; №70 по ул.1 мая"

(наименование объекта, местоположение границ которого описано (далее - объект))

Раздел 1

Сведения об объекте

№ п/п	Характеристики объекта	Описание характеристик
1	2	3
1.	Местоположение объекта	Владимирская область, район Юрьев-Польский, город Юрьев-Польский
2.	Площадь объекта +/- величина погрешности определения площади (P +/- Дельта P)	4710 +/- 24 м ²
3.	Иные характеристики объекта	-

Раздел 2

Сведения о местоположении границ объекта

1. Система координат МСК-33

2. Сведения о характерных точках границ объекта

Обозначение характерных точек границ	Координаты, м		Метод определения координат характерной точки	Средняя квадратическая погрешность положения характерной точки (M _t), м	Описание обозначения точки на местности (при наличии)
	X	Y			
1	2	3	4	5	6
-	-	-	-	-	

3. Сведения о характерных точках части (частей) границы объекта

Обозначение характерных точек части границы	Координаты, м		Метод определения координат характерной точки	Средняя квадратическая погрешность положения характерной точки (M _t), м	Описание обозначения точки на местности (при наличии)
	X	Y			
1	2	3	4	5	6
Часть 1					
1	233284.04	176476.10	Аналитический метод	0.1	Закрепление отсутствует
2	233259.16	176467.35	Аналитический метод	0.1	Закрепление отсутствует
3	233260.49	176463.58	Аналитический метод	0.1	Закрепление отсутствует
4	233285.34	176472.32	Аналитический метод	0.1	Закрепление отсутствует
5	233288.24	176464.07	Аналитический метод	0.1	Закрепление отсутствует
6	233289.35	176464.46	Аналитический метод	0.1	Закрепление отсутствует
7	233289.94	176462.60	Аналитический метод	0.1	Закрепление отсутствует
8	233291.57	176458.64	Аналитический метод	0.1	Закрепление отсутствует
9	233268.25	176450.35	Аналитический метод	0.1	Закрепление отсутствует
10	233250.56	176444.04	Аналитический метод	0.1	Закрепление отсутствует
11	233229.51	176436.53	Аналитический метод	0.1	Закрепление отсутствует
12	233208.77	176428.88	Аналитический метод	0.1	Закрепление отсутствует
13	233208.31	176430.38	Аналитический метод	0.1	Закрепление отсутствует
14	233206.36	176436.20	Аналитический метод	0.1	Закрепление отсутствует
15	233203.78	176443.64	Аналитический метод	0.1	Закрепление отсутствует
16	233206.52	176444.58	Аналитический метод	0.1	Закрепление отсутствует

3. Сведения о характерных точках части (частей) границы объекта

Обозначение характерных точек части границы	Координаты, м		Метод определения координат характерной точки	Средняя квадратическая погрешность положения характерной точки (M _t), м	Описание обозначения точки на местности (при наличии)
	X	Y			
1	2	3	4	5	6
17	233205.79	176446.73	Аналитический метод	0.1	Закрепление отсутствует
18	233235.21	176457.08	Аналитический метод	0.1	Закрепление отсутствует
19	233238.29	176448.35	Аналитический метод	0.1	Закрепление отсутствует
20	233230.87	176445.65	Аналитический метод	0.1	Закрепление отсутствует
21	233232.23	176441.89	Аналитический метод	0.1	Закрепление отсутствует
22	233243.38	176445.94	Аналитический метод	0.1	Закрепление отсутствует
23	233237.65	176462.18	Аналитический метод	0.1	Закрепление отсутствует
24	233201.87	176449.59	Аналитический метод	0.1	Закрепление отсутствует
25	233196.83	176463.77	Аналитический метод	0.1	Закрепление отсутствует
26	233192.30	176477.73	Аналитический метод	0.1	Закрепление отсутствует
27	233188.51	176476.54	Аналитический метод	0.1	Закрепление отсутствует
28	233182.36	176498.51	Аналитический метод	0.1	Закрепление отсутствует
29	233168.51	176536.79	Аналитический метод	0.1	Закрепление отсутствует
30	233173.73	176538.73	Аналитический метод	0.1	Закрепление отсутствует
31	233169.13	176560.58	Аналитический метод	0.1	Закрепление отсутствует
32	233196.09	176566.26	Аналитический метод	0.1	Закрепление отсутствует
33	233203.99	176567.99	Аналитический метод	0.1	Закрепление отсутствует
34	233206.72	176568.60	Аналитический метод	0.1	Закрепление отсутствует
35	233226.24	176572.95	Аналитический метод	0.1	Закрепление отсутствует
36	233226.00	176574.29	Аналитический метод	0.1	Закрепление отсутствует
37	233232.48	176575.73	Аналитический метод	0.1	Закрепление отсутствует
38	233245.02	176578.26	Аналитический метод	0.1	Закрепление отсутствует
39	233245.32	176578.31	Аналитический метод	0.1	Закрепление отсутствует
40	233245.58	176577.15	Аналитический метод	0.1	Закрепление отсутствует
41	233260.43	176580.16	Аналитический метод	0.1	Закрепление отсутствует
42	233259.63	176584.08	Аналитический метод	0.1	Закрепление отсутствует

3. Сведения о характерных точках части (частей) границы объекта

Обозначение характерных точек части границы	Координаты, м		Метод определения координат характерной точки	Средняя квадратическая погрешность положения характерной точки (M _t), м	Описание обозначения точки на местности (при наличии)
	X	Y			
1	2	3	4	5	6
43	233248.63	176581.85	Аналитический метод	0.1	Закрепление отсутствует
44	233248.40	176582.84	Аналитический метод	0.1	Закрепление отсутствует
45	233247.13	176588.85	Аналитический метод	0.1	Закрепление отсутствует
46	233254.79	176590.48	Аналитический метод	0.1	Закрепление отсутствует
47	233253.96	176594.40	Аналитический метод	0.1	Закрепление отсутствует
48	233242.39	176591.92	Аналитический метод	0.1	Закрепление отсутствует
49	233244.46	176582.22	Аналитический метод	0.1	Закрепление отсутствует
50	233244.31	176582.20	Аналитический метод	0.1	Закрепление отсутствует
51	233231.64	176579.64	Аналитический метод	0.1	Закрепление отсутствует
52	233224.85	176578.13	Аналитический метод	0.1	Закрепление отсутствует
53	233221.37	176577.48	Аналитический метод	0.1	Закрепление отсутствует
54	233221.63	176576.02	Аналитический метод	0.1	Закрепление отсутствует
55	233207.82	176572.94	Аналитический метод	0.1	Закрепление отсутствует
56	233206.30	176580.12	Аналитический метод	0.1	Закрепление отсутствует
57	233215.38	176582.04	Аналитический метод	0.1	Закрепление отсутствует
58	233214.55	176585.96	Аналитический метод	0.1	Закрепление отсутствует
59	233201.56	176583.20	Аналитический метод	0.1	Закрепление отсутствует
60	233203.92	176572.07	Аналитический метод	0.1	Закрепление отсутствует
61	233203.13	176571.89	Аналитический метод	0.1	Закрепление отсутствует
62	233195.25	176570.17	Аналитический метод	0.1	Закрепление отсутствует
63	233175.82	176566.08	Аналитический метод	0.1	Закрепление отсутствует
64	233174.29	176573.21	Аналитический метод	0.1	Закрепление отсутствует
65	233181.52	176574.76	Аналитический метод	0.1	Закрепление отсутствует
66	233180.69	176578.67	Аналитический метод	0.1	Закрепление отсутствует
67	233169.57	176576.29	Аналитический метод	0.1	Закрепление отсутствует
68	233171.93	176565.26	Аналитический метод	0.1	Закрепление отсутствует

3. Сведения о характерных точках части (частей) границы объекта

Обозначение характерных точек части границы	Координаты, м		Метод определения координат характерной точки	Средняя квадратическая погрешность положения характерной точки (M _t), м	Описание обозначения точки на местности (при наличии)
	X	Y			
1	2	3	4	5	6
69	233166.49	176564.12	Аналитический метод	0.1	Закрепление отсутствует
70	233160.85	176562.93	Аналитический метод	0.1	Закрепление отсутствует
71	233143.55	176559.10	Аналитический метод	0.1	Закрепление отсутствует
72	233142.07	176566.30	Аналитический метод	0.1	Закрепление отсутствует
73	233150.94	176568.20	Аналитический метод	0.1	Закрепление отсутствует
74	233150.10	176572.11	Аналитический метод	0.1	Закрепление отсутствует
75	233137.35	176569.38	Аналитический метод	0.1	Закрепление отсутствует
76	233139.65	176558.24	Аналитический метод	0.1	Закрепление отсутствует
77	233138.16	176557.91	Аналитический метод	0.1	Закрепление отсутствует
78	233135.03	176557.19	Аналитический метод	0.1	Закрепление отсутствует
79	233111.66	176552.42	Аналитический метод	0.1	Закрепление отсутствует
80	233110.14	176559.39	Аналитический метод	0.1	Закрепление отсутствует
81	233118.85	176561.33	Аналитический метод	0.1	Закрепление отсутствует
82	233117.98	176565.23	Аналитический метод	0.1	Закрепление отсутствует
83	233105.38	176562.44	Аналитический метод	0.1	Закрепление отсутствует
84	233107.75	176551.59	Аналитический метод	0.1	Закрепление отсутствует
85	233103.90	176550.74	Аналитический метод	0.1	Закрепление отсутствует
86	233097.18	176549.24	Аналитический метод	0.1	Закрепление отсутствует
87	233094.71	176560.40	Аналитический метод	0.1	Закрепление отсутствует
88	233083.72	176558.38	Аналитический метод	0.1	Закрепление отсутствует
89	233084.45	176554.45	Аналитический метод	0.1	Закрепление отсутствует
90	233091.64	176555.77	Аналитический метод	0.1	Закрепление отсутствует
91	233093.28	176548.37	Аналитический метод	0.1	Закрепление отсутствует
92	233085.09	176546.55	Аналитический метод	0.1	Закрепление отсутствует
93	233085.96	176542.64	Аналитический метод	0.1	Закрепление отсутствует
94	233104.77	176546.83	Аналитический метод	0.1	Закрепление отсутствует

3. Сведения о характерных точках части (частей) границы объекта

Обозначение характерных точек части границы	Координаты, м		Метод определения координат характерной точки	Средняя квадратическая погрешность положения характерной точки (Мт), м	Описание обозначения точки на местности (при наличии)
	X	Y			
1	2	3	4	5	6
95	233110.53	176548.11	Аналитический метод	0.1	Закрепление отсутствует
96	233135.88	176553.28	Аналитический метод	0.1	Закрепление отсутствует
97	233139.04	176554.01	Аналитический метод	0.1	Закрепление отсутствует
98	233161.69	176559.02	Аналитический метод	0.1	Закрепление отсутствует
99	233165.29	176559.77	Аналитический метод	0.1	Закрепление отсутствует
100	233168.14	176546.19	Аналитический метод	0.1	Закрепление отсутствует
101	233169.13	176541.29	Аналитический метод	0.1	Закрепление отсутствует
102	233163.40	176539.16	Аналитический метод	0.1	Закрепление отсутствует
103	233178.55	176497.29	Аналитический метод	0.1	Закрепление отсутствует
104	233184.76	176475.07	Аналитический метод	0.1	Закрепление отсутствует
105	233173.09	176471.38	Аналитический метод	0.1	Закрепление отсутствует
106	233167.51	176469.56	Аналитический метод	0.1	Закрепление отсутствует
107	233160.17	176467.09	Аналитический метод	0.1	Закрепление отсутствует
108	233143.71	176462.05	Аналитический метод	0.1	Закрепление отсутствует
109	233076.57	176441.46	Аналитический метод	0.1	Закрепление отсутствует
110	233070.61	176439.66	Аналитический метод	0.1	Закрепление отсутствует
111	233072.92	176431.53	Аналитический метод	0.1	Закрепление отсутствует
112	233077.60	176415.29	Аналитический метод	0.1	Закрепление отсутствует
113	233072.67	176413.81	Аналитический метод	0.1	Закрепление отсутствует
114	233076.35	176403.71	Аналитический метод	0.1	Закрепление отсутствует
115	233048.63	176393.91	Аналитический метод	0.1	Закрепление отсутствует
116	233049.96	176390.14	Аналитический метод	0.1	Закрепление отсутствует
117	233077.71	176399.95	Аналитический метод	0.1	Закрепление отсутствует
118	233081.37	176389.91	Аналитический метод	0.1	Закрепление отсутствует
119	233082.38	176386.75	Аналитический метод	0.1	Закрепление отсутствует
120	233075.60	176384.44	Аналитический метод	0.1	Закрепление отсутствует

3. Сведения о характерных точках части (частей) границы объекта					
Обозначение характерных точек части границы	Координаты, м		Метод определения координат характерной точки	Средняя квадратическая погрешность положения характерной точки (Мт), м	Описание обозначения точки на местности (при наличии)
	X	Y			
1	2	3	4	5	6
121	233069.66	176382.25	Аналитический метод	0.1	Закрепление отсутствует
122	233072.52	176371.11	Аналитический метод	0.1	Закрепление отсутствует
123	233080.98	176337.48	Аналитический метод	0.1	Закрепление отсутствует
124	233085.07	176321.94	Аналитический метод	0.1	Закрепление отсутствует
125	233081.40	176321.28	Аналитический метод	0.1	Закрепление отсутствует
126	233081.60	176320.58	Аналитический метод	0.1	Закрепление отсутствует
127	233052.08	176315.16	Аналитический метод	0.1	Закрепление отсутствует
128	233051.67	176317.36	Аналитический метод	0.1	Закрепление отсутствует
129	233046.08	176316.33	Аналитический метод	0.1	Закрепление отсутствует
130	233046.47	176314.13	Аналитический метод	0.1	Закрепление отсутствует
131	233044.61	176313.79	Аналитический метод	0.1	Закрепление отсутствует
132	233044.48	176314.44	Аналитический метод	0.1	Закрепление отсутствует
133	233036.52	176313.12	Аналитический метод	0.1	Закрепление отсутствует
134	233037.18	176309.17	Аналитический метод	0.1	Закрепление отсутствует
135	233041.29	176309.86	Аналитический метод	0.1	Закрепление отсутствует
136	233041.43	176309.14	Аналитический метод	0.1	Закрепление отсутствует
137	233048.87	176310.51	Аналитический метод	0.1	Закрепление отсутствует
138	233086.63	176317.44	Аналитический метод	0.1	Закрепление отсутствует
139	233086.44	176318.12	Аналитический метод	0.1	Закрепление отсутствует
140	233090.12	176318.74	Аналитический метод	0.1	Закрепление отсутствует
141	233084.86	176338.48	Аналитический метод	0.1	Закрепление отсутствует
142	233076.40	176372.10	Аналитический метод	0.1	Закрепление отсутствует
143	233074.43	176379.75	Аналитический метод	0.1	Закрепление отсутствует
144	233076.93	176380.67	Аналитический метод	0.1	Закрепление отсутствует
145	233084.74	176383.33	Аналитический метод	0.1	Закрепление отсутствует
146	233087.38	176384.28	Аналитический метод	0.1	Закрепление отсутствует

3. Сведения о характерных точках части (частей) границы объекта					
Обозначение характерных точек части границы	Координаты, м		Метод определения координат характерной точки	Средняя квадратическая погрешность положения характерной точки (M), м	Описание обозначения точки на местности (при наличии)
	X	Y			
1	2	3	4	5	6
147	233085.15	176391.21	Аналитический метод	0.1	Закрепление отсутствует
148	233082.00	176399.86	Аналитический метод	0.1	Закрепление отсутствует
149	233083.62	176400.43	Аналитический метод	0.1	Закрепление отсутствует
150	233088.82	176402.23	Аналитический метод	0.1	Закрепление отсутствует
151	233124.36	176415.01	Аналитический метод	0.1	Закрепление отсутствует
152	233159.99	176427.84	Аналитический метод	0.1	Закрепление отсутствует
153	233158.64	176431.60	Аналитический метод	0.1	Закрепление отсутствует
154	233123.00	176418.78	Аналитический метод	0.1	Закрепление отсутствует
155	233087.49	176406.00	Аналитический метод	0.1	Закрепление отсутствует
156	233082.31	176404.21	Аналитический метод	0.1	Закрепление отсутствует
157	233080.64	176403.62	Аналитический метод	0.1	Закрепление отсутствует
158	233077.88	176411.20	Аналитический метод	0.1	Закрепление отсутствует
159	233082.54	176412.60	Аналитический метод	0.1	Закрепление отсутствует
160	233076.76	176432.63	Аналитический метод	0.1	Закрепление отсутствует
161	233075.53	176436.97	Аналитический метод	0.1	Закрепление отсутствует
162	233077.73	176437.63	Аналитический метод	0.1	Закрепление отсутствует
163	233144.89	176458.23	Аналитический метод	0.1	Закрепление отсутствует
164	233161.40	176463.28	Аналитический метод	0.1	Закрепление отсутствует
165	233168.76	176465.76	Аналитический метод	0.1	Закрепление отсутствует
166	233174.32	176467.57	Аналитический метод	0.1	Закрепление отсутствует
167	233189.64	176472.42	Аналитический метод	0.1	Закрепление отсутствует
168	233189.57	176472.68	Аналитический метод	0.1	Закрепление отсутствует
169	233189.72	176472.72	Аналитический метод	0.1	Закрепление отсутствует
170	233193.05	176462.48	Аналитический метод	0.1	Закрепление отсутствует
171	233198.36	176447.51	Аналитический метод	0.1	Закрепление отсутствует
172	233199.32	176444.28	Аналитический метод	0.1	Закрепление отсутствует

3. Сведения о характерных точках части (частей) границы объекта

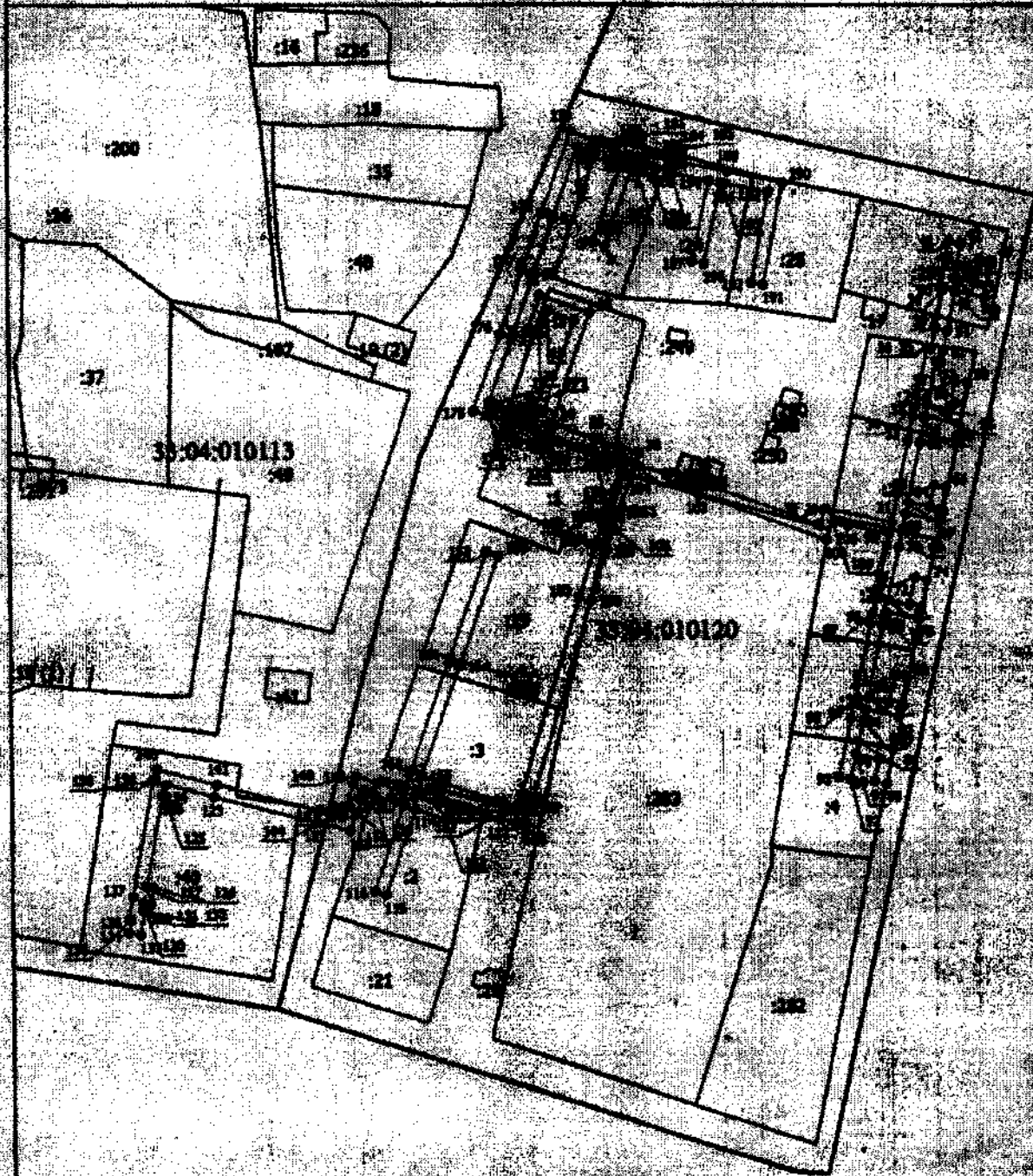
Обозначение характерных точек части границы	Координаты, м		Метод определения координат характерной точки	Средняя квадратическая погрешность положения характерной точки (M), м	Описание обозначения точки на местности (при наличии)
	X	Y			
1	2	3	4	5	6
173	233202.57	176434.91	Аналитический метод	0.1	Закрепление отсутствует
174	233204.50	176429.16	Аналитический метод	0.1	Закрепление отсутствует
175	233206.18	176423.66	Аналитический метод	0.1	Закрепление отсутствует
176	233230.88	176432.77	Аналитический метод	0.1	Закрепление отсутствует
177	233251.91	176440.27	Аналитический метод	0.1	Закрепление отсутствует
178	233269.60	176446.59	Аналитический метод	0.1	Закрепление отсутствует
179	233296.87	176456.28	Аналитический метод	0.1	Закрепление отсутствует
180	233293.70	176463.96	Аналитический метод	0.1	Закрепление отсутствует
181	233292.68	176467.19	Аналитический метод	0.1	Закрепление отсутствует
182	233291.01	176470.82	Аналитический метод	0.1	Закрепление отсутствует
183	233290.22	176470.51	Аналитический метод	0.1	Закрепление отсутствует
184	233288.46	176475.51	Аналитический метод	0.1	Закрепление отсутствует
185	233287.15	176479.39	Аналитический метод	0.1	Закрепление отсутствует
186	233286.75	176480.49	Аналитический метод	0.1	Закрепление отсутствует
187	233288.77	176481.17	Аналитический метод	0.1	Закрепление отсутствует
188	233287.05	176489.60	Аналитический метод	0.1	Закрепление отсутствует
189	233283.40	176507.41	Аналитический метод	0.1	Закрепление отсутствует
190	233279.66	176525.44	Аналитический метод	0.1	Закрепление отсутствует
191	233246.69	176519.08	Аналитический метод	0.1	Закрепление отсутствует
192	233247.45	176515.16	Аналитический метод	0.1	Закрепление отсутствует
193	233276.55	176520.76	Аналитический метод	0.1	Закрепление отсутствует
194	233279.48	176506.60	Аналитический метод	0.1	Закрепление отсутствует
195	233279.73	176505.39	Аналитический метод	0.1	Закрепление отсутствует
196	233253.49	176499.67	Аналитический метод	0.1	Закрепление отсутствует
197	233254.34	176495.77	Аналитический метод	0.1	Закрепление отсутствует
198	233280.53	176501.47	Аналитический метод	0.1	Закрепление отсутствует

3. Сведения о характерных точках части (частей) границы объекта

Обозначение характерных точек части границы	Координаты, м		Метод определения координат характерной точки	Средняя квадратическая погрешность положения характерной точки (Mt), м	Описание обозначения точки на местности (при наличии)
	X	Y			
1	2	3	4	5	6
199	233283.13	176488.80	Аналитический метод	0.1	Закрепление отсутствует
200	233284.15	176483.84	Аналитический метод	0.1	Закрепление отсутствует
201	233281.60	176482.98	Аналитический метод	0.1	Закрепление отсутствует
202	233283.37	176478.07	Аналитический метод	0.1	Закрепление отсутствует
1	233284.04	176476.10	Аналитический метод	0.1	Закрепление отсутствует

Лист 1

План границ участка



Контур участка

Условные обозначения: контур участка, граница участка, граница с соседним участком, граница с дорогой, граница с водоемом, граница с объектом недвижимости.

Подпись:



Дата: 1. 11. 19

Масштаб для оценки размера участка и площади объектов недвижимости: 1:1000

Лист № 1

План границ объекта

- - Характерная точка границы, сведения о которой позволяют однозначно определить ее положение на местности
- Зона с ОУ 1 - Зона с особыми условиями использования территории Зона с ОУ 1 — Зона с особыми условиями использования территории — охранная зона объекта "Газопровод низкого давления для газоснабжения жилых домов №№ 1, 3, 5, 11, 13, по ул. Павлова; Корпуса №№ 97, 99, 101, 103, 105, 107, по ул. Шавбакова; № 64, 5 по промышленному пер.; № 70 по ул. 3 мая"
- 1 - Обозначение новой характерной точки
- 11 - Кадастровый номер земельного участка
- :199 - Кадастровый номер здания
- :203 - Кадастровый номер сооружения
- :19 (1) - Обозначение контура земельного участка
- - Граница зоны с особыми условиями использования территории
- - Существующая часть границы, информация о которой достоянием для определения ее местоположения
- - Часть контура, образованная проекцией существующего наземного конструктивного элемента здания, сооружения, объекта незавершенного строительства
- - Граница кадастрового квартала
- - Граница населенного пункта
- - Граница муниципального образования
- - Граница зоны с особыми условиями использования территории
- 33:04:010113 - Номер кадастрового квартала



Подпись _____

Дата: 1 11 10

**Текстовое описание местоположения границ
населенных пунктов, территориальных зон, особо охраняемых природных
территорий, зон с особыми условиями использования территорий**

Прохождение границы		Описание прохождения границы
от точки	до точки	
1	2	3
1	2	в границах МО г Юрьев-Польский (городское поселение)
2	3	в границах МО г Юрьев-Польский (городское поселение)
3	4	в границах МО г Юрьев-Польский (городское поселение)
4	5	в границах МО г Юрьев-Польский (городское поселение)
5	6	в границах МО г Юрьев-Польский (городское поселение)
6	7	в границах МО г Юрьев-Польский (городское поселение)
7	8	в границах МО г Юрьев-Польский (городское поселение)
8	9	в границах МО г Юрьев-Польский (городское поселение)
9	10	в границах МО г Юрьев-Польский (городское поселение)
10	11	в границах МО г Юрьев-Польский (городское поселение)
11	12	в границах МО г Юрьев-Польский (городское поселение)
12	13	в границах МО г Юрьев-Польский (городское поселение)
13	14	в границах МО г Юрьев-Польский (городское поселение)
14	15	в границах МО г Юрьев-Польский (городское поселение)
15	16	в границах МО г Юрьев-Польский (городское поселение)
16	17	в границах МО г Юрьев-Польский (городское поселение)
17	18	в границах МО г Юрьев-Польский (городское поселение)
18	19	в границах МО г Юрьев-Польский (городское поселение)
19	20	в границах МО г Юрьев-Польский (городское поселение)
20	21	в границах МО г Юрьев-Польский (городское поселение)
21	22	в границах МО г Юрьев-Польский (городское поселение)
22	23	в границах МО г Юрьев-Польский (городское поселение)
23	24	в границах МО г Юрьев-Польский (городское поселение)
24	25	в границах МО г Юрьев-Польский (городское поселение)
25	26	в границах МО г Юрьев-Польский (городское поселение)
26	27	в границах МО г Юрьев-Польский (городское поселение)
27	28	в границах МО г Юрьев-Польский (городское поселение)
28	29	в границах МО г Юрьев-Польский (городское поселение)
29	30	в границах МО г Юрьев-Польский (городское поселение)
30	31	в границах МО г Юрьев-Польский (городское поселение)
31	32	в границах МО г Юрьев-Польский (городское поселение)
32	33	в границах МО г Юрьев-Польский (городское поселение)
33	34	в границах МО г Юрьев-Польский (городское поселение)
34	35	в границах МО г Юрьев-Польский (городское поселение)
35	36	в границах МО г Юрьев-Польский (городское поселение)
36	37	в границах МО г Юрьев-Польский (городское поселение)

**Текстовое описание местоположения границ
населенных пунктов, территориальных зон, особо охраняемых природных
территорий, зон с особыми условиями использования территорий**

Прохождение границы		Описание прохождения границы
от точки	до точки	
1	2	3
37	38	в границах МО г Юрьев-Польский (городское поселение)
38	39	в границах МО г Юрьев-Польский (городское поселение)
39	40	в границах МО г Юрьев-Польский (городское поселение)
40	41	в границах МО г Юрьев-Польский (городское поселение)
41	42	в границах МО г Юрьев-Польский (городское поселение)
42	43	в границах МО г Юрьев-Польский (городское поселение)
43	44	в границах МО г Юрьев-Польский (городское поселение)
44	45	в границах МО г Юрьев-Польский (городское поселение)
45	46	в границах МО г Юрьев-Польский (городское поселение)
46	47	в границах МО г Юрьев-Польский (городское поселение)
47	48	в границах МО г Юрьев-Польский (городское поселение)
48	49	в границах МО г Юрьев-Польский (городское поселение)
49	50	в границах МО г Юрьев-Польский (городское поселение)
50	51	в границах МО г Юрьев-Польский (городское поселение)
51	52	в границах МО г Юрьев-Польский (городское поселение)
52	53	в границах МО г Юрьев-Польский (городское поселение)
53	54	в границах МО г Юрьев-Польский (городское поселение)
54	55	в границах МО г Юрьев-Польский (городское поселение)
55	56	в границах МО г Юрьев-Польский (городское поселение)
56	57	в границах МО г Юрьев-Польский (городское поселение)
57	58	в границах МО г Юрьев-Польский (городское поселение)
58	59	в границах МО г Юрьев-Польский (городское поселение)
59	60	в границах МО г Юрьев-Польский (городское поселение)
60	61	в границах МО г Юрьев-Польский (городское поселение)
61	62	в границах МО г Юрьев-Польский (городское поселение)
62	63	в границах МО г Юрьев-Польский (городское поселение)
63	64	в границах МО г Юрьев-Польский (городское поселение)
64	65	в границах МО г Юрьев-Польский (городское поселение)
65	66	в границах МО г Юрьев-Польский (городское поселение)
66	67	в границах МО г Юрьев-Польский (городское поселение)
67	68	в границах МО г Юрьев-Польский (городское поселение)
68	69	в границах МО г Юрьев-Польский (городское поселение)
69	70	в границах МО г Юрьев-Польский (городское поселение)
70	71	в границах МО г Юрьев-Польский (городское поселение)
71	72	в границах МО г Юрьев-Польский (городское поселение)
72	73	в границах МО г Юрьев-Польский (городское поселение)

**Текстовое описание местоположения границ
населенных пунктов, территориальных зон, особо охраняемых природных
территорий, зон с особыми условиями использования территорий**

Прохождение границы		Описание прохождения границы
от точки	до точки	
1	2	3
73	74	в границах МО г Юрьев-Польский (городское поселение)
74	75	в границах МО г Юрьев-Польский (городское поселение)
75	76	в границах МО г Юрьев-Польский (городское поселение)
76	77	в границах МО г Юрьев-Польский (городское поселение)
77	78	в границах МО г Юрьев-Польский (городское поселение)
78	79	в границах МО г Юрьев-Польский (городское поселение)
79	80	в границах МО г Юрьев-Польский (городское поселение)
80	81	в границах МО г Юрьев-Польский (городское поселение)
81	82	в границах МО г Юрьев-Польский (городское поселение)
82	83	в границах МО г Юрьев-Польский (городское поселение)
83	84	в границах МО г Юрьев-Польский (городское поселение)
84	85	в границах МО г Юрьев-Польский (городское поселение)
85	86	в границах МО г Юрьев-Польский (городское поселение)
86	87	в границах МО г Юрьев-Польский (городское поселение)
87	88	в границах МО г Юрьев-Польский (городское поселение)
88	89	в границах МО г Юрьев-Польский (городское поселение)
89	90	в границах МО г Юрьев-Польский (городское поселение)
90	91	в границах МО г Юрьев-Польский (городское поселение)
91	92	в границах МО г Юрьев-Польский (городское поселение)
92	93	в границах МО г Юрьев-Польский (городское поселение)
93	94	в границах МО г Юрьев-Польский (городское поселение)
94	95	в границах МО г Юрьев-Польский (городское поселение)
95	96	в границах МО г Юрьев-Польский (городское поселение)
96	97	в границах МО г Юрьев-Польский (городское поселение)
97	98	в границах МО г Юрьев-Польский (городское поселение)
98	99	в границах МО г Юрьев-Польский (городское поселение)
99	100	в границах МО г Юрьев-Польский (городское поселение)
100	101	в границах МО г Юрьев-Польский (городское поселение)
101	102	в границах МО г Юрьев-Польский (городское поселение)
102	103	в границах МО г Юрьев-Польский (городское поселение)
103	104	в границах МО г Юрьев-Польский (городское поселение)
104	105	в границах МО г Юрьев-Польский (городское поселение)
105	106	в границах МО г Юрьев-Польский (городское поселение)
106	107	в границах МО г Юрьев-Польский (городское поселение)
107	108	в границах МО г Юрьев-Польский (городское поселение)
108	109	в границах МО г Юрьев-Польский (городское поселение)

**Текстовое описание местоположения границ
населенных пунктов, территориальных зон, особо охраняемых природных
территорий, зон с особыми условиями использования территорий**

Прохождение границы		Описание прохождения границы
от точки	до точки	
1	2	3
109	110	в границах МО г Юрьев-Польский (городское поселение)
110	111	в границах МО г Юрьев-Польский (городское поселение)
111	112	в границах МО г Юрьев-Польский (городское поселение)
112	113	в границах МО г Юрьев-Польский (городское поселение)
113	114	в границах МО г Юрьев-Польский (городское поселение)
114	115	в границах МО г Юрьев-Польский (городское поселение)
115	116	в границах МО г Юрьев-Польский (городское поселение)
116	117	в границах МО г Юрьев-Польский (городское поселение)
117	118	в границах МО г Юрьев-Польский (городское поселение)
118	119	в границах МО г Юрьев-Польский (городское поселение)
119	120	в границах МО г Юрьев-Польский (городское поселение)
120	121	в границах МО г Юрьев-Польский (городское поселение)
121	122	в границах МО г Юрьев-Польский (городское поселение)
122	123	в границах МО г Юрьев-Польский (городское поселение)
123	124	в границах МО г Юрьев-Польский (городское поселение)
124	125	в границах МО г Юрьев-Польский (городское поселение)
125	126	в границах МО г Юрьев-Польский (городское поселение)
126	127	в границах МО г Юрьев-Польский (городское поселение)
127	128	в границах МО г Юрьев-Польский (городское поселение)
128	129	в границах МО г Юрьев-Польский (городское поселение)
129	130	в границах МО г Юрьев-Польский (городское поселение)
130	131	в границах МО г Юрьев-Польский (городское поселение)
131	132	в границах МО г Юрьев-Польский (городское поселение)
132	133	в границах МО г Юрьев-Польский (городское поселение)
133	134	в границах МО г Юрьев-Польский (городское поселение)
134	135	в границах МО г Юрьев-Польский (городское поселение)
135	136	в границах МО г Юрьев-Польский (городское поселение)
136	137	в границах МО г Юрьев-Польский (городское поселение)
137	138	в границах МО г Юрьев-Польский (городское поселение)
138	139	в границах МО г Юрьев-Польский (городское поселение)
139	140	в границах МО г Юрьев-Польский (городское поселение)
140	141	в границах МО г Юрьев-Польский (городское поселение)
141	142	в границах МО г Юрьев-Польский (городское поселение)
142	143	в границах МО г Юрьев-Польский (городское поселение)
143	144	в границах МО г Юрьев-Польский (городское поселение)
144	145	в границах МО г Юрьев-Польский (городское поселение)

**Текстовое описание местоположения границ
населенных пунктов, территориальных зон, особо охраняемых природных
территорий, зон с особыми условиями использования территорий**

Прохождение границы		Описание прохождения границы
от точки	до точки	
1	2	3
145	146	в границах МО г Юрьев-Польский (городское поселение)
146	147	в границах МО г Юрьев-Польский (городское поселение)
147	148	в границах МО г Юрьев-Польский (городское поселение)
148	149	в границах МО г Юрьев-Польский (городское поселение)
149	150	в границах МО г Юрьев-Польский (городское поселение)
150	151	в границах МО г Юрьев-Польский (городское поселение)
151	152	в границах МО г Юрьев-Польский (городское поселение)
152	153	в границах МО г Юрьев-Польский (городское поселение)
153	154	в границах МО г Юрьев-Польский (городское поселение)
154	155	в границах МО г Юрьев-Польский (городское поселение)
155	156	в границах МО г Юрьев-Польский (городское поселение)
156	157	в границах МО г Юрьев-Польский (городское поселение)
157	158	в границах МО г Юрьев-Польский (городское поселение)
158	159	в границах МО г Юрьев-Польский (городское поселение)
159	160	в границах МО г Юрьев-Польский (городское поселение)
160	161	в границах МО г Юрьев-Польский (городское поселение)
161	162	в границах МО г Юрьев-Польский (городское поселение)
162	163	в границах МО г Юрьев-Польский (городское поселение)
163	164	в границах МО г Юрьев-Польский (городское поселение)
164	165	в границах МО г Юрьев-Польский (городское поселение)
165	166	в границах МО г Юрьев-Польский (городское поселение)
166	167	в границах МО г Юрьев-Польский (городское поселение)
167	168	в границах МО г Юрьев-Польский (городское поселение)
168	169	в границах МО г Юрьев-Польский (городское поселение)
169	170	в границах МО г Юрьев-Польский (городское поселение)
170	171	в границах МО г Юрьев-Польский (городское поселение)
171	172	в границах МО г Юрьев-Польский (городское поселение)
172	173	в границах МО г Юрьев-Польский (городское поселение)
173	174	в границах МО г Юрьев-Польский (городское поселение)
174	175	в границах МО г Юрьев-Польский (городское поселение)
175	176	в границах МО г Юрьев-Польский (городское поселение)
176	177	в границах МО г Юрьев-Польский (городское поселение)
177	178	в границах МО г Юрьев-Польский (городское поселение)
178	179	в границах МО г Юрьев-Польский (городское поселение)
179	180	в границах МО г Юрьев-Польский (городское поселение)
180	181	в границах МО г Юрьев-Польский (городское поселение)

**Текстовое описание местоположения границ
населенных пунктов, территориальных зон, особо охраняемых природных
территорий, зон с особыми условиями использования территорий**

Прохождение границы		Описание прохождения границы
от точки	до точки	
1	2	3
181	182	в границах МО г Юрьев-Польский (городское поселение)
182	183	в границах МО г Юрьев-Польский (городское поселение)
183	184	в границах МО г Юрьев-Польский (городское поселение)
184	185	в границах МО г Юрьев-Польский (городское поселение)
185	186	в границах МО г Юрьев-Польский (городское поселение)
186	187	в границах МО г Юрьев-Польский (городское поселение)
187	188	в границах МО г Юрьев-Польский (городское поселение)
188	189	в границах МО г Юрьев-Польский (городское поселение)
189	190	в границах МО г Юрьев-Польский (городское поселение)
190	191	в границах МО г Юрьев-Польский (городское поселение)
191	192	в границах МО г Юрьев-Польский (городское поселение)
192	193	в границах МО г Юрьев-Польский (городское поселение)
193	194	в границах МО г Юрьев-Польский (городское поселение)
194	195	в границах МО г Юрьев-Польский (городское поселение)
195	196	в границах МО г Юрьев-Польский (городское поселение)
196	197	в границах МО г Юрьев-Польский (городское поселение)
197	198	в границах МО г Юрьев-Польский (городское поселение)
198	199	в границах МО г Юрьев-Польский (городское поселение)
199	200	в границах МО г Юрьев-Польский (городское поселение)
200	201	в границах МО г Юрьев-Польский (городское поселение)
201	202	в границах МО г Юрьев-Польский (городское поселение)
202	1	в границах МО г Юрьев-Польский (городское поселение)

ОПИСАНИЕ МЕСТОПОЛОЖЕНИЯ ГРАНИЦ

**Зона с особыми условиями использования территории-охранная зона
 объекта: "Газопровод высокого и низкого давления ", расположенного
 (местоположение): Владимирская область, Юрьев-Польский район, МО
 Красносельское (сельское поселение), с. Сосновый Бор**

(наименование объекта, местоположение границ которого описано (далее - объект))

Раздел 1**Сведения об объекте**

№ п/п	Характеристики объекта	Описание характеристик
1	2	3
1.	Местоположение объекта	601808, Владимирская область, район Юрьев-Польский, село Сосновый Бор
2.	Площадь объекта +/- величина погрешности определения площади (P +/- Дельта P)	4267 +/- 23 м ²
3.	Иные характеристики объекта	-

Раздел 2

Сведения о местоположении границ объекта

1. Система координат МСК-33

2. Сведения о характерных точках границ объекта

Обозначение характерных точек границ	Координаты, м		Метод определения координат характерной точки	Средняя квадратическая погрешность положения характерной точки (М), м	Описание обозначения точки на местности (при наличии)
	X	Y			
1	2	3	4	5	6
1	226028.39	174735.17	Аналитический метод	0.1	Закрепление отсутствует
2	226023.10	174715.67	Аналитический метод	0.1	Закрепление отсутствует
3	226018.19	174699.54	Аналитический метод	0.1	Закрепление отсутствует
4	226010.08	174673.35	Аналитический метод	0.1	Закрепление отсутствует
5	225996.36	174676.91	Аналитический метод	0.1	Закрепление отсутствует
6	225991.95	174661.42	Аналитический метод	0.1	Закрепление отсутствует
7	225984.82	174636.32	Аналитический метод	0.1	Закрепление отсутствует
8	225969.30	174580.58	Аналитический метод	0.1	Закрепление отсутствует
9	225940.18	174585.19	Аналитический метод	0.1	Закрепление отсутствует
10	225940.90	174589.56	Аналитический метод	0.1	Закрепление отсутствует
11	225919.01	174592.87	Аналитический метод	0.1	Закрепление отсутствует
12	225920.20	174601.22	Аналитический метод	0.1	Закрепление отсутствует
13	225921.23	174601.07	Аналитический метод	0.1	Закрепление отсутствует
14	225921.34	174601.76	Аналитический метод	0.1	Закрепление отсутствует
15	225924.25	174601.45	Аналитический метод	0.1	Закрепление отсутствует
16	225924.08	174599.74	Аналитический метод	0.1	Закрепление отсутствует
17	225946.57	174596.60	Аналитический метод	0.1	Закрепление отсутствует
18	225947.20	174600.47	Аналитический метод	0.1	Закрепление отсутствует
19	225928.44	174603.17	Аналитический метод	0.1	Закрепление отсутствует
20	225928.61	174604.99	Аналитический метод	0.1	Закрепление отсутствует
21	225917.97	174606.16	Аналитический метод	0.1	Закрепление отсутствует
22	225916.88	174606.27	Аналитический метод	0.1	Закрепление отсутствует

2. Сведения о характерных точках границ объекта

Обозначение характерных точек границ	Координаты, м		Метод определения координат характерной точки	Средняя квадратическая погрешность положения характерной точки (M _t), м	Описание обозначения точки на местности (при наличии)
	X	Y			
1	2	3	4	5	6
23	225914.76	174591.46	Аналитический метод	0.1	Закрепление отсутствует
24	225914.47	174589.23	Аналитический метод	0.1	Закрепление отсутствует
25	225902.55	174591.11	Аналитический метод	0.1	Закрепление отсутствует
26	225912.95	174626.05	Аналитический метод	0.1	Закрепление отсутствует
27	225930.78	174685.53	Аналитический метод	0.1	Закрепление отсутствует
28	225936.25	174703.16	Аналитический метод	0.1	Закрепление отсутствует
29	225940.68	174717.69	Аналитический метод	0.1	Закрепление отсутствует
30	225951.17	174714.28	Аналитический метод	0.1	Закрепление отсутствует
31	225949.93	174710.25	Аналитический метод	0.1	Закрепление отсутствует
32	225949.02	174710.52	Аналитический метод	0.1	Закрепление отсутствует
33	225942.45	174688.82	Аналитический метод	0.1	Закрепление отсутствует
34	225946.28	174687.66	Аналитический метод	0.1	Закрепление отсутствует
35	225951.69	174705.53	Аналитический метод	0.1	Закрепление отсутствует
36	225952.58	174705.26	Аналитический метод	0.1	Закрепление отсутствует
37	225956.14	174716.88	Аналитический метод	0.1	Закрепление отсутствует
38	225941.85	174721.52	Аналитический метод	0.1	Закрепление отсутствует
39	225943.92	174728.21	Аналитический метод	0.1	Закрепление отсутствует
40	225962.81	174721.95	Аналитический метод	0.1	Закрепление отсутствует
41	225969.85	174748.50	Аналитический метод	0.1	Закрепление отсутствует
42	225977.46	174777.07	Аналитический метод	0.1	Закрепление отсутствует
43	225989.55	174822.65	Аналитический метод	0.1	Закрепление отсутствует
44	225985.95	174823.78	Аналитический метод	0.1	Закрепление отсутствует
45	225989.48	174835.87	Аналитический метод	0.1	Закрепление отсутствует
46	225985.64	174837.00	Аналитический метод	0.1	Закрепление отсутствует
47	225982.13	174824.97	Аналитический метод	0.1	Закрепление отсутствует
48	225973.62	174827.63	Аналитический метод	0.1	Закрепление отсутствует

2. Сведения о характерных точках границ объекта

Обозначение характерных точек границ	Координаты, м		Метод определения координат характерной точки	Средняя квадратическая погрешность положения характерной точки (M _t), м	Описание обозначения точки на местности (при наличии)
	X	Y			
1	2	3	4	5	6
49	225977.43	174840.41	Аналитический метод	0.1	Закрепление отсутствует
50	225973.59	174841.56	Аналитический метод	0.1	Закрепление отсутствует
51	225968.66	174825.00	Аналитический метод	0.1	Закрепление отсутствует
52	225984.62	174820.00	Аналитический метод	0.1	Закрепление отсутствует
53	225973.59	174778.10	Аналитический метод	0.1	Закрепление отсутствует
54	225968.33	174758.34	Аналитический метод	0.1	Закрепление отсутствует
55	225964.69	174759.56	Аналитический метод	0.1	Закрепление отсутствует
56	225963.77	174756.78	Аналитический метод	0.1	Закрепление отсутствует
57	225962.82	174757.07	Аналитический метод	0.1	Закрепление отсутствует
58	225956.61	174736.68	Аналитический метод	0.1	Закрепление отсутствует
59	225957.79	174736.34	Аналитический метод	0.1	Закрепление отсутствует
60	225955.89	174730.04	Аналитический метод	0.1	Закрепление отсутствует
61	225946.39	174732.88	Аналитический метод	0.1	Закрепление отсутствует
62	225959.63	174776.26	Аналитический метод	0.1	Закрепление отсутствует
63	225964.59	174774.51	Аналитический метод	0.1	Закрепление отсутствует
64	225965.92	174778.28	Аналитический метод	0.1	Закрепление отсутствует
65	225957.02	174781.42	Аналитический метод	0.1	Закрепление отсутствует
66	225942.23	174732.94	Аналитический метод	0.1	Закрепление отсутствует
67	225903.66	174746.04	Аналитический метод	0.1	Закрепление отсутствует
68	225959.46	174906.05	Аналитический метод	0.1	Закрепление отсутствует
69	225961.64	174912.33	Аналитический метод	0.1	Закрепление отсутствует
70	225968.90	174933.07	Аналитический метод	0.1	Закрепление отсутствует
71	225964.17	174935.03	Аналитический метод	0.1	Закрепление отсутствует
72	225960.18	174936.56	Аналитический метод	0.1	Закрепление отсутствует
73	225961.60	174943.38	Аналитический метод	0.1	Закрепление отсутствует
74	225957.68	174944.20	Аналитический метод	0.1	Закрепление отсутствует

2. Сведения о характерных точках границ объекта

Обозначение характерных точек границ	Координаты, м		Метод определения координат характерной точки	Средняя квадратическая погрешность положения характерной точки (М±), м	Описание обозначения точки на местности (при наличии)
	X	Y			
1	2	3	4	5	6
75	225955.57	174934.04	Аналитический метод	0.1	Закрепление отсутствует
76	225962.69	174931.31	Аналитический метод	0.1	Закрепление отсутствует
77	225963.87	174930.83	Аналитический метод	0.1	Закрепление отсутствует
78	225957.87	174913.65	Аналитический метод	0.1	Закрепление отсутствует
79	225955.68	174907.37	Аналитический метод	0.1	Закрепление отсутствует
80	225898.56	174743.55	Аналитический метод	0.1	Закрепление отсутствует
81	225940.11	174729.44	Аналитический метод	0.1	Закрепление отсутствует
82	225937.45	174720.81	Аналитический метод	0.1	Закрепление отсутствует
83	225932.43	174704.34	Аналитический метод	0.1	Закрепление отсутствует
84	225926.95	174686.69	Аналитический метод	0.1	Закрепление отсутствует
85	225909.11	174627.19	Аналитический метод	0.1	Закрепление отсутствует
86	225897.41	174587.87	Аналитический метод	0.1	Закрепление отсутствует
87	225937.98	174581.49	Аналитический метод	0.1	Закрепление отсутствует
88	225972.20	174576.07	Аналитический метод	0.1	Закрепление отсутствует
89	225988.67	174635.23	Аналитический метод	0.1	Закрепление отсутствует
90	225995.29	174658.53	Аналитический метод	0.1	Закрепление отсутствует
91	226005.46	174656.40	Аналитический метод	0.1	Закрепление отсутствует
92	226000.58	174640.79	Аналитический метод	0.1	Закрепление отсутствует
93	226004.40	174639.60	Аналитический метод	0.1	Закрепление отсутствует
94	226010.59	174659.42	Аналитический метод	0.1	Закрепление отсутствует
95	225996.39	174662.39	Аналитический метод	0.1	Закрепление отсутствует
96	225999.14	174672.06	Аналитический метод	0.1	Закрепление отсутствует
97	226012.77	174668.51	Аналитический метод	0.1	Закрепление отсутствует
98	226022.01	174698.37	Аналитический метод	0.1	Закрепление отсутствует
99	226026.95	174714.56	Аналитический метод	0.1	Закрепление отсутствует
100	226032.25	174734.13	Аналитический метод	0.1	Закрепление отсутствует

2. Сведения о характерных точках границ объекта

Обозначение характерных точек границ	Координаты, м		Метод определения координат характерной точки	Средняя квадратическая погрешность положения характерной точки (M _t), м	Описание обозначения точки на местности (при наличии)
	X	Y			
1	2	3	4	5	6
1	226028.39	174735.17	Аналитический метод	0.1	Закрепление отсутствует


3. Сведения о характерных точках части (частей) границы объекта

Обозначение характерных точек части границы	Координаты, м		Метод определения координат характерной точки	Средняя квадратическая погрешность положения характерной точки (M _t), м	Описание обозначения точки на местности (при наличии)
	X	Y			
1	2	3	4	5	6
-	-	-	-	-	-

--	--	--	--	--	--

Район № 4

План территории объекта



33:04:100201

1:1000



Лист № 11

Раздел 4

Цели границ объектов

Условия обложения

- Визы образованы из земель границ, земель с которой достигнута для определения ее местонахождения
- Характерная часть границ, земель с которой исключены земельные участки (определены ее показатели на местности)
- Земля с особыми условиями использования территории Зона с ОУ 1 — зона с особыми условиями использования территории (определена зона объекта "Гостиница восточного и южного дворянства", расположенная (местонахождение) в Ленинградской области, Юрьев-Польский район, МО Красноводское (сельское поселение), с. Сосновый Бор

- Обозначение новой характерной точки
- Кадастровый номер земельного участка
- Кадастровый номер участка
- Обозначение координат земельного участка
- Границы зоны с особыми условиями
- Составляющая часть границ, земель, расположенная в ЕГРН сведений о которой достигнута для определения ее местонахождения
- Вид, категория, образованного земельного участка, расположенного земельного участка, сооружения, объекта недвижимости
- Границы земельного участка
- Вид, категория, образованного земельного участка
- Границы земельного участка
- Границы земельного участка
- Границы зоны с особыми условиями
- Номер кадастрового участка



Дата: 2011 г.

**Текстовое описание местоположения границ
населенных пунктов, территориальных зон, особо охраняемых природных
территорий, зон с особыми условиями использования территорий**

Прохождение границы		Описание прохождения границы
от точки	до точки	
1	2	3
1	2	В границах МО Красносельское(сельское поселение)
2	3	В границах МО Красносельское(сельское поселение)
3	4	В границах МО Красносельское(сельское поселение)
4	5	В границах МО Красносельское(сельское поселение)
5	6	В границах МО Красносельское(сельское поселение)
6	7	В границах МО Красносельское(сельское поселение)
7	8	В границах МО Красносельское(сельское поселение)
8	9	В границах МО Красносельское(сельское поселение)
9	10	В границах МО Красносельское(сельское поселение)
10	11	В границах МО Красносельское(сельское поселение)
11	12	В границах МО Красносельское(сельское поселение)
12	13	В границах МО Красносельское(сельское поселение)
13	14	В границах МО Красносельское(сельское поселение)
14	15	В границах МО Красносельское(сельское поселение)
15	16	В границах МО Красносельское(сельское поселение)
16	17	В границах МО Красносельское(сельское поселение)
17	18	В границах МО Красносельское(сельское поселение)
18	19	В границах МО Красносельское(сельское поселение)
19	20	В границах МО Красносельское(сельское поселение)
20	21	В границах МО Красносельское(сельское поселение)
21	22	В границах МО Красносельское(сельское поселение)
22	23	В границах МО Красносельское(сельское поселение)
23	24	В границах МО Красносельское(сельское поселение)
24	25	В границах МО Красносельское(сельское поселение)
25	26	В границах МО Красносельское(сельское поселение)
26	27	В границах МО Красносельское(сельское поселение)
27	28	В границах МО Красносельское(сельское поселение)
28	29	В границах МО Красносельское(сельское поселение)
29	30	В границах МО Красносельское(сельское поселение)
30	31	В границах МО Красносельское(сельское поселение)
31	32	В границах МО Красносельское(сельское поселение)
32	33	В границах МО Красносельское(сельское поселение)
33	34	В границах МО Красносельское(сельское поселение)
34	35	В границах МО Красносельское(сельское поселение)
35	36	В границах МО Красносельское(сельское поселение)
36	37	В границах МО Красносельское(сельское поселение)

**Текстовое описание местоположения границ
населенных пунктов, территориальных зон, особо охраняемых природных
территорий, зон с особыми условиями использования территорий**

Прохождение границы		Описание прохождения границы
от точки	до точки	
1	2	3
37	38	В границах МО Красносельское(сельское поселение)
38	39	В границах МО Красносельское(сельское поселение)
39	40	В границах МО Красносельское(сельское поселение)
40	41	В границах МО Красносельское(сельское поселение)
41	42	В границах МО Красносельское(сельское поселение)
42	43	В границах МО Красносельское(сельское поселение)
43	44	В границах МО Красносельское(сельское поселение)
44	45	В границах МО Красносельское(сельское поселение)
45	46	В границах МО Красносельское(сельское поселение)
46	47	В границах МО Красносельское(сельское поселение)
47	48	В границах МО Красносельское(сельское поселение)
48	49	В границах МО Красносельское(сельское поселение)
49	50	В границах МО Красносельское(сельское поселение)
50	51	В границах МО Красносельское(сельское поселение)
51	52	В границах МО Красносельское(сельское поселение)
52	53	В границах МО Красносельское(сельское поселение)
53	54	В границах МО Красносельское(сельское поселение)
54	55	В границах МО Красносельское(сельское поселение)
55	56	В границах МО Красносельское(сельское поселение)
56	57	В границах МО Красносельское(сельское поселение)
57	58	В границах МО Красносельское(сельское поселение)
58	59	В границах МО Красносельское(сельское поселение)
59	60	В границах МО Красносельское(сельское поселение)
60	61	В границах МО Красносельское(сельское поселение)
61	62	В границах МО Красносельское(сельское поселение)
62	63	В границах МО Красносельское(сельское поселение)
63	64	В границах МО Красносельское(сельское поселение)
64	65	В границах МО Красносельское(сельское поселение)
65	66	В границах МО Красносельское(сельское поселение)
66	67	В границах МО Красносельское(сельское поселение)
67	68	В границах МО Красносельское(сельское поселение)
68	69	В границах МО Красносельское(сельское поселение)
69	70	В границах МО Красносельское(сельское поселение)
70	71	В границах МО Красносельское(сельское поселение)
71	72	В границах МО Красносельское(сельское поселение)
72	73	В границах МО Красносельское(сельское поселение)

**Текстовое описание местоположения границ
населенных пунктов, территориальных зон, особо охраняемых природных
территорий, зон с особыми условиями использования территорий**

Прохождение границы		Описание прохождения границы
от точки	до точки	
1	2	3
73	74	В границах МО Красносельское(сельское поселение)
74	75	В границах МО Красносельское(сельское поселение)
75	76	В границах МО Красносельское(сельское поселение)
76	77	В границах МО Красносельское(сельское поселение)
77	78	В границах МО Красносельское(сельское поселение)
78	79	В границах МО Красносельское(сельское поселение)
79	80	В границах МО Красносельское(сельское поселение)
80	81	В границах МО Красносельское(сельское поселение)
81	82	В границах МО Красносельское(сельское поселение)
82	83	В границах МО Красносельское(сельское поселение)
83	84	В границах МО Красносельское(сельское поселение)
84	85	В границах МО Красносельское(сельское поселение)
85	86	В границах МО Красносельское(сельское поселение)
86	87	В границах МО Красносельское(сельское поселение)
87	88	В границах МО Красносельское(сельское поселение)
88	89	В границах МО Красносельское(сельское поселение)
89	90	В границах МО Красносельское(сельское поселение)
90	91	В границах МО Красносельское(сельское поселение)
91	92	В границах МО Красносельское(сельское поселение)
92	93	В границах МО Красносельское(сельское поселение)
93	94	В границах МО Красносельское(сельское поселение)
94	95	В границах МО Красносельское(сельское поселение)
95	96	В границах МО Красносельское(сельское поселение)
96	97	В границах МО Красносельское(сельское поселение)
97	98	В границах МО Красносельское(сельское поселение)
98	99	В границах МО Красносельское(сельское поселение)
99	100	В границах МО Красносельское(сельское поселение)
100	1	В границах МО Красносельское(сельское поселение)

ОПИСАНИЕ МЕСТОПОЛОЖЕНИЯ ГРАНИЦ

**Зона с особыми условиями использования территории-охранная зона
объекта: "Газопровод низкого давления для газоснабжения жилых домов",
расположенного(местоположение): Владимирская область, Юрьев-Польский район,
г. Юрьев-Польский, ул. Строителей дома №2,2а,4,6,8, ул. Покровская, д. № 50,52, по
ул. Герцена дома №7,9,11,13,13а,13б,15**

(наименование объекта, местоположение границ которого описано (далее - объект))

Раздел 1**Сведения об объекте**

№ п/п	Характеристики объекта	Описание характеристик
1	2	3
1.	Местоположение объекта	Владимирская область, район Юрьев-Польский, город Юрьев-Польский
2.	Площадь объекта +/- величина погрешности определения площади (Р +/- Дельта Р)	3649 +/- 21 м ²
3.	Иные характеристики объекта	-

Раздел 2

Сведения о местоположении границ объекта

1. Система координат МСК-33

2. Сведения о характерных точках границ объекта

Обозначение характерных точек границ	Координаты, м		Метод определения координат характерной точки	Средняя квадратическая погрешность положения характерной точки (Мт), м	Описание обозначения точки на местности (при наличии)
	X	Y			
1	2	3	4	5	6
1	231958.64	174746.54	Аналитический метод	0.1	Закрепление отсутствует
2	231957.50	174750.37	Аналитический метод	0.1	Закрепление отсутствует
3	231948.05	174747.55	Аналитический метод	0.1	Закрепление отсутствует
4	231944.41	174746.61	Аналитический метод	0.1	Закрепление отсутствует
5	231943.89	174748.57	Аналитический метод	0.1	Закрепление отсутствует
6	231939.21	174747.39	Аналитический метод	0.1	Закрепление отсутствует
7	231937.89	174751.16	Аналитический метод	0.1	Закрепление отсутствует
8	231936.90	174754.15	Аналитический метод	0.1	Закрепление отсутствует
9	231936.51	174755.53	Аналитический метод	0.1	Закрепление отсутствует
10	231937.38	174755.80	Аналитический метод	0.1	Закрепление отсутствует
11	231934.31	174765.75	Аналитический метод	0.1	Закрепление отсутствует
12	231932.58	174765.25	Аналитический метод	0.1	Закрепление отсутствует
13	231928.47	174778.55	Аналитический метод	0.1	Закрепление отсутствует
14	231924.65	174777.37	Аналитический метод	0.1	Закрепление отсутствует
15	231929.91	174760.33	Аналитический метод	0.1	Закрепление отсутствует
16	231931.64	174760.83	Аналитический метод	0.1	Закрепление отсутствует
17	231932.38	174758.45	Аналитический метод	0.1	Закрепление отсутствует
18	231931.61	174758.21	Аналитический метод	0.1	Закрепление отсутствует
19	231933.07	174752.98	Аналитический метод	0.1	Закрепление отсутствует
20	231934.10	174749.87	Аналитический метод	0.1	Закрепление отсутствует
21	231935.32	174746.40	Аналитический метод	0.1	Закрепление отсутствует
22	231933.63	174745.97	Аналитический метод	0.1	Закрепление отсутствует

2. Сведения о характерных точках границ объекта					
Обозначение характерных точек границ	Координаты, м		Метод определения координат характерной точки	Средняя квадратическая погрешность положения характерной точки (Мт), м	Описание обозначения точки на местности (при наличии)
	X	Y			
1	2	3	4	5	6
23	231936.63	174732.87	Аналитический метод	0.1	Закрепление отсутствует
24	231932.00	174731.95	Аналитический метод	0.1	Закрепление отсутствует
25	231923.20	174727.84	Аналитический метод	0.1	Закрепление отсутствует
26	231910.74	174724.92	Аналитический метод	0.1	Закрепление отсутствует
27	231899.40	174716.16	Аналитический метод	0.1	Закрепление отсутствует
28	231843.96	174701.54	Аналитический метод	0.1	Закрепление отсутствует
29	231843.55	174702.06	Аналитический метод	0.1	Закрепление отсутствует
30	231841.68	174701.77	Аналитический метод	0.1	Закрепление отсутствует
31	231838.01	174701.21	Аналитический метод	0.1	Закрепление отсутствует
32	231831.42	174700.39	Аналитический метод	0.1	Закрепление отсутствует
33	231826.21	174699.04	Аналитический метод	0.1	Закрепление отсутствует
34	231817.50	174696.87	Аналитический метод	0.1	Закрепление отсутствует
35	231817.74	174695.90	Аналитический метод	0.1	Закрепление отсутствует
36	231803.35	174692.31	Аналитический метод	0.1	Закрепление отсутствует
37	231803.10	174693.28	Аналитический метод	0.1	Закрепление отсутствует
38	231791.83	174690.47	Аналитический метод	0.1	Закрепление отсутствует
39	231784.91	174688.76	Аналитический метод	0.1	Закрепление отсутствует
40	231780.53	174687.66	Аналитический метод	0.1	Закрепление отсутствует
41	231771.81	174685.54	Аналитический метод	0.1	Закрепление отсутствует
42	231772.03	174684.57	Аналитический метод	0.1	Закрепление отсутствует
43	231757.58	174681.05	Аналитический метод	0.1	Закрепление отсутствует
44	231757.30	174682.01	Аналитический метод	0.1	Закрепление отсутствует
45	231748.02	174679.76	Аналитический метод	0.1	Закрепление отсутствует
46	231746.35	174679.16	Аналитический метод	0.1	Закрепление отсутствует
47	231740.28	174676.95	Аналитический метод	0.1	Закрепление отсутствует
48	231735.53	174675.67	Аналитический метод	0.1	Закрепление отсутствует

2. Сведения о характерных точках границ объекта

Обозначение характерных точек границ	Координаты, м		Метод определения координат характерной точки	Средняя квадратическая погрешность положения характерной точки (M _t), м	Описание обозначения точки на местности (при наличии)
	X	Y			
1	2	3	4	5	6
49	231713.61	174670.19	Аналитический метод	0.1	Закрепление отсутствует
50	231714.58	174666.31	Аналитический метод	0.1	Закрепление отсутствует
51	231736.54	174671.80	Аналитический метод	0.1	Закрепление отсутствует
52	231741.49	174673.13	Аналитический метод	0.1	Закрепление отсутствует
53	231747.71	174675.40	Аналитический метод	0.1	Закрепление отсутствует
54	231749.17	174675.92	Аналитический метод	0.1	Закрепление отсутствует
55	231754.54	174677.22	Аналитический метод	0.1	Закрепление отсутствует
56	231754.82	174676.26	Аналитический метод	0.1	Закрепление отсутствует
57	231776.76	174681.60	Аналитический метод	0.1	Закрепление отсутствует
58	231776.55	174682.58	Аналитический метод	0.1	Закрепление отсутствует
59	231781.49	174683.78	Аналитический метод	0.1	Закрепление отсутствует
60	231785.88	174684.88	Аналитический метод	0.1	Закрепление отсутствует
61	231792.79	174686.59	Аналитический метод	0.1	Закрепление отсутствует
62	231800.21	174688.44	Аналитический метод	0.1	Закрепление отсутствует
63	231800.45	174687.47	Аналитический метод	0.1	Закрепление отсутствует
64	231822.55	174692.98	Аналитический метод	0.1	Закрепление отсутствует
65	231822.31	174693.95	Аналитический метод	0.1	Закрепление отсутствует
66	231827.20	174695.17	Аналитический метод	0.1	Закрепление отсутствует
67	231832.17	174696.45	Аналитический метод	0.1	Закрепление отсутствует
68	231838.55	174697.24	Аналитический метод	0.1	Закрепление отсутствует
69	231841.56	174697.71	Аналитический метод	0.1	Закрепление отсутствует
70	231844.99	174684.87	Аналитический метод	0.1	Закрепление отсутствует
71	231855.51	174687.82	Аналитический метод	0.1	Закрепление отсутствует
72	231854.43	174691.67	Аналитический метод	0.1	Закрепление отсутствует
73	231847.81	174689.81	Аналитический метод	0.1	Закрепление отсутствует
74	231845.66	174697.85	Аналитический метод	0.1	Закрепление отсутствует

2. Сведения о характерных точках границ объекта

Обозначение характерных точек границ	Координаты, м		Метод определения координат характерной точки	Средняя квадратическая погрешность положения характерной точки (M _t), м	Описание обозначения точки на местности (при наличии)
	X	Y			
1	2	3	4	5	6
75	231898.87	174711.88	Аналитический метод	0.1	Закрепление отсутствует
76	231901.13	174703.14	Аналитический метод	0.1	Закрепление отсутствует
77	231874.28	174696.06	Аналитический метод	0.1	Закрепление отсутствует
78	231875.30	174692.19	Аналитический метод	0.1	Закрепление отсутствует
79	231906.00	174700.29	Аналитический метод	0.1	Закрепление отсутствует
80	231902.57	174713.55	Аналитический метод	0.1	Закрепление отсутствует
81	231912.50	174721.23	Аналитический метод	0.1	Закрепление отсутствует
82	231924.52	174724.04	Аналитический метод	0.1	Закрепление отсутствует
83	231933.26	174728.12	Аналитический метод	0.1	Закрепление отсутствует
84	231937.51	174728.96	Аналитический метод	0.1	Закрепление отсутствует
85	231939.23	174721.07	Аналитический метод	0.1	Закрепление отсутствует
86	231927.46	174718.26	Аналитический метод	0.1	Закрепление отсутствует
87	231929.95	174707.16	Аналитический метод	0.1	Закрепление отсутствует
88	231933.45	174691.56	Аналитический метод	0.1	Закрепление отсутствует
89	231935.55	174682.16	Аналитический метод	0.1	Закрепление отсутствует
90	231946.11	174684.53	Аналитический метод	0.1	Закрепление отсутствует
91	231945.24	174688.43	Аналитический метод	0.1	Закрепление отсутствует
92	231938.58	174686.94	Аналитический метод	0.1	Закрепление отсутствует
93	231937.85	174690.19	Аналитический метод	0.1	Закрепление отсутствует
94	231938.77	174690.38	Аналитический метод	0.1	Закрепление отсутствует
95	231937.50	174696.46	Аналитический метод	0.1	Закрепление отсутствует
96	231936.49	174696.25	Аналитический метод	0.1	Закрепление отсутствует
97	231934.36	174705.77	Аналитический метод	0.1	Закрепление отсутствует
98	231935.34	174705.96	Аналитический метод	0.1	Закрепление отсутствует
99	231933.97	174712.05	Аналитический метод	0.1	Закрепление отсутствует
100	231932.99	174711.85	Аналитический метод	0.1	Закрепление отсутствует

2. Сведения о характерных точках границ объекта

Обозначение характерных точек границ	Координаты, м		Метод определения координат характерной точки	Средняя квадратическая погрешность положения характерной точки (Мс), м	Описание обозначения точки на местности (при наличии)
	X	Y			
1	2	3	4	5	6
101	231932.22	174715.29	Аналитический метод	0.1	Закрепление отсутствует
102	231943.98	174718.08	Аналитический метод	0.1	Закрепление отсутствует
103	231941.03	174731.58	Аналитический метод	0.1	Закрепление отсутствует
104	231938.41	174743.06	Аналитический метод	0.1	Закрепление отсутствует
105	231941.04	174743.72	Аналитический метод	0.1	Закрепление отсутствует
106	231941.56	174741.74	Аналитический метод	0.1	Закрепление отсутствует
107	231949.12	174743.69	Аналитический метод	0.1	Закрепление отсутствует
1	231958.64	174746.54	Аналитический метод	0.1	Закрепление отсутствует
108	232321.20	174925.70	Аналитический метод	0.1	Закрепление отсутствует
109	232320.39	174929.62	Аналитический метод	0.1	Закрепление отсутствует
110	232315.74	174928.65	Аналитический метод	0.1	Закрепление отсутствует
111	232316.03	174927.38	Аналитический метод	0.1	Закрепление отсутствует
112	232307.53	174925.60	Аналитический метод	0.1	Закрепление отсутствует
113	232307.24	174926.89	Аналитический метод	0.1	Закрепление отсутствует
114	232299.94	174925.37	Аналитический метод	0.1	Закрепление отсутствует
115	232300.21	174924.19	Аналитический метод	0.1	Закрепление отсутствует
116	232291.43	174922.37	Аналитический метод	0.1	Закрепление отсутствует
117	232291.18	174923.56	Аналитический метод	0.1	Закрепление отсутствует
118	232277.49	174920.72	Аналитический метод	0.1	Закрепление отсутствует
119	232275.10	174920.32	Аналитический метод	0.1	Закрепление отсутствует
120	232256.03	174918.88	Аналитический метод	0.1	Закрепление отсутствует
121	232259.28	174904.52	Аналитический метод	0.1	Закрепление отсутствует
122	232220.05	174896.39	Аналитический метод	0.1	Закрепление отсутствует
123	232213.17	174895.06	Аналитический метод	0.1	Закрепление отсутствует
124	232167.88	174886.25	Аналитический метод	0.1	Закрепление отсутствует
125	232156.59	174883.86	Аналитический метод	0.1	Закрепление отсутствует

2. Сведения о характерных точках границ объекта

Обозначение характерных точек границ	Координаты, м		Метод определения координат характерной точки	Средняя квадратическая погрешность положения характерной точки (M _t), м	Описание обозначения точки на местности (при наличии)
	X	Y			
1	2	3	4	5	6
126	232114.61	174875.32	Аналитический метод	0.1	Закрепление отсутствует
127	232112.19	174874.76	Аналитический метод	0.1	Закрепление отсутствует
128	232104.87	174873.14	Аналитический метод	0.1	Закрепление отсутствует
129	232100.85	174872.28	Аналитический метод	0.1	Закрепление отсутствует
130	232080.43	174868.07	Аналитический метод	0.1	Закрепление отсутствует
131	232058.65	174866.26	Аналитический метод	0.1	Закрепление отсутствует
132	232058.98	174863.80	Аналитический метод	0.1	Закрепление отсутствует
133	232050.32	174862.34	Аналитический метод	0.1	Закрепление отсутствует
134	232050.98	174858.39	Аналитический метод	0.1	Закрепление отсутствует
135	232063.47	174860.50	Аналитический метод	0.1	Закрепление отсутствует
136	232063.18	174862.62	Аналитический метод	0.1	Закрепление отсутствует
137	232081.01	174864.10	Аналитический метод	0.1	Закрепление отсутствует
138	232098.59	174867.73	Аналитический метод	0.1	Закрепление отсутствует
139	232101.83	174849.61	Аналитический метод	0.1	Закрепление отсутствует
140	232117.36	174852.38	Аналитический метод	0.1	Закрепление отсутствует
141	232122.55	174820.23	Аналитический метод	0.1	Закрепление отсутствует
142	232121.77	174820.06	Аналитический метод	0.1	Закрепление отсутствует
143	232125.59	174802.82	Аналитический метод	0.1	Закрепление отсутствует
144	232115.43	174800.78	Аналитический метод	0.1	Закрепление отсутствует
145	232114.51	174805.39	Аналитический метод	0.1	Закрепление отсутствует
146	232090.08	174800.47	Аналитический метод	0.1	Закрепление отсутствует
147	232090.87	174796.55	Аналитический метод	0.1	Закрепление отсутствует
148	232111.37	174800.67	Аналитический метод	0.1	Закрепление отсутствует
149	232112.29	174796.07	Аналитический метод	0.1	Закрепление отсутствует
150	232130.38	174799.71	Аналитический метод	0.1	Закрепление отсутствует
151	232126.55	174817.00	Аналитический метод	0.1	Закрепление отсутствует

2. Сведения о характерных точках границ объекта

Обозначение характерных точек границ	Координаты, м		Метод определения координат характерной точки	Средняя квадратическая погрешность положения характерной точки (M _t), м	Описание обозначения точки на местности (при наличии)
	X	Y			
1	2	3	4	5	6
152	232143.13	174820.48	Аналитический метод	0.1	Закрепление отсутствует
153	232142.87	174821.65	Аналитический метод	0.1	Закрепление отсутствует
154	232145.36	174822.19	Аналитический метод	0.1	Закрепление отсутствует
155	232145.63	174820.98	Аналитический метод	0.1	Закрепление отсутствует
156	232153.42	174822.75	Аналитический метод	0.1	Закрепление отсутствует
157	232153.13	174824.08	Аналитический метод	0.1	Закрепление отсутствует
158	232155.49	174824.55	Аналитический метод	0.1	Закрепление отсутствует
159	232155.72	174823.50	Аналитический метод	0.1	Закрепление отсутствует
160	232163.65	174825.26	Аналитический метод	0.1	Закрепление отсутствует
161	232162.78	174829.16	Аналитический метод	0.1	Закрепление отсутствует
162	232158.76	174828.27	Аналитический метод	0.1	Закрепление отсутствует
163	232158.55	174829.23	Аналитический метод	0.1	Закрепление отсутствует
164	232148.33	174827.22	Аналитический метод	0.1	Закрепление отсутствует
165	232148.39	174826.93	Аналитический метод	0.1	Закрепление отсутствует
166	232138.12	174824.72	Аналитический метод	0.1	Закрепление отсутствует
167	232138.37	174823.57	Аналитический метод	0.1	Закрепление отсутствует
168	232126.47	174821.07	Аналитический метод	0.1	Закрепление отсутствует
169	232120.66	174857.03	Аналитический метод	0.1	Закрепление отсутствует
170	232105.06	174854.25	Аналитический метод	0.1	Закрепление отсутствует
171	232102.51	174868.55	Аналитический метод	0.1	Закрепление отсутствует
172	232105.71	174869.23	Аналитический метод	0.1	Закрепление отсутствует
173	232113.08	174870.86	Аналитический метод	0.1	Закрепление отсутствует
174	232115.46	174871.41	Аналитический метод	0.1	Закрепление отсутствует
175	232157.40	174879.94	Аналитический метод	0.1	Закрепление отсутствует
176	232168.68	174882.33	Аналитический метод	0.1	Закрепление отсутствует
177	232213.93	174891.13	Аналитический метод	0.1	Закрепление отсутствует

2. Сведения о характерных точках границ объекта


Обозначение характерных точек границ	Координаты, м		Метод определения координат характерной точки	Средняя квадратическая погрешность положения характерной точки (M _t), м	Описание обозначения точки на местности (при наличии)
	X	Y			
1	2	3	4	5	6
178	232220.83	174892.47	Аналитический метод	0.1	Закрепление отсутствует
179	232264.07	174901.42	Аналитический метод	0.1	Закрепление отсутствует
180	232261.03	174915.09	Аналитический метод	0.1	Закрепление отсутствует
181	232275.67	174916.37	Аналитический метод	0.1	Закрепление отсутствует
182	232278.23	174916.79	Аналитический метод	0.1	Закрепление отсутствует
183	232288.07	174918.83	Аналитический метод	0.1	Закрепление отсутствует
184	232288.32	174917.64	Аналитический метод	0.1	Закрепление отсутствует
185	232304.47	174920.99	Аналитический метод	0.1	Закрепление отсутствует
186	232304.49	174920.88	Аналитический метод	0.1	Закрепление отсутствует
187	232320.82	174924.29	Аналитический метод	0.1	Закрепление отсутствует
188	232320.54	174925.56	Аналитический метод	0.1	Закрепление отсутствует
108	232321.20	174925.70	Аналитический метод	0.1	Закрепление отсутствует

3. Сведения о характерных точках части (частей) границы объекта

Обозначение характерных точек части границы	Координаты, м		Метод определения координат характерной точки	Средняя квадратическая погрешность положения характерной точки (M _t), м	Описание обозначения точки на местности (при наличии)
	X	Y			
1	2	3	4	5	6
-	-	-	-	-	-

Рисунг 4

План границь об'єкта



Умови об'єкта:

- Вид об'єкта: земельний ділянка
- Вид об'єкта: земельний ділянка
- Вид об'єкта: земельний ділянка

Підпис:



Дата: д. 11. 10.

Можливо для електронної подачі (при наявності) осіб, що здійснюють державні реєстраційні дії.

Раздел 4

План границ объекта

- Характерная точка границы, сведения о которой позволяют однозначно определить ее положение на местности
- Зона с ОУ 1 (1) - Зона с особыми условиями использования территории Зона с ОУ 1 — Зона с особыми условиями использования территории охранная зона объекта "Газопровод высокого давления для газоснабжения жилых домов", расположенного (местоположение) в Калининградской области, Юрьев-Польский район, г.Юрьев-Польский, ул.Суровской дома №2,2а,4,6,8,ул.Покровская, д.№50,52, по ул.Герцена дома №7,9,11,13,13б,15
- 1 - Обозначение новой характерной точки
- :661 - Кадастровый номер земельного участка
- :525 - Кадастровый номер здания
- :513 - Кадастровый номер сооружения
- :157 (1) - Обозначение контура земли
- _____ - Граница зоны с особыми условиями
- _____ - Существующая часть границы, включенная в ЕГРН сведения о которой достаточны для определения ее местоположения
- _____ - Часть контура, образованного проекцией существующего наземного конструктивного элемента здания, сооружения, объекта незавершенного строительства
- _____ - Граница кадастрового квартала
- _____ - Граница населенного пункта
- _____ - Граница муниципального образования
- _____ - Граница зоны с особыми условиями
- 35:04:010135 - Номер кадастрового квартала



Инициалы _____

Дата 2 11 2018

Место для указания в кадастровом (техническом) плане, соответствующая отметка местоположения грани объекта

**Текстовое описание местоположения границ
населенных пунктов, территориальных зон, особо охраняемых природных
территорий, зон с особыми условиями использования территорий**

Прохождение границы		Описание прохождения границы
от точки	до точки	
1	2	3
1	2	в границах МО г.Юрьев-Польский(городское поселение)
2	3	в границах МО г.Юрьев-Польский(городское поселение)
3	4	в границах МО г.Юрьев-Польский(городское поселение)
4	5	в границах МО г.Юрьев-Польский(городское поселение)
5	6	в границах МО г.Юрьев-Польский(городское поселение)
6	7	в границах МО г.Юрьев-Польский(городское поселение)
7	8	в границах МО г.Юрьев-Польский(городское поселение)
8	9	в границах МО г.Юрьев-Польский(городское поселение)
9	10	в границах МО г.Юрьев-Польский(городское поселение)
10	11	в границах МО г.Юрьев-Польский(городское поселение)
11	12	в границах МО г.Юрьев-Польский(городское поселение)
12	13	в границах МО г.Юрьев-Польский(городское поселение)
13	14	в границах МО г.Юрьев-Польский(городское поселение)
14	15	в границах МО г.Юрьев-Польский(городское поселение)
15	16	в границах МО г.Юрьев-Польский(городское поселение)
16	17	в границах МО г.Юрьев-Польский(городское поселение)
17	18	в границах МО г.Юрьев-Польский(городское поселение)
18	19	в границах МО г.Юрьев-Польский(городское поселение)
19	20	в границах МО г.Юрьев-Польский(городское поселение)
20	21	в границах МО г.Юрьев-Польский(городское поселение)
21	22	в границах МО г.Юрьев-Польский(городское поселение)
22	23	в границах МО г.Юрьев-Польский(городское поселение)
23	24	в границах МО г.Юрьев-Польский(городское поселение)
24	25	в границах МО г.Юрьев-Польский(городское поселение)
25	26	в границах МО г.Юрьев-Польский(городское поселение)
26	27	в границах МО г.Юрьев-Польский(городское поселение)
27	28	в границах МО г.Юрьев-Польский(городское поселение)
28	29	в границах МО г.Юрьев-Польский(городское поселение)
29	30	в границах МО г.Юрьев-Польский(городское поселение)
30	31	в границах МО г.Юрьев-Польский(городское поселение)
31	32	в границах МО г.Юрьев-Польский(городское поселение)
32	33	в границах МО г.Юрьев-Польский(городское поселение)
33	34	в границах МО г.Юрьев-Польский(городское поселение)
34	35	в границах МО г.Юрьев-Польский(городское поселение)
35	36	в границах МО г.Юрьев-Польский(городское поселение)
36	37	в границах МО г.Юрьев-Польский(городское поселение)

**Текстовое описание местоположения границ
населенных пунктов, территориальных зон, особо охраняемых природных
территорий, зон с особыми условиями использования территорий**

Прохождение границы		Описание прохождения границы
от точки	до точки	
1	2	3
37	38	в границах МО г.Юрьев-Польский(городское поселение)
38	39	в границах МО г.Юрьев-Польский(городское поселение)
39	40	в границах МО г.Юрьев-Польский(городское поселение)
40	41	в границах МО г.Юрьев-Польский(городское поселение)
41	42	в границах МО г.Юрьев-Польский(городское поселение)
42	43	в границах МО г.Юрьев-Польский(городское поселение)
43	44	в границах МО г.Юрьев-Польский(городское поселение)
44	45	в границах МО г.Юрьев-Польский(городское поселение)
45	46	в границах МО г.Юрьев-Польский(городское поселение)
46	47	в границах МО г.Юрьев-Польский(городское поселение)
47	48	в границах МО г.Юрьев-Польский(городское поселение)
48	49	в границах МО г.Юрьев-Польский(городское поселение)
49	50	в границах МО г.Юрьев-Польский(городское поселение)
50	51	в границах МО г.Юрьев-Польский(городское поселение)
51	52	в границах МО г.Юрьев-Польский(городское поселение)
52	53	в границах МО г.Юрьев-Польский(городское поселение)
53	54	в границах МО г.Юрьев-Польский(городское поселение)
54	55	в границах МО г.Юрьев-Польский(городское поселение)
55	56	в границах МО г.Юрьев-Польский(городское поселение)
56	57	в границах МО г.Юрьев-Польский(городское поселение)
57	58	в границах МО г.Юрьев-Польский(городское поселение)
58	59	в границах МО г.Юрьев-Польский(городское поселение)
59	60	в границах МО г.Юрьев-Польский(городское поселение)
60	61	в границах МО г.Юрьев-Польский(городское поселение)
61	62	в границах МО г.Юрьев-Польский(городское поселение)
62	63	в границах МО г.Юрьев-Польский(городское поселение)
63	64	в границах МО г.Юрьев-Польский(городское поселение)
64	65	в границах МО г.Юрьев-Польский(городское поселение)
65	66	в границах МО г.Юрьев-Польский(городское поселение)
66	67	в границах МО г.Юрьев-Польский(городское поселение)
67	68	в границах МО г.Юрьев-Польский(городское поселение)
68	69	в границах МО г.Юрьев-Польский(городское поселение)
69	70	в границах МО г.Юрьев-Польский(городское поселение)
70	71	в границах МО г.Юрьев-Польский(городское поселение)
71	72	в границах МО г.Юрьев-Польский(городское поселение)
72	73	в границах МО г.Юрьев-Польский(городское поселение)

**Текстовое описание местоположения границ
населенных пунктов, территориальных зон, особо охраняемых природных
территорий, зон с особыми условиями использования территорий**

Прохождение границы		Описание прохождения границы
от точки	до точки	
1	2	3
73	74	в границах МО г.Юрьев-Польский(городское поселение)
74	75	в границах МО г.Юрьев-Польский(городское поселение)
75	76	в границах МО г.Юрьев-Польский(городское поселение)
76	77	в границах МО г.Юрьев-Польский(городское поселение)
77	78	в границах МО г.Юрьев-Польский(городское поселение)
78	79	в границах МО г.Юрьев-Польский(городское поселение)
79	80	в границах МО г.Юрьев-Польский(городское поселение)
80	81	в границах МО г.Юрьев-Польский(городское поселение)
81	82	в границах МО г.Юрьев-Польский(городское поселение)
82	83	в границах МО г.Юрьев-Польский(городское поселение)
83	84	в границах МО г.Юрьев-Польский(городское поселение)
84	85	в границах МО г.Юрьев-Польский(городское поселение)
85	86	в границах МО г.Юрьев-Польский(городское поселение)
86	87	в границах МО г.Юрьев-Польский(городское поселение)
87	88	в границах МО г.Юрьев-Польский(городское поселение)
88	89	в границах МО г.Юрьев-Польский(городское поселение)
89	90	в границах МО г.Юрьев-Польский(городское поселение)
90	91	в границах МО г.Юрьев-Польский(городское поселение)
91	92	в границах МО г.Юрьев-Польский(городское поселение)
92	93	в границах МО г.Юрьев-Польский(городское поселение)
93	94	в границах МО г.Юрьев-Польский(городское поселение)
94	95	в границах МО г.Юрьев-Польский(городское поселение)
95	96	в границах МО г.Юрьев-Польский(городское поселение)
96	97	в границах МО г.Юрьев-Польский(городское поселение)
97	98	в границах МО г.Юрьев-Польский(городское поселение)
98	99	в границах МО г.Юрьев-Польский(городское поселение)
99	100	в границах МО г.Юрьев-Польский(городское поселение)
100	101	в границах МО г.Юрьев-Польский(городское поселение)
101	102	в границах МО г.Юрьев-Польский(городское поселение)
102	103	в границах МО г.Юрьев-Польский(городское поселение)
103	104	в границах МО г.Юрьев-Польский(городское поселение)
104	105	в границах МО г.Юрьев-Польский(городское поселение)
105	106	в границах МО г.Юрьев-Польский(городское поселение)
106	107	в границах МО г.Юрьев-Польский(городское поселение)
107	1	в границах МО г.Юрьев-Польский(городское поселение)
108	109	в границах МО г.Юрьев-Польский(городское поселение)

**Текстовое описание местоположения границ
населенных пунктов, территориальных зон, особо охраняемых природных
территорий, зон с особыми условиями использования территорий**

Прохождение границы		Описание прохождения границы
от точки	до точки	
1	2	3
109	110	в границах МО г.Юрьев-Польский(городское поселение)
110	111	в границах МО г.Юрьев-Польский(городское поселение)
111	112	в границах МО г.Юрьев-Польский(городское поселение)
112	113	в границах МО г.Юрьев-Польский(городское поселение)
113	114	в границах МО г.Юрьев-Польский(городское поселение)
114	115	в границах МО г.Юрьев-Польский(городское поселение)
115	116	в границах МО г.Юрьев-Польский(городское поселение)
116	117	в границах МО г.Юрьев-Польский(городское поселение)
117	118	в границах МО г.Юрьев-Польский(городское поселение)
118	119	в границах МО г.Юрьев-Польский(городское поселение)
119	120	в границах МО г.Юрьев-Польский(городское поселение)
120	121	в границах МО г.Юрьев-Польский(городское поселение)
121	122	в границах МО г.Юрьев-Польский(городское поселение)
122	123	в границах МО г.Юрьев-Польский(городское поселение)
123	124	в границах МО г.Юрьев-Польский(городское поселение)
124	125	в границах МО г.Юрьев-Польский(городское поселение)
125	126	в границах МО г.Юрьев-Польский(городское поселение)
126	127	в границах МО г.Юрьев-Польский(городское поселение)
127	128	в границах МО г.Юрьев-Польский(городское поселение)
128	129	в границах МО г.Юрьев-Польский(городское поселение)
129	130	в границах МО г.Юрьев-Польский(городское поселение)
130	131	в границах МО г.Юрьев-Польский(городское поселение)
131	132	в границах МО г.Юрьев-Польский(городское поселение)
132	133	в границах МО г.Юрьев-Польский(городское поселение)
133	134	в границах МО г.Юрьев-Польский(городское поселение)
134	135	в границах МО г.Юрьев-Польский(городское поселение)
135	136	в границах МО г.Юрьев-Польский(городское поселение)
136	137	в границах МО г.Юрьев-Польский(городское поселение)
137	138	в границах МО г.Юрьев-Польский(городское поселение)
138	139	в границах МО г.Юрьев-Польский(городское поселение)
139	140	в границах МО г.Юрьев-Польский(городское поселение)
140	141	в границах МО г.Юрьев-Польский(городское поселение)
141	142	в границах МО г.Юрьев-Польский(городское поселение)
142	143	в границах МО г.Юрьев-Польский(городское поселение)
143	144	в границах МО г.Юрьев-Польский(городское поселение)
144	145	в границах МО г.Юрьев-Польский(городское поселение)

**Текстовое описание местоположения границ
населенных пунктов, территориальных зон, особо охраняемых природных
территорий, зон с особыми условиями использования территорий**

Прохождение границы		Описание прохождения границы
от точки	до точки	
1	2	3
145	146	в границах МО г.Юрьев-Польский(городское поселение)
146	147	в границах МО г.Юрьев-Польский(городское поселение)
147	148	в границах МО г.Юрьев-Польский(городское поселение)
148	149	в границах МО г.Юрьев-Польский(городское поселение)
149	150	в границах МО г.Юрьев-Польский(городское поселение)
150	151	в границах МО г.Юрьев-Польский(городское поселение)
151	152	в границах МО г.Юрьев-Польский(городское поселение)
152	153	в границах МО г.Юрьев-Польский(городское поселение)
153	154	в границах МО г.Юрьев-Польский(городское поселение)
154	155	в границах МО г.Юрьев-Польский(городское поселение)
155	156	в границах МО г.Юрьев-Польский(городское поселение)
156	157	в границах МО г.Юрьев-Польский(городское поселение)
157	158	в границах МО г.Юрьев-Польский(городское поселение)
158	159	в границах МО г.Юрьев-Польский(городское поселение)
159	160	в границах МО г.Юрьев-Польский(городское поселение)
160	161	в границах МО г.Юрьев-Польский(городское поселение)
161	162	в границах МО г.Юрьев-Польский(городское поселение)
162	163	в границах МО г.Юрьев-Польский(городское поселение)
163	164	в границах МО г.Юрьев-Польский(городское поселение)
164	165	в границах МО г.Юрьев-Польский(городское поселение)
165	166	в границах МО г.Юрьев-Польский(городское поселение)
166	167	в границах МО г.Юрьев-Польский(городское поселение)
167	168	в границах МО г.Юрьев-Польский(городское поселение)
168	169	в границах МО г.Юрьев-Польский(городское поселение)
169	170	в границах МО г.Юрьев-Польский(городское поселение)
170	171	в границах МО г.Юрьев-Польский(городское поселение)
171	172	в границах МО г.Юрьев-Польский(городское поселение)
172	173	в границах МО г.Юрьев-Польский(городское поселение)
173	174	в границах МО г.Юрьев-Польский(городское поселение)
174	175	в границах МО г.Юрьев-Польский(городское поселение)
175	176	в границах МО г.Юрьев-Польский(городское поселение)
176	177	в границах МО г.Юрьев-Польский(городское поселение)
177	178	в границах МО г.Юрьев-Польский(городское поселение)
178	179	в границах МО г.Юрьев-Польский(городское поселение)
179	180	в границах МО г.Юрьев-Польский(городское поселение)
180	181	в границах МО г.Юрьев-Польский(городское поселение)

**Текстовое описание местоположения границ
населенных пунктов, территориальных зон, особо охраняемых природных
территорий, зон с особыми условиями использования территорий**

Прохождение границы		Описание прохождения границы
от точки	до точки	
1	2	3
181	182	в границах МО г.Юрьев-Польский(городское поселение)
182	183	в границах МО г.Юрьев-Польский(городское поселение)
183	184	в границах МО г.Юрьев-Польский(городское поселение)
184	185	в границах МО г.Юрьев-Польский(городское поселение)
185	186	в границах МО г.Юрьев-Польский(городское поселение)
186	187	в границах МО г.Юрьев-Польский(городское поселение)
187	188	в границах МО г.Юрьев-Польский(городское поселение)
188	108	в границах МО г.Юрьев-Польский(городское поселение)

ОПИСАНИЕ МЕСТОПОЛОЖЕНИЯ ГРАНИЦ

**Зона с особыми условиями использования территории-охранная зона
 объекта:"газопровод низкого давления", расположенного(местоположение)
 Владимирская обл., г.Юрьев-Польский от газопровода пер.Садовый по пер.Узкий,
 ул.Шибанкова, ул.Владимирская, до д.№3 по ул.Луговой**

(наименование объекта, местоположение границ которого описано (далее - объект))

Раздел 1**Сведения об объекте**

№ п/п	Характеристики объекта	Описание характеристик
1	2	3
1.	Местоположение объекта	Владимирская область, район Юрьев-Польский, город Юрьев-Польский
2.	Площадь объекта +/- величина погрешности определения площади (Р +/- Дельта Р)	7778 +/- 31 м ²
3.	Иные характеристики объекта	-

Раздел 2

Сведения о местоположении границ объекта

1. Система координат МСК-33

2. Сведения о характерных точках границ объекта

Обозначение характерных точек границ	Координаты, м		Метод определения координат характерной точки	Средняя квадратическая погрешность положения характерной точки (Mf), м	Описание обозначения точки на местности (при наличии)
	X	Y			
1	2	3	4	5	6
1	232489.04	176366.98	Аналитический метод	0.1	Закрепление отсутствует
2	232461.15	176360.35	Аналитический метод	0.1	Закрепление отсутствует
3	232399.46	176345.90	Аналитический метод	0.1	Закрепление отсутствует
4	232353.41	176335.50	Аналитический метод	0.1	Закрепление отсутствует
5	232331.84	176330.67	Аналитический метод	0.1	Закрепление отсутствует
6	232330.09	176338.38	Аналитический метод	0.1	Закрепление отсутствует
7	232323.88	176337.08	Аналитический метод	0.1	Закрепление отсутствует
8	232320.67	176348.59	Аналитический метод	0.1	Закрепление отсутствует
9	232311.61	176346.46	Аналитический метод	0.1	Закрепление отсутствует
10	232309.27	176345.91	Аналитический метод	0.1	Закрепление отсутствует
11	232308.90	176347.39	Аналитический метод	0.1	Закрепление отсутствует
12	232294.13	176344.28	Аналитический метод	0.1	Закрепление отсутствует
13	232267.23	176337.99	Аналитический метод	0.1	Закрепление отсутствует
14	232253.59	176335.01	Аналитический метод	0.1	Закрепление отсутствует
15	232250.00	176350.11	Аналитический метод	0.1	Закрепление отсутствует
16	232212.30	176340.39	Аналитический метод	0.1	Закрепление отсутствует
17	232149.52	176324.70	Аналитический метод	0.1	Закрепление отсутствует
18	232113.26	176316.30	Аналитический метод	0.1	Закрепление отсутствует
19	232086.05	176309.71	Аналитический метод	0.1	Закрепление отсутствует
20	232038.43	176297.98	Аналитический метод	0.1	Закрепление отсутствует
21	232036.56	176302.60	Аналитический метод	0.1	Закрепление отсутствует
22	232028.92	176301.38	Аналитический метод	0.1	Закрепление отсутствует

2. Сведения о характерных точках границ объекта

Обозначение характерных точек границ	Координаты, м		Метод определения координат характерной точки	Средняя квадратическая погрешность положения характерной точки (M), м	Описание обозначения точки на местности (при наличии)
	X	Y			
1	2	3	4	5	6
23	232020.61	176299.93	Аналитический метод	0.1	Закрепление отсутствует
24	232019.95	176299.78	Аналитический метод	0.1	Закрепление отсутствует
25	232019.28	176301.58	Аналитический метод	0.1	Закрепление отсутствует
26	231998.43	176296.88	Аналитический метод	0.1	Закрепление отсутствует
27	231951.39	176286.33	Аналитический метод	0.1	Закрепление отсутствует
28	231943.67	176284.45	Аналитический метод	0.1	Закрепление отсутствует
29	231938.82	176305.57	Аналитический метод	0.1	Закрепление отсутствует
30	231958.05	176309.64	Аналитический метод	0.1	Закрепление отсутствует
31	231956.41	176321.61	Аналитический метод	0.1	Закрепление отсутствует
32	231955.84	176327.48	Аналитический метод	0.1	Закрепление отсутствует
33	231955.13	176327.40	Аналитический метод	0.1	Закрепление отсутствует
34	231954.38	176330.44	Аналитический метод	0.1	Закрепление отсутствует
35	231951.02	176344.64	Аналитический метод	0.1	Закрепление отсутствует
36	231948.32	176353.13	Аналитический метод	0.1	Закрепление отсутствует
37	231942.15	176379.96	Аналитический метод	0.1	Закрепление отсутствует
38	231920.35	176441.91	Аналитический метод	0.1	Закрепление отсутствует
39	231905.76	176500.25	Аналитический метод	0.1	Закрепление отсутствует
40	231903.72	176508.62	Аналитический метод	0.1	Закрепление отсутствует
41	231916.22	176511.01	Аналитический метод	0.1	Закрепление отсутствует
42	231938.55	176515.54	Аналитический метод	0.1	Закрепление отсутствует
43	231936.98	176522.63	Аналитический метод	0.1	Закрепление отсутствует
44	231943.89	176524.12	Аналитический метод	0.1	Закрепление отсутствует
45	232014.03	176539.37	Аналитический метод	0.1	Закрепление отсутствует
46	232114.37	176560.96	Аналитический метод	0.1	Закрепление отсутствует
47	232133.07	176565.05	Аналитический метод	0.1	Закрепление отсутствует
48	232145.93	176567.77	Аналитический метод	0.1	Закрепление отсутствует

2. Сведения о характерных точках границ объекта

Обозначение характерных точек границ	Координаты, м		Метод определения координат характерной точки	Средняя квадратическая погрешность положения характерной точки (M _t), м	Описание обозначения точки на местности (при наличии)
	X	Y			
1	2	3	4	5	6
49	232143.85	176577.88	Аналитический метод	0.1	Закрепление отсутствует
50	232139.57	176599.69	Аналитический метод	0.1	Закрепление отсутствует
51	232152.15	176601.50	Аналитический метод	0.1	Закрепление отсутствует
52	232189.45	176607.30	Аналитический метод	0.1	Закрепление отсутствует
53	232188.14	176612.80	Аналитический метод	0.1	Закрепление отсутствует
54	232234.36	176624.46	Аналитический метод	0.1	Закрепление отсутствует
55	232298.30	176641.61	Аналитический метод	0.1	Закрепление отсутствует
56	232304.20	176629.93	Аналитический метод	0.1	Закрепление отсутствует
57	232315.41	176607.71	Аналитический метод	0.1	Закрепление отсутствует
58	232332.54	176611.24	Аналитический метод	0.1	Закрепление отсутствует
59	232331.73	176615.16	Аналитический метод	0.1	Закрепление отсутствует
60	232317.60	176612.25	Аналитический метод	0.1	Закрепление отсутствует
61	232307.77	176631.73	Аналитический метод	0.1	Закрепление отсутствует
62	232300.41	176646.31	Аналитический метод	0.1	Закрепление отсутствует
63	232233.35	176628.33	Аналитический метод	0.1	Закрепление отсутствует
64	232183.33	176615.71	Аналитический метод	0.1	Закрепление отсутствует
65	232184.55	176610.58	Аналитический метод	0.1	Закрепление отсутствует
66	232151.55	176605.46	Аналитический метод	0.1	Закрепление отсутствует
67	232134.84	176603.04	Аналитический метод	0.1	Закрепление отсутствует
68	232139.93	176577.09	Аналитический метод	0.1	Закрепление отсутствует
69	232141.21	176570.86	Аналитический метод	0.1	Закрепление отсутствует
70	232132.23	176568.96	Аналитический метод	0.1	Закрепление отсутствует
71	232113.52	176564.87	Аналитический метод	0.1	Закрепление отсутствует
72	232013.19	176543.28	Аналитический метод	0.1	Закрепление отсутствует
73	231943.05	176528.03	Аналитический метод	0.1	Закрепление отсутствует
74	231932.20	176525.69	Аналитический метод	0.1	Закрепление отсутствует

2. Сведения о характерных точках границ объекта					
Обозначение характерных точек границ	Координаты, м		Метод определения координат характерной точки	Средняя квадратическая погрешность положения характерной точки (Mt), м	Описание обозначения точки на местности (при наличии)
	X	Y			
1	2	3	4	5	6
75	231933.76	176518.65	Аналитический метод	0.1	Закрепление отсутствует
76	231915.45	176514.93	Аналитический метод	0.1	Закрепление отсутствует
77	231900.90	176512.16	Аналитический метод	0.1	Закрепление отсутствует
78	231865.31	176505.33	Аналитический метод	0.1	Закрепление отсутствует
79	231864.02	176511.38	Аналитический метод	0.1	Закрепление отсутствует
80	231859.13	176510.39	Аналитический метод	0.1	Закрепление отсутствует
81	231832.80	176505.12	Аналитический метод	0.1	Закрепление отсутствует
82	231783.40	176495.17	Аналитический метод	0.1	Закрепление отсутствует
83	231775.21	176493.43	Аналитический метод	0.1	Закрепление отсутствует
84	231774.62	176495.54	Аналитический метод	0.1	Закрепление отсутствует
85	231690.03	176471.99	Аналитический метод	0.1	Закрепление отсутствует
86	231652.12	176461.21	Аналитический метод	0.1	Закрепление отсутствует
87	231643.85	176458.94	Аналитический метод	0.1	Закрепление отсутствует
88	231585.76	176442.71	Аналитический метод	0.1	Закрепление отсутствует
89	231556.50	176434.71	Аналитический метод	0.1	Закрепление отсутствует
90	231537.02	176429.51	Аналитический метод	0.1	Закрепление отсутствует
91	231467.88	176410.89	Аналитический метод	0.1	Закрепление отсутствует
92	231475.89	176378.94	Аналитический метод	0.1	Закрепление отсутствует
93	231483.22	176351.64	Аналитический метод	0.1	Закрепление отсутствует
94	231497.25	176354.62	Аналитический метод	0.1	Закрепление отсутствует
95	231499.03	176354.97	Аналитический метод	0.1	Закрепление отсутствует
96	231498.25	176358.89	Аналитический метод	0.1	Закрепление отсутствует
97	231496.44	176358.53	Аналитический метод	0.1	Закрепление отсутствует
98	231486.10	176356.34	Аналитический метод	0.1	Закрепление отсутствует
99	231479.76	176379.95	Аналитический метод	0.1	Закрепление отсутствует
100	231472.72	176408.05	Аналитический метод	0.1	Закрепление отсутствует

2. Сведения о характерных точках границ объекта

Обозначение характерных точек границ	Координаты, м		Метод определения координат характерной точки	Средняя квадратическая погрешность положения характерной точки (M _t), м	Описание обозначения точки на местности (при наличии)
	X	Y			
1	2	3	4	5	6
101	231538.06	176425.64	Аналитический метод	0.1	Закрепление отсутствует
102	231555.55	176430.32	Аналитический метод	0.1	Закрепление отсутствует
103	231556.78	176425.08	Аналитический метод	0.1	Закрепление отсутствует
104	231562.29	176403.38	Аналитический метод	0.1	Закрепление отсутствует
105	231568.56	176379.52	Аналитический метод	0.1	Закрепление отсутствует
106	231579.87	176382.51	Аналитический метод	0.1	Закрепление отсутствует
107	231578.84	176386.38	Аналитический метод	0.1	Закрепление отсутствует
108	231571.41	176384.42	Аналитический метод	0.1	Закрепление отсутствует
109	231566.16	176404.38	Аналитический метод	0.1	Закрепление отсутствует
110	231560.66	176426.03	Аналитический метод	0.1	Закрепление отсутствует
111	231559.41	176431.36	Аналитический метод	0.1	Закрепление отсутствует
112	231586.83	176438.86	Аналитический метод	0.1	Закрепление отсутствует
113	231644.91	176455.08	Аналитический метод	0.1	Закрепление отсутствует
114	231653.20	176457.36	Аналитический метод	0.1	Закрепление отсутствует
115	231691.11	176468.14	Аналитический метод	0.1	Закрепление отсутствует
116	231771.84	176490.61	Аналитический метод	0.1	Закрепление отсутствует
117	231772.37	176488.73	Аналитический метод	0.1	Закрепление отсутствует
118	231784.21	176491.25	Аналитический метод	0.1	Закрепление отсутствует
119	231833.58	176501.20	Аналитический метод	0.1	Закрепление отсутствует
120	231859.92	176506.47	Аналитический метод	0.1	Закрепление отсутствует
121	231860.93	176506.67	Аналитический метод	0.1	Закрепление отсутствует
122	231862.21	176500.66	Аналитический метод	0.1	Закрепление отсутствует
123	231899.78	176507.87	Аналитический метод	0.1	Закрепление отсутствует
124	231901.88	176499.29	Аналитический метод	0.1	Закрепление отсутствует
125	231916.52	176440.76	Аналитический метод	0.1	Закрепление отсутствует
126	231938.30	176378.84	Аналитический метод	0.1	Закрепление отсутствует

2. Сведения о характерных точках границ объекта

Обозначение характерных точек границ	Координаты, м		Метод определения координат характерной точки	Средняя квадратическая погрешность положения характерной точки (Mt), м	Описание обозначения точки на местности (при наличии)
	X	Y			
1	2	3	4	5	6
127	231944.46	176352.08	Аналитический метод	0.1	Закрепление отсутствует
128	231947.16	176343.57	Аналитический метод	0.1	Закрепление отсутствует
129	231950.49	176329.50	Аналитический метод	0.1	Закрепление отсутствует
130	231952.09	176323.03	Аналитический метод	0.1	Закрепление отсутствует
131	231952.26	176323.05	Аналитический метод	0.1	Закрепление отсутствует
132	231952.44	176321.14	Аналитический метод	0.1	Закрепление отсутствует
133	231953.58	176312.78	Аналитический метод	0.1	Закрепление отсутствует
134	231934.01	176308.64	Аналитический метод	0.1	Закрепление отсутствует
135	231940.68	176279.61	Аналитический метод	0.1	Закрепление отсутствует
136	231952.30	176282.43	Аналитический метод	0.1	Закрепление отсутствует
137	231999.31	176292.97	Аналитический метод	0.1	Закрепление отсутствует
138	232016.76	176296.91	Аналитический метод	0.1	Закрепление отсутствует
139	232017.44	176295.11	Аналитический метод	0.1	Закрепление отсутствует
140	232021.39	176296.01	Аналитический метод	0.1	Закрепление отсутствует
141	232029.58	176297.43	Аналитический метод	0.1	Закрепление отсутствует
142	232034.05	176298.15	Аналитический метод	0.1	Закрепление отсутствует
143	232036.02	176293.27	Аналитический метод	0.1	Закрепление отсутствует
144	232087.00	176305.82	Аналитический метод	0.1	Закрепление отсутствует
145	232114.18	176312.40	Аналитический метод	0.1	Закрепление отсутствует
146	232150.45	176320.81	Аналитический метод	0.1	Закрепление отсутствует
147	232213.29	176336.51	Аналитический метод	0.1	Закрепление отсутствует
148	232247.05	176345.22	Аналитический метод	0.1	Закрепление отсутствует
149	232250.60	176330.26	Аналитический метод	0.1	Закрепление отсутствует
150	232268.12	176334.09	Аналитический метод	0.1	Закрепление отсутствует
151	232295.00	176340.37	Аналитический метод	0.1	Закрепление отсутствует
152	232305.95	176342.68	Аналитический метод	0.1	Закрепление отсутствует

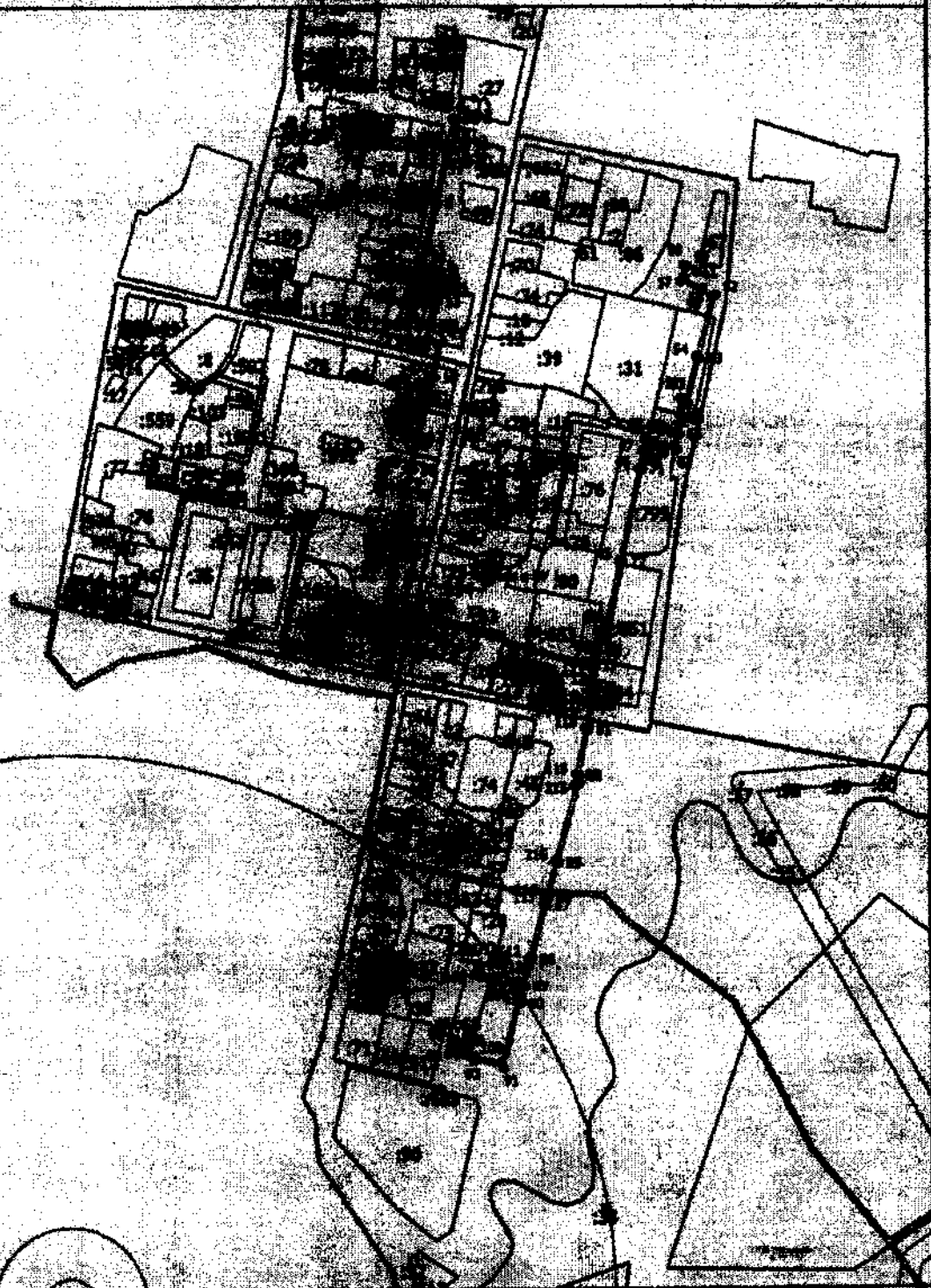
2. Сведения о характерных точках границ объекта

Обозначение характерных точек границ	Координаты, м		Метод определения координат характерной точки	Средняя квадратическая погрешность положения характерной точки (Mt), м	Описание обозначения точки на местности (при наличии)
	X	Y			
1	2	3	4	5	6
153	232306.34	176341.13	Аналитический метод	0.1	Закрепление отсутствует
154	232312.52	176342.57	Аналитический метод	0.1	Закрепление отсутствует
155	232317.85	176343.82	Аналитический метод	0.1	Закрепление отсутствует
156	232321.04	176332.40	Аналитический метод	0.1	Закрепление отсутствует
157	232327.06	176333.66	Аналитический метод	0.1	Закрепление отсутствует
158	232328.82	176325.89	Аналитический метод	0.1	Закрепление отсутствует
159	232354.29	176331.60	Аналитический метод	0.1	Закрепление отсутствует
160	232400.35	176342.00	Аналитический метод	0.1	Закрепление отсутствует
161	232462.07	176356.46	Аналитический метод	0.1	Закрепление отсутствует
162	232489.96	176363.09	Аналитический метод	0.1	Закрепление отсутствует
1	232489.04	176366.98	Аналитический метод	0.1	Закрепление отсутствует

3. Сведения о характерных точках части (частей) границы объекта

Обозначение характерных точек части границы	Координаты, м		Метод определения координат характерной точки	Средняя квадратическая погрешность положения характерной точки (Mt), м	Описание обозначения точки на местности (при наличии)
	X	Y			
1	2	3	4	5	6
-	-	-	-	-	-

Лист № 1
План границ объекта



Масштаб 1:2000

Условные обозначения:   обозначает часть границы, сведения о которой достаточны для сопоставления с местоположением

Дата: 2. 11. 2011

Место для подписей (при наличии) лиц, составивших документ местоположения границ объекта

Рис. 1

План границ объекта

- * - Характерная точка границы, сведения о которой позволяют однозначно определить ее положение на местности
- Зона с ОУ 1 - Зона с особыми условиями использования территории Зона с ОУ 1 — Зона с особыми условиями использования территории охранный зона объекта "газопровод высокого давления", расположенного (местоположение) Владимирская обл., г. Юрьев-Польский от газопровода пер. Садовый по пер. Узкий, ул. Шибанова, ул. Владимирская, до д. №3 по ул. Луговой
- 1 - Обозначение новой характерной точки
- :1 - Кадастровый номер земельного участка
- :771 - Кадастровый номер здания
- :684 - Кадастровый номер сооружения
- - Граница зоны с особыми условиями
- - Существующая часть границ, нанесенная в ИГРН сведения о которой достаточны для определения ее местоположения
- - Часть контура, образованного элементами существующего наземного конструктивного элемента здания, сооружения, объекта незавершенного строительства
- - Граница кадастрового квартала
- - Граница территориальной зоны
- - Граница наследного участка
- - Граница муниципального образования
- - Граница зоны с особыми условиями

Подпись _____



Дата 2.11.2012

Место для отнесения к границам (линии, сооружения) и прочие сведения относительно границ объекта

**Текстовое описание местоположения границ
населенных пунктов, территориальных зон, особо охраняемых природных
территорий, зон с особыми условиями использования территорий**

Прохождение границы		Описание прохождения границы
от точки	до точки	
1	2	3
1	2	в границах МО г.Юрьев-Польский (городское поселение)
2	3	в границах МО г.Юрьев-Польский (городское поселение)
3	4	в границах МО г.Юрьев-Польский (городское поселение)
4	5	в границах МО г.Юрьев-Польский (городское поселение)
5	6	в границах МО г.Юрьев-Польский (городское поселение)
6	7	в границах МО г.Юрьев-Польский (городское поселение)
7	8	в границах МО г.Юрьев-Польский (городское поселение)
8	9	в границах МО г.Юрьев-Польский (городское поселение)
9	10	в границах МО г.Юрьев-Польский (городское поселение)
10	11	в границах МО г.Юрьев-Польский (городское поселение)
11	12	в границах МО г.Юрьев-Польский (городское поселение)
12	13	в границах МО г.Юрьев-Польский (городское поселение)
13	14	в границах МО г.Юрьев-Польский (городское поселение)
14	15	в границах МО г.Юрьев-Польский (городское поселение)
15	16	в границах МО г.Юрьев-Польский (городское поселение)
16	17	в границах МО г.Юрьев-Польский (городское поселение)
17	18	в границах МО г.Юрьев-Польский (городское поселение)
18	19	в границах МО г.Юрьев-Польский (городское поселение)
19	20	в границах МО г.Юрьев-Польский (городское поселение)
20	21	в границах МО г.Юрьев-Польский (городское поселение)
21	22	в границах МО г.Юрьев-Польский (городское поселение)
22	23	в границах МО г.Юрьев-Польский (городское поселение)
23	24	в границах МО г.Юрьев-Польский (городское поселение)
24	25	в границах МО г.Юрьев-Польский (городское поселение)
25	26	в границах МО г.Юрьев-Польский (городское поселение)
26	27	в границах МО г.Юрьев-Польский (городское поселение)
27	28	в границах МО г.Юрьев-Польский (городское поселение)
28	29	в границах МО г.Юрьев-Польский (городское поселение)
29	30	в границах МО г.Юрьев-Польский (городское поселение)
30	31	в границах МО г.Юрьев-Польский (городское поселение)
31	32	в границах МО г.Юрьев-Польский (городское поселение)
32	33	в границах МО г.Юрьев-Польский (городское поселение)
33	34	в границах МО г.Юрьев-Польский (городское поселение)
34	35	в границах МО г.Юрьев-Польский (городское поселение)
35	36	в границах МО г.Юрьев-Польский (городское поселение)
36	37	в границах МО г.Юрьев-Польский (городское поселение)

**Текстовое описание местоположения границ
населенных пунктов, территориальных зон, особо охраняемых природных
территорий, зон с особыми условиями использования территорий**

Прохождение границы		Описание прохождения границы
от точки	до точки	
1	2	3
37	38	в границах МО г.Юрьев-Польский (городское поселение)
38	39	в границах МО г.Юрьев-Польский (городское поселение)
39	40	в границах МО г.Юрьев-Польский (городское поселение)
40	41	в границах МО г.Юрьев-Польский (городское поселение)
41	42	в границах МО г.Юрьев-Польский (городское поселение)
42	43	в границах МО г.Юрьев-Польский (городское поселение)
43	44	в границах МО г.Юрьев-Польский (городское поселение)
44	45	в границах МО г.Юрьев-Польский (городское поселение)
45	46	в границах МО г.Юрьев-Польский (городское поселение)
46	47	в границах МО г.Юрьев-Польский (городское поселение)
47	48	в границах МО г.Юрьев-Польский (городское поселение)
48	49	в границах МО г.Юрьев-Польский (городское поселение)
49	50	в границах МО г.Юрьев-Польский (городское поселение)
50	51	в границах МО г.Юрьев-Польский (городское поселение)
51	52	в границах МО г.Юрьев-Польский (городское поселение)
52	53	в границах МО г.Юрьев-Польский (городское поселение)
53	54	в границах МО г.Юрьев-Польский (городское поселение)
54	55	в границах МО г.Юрьев-Польский (городское поселение)
55	56	в границах МО г.Юрьев-Польский (городское поселение)
56	57	в границах МО г.Юрьев-Польский (городское поселение)
57	58	в границах МО г.Юрьев-Польский (городское поселение)
58	59	в границах МО г.Юрьев-Польский (городское поселение)
59	60	в границах МО г.Юрьев-Польский (городское поселение)
60	61	в границах МО г.Юрьев-Польский (городское поселение)
61	62	в границах МО г.Юрьев-Польский (городское поселение)
62	63	в границах МО г.Юрьев-Польский (городское поселение)
63	64	в границах МО г.Юрьев-Польский (городское поселение)
64	65	в границах МО г.Юрьев-Польский (городское поселение)
65	66	в границах МО г.Юрьев-Польский (городское поселение)
66	67	в границах МО г.Юрьев-Польский (городское поселение)
67	68	в границах МО г.Юрьев-Польский (городское поселение)
68	69	в границах МО г.Юрьев-Польский (городское поселение)
69	70	в границах МО г.Юрьев-Польский (городское поселение)
70	71	в границах МО г.Юрьев-Польский (городское поселение)
71	72	в границах МО г.Юрьев-Польский (городское поселение)
72	73	в границах МО г.Юрьев-Польский (городское поселение)

**Текстовое описание местоположения границ
населенных пунктов, территориальных зон, особо охраняемых природных
территорий, зон с особыми условиями использования территорий**

Прохождение границы		Описание прохождения границы
от точки	до точки	
1	2	3
73	74	в границах МО г.Юрьев-Польский (городское поселение)
74	75	в границах МО г.Юрьев-Польский (городское поселение)
75	76	в границах МО г.Юрьев-Польский (городское поселение)
76	77	в границах МО г.Юрьев-Польский (городское поселение)
77	78	в границах МО г.Юрьев-Польский (городское поселение)
78	79	в границах МО г.Юрьев-Польский (городское поселение)
79	80	в границах МО г.Юрьев-Польский (городское поселение)
80	81	в границах МО г.Юрьев-Польский (городское поселение)
81	82	в границах МО г.Юрьев-Польский (городское поселение)
82	83	в границах МО г.Юрьев-Польский (городское поселение)
83	84	в границах МО г.Юрьев-Польский (городское поселение)
84	85	в границах МО г.Юрьев-Польский (городское поселение)
85	86	в границах МО г.Юрьев-Польский (городское поселение)
86	87	в границах МО г.Юрьев-Польский (городское поселение)
87	88	в границах МО г.Юрьев-Польский (городское поселение)
88	89	в границах МО г.Юрьев-Польский (городское поселение)
89	90	в границах МО г.Юрьев-Польский (городское поселение)
90	91	в границах МО г.Юрьев-Польский (городское поселение)
91	92	в границах МО г.Юрьев-Польский (городское поселение)
92	93	в границах МО г.Юрьев-Польский (городское поселение)
93	94	в границах МО г.Юрьев-Польский (городское поселение)
94	95	в границах МО г.Юрьев-Польский (городское поселение)
95	96	в границах МО г.Юрьев-Польский (городское поселение)
96	97	в границах МО г.Юрьев-Польский (городское поселение)
97	98	в границах МО г.Юрьев-Польский (городское поселение)
98	99	в границах МО г.Юрьев-Польский (городское поселение)
99	100	в границах МО г.Юрьев-Польский (городское поселение)
100	101	в границах МО г.Юрьев-Польский (городское поселение)
101	102	в границах МО г.Юрьев-Польский (городское поселение)
102	103	в границах МО г.Юрьев-Польский (городское поселение)
103	104	в границах МО г.Юрьев-Польский (городское поселение)
104	105	в границах МО г.Юрьев-Польский (городское поселение)
105	106	в границах МО г.Юрьев-Польский (городское поселение)
106	107	в границах МО г.Юрьев-Польский (городское поселение)
107	108	в границах МО г.Юрьев-Польский (городское поселение)
108	109	в границах МО г.Юрьев-Польский (городское поселение)

**Текстовое описание местоположения границ
населенных пунктов, территориальных зон, особо охраняемых природных
территорий, зон с особыми условиями использования территорий**

Прохождение границы		Описание прохождения границы
от точки	до точки	
1	2	3
109	110	в границах МО г.Юрьев-Польский (городское поселение)
110	111	в границах МО г.Юрьев-Польский (городское поселение)
111	112	в границах МО г.Юрьев-Польский (городское поселение)
112	113	в границах МО г.Юрьев-Польский (городское поселение)
113	114	в границах МО г.Юрьев-Польский (городское поселение)
114	115	в границах МО г.Юрьев-Польский (городское поселение)
115	116	в границах МО г.Юрьев-Польский (городское поселение)
116	117	в границах МО г.Юрьев-Польский (городское поселение)
117	118	в границах МО г.Юрьев-Польский (городское поселение)
118	119	в границах МО г.Юрьев-Польский (городское поселение)
119	120	в границах МО г.Юрьев-Польский (городское поселение)
120	121	в границах МО г.Юрьев-Польский (городское поселение)
121	122	в границах МО г.Юрьев-Польский (городское поселение)
122	123	в границах МО г.Юрьев-Польский (городское поселение)
123	124	в границах МО г.Юрьев-Польский (городское поселение)
124	125	в границах МО г.Юрьев-Польский (городское поселение)
125	126	в границах МО г.Юрьев-Польский (городское поселение)
126	127	в границах МО г.Юрьев-Польский (городское поселение)
127	128	в границах МО г.Юрьев-Польский (городское поселение)
128	129	в границах МО г.Юрьев-Польский (городское поселение)
129	130	в границах МО г.Юрьев-Польский (городское поселение)
130	131	в границах МО г.Юрьев-Польский (городское поселение)
131	132	в границах МО г.Юрьев-Польский (городское поселение)
132	133	в границах МО г.Юрьев-Польский (городское поселение)
133	134	в границах МО г.Юрьев-Польский (городское поселение)
134	135	в границах МО г.Юрьев-Польский (городское поселение)
135	136	в границах МО г.Юрьев-Польский (городское поселение)
136	137	в границах МО г.Юрьев-Польский (городское поселение)
137	138	в границах МО г.Юрьев-Польский (городское поселение)
138	139	в границах МО г.Юрьев-Польский (городское поселение)
139	140	в границах МО г.Юрьев-Польский (городское поселение)
140	141	в границах МО г.Юрьев-Польский (городское поселение)
141	142	в границах МО г.Юрьев-Польский (городское поселение)
142	143	в границах МО г.Юрьев-Польский (городское поселение)
143	144	в границах МО г.Юрьев-Польский (городское поселение)
144	145	в границах МО г.Юрьев-Польский (городское поселение)

**Текстовое описание местоположения границ
населенных пунктов, территориальных зон, особо охраняемых природных
территорий, зон с особыми условиями использования территорий**

Прохождение границы		Описание прохождения границы
от точки	до точки	
1	2	3
145	146	в границах МО г.Юрьев-Польский (городское поселение)
146	147	в границах МО г.Юрьев-Польский (городское поселение)
147	148	в границах МО г.Юрьев-Польский (городское поселение)
148	149	в границах МО г.Юрьев-Польский (городское поселение)
149	150	в границах МО г.Юрьев-Польский (городское поселение)
150	151	в границах МО г.Юрьев-Польский (городское поселение)
151	152	в границах МО г.Юрьев-Польский (городское поселение)
152	153	в границах МО г.Юрьев-Польский (городское поселение)
153	154	в границах МО г.Юрьев-Польский (городское поселение)
154	155	в границах МО г.Юрьев-Польский (городское поселение)
155	156	в границах МО г.Юрьев-Польский (городское поселение)
156	157	в границах МО г.Юрьев-Польский (городское поселение)
157	158	в границах МО г.Юрьев-Польский (городское поселение)
158	159	в границах МО г.Юрьев-Польский (городское поселение)
159	160	в границах МО г.Юрьев-Польский (городское поселение)
160	161	в границах МО г.Юрьев-Польский (городское поселение)
161	162	в границах МО г.Юрьев-Польский (городское поселение)
162	1	в границах МО г.Юрьев-Польский (городское поселение)

ОПИСАНИЕ МЕСТОПОЛОЖЕНИЯ ГРАНИЦ

**Зона с особыми условиями использования территории-охранная зона
объекта: "Газопровод высокого давления Р<0,6 МПа до котельной №4 по
ул.Герцена в г.Юрьев-Польском"**

(наименование объекта, местоположение границ которого описано (далее - объект))

Раздел 1**Сведения об объекте**

№ п/п	Характеристики объекта	Описание характеристик
1	2	3
1.	Местоположение объекта	Владимирская область, район Юрьев-Польский, город Юрьев-Польский
2.	Площадь объекта +/- величина погрешности определения площади (Р +/- Дельта Р)	1042 +/- 11 м ²
3.	Иные характеристики объекта	-

Раздел 2

Сведения о местоположении границ объекта

1. Система координат МСК-33

2. Сведения о характерных точках границ объекта

Обозначение характерных точек границ	Координаты, м		Метод определения координат характерной точки	Средняя квадратическая погрешность положения характерной точки (M _t), м	Описание обозначения точки на местности (при наличии)
	X	Y			
1	2	3	4	5	6
1	232123.03	175244.08	Аналитический метод	0.1	Закрепление отсутствует
2	232131.85	175208.69	Аналитический метод	0.1	Закрепление отсутствует
3	232133.00	175208.93	Аналитический метод	0.1	Закрепление отсутствует
4	232134.74	175202.35	Аналитический метод	0.1	Закрепление отсутствует
5	232143.99	175167.83	Аналитический метод	0.1	Закрепление отсутствует
6	232150.53	175157.26	Аналитический метод	0.1	Закрепление отсутствует
7	232159.62	175124.46	Аналитический метод	0.1	Закрепление отсутствует
8	232151.72	175121.97	Аналитический метод	0.1	Закрепление отсутствует
9	232158.31	175095.99	Аналитический метод	0.1	Закрепление отсутствует
10	232169.56	175051.78	Аналитический метод	0.1	Закрепление отсутствует
11	232121.44	175041.98	Аналитический метод	0.1	Закрепление отсутствует
12	232122.24	175038.06	Аналитический метод	0.1	Закрепление отсутствует
13	232174.47	175048.70	Аналитический метод	0.1	Закрепление отсутствует
14	232162.19	175096.97	Аналитический метод	0.1	Закрепление отсутствует
15	232156.53	175119.29	Аналитический метод	0.1	Закрепление отсутствует
16	232164.28	175121.73	Аналитический метод	0.1	Закрепление отсутствует
17	232163.65	175124.89	Аналитический метод	0.1	Закрепление отсутствует
18	232154.23	175158.88	Аналитический метод	0.1	Закрепление отсутствует
19	232147.70	175169.43	Аналитический метод	0.1	Закрепление отсутствует
20	232138.61	175203.37	Аналитический метод	0.1	Закрепление отсутствует
21	232135.90	175213.63	Аналитический метод	0.1	Закрепление отсутствует
22	232134.80	175213.40	Аналитический метод	0.1	Закрепление отсутствует

**Текстовое описание местоположения границ
населенных пунктов, территориальных зон, особо охраняемых природных
территорий, зон с особыми условиями использования территорий**

Прохождение границы		Описание прохождения границы
от точки	до точки	
1	2	3
1	2	В границах МО г. Юрьев-Польский (городское поселение)
2	3	В границах МО г. Юрьев-Польский (городское поселение)
3	4	В границах МО г. Юрьев-Польский (городское поселение)
4	5	В границах МО г. Юрьев-Польский (городское поселение)
5	6	В границах МО г. Юрьев-Польский (городское поселение)
6	7	В границах МО г. Юрьев-Польский (городское поселение)
7	8	В границах МО г. Юрьев-Польский (городское поселение)
8	9	В границах МО г. Юрьев-Польский (городское поселение)
9	10	В границах МО г. Юрьев-Польский (городское поселение)
10	11	В границах МО г. Юрьев-Польский (городское поселение)
11	12	В границах МО г. Юрьев-Польский (городское поселение)
12	13	В границах МО г. Юрьев-Польский (городское поселение)
13	14	В границах МО г. Юрьев-Польский (городское поселение)
14	15	В границах МО г. Юрьев-Польский (городское поселение)
15	16	В границах МО г. Юрьев-Польский (городское поселение)
16	17	В границах МО г. Юрьев-Польский (городское поселение)
17	18	В границах МО г. Юрьев-Польский (городское поселение)
18	19	В границах МО г. Юрьев-Польский (городское поселение)
19	20	В границах МО г. Юрьев-Польский (городское поселение)
20	21	В границах МО г. Юрьев-Польский (городское поселение)
21	22	В границах МО г. Юрьев-Польский (городское поселение)
22	23	В границах МО г. Юрьев-Польский (городское поселение)
23	1	В границах МО г. Юрьев-Польский (городское поселение)

2. Сведения о характерных точках границ объекта

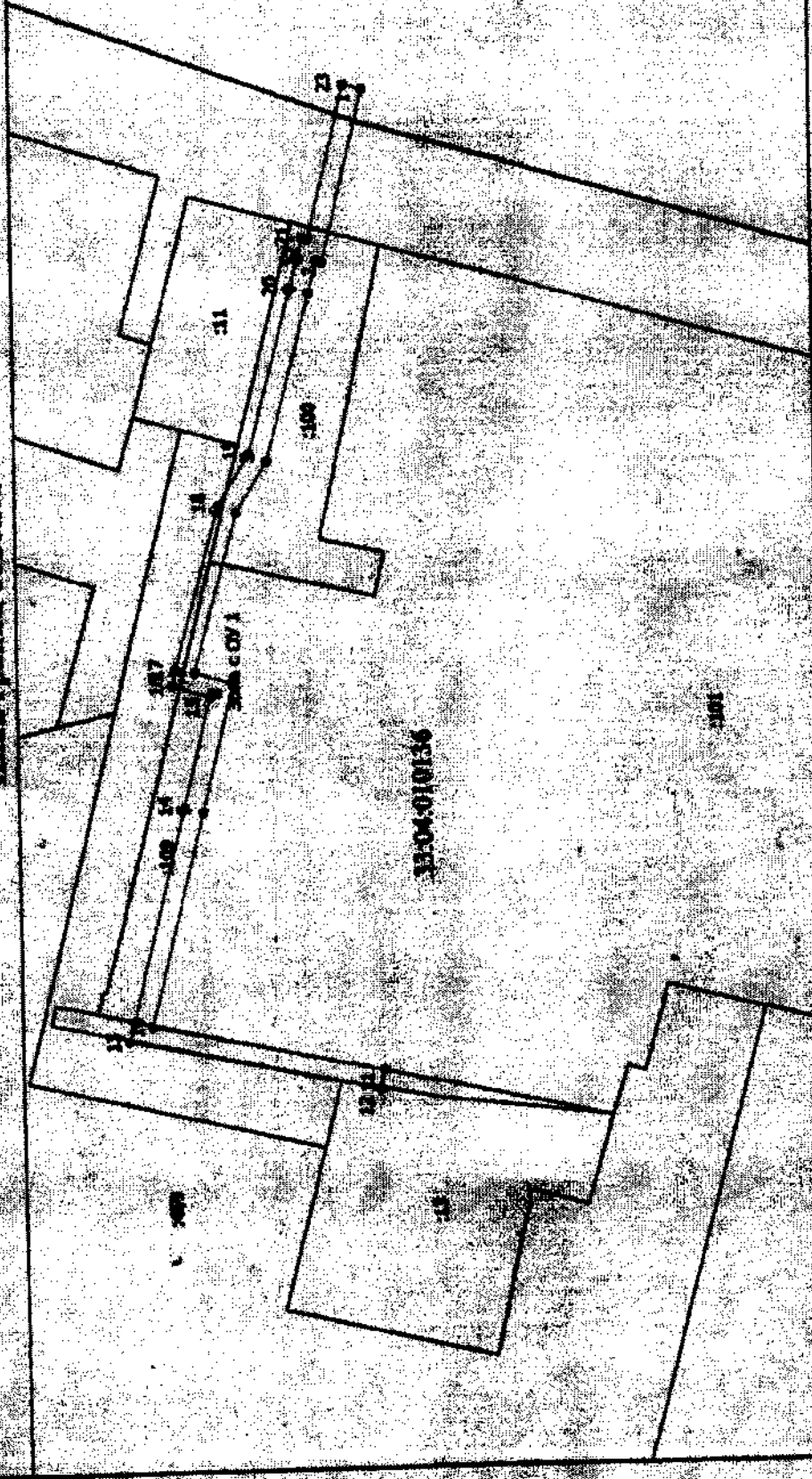
Обозначение характерных точек границ	Координаты, м		Метод определения координат характерной точки	Средняя квадратическая погрешность положения характерной точки (M _t), м	Описание обозначения точки на местности (при наличии)
	X	Y			
1	2	3	4	5	6
23	232126.91	175245.05	Аналитический метод	0.1	Закрепление отсутствует
1	232123.03	175244.08	Аналитический метод	0.1	Закрепление отсутствует

3. Сведения о характерных точках части (частей) границы объекта

Обозначение характерных точек части границы	Координаты, м		Метод определения координат характерной точки	Средняя квадратическая погрешность положения характерной точки (M _t), м	Описание обозначения точки на местности (при наличии)
	X	Y			
1	2	3	4	5	6
-	-	-	-	-	-

Раздел 4

План границь объектов



Минимум 1:1300



Дата: 1.11.10 г.

Раздел 4

План границ объекта

Условные обозначения

- Цирком обозначена часть границы, сведения о которой достигаются при обследовании со местоположения
- Характерная точка границы, сведения о которой позволяют ориентироваться на подомещение на местности
- Зона с особыми условиями использования территории Зона с ОУ 1 — Зона с особыми условиями использования территории «территория объекта» Газопровод высокого давления Р-0,6 МПа по ул. Герцена в г.Юрья-на-Полесье»
- Обозначение иной характерной точки
- Кадастровый номер земельного участка
- Кадастровый номер здания
- Граница зоны с особыми условиями
- Существующая часть границы, сведения о которой достигаются при обследовании со местоположения

Центр участка, обозначенного проекцией существующего инженерного сооружения здания, сооружения, объекта незавершенной строительства

- Граница земельного участка

- Граница земельного участка

- Граница земельного участка

- Граница земельного участка

- Граница земельного участка



Дата: 11.06.11 г.

ОПИСАНИЕ МЕСТОПОЛОЖЕНИЯ ГРАНИЦ

**Зона с особыми условиями использования территории-охранная зона
 объекта: "Газопровод высокого давления", расположенный по
 адресу: Владимирская область, г. Юрьев — Польский район, северная часть села
 Сосновый Бор в 70 метрах по направлению на юг от склада ГСМ СПК
 "Сосновоборский"**

(наименование объекта, местоположение границ которого описано (далее - объект))

Раздел 1**Сведения об объекте**

№ п/п	Характеристики объекта	Описание характеристик
1	2	3
1.	Местоположение объекта	Владимирская область, район Юрьев-Польский
2.	Площадь объекта +/- величина погрешности определения площади (Р +/- Дельта Р)	18423 +/- 48 м ²
3.	Иные характеристики объекта	-

Раздел 2

Сведения о местоположении границ объекта

1. Система координат МСК-33

2. Сведения о характерных точках границ объекта

Обозначение характерных точек границ	Координаты, м		Метод определения координат характерной точки	Средняя квадратическая погрешность положения характерной точки (Mt), м	Описание обозначения точки на местности (при наличии)
	X	Y			
1	2	3	4	5	6
1	225960.01	174943.71	Аналитический метод	0.1	Закрепление отсутствует
2	225958.41	174935.83	Аналитический метод	0.1	Закрепление отсутствует
3	225958.87	174931.77	Аналитический метод	0.1	Закрепление отсутствует
4	225960.75	174921.59	Аналитический метод	0.1	Закрепление отсутствует
5	225969.15	174919.79	Аналитический метод	0.1	Закрепление отсутствует
6	226034.95	174902.61	Аналитический метод	0.1	Закрепление отсутствует
7	226070.86	174893.76	Аналитический метод	0.1	Закрепление отсутствует
8	226126.74	174892.64	Аналитический метод	0.1	Закрепление отсутствует
9	226266.73	174927.57	Аналитический метод	0.1	Закрепление отсутствует
10	226282.74	174931.70	Аналитический метод	0.1	Закрепление отсутствует
11	226341.19	174946.03	Аналитический метод	0.1	Закрепление отсутствует
12	226353.39	174963.80	Аналитический метод	0.1	Закрепление отсутствует
13	226367.08	174968.79	Аналитический метод	0.1	Закрепление отсутствует
14	226389.91	174976.07	Аналитический метод	0.1	Закрепление отсутствует
15	226467.97	175000.02	Аналитический метод	0.1	Закрепление отсутствует
16	226504.71	175005.01	Аналитический метод	0.1	Закрепление отсутствует
17	226538.14	175007.14	Аналитический метод	0.1	Закрепление отсутствует
18	226565.29	175007.32	Аналитический метод	0.1	Закрепление отсутствует
19	226607.12	175000.31	Аналитический метод	0.1	Закрепление отсутствует
20	226660.51	174990.37	Аналитический метод	0.1	Закрепление отсутствует
21	226704.43	174982.17	Аналитический метод	0.1	Закрепление отсутствует
22	226740.72	174975.18	Аналитический метод	0.1	Закрепление отсутствует

2. Сведения о характерных точках границ объекта					
Обозначение характерных точек границ	Координаты, м		Метод определения координат характерной точки	Средняя квадратическая погрешность положения характерной точки (M _t), м	Описание обозначения точки на местности (при наличии)
	X	Y			
1	2	3	4	5	6
23	226803.36	174964.11	Аналитический метод	0.1	Закрепление отсутствует
24	226882.88	174961.12	Аналитический метод	0.1	Закрепление отсутствует
25	226904.07	174962.62	Аналитический метод	0.1	Закрепление отсутствует
26	226961.91	174967.85	Аналитический метод	0.1	Закрепление отсутствует
27	226988.68	174971.91	Аналитический метод	0.1	Закрепление отсутствует
28	227047.60	174983.29	Аналитический метод	0.1	Закрепление отсутствует
29	227131.82	174999.27	Аналитический метод	0.1	Закрепление отсутствует
30	227243.96	175028.60	Аналитический метод	0.1	Закрепление отсутствует
31	227329.56	175050.06	Аналитический метод	0.1	Закрепление отсутствует
32	227402.55	175068.92	Аналитический метод	0.1	Закрепление отсутствует
33	227493.75	175088.58	Аналитический метод	0.1	Закрепление отсутствует
34	227567.22	175104.58	Аналитический метод	0.1	Закрепление отсутствует
35	227651.98	175120.91	Аналитический метод	0.1	Закрепление отсутствует
36	227743.92	175139.15	Аналитический метод	0.1	Закрепление отсутствует
37	227811.01	175151.82	Аналитический метод	0.1	Закрепление отсутствует
38	227859.91	175164.62	Аналитический метод	0.1	Закрепление отсутствует
39	227904.68	175176.31	Аналитический метод	0.1	Закрепление отсутствует
40	227929.97	175156.69	Аналитический метод	0.1	Закрепление отсутствует
41	228006.23	175105.77	Аналитический метод	0.1	Закрепление отсутствует
42	228011.92	175101.72	Аналитический метод	0.1	Закрепление отсутствует
43	228058.46	175135.68	Аналитический метод	0.1	Закрепление отсутствует
44	228119.07	175167.71	Аналитический метод	0.1	Закрепление отсутствует
45	228142.49	175182.06	Аналитический метод	0.1	Закрепление отсутствует
46	228144.72	175183.55	Аналитический метод	0.1	Закрепление отсутствует
47	228149.17	175177.43	Аналитический метод	0.1	Закрепление отсутствует
48	228153.87	175171.58	Аналитический метод	0.1	Закрепление отсутствует

2. Сведения о характерных точках границ объекта					
Обозначение характерных точек границ	Координаты, м		Метод определения координат характерной точки	Средняя квадратическая погрешность положения характерной точки (Mf), м	Описание обозначения точки на местности (при наличии)
	X	Y			
1	2	3	4	5	6
49	228168.59	175153.74	Аналитический метод	0.1	Закрепление отсутствует
50	228189.84	175132.01	Аналитический метод	0.1	Закрепление отсутствует
51	228281.11	175033.76	Аналитический метод	0.1	Закрепление отсутствует
52	228306.71	175007.95	Аналитический метод	0.1	Закрепление отсутствует
53	228317.86	174990.47	Аналитический метод	0.1	Закрепление отсутствует
54	228324.55	174965.99	Аналитический метод	0.1	Закрепление отсутствует
55	228326.42	174937.98	Аналитический метод	0.1	Закрепление отсутствует
56	228330.88	174884.86	Аналитический метод	0.1	Закрепление отсутствует
57	228336.03	174828.89	Аналитический метод	0.1	Закрепление отсутствует
58	228343.20	174735.99	Аналитический метод	0.1	Закрепление отсутствует
59	228347.13	174684.23	Аналитический метод	0.1	Закрепление отсутствует
60	228354.04	174607.29	Аналитический метод	0.1	Закрепление отсутствует
61	228364.00	174505.09	Аналитический метод	0.1	Закрепление отсутствует
62	228369.86	174435.15	Аналитический метод	0.1	Закрепление отсутствует
63	228370.79	174415.86	Аналитический метод	0.1	Закрепление отсутствует
64	228370.84	174413.73	Аналитический метод	0.1	Закрепление отсутствует
65	228374.62	174413.66	Аналитический метод	0.1	Закрепление отсутствует
66	228428.47	174407.30	Аналитический метод	0.1	Закрепление отсутствует
67	228535.25	174395.12	Аналитический метод	0.1	Закрепление отсутствует
68	228611.01	174384.37	Аналитический метод	0.1	Закрепление отсутствует
69	228684.93	174374.17	Аналитический метод	0.1	Закрепление отсутствует
70	228793.62	174361.32	Аналитический метод	0.1	Закрепление отсутствует
71	228876.73	174350.10	Аналитический метод	0.1	Закрепление отсутствует
72	228939.69	174342.30	Аналитический метод	0.1	Закрепление отсутствует
73	229038.93	174328.79	Аналитический метод	0.1	Закрепление отсутствует
74	229136.15	174314.47	Аналитический метод	0.1	Закрепление отсутствует

2. Сведения о характерных точках границ объекта

Обозначение характерных точек границ	Координаты, м		Метод определения координат характерной точки	Средняя квадратическая погрешность положения характерной точки (Мт), м	Описание обозначения точки на местности (при наличии)
	X	Y			
1	2	3	4	5	6
75	229213.68	174306.18	Аналитический метод	0.1	Закрепление отсутствует
76	229276.68	174299.10	Аналитический метод	0.1	Закрепление отсутствует
77	229381.64	174286.49	Аналитический метод	0.1	Закрепление отсутствует
78	229454.34	174278.86	Аналитический метод	0.1	Закрепление отсутствует
79	229492.66	174273.43	Аналитический метод	0.1	Закрепление отсутствует
80	229573.18	174220.26	Аналитический метод	0.1	Закрепление отсутствует
81	229651.99	174081.17	Аналитический метод	0.1	Закрепление отсутствует
82	229713.90	174071.89	Аналитический метод	0.1	Закрепление отсутствует
83	229719.69	174071.28	Аналитический метод	0.1	Закрепление отсутствует
84	229719.27	174067.31	Аналитический метод	0.1	Закрепление отсутствует
85	229713.39	174067.92	Аналитический метод	0.1	Закрепление отсутствует
86	229649.47	174077.50	Аналитический метод	0.1	Закрепление отсутствует
87	229570.17	174217.45	Аналитический метод	0.1	Закрепление отсутствует
88	229491.21	174269.59	Аналитический метод	0.1	Закрепление отсутствует
89	229453.85	174274.89	Аналитический метод	0.1	Закрепление отсутствует
90	229381.19	174282.51	Аналитический метод	0.1	Закрепление отсутствует
91	229276.22	174295.12	Аналитический метод	0.1	Закрепление отсутствует
92	229213.24	174302.20	Аналитический метод	0.1	Закрепление отсутствует
93	229135.65	174310.50	Аналитический метод	0.1	Закрепление отсутствует
94	229038.36	174324.83	Аналитический метод	0.1	Закрепление отсутствует
95	228939.17	174338.33	Аналитический метод	0.1	Закрепление отсутствует
96	228876.22	174346.14	Аналитический метод	0.1	Закрепление отсутствует
97	228793.11	174357.35	Аналитический метод	0.1	Закрепление отсутствует
98	228684.42	174370.20	Аналитический метод	0.1	Закрепление отсутствует
99	228610.45	174380.40	Аналитический метод	0.1	Закрепление отсутствует
100	228534.74	174391.15	Аналитический метод	0.1	Закрепление отсутствует

2. Сведения о характерных точках границ объекта

Обозначение характерных точек границ	Координаты, м		Метод определения координат характерной точки	Средняя квадратическая погрешность положения характерной точки (M _t), м	Описание обозначения точки на местности (при наличии)
	X	Y			
1	2	3	4	5	6
101	228428.01	174403.33	Аналитический метод	0.1	Закрепление отсутствует
102	228374.35	174409.66	Аналитический метод	0.1	Закрепление отсутствует
103	228366.92	174409.81	Аналитический метод	0.1	Закрепление отсутствует
104	228366.80	174415.72	Аналитический метод	0.1	Закрепление отсутствует
105	228365.87	174434.89	Аналитический метод	0.1	Закрепление отсутствует
106	228360.01	174504.73	Аналитический метод	0.1	Закрепление отсутствует
107	228350.06	174606.92	Аналитический метод	0.1	Закрепление отсутствует
108	228343.15	174683.90	Аналитический метод	0.1	Закрепление отсутствует
109	228339.21	174735.68	Аналитический метод	0.1	Закрепление отсутствует
110	228332.04	174828.56	Аналитический метод	0.1	Закрепление отсутствует
111	228326.90	174884.50	Аналитический метод	0.1	Закрепление отсутствует
112	228322.43	174937.68	Аналитический метод	0.1	Закрепление отсутствует
113	228320.58	174965.32	Аналитический метод	0.1	Закрепление отсутствует
114	228314.16	174988.83	Аналитический метод	0.1	Закрепление отсутствует
115	228303.57	175005.44	Аналитический метод	0.1	Закрепление отсутствует
116	228278.22	175030.99	Аналитический метод	0.1	Закрепление отсутствует
117	228186.95	175129.25	Аналитический метод	0.1	Закрепление отсутствует
118	228165.62	175151.06	Аналитический метод	0.1	Закрепление отсутствует
119	228150.77	175169.06	Аналитический метод	0.1	Закрепление отсутствует
120	228145.11	175176.37	Аналитический метод	0.1	Закрепление отсутствует
121	228143.77	175178.15	Аналитический метод	0.1	Закрепление отсутствует
122	228121.05	175164.23	Аналитический метод	0.1	Закрепление отсутствует
123	228060.58	175132.28	Аналитический метод	0.1	Закрепление отсутствует
124	228014.20	175098.43	Аналитический метод	0.1	Закрепление отсутствует
125	228012.72	175096.36	Аналитический метод	0.1	Закрепление отсутствует
126	228010.36	175097.92	Аналитический метод	0.1	Закрепление отсутствует

2. Сведения о характерных точках границ объекта

Обозначение характерных точек границ	Координаты, м		Метод определения координат характерной точки	Средняя квадратическая погрешность положения характерной точки (M _t), м	Описание обозначения точки на местности (при наличии)
	X	Y			
1	2	3	4	5	6
127	228003.96	175102.47	Аналитический метод	0.1	Закрепление отсутствует
128	227927.63	175153.44	Аналитический метод	0.1	Закрепление отсутствует
129	227903.79	175171.94	Аналитический метод	0.1	Закрепление отсутствует
130	227860.92	175160.75	Аналитический метод	0.1	Закрепление отсутствует
131	227811.89	175147.92	Аналитический метод	0.1	Закрепление отсутствует
132	227744.68	175135.22	Аналитический метод	0.1	Закрепление отсутствует
133	227652.75	175116.98	Аналитический метод	0.1	Закрепление отсутствует
134	227568.02	175100.66	Аналитический метод	0.1	Закрепление отсутствует
135	227494.60	175084.67	Аналитический метод	0.1	Закрепление отсутствует
136	227403.47	175065.02	Аналитический метод	0.1	Закрепление отсутствует
137	227330.54	175046.19	Аналитический метод	0.1	Закрепление отсутствует
138	227244.96	175024.73	Аналитический метод	0.1	Закрепление отсутствует
139	227132.70	174995.37	Аналитический метод	0.1	Закрепление отсутствует
140	227048.35	174979.36	Аналитический метод	0.1	Закрепление отсутствует
141	226989.36	174967.97	Аналитический метод	0.1	Закрепление отсутствует
142	226962.39	174963.87	Аналитический метод	0.1	Закрепление отсутствует
143	226904.39	174958.63	Аналитический метод	0.1	Закрепление отсутствует
144	226882.95	174957.12	Аналитический метод	0.1	Закрепление отсутствует
145	226802.94	174960.12	Аналитический метод	0.1	Закрепление отсутствует
146	226740.00	174971.25	Аналитический метод	0.1	Закрепление отсутствует
147	226703.69	174978.24	Аналитический метод	0.1	Закрепление отсутствует
148	226659.78	174986.44	Аналитический метод	0.1	Закрепление отсутствует
149	226606.42	174996.37	Аналитический метод	0.1	Закрепление отсутствует
150	226564.97	175003.32	Аналитический метод	0.1	Закрепление отсутствует
151	226538.28	175003.14	Аналитический метод	0.1	Закрепление отсутствует
152	226505.11	175001.02	Аналитический метод	0.1	Закрепление отсутствует


2. Сведения о характерных точках границ объекта

Обозначение характерных точек границ	Координаты, м		Метод определения координат характерной точки	Средняя квадратическая погрешность положения характерной точки (Mt), м	Описание обозначения точки на местности (при наличии)
	X	Y			
1	2	3	4	5	6
153	226468.83	174996.10	Аналитический метод	0.1	Закрепление отсутствует
154	226391.10	174972.26	Аналитический метод	0.1	Закрепление отсутствует
155	226368.37	174965.00	Аналитический метод	0.1	Закрепление отсутствует
156	226355.96	174960.48	Аналитический метод	0.1	Закрепление отсутствует
157	226343.63	174942.51	Аналитический метод	0.1	Закрепление отсутствует
158	226283.72	174927.83	Аналитический метод	0.1	Закрепление отсутствует
159	226267.71	174923.69	Аналитический метод	0.1	Закрепление отсутствует
160	226127.19	174888.63	Аналитический метод	0.1	Закрепление отсутствует
161	226070.33	174889.77	Аналитический метод	0.1	Закрепление отсутствует
162	226033.97	174898.73	Аналитический метод	0.1	Закрепление отсутствует
163	225968.23	174915.90	Аналитический метод	0.1	Закрепление отсутствует
164	225957.30	174918.24	Аналитический метод	0.1	Закрепление отсутствует
165	225954.91	174931.18	Аналитический метод	0.1	Закрепление отсутствует
166	225954.36	174936.01	Аналитический метод	0.1	Закрепление отсутствует
167	225956.09	174944.51	Аналитический метод	0.1	Закрепление отсутствует
1	225960.01	174943.71	Аналитический метод	0.1	Закрепление отсутствует

3. Сведения о характерных точках части (частей) границы объекта

Обозначение характерных точек части границы	Координаты, м		Метод определения координат характерной точки	Средняя квадратическая погрешность положения характерной точки (Mt), м	Описание обозначения точки на местности (при наличии)
	X	Y			
1	2	3	4	5	6
-	-	-	-	-	-

Рисунки
План границ объекта



Масштаб 1:200

Условные обозначения:  условная часть границы, сведения о которой отсутствуют в документах по межеванию.

Помимо этого (при наличии) внад. обозначены и другие земельные объекты.



Дата: 2.11.20

Место для подписи (при наличии) внад. обозначены и другие земельные объекты.

Раздел 4

План границ объекта

- - Характерная точка границы, сведения о которой позволяют однозначно определять ее положение на местности
- Зона с ОУ 1 - Зона с особыми условиями использования территории Зона с ОУ 1 — Зона с особыми условиями использования территории-охранная зона объекта "Газопровод высокого давления", расположенный по адресу: Владимирская область, г. Юрьев — Польский район, северная часть села Сосновский Бор в 70 метрах по прямой линии на юг от склада ГСМ СПК "Сосновоборский"
- 1 - Обозначение новой характерной точки
- :1 - Кадастровый номер земельного участка
- :296 - Кадастровый номер здания
- :829 - Кадастровый номер сооружения
- :150 (1) - Обозначение контура земельного участка
- - Границы зоны с особыми условиями
- - Существующая часть границы, занесенная в ЕГРН сведения о которой достаточны для определения ее местоположения
- - Часть контура, образованная частью существующего недвижимого конструктивного элемента здания, сооружения, объекта незавершенного строительства
- - Граница населенного пункта
- - Границы муниципального образования
- - Границы кадастрового квартала
- - Пункт двойной линии связи
- - Граница зоны с особыми условиями



Подпись _____

Дата: 2.11.20

**Текстовое описание местоположения границ
населенных пунктов, территориальных зон, особо охраняемых природных
территорий, зон с особыми условиями использования территорий**

Прохождение границы		Описание прохождения границы
от точки	до точки	
1	2	3
1	2	в границах МО Красносельское(сельское поселение)
2	3	в границах МО Красносельское(сельское поселение)
3	4	в границах МО Красносельское(сельское поселение)
4	5	в границах МО Красносельское(сельское поселение)
5	6	в границах МО Красносельское(сельское поселение)
6	7	в границах МО Красносельское(сельское поселение)
7	8	в границах МО Красносельское(сельское поселение)
8	9	в границах МО Красносельское(сельское поселение)
9	10	в границах МО Красносельское(сельское поселение)
10	11	в границах МО Красносельское(сельское поселение)
11	12	в границах МО Красносельское(сельское поселение)
12	13	в границах МО Красносельское(сельское поселение)
13	14	в границах МО Красносельское(сельское поселение)
14	15	в границах МО Красносельское(сельское поселение)
15	16	в границах МО Красносельское(сельское поселение)
16	17	в границах МО Красносельское(сельское поселение)
17	18	в границах МО Красносельское(сельское поселение)
18	19	в границах МО Красносельское(сельское поселение)
19	20	в границах МО Красносельское(сельское поселение)
20	21	в границах МО Красносельское(сельское поселение)
21	22	в границах МО Красносельское(сельское поселение)
22	23	в границах МО Красносельское(сельское поселение)
23	24	в границах МО Красносельское(сельское поселение)
24	25	в границах МО Красносельское(сельское поселение)
25	26	в границах МО Красносельское(сельское поселение)
26	27	в границах МО Красносельское(сельское поселение)
27	28	в границах МО Красносельское(сельское поселение)
28	29	в границах МО Красносельское(сельское поселение)
29	30	в границах МО Красносельское(сельское поселение)
30	31	в границах МО Красносельское(сельское поселение)
31	32	в границах МО Красносельское(сельское поселение)
32	33	в границах МО Красносельское(сельское поселение)
33	34	в границах МО Красносельское(сельское поселение)
34	35	в границах МО Красносельское(сельское поселение)
35	36	в границах МО Красносельское(сельское поселение)
36	37	в границах МО Красносельское(сельское поселение)

**Текстовое описание местоположения границ
населенных пунктов, территориальных зон, особо охраняемых природных
территорий, зон с особыми условиями использования территорий**

Прохождение границы		Описание прохождения границы
от точки	до точки	
1	2	3
37	38	в границах МО Красносельское(сельское поселение)
38	39	в границах МО Красносельское(сельское поселение)
39	40	в границах МО Красносельское(сельское поселение)
40	41	в границах МО Красносельское(сельское поселение)
41	42	в границах МО Красносельское(сельское поселение)
42	43	в границах МО Красносельское(сельское поселение)
43	44	в границах МО Красносельское(сельское поселение)
44	45	в границах МО Красносельское(сельское поселение)
45	46	в границах МО Красносельское(сельское поселение)
46	47	в границах МО Красносельское(сельское поселение)
47	48	в границах МО Красносельское(сельское поселение)
48	49	в границах МО Красносельское(сельское поселение)
49	50	в границах МО Красносельское(сельское поселение)
50	51	в границах МО Красносельское(сельское поселение)
51	52	в границах МО Красносельское(сельское поселение)
52	53	в границах МО Красносельское(сельское поселение)
53	54	в границах МО Красносельское(сельское поселение)
54	55	в границах МО Красносельское(сельское поселение)
55	56	в границах МО Красносельское(сельское поселение)
56	57	в границах МО Красносельское(сельское поселение)
57	58	в границах МО Красносельское(сельское поселение)
58	59	в границах МО Красносельское(сельское поселение)
59	60	в границах МО Красносельское(сельское поселение)
60	61	в границах МО Красносельское(сельское поселение)
61	62	в границах МО Красносельское(сельское поселение)
62	63	в границах МО Красносельское(сельское поселение)
63	64	в границах МО Красносельское(сельское поселение)
64	65	в границах МО Красносельское(сельское поселение)
65	66	в границах МО Красносельское(сельское поселение)
66	67	в границах МО Красносельское(сельское поселение)
67	68	в границах МО Красносельское(сельское поселение)
68	69	в границах МО Красносельское(сельское поселение)
69	70	в границах МО Красносельское(сельское поселение)
70	71	в границах МО Красносельское(сельское поселение)
71	72	в границах МО Красносельское(сельское поселение)
72	73	в границах МО Красносельское(сельское поселение)

**Текстовое описание местоположения границ
населенных пунктов, территориальных зон, особо охраняемых природных
территорий, зон с особыми условиями использования территорий**

Прохождение границы		Описание прохождения границы
от точки	до точки	
1	2	3
73	74	в границах МО Красносельское(сельское поселение)
74	75	в границах МО Красносельское(сельское поселение)
75	76	в границах МО Красносельское(сельское поселение)
76	77	в границах МО Красносельское(сельское поселение)
77	78	в границах МО Красносельское(сельское поселение)
78	79	в границах МО Красносельское(сельское поселение)
79	80	в границах МО Красносельское(сельское поселение)
80	81	в границах МО Красносельское(сельское поселение)
81	82	в границах МО Красносельское(сельское поселение)
82	83	в границах МО Красносельское(сельское поселение)
83	84	в границах МО Красносельское(сельское поселение)
84	85	в границах МО Красносельское(сельское поселение)
85	86	в границах МО Красносельское(сельское поселение)
86	87	в границах МО Красносельское(сельское поселение)
87	88	в границах МО Красносельское(сельское поселение)
88	89	в границах МО Красносельское(сельское поселение)
89	90	в границах МО Красносельское(сельское поселение)
90	91	в границах МО Красносельское(сельское поселение)
91	92	в границах МО Красносельское(сельское поселение)
92	93	в границах МО Красносельское(сельское поселение)
93	94	в границах МО Красносельское(сельское поселение)
94	95	в границах МО Красносельское(сельское поселение)
95	96	в границах МО Красносельское(сельское поселение)
96	97	в границах МО Красносельское(сельское поселение)
97	98	в границах МО Красносельское(сельское поселение)
98	99	в границах МО Красносельское(сельское поселение)
99	100	в границах МО Красносельское(сельское поселение)
100	101	в границах МО Красносельское(сельское поселение)
101	102	в границах МО Красносельское(сельское поселение)
102	103	в границах МО Красносельское(сельское поселение)
103	104	в границах МО Красносельское(сельское поселение)
104	105	в границах МО Красносельское(сельское поселение)
105	106	в границах МО Красносельское(сельское поселение)
106	107	в границах МО Красносельское(сельское поселение)
107	108	в границах МО Красносельское(сельское поселение)
108	109	в границах МО Красносельское(сельское поселение)

**Текстовое описание местоположения границ
населенных пунктов, территориальных зон, особо охраняемых природных
территорий, зон с особыми условиями использования территорий**

Прохождение границы		Описание прохождения границы
от точки	до точки	
1	2	3
109	110	в границах МО Красносельское(сельское поселение)
110	111	в границах МО Красносельское(сельское поселение)
111	112	в границах МО Красносельское(сельское поселение)
112	113	в границах МО Красносельское(сельское поселение)
113	114	в границах МО Красносельское(сельское поселение)
114	115	в границах МО Красносельское(сельское поселение)
115	116	в границах МО Красносельское(сельское поселение)
116	117	в границах МО Красносельское(сельское поселение)
117	118	в границах МО Красносельское(сельское поселение)
118	119	в границах МО Красносельское(сельское поселение)
119	120	в границах МО Красносельское(сельское поселение)
120	121	в границах МО Красносельское(сельское поселение)
121	122	в границах МО Красносельское(сельское поселение)
122	123	в границах МО Красносельское(сельское поселение)
123	124	в границах МО Красносельское(сельское поселение)
124	125	в границах МО Красносельское(сельское поселение)
125	126	в границах МО Красносельское(сельское поселение)
126	127	в границах МО Красносельское(сельское поселение)
127	128	в границах МО Красносельское(сельское поселение)
128	129	в границах МО Красносельское(сельское поселение)
129	130	в границах МО Красносельское(сельское поселение)
130	131	в границах МО Красносельское(сельское поселение)
131	132	в границах МО Красносельское(сельское поселение)
132	133	в границах МО Красносельское(сельское поселение)
133	134	в границах МО Красносельское(сельское поселение)
134	135	в границах МО Красносельское(сельское поселение)
135	136	в границах МО Красносельское(сельское поселение)
136	137	в границах МО Красносельское(сельское поселение)
137	138	в границах МО Красносельское(сельское поселение)
138	139	в границах МО Красносельское(сельское поселение)
139	140	в границах МО Красносельское(сельское поселение)
140	141	в границах МО Красносельское(сельское поселение)
141	142	в границах МО Красносельское(сельское поселение)
142	143	в границах МО Красносельское(сельское поселение)
143	144	в границах МО Красносельское(сельское поселение)
144	145	в границах МО Красносельское(сельское поселение)

**Текстовое описание местоположения границ
населенных пунктов, территориальных зон, особо охраняемых природных
территорий, зон с особыми условиями использования территорий**

Прохождение границы		Описание прохождения границы
от точки	до точки	
1	2	3
145	146	в границах МО Красносельское(сельское поселение)
146	147	в границах МО Красносельское(сельское поселение)
147	148	в границах МО Красносельское(сельское поселение)
148	149	в границах МО Красносельское(сельское поселение)
149	150	в границах МО Красносельское(сельское поселение)
150	151	в границах МО Красносельское(сельское поселение)
151	152	в границах МО Красносельское(сельское поселение)
152	153	в границах МО Красносельское(сельское поселение)
153	154	в границах МО Красносельское(сельское поселение)
154	155	в границах МО Красносельское(сельское поселение)
155	156	в границах МО Красносельское(сельское поселение)
156	157	в границах МО Красносельское(сельское поселение)
157	158	в границах МО Красносельское(сельское поселение)
158	159	в границах МО Красносельское(сельское поселение)
159	160	в границах МО Красносельское(сельское поселение)
160	161	в границах МО Красносельское(сельское поселение)
161	162	в границах МО Красносельское(сельское поселение)
162	163	в границах МО Красносельское(сельское поселение)
163	164	в границах МО Красносельское(сельское поселение)
164	165	в границах МО Красносельское(сельское поселение)
165	166	в границах МО Красносельское(сельское поселение)
166	167	в границах МО Красносельское(сельское поселение)
167	1	в границах МО Красносельское(сельское поселение)

ОПИСАНИЕ МЕСТОПОЛОЖЕНИЯ ГРАНИЦ

**Зона с особыми условиями использования территории-охранная зона
объекта: "Закольцовочный газопровод низкого давления между ШРП по ул.Чехова
и ГРПБ №1 по ул.Свободы в г.Юрьев-Польский Владимирской области"**

(наименование объекта, местоположение границ которого описано (далее - объект))

Раздел 1

Сведения об объекте

№ п/п	Характеристики объекта	Описание характеристик
1	2	3
1.	Местоположение объекта	Владимирская область, район Юрьев-Польский, город Юрьев-Польский
2.	Площадь объекта +/- величина погрешности определения площади (P +/- Дельта P)	2558 +/- 18 м ²
3.	Иные характеристики объекта	-

Раздел 2

Сведения о местоположении границ объекта

1. Система координат МСК-33

2. Сведения о характерных точках границ объекта

Обозначение характерных точек границ	Координаты, м		Метод определения координат характерной точки	Средняя квадратическая погрешность положения характерной точки (M _t), м	Описание обозначения точки на местности (при наличии)
	X	Y			
1	2	3	4	5	6
1	230938.16	175280.65	Аналитический метод	0.1	Закрепление отсутствует
2	230936.60	175284.75	Аналитический метод	0.1	Закрепление отсутствует
3	230925.75	175282.64	Аналитический метод	0.1	Закрепление отсутствует
4	230899.90	175274.43	Аналитический метод	0.1	Закрепление отсутствует
5	230896.75	175273.81	Аналитический метод	0.1	Закрепление отсутствует
6	230797.67	175281.94	Аналитический метод	0.1	Закрепление отсутствует
7	230748.84	175300.09	Аналитический метод	0.1	Закрепление отсутствует
8	230717.18	175320.32	Аналитический метод	0.1	Закрепление отсутствует
9	230715.02	175320.23	Аналитический метод	0.1	Закрепление отсутствует
10	230715.41	175317.71	Аналитический метод	0.1	Закрепление отсутствует
11	230699.90	175314.25	Аналитический метод	0.1	Закрепление отсутствует
12	230581.75	175288.76	Аналитический метод	0.1	Закрепление отсутствует
13	230578.53	175288.16	Аналитический метод	0.1	Закрепление отсутствует
14	230523.61	175274.55	Аналитический метод	0.1	Закрепление отсутствует
15	230525.88	175262.21	Аналитический метод	0.1	Закрепление отсутствует
16	230493.05	175255.18	Аналитический метод	0.1	Закрепление отсутствует
17	230410.13	175238.76	Аналитический метод	0.1	Закрепление отсутствует
18	230408.39	175247.43	Аналитический метод	0.1	Закрепление отсутствует
19	230382.55	175242.55	Аналитический метод	0.1	Закрепление отсутствует
20	230376.45	175241.24	Аналитический метод	0.1	Закрепление отсутствует
21	230377.09	175238.75	Аналитический метод	0.1	Закрепление отсутствует
22	230373.60	175237.81	Аналитический метод	0.1	Закрепление отсутствует

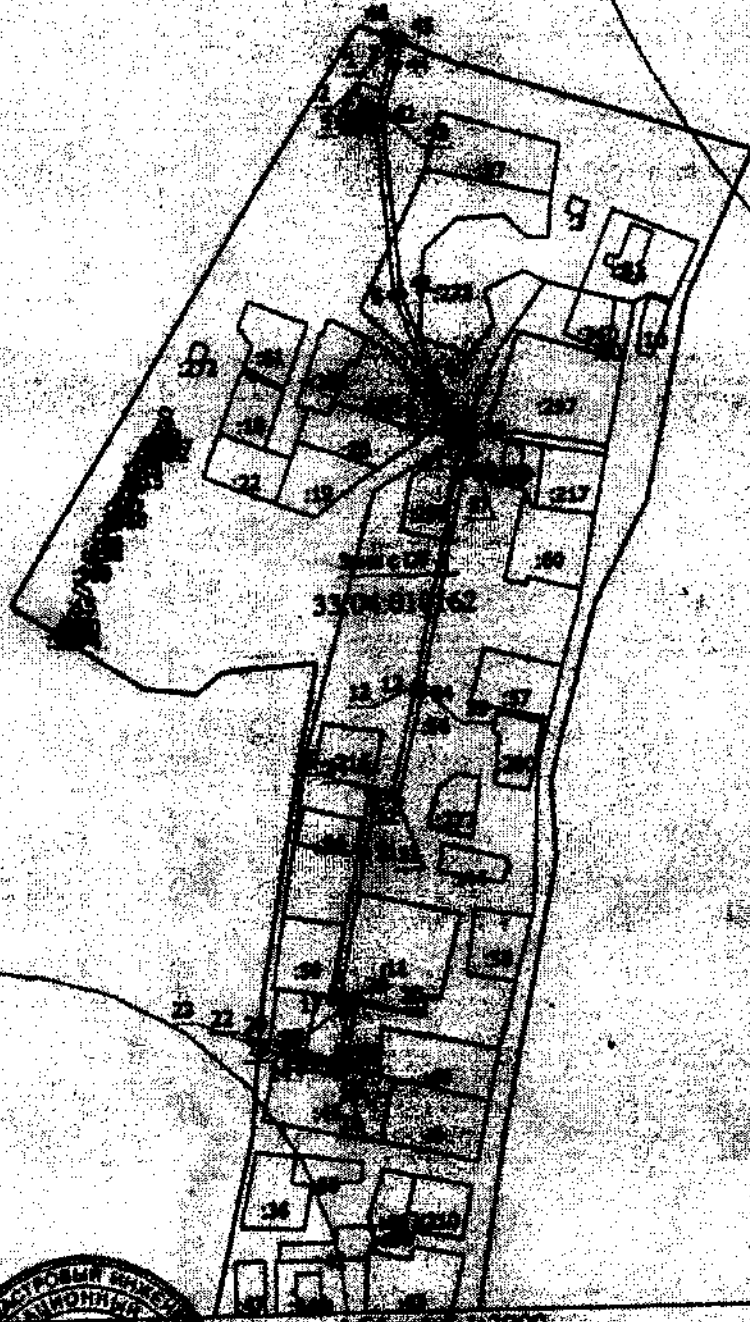
2. Сведения о характерных точках границ объекта

Обозначение характерных точек границ	Координаты, м		Метод определения координат характерной точки	Средняя квадратическая погрешность положения характерной точки (M _t), м	Описание обозначения точки на местности (при наличии)
	X	Y			
1	2	3	4	5	6
23	230376.77	175221.08	Аналитический метод	0.1	Закрепление отсутствует
24	230372.84	175220.33	Аналитический метод	0.1	Закрепление отсутствует
25	230368.98	175240.70	Аналитический метод	0.1	Закрепление отсутствует
26	230372.24	175241.58	Аналитический метод	0.1	Закрепление отсутствует
27	230371.55	175244.28	Аналитический метод	0.1	Закрепление отсутствует
28	230381.76	175246.47	Аналитический метод	0.1	Закрепление отсутствует
29	230411.53	175252.09	Аналитический метод	0.1	Закрепление отсутствует
30	230413.26	175243.46	Аналитический метод	0.1	Закрепление отсутствует
31	230492.25	175259.10	Аналитический метод	0.1	Закрепление отсутствует
32	230521.24	175265.31	Аналитический метод	0.1	Закрепление отсутствует
33	230519.00	175277.53	Аналитический метод	0.1	Закрепление отсутствует
34	230577.68	175292.07	Аналитический метод	0.1	Закрепление отсутствует
35	230580.96	175292.69	Аналитический метод	0.1	Закрепление отсутствует
36	230699.04	175318.15	Аналитический метод	0.1	Закрепление отсутствует
37	230710.88	175320.79	Аналитический метод	0.1	Закрепление отсутствует
38	230710.37	175324.04	Аналитический метод	0.1	Закрепление отсутствует
39	230718.35	175324.37	Аналитический метод	0.1	Закрепление отсутствует
40	230750.64	175303.69	Аналитический метод	0.1	Закрепление отсутствует
41	230798.55	175285.88	Аналитический метод	0.1	Закрепление отсутствует
42	230896.59	175277.85	Аналитический метод	0.1	Закрепление отсутствует
43	230898.91	175278.31	Аналитический метод	0.1	Закрепление отсутствует
44	230924.76	175286.52	Аналитический метод	0.1	Закрепление отсутствует
45	230939.13	175289.32	Аналитический метод	0.1	Закрепление отсутствует
46	230941.90	175282.08	Аналитический метод	0.1	Закрепление отсутствует
1	230938.16	175280.65	Аналитический метод	0.1	Закрепление отсутствует

3. Сведения о характерных точках части (частей) границы объекта

Обозначение характерных точек части границы	Координаты, м		Метод определения координат характерной точки	Средняя квадратическая погрешность положения характерной точки (M _t), м	Описание обозначения точки на местности (при наличии)
	X	Y			
1	2	3	4	5	6
-	-	-	-	-	-

Лист № 1
План границ объекта



Масштаб 1:3000

Условные обозначения:  в границах участка, с которыми о которой достигнута договоренность.

Подпись: _____

Дата: 2. 11. 10

Место для нанесения печати (при наличии) _____

План проекта

- - Характерная точка границы, сведения о которой позволяют однозначно определить ее положение на местности
- Зона с ОУ 1 - Зона с особыми условиями использования территории Зона с ОУ 1 — Зона с особыми условиями использования территории-охранная зона объекта "Закольцованный газопровод высокого давления между ШРП по ул. Чехова и ГРИБ №1 по ул. Соболев в г. Юрьев-Польский Владимирской области"
- 1 - Обозначение новой характерной точки
- :262 - Кадастровый номер земельного участка
- :30 - Кадастровый номер здания
- - Граница зоны с особыми условиями
- - Существующая часть границы, имеющаяся в ЕГРН сведения о которой достаточны для определения ее местоположения
- - Часть контура, образующая часть контура земельного участка конструктивного земельного участка, объекта незавершенного строительства
- - Граница населенного пункта
- - Граница муниципального образования
- - Граница кадастрового квартала
- - Граница зоны с особыми условиями
- 33:04:010162 - Номер кадастрового квартала



Подпись _____

Дата 2.11.18

**Текстовое описание местоположения границ
населенных пунктов, территориальных зон, особо охраняемых природных
территорий, зон с особыми условиями использования территорий**

Прохождение границы		Описание прохождения границы
от точки	до точки	
1	2	3
1	2	в границах МО г.Юрьев-Польский(городское поселение)
2	3	в границах МО г.Юрьев-Польский(городское поселение)
3	4	в границах МО г.Юрьев-Польский(городское поселение)
4	5	в границах МО г.Юрьев-Польский(городское поселение)
5	6	в границах МО г.Юрьев-Польский(городское поселение)
6	7	в границах МО г.Юрьев-Польский(городское поселение)
7	8	в границах МО г.Юрьев-Польский(городское поселение)
8	9	в границах МО г.Юрьев-Польский(городское поселение)
9	10	в границах МО г.Юрьев-Польский(городское поселение)
10	11	в границах МО г.Юрьев-Польский(городское поселение)
11	12	в границах МО г.Юрьев-Польский(городское поселение)
12	13	в границах МО г.Юрьев-Польский(городское поселение)
13	14	в границах МО г.Юрьев-Польский(городское поселение)
14	15	в границах МО г.Юрьев-Польский(городское поселение)
15	16	в границах МО г.Юрьев-Польский(городское поселение)
16	17	в границах МО г.Юрьев-Польский(городское поселение)
17	18	в границах МО г.Юрьев-Польский(городское поселение)
18	19	в границах МО г.Юрьев-Польский(городское поселение)
19	20	в границах МО г.Юрьев-Польский(городское поселение)
20	21	в границах МО г.Юрьев-Польский(городское поселение)
21	22	в границах МО г.Юрьев-Польский(городское поселение)
22	23	в границах МО г.Юрьев-Польский(городское поселение)
23	24	в границах МО г.Юрьев-Польский(городское поселение)
24	25	в границах МО г.Юрьев-Польский(городское поселение)
25	26	в границах МО г.Юрьев-Польский(городское поселение)
26	27	в границах МО г.Юрьев-Польский(городское поселение)
27	28	в границах МО г.Юрьев-Польский(городское поселение)
28	29	в границах МО г.Юрьев-Польский(городское поселение)
29	30	в границах МО г.Юрьев-Польский(городское поселение)
30	31	в границах МО г.Юрьев-Польский(городское поселение)
31	32	в границах МО г.Юрьев-Польский(городское поселение)
32	33	в границах МО г.Юрьев-Польский(городское поселение)
33	34	в границах МО г.Юрьев-Польский(городское поселение)
34	35	в границах МО г.Юрьев-Польский(городское поселение)
35	36	в границах МО г.Юрьев-Польский(городское поселение)
36	37	в границах МО г.Юрьев-Польский(городское поселение)

**Текстовое описание местоположения границ
населенных пунктов, территориальных зон, особо охраняемых природных
территорий, зон с особыми условиями использования территорий**

Прохождение границы		Описание прохождения границы
от точки	до точки	
1	2	3
37	38	в границах МО г.Юрьев-Польский(городское поселение)
38	39	в границах МО г.Юрьев-Польский(городское поселение)
39	40	в границах МО г.Юрьев-Польский(городское поселение)
40	41	в границах МО г.Юрьев-Польский(городское поселение)
41	42	в границах МО г.Юрьев-Польский(городское поселение)
42	43	в границах МО г.Юрьев-Польский(городское поселение)
43	44	в границах МО г.Юрьев-Польский(городское поселение)
44	45	в границах МО г.Юрьев-Польский(городское поселение)
45	46	в границах МО г.Юрьев-Польский(городское поселение)
46	1	в границах МО г.Юрьев-Польский(городское поселение)

ОПИСАНИЕ МЕСТОПОЛОЖЕНИЯ ГРАНИЦ

**Зона с особыми условиями использования территории-охранная зона
объекта: "Трасса газопровода высокого, среднего и низкого давления к котельной
завода «Промсвязь» "**

(наименование объекта, местоположение границ которого описано (далее - объект))

Раздел 1

Сведения об объекте

№ п/п	Характеристики объекта	Описание характеристик
1	2	3
1.	Местоположение объекта	Владимирская область, район Юрьев-Польский, город Юрьев-Польский
2.	Площадь объекта +/- величина погрешности определения площади (Р +/- Дельта Р)	4012 +/- 22 м ²
3.	Иные характеристики объекта	-

Раздел 2

Сведения о местоположении границ объекта

1. Система координат МСК-33

2. Сведения о характерных точках границ объекта

Обозначение характерных точек границ	Координаты, м		Метод определения координат характерной точки	Средняя квадратическая погрешность положения характерной точки (M _t), м	Описание обозначения точки на местности (при наличии)
	X	Y			
1	2	3	4	5	6
-	-	-	-	-	

3. Сведения о характерных точках части (частей) границы объекта

Обозначение характерных точек части границы	Координаты, м		Метод определения координат характерной точки	Средняя квадратическая погрешность положения характерной точки (M _t), м	Описание обозначения точки на местности (при наличии)
	X	Y			
1	2	3	4	5	6
Часть 1					
1	230931.75	175246.15	Аналитический метод	0.1	Закрепление отсутствует
2	230931.03	175248.41	Аналитический метод	0.1	Закрепление отсутствует
3	230935.06	175251.22	Аналитический метод	0.1	Закрепление отсутствует
4	230943.79	175257.15	Аналитический метод	0.1	Закрепление отсутствует
5	230942.33	175260.68	Аналитический метод	0.1	Закрепление отсутствует
6	230911.04	175330.64	Аналитический метод	0.1	Закрепление отсутствует
7	230900.61	175363.70	Аналитический метод	0.1	Закрепление отсутствует
8	230866.75	175475.44	Аналитический метод	0.1	Закрепление отсутствует
9	230861.37	175490.37	Аналитический метод	0.1	Закрепление отсутствует
10	230864.19	175491.38	Аналитический метод	0.1	Закрепление отсутствует
11	230948.47	175516.09	Аналитический метод	0.1	Закрепление отсутствует
12	231060.37	175540.19	Аналитический метод	0.1	Закрепление отсутствует
13	231144.30	175559.25	Аналитический метод	0.1	Закрепление отсутствует
14	231254.71	175586.65	Аналитический метод	0.1	Закрепление отсутствует
15	231272.86	175591.54	Аналитический метод	0.1	Закрепление отсутствует
16	231276.34	175593.02	Аналитический метод	0.1	Закрепление отсутствует

3. Сведения о характерных точках части (частей) границы объекта

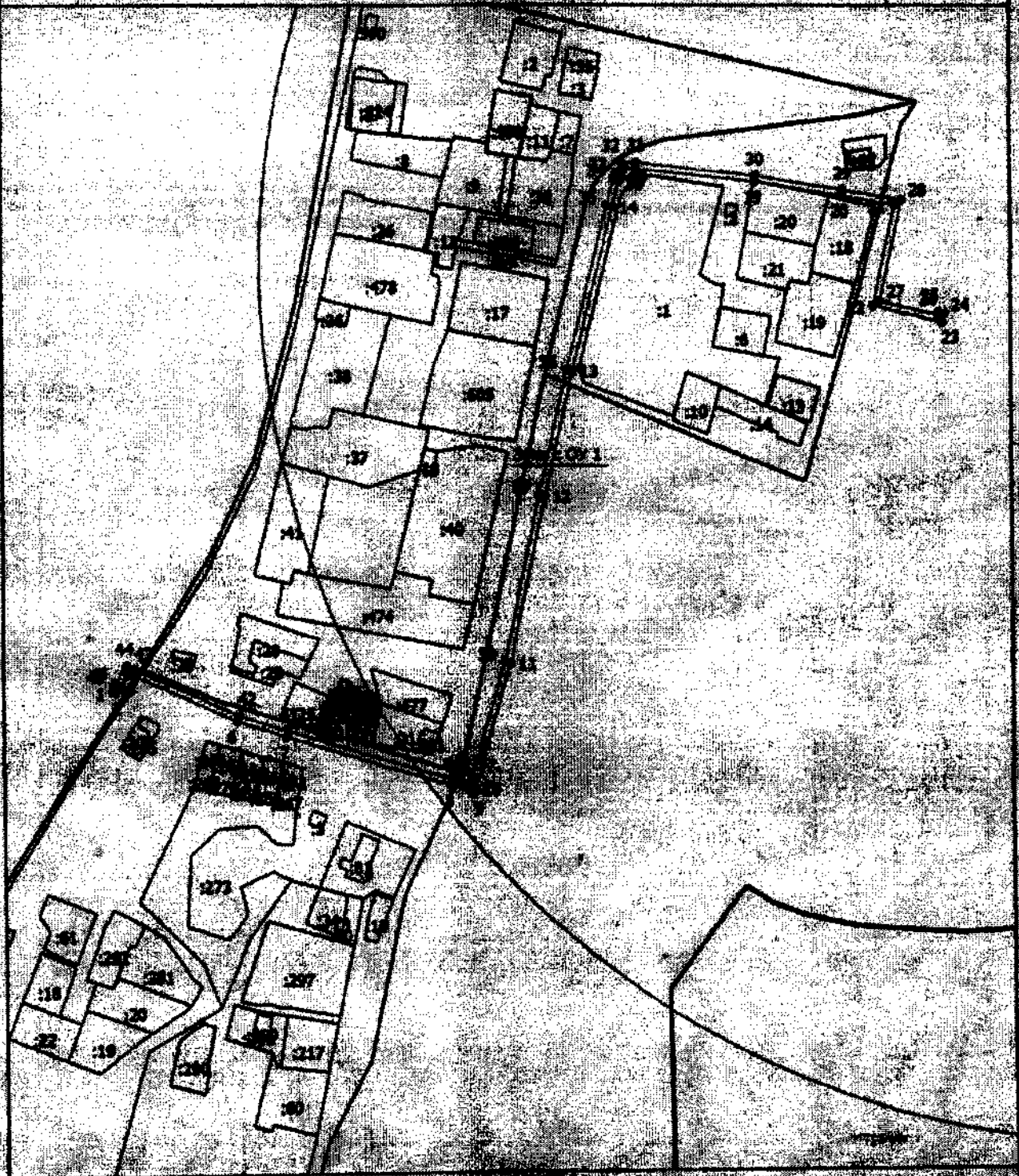
Обозначение характерных точек части границы	Координаты, м		Метод определения координат характерной точки	Средняя квадратическая погрешность положения характерной точки (M), м	Описание обозначения точки на местности (при наличии)
	X	Y			
1	2	3	4	5	6
17	231281.25	175595.22	Аналитический метод	0.1	Закрепление отсутствует
18	231280.89	175602.87	Аналитический метод	0.1	Закрепление отсутствует
19	231271.71	175682.78	Аналитический метод	0.1	Закрепление отсутствует
20	231261.91	175741.70	Аналитический метод	0.1	Закрепление отсутствует
21	231255.84	175777.89	Аналитический метод	0.1	Закрепление отсутствует
22	231188.17	175763.15	Аналитический метод	0.1	Закрепление отсутствует
23	231176.51	175809.92	Аналитический метод	0.1	Закрепление отсутствует
24	231182.46	175811.55	Аналитический метод	0.1	Закрепление отсутствует
25	231183.51	175807.69	Аналитический метод	0.1	Закрепление отсутствует
26	231181.34	175807.10	Аналитический метод	0.1	Закрепление отсутствует
27	231191.12	175767.88	Аналитический метод	0.1	Закрепление отсутствует
28	231259.09	175782.69	Аналитический метод	0.1	Закрепление отсутствует
29	231265.85	175742.36	Аналитический метод	0.1	Закрепление отсутствует
30	231275.68	175683.34	Аналитический метод	0.1	Закрепление отсутствует
31	231284.88	175603.19	Аналитический метод	0.1	Закрепление отсутствует
32	231285.37	175592.68	Аналитический метод	0.1	Закрепление отсутствует
33	231277.94	175589.35	Аналитический метод	0.1	Закрепление отсутствует
34	231274.17	175587.75	Аналитический метод	0.1	Закрепление отсутствует
35	231255.72	175582.77	Аналитический метод	0.1	Закрепление отсутствует
36	231145.23	175555.36	Аналитический метод	0.1	Закрепление отсутствует
37	231061.24	175536.29	Аналитический метод	0.1	Закрепление отсутствует
38	230949.46	175512.21	Аналитический метод	0.1	Закрепление отсутствует
39	230866.51	175487.90	Аналитический метод	0.1	Закрепление отсутствует
40	230870.55	175476.70	Аналитический метод	0.1	Закрепление отсутствует
41	230904.43	175364.88	Аналитический метод	0.1	Закрепление отсутствует
42	230914.79	175332.07	Аналитический метод	0.1	Закрепление отсутствует

3. Сведения о характерных точках части (частей) границы объекта

Обозначение характерных точек части границы	Координаты, м		Метод определения координат характерной точки	Средняя квадратическая погрешность положения характерной точки (Mt), м	Описание обозначения точки на местности (при наличии)
	X	Y			
1	2	3	4	5	6
43	230946.01	175262.26	Аналитический метод	0.1	Закрепление отсутствует
44	230948.73	175255.68	Аналитический метод	0.1	Закрепление отсутствует
45	230937.33	175247.93	Аналитический метод	0.1	Закрепление отсутствует
46	230935.66	175246.76	Аналитический метод	0.1	Закрепление отсутствует
1	230931.75	175246.15	Аналитический метод	0.1	Закрепление отсутствует

Рисунг 1

План граница објекта



Масштаб 1:500

Уста

Образована је из делова објекта, од којих је један достижан из
објекта се налази на



Датум 8. 11. 19...

Листа је израђена (при изградњи) листа, састављена је од досад неистражених делова објекта

План границ объекта

- - Характерная точка границы, сведения о которой позволяют однозначно определить ее положение на местности
- Зона с ОУ 1 - Зона с особыми условиями использования территории Зона с ОУ 1 — Зона с особыми условиями использования территории-охранная зона объекта: "Трасса газопровода высокого, среднего и низкого давления к котельной заводу «Промсвязь»"
- 1 - Обозначение новой характерной точки
- 3 - Кадастровый номер земельного участка
- 60 - Кадастровый номер здания
- 24 - Кадастровый номер сооружения
- _____ - Граница зоны с особыми условиями
- _____ - Существующая часть границы, сведения в ЕГРН сведения о которой достаточны для определения ее местоположения
- _____ - Часть контура, образованного проемной существующего наземного конструктивного элемента здания, сооружения, объекта незавершенного строительства
- _____ - Граница населенного пункта
- _____ - Граница муниципального образования
- _____ - Граница кадастрового квартала
- _____ - Граница зоны с особыми условиями



Дата: 21.11.2015

**Текстовое описание местоположения границ
населенных пунктов, территориальных зон, особо охраняемых природных
территорий, зон с особыми условиями использования территорий**

Прохождение границы		Описание прохождения границы
от точки	до точки	
1	2	3
1	2	в границах МО г. Юрьев-Польский (городкое поселение)
2	3	в границах МО г. Юрьев-Польский (городкое поселение)
3	4	в границах МО г. Юрьев-Польский (городкое поселение)
4	5	в границах МО г. Юрьев-Польский (городкое поселение)
5	6	в границах МО г. Юрьев-Польский (городкое поселение)
6	7	в границах МО г. Юрьев-Польский (городкое поселение)
7	8	в границах МО г. Юрьев-Польский (городкое поселение)
8	9	в границах МО г. Юрьев-Польский (городкое поселение)
9	10	в границах МО г. Юрьев-Польский (городкое поселение)
10	11	в границах МО г. Юрьев-Польский (городкое поселение)
11	12	в границах МО г. Юрьев-Польский (городкое поселение)
12	13	в границах МО г. Юрьев-Польский (городкое поселение)
13	14	в границах МО г. Юрьев-Польский (городкое поселение)
14	15	в границах МО г. Юрьев-Польский (городкое поселение)
15	16	в границах МО г. Юрьев-Польский (городкое поселение)
16	17	в границах МО г. Юрьев-Польский (городкое поселение)
17	18	в границах МО г. Юрьев-Польский (городкое поселение)
18	19	в границах МО г. Юрьев-Польский (городкое поселение)
19	20	в границах МО г. Юрьев-Польский (городкое поселение)
20	21	в границах МО г. Юрьев-Польский (городкое поселение)
21	22	в границах МО г. Юрьев-Польский (городкое поселение)
22	23	в границах МО г. Юрьев-Польский (городкое поселение)
23	24	в границах МО г. Юрьев-Польский (городкое поселение)
24	25	в границах МО г. Юрьев-Польский (городкое поселение)
25	26	в границах МО г. Юрьев-Польский (городкое поселение)
26	27	в границах МО г. Юрьев-Польский (городкое поселение)
27	28	в границах МО г. Юрьев-Польский (городкое поселение)
28	29	в границах МО г. Юрьев-Польский (городкое поселение)
29	30	в границах МО г. Юрьев-Польский (городкое поселение)
30	31	в границах МО г. Юрьев-Польский (городкое поселение)
31	32	в границах МО г. Юрьев-Польский (городкое поселение)
32	33	в границах МО г. Юрьев-Польский (городкое поселение)
33	34	в границах МО г. Юрьев-Польский (городкое поселение)
34	35	в границах МО г. Юрьев-Польский (городкое поселение)
35	36	в границах МО г. Юрьев-Польский (городкое поселение)
36	37	в границах МО г. Юрьев-Польский (городкое поселение)

**Текстовое описание местоположения границ
населенных пунктов, территориальных зон, особо охраняемых природных
территорий, зон с особыми условиями использования территорий**

Прохождение границы		Описание прохождения границы
от точки	до точки	
1	2	3
37	38	в границах МО г. Юрьев-Польский (городкое поселение)
38	39	в границах МО г. Юрьев-Польский (городкое поселение)
39	40	в границах МО г. Юрьев-Польский (городкое поселение)
40	41	в границах МО г. Юрьев-Польский (городкое поселение)
41	42	в границах МО г. Юрьев-Польский (городкое поселение)
42	43	в границах МО г. Юрьев-Польский (городкое поселение)
43	44	в границах МО г. Юрьев-Польский (городкое поселение)
44	45	в границах МО г. Юрьев-Польский (городкое поселение)
45	46	в границах МО г. Юрьев-Польский (городкое поселение)
46	1	в границах МО г. Юрьев-Польский (городкое поселение)

ОПИСАНИЕ МЕСТОПОЛОЖЕНИЯ ГРАНИЦ

**Зона с особыми условиями использования территории-охранная зона
объекта: "Газопровод низкого давления для газификации жилых домов №№2,6,8,10
по ул.Шибанкова;№1,3,5,7 по ул.Луговой в г.Юрьев-Польский Владимирской
области"**

(наименование объекта, местоположение границ которого описано (далее - объект))

Раздел 1**Сведения об объекте**

№ п/п	Характеристики объекта	Описание характеристик
1	2	3
1.	Местоположение объекта	Владимирская область, район Юрьев-Польский, город Юрьев-Польский
2.	Площадь объекта +/- величина погрешности определения площади (Р +/- Дельта Р)	2188 +/- 16 м ²
3.	Иные характеристики объекта	-

Раздел 2

Сведения о местоположении границ объекта

1. Система координат МСК-33

2. Сведения о характерных точках границ объекта

Обозначение характерных точек границ	Координаты, м		Метод определения координат характерной точки	Средняя квадратическая погрешность положения характерной точки (M), м	Описание обозначения точки на местности (при наличии)
	X	Y			
1	2	3	4	5	6
1	231539.09	176370.20	Аналитический метод	0.1	Закрепление отсутствует
2	231538.71	176371.67	Аналитический метод	0.1	Закрепление отсутствует
3	231537.57	176371.37	Аналитический метод	0.1	Закрепление отсутствует
4	231537.95	176369.90	Аналитический метод	0.1	Закрепление отсутствует
5	231515.52	176364.06	Аналитический метод	0.1	Закрепление отсутствует
6	231515.13	176365.57	Аналитический метод	0.1	Закрепление отсутствует
7	231513.00	176365.00	Аналитический метод	0.1	Закрепление отсутствует
8	231513.39	176363.50	Аналитический метод	0.1	Закрепление отсутствует
9	231500.03	176360.02	Аналитический метод	0.1	Закрепление отсутствует
10	231500.19	176359.28	Аналитический метод	0.1	Закрепление отсутствует
11	231500.54	176359.34	Аналитический метод	0.1	Закрепление отсутствует
12	231502.10	176352.30	Аналитический метод	0.1	Закрепление отсутствует
13	231503.06	176348.60	Аналитический метод	0.1	Закрепление отсутствует
14	231513.06	176349.84	Аналитический метод	0.1	Закрепление отсутствует
15	231519.60	176325.17	Аналитический метод	0.1	Закрепление отсутствует
16	231516.49	176319.14	Аналитический метод	0.1	Закрепление отсутствует
17	231528.89	176270.23	Аналитический метод	0.1	Закрепление отсутствует
18	231530.40	176263.84	Аналитический метод	0.1	Закрепление отсутствует
19	231534.57	176264.89	Аналитический метод	0.1	Закрепление отсутствует
20	231536.61	176265.23	Аналитический метод	0.1	Закрепление отсутствует
21	231538.16	176265.61	Аналитический метод	0.1	Закрепление отсутствует
22	231535.50	176276.46	Аналитический метод	0.1	Закрепление отсутствует

2. Сведения о характерных точках границ объекта

Обозначение характерных точек границ	Координаты, м		Метод определения координат характерной точки	Средняя квадратическая погрешность положения характерной точки (M _t), м	Описание обозначения точки на местности (при наличии)
	X	Y			
1	2	3	4	5	6
23	231539.38	176277.41	Аналитический метод	0.1	Закрепление отсутствует
24	231544.00	176258.56	Аналитический метод	0.1	Закрепление отсутствует
25	231540.12	176257.60	Аналитический метод	0.1	Закрепление отсутствует
26	231539.11	176261.72	Аналитический метод	0.1	Закрепление отсутствует
27	231537.42	176261.31	Аналитический метод	0.1	Закрепление отсутствует
28	231535.39	176260.97	Аналитический метод	0.1	Закрепление отсутствует
29	231531.72	176260.05	Аналитический метод	0.1	Закрепление отсутствует
30	231532.17	176257.06	Аналитический метод	0.1	Закрепление отсутствует
31	231486.50	176245.33	Аналитический метод	0.1	Закрепление отсутствует
32	231485.50	176249.21	Аналитический метод	0.1	Закрепление отсутствует
33	231527.22	176259.92	Аналитический метод	0.1	Закрепление отсутствует
34	231525.00	176269.28	Аналитический метод	0.1	Закрепление отсутствует
35	231517.02	176300.75	Аналитический метод	0.1	Закрепление отсутствует
36	231475.92	176289.28	Аналитический метод	0.1	Закрепление отсутствует
37	231474.84	176293.13	Аналитический метод	0.1	Закрепление отсутствует
38	231516.04	176304.63	Аналитический метод	0.1	Закрепление отсутствует
39	231512.24	176319.63	Аналитический метод	0.1	Закрепление отсутствует
40	231515.34	176325.63	Аналитический метод	0.1	Закрепление отсутствует
41	231515.01	176326.88	Аналитический метод	0.1	Закрепление отсутствует
42	231465.88	176314.41	Аналитический метод	0.1	Закрепление отсутствует
43	231464.89	176318.29	Аналитический метод	0.1	Закрепление отсутствует
44	231513.98	176330.74	Аналитический метод	0.1	Закрепление отсутствует
45	231510.09	176345.44	Аналитический метод	0.1	Закрепление отсутствует
46	231500.07	176344.19	Аналитический метод	0.1	Закрепление отсутствует
47	231498.22	176351.36	Аналитический метод	0.1	Закрепление отсутствует
48	231497.06	176356.58	Аналитический метод	0.1	Закрепление отсутствует

2. Сведения о характерных точках границ объекта

Обозначение характерных точек границ	Координаты, м		Метод определения координат характерной точки	Средняя квадратическая погрешность положения характерной точки (M _t), м	Описание обозначения точки на местности (при наличии)
	X	Y			
1	2	3	4	5	6
49	231496.68	176356.52	Аналитический метод	0.1	Закрепление отсутствует
50	231495.34	176362.93	Аналитический метод	0.1	Закрепление отсутствует
51	231508.52	176366.37	Аналитический метод	0.1	Закрепление отсутствует
52	231508.15	176367.84	Аналитический метод	0.1	Закрепление отсутствует
53	231517.98	176370.48	Аналитический метод	0.1	Закрепление отсутствует
54	231518.38	176368.94	Аналитический метод	0.1	Закрепление отсутствует
55	231533.09	176372.77	Аналитический метод	0.1	Закрепление отсутствует
56	231532.71	176374.26	Аналитический метод	0.1	Закрепление отсутствует
57	231541.58	176376.53	Аналитический метод	0.1	Закрепление отсутствует
58	231541.95	176375.08	Аналитический метод	0.1	Закрепление отсутствует
59	231550.33	176377.26	Аналитический метод	0.1	Закрепление отсутствует
60	231551.33	176373.39	Аналитический метод	0.1	Закрепление отсутствует
1	231539.09	176370.20	Аналитический метод	0.1	Закрепление отсутствует
61	231638.39	176326.85	Аналитический метод	0.1	Закрепление отсутствует
62	231630.53	176357.01	Аналитический метод	0.1	Закрепление отсутствует
63	231622.09	176354.81	Аналитический метод	0.1	Закрепление отсутствует
64	231623.39	176349.64	Аналитический метод	0.1	Закрепление отсутствует
65	231592.57	176341.80	Аналитический метод	0.1	Закрепление отсутствует
66	231593.06	176339.66	Аналитический метод	0.1	Закрепление отсутствует
67	231590.42	176338.98	Аналитический метод	0.1	Закрепление отсутствует
68	231583.09	176337.10	Аналитический метод	0.1	Закрепление отсутствует
69	231589.03	176314.41	Аналитический метод	0.1	Закрепление отсутствует
70	231585.16	176313.40	Аналитический метод	0.1	Закрепление отсутствует
71	231578.18	176340.07	Аналитический метод	0.1	Закрепление отсутствует
72	231588.28	176342.56	Аналитический метод	0.1	Закрепление отсутствует
73	231588.23	176342.77	Аналитический метод	0.1	Закрепление отсутствует

2. Сведения о характерных точках границ объекта

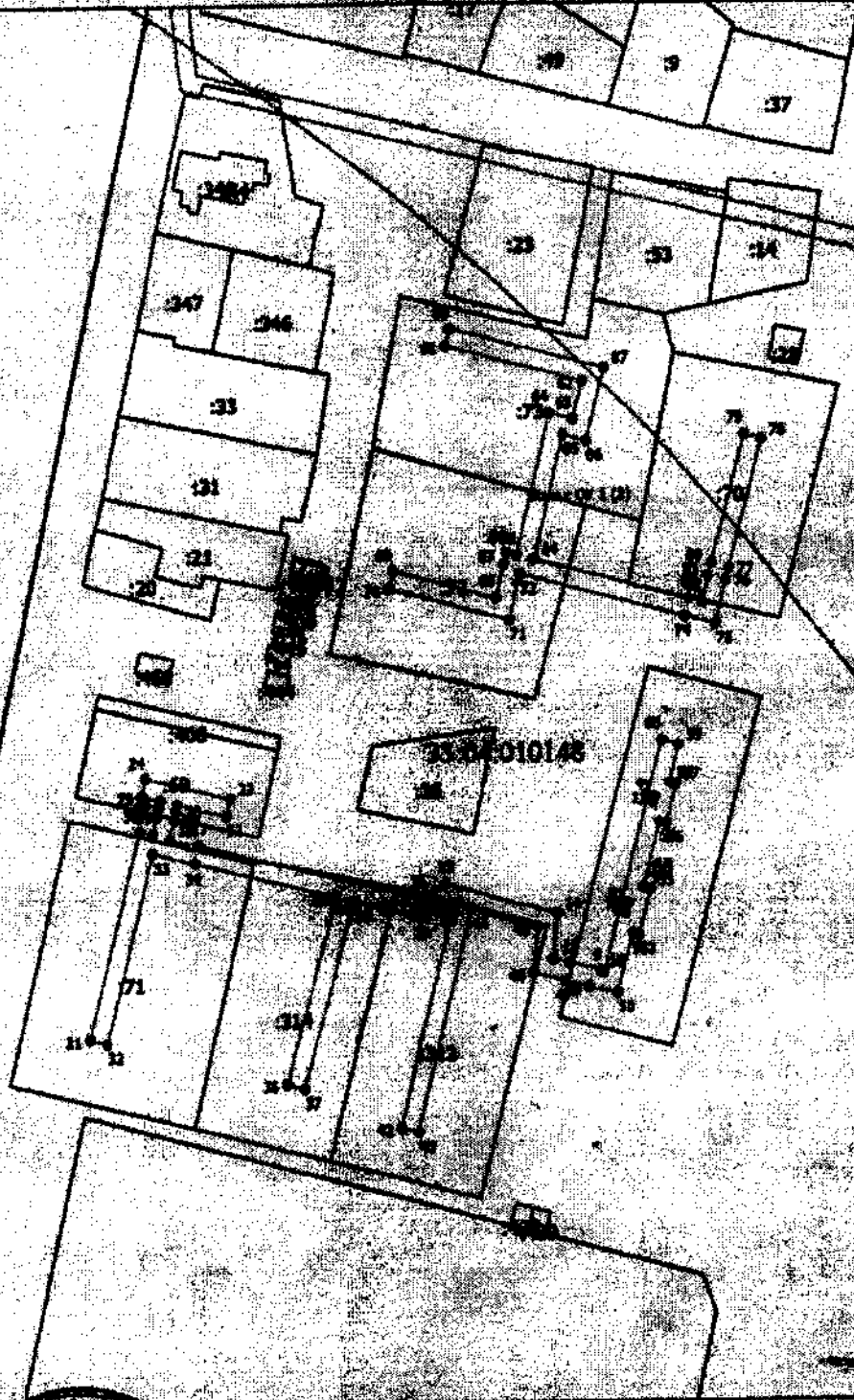
Обозначение характерных точек границ	Координаты, м		Метод определения координат характерной точки	Средняя квадратическая погрешность положения характерной точки (Mt), м	Описание обозначения точки на местности (при наличии)
	X	Y			
1	2	3	4	5	6
74	231578.68	176378.98	Аналитический метод	0.1	Закрепление отсутствует
75	231576.92	176385.91	Аналитический метод	0.1	Закрепление отсутствует
76	231586.51	176388.27	Аналитический метод	0.1	Закрепление отсутствует
77	231589.33	176389.05	Аналитический метод	0.1	Закрепление отсутствует
78	231617.32	176396.70	Аналитический метод	0.1	Закрепление отсутствует
79	231618.37	176392.85	Аналитический метод	0.1	Закрепление отсутствует
80	231590.39	176385.20	Аналитический метод	0.1	Закрепление отсутствует
81	231587.53	176384.40	Аналитический метод	0.1	Закрепление отсутствует
82	231581.79	176382.99	Аналитический метод	0.1	Закрепление отсутствует
83	231582.56	176379.99	Аналитический метод	0.1	Закрепление отсутствует
84	231591.60	176345.68	Аналитический метод	0.1	Закрепление отсутствует
85	231618.54	176352.53	Аналитический метод	0.1	Закрепление отсутствует
86	231617.24	176357.68	Аналитический метод	0.1	Закрепление отсутствует
87	231633.39	176361.89	Аналитический метод	0.1	Закрепление отсутствует
88	231642.26	176327.85	Аналитический метод	0.1	Закрепление отсутствует
61	231638.39	176326.85	Аналитический метод	0.1	Закрепление отсутствует

3. Сведения о характерных точках части (частей) границы объекта

Обозначение характерных точек части границы	Координаты, м		Метод определения координат характерной точки	Средняя квадратическая погрешность положения характерной точки (Mt), м	Описание обозначения точки на местности (при наличии)
	X	Y			
1	2	3	4	5	6
-	-	-	-	-	-

Лист А

План границ участка



Масштаб 1:1500

Условные обозначения

- Воды, обрабатываемая часть территории, сведения о которой достигли для
обязательного местоположения

Подпись



Дата: 2. 11. 20

Адрес для отправки почтой (при наличии) лица, ответственного за качество местоположения границ участка

Лист № 4

План границ объекта

- Характерная точка границ, с помощью которой позволяют однозначно определить ее положение на местности
- Зона с ОУ 1 (1) - Зона с особыми условиями использования территории Зона с ОУ 1 — Зона с особыми условиями использования территории-охранная зона объекта "Газопровод низкого давления для газификации жилых домов №№2,6,8,10 по ул.Шабанова, №1,3,7 по ул.Луговой в г.Юрьев-Польский Владимирской области"
- 1 - Обозначение новой характерной точки
- :10 - Кадастровый номер земельного участка
- :340 - Кадастровый номер здания
- - Граница зоны с особыми условиями
- - Существующая часть границ, внесенных в ЕГРН сведения в которой достаточны для определения ее местоположения
- - Часть контура, образованного проекцией существующего наземного конструктивного элемента здания, сооружения, объекта незавершенного строительства
- - Граница населенного пункта
- - Границы муниципального образования
- - Граница территориальной зоны
- - Граница кадастрового квартала
- 33-04/010148 - Номер кадастрового квартала



Подпись _____

Дата 2.11.10 г.

Место для нанесения печати (при наличии) лица, осуществляющего внесение сведений в Единый государственный реестр недвижимости

**Текстовое описание местоположения границ
населенных пунктов, территориальных зон, особо охраняемых природных
территорий, зон с особыми условиями использования территорий**

Прохождение границы		Описание прохождения границы
от точки	до точки	
1	2	3
1	2	-
2	3	-
3	4	-
4	5	-
5	6	-
6	7	-
7	8	-
8	9	-
9	10	-
10	11	-
11	12	-
12	13	-
13	14	-
14	15	-
15	16	-
16	17	-
17	18	-
18	19	-
19	20	-
20	21	-
21	22	-
22	23	-
23	24	-
24	25	-
25	26	-
26	27	-
27	28	-
28	29	-
29	30	-
30	31	-
31	32	-
32	33	-
33	34	-
34	35	-
35	36	-
36	37	-

**Текстовое описание местоположения границ
населенных пунктов, территориальных зон, особо охраняемых природных
территорий, зон с особыми условиями использования территорий**

Прохождение границы		Описание прохождения границы
от точки	до точки	
1	2	3
37	38	-
38	39	-
39	40	-
40	41	-
41	42	-
42	43	-
43	44	-
44	45	-
45	46	-
46	47	-
47	48	-
48	49	-
49	50	-
50	51	-
51	52	-
52	53	-
53	54	-
54	55	-
55	56	-
56	57	-
57	58	-
58	59	-
59	60	-
60	1	-
61	62	-
62	63	-
63	64	-
64	65	-
65	66	-
66	67	-
67	68	-
68	69	-
69	70	-
70	71	-
71	72	-
72	73	-

**Текстовое описание местоположения границ
населенных пунктов, территориальных зон, особо охраняемых природных
территорий, зон с особыми условиями использования территорий**

Прохождение границы		Описание прохождения границы
от точки	до точки	
1	2	3
73	74	-
74	75	-
75	76	-
76	77	-
77	78	-
78	79	-
79	80	-
80	81	-
81	82	-
82	83	-
83	84	-
84	85	-
85	86	-
86	87	-
87	88	-
88	61	-

ОПИСАНИЕ МЕСТОПОЛОЖЕНИЯ ГРАНИЦ

**Зона с особыми условиями использования территории-охранная зона объекта
:"Газоснабжение жилого фонда по ул.Александровский тупик, ул.Заводская,
ул.Свободы, ул.Артиллерийская, ул.Парижской Коммуны, ул.Комсомольская,
ул.Перфильева в г. Юрьев-Польский"**

(наименование объекта, местоположение границ которого описано (далее - объект))

Раздел 1**Сведения об объекте**

№ п/п	Характеристики объекта	Описание характеристик
1	2	3
1.	Местоположение объекта	Владимирская область, район Юрьев-Польский, город Юрьев-Польский
2.	Площадь объекта +/- величина погрешности определения площади (Р +/- Дельта Р)	2253 +/- 17 м ²
3.	Иные характеристики объекта	-

Раздел 2

Сведения о местоположении границ объекта

1. Система координат КН33:04:120106

2. Сведения о характерных точках границ объекта

Обозначение характерных точек границ	Координаты, м		Метод определения координат характерной точки	Средняя квадратическая погрешность положения характерной точки (M _t), м	Описание обозначения точки на местности (при наличии)
	X	Y			
1	2	3	4	5	6
-	-	-	-	-	-

3. Сведения о характерных точках части (частей) границы объекта

Обозначение характерных точек части границы	Координаты, м		Метод определения координат характерной точки	Средняя квадратическая погрешность положения характерной точки (M _t), м	Описание обозначения точки на местности (при наличии)
	X	Y			
1	2	3	4	5	6
Часть I					
1	231501.29	175426.84	Аналитический метод	0.1	Закрепление отсутствует
2	231502.45	175426.85	Аналитический метод	0.1	Закрепление отсутствует
3	231520.22	175357.98	Аналитический метод	0.1	Закрепление отсутствует
4	231529.23	175332.71	Аналитический метод	0.1	Закрепление отсутствует
5	231533.26	175322.11	Аналитический метод	0.1	Закрепление отсутствует
6	231538.26	175299.59	Аналитический метод	0.1	Закрепление отсутствует
7	231539.53	175300.00	Аналитический метод	0.1	Закрепление отсутствует
8	231540.37	175296.90	Аналитический метод	0.1	Закрепление отсутствует
9	231544.41	175279.96	Аналитический метод	0.1	Закрепление отсутствует
10	231549.33	175258.96	Аналитический метод	0.1	Закрепление отсутствует
11	231540.45	175257.16	Аналитический метод	0.1	Закрепление отсутствует
12	231537.03	175256.46	Аналитический метод	0.1	Закрепление отсутствует
13	231529.29	175255.05	Аналитический метод	0.1	Закрепление отсутствует
14	231529.79	175252.37	Аналитический метод	0.1	Закрепление отсутствует
15	231531.32	175244.78	Аналитический метод	0.1	Закрепление отсутствует
16	231533.67	175234.37	Аналитический метод	0.1	Закрепление отсутствует

3. Сведения о характерных точках части (частей) границы объекта

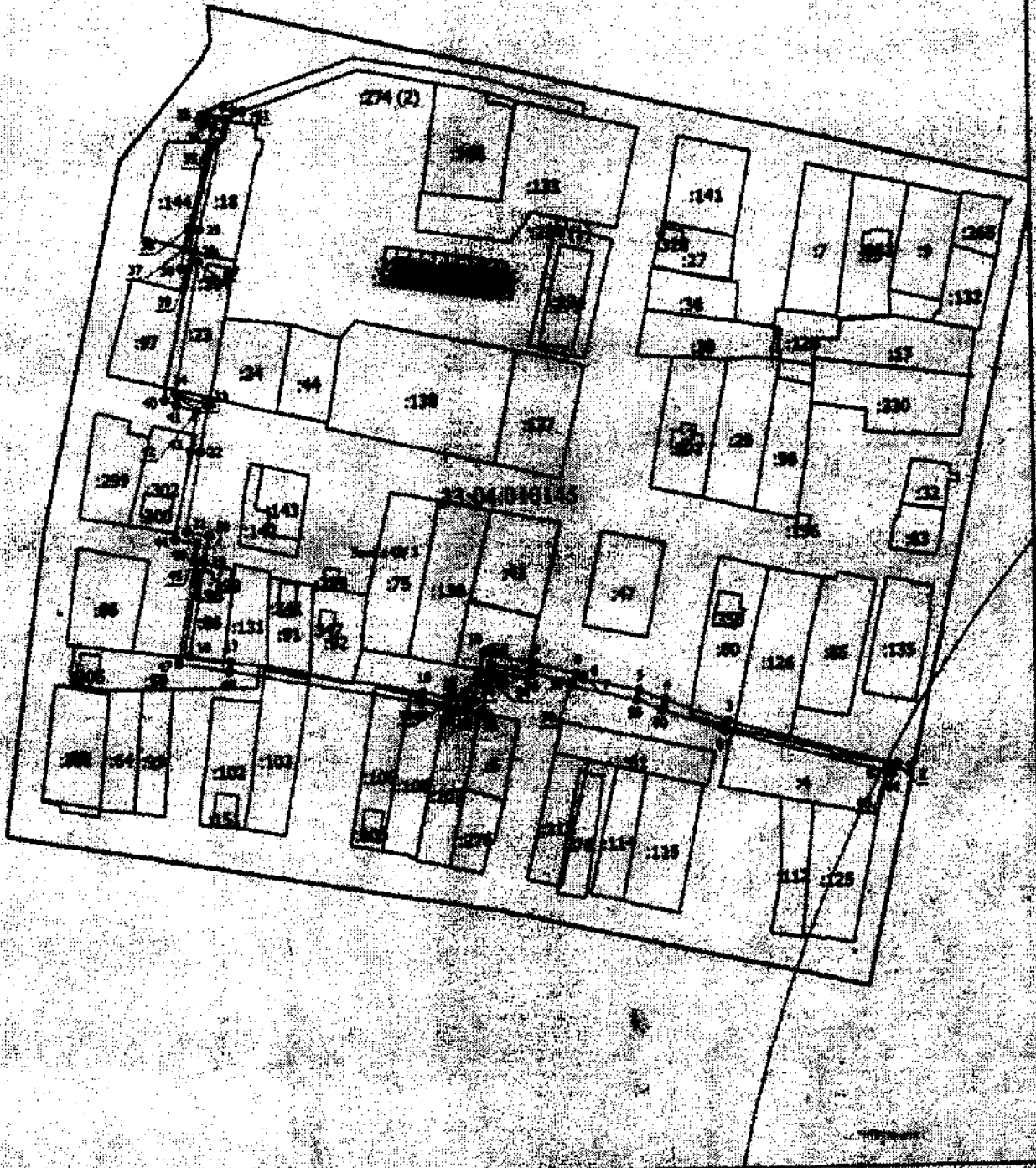
Обозначение характерных точек части границы	Координаты, м		Метод определения координат характерной точки	Средняя квадратическая погрешность положения характерной точки (M _t), м	Описание обозначения точки на местности (при наличии)
	X	Y			
1	2	3	4	5	6
17	231547.61	175156.00	Аналитический метод	0.1	Закрепление отсутствует
18	231550.19	175139.37	Аналитический метод	0.1	Закрепление отсутствует
19	231588.07	175145.73	Аналитический метод	0.1	Закрепление отсутствует
20	231598.77	175147.74	Аналитический метод	0.1	Закрепление отсутствует
21	231600.55	175138.57	Аналитический метод	0.1	Закрепление отсутствует
22	231632.65	175144.76	Аналитический метод	0.1	Закрепление отсутствует
23	231651.78	175148.09	Аналитический метод	0.1	Закрепление отсутствует
24	231655.87	175136.44	Аналитический метод	0.1	Закрепление отсутствует
25	231656.41	175134.88	Аналитический метод	0.1	Закрепление отсутствует
26	231709.27	175145.16	Аналитический метод	0.1	Закрепление отсутствует
27	231709.66	175142.79	Аналитический метод	0.1	Закрепление отсутствует
28	231713.45	175143.64	Аналитический метод	0.1	Закрепление отсутствует
29	231722.32	175145.65	Аналитический метод	0.1	Закрепление отсутствует
30	231766.57	175156.74	Аналитический метод	0.1	Закрепление отсутствует
31	231767.96	175149.59	Аналитический метод	0.1	Закрепление отсутствует
32	231768.37	175149.33	Аналитический метод	0.1	Закрепление отсутствует
33	231766.25	175145.94	Аналитический метод	0.1	Закрепление отсутствует
34	231764.36	175147.11	Аналитический метод	0.1	Закрепление отсутствует
35	231763.45	175151.83	Аналитический метод	0.1	Закрепление отсутствует
36	231723.25	175141.76	Аналитический метод	0.1	Закрепление отсутствует
37	231714.33	175139.73	Аналитический метод	0.1	Закрепление отсутствует
38	231706.41	175137.97	Аналитический метод	0.1	Закрепление отсутствует
39	231706.00	175140.44	Аналитический метод	0.1	Закрепление отсутствует
40	231653.75	175130.29	Аналитический метод	0.1	Закрепление отсутствует
41	231652.09	175135.13	Аналитический метод	0.1	Закрепление отсутствует
42	231649.13	175143.57	Аналитический метод	0.1	Закрепление отсутствует

3. Сведения о характерных точках части (частей) границы объекта

Обозначение характерных точек части границы	Координаты, м		Метод определения координат характерной точки	Средняя квадратическая погрешность положения характерной точки (M _t), м	Описание обозначения точки на местности (при наличии)
	X	Y			
1	2	3	4	5	6
43	231633.37	175140.82	Аналитический метод	0.1	Закрепление отсутствует
44	231597.38	175133.89	Аналитический метод	0.1	Закрепление отсутствует
45	231595.60	175143.08	Аналитический метод	0.1	Закрепление отсутствует
46	231588.77	175141.80	Аналитический метод	0.1	Закрепление отсутствует
47	231546.86	175134.76	Аналитический метод	0.1	Закрепление отсутствует
48	231543.66	175155.34	Аналитический метод	0.1	Закрепление отсутствует
49	231529.75	175233.58	Аналитический метод	0.1	Закрепление отсутствует
50	231527.40	175243.94	Аналитический метод	0.1	Закрепление отсутствует
51	231525.86	175251.61	Аналитический метод	0.1	Закрепление отсутствует
52	231524.61	175258.26	Аналитический метод	0.1	Закрепление отсутствует
53	231536.27	175260.39	Аналитический метод	0.1	Закрепление отсутствует
54	231539.66	175261.08	Аналитический метод	0.1	Закрепление отсутствует
55	231544.49	175262.06	Аналитический метод	0.1	Закрепление отсутствует
56	231540.51	175279.04	Аналитический метод	0.1	Закрепление отсутствует
57	231536.74	175294.89	Аналитический метод	0.1	Закрепление отсутствует
58	231535.30	175294.43	Аналитический метод	0.1	Закрепление отсутствует
59	231529.42	175320.96	Аналитический метод	0.1	Закрепление отсутствует
60	231525.48	175331.33	Аналитический метод	0.1	Закрепление отсутствует
61	231516.39	175356.80	Аналитический метод	0.1	Закрепление отсутствует
62	231499.36	175422.81	Аналитический метод	0.1	Закрепление отсутствует
63	231498.96	175422.80	Аналитический метод	0.1	Закрепление отсутствует
64	231498.13	175424.49	Аналитический метод	0.1	Закрепление отсутствует
1	231501.29	175426.84	Аналитический метод	0.1	Закрепление отсутствует

Рисунг 4

План границ общины



Масштаб 1:200

Условные обозначения



Получено

Дата

2. 11. 10

Место для отпечата печатной (или другой) знака, соответствующего системе местоположения границ общины

Раздел 4

План границ объекта

- - Характерная точка границ земельного участка с которой позволяют однозначно определить ее положение на местности
- Зона с ОУ 1 - Зона с особыми условиями использования территории Зона с ОУ 1 — Зона с особыми условиями использования территории-охранная зона объекта "Газоснабжение жилого фонда по ул.Александровский тупик, ул.Заводская, ул.Свободы, ул.Архангельская, ул.Парижской Коммуны, ул.Комсомольская, ул.Перфилкина в т. Юрьев-Польский"
- 1 - Обозначение новой характерной точки
- 3 - Кадастровый номер земельного участка
- 151 - Кадастровый номер здания
- 744 - Кадастровый номер сооружения
- 349 - Кадастровый номер объекта незавершенного строительства
- 274 (1) - Обозначение контура земельного участка
- - Граница зоны с особыми условиями
- - Существующая часть границы, зафиксированная в ЕГРН сведения о которой достаточны для определения ее местоположения
- - Часть контура, образованного проекцией существующего наземного конструктивного элемента здания, сооружения, объекта незавершенного строительства
- - Граница населенного пункта
- - Граница муниципального образования
- - Граница кадастрового квартала
- - Граница зоны с особыми условиями
- 33:04:010143 - Номер кадастрового квартала



Подпись

Дата: 11.11.20 г.

Место для подписания (или составления) документа, составленного в соответствии с местной особенной границей объекта

**Текстовое описание местоположения границ
населенных пунктов, территориальных зон, особо охраняемых природных
территорий, зон с особыми условиями использования территорий**

Прохождение границы		Описание прохождения границы
от точки	до точки	
1	2	3
1	2	в границах МО город Юрьев-Польский (городское поселение)
2	3	в границах МО город Юрьев-Польский (городское поселение)
3	4	в границах МО город Юрьев-Польский (городское поселение)
4	5	в границах МО город Юрьев-Польский (городское поселение)
5	6	в границах МО город Юрьев-Польский (городское поселение)
6	7	в границах МО город Юрьев-Польский (городское поселение)
7	8	в границах МО город Юрьев-Польский (городское поселение)
8	9	в границах МО город Юрьев-Польский (городское поселение)
9	10	в границах МО город Юрьев-Польский (городское поселение)
10	11	в границах МО город Юрьев-Польский (городское поселение)
11	12	в границах МО город Юрьев-Польский (городское поселение)
12	13	в границах МО город Юрьев-Польский (городское поселение)
13	14	в границах МО город Юрьев-Польский (городское поселение)
14	15	в границах МО город Юрьев-Польский (городское поселение)
15	16	в границах МО город Юрьев-Польский (городское поселение)
16	17	в границах МО город Юрьев-Польский (городское поселение)
17	18	в границах МО город Юрьев-Польский (городское поселение)
18	19	в границах МО город Юрьев-Польский (городское поселение)
19	20	в границах МО город Юрьев-Польский (городское поселение)
20	21	в границах МО город Юрьев-Польский (городское поселение)
21	22	в границах МО город Юрьев-Польский (городское поселение)
22	23	в границах МО город Юрьев-Польский (городское поселение)
23	24	в границах МО город Юрьев-Польский (городское поселение)
24	25	в границах МО город Юрьев-Польский (городское поселение)
25	26	в границах МО город Юрьев-Польский (городское поселение)
26	27	в границах МО город Юрьев-Польский (городское поселение)
27	28	в границах МО город Юрьев-Польский (городское поселение)
28	29	в границах МО город Юрьев-Польский (городское поселение)
29	30	в границах МО город Юрьев-Польский (городское поселение)
30	31	в границах МО город Юрьев-Польский (городское поселение)
31	32	в границах МО город Юрьев-Польский (городское поселение)
32	33	в границах МО город Юрьев-Польский (городское поселение)
33	34	в границах МО город Юрьев-Польский (городское поселение)
34	35	в границах МО город Юрьев-Польский (городское поселение)
35	36	в границах МО город Юрьев-Польский (городское поселение)
36	37	в границах МО город Юрьев-Польский (городское поселение)

**Текстовое описание местоположения границ
населенных пунктов, территориальных зон, особо охраняемых природных
территорий, зон с особыми условиями использования территорий**

Прохождение границы		Описание прохождения границы
от точки	до точки	
1	2	3
37	38	в границах МО город Юрьев-Польский (городское поселение)
38	39	в границах МО город Юрьев-Польский (городское поселение)
39	40	в границах МО город Юрьев-Польский (городское поселение)
40	41	в границах МО город Юрьев-Польский (городское поселение)
41	42	в границах МО город Юрьев-Польский (городское поселение)
42	43	в границах МО город Юрьев-Польский (городское поселение)
43	44	в границах МО город Юрьев-Польский (городское поселение)
44	45	в границах МО город Юрьев-Польский (городское поселение)
45	46	в границах МО город Юрьев-Польский (городское поселение)
46	47	в границах МО город Юрьев-Польский (городское поселение)
47	48	в границах МО город Юрьев-Польский (городское поселение)
48	49	в границах МО город Юрьев-Польский (городское поселение)
49	50	в границах МО город Юрьев-Польский (городское поселение)
50	51	в границах МО город Юрьев-Польский (городское поселение)
51	52	в границах МО город Юрьев-Польский (городское поселение)
52	53	в границах МО город Юрьев-Польский (городское поселение)
53	54	в границах МО город Юрьев-Польский (городское поселение)
54	55	в границах МО город Юрьев-Польский (городское поселение)
55	56	в границах МО город Юрьев-Польский (городское поселение)
56	57	в границах МО город Юрьев-Польский (городское поселение)
57	58	в границах МО город Юрьев-Польский (городское поселение)
58	59	в границах МО город Юрьев-Польский (городское поселение)
59	60	в границах МО город Юрьев-Польский (городское поселение)
60	61	в границах МО город Юрьев-Польский (городское поселение)
61	62	в границах МО город Юрьев-Польский (городское поселение)
62	63	в границах МО город Юрьев-Польский (городское поселение)
63	64	в границах МО город Юрьев-Польский (городское поселение)
64	1	в границах МО город Юрьев-Польский (городское поселение)

ОПИСАНИЕ МЕСТОПОЛОЖЕНИЯ ГРАНИЦ**Зона с особыми условиями использования территории-охранная зона
объекта: "Газопровод низкого давления по ул. Луговая"**

(наименование объекта, местоположение границ которого описано (далее - объект))

Раздел 1**Сведения об объекте**

№ п/п	Характеристики объекта	Описание характеристик
1	2	3
1.	Местоположение объекта	Владимирская область, район Юрьев-Польский, город Юрьев-Польский
2.	Площадь объекта +/- величина погрешности определения площади (Р +/- Дельта Р)	1047 +/- 11 м ²
3.	Иные характеристики объекта	-

Раздел 2

Сведения о местоположении границ объекта

1. Система координат МСК-33

2. Сведения о характерных точках границ объекта

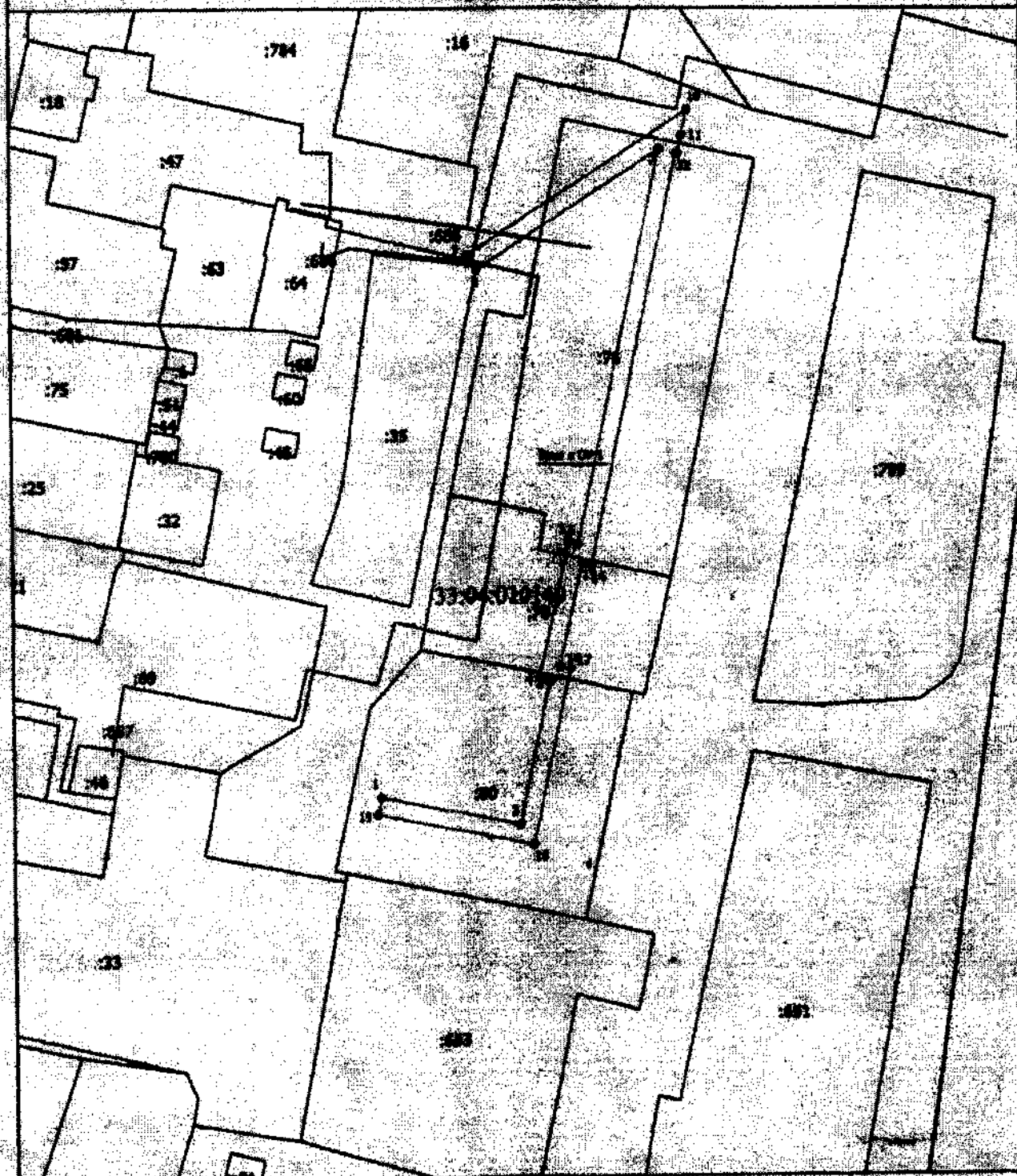
Обозначение характерных точек границ	Координаты, м		Метод определения координат характерной точки	Средняя квадратическая погрешность положения характерной точки (M _t), м	Описание обозначения точки на местности (при наличии)
	X	Y			
1	2	3	4	5	6
1	231999.80	176457.70	Аналитический метод	0.1	Закрепление отсутствует
2	231993.33	176489.86	Аналитический метод	0.1	Закрепление отсутствует
3	232026.37	176496.90	Аналитический метод	0.1	Закрепление отсутствует
4	232026.96	176494.47	Аналитический метод	0.1	Закрепление отсутствует
5	232058.12	176501.33	Аналитический метод	0.1	Закрепление отсутствует
6	232057.64	176503.56	Аналитический метод	0.1	Закрепление отсутствует
7	232148.47	176522.92	Аналитический метод	0.1	Закрепление отсутствует
8	232120.75	176480.69	Аналитический метод	0.1	Закрепление отсутствует
9	232124.09	176478.49	Аналитический метод	0.1	Закрепление отсутствует
10	232157.53	176529.42	Аналитический метод	0.1	Закрепление отсутствует
11	232151.78	176528.19	Аналитический метод	0.1	Закрепление отсутствует
12	232147.35	176527.26	Аналитический метод	0.1	Закрепление отсутствует
13	232147.42	176526.79	Аналитический метод	0.1	Закрепление отсутствует
14	232052.90	176506.64	Аналитический метод	0.1	Закрепление отсутствует
15	232053.38	176504.38	Аналитический метод	0.1	Закрепление отсутствует
16	232029.92	176499.22	Аналитический метод	0.1	Закрепление отсутствует
17	232029.34	176501.62	Аналитический метод	0.1	Закрепление отсутствует
18	231988.63	176492.95	Аналитический метод	0.1	Закрепление отсутствует
19	231995.87	176456.91	Аналитический метод	0.1	Закрепление отсутствует
1	231999.80	176457.70	Аналитический метод	0.1	Закрепление отсутствует

3. Сведения о характерных точках части (частей) границы объекта

Обозначение характерных точек части границы	Координаты, м		Метод определения координат характерной точки	Средняя квадратическая погрешность положения характерной точек (M), м	Описание обозначения точки на местности (при наличии)
	X	Y			
1	2	3	4	5	6
-	-	-	-	-	-

Раздел 4

План границ объекта



Масштаб 1:1300

Условие:
 - Включенная часть границ, сведения о которой достояние для
 1.2. Определены ее местоположения



Дата: 2.11.10

Место для отписки личности (при наличии) лица, составившего сведения местоположения границ объекта

План границ объекта

- - Характерная точка границы, сведения о которой позволяют однозначно определить ее положение на местности
- Зона с ОУ 1 - Зона с особыми условиями использования территории Зона с ОУ 1 — Зона с особыми условиями использования территории-охранная зона объекта "Газопровод низкого давления по ул. Луговая"
- 1 - Обозначение новой характерной точки
- :1 - Кадастровый номер земельного участка
- :771 - Кадастровый номер здания
- :684 - Кадастровый номер сооружения
- - Существующая часть границы, зафиксированная в ЕИРН сведения о которой достаточно для определения ее местоположения
- - Часть контура, образованного проекцией существующего наземного конструктивного элемента здания, сооружения, объекта незавершенного строительства
- - Граница населенного пункта
- - Граница муниципального образования
- - Граница территориальной зоны
- - Граница кадастрового квартала
- 33:04:010140 - Номер кадастрового квартала
- - Граница зоны с особыми условиями



Дата: 2. 11. 20

Место для печати (при наличии) лица, составившего сведения местоположения границ объекта

**Текстовое описание местоположения границ
населенных пунктов, территориальных зон, особо охраняемых природных
территорий, зон с особыми условиями использования территорий**

Прохождение границы		Описание прохождения границы
от точки	до точки	
1	2	3
1	2	в границах МО город Юрьев-Польский (городское поселение)
2	3	в границах МО город Юрьев-Польский (городское поселение)
3	4	в границах МО город Юрьев-Польский (городское поселение)
4	5	в границах МО город Юрьев-Польский (городское поселение)
5	6	в границах МО город Юрьев-Польский (городское поселение)
6	7	в границах МО город Юрьев-Польский (городское поселение)
7	8	в границах МО город Юрьев-Польский (городское поселение)
8	9	в границах МО город Юрьев-Польский (городское поселение)
9	10	в границах МО город Юрьев-Польский (городское поселение)
10	11	в границах МО город Юрьев-Польский (городское поселение)
11	12	в границах МО город Юрьев-Польский (городское поселение)
12	13	в границах МО город Юрьев-Польский (городское поселение)
13	14	в границах МО город Юрьев-Польский (городское поселение)
14	15	в границах МО город Юрьев-Польский (городское поселение)
15	16	в границах МО город Юрьев-Польский (городское поселение)
16	17	в границах МО город Юрьев-Польский (городское поселение)
17	18	в границах МО город Юрьев-Польский (городское поселение)
18	19	в границах МО город Юрьев-Польский (городское поселение)
19	1	в границах МО город Юрьев-Польский (городское поселение)

ОПИСАНИЕ МЕСТОПОЛОЖЕНИЯ ГРАНИЦ

**Зона с особыми условиями использования территории-охранная зона
 объекта: "закольцовочный подземный газопровод высокого давления между ГРПБ
 №1 по ул. Свободы и газопроводом высокого давления к котельной №2 по ул.
 Свободы в г. Юрьев-Польском"**

(наименование объекта, местоположение границ которого описано (далее - объект))

Раздел 1**Сведения об объекте**

№ п/п	Характеристики объекта	Описание характеристик
1	2	3
1.	Местоположение объекта	Владимирская область, район Юрьев-Польский, город Юрьев-Польский
2.	Площадь объекта +/- величина погрешности определения площади (Р +/- Дельта Р)	2266 +/- 17 м ²
3.	Иные характеристики объекта	-

Раздел 2

Сведения о местоположении границ объекта

1. Система координат МСК-33

2. Сведения о характерных точках границ объекта

Обозначение характерных точек границ	Координаты, м		Метод определения координат характерной точки	Средняя квадратическая погрешность положения характерной точки (Мт), м	Описание обозначения точки на местности (при наличии)
	X	Y			
1	2	3	4	5	6
1	230937.94	175249.54	Аналитический метод	0.1	Закрепление отсутствует
2	230938.63	175248.46	Аналитический метод	0.1	Закрепление отсутствует
3	230943.78	175239.84	Аналитический метод	0.1	Закрепление отсутствует
4	230820.10	175160.37	Аналитический метод	0.1	Закрепление отсутствует
5	230761.58	175119.66	Аналитический метод	0.1	Закрепление отсутствует
6	230744.33	175108.53	Аналитический метод	0.1	Закрепление отсутствует
7	230739.82	175114.15	Аналитический метод	0.1	Закрепление отсутствует
8	230678.57	175077.47	Аналитический метод	0.1	Закрепление отсутствует
9	230642.09	175056.09	Аналитический метод	0.1	Закрепление отсутствует
10	230602.52	175032.01	Аналитический метод	0.1	Закрепление отсутствует
11	230538.35	174993.56	Аналитический метод	0.1	Закрепление отсутствует
12	230498.80	174968.78	Аналитический метод	0.1	Закрепление отсутствует
13	230482.56	174942.68	Аналитический метод	0.1	Закрепление отсутствует
14	230479.16	174944.79	Аналитический метод	0.1	Закрепление отсутствует
15	230495.89	174971.68	Аналитический метод	0.1	Закрепление отсутствует
16	230536.26	174996.97	Аналитический метод	0.1	Закрепление отсутствует
17	230600.45	175035.44	Аналитический метод	0.1	Закрепление отсутствует
18	230640.04	175059.52	Аналитический метод	0.1	Закрепление отсутствует
19	230676.54	175080.91	Аналитический метод	0.1	Закрепление отсутствует
20	230740.76	175119.38	Аналитический метод	0.1	Закрепление отсутствует
21	230745.19	175113.84	Аналитический метод	0.1	Закрепление отсутствует
22	230759.35	175122.98	Аналитический метод	0.1	Закрепление отсутствует

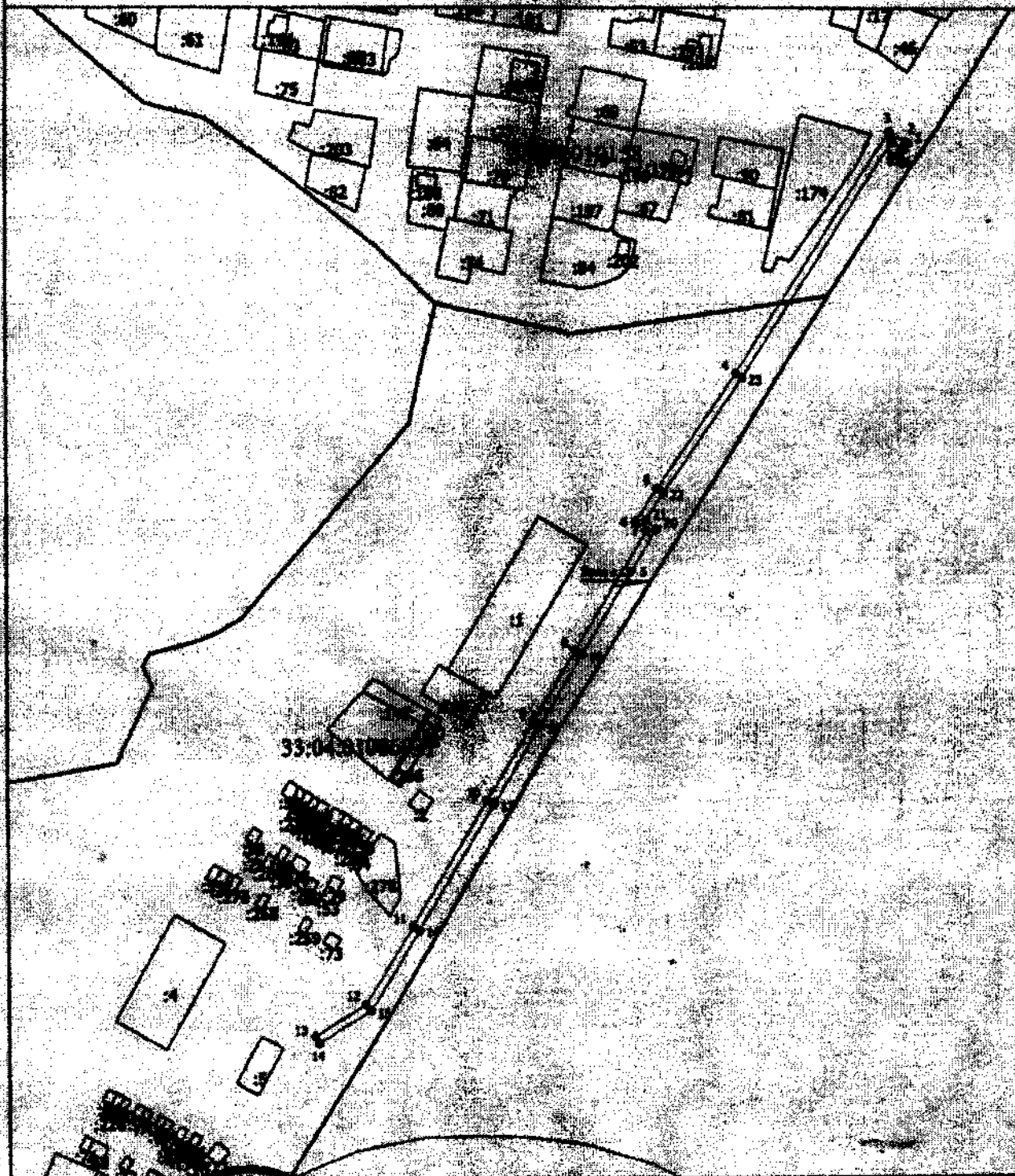
2. Сведения о характерных точках границ объекта

Обозначение характерных точек границ	Координаты, м		Метод определения координат характерной точки	Средняя квадратическая погрешность положения характерной точки (Mf), м	Описание обозначения точки на местности (при наличии)
	X	Y			
1	2	3	4	5	6
23	230817.87	175163.69	Аналитический метод	0.1	Закрепление отсутствует
24	230938.36	175241.12	Аналитический метод	0.1	Закрепление отсутствует
25	230935.24	175246.35	Аналитический метод	0.1	Закрепление отсутствует
26	230934.58	175247.37	Аналитический метод	0.1	Закрепление отсутствует
1	230937.94	175249.54	Аналитический метод	0.1	Закрепление отсутствует

3. Сведения о характерных точках части (частей) границы объекта

Обозначение характерных точек части границы	Координаты, м		Метод определения координат характерной точки	Средняя квадратическая погрешность положения характерной точки (Mf), м	Описание обозначения точки на местности (при наличии)
	X	Y			
1	2	3	4	5	6
-	-	-	-	-	-

Лист № 1
План границ объекта



Масштаб 1:2000

Условные обозначения
Граница объекта, часть границы, сведения о которой достояние не
является государственной тайной

Подпись _____

Дата 2. 11. 10



Материал для ознакомления (или выдачи) лицам, составляющим документы местного значения границ объекта

Рисунки

План границ объекта

- - Характерная точка границы, сведения о которой позволяют однозначно определить ее положение на местности
- Зона с ОУ 1 - Зона с особыми условиями использования территории Зона с ОУ 1 — Зона с особыми условиями использования территории охранная зона объекта: "защитно-очистный коллекторный газопровод высокого давления между ГРПБ №1 по ул. Свободы и газопроводом высокого давления к котельной №2 по ул. Свободы в г. Юрськ-Польском"
- 1 - Обозначение новой характерной точки
- :10 - Кадастровый номер земельного участка
- :127 - Кадастровый номер здания
- - Граница зоны с особыми условиями
- - Существующая часть границы, внесенная в ЕГРН сведения о которой достаточны для определения ее местоположения
- - Часть контура, образованного прокладкой существующего наземного конструктивного элемента здания, сооружения, объекта незавершенного строительства
- - Граница кадастрового квартала
- - Граница населенного пункта
- - Граница муниципального образования
- - Граница зоны с особыми условиями
- 33:04:010158 - Номер кадастрового квартала



Подпись _____

Дата: 6.11.20

**Текстовое описание местоположения границ
населенных пунктов, территориальных зон, особо охраняемых природных
территорий, зон с особыми условиями использования территорий**

Прохождение границы		Описание прохождения границы
от точки	до точки	
1	2	3
1	2	в границах МО город Юрьев-Польский (городское поселение)
2	3	в границах МО город Юрьев-Польский (городское поселение)
3	4	в границах МО город Юрьев-Польский (городское поселение)
4	5	в границах МО город Юрьев-Польский (городское поселение)
5	6	в границах МО город Юрьев-Польский (городское поселение)
6	7	в границах МО город Юрьев-Польский (городское поселение)
7	8	в границах МО город Юрьев-Польский (городское поселение)
8	9	в границах МО город Юрьев-Польский (городское поселение)
9	10	в границах МО город Юрьев-Польский (городское поселение)
10	11	в границах МО город Юрьев-Польский (городское поселение)
11	12	в границах МО город Юрьев-Польский (городское поселение)
12	13	в границах МО город Юрьев-Польский (городское поселение)
13	14	в границах МО город Юрьев-Польский (городское поселение)
14	15	в границах МО город Юрьев-Польский (городское поселение)
15	16	в границах МО город Юрьев-Польский (городское поселение)
16	17	в границах МО город Юрьев-Польский (городское поселение)
17	18	в границах МО город Юрьев-Польский (городское поселение)
18	19	в границах МО город Юрьев-Польский (городское поселение)
19	20	в границах МО город Юрьев-Польский (городское поселение)
20	21	в границах МО город Юрьев-Польский (городское поселение)
21	22	в границах МО город Юрьев-Польский (городское поселение)
22	23	в границах МО город Юрьев-Польский (городское поселение)
23	24	в границах МО город Юрьев-Польский (городское поселение)
24	25	в границах МО город Юрьев-Польский (городское поселение)
25	26	в границах МО город Юрьев-Польский (городское поселение)
26	1	в границах МО город Юрьев-Польский (городское поселение)

ОПИСАНИЕ МЕСТОПОЛОЖЕНИЯ ГРАНИЦ**Зона с особыми условиями использования территории-охранная зона
объекта: "Газопровод ул.Гоголя, д.17А, 17,19"**

(наименование объекта, местоположение границ которого описано (далее - объект))

Раздел 1**Сведения об объекте**

№ п/п	Характеристики объекта	Описание характеристик
1	2	3
1.	Местоположение объекта	Владимирская область, район Суздальский, город Суздаль
2.	Площадь объекта +/- величина погрешности определения площади (Р +/- Дельта Р)	1508 +/- 14 м ²
3.	Иные характеристики объекта	-

Раздел 2

Сведения о местоположении границ объекта

1. Система координат МСК-33

2. Сведения о характерных точках границ объекта

Обозначение характерных точек границ	Координаты, м		Метод определения координат характерной точки	Средняя квадратическая погрешность положения характерной точки (M), м	Описание обозначения точки на местности (при наличии)
	X	Y			
1	2	3	4	5	6
н1	225757.30	223984.45	Метод спутниковых геодезических измерений (определений)	0.1	Закрепление отсутствует
н2	225740.05	223986.75	Метод спутниковых геодезических измерений (определений)	0.1	Закрепление отсутствует
н3	225740.86	223991.88	Метод спутниковых геодезических измерений (определений)	0.1	Закрепление отсутствует
н4	225742.09	223991.69	Метод спутниковых геодезических измерений (определений)	0.1	Закрепление отсутствует
н5	225743.76	224002.24	Метод спутниковых геодезических измерений (определений)	0.1	Закрепление отсутствует
н6	225742.52	224002.43	Метод спутниковых геодезических измерений (определений)	0.1	Закрепление отсутствует
н7	225746.57	224028.12	Метод спутниковых геодезических измерений (определений)	0.1	Закрепление отсутствует
н8	225742.62	224028.74	Метод спутниковых геодезических измерений (определений)	0.1	Закрепление отсутствует
н9	225737.95	223999.11	Метод спутниковых геодезических измерений (определений)	0.1	Закрепление отсутствует
н10	225739.18	223998.91	Метод спутниковых геодезических измерений (определений)	0.1	Закрепление отсутствует
н11	225738.76	223996.26	Метод спутниковых геодезических измерений (определений)	0.1	Закрепление отсутствует

2. Сведения о характерных точках границ объекта

Обозначение характерных точек границ	Координаты, м		Метод определения координат характерной точки	Средняя квадратическая погрешность положения характерной точки (M _t), м	Описание обозначения точки на местности (при наличии)
	X	Y			
1	2	3	4	5	6
н12	225737.53	223996.46	Метод спутниковых геодезических измерений (определений)	0.1	Закрепление отсутствует
н13	225735.78	223983.28	Метод спутниковых геодезических измерений (определений)	0.1	Закрепление отсутствует
н14	225756.77	223980.49	Метод спутниковых геодезических измерений (определений)	0.1	Закрепление отсутствует
н1	225757.30	223984.45	Метод спутниковых геодезических измерений (определений)	0.1	Закрепление отсутствует
н15	225795.09	223986.63	Метод спутниковых геодезических измерений (определений)	0.1	Закрепление отсутствует
н16	225791.18	223987.44	Метод спутниковых геодезических измерений (определений)	0.1	Закрепление отсутствует
н17	225787.05	223967.41	Метод спутниковых геодезических измерений (определений)	0.1	Закрепление отсутствует
н18	225775.66	223969.41	Метод спутниковых геодезических измерений (определений)	0.1	Закрепление отсутствует
н19	225766.21	223921.15	Метод спутниковых геодезических измерений (определений)	0.1	Закрепление отсутствует
н20	225755.53	223923.05	Метод спутниковых геодезических измерений (определений)	0.1	Закрепление отсутствует
н21	225739.45	223925.50	Метод спутниковых геодезических измерений (определений)	0.1	Закрепление отсутствует
н22	225744.77	223952.97	Метод спутниковых геодезических измерений (определений)	0.1	Закрепление отсутствует
н23	225750.46	223978.06	Метод спутниковых геодезических измерений (определений)	0.1	Закрепление отсутствует

2. Сведения о характерных точках границ объекта

Обозначение характерных точек границ	Координаты, м		Метод определения координат характерной точки	Средняя квадратическая погрешность положения характерной точки (M _t), м	Описание обозначения точки на местности (при наличии)
	X	Y			
1	2	3	4	5	6
н24	225750.67	223978.53	Метод спутниковых геодезических измерений (определений)	0.1	Закрепление отсутствует
н25	225747.00	223980.13	Метод спутниковых геодезических измерений (определений)	0.1	Закрепление отсутствует
н26	225746.65	223979.31	Метод спутниковых геодезических измерений (определений)	0.1	Закрепление отсутствует
н27	225740.85	223953.79	Метод спутниковых геодезических измерений (определений)	0.1	Закрепление отсутствует
н28	225733.74	223917.04	Метод спутниковых геодезических измерений (определений)	0.1	Закрепление отсутствует
н29	225722.51	223858.24	Метод спутниковых геодезических измерений (определений)	0.1	Закрепление отсутствует
н30	225720.14	223847.42	Метод спутниковых геодезических измерений (определений)	0.1	Закрепление отсутствует
н31	225716.83	223827.26	Метод спутниковых геодезических измерений (определений)	0.1	Закрепление отсутствует
н32	225710.80	223795.07	Метод спутниковых геодезических измерений (определений)	0.1	Закрепление отсутствует
н33	225710.28	223788.83	Метод спутниковых геодезических измерений (определений)	0.1	Закрепление отсутствует
н34	225713.85	223788.17	Метод спутниковых геодезических измерений (определений)	0.1	Закрепление отсутствует
н35	225714.08	223787.75	Метод спутниковых геодезических измерений (определений)	0.1	Закрепление отсутствует
н36	225714.26	223787.03	Метод спутниковых геодезических измерений (определений)	0.1	Закрепление отсутствует

2. Сведения о характерных точках границ объекта

Обозначение характерных точек границ	Координаты, м		Метод определения координат характерной точки	Средняя квадратическая погрешность положения характерной точки (M _t), м	Описание обозначения точки на местности (при наличии)
	X	Y			
1	2	3	4	5	6
н37	225714.29	223785.72	Метод спутниковых геодезических измерений (определений)	0.1	Закрепление отсутствует
н38	225718.29	223785.79	Метод спутниковых геодезических измерений (определений)	0.1	Закрепление отсутствует
н39	225718.25	223787.57	Метод спутниковых геодезических измерений (определений)	0.1	Закрепление отсутствует
н40	225717.82	223789.26	Метод спутниковых геодезических измерений (определений)	0.1	Закрепление отсутствует
н41	225716.42	223791.75	Метод спутниковых геодезических измерений (определений)	0.1	Закрепление отсутствует
н42	225714.57	223792.10	Метод спутниковых геодезических измерений (определений)	0.1	Закрепление отсутствует
н43	225714.77	223794.53	Метод спутниковых геодезических измерений (определений)	0.1	Закрепление отсутствует
н44	225720.77	223826.57	Метод спутниковых геодезических измерений (определений)	0.1	Закрепление отсутствует
н45	225724.07	223846.67	Метод спутниковых геодезических измерений (определений)	0.1	Закрепление отсутствует
н46	225726.43	223857.43	Метод спутниковых геодезических измерений (определений)	0.1	Закрепление отсутствует
н47	225737.66	223916.29	Метод спутниковых геодезических измерений (определений)	0.1	Закрепление отсутствует
н48	225738.69	223921.57	Метод спутниковых геодезических измерений (определений)	0.1	Закрепление отсутствует
н49	225754.87	223919.11	Метод спутниковых геодезических измерений (определений)	0.1	Закрепление отсутствует

2. Сведения о характерных точках границ объекта

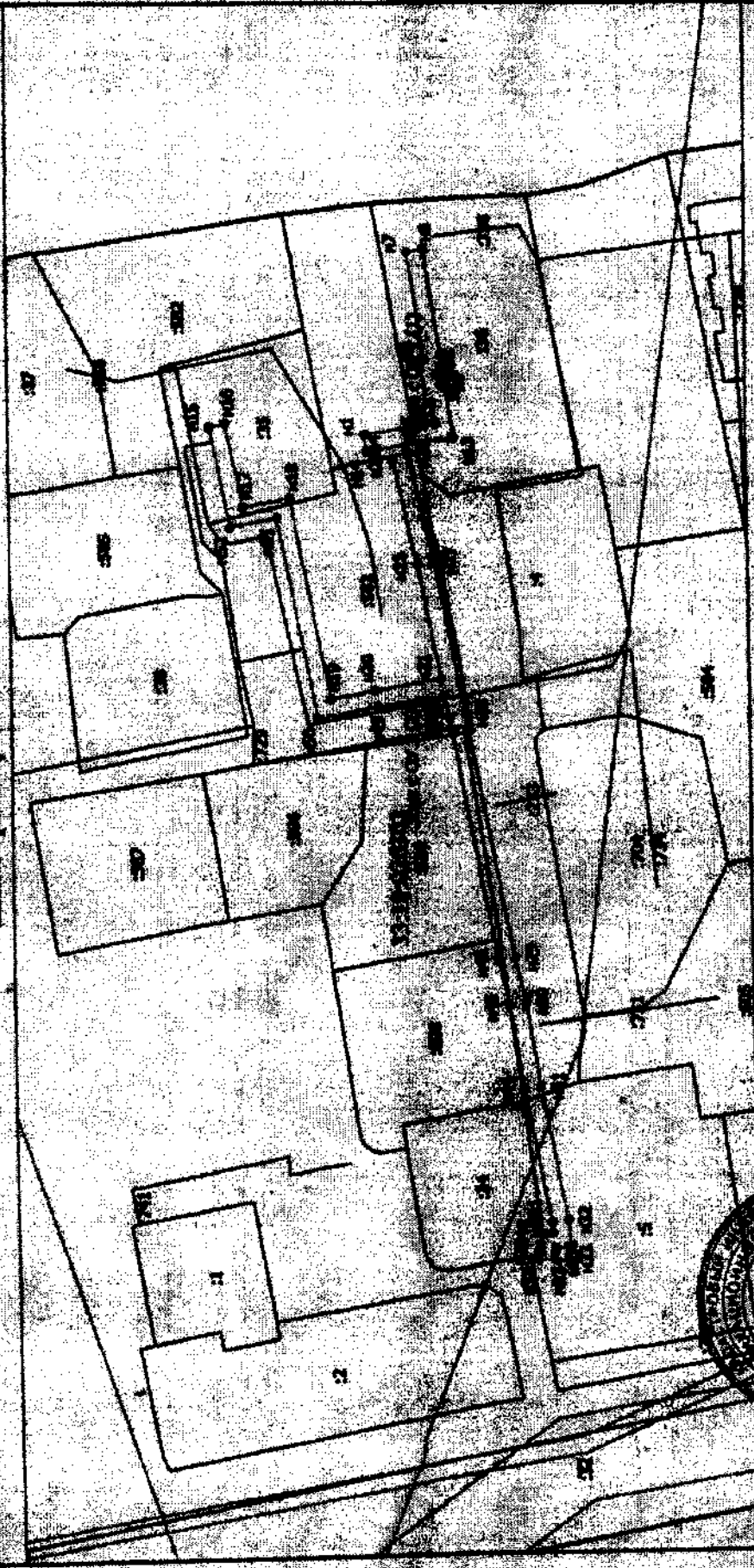
Обозначение характерных точек границ	Координаты, м		Метод определения координат характерной точки	Средняя квадратическая погрешность положения характерной точки (M _t), м	Описание обозначения точки на местности (при наличии)
	X	Y			
1	2	3	4	5	6
n50	225769.38	223916.53	Метод спутниковых геодезических измерений (определений)	0.1	Закрепление отсутствует
n51	225778.83	223964.80	Метод спутниковых геодезических измерений (определений)	0.1	Закрепление отсутствует
n52	225790.18	223962.80	Метод спутниковых геодезических измерений (определений)	0.1	Закрепление отсутствует
n15	225795.09	223986.63	Метод спутниковых геодезических измерений (определений)	0.1	Закрепление отсутствует

3. Сведения о характерных точках части (частей) границы объекта

Обозначение характерных точек части границы	Координаты, м		Метод определения координат характерной точки	Средняя квадратическая погрешность положения характерной точки (M _t), м	Описание обозначения точки на местности (при наличии)
	X	Y			
1	2	3	4	5	6
-	-	-	-	-	-

Район 4

План земельного участка



Масштаб 1:1400



Лист: 09. 09. 10.

Раздел 4

План границ объекта

Условные обозначения

- Визуальная часть границы, сведения о которой достаточны для определения ее местоположения
- Характерная точка границы, сведения о которой позволяют однозначно определить ее положение на местности
- Зона с ОУ 1 (1) - Зона с особыми условиями использования территории Зона с ОУ 1 (1) - Зона с особыми условиями использования территории
- 41 - Обозначение вписой директрисной точки
- 2 - Кадастровый номер земельного участка
- ZZ - Кадастровый номер здания
- 461 - Кадастровый номер сооружения
- 462 - Кадастровый номер объекта незавершенного строительства
- Граница зоны с особыми условиями
- Соответствующая часть границы, выделенная в ЕИРН сведения о которой достаточны для определения ее местоположения
- Часть участка, образуемая при наличии существующего земельного участка здания, сооружения, объекта незавершенного строительства
- Граница земельного участка, принадлежащего
- Граница земельного участка



Лист 12. 09. 84

**Текстовое описание местоположения границ
населенных пунктов, территориальных зон, особо охраняемых природных
территорий, зон с особыми условиями использования территорий**

Прохождение границы		Описание прохождения границы
от точки	до точки	
1	2	3
н1	н2	в границах МО Суздаль(городское поселение)
н2	н3	в границах МО Суздаль(городское поселение)
н3	н4	в границах МО Суздаль(городское поселение)
н4	н5	в границах МО Суздаль(городское поселение)
н5	н6	в границах МО Суздаль(городское поселение)
н6	н7	в границах МО Суздаль(городское поселение)
н7	н8	в границах МО Суздаль(городское поселение)
н8	н9	в границах МО Суздаль(городское поселение)
н9	н10	в границах МО Суздаль(городское поселение)
н10	н11	в границах МО Суздаль(городское поселение)
н11	н12	в границах МО Суздаль(городское поселение)
н12	н13	в границах МО Суздаль(городское поселение)
н13	н14	в границах МО Суздаль(городское поселение)
н14	н1	в границах МО Суздаль(городское поселение)
н15	н16	в границах МО Суздаль(городское поселение)
н16	н17	в границах МО Суздаль(городское поселение)
н17	н18	в границах МО Суздаль(городское поселение)
н18	н19	в границах МО Суздаль(городское поселение)
н19	н20	в границах МО Суздаль(городское поселение)
н20	н21	в границах МО Суздаль(городское поселение)
н21	н22	в границах МО Суздаль(городское поселение)
н22	н23	в границах МО Суздаль(городское поселение)
н23	н24	в границах МО Суздаль(городское поселение)
н24	н25	в границах МО Суздаль(городское поселение)
н25	н26	в границах МО Суздаль(городское поселение)
н26	н27	в границах МО Суздаль(городское поселение)
н27	н28	в границах МО Суздаль(городское поселение)
н28	н29	в границах МО Суздаль(городское поселение)
н29	н30	в границах МО Суздаль(городское поселение)
н30	н31	в границах МО Суздаль(городское поселение)
н31	н32	в границах МО Суздаль(городское поселение)
н32	н33	в границах МО Суздаль(городское поселение)
н33	н34	в границах МО Суздаль(городское поселение)
н34	н35	в границах МО Суздаль(городское поселение)
н35	н36	в границах МО Суздаль(городское поселение)
н36	н37	в границах МО Суздаль(городское поселение)

**Текстовое описание местоположения границ
населенных пунктов, территориальных зон, особо охраняемых природных
территорий, зон с особыми условиями использования территорий**

Прохождение границы		Описание прохождения границы
от точки	до точки	
1	2	3
н37	н38	в границах МО Суздаль(городское поселение)
н38	н39	в границах МО Суздаль(городское поселение)
н39	н40	в границах МО Суздаль(городское поселение)
н40	н41	в границах МО Суздаль(городское поселение)
н41	н42	в границах МО Суздаль(городское поселение)
н42	н43	в границах МО Суздаль(городское поселение)
н43	н44	в границах МО Суздаль(городское поселение)
н44	н45	в границах МО Суздаль(городское поселение)
н45	н46	в границах МО Суздаль(городское поселение)
н46	н47	в границах МО Суздаль(городское поселение)
н47	н48	в границах МО Суздаль(городское поселение)
н48	н49	в границах МО Суздаль(городское поселение)
н49	н50	в границах МО Суздаль(городское поселение)
н50	н51	в границах МО Суздаль(городское поселение)
н51	н52	в границах МО Суздаль(городское поселение)
н52	н15	в границах МО Суздаль(городское поселение)

ОПИСАНИЕ МЕСТОПОЛОЖЕНИЯ ГРАНИЦ**Зона с особыми условиями использования территории-охранная зона
объекта: "Газопровод ул.Садовая"**

(наименование объекта, местоположение границ которого описано (далее - объект))

Раздел 1**Сведения об объекте**

№ п/п	Характеристики объекта	Описание характеристик
1	2	3
1.	Местоположение объекта	601293, Владимирская область, район Суздальский, город Суздаль
2.	Площадь объекта +/- величина погрешности определения площади (P +/- Дельта P)	3426 +/- 20 м ²
3.	Иные характеристики объекта	-

Раздел 2

Сведения о местоположении границ объекта

1. Система координат МСК-33

2. Сведения о характерных точках границ объекта

Обозначение характерных точек границ	Координаты, м		Метод определения координат характерной точки	Средняя квадратическая погрешность положения характерной точки (Мт), м	Описание обозначения точки на местности (при наличии)
	X	Y			
1	2	3	4	5	6
н1	223852.48	224296.40	Метод спутниковых геодезических измерений (определений)	0.1	Закрепление отсутствует
н2	223881.22	224296.42	Метод спутниковых геодезических измерений (определений)	0.1	Закрепление отсутствует
н3	223898.61	224297.39	Метод спутниковых геодезических измерений (определений)	0.1	Закрепление отсутствует
н4	223905.70	224298.01	Метод спутниковых геодезических измерений (определений)	0.1	Закрепление отсутствует
н5	223919.51	224298.60	Метод спутниковых геодезических измерений (определений)	0.1	Закрепление отсутствует
н6	223956.18	224291.23	Метод спутниковых геодезических измерений (определений)	0.1	Закрепление отсутствует
н7	223979.45	224267.85	Метод спутниковых геодезических измерений (определений)	0.1	Закрепление отсутствует
н8	224003.91	224242.76	Метод спутниковых геодезических измерений (определений)	0.1	Закрепление отсутствует
н9	224024.13	224224.16	Метод спутниковых геодезических измерений (определений)	0.1	Закрепление отсутствует
н10	224148.65	224149.79	Метод спутниковых геодезических измерений (определений)	0.1	Закрепление отсутствует
н11	224302.33	224074.89	Метод спутниковых геодезических измерений (определений)	0.1	Закрепление отсутствует

2. Сведения о характерных точках границ объекта					
Обозначение характерных точек границ	Координаты, м		Метод определения координат характерной точки	Средняя квадратическая погрешность положения характерной точки (M), м	Описание обозначения точки на местности (при наличии)
	X	Y			
1	2	3	4	5	6
n12	224413.45	224021.54	Метод спутниковых геодезических измерений (определений)	0.1	Закрепление отсутствует
n13	224459.58	223998.57	Метод спутниковых геодезических измерений (определений)	0.1	Закрепление отсутствует
n14	224515.35	223969.28	Метод спутниковых геодезических измерений (определений)	0.1	Закрепление отсутствует
n15	224606.89	223924.52	Метод спутниковых геодезических измерений (определений)	0.1	Закрепление отсутствует
n16	224608.64	223928.12	Метод спутниковых геодезических измерений (определений)	0.1	Закрепление отсутствует
n17	224517.15	223972.85	Метод спутниковых геодезических измерений (определений)	0.1	Закрепление отсутствует
n18	224461.40	224002.13	Метод спутниковых геодезических измерений (определений)	0.1	Закрепление отсутствует
n19	224415.21	224025.13	Метод спутниковых геодезических измерений (определений)	0.1	Закрепление отсутствует
n20	224304.08	224078.49	Метод спутниковых геодезических измерений (определений)	0.1	Закрепление отсутствует
n21	224150.56	224153.31	Метод спутниковых геодезических измерений (определений)	0.1	Закрепление отсутствует
n22	224026.54	224227.38	Метод спутниковых геодезических измерений (определений)	0.1	Закрепление отсутствует
n23	224006.70	224245.63	Метод спутниковых геодезических измерений (определений)	0.1	Закрепление отсутствует
n24	223982.30	224270.65	Метод спутниковых геодезических измерений (определений)	0.1	Закрепление отсутствует

2. Сведения о характерных точках границ объекта

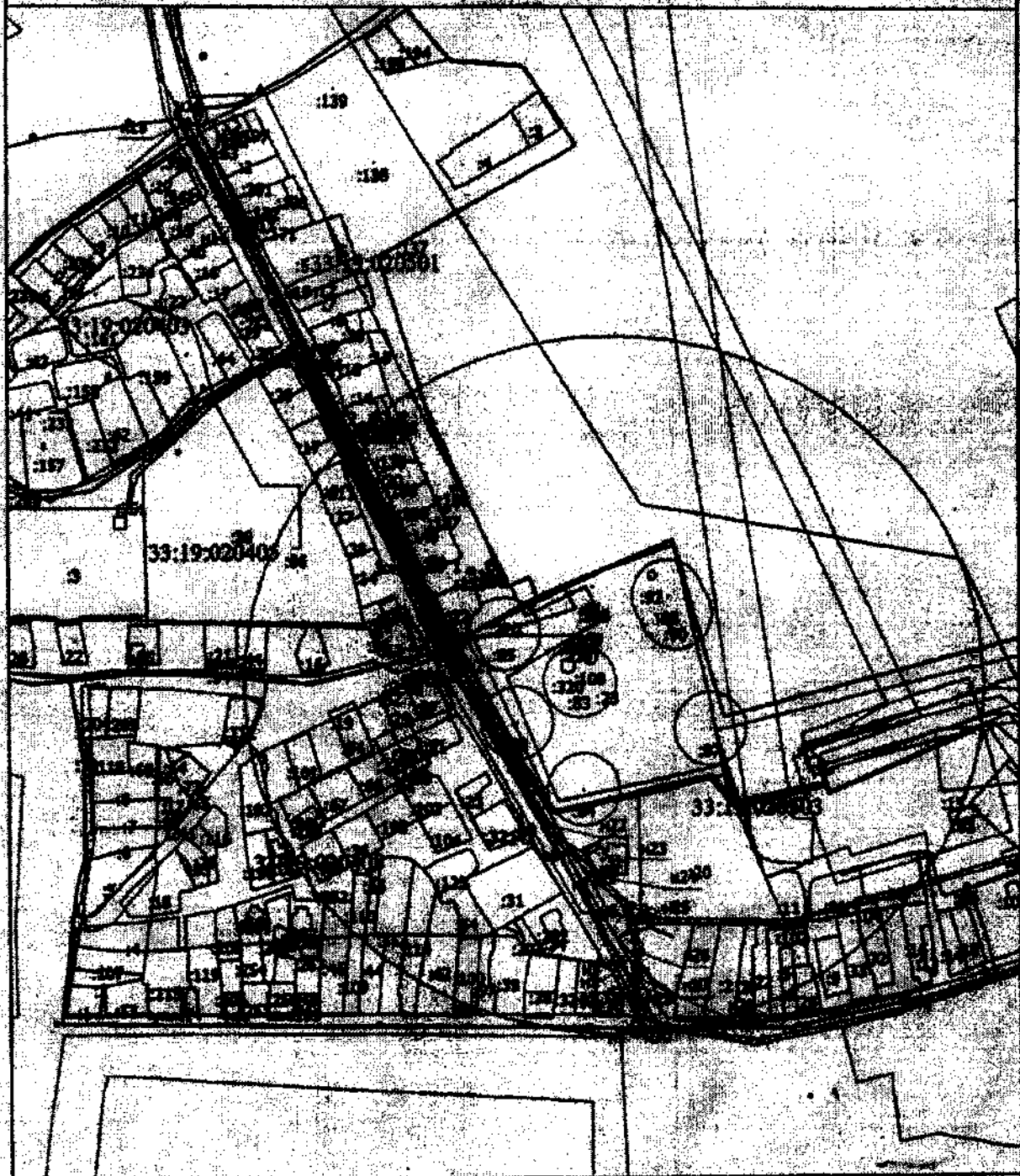
Обозначение характерных точек границ	Координаты, м		Метод определения координат характерной точки	Средняя квадратическая погрешность положения характерной точки (M _t), м	Описание обозначения точки на местности (при наличии)
	X	Y			
1	2	3	4	5	6
н25	223958.16	224294.91	Метод спутниковых геодезических измерений (определений)	0.1	Закрепление отсутствует
н26	223919.82	224302.61	Метод спутниковых геодезических измерений (определений)	0.1	Закрепление отсутствует
н27	223905.44	224302.00	Метод спутниковых геодезических измерений (определений)	0.1	Закрепление отсутствует
н28	223898.32	224301.38	Метод спутниковых геодезических измерений (определений)	0.1	Закрепление отсутствует
н29	223881.10	224300.41	Метод спутниковых геодезических измерений (определений)	0.1	Закрепление отсутствует
н30	223852.47	224300.40	Метод спутниковых геодезических измерений (определений)	0.1	Закрепление отсутствует
н1	223852.48	224296.40	Метод спутниковых геодезических измерений (определений)	0.1	Закрепление отсутствует

3. Сведения о характерных точках части (частей) границы объекта

Обозначение характерных точек части границы	Координаты, м		Метод определения координат характерной точки	Средняя квадратическая погрешность положения характерной точки (M _t), м	Описание обозначения точки на местности (при наличии)
	X	Y			
1	2	3	4	5	6
-	-	-	-	-	-

Лист 4

План границ объекта



Масштаб 1:4700

Условие:  Часть территории, выделенная в натуре для размещения местоположения

Подпись

Дата 19.09.10

Масштаб 1:4700 (при наличии) или, если отсутствует описание местоположения границ объекта

План границ объекта

- - Характерная точка границы, сведения о которой позволяют однозначно определить ее положение на местности
- Зона с ОУ 1 - Зона с особыми условиями использования территории Зона с ОУ 1 — Зона с особыми условиями использования территории-охранная зона объекта "Газопровод ул.Савкина"
- и1 - Обозначение новой характерной точки
- 1 - Кадастровый номер земельного участка
- 122 - Кадастровый номер здания
- 221 - Кадастровый номер сооружения
- 122/11 - Обозначение контура сооружения
- - Граница зоны с особыми условиями
- - Существующая часть границы, занесенная в ЕГРН сведения о которой достаточны для определения ее местоположения
- - Часть контура, образованного проекцией существующего наземного конструктивного элемента здания, сооружения, объекта незавершенного строительства
- - Граница муниципального образования
- - Граница кадастрового квартала
- - Пункт опорной межевой сети



11. 09 10

**Текстовое описание местоположения границ
населенных пунктов, территориальных зон, особо охраняемых природных
территорий, зон с особыми условиями использования территорий**

Прохождение границы		Описание прохождения границы
от точки	до точки	
1	2	3
н1	н2	в границах МО Суздаль(городское поселение)
н2	н3	в границах МО Суздаль(городское поселение)
н3	н4	в границах МО Суздаль(городское поселение)
н4	н5	в границах МО Суздаль(городское поселение)
н5	н6	в границах МО Суздаль(городское поселение)
н6	н7	в границах МО Суздаль(городское поселение)
н7	н8	в границах МО Суздаль(городское поселение)
н8	н9	в границах МО Суздаль(городское поселение)
н9	н10	в границах МО Суздаль(городское поселение)
н10	н11	в границах МО Суздаль(городское поселение)
н11	н12	в границах МО Суздаль(городское поселение)
н12	н13	в границах МО Суздаль(городское поселение)
н13	н14	в границах МО Суздаль(городское поселение)
н14	н15	в границах МО Суздаль(городское поселение)
н15	н16	в границах МО Суздаль(городское поселение)
н16	н17	в границах МО Суздаль(городское поселение)
н17	н18	в границах МО Суздаль(городское поселение)
н18	н19	в границах МО Суздаль(городское поселение)
н19	н20	в границах МО Суздаль(городское поселение)
н20	н21	в границах МО Суздаль(городское поселение)
н21	н22	в границах МО Суздаль(городское поселение)
н22	н23	в границах МО Суздаль(городское поселение)
н23	н24	в границах МО Суздаль(городское поселение)
н24	н25	в границах МО Суздаль(городское поселение)
н25	н26	в границах МО Суздаль(городское поселение)
н26	н27	в границах МО Суздаль(городское поселение)
н27	н28	в границах МО Суздаль(городское поселение)
н28	н29	в границах МО Суздаль(городское поселение)
н29	н30	в границах МО Суздаль(городское поселение)
н30	н1	в границах МО Суздаль(городское поселение)

ОПИСАНИЕ МЕСТОПОЛОЖЕНИЯ ГРАНИЦ

**Зона с особыми условиями использования территории-охранная зона
 объекта: "Газопровод высокого давления", расположенного(местоположение)
 Российская Федерация, Владимирская область, Суздальский район, МО Селецкое
 (сельское поселение), с. Ивановское**

(наименование объекта, местоположение границ которого описано (далее - объект))

Раздел 1

Сведения об объекте

№ п/п	Характеристики объекта	Описание характеристик
1	2	3
1.	Местоположение объекта	601261, Владимирская область, район Суздальский, село Ивановское
2.	Площадь объекта +/- величина погрешности определения площади (P +/- Дельта P)	6963 +/- 29 м ²
3.	Иные характеристики объекта	-

Раздел 2

Сведения о местоположении границ объекта

1. Система координат МСК-33

2. Сведения о характерных точках границ объекта

Обозначение характерных точек границ	Координаты, м		Метод определения координат характерной точки	Средняя квадратическая погрешность положения характерной точки (M _t), м	Описание обозначения точки на местности (при наличии)
	X	Y			
1	2	3	4	5	6
н1	222800.43	221998.15	Метод спутниковых геодезических измерений (определений)	0.1	Закрепление отсутствует
н2	222804.32	221999.06	Метод спутниковых геодезических измерений (определений)	0.1	Закрепление отсутствует
н3	222787.62	222070.76	Метод спутниковых геодезических измерений (определений)	0.1	Закрепление отсутствует
н4	222794.95	222072.24	Метод спутниковых геодезических измерений (определений)	0.1	Закрепление отсутствует
н5	222787.14	222110.88	Метод спутниковых геодезических измерений (определений)	0.1	Закрепление отсутствует
н6	222778.79	222108.83	Метод спутниковых геодезических измерений (определений)	0.1	Закрепление отсутствует
н7	222760.27	222189.83	Метод спутниковых геодезических измерений (определений)	0.1	Закрепление отсутствует
н8	222756.78	222205.73	Метод спутниковых геодезических измерений (определений)	0.1	Закрепление отсутствует
н9	222744.71	222261.77	Метод спутниковых геодезических измерений (определений)	0.1	Закрепление отсутствует
н10	222742.47	222272.28	Метод спутниковых геодезических измерений (определений)	0.1	Закрепление отсутствует
н11	222778.41	222334.12	Метод спутниковых геодезических измерений (определений)	0.1	Закрепление отсутствует

2. Сведения о характерных точках границ объекта

Обозначение характерных точек границ	Координаты, м		Метод определения координат характерной точки	Средняя квадратическая погрешность положения характерной точки (M _t), м	Описание обозначения точки на местности (при наличии)
	X	Y			
1	2	3	4	5	6
н12	222796.03	222364.65	Метод спутниковых геодезических измерений (определений)	0.1	Закрепление отсутствует
н13	222788.45	222368.99	Метод спутниковых геодезических измерений (определений)	0.1	Закрепление отсутствует
н14	222797.84	222388.00	Метод спутниковых геодезических измерений (определений)	0.1	Закрепление отсутствует
н15	222760.11	222406.54	Метод спутниковых геодезических измерений (определений)	0.1	Закрепление отсутствует
н16	222768.20	222424.70	Метод спутниковых геодезических измерений (определений)	0.1	Закрепление отсутствует
н17	222740.46	222439.35	Метод спутниковых геодезических измерений (определений)	0.1	Закрепление отсутствует
н18	222739.15	222440.04	Метод спутниковых геодезических измерений (определений)	0.1	Закрепление отсутствует
н19	222742.83	222447.38	Метод спутниковых геодезических измерений (определений)	0.1	Закрепление отсутствует
н20	222752.42	222442.52	Метод спутниковых геодезических измерений (определений)	0.1	Закрепление отсутствует
н21	222763.18	222463.78	Метод спутниковых геодезических измерений (определений)	0.1	Закрепление отсутствует
н22	222741.90	222474.56	Метод спутниковых геодезических измерений (определений)	0.1	Закрепление отсутствует
н23	222731.13	222453.31	Метод спутниковых геодезических измерений (определений)	0.1	Закрепление отсутствует
н24	222739.26	222449.19	Метод спутниковых геодезических измерений (определений)	0.1	Закрепление отсутствует

2. Сведения о характерных точках границ объекта

Обозначение характерных точек границ	Координаты, м		Метод определения координат характерной точки	Средняя квадратическая погрешность положения характерной точки (Ml), м	Описание обозначения точки на местности (при наличии)
	X	Y			
1	2	3	4	5	6
н25	222733.82	222438.33	Метод спутниковых геодезических измерений (определений)	0.1	Закрепление отсутствует
н26	222736.83	222436.74	Метод спутниковых геодезических измерений (определений)	0.1	Закрепление отсутствует
н27	222736.09	222435.31	Метод спутниковых геодезических измерений (определений)	0.1	Закрепление отсутствует
н28	222730.08	222424.85	Метод спутниковых геодезических измерений (определений)	0.1	Закрепление отсутствует
н29	222728.32	222425.65	Метод спутниковых геодезических измерений (определений)	0.1	Закрепление отсутствует
н30	222668.14	222454.23	Метод спутниковых геодезических измерений (определений)	0.1	Закрепление отсутствует
н31	222657.04	222459.50	Метод спутниковых геодезических измерений (определений)	0.1	Закрепление отсутствует
н32	222655.33	222455.85	Метод спутниковых геодезических измерений (определений)	0.1	Закрепление отсутствует
н33	222666.43	222450.62	Метод спутниковых геодезических измерений (определений)	0.1	Закрепление отсутствует
н34	222726.63	222422.03	Метод спутниковых геодезических измерений (определений)	0.1	Закрепление отсутствует
н35	222728.16	222421.33	Метод спутниковых геодезических измерений (определений)	0.1	Закрепление отсутствует
н36	222718.43	222402.73	Метод спутниковых геодезических измерений (определений)	0.1	Закрепление отсутствует
н37	222712.87	222393.36	Метод спутниковых геодезических измерений (определений)	0.1	Закрепление отсутствует

2. Сведения о характерных точках границ объекта

Обозначение характерных точек границ	Координаты, м		Метод определения координат характерной точки	Средняя квадратическая погрешность положения характерной точки (M _t), м	Описание обозначения точки на местности (при наличии)
	X	Y			
1	2	3	4	5	6
н38	222712.66	222392.98	Метод спутниковых геодезических измерений (определений)	0.1	Закрепление отсутствует
н38	222712.66	222392.98	Метод спутниковых геодезических измерений (определений)	0.1	Закрепление отсутствует
н39	222704.52	222378.03	Метод спутниковых геодезических измерений (определений)	0.1	Закрепление отсутствует
н40	222660.49	222408.18	Метод спутниковых геодезических измерений (определений)	0.1	Закрепление отсутствует
н41	222640.26	222419.90	Метод спутниковых геодезических измерений (определений)	0.1	Закрепление отсутствует
н42	222639.98	222419.50	Метод спутниковых геодезических измерений (определений)	0.1	Закрепление отсутствует
н43	222624.49	222428.34	Метод спутниковых геодезических измерений (определений)	0.1	Закрепление отсутствует
н44	222624.70	222428.87	Метод спутниковых геодезических измерений (определений)	0.1	Закрепление отсутствует
н45	222618.68	222432.73	Метод спутниковых геодезических измерений (определений)	0.1	Закрепление отсутствует
н46	222616.52	222429.37	Метод спутниковых геодезических измерений (определений)	0.1	Закрепление отсутствует
н47	222619.75	222427.29	Метод спутниковых геодезических измерений (определений)	0.1	Закрепление отсутствует
н48	222619.48	222426.60	Метод спутниковых геодезических измерений (определений)	0.1	Закрепление отсутствует
н49	222641.22	222414.19	Метод спутниковых геодезических измерений (определений)	0.1	Закрепление отсутствует

2. Сведения о характерных точках границ объекта

Обозначение характерных точек границ	Координаты, м		Метод определения координат характерной точки	Средняя квадратическая погрешность положения характерной точки (M), м	Описание обозначения точки на местности (при наличии)
	X	Y			
1	2	3	4	5	6
н50	222641.48	222414.57	Метод спутниковых геодезических измерений (определений)	0.1	Закрепление отсутствует
н51	222658.36	222404.79	Метод спутниковых геодезических измерений (определений)	0.1	Закрепление отсутствует
н52	222702.60	222374.50	Метод спутниковых геодезических измерений (определений)	0.1	Закрепление отсутствует
н53	222694.56	222359.83	Метод спутниковых геодезических измерений (определений)	0.1	Закрепление отсутствует
н54	222650.60	222280.92	Метод спутниковых геодезических измерений (определений)	0.1	Закрепление отсутствует
н55	222631.81	222245.46	Метод спутниковых геодезических измерений (определений)	0.1	Закрепление отсутствует
н56	222629.97	222246.46	Метод спутниковых геодезических измерений (определений)	0.1	Закрепление отсутствует
н57	222614.80	222216.92	Метод спутниковых геодезических измерений (определений)	0.1	Закрепление отсутствует
н58	222615.86	222216.35	Метод спутниковых геодезических измерений (определений)	0.1	Закрепление отсутствует
н59	222596.70	222180.80	Метод спутниковых геодезических измерений (определений)	0.1	Закрепление отсутствует
н60	222590.86	222183.72	Метод спутниковых геодезических измерений (определений)	0.1	Закрепление отсутствует
н61	222588.50	222177.46	Метод спутниковых геодезических измерений (определений)	0.1	Закрепление отсутствует
н62	222578.84	222152.95	Метод спутниковых геодезических измерений (определений)	0.1	Закрепление отсутствует

2. Сведения о характерных точках границ объекта					
Обозначение характерных точек границ	Координаты, м		Метод определения координат характерной точки	Средняя квадратическая погрешность положения характерной точки (M _t), м	Описание обозначения точки на местности (при наличии)
	X	Y			
1	2	3	4	5	6
н63	222571.39	222133.41	Метод спутниковых геодезических измерений (определений)	0.1	Закрепление отсутствует
н64	222577.03	222130.68	Метод спутниковых геодезических измерений (определений)	0.1	Закрепление отсутствует
н65	222575.03	222126.77	Метод спутниковых геодезических измерений (определений)	0.1	Закрепление отсутствует
н66	222547.78	222074.46	Метод спутниковых геодезических измерений (определений)	0.1	Закрепление отсутствует
н67	222538.54	222056.62	Метод спутниковых геодезических измерений (определений)	0.1	Закрепление отсутствует
н68	222529.92	222039.80	Метод спутниковых геодезических измерений (определений)	0.1	Закрепление отсутствует
н69	222515.84	222012.45	Метод спутниковых геодезических измерений (определений)	0.1	Закрепление отсутствует
н70	222514.36	222010.25	Метод спутниковых геодезических измерений (определений)	0.1	Закрепление отсутствует
н71	222505.16	222016.44	Метод спутниковых геодезических измерений (определений)	0.1	Закрепление отсутствует
н72	222488.46	221990.37	Метод спутниковых геодезических измерений (определений)	0.1	Закрепление отсутствует
н73	222481.89	221994.93	Метод спутниковых геодезических измерений (определений)	0.1	Закрепление отсутствует
н74	222428.86	221920.48	Метод спутниковых геодезических измерений (определений)	0.1	Закрепление отсутствует
н75	222386.44	221861.41	Метод спутниковых геодезических измерений (определений)	0.1	Закрепление отсутствует

2. Сведения о характерных точках границ объекта

Обозначение характерных точек границ	Координаты, м		Метод определения координат характерной точки	Средняя квадратическая погрешность положения характерной точки (M), м	Описание обозначения точки на местности (при наличии)
	X	Y			
1	2	3	4	5	6
н76	222406.40	221846.34	Метод спутниковых геодезических измерений (определений)	0.1	Закрепление отсутствует
н77	222429.55	221826.71	Метод спутниковых геодезических измерений (определений)	0.1	Закрепление отсутствует
н78	222419.97	221809.39	Метод спутниковых геодезических измерений (определений)	0.1	Закрепление отсутствует
н79	222413.30	221803.00	Метод спутниковых геодезических измерений (определений)	0.1	Закрепление отсутствует
н80	222409.36	221805.20	Метод спутниковых геодезических измерений (определений)	0.1	Закрепление отсутствует
н81	222363.16	221752.74	Метод спутниковых геодезических измерений (определений)	0.1	Закрепление отсутствует
н82	222368.53	221748.01	Метод спутниковых геодезических измерений (определений)	0.1	Закрепление отсутствует
н83	222371.17	221751.01	Метод спутниковых геодезических измерений (определений)	0.1	Закрепление отсутствует
н84	222368.80	221753.10	Метод спутниковых геодезических измерений (определений)	0.1	Закрепление отсутствует
н85	222410.23	221800.14	Метод спутниковых геодезических измерений (определений)	0.1	Закрепление отсутствует
н86	222413.94	221798.07	Метод спутниковых геодезических измерений (определений)	0.1	Закрепление отсутствует
н87	222423.18	221806.93	Метод спутниковых геодезических измерений (определений)	0.1	Закрепление отсутствует
н88	222434.64	221827.64	Метод спутниковых геодезических измерений (определений)	0.1	Закрепление отсутствует

2. Сведения о характерных точках границ объекта

Обозначение характерных точек границ	Координаты, м		Метод определения координат характерной точки	Средняя квадратическая погрешность положения характерной точки (M _t), м	Описание обозначения точки на местности (при наличии)
	X	Y			
1	2	3	4	5	6
н89	222409.09	221849.30	Метод спутниковых геодезических измерений (определений)	0.1	Закрепление отсутствует
н90	222391.96	221862.25	Метод спутниковых геодезических измерений (определений)	0.1	Закрепление отсутствует
н91	222432.11	221918.15	Метод спутниковых геодезических измерений (определений)	0.1	Закрепление отсутствует
н92	222482.86	221989.39	Метод спутниковых геодезических измерений (определений)	0.1	Закрепление отсутствует
н93	222489.58	221984.72	Метод спутниковых геодезических измерений (определений)	0.1	Закрепление отсутствует
н94	222506.32	222010.83	Метод спутниковых геодезических измерений (определений)	0.1	Закрепление отсутствует
н95	222515.98	222004.34	Метод спутниковых геодезических измерений (определений)	0.1	Закрепление отсутствует
н96	222519.38	222010.58	Метод спутниковых геодезических измерений (определений)	0.1	Закрепление отсутствует
н97	222533.48	222037.98	Метод спутниковых геодезических измерений (определений)	0.1	Закрепление отсутствует
н98	222542.09	222054.78	Метод спутниковых геодезических измерений (определений)	0.1	Закрепление отсутствует
н99	222551.33	222072.61	Метод спутниковых геодезических измерений (определений)	0.1	Закрепление отсутствует
н100	222578.59	222124.93	Метод спутниковых геодезических измерений (определений)	0.1	Закрепление отсутствует
н101	222582.45	222132.51	Метод спутниковых геодезических измерений (определений)	0.1	Закрепление отсутствует

2. Сведения о характерных точках границ объекта

Обозначение характерных точек границ	Координаты, м		Метод определения координат характерной точки	Средняя квадратическая погрешность положения характерной точки (M _t), м	Описание обозначения точки на местности (при наличии)
	X	Y			
1	2	3	4	5	6
н102	222576.43	222135.41	Метод спутниковых геодезических измерений (определений)	0.1	Закрепление отсутствует
н103	222582.56	222151.51	Метод спутниковых геодезических измерений (определений)	0.1	Закрепление отсутствует
н104	222592.23	222176.02	Метод спутниковых геодезических измерений (определений)	0.1	Закрепление отсутствует
н105	222593.04	222178.16	Метод спутниковых геодезических измерений (определений)	0.1	Закрепление отсутствует
н106	222598.38	222175.49	Метод спутниковых геодезических измерений (определений)	0.1	Закрепление отсутствует
н107	222621.11	222217.65	Метод спутниковых геодезических измерений (определений)	0.1	Закрепление отсутствует
н108	222620.02	222218.35	Метод спутниковых геодезических измерений (определений)	0.1	Закрепление отсутствует
н109	222631.61	222241.01	Метод спутниковых геодезических измерений (определений)	0.1	Закрепление отсутствует
н110	222633.46	222240.03	Метод спутниковых геодезических измерений (определений)	0.1	Закрепление отсутствует
н111	222654.11	222279.01	Метод спутниковых геодезических измерений (определений)	0.1	Закрепление отсутствует
н112	222698.06	222357.90	Метод спутниковых геодезических измерений (определений)	0.1	Закрепление отсутствует
н113	222706.98	222374.17	Метод спутниковых геодезических измерений (определений)	0.1	Закрепление отсутствует
н114	222716.40	222391.48	Метод спутниковых геодезических измерений (определений)	0.1	Закрепление отсутствует

2. Сведения о характерных точках границ объекта

Обозначение характерных точек границ	Координаты, м		Метод определения координат характерной точки	Средняя квадратическая погрешность положения характерной точки (M _t), м	Описание обозначения точки на местности (при наличии)
	X	Y			
1	2	3	4	5	6
н115	222721.92	222400.78	Метод спутниковых геодезических измерений (определений)	0.1	Закрепление отсутствует
н116	222732.66	222421.32	Метод спутниковых геодезических измерений (определений)	0.1	Закрепление отсутствует
н117	222739.60	222433.39	Метод спутниковых геодезических измерений (определений)	0.1	Закрепление отсутствует
н118	222740.37	222434.88	Метод спутниковых геодезических измерений (определений)	0.1	Закрепление отсутствует
н119	222763.02	222422.91	Метод спутниковых геодезических измерений (определений)	0.1	Закрепление отсутствует
н120	222754.89	222404.65	Метод спутниковых геодезических измерений (определений)	0.1	Закрепление отсутствует
н121	222792.34	222386.23	Метод спутниковых геодезических измерений (определений)	0.1	Закрепление отсутствует
н122	222782.13	222367.27	Метод спутниковых геодезических измерений (определений)	0.1	Закрепление отсутствует
н123	222790.47	222363.00	Метод спутниковых геодезических измерений (определений)	0.1	Закрепление отсутствует
н124	222774.95	222336.13	Метод спутниковых геодезических измерений (определений)	0.1	Закрепление отсутствует
н125	222739.75	222275.56	Метод спутниковых геодезических измерений (определений)	0.1	Закрепление отсутствует
н126	222738.23	222272.95	Метод спутниковых геодезических измерений (определений)	0.1	Закрепление отсутствует
н127	222740.80	222260.93	Метод спутниковых геодезических измерений (определений)	0.1	Закрепление отсутствует

2. Сведения о характерных точках границ объекта

Обозначение характерных точек границ	Координаты, м		Метод определения координат характерной точки	Средняя квадратическая погрешность положения характерной точки (M _t), м	Описание обозначения точки на местности (при наличии)
	X	Y			
1	2	3	4	5	6
n128	222752.87	222204.88	Метод спутниковых геодезических измерений (определений)	0.1	Закрепление отсутствует
n129	222756.37	222188.96	Метод спутниковых геодезических измерений (определений)	0.1	Закрепление отсутствует
n130	222775.80	222103.99	Метод спутниковых геодезических измерений (определений)	0.1	Закрепление отсутствует
n131	222784.05	222105.99	Метод спутниковых геодезических измерений (определений)	0.1	Закрепление отсутствует
n132	222790.24	222075.37	Метод спутниковых геодезических измерений (определений)	0.1	Закрепление отсутствует
n133	222782.80	222073.80	Метод спутниковых геодезических измерений (определений)	0.1	Закрепление отсутствует
n1	222800.43	221998.15	Метод спутниковых геодезических измерений (определений)	0.1	Закрепление отсутствует

3. Сведения о характерных точках части (частей) границы объекта

Обозначение характерных точек части границы	Координаты, м		Метод определения координат характерной точки	Средняя квадратическая погрешность положения характерной точки (M _t), м	Описание обозначения точки на местности (при наличии)
	X	Y			
1	2	3	4	5	6
-	-	-	-	-	-

**Текстовое описание местоположения границ
населенных пунктов, территориальных зон, особо охраняемых природных
территорий, зон с особыми условиями использования территорий**

Прохождение границы		Описание прохождения границы
от точки	до точки	
1	2	3
н1	н2	в границах МО Селецкое(сельское поселение),с.Ивановское
н2	н3	в границах МО Селецкое(сельское поселение),с.Ивановское
н3	н4	в границах МО Селецкое(сельское поселение),с.Ивановское
н4	н5	в границах МО Селецкое(сельское поселение),с.Ивановское
н5	н6	в границах МО Селецкое(сельское поселение),с.Ивановское
н6	н7	в границах МО Селецкое(сельское поселение),с.Ивановское
н7	н8	в границах МО Селецкое(сельское поселение),с.Ивановское
н8	н9	в границах МО Селецкое(сельское поселение),с.Ивановское
н9	н10	в границах МО Селецкое(сельское поселение),с.Ивановское
н10	н11	в границах МО Селецкое(сельское поселение),с.Ивановское
н11	н12	в границах МО Селецкое(сельское поселение),с.Ивановское
н12	н13	в границах МО Селецкое(сельское поселение),с.Ивановское
н13	н14	в границах МО Селецкое(сельское поселение),с.Ивановское
н14	н15	в границах МО Селецкое(сельское поселение),с.Ивановское
н15	н16	в границах МО Селецкое(сельское поселение),с.Ивановское
н16	н17	в границах МО Селецкое(сельское поселение),с.Ивановское
н17	н18	в границах МО Селецкое(сельское поселение),с.Ивановское
н18	н19	в границах МО Селецкое(сельское поселение),с.Ивановское
н19	н20	в границах МО Селецкое(сельское поселение),с.Ивановское
н20	н21	в границах МО Селецкое(сельское поселение),с.Ивановское
н21	н22	в границах МО Селецкое(сельское поселение),с.Ивановское
н22	н23	в границах МО Селецкое(сельское поселение),с.Ивановское
н23	н24	в границах МО Селецкое(сельское поселение),с.Ивановское
н24	н25	в границах МО Селецкое(сельское поселение),с.Ивановское
н25	н26	в границах МО Селецкое(сельское поселение),с.Ивановское
н26	н27	в границах МО Селецкое(сельское поселение),с.Ивановское
н27	н28	в границах МО Селецкое(сельское поселение),с.Ивановское
н28	н29	в границах МО Селецкое(сельское поселение),с.Ивановское
н29	н30	в границах МО Селецкое(сельское поселение),с.Ивановское
н30	н31	в границах МО Селецкое(сельское поселение),с.Ивановское
н31	н32	в границах МО Селецкое(сельское поселение),с.Ивановское
н32	н33	в границах МО Селецкое(сельское поселение),с.Ивановское
н33	н34	в границах МО Селецкое(сельское поселение),с.Ивановское
н34	н35	в границах МО Селецкое(сельское поселение),с.Ивановское
н35	н36	в границах МО Селецкое(сельское поселение),с.Ивановское
н36	н37	в границах МО Селецкое(сельское поселение),с.Ивановское

**Текстовое описание местоположения границ
населенных пунктов, территориальных зон, особо охраняемых природных
территорий, зон с особыми условиями использования территорий**

Прохождение границы		Описание прохождения границы
от точки	до точки	
1	2	3
н72	н73	в границах МО Селецкое(сельское поселение),с.Ивановское
н73	н74	в границах МО Селецкое(сельское поселение),с.Ивановское
н74	н75	в границах МО Селецкое(сельское поселение),с.Ивановское
н75	н76	в границах МО Селецкое(сельское поселение),с.Ивановское
н76	н77	в границах МО Селецкое(сельское поселение),с.Ивановское
н77	н78	в границах МО Селецкое(сельское поселение),с.Ивановское
н78	н79	в границах МО Селецкое(сельское поселение),с.Ивановское
н79	н80	в границах МО Селецкое(сельское поселение),с.Ивановское
н80	н81	в границах МО Селецкое(сельское поселение),с.Ивановское
н81	н82	в границах МО Селецкое(сельское поселение),с.Ивановское
н82	н83	в границах МО Селецкое(сельское поселение),с.Ивановское
н83	н84	в границах МО Селецкое(сельское поселение),с.Ивановское
н84	н85	в границах МО Селецкое(сельское поселение),с.Ивановское
н85	н86	в границах МО Селецкое(сельское поселение),с.Ивановское
н86	н87	в границах МО Селецкое(сельское поселение),с.Ивановское
н87	н88	в границах МО Селецкое(сельское поселение),с.Ивановское
н88	н89	в границах МО Селецкое(сельское поселение),с.Ивановское
н89	н90	в границах МО Селецкое(сельское поселение),с.Ивановское
н90	н91	в границах МО Селецкое(сельское поселение),с.Ивановское
н91	н92	в границах МО Селецкое(сельское поселение),с.Ивановское
н92	н93	в границах МО Селецкое(сельское поселение),с.Ивановское
н93	н94	в границах МО Селецкое(сельское поселение),с.Ивановское
н94	н95	в границах МО Селецкое(сельское поселение),с.Ивановское
н95	н96	в границах МО Селецкое(сельское поселение),с.Ивановское
н96	н97	в границах МО Селецкое(сельское поселение),с.Ивановское
н97	н98	в границах МО Селецкое(сельское поселение),с.Ивановское
н98	н99	в границах МО Селецкое(сельское поселение),с.Ивановское
н99	н100	в границах МО Селецкое(сельское поселение),с.Ивановское
н100	н101	в границах МО Селецкое(сельское поселение),с.Ивановское
н101	н102	в границах МО Селецкое(сельское поселение),с.Ивановское
н102	н103	в границах МО Селецкое(сельское поселение),с.Ивановское
н103	н104	в границах МО Селецкое(сельское поселение),с.Ивановское
н104	н105	в границах МО Селецкое(сельское поселение),с.Ивановское
н105	н106	в границах МО Селецкое(сельское поселение),с.Ивановское
н106	н107	в границах МО Селецкое(сельское поселение),с.Ивановское
н107	н108	в границах МО Селецкое(сельское поселение),с.Ивановское

**Текстовое описание местоположения границ
населенных пунктов, территориальных зон, особо охраняемых природных
территорий, зон с особыми условиями использования территорий**

Прохождение границы		Описание прохождения границы
от точки	до точки	
1	2	3
н108	н109	в границах МО Селецкое(сельское поселение),с.Ивановское
н109	н110	в границах МО Селецкое(сельское поселение),с.Ивановское
н110	н111	в границах МО Селецкое(сельское поселение),с.Ивановское
н111	н112	в границах МО Селецкое(сельское поселение),с.Ивановское
н112	н113	в границах МО Селецкое(сельское поселение),с.Ивановское
н113	н114	в границах МО Селецкое(сельское поселение),с.Ивановское
н114	н115	в границах МО Селецкое(сельское поселение),с.Ивановское
н115	н116	в границах МО Селецкое(сельское поселение),с.Ивановское
н116	н117	в границах МО Селецкое(сельское поселение),с.Ивановское
н117	н118	в границах МО Селецкое(сельское поселение),с.Ивановское
н118	н119	в границах МО Селецкое(сельское поселение),с.Ивановское
н119	н120	в границах МО Селецкое(сельское поселение),с.Ивановское
н120	н121	в границах МО Селецкое(сельское поселение),с.Ивановское
н121	н122	в границах МО Селецкое(сельское поселение),с.Ивановское
н122	н123	в границах МО Селецкое(сельское поселение),с.Ивановское
н123	н124	в границах МО Селецкое(сельское поселение),с.Ивановское
н124	н125	в границах МО Селецкое(сельское поселение),с.Ивановское
н125	н126	в границах МО Селецкое(сельское поселение),с.Ивановское
н126	н127	в границах МО Селецкое(сельское поселение),с.Ивановское
н127	н128	в границах МО Селецкое(сельское поселение),с.Ивановское
н128	н129	в границах МО Селецкое(сельское поселение),с.Ивановское
н129	н130	в границах МО Селецкое(сельское поселение),с.Ивановское
н130	н131	в границах МО Селецкое(сельское поселение),с.Ивановское
н131	н132	в границах МО Селецкое(сельское поселение),с.Ивановское
н132	н133	в границах МО Селецкое(сельское поселение),с.Ивановское
н133	н1	в границах МО Селецкое(сельское поселение),с.Ивановское

ОПИСАНИЕ МЕСТОПОЛОЖЕНИЯ ГРАНИЦ

**Зона с особыми условиями использования территории-охранная зона
 объекта:"Газопровод высокого давления", расположенного (местоположение):
 Российская Федерация, Владимирская область, Суздальский район, МО Павловское
 (сельское поселение), с. Павловское**

(наименование объекта, местоположение границ которого описано (далее - объект))

Раздел 1

Сведения об объекте

№ п/п	Характеристики объекта	Описание характеристик
1	2	3
1.	Местоположение объекта	Владимирская область, район Суздальский, село Павловское
2.	Площадь объекта +/- величина погрешности определения площади (P +/- Дельта P)	5815 +/- 27 м ²
3.	Иные характеристики объекта	-

Раздел 2

Сведения о местоположении границ объекта

1. Система координат МСК-33

2. Сведения о характерных точках границ объекта

Обозначение характерных точек границ	Координаты, м		Метод определения координат характерной точки	Средняя квадратическая погрешность положения характерной точки (M), м	Описание обозначения точки на местности (при наличии)
	X	Y			
1	2	3	4	5	6
н1	213303.11	224813.28	Метод спутниковых геодезических измерений (определений)	0.1	Закрепление отсутствует
н2	213305.48	224814.64	Метод спутниковых геодезических измерений (определений)	0.1	Закрепление отсутствует
н3	213321.73	224825.70	Метод спутниковых геодезических измерений (определений)	0.1	Закрепление отсутствует
н4	213333.79	224832.81	Метод спутниковых геодезических измерений (определений)	0.1	Закрепление отсутствует
н5	213343.61	224839.50	Метод спутниковых геодезических измерений (определений)	0.1	Закрепление отсутствует
н6	213347.35	224842.43	Метод спутниковых геодезических измерений (определений)	0.1	Закрепление отсутствует
н7	213375.10	224860.40	Метод спутниковых геодезических измерений (определений)	0.1	Закрепление отсутствует
н8	213400.93	224877.60	Метод спутниковых геодезических измерений (определений)	0.1	Закрепление отсутствует
н9	213487.28	224909.64	Метод спутниковых геодезических измерений (определений)	0.1	Закрепление отсутствует
н10	213522.81	224917.16	Метод спутниковых геодезических измерений (определений)	0.1	Закрепление отсутствует
н11	213553.12	224924.80	Метод спутниковых геодезических измерений (определений)	0.1	Закрепление отсутствует

2. Сведения о характерных точках границ объекта

Обозначение характерных точек границ	Координаты, м		Метод определения координат характерной точки	Средняя квадратическая погрешность положения характерной точки (Мг), м	Описание обозначения точки на местности (при наличии)
	X	Y			
1	2	3	4	5	6
н12	213565.00	224924.13	Метод спутниковых геодезических измерений (определений)	0.1	Закрепление отсутствует
н13	213568.63	224923.89	Метод спутниковых геодезических измерений (определений)	0.1	Закрепление отсутствует
н14	213569.91	224928.86	Метод спутниковых геодезических измерений (определений)	0.1	Закрепление отсутствует
н15	213612.89	225182.88	Метод спутниковых геодезических измерений (определений)	0.1	Закрепление отсутствует
н16	213615.04	225211.63	Метод спутниковых геодезических измерений (определений)	0.1	Закрепление отсутствует
н17	213617.22	225239.21	Метод спутниковых геодезических измерений (определений)	0.1	Закрепление отсутствует
н18	213618.00	225248.70	Метод спутниковых геодезических измерений (определений)	0.1	Закрепление отсутствует
н19	213624.86	225249.00	Метод спутниковых геодезических измерений (определений)	0.1	Закрепление отсутствует
н20	213625.42	225250.77	Метод спутниковых геодезических измерений (определений)	0.1	Закрепление отсутствует
н21	213625.84	225268.00	Метод спутниковых геодезических измерений (определений)	0.1	Закрепление отсутствует
н22	213627.81	225332.07	Метод спутниковых геодезических измерений (определений)	0.1	Закрепление отсутствует
н23	213630.85	225383.20	Метод спутниковых геодезических измерений (определений)	0.1	Закрепление отсутствует
н24	213632.08	225411.97	Метод спутниковых геодезических измерений (определений)	0.1	Закрепление отсутствует

2. Сведения о характерных точках границ объекта

Обозначение характерных точек границ	Координаты, м		Метод определения координат характерной точки	Средняя квадратическая погрешность положения характерной точки (M _t), м	Описание обозначения точки на местности (при наличии)
	X	Y			
1	2	3	4	5	6
н25	213630.19	225453.22	Метод спутниковых геодезических измерений (определений)	0.1	Закрепление отсутствует
н26	213629.13	225478.97	Метод спутниковых геодезических измерений (определений)	0.1	Закрепление отсутствует
н27	213461.11	225495.23	Метод спутниковых геодезических измерений (определений)	0.1	Закрепление отсутствует
н28	213401.08	225498.78	Метод спутниковых геодезических измерений (определений)	0.1	Закрепление отсутствует
н29	213376.65	225500.45	Метод спутниковых геодезических измерений (определений)	0.1	Закрепление отсутствует
н30	213378.33	225547.89	Метод спутниковых геодезических измерений (определений)	0.1	Закрепление отсутствует
н31	213378.78	225559.31	Метод спутниковых геодезических измерений (определений)	0.1	Закрепление отсутствует
н32	213382.78	225559.15	Метод спутниковых геодезических измерений (определений)	0.1	Закрепление отсутствует
н33	213382.33	225547.74	Метод спутниковых геодезических измерений (определений)	0.1	Закрепление отсутствует
н34	213380.79	225504.18	Метод спутниковых геодезических измерений (определений)	0.1	Закрепление отсутствует
н35	213401.34	225502.77	Метод спутниковых геодезических измерений (определений)	0.1	Закрепление отсутствует
н36	213461.42	225499.22	Метод спутниковых геодезических измерений (определений)	0.1	Закрепление отсутствует
н37	213632.98	225482.61	Метод спутниковых геодезических измерений (определений)	0.1	Закрепление отсутствует

2. Сведения о характерных точках границ объекта

Обозначение характерных точек границ	Координаты, м		Метод определения координат характерной точки	Средняя квадратическая погрешность положения характерной точки (M _t), м	Описание обозначения точки на местности (при наличии)
	X	Y			
1	2	3	4	5	6
н38	213634.18	225453.39	Метод спутниковых геодезических измерений (определений)	0.1	Закрепление отсутствует
н39	213636.08	225411.98	Метод спутниковых геодезических измерений (определений)	0.1	Закрепление отсутствует
н40	213634.85	225382.99	Метод спутниковых геодезических измерений (определений)	0.1	Закрепление отсутствует
н41	213631.81	225331.89	Метод спутниковых геодезических измерений (определений)	0.1	Закрепление отсутствует
н42	213629.84	225267.89	Метод спутниковых геодезических измерений (определений)	0.1	Закрепление отсутствует
н43	213629.40	225250.10	Метод спутниковых геодезических измерений (определений)	0.1	Закрепление отсутствует
н44	213627.84	225245.12	Метод спутниковых геодезических измерений (определений)	0.1	Закрепление отсутствует
н45	213621.70	225244.86	Метод спутниковых геодезических измерений (определений)	0.1	Закрепление отсутствует
н46	213621.21	225238.89	Метод спутниковых геодезических измерений (определений)	0.1	Закрепление отсутствует
н47	213619.03	225211.32	Метод спутниковых геодезических измерений (определений)	0.1	Закрепление отсутствует
н48	213616.87	225182.39	Метод спутниковых геодезических измерений (определений)	0.1	Закрепление отсутствует
н49	213573.82	224928.02	Метод спутниковых геодезических измерений (определений)	0.1	Закрепление отсутствует
н50	213568.33	224906.70	Метод спутниковых геодезических измерений (определений)	0.1	Закрепление отсутствует

2. Сведения о характерных точках границ объекта

Обозначение характерных точек границ	Координаты, м		Метод определения координат характерной точки	Средняя квадратическая погрешность положения характерной точки (M _t), м	Описание обозначения точки на местности (при наличии)
	X	Y			
1	2	3	4	5	6
н51	213559.94	224874.77	Метод спутниковых геодезических измерений (определений)	0.1	Закрепление отсутствует
н52	213550.33	224836.70	Метод спутниковых геодезических измерений (определений)	0.1	Закрепление отсутствует
н53	213541.65	224799.69	Метод спутниковых геодезических измерений (определений)	0.1	Закрепление отсутствует
н54	213534.66	224770.00	Метод спутниковых геодезических измерений (определений)	0.1	Закрепление отсутствует
н55	213526.45	224737.80	Метод спутниковых геодезических измерений (определений)	0.1	Закрепление отсутствует
н56	213520.87	224714.79	Метод спутниковых геодезических измерений (определений)	0.1	Закрепление отсутствует
н57	213518.72	224705.54	Метод спутниковых геодезических измерений (определений)	0.1	Закрепление отсутствует
н58	213515.66	224692.77	Метод спутниковых геодезических измерений (определений)	0.1	Закрепление отсутствует
н59	213507.35	224658.42	Метод спутниковых геодезических измерений (определений)	0.1	Закрепление отсутствует
н60	213501.52	224659.83	Метод спутниковых геодезических измерений (определений)	0.1	Закрепление отсутствует
н61	213491.54	224663.38	Метод спутниковых геодезических измерений (определений)	0.1	Закрепление отсутствует
н62	213492.89	224667.15	Метод спутниковых геодезических измерений (определений)	0.1	Закрепление отсутствует
н63	213502.66	224663.67	Метод спутниковых геодезических измерений (определений)	0.1	Закрепление отсутствует

2. Сведения о характерных точках границ объекта

Обозначение характерных точек границ	Координаты, м		Метод определения координат характерной точки	Средняя квадратическая погрешность положения характерной точки (M _t), м	Описание обозначения точки на местности (при наличии)
	X	Y			
1	2	3	4	5	6
н64	213504.40	224663.24	Метод спутниковых геодезических измерений (определений)	0.1	Закрепление отсутствует
н65	213511.78	224693.71	Метод спутниковых геодезических измерений (определений)	0.1	Закрепление отсутствует
н66	213514.83	224706.45	Метод спутниковых геодезических измерений (определений)	0.1	Закрепление отсутствует
н67	213516.97	224715.71	Метод спутниковых геодезических измерений (определений)	0.1	Закрепление отсутствует
н68	213522.57	224738.77	Метод спутниковых геодезических измерений (определений)	0.1	Закрепление отсутствует
н69	213530.78	224770.95	Метод спутниковых геодезических измерений (определений)	0.1	Закрепление отсутствует
н70	213537.76	224800.61	Метод спутниковых геодезических измерений (определений)	0.1	Закрепление отсутствует
н71	213546.44	224837.65	Метод спутниковых геодезических измерений (определений)	0.1	Закрепление отсутствует
н72	213556.06	224875.77	Метод спутниковых геодезических измерений (определений)	0.1	Закрепление отсутствует
н73	213564.46	224907.70	Метод спутниковых геодезических измерений (определений)	0.1	Закрепление отсутствует
н74	213567.62	224919.95	Метод спутниковых геодезических измерений (определений)	0.1	Закрепление отсутствует
н75	213564.75	224920.14	Метод спутниковых геодезических измерений (определений)	0.1	Закрепление отсутствует
н76	213553.50	224920.77	Метод спутниковых геодезических измерений (определений)	0.1	Закрепление отсутствует


2. Сведения о характерных точках границ объекта					
Обозначение характерных точек границ	Координаты, м		Метод определения координат характерной точки	Средняя квадратическая погрешность положения характерной точки (M _t), м	Описание обозначения точки на местности (при наличии)
	X	Y			
1	2	3	4	5	6
н77	213523.71	224913.26	Метод спутниковых геодезических измерений (определений)	0.1	Закрепление отсутствует
н78	213488.39	224905.79	Метод спутниковых геодезических измерений (определений)	0.1	Закрепление отсутствует
н79	213402.76	224874.01	Метод спутниковых геодезических измерений (определений)	0.1	Закрепление отсутствует
н80	213377.29	224857.06	Метод спутниковых геодезических измерений (определений)	0.1	Закрепление отсутствует
н81	213349.67	224839.17	Метод спутниковых геодезических измерений (определений)	0.1	Закрепление отсутствует
н82	213345.97	224836.27	Метод спутниковых геодезических измерений (определений)	0.1	Закрепление отсутствует
н83	213335.93	224829.43	Метод спутниковых геодезических измерений (определений)	0.1	Закрепление отсутствует
н84	213323.87	224822.32	Метод спутниковых геодезических измерений (определений)	0.1	Закрепление отсутствует
н85	213307.61	224811.25	Метод спутниковых геодезических измерений (определений)	0.1	Закрепление отсутствует
н86	213305.09	224809.81	Метод спутниковых геодезических измерений (определений)	0.1	Закрепление отсутствует
н1	213303.11	224813.28	Метод спутниковых геодезических измерений (определений)	0.1	Закрепление отсутствует

3. Сведения о характерных точках части (частей) границы объекта

Обозначение характерных точек части границы	Координаты, м		Метод определения координат характерной точки	Средняя квадратическая погрешность положения характерной точки (M _t), м	Описание обозначения точки на местности (при наличии)
	X	Y			
1	2	3	4	5	6
-	-	-	-	-	-

Figure 4

Plan of the site



Rev. A. C. R.

Plan of the site

Scale 1:5000

Раздел 4

План границ объекта

Условные обозначения

- Вывод обремененная часть граница, сведения с которой необходимы для определения ее местонахождения
- Характерная точка граница, сведения с которой необходимы для определения ее положения на местности
- Зона с особыми условиями использования территории Зона с ОУ 1 — Зона с особыми условиями использования территории (обремененная зона объекта) "Контроль внешнего вида здания", расположенного (местонахождение): Российская Федерация, Владимирская область, Суджанский район, МО Павловское (сельское поселение), с. Павловское
- Обозначение новой характерной точки
- Кадастровый номер земельного участка
- Кадастровый номер здания
- Кадастровый номер сооружения
- Кадастровый номер объекта недвижимого имущества
- Обозначение контура земельного участка
- Граница зоны с особыми условиями использования территории
- Граница земельного участка
- Граница кадастрового участка
- Граница кадастрового квартала
- Пункт опорной геодезической сети



Дат: 11. 09 20 г.

**Текстовое описание местоположения границ
населенных пунктов, территориальных зон, особо охраняемых природных
территорий, зон с особыми условиями использования территорий**

Прохождение границы		Описание прохождения границы
от точки	до точки	
1	2	3
н1	н2	в границах МО Павловское(сельское поселение)
н2	н3	в границах МО Павловское(сельское поселение)
н3	н4	в границах МО Павловское(сельское поселение)
н4	н5	в границах МО Павловское(сельское поселение)
н5	н6	в границах МО Павловское(сельское поселение)
н6	н7	в границах МО Павловское(сельское поселение)
н7	н8	в границах МО Павловское(сельское поселение)
н8	н9	в границах МО Павловское(сельское поселение)
н9	н10	в границах МО Павловское(сельское поселение)
н10	н11	в границах МО Павловское(сельское поселение)
н11	н12	в границах МО Павловское(сельское поселение)
н12	н13	в границах МО Павловское(сельское поселение)
н13	н14	в границах МО Павловское(сельское поселение)
н14	н15	в границах МО Павловское(сельское поселение)
н15	н16	в границах МО Павловское(сельское поселение)
н16	н17	в границах МО Павловское(сельское поселение)
н17	н18	в границах МО Павловское(сельское поселение)
н18	н19	в границах МО Павловское(сельское поселение)
н19	н20	в границах МО Павловское(сельское поселение)
н20	н21	в границах МО Павловское(сельское поселение)
н21	н22	в границах МО Павловское(сельское поселение)
н22	н23	в границах МО Павловское(сельское поселение)
н23	н24	в границах МО Павловское(сельское поселение)
н24	н25	в границах МО Павловское(сельское поселение)
н25	н26	в границах МО Павловское(сельское поселение)
н26	н27	в границах МО Павловское(сельское поселение)
н27	н28	в границах МО Павловское(сельское поселение)
н28	н29	в границах МО Павловское(сельское поселение)
н29	н30	в границах МО Павловское(сельское поселение)
н30	н31	в границах МО Павловское(сельское поселение)
н31	н32	в границах МО Павловское(сельское поселение)
н32	н33	в границах МО Павловское(сельское поселение)
н33	н34	в границах МО Павловское(сельское поселение)
н34	н35	в границах МО Павловское(сельское поселение)
н35	н36	в границах МО Павловское(сельское поселение)
н36	н37	в границах МО Павловское(сельское поселение)

**Текстовое описание местоположения границ
населенных пунктов, территориальных зон, особо охраняемых природных
территорий, зон с особыми условиями использования территорий**

Прохождение границы		Описание прохождения границы
от точки	до точки	
1	2	3
н37	н38	в границах МО Павловское(сельское поселение)
н38	н39	в границах МО Павловское(сельское поселение)
н39	н40	в границах МО Павловское(сельское поселение)
н40	н41	в границах МО Павловское(сельское поселение)
н41	н42	в границах МО Павловское(сельское поселение)
н42	н43	в границах МО Павловское(сельское поселение)
н43	н44	в границах МО Павловское(сельское поселение)
н44	н45	в границах МО Павловское(сельское поселение)
н45	н46	в границах МО Павловское(сельское поселение)
н46	н47	в границах МО Павловское(сельское поселение)
н47	н48	в границах МО Павловское(сельское поселение)
н48	н49	в границах МО Павловское(сельское поселение)
н49	н50	в границах МО Павловское(сельское поселение)
н50	н51	в границах МО Павловское(сельское поселение)
н51	н52	в границах МО Павловское(сельское поселение)
н52	н53	в границах МО Павловское(сельское поселение)
н53	н54	в границах МО Павловское(сельское поселение)
н54	н55	в границах МО Павловское(сельское поселение)
н55	н56	в границах МО Павловское(сельское поселение)
н56	н57	в границах МО Павловское(сельское поселение)
н57	н58	в границах МО Павловское(сельское поселение)
н58	н59	в границах МО Павловское(сельское поселение)
н59	н60	в границах МО Павловское(сельское поселение)
н60	н61	в границах МО Павловское(сельское поселение)
н61	н62	в границах МО Павловское(сельское поселение)
н62	н63	в границах МО Павловское(сельское поселение)
н63	н64	в границах МО Павловское(сельское поселение)
н64	н65	в границах МО Павловское(сельское поселение)
н65	н66	в границах МО Павловское(сельское поселение)
н66	н67	в границах МО Павловское(сельское поселение)
н67	н68	в границах МО Павловское(сельское поселение)
н68	н69	в границах МО Павловское(сельское поселение)
н69	н70	в границах МО Павловское(сельское поселение)
н70	н71	в границах МО Павловское(сельское поселение)
н71	н72	в границах МО Павловское(сельское поселение)
н72	н73	в границах МО Павловское(сельское поселение)

**Текстовое описание местоположения границ
населенных пунктов, территориальных зон, особо охраняемых природных
территорий, зон с особыми условиями использования территорий**

Прохождение границы		Описание прохождения границы
от точки	до точки	
1	2	3
н73	н74	в границах МО Павловское(сельское поселение)
н74	н75	в границах МО Павловское(сельское поселение)
н75	н76	в границах МО Павловское(сельское поселение)
н76	н77	в границах МО Павловское(сельское поселение)
н77	н78	в границах МО Павловское(сельское поселение)
н78	н79	в границах МО Павловское(сельское поселение)
н79	н80	в границах МО Павловское(сельское поселение)
н80	н81	в границах МО Павловское(сельское поселение)
н81	н82	в границах МО Павловское(сельское поселение)
н82	н83	в границах МО Павловское(сельское поселение)
н83	н84	в границах МО Павловское(сельское поселение)
н84	н85	в границах МО Павловское(сельское поселение)
н85	н86	в границах МО Павловское(сельское поселение)
н86	н1	в границах МО Павловское(сельское поселение)

ОПИСАНИЕ МЕСТОПОЛОЖЕНИЯ ГРАНИЦ

**Зона с особыми условиями использования территории-охранная зона
объекта: "Газопровод дворовый ул.Гоголя, 31А"**

(наименование объекта, местоположение границ которого описано (далее - объект))

Раздел 1

Сведения об объекте

№ п/п	Характеристики объекта	Описание характеристик
1	2	3
1.	Местоположение объекта	601291, Владимирская область, район Суздальский, город Суздаль
2.	Площадь объекта +/- величина погрешности определения площади (Р +/- Дельта Р)	227 +/- 5 м ²
3.	Иные характеристики объекта	-

Раздел 2

Сведения о местоположении границ объекта

1. Система координат МСК-33

2. Сведения о характерных точках границ объекта

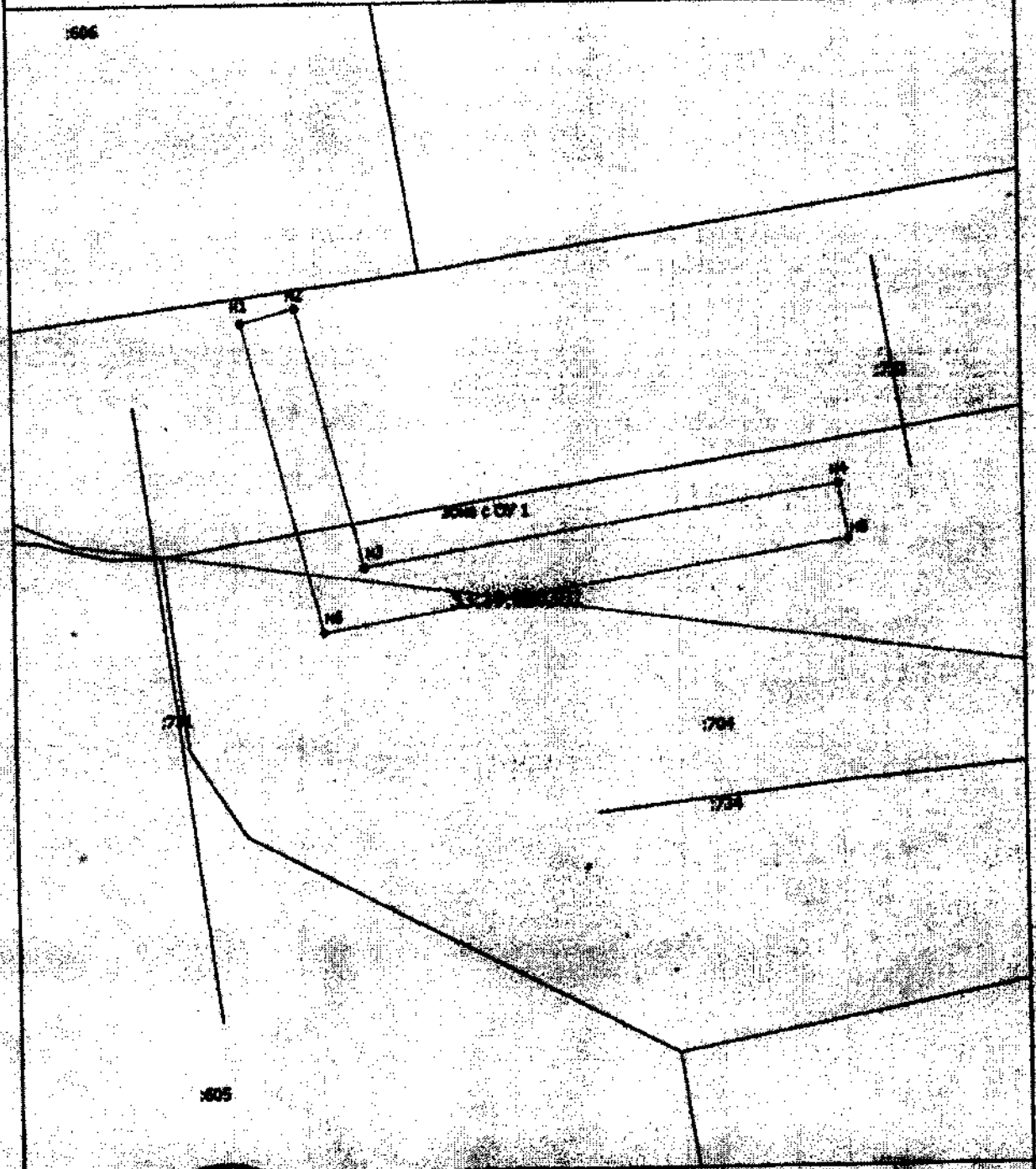
Обозначение характерных точек границ	Координаты, м		Метод определения координат характерной точки	Средняя квадратическая погрешность положения характерной точки (M), м	Описание обозначения точки на местности (при наличии)
	X	Y			
1	2	3	4	5	6
н1	225722.64	223849.84	Метод спутниковых геодезических измерений (определений)	0.1	Закрепление отсутствует
н2	225723.64	223853.72	Метод спутниковых геодезических измерений (определений)	0.1	Закрепление отсутствует
н3	225705.27	223858.46	Метод спутниковых геодезических измерений (определений)	0.1	Закрепление отсутствует
н4	225710.92	223892.29	Метод спутниковых геодезических измерений (определений)	0.1	Закрепление отсутствует
н5	225706.98	223892.95	Метод спутниковых геодезических измерений (определений)	0.1	Закрепление отсутствует
н6	225700.73	223855.51	Метод спутниковых геодезических измерений (определений)	0.1	Закрепление отсутствует
н1	225722.64	223849.84	Метод спутниковых геодезических измерений (определений)	0.1	Закрепление отсутствует

3. Сведения о характерных точках части (частей) границы объекта

Обозначение характерных точек части границы	Координаты, м		Метод определения координат характерной точки	Средняя квадратическая погрешность положения характерной точки (M), м	Описание обозначения точки на местности (при наличии)
	X	Y			
1	2	3	4	5	6
-	-	-	-	-	-

Лист № 4

План границь області



Масштаб 1:400

УСЛОВИЯ



- Висновок про межі частини території, сведения о которой действительны для
18.09.20

Підпис

Дата 18.09.20

Масштаб для вписання на план (при чотирьох) ліній, що межують територією місцевості межі області

Раздел 4

План границ объекта

- - Характерная точка границы, сведения о которой позволяют однозначно определить ее положение на местности
- Зона с ОУ 1 - Зона с особыми условиями использования территории Зона с ОУ 1 — Зона с особыми условиями использования территории охранная зона объекта: "Газопровод дворовый ул. Гоголя, 31А"
- н1 - Обозначение новой характерной точки
- н1 - Кадастровый номер земельного участка
- н22 - Кадастровый номер здания
- н21 - Кадастровый номер сооружения
- н12 - Кадастровый номер объекта незавершенного строительства
- - Граница зоны с особыми условиями
- - Существующая часть границы, занесенная в ЕГРН сведения о которой достаточны для определения ее положения
- - Часть контура, образованного проекцией существующего наземного конструктивного элемента здания, сооружения, объекта незавершенного строительства
- - Граница муниципального образования
- - Граница кадастрового квартала



Подпись _____

Дата 28 09 10 г.

Место для отмены печати (подпись) лица, ответственного за содержание местонахождения границ объекта

**Текстовое описание местоположения границ
населенных пунктов, территориальных зон, особо охраняемых природных
территорий, зон с особыми условиями использования территорий**

Прохождение границы		Описание прохождения границы
от точки	до точки	
1	2	3
н1	н2	в границах МО Суздаль(городское поселение)
н2	н3	в границах МО Суздаль(городское поселение)
н3	н4	в границах МО Суздаль(городское поселение)
н4	н5	в границах МО Суздаль(городское поселение)
н5	н6	в границах МО Суздаль(городское поселение)
н6	н1	в границах МО Суздаль(городское поселение)

Blank area for additional text or notes.

ОПИСАНИЕ МЕСТОПОЛОЖЕНИЯ ГРАНИЦ

**Зона с особыми условиями использования территории-охранная зона объекта:"
Газопровод дворовый п.Новый"**

(наименование объекта, местоположение границ которого описано (далее - объект))

Раздел 1

Сведения об объекте

№ п/п	Характеристики объекта	Описание характеристик
1	2	3
1.	Местоположение объекта	601261, Владимирская область, район Суздальский, поселок Новый
2.	Площадь объекта +/- величина погрешности определения площади (P +/- Дельта P)	4937 +/- 25 м ²
3.	Иные характеристики объекта	-

Раздел 2

Сведения о местоположении границ объекта

1. Система координат МСК-33

2. Сведения о характерных точках границ объекта

Обозначение характерных точек границ	Координаты, м		Метод определения координат характерной точки	Средняя квадратическая погрешность положения характерной точки (Мг), м	Описание обозначения точки на местности (при наличии)
	X	Y			
1	2	3	4	5	6
н1	224065.23	222089.54	Метод спутниковых геодезических измерений (определений)	0.1	Закрепление отсутствует
н2	224021.15	222090.41	Метод спутниковых геодезических измерений (определений)	0.1	Закрепление отсутствует
н3	224002.30	222089.48	Метод спутниковых геодезических измерений (определений)	0.1	Закрепление отсутствует
н4	223947.94	222089.35	Метод спутниковых геодезических измерений (определений)	0.1	Закрепление отсутствует
н5	223941.85	222092.06	Метод спутниковых геодезических измерений (определений)	0.1	Закрепление отсутствует
н6	223930.50	222093.63	Метод спутниковых геодезических измерений (определений)	0.1	Закрепление отсутствует
н7	223875.03	222093.62	Метод спутниковых геодезических измерений (определений)	0.1	Закрепление отсутствует
н8	223873.64	222088.28	Метод спутниковых геодезических измерений (определений)	0.1	Закрепление отсутствует
н9	223872.47	222031.16	Метод спутниковых геодезических измерений (определений)	0.1	Закрепление отсутствует
н10	223872.92	222024.69	Метод спутниковых геодезических измерений (определений)	0.1	Закрепление отсутствует
н11	223880.21	222025.20	Метод спутниковых геодезических измерений (определений)	0.1	Закрепление отсутствует

2. Сведения о характерных точках границ объекта

Обозначение характерных точек границ	Координаты, м		Метод определения координат характерной точки	Средняя квадратическая погрешность положения характерной точки (Мг), м	Описание обозначения точки на местности (при наличии)
	X	Y			
1	2	3	4	5	6
н12	223923.00	222025.47	Метод спутниковых геодезических измерений (определений)	0.1	Закрепление отсутствует
н13	223923.03	222021.47	Метод спутниковых геодезических измерений (определений)	0.1	Закрепление отсутствует
н14	223880.48	222021.21	Метод спутниковых геодезических измерений (определений)	0.1	Закрепление отсутствует
н15	223848.73	222019.01	Метод спутниковых геодезических измерений (определений)	0.1	Закрепление отсутствует
н16	223798.66	222017.44	Метод спутниковых геодезических измерений (определений)	0.1	Закрепление отсутствует
н17	223798.66	222021.45	Метод спутниковых геодезических измерений (определений)	0.1	Закрепление отсутствует
н18	223849.79	222023.09	Метод спутниковых геодезических измерений (определений)	0.1	Закрепление отсутствует
н19	223868.93	222024.42	Метод спутниковых геодезических измерений (определений)	0.1	Закрепление отсутствует
н20	223868.47	222031.06	Метод спутниковых геодезических измерений (определений)	0.1	Закрепление отсутствует
н21	223869.70	222088.80	Метод спутниковых геодезических измерений (определений)	0.1	Закрепление отсутствует
н22	223871.85	222097.62	Метод спутниковых геодезических измерений (определений)	0.1	Закрепление отсутствует
н23	223931.05	222097.59	Метод спутниковых геодезических измерений (определений)	0.1	Закрепление отсутствует
н24	223942.96	222095.95	Метод спутниковых геодезических измерений (определений)	0.1	Закрепление отсутствует

2. Сведения о характерных точках границ объекта

Обозначение характерных точек границ	Координаты, м		Метод определения координат характерной точки	Средняя квадратическая погрешность положения характерной точки (M _t), м	Описание обозначения точки на местности (при наличии)
	X	Y			
1	2	3	4	5	6
н25	223948.81	222093.34	Метод спутниковых геодезических измерений (определений)	0.1	Закрепление отсутствует
н26	223989.51	222093.40	Метод спутниковых геодезических измерений (определений)	0.1	Закрепление отсутствует
н27	223989.43	222107.70	Метод спутниковых геодезических измерений (определений)	0.1	Закрепление отсутствует
н28	223962.39	222107.45	Метод спутниковых геодезических измерений (определений)	0.1	Закрепление отсутствует
н29	223962.36	222111.45	Метод спутниковых геодезических измерений (определений)	0.1	Закрепление отсутствует
н30	223993.41	222111.73	Метод спутниковых геодезических измерений (определений)	0.1	Закрепление отсутствует
н31	223993.53	222093.43	Метод спутниковых геодезических измерений (определений)	0.1	Закрепление отсутствует
н32	224021.09	222094.41	Метод спутниковых геодезических измерений (определений)	0.1	Закрепление отсутствует
н33	224065.31	222093.54	Метод спутниковых геодезических измерений (определений)	0.1	Закрепление отсутствует
н1	224065.23	222089.54	Метод спутниковых геодезических измерений (определений)	0.1	Закрепление отсутствует
н34	224077.61	222226.87	Метод спутниковых геодезических измерений (определений)	0.1	Закрепление отсутствует
н35	224044.81	222227.33	Метод спутниковых геодезических измерений (определений)	0.1	Закрепление отсутствует
н36	224044.89	222248.45	Метод спутниковых геодезических измерений (определений)	0.1	Закрепление отсутствует

2. Сведения о характерных точках границ объекта

Обозначение характерных точек границ	Координаты, м		Метод определения координат характерной точки	Средняя квадратическая погрешность положения характерной точки (Mt), м	Описание обозначения точки на местности (при наличии)
	X	Y			
1	2	3	4	5	6
н37	223997.37	222248.60	Метод спутниковых геодезических измерений (определений)	0.1	Закрепление отсутствует
н38	223990.56	222248.43	Метод спутниковых геодезических измерений (определений)	0.1	Закрепление отсутствует
н39	223990.96	222195.68	Метод спутниковых геодезических измерений (определений)	0.1	Закрепление отсутствует
н40	223992.09	222178.40	Метод спутниковых геодезических измерений (определений)	0.1	Закрепление отсутствует
н41	223991.55	222153.23	Метод спутниковых геодезических измерений (определений)	0.1	Закрепление отсутствует
н42	223987.55	222153.32	Метод спутниковых геодезических измерений (определений)	0.1	Закрепление отсутствует
н43	223988.09	222178.31	Метод спутниковых геодезических измерений (определений)	0.1	Закрепление отсутствует
н44	223986.98	222195.32	Метод спутниковых геодезических измерений (определений)	0.1	Закрепление отсутствует
н45	223986.72	222243.18	Метод спутниковых геодезических измерений (определений)	0.1	Закрепление отсутствует
н46	223986.46	222252.32	Метод спутниковых геодезических измерений (определений)	0.1	Закрепление отсутствует
н47	223997.29	222252.60	Метод спутниковых геодезических измерений (определений)	0.1	Закрепление отсутствует
н48	223994.25	222283.15	Метод спутниковых геодезических измерений (определений)	0.1	Закрепление отсутствует
н49	224017.42	222283.51	Метод спутниковых геодезических измерений (определений)	0.1	Закрепление отсутствует

2. Сведения о характерных точках границ объекта

Обозначение характерных точек границ	Координаты, м		Метод определения координат характерной точки	Средняя квадратическая погрешность положения характерной точки (M _t), м	Описание обозначения точки на местности (при наличии)
	X	Y			
1	2	3	4	5	6
н50	224017.48	222279.51	Метод спутниковых геодезических измерений (определений)	0.1	Закрепление отсутствует
н51	223998.73	222279.22	Метод спутниковых геодезических измерений (определений)	0.1	Закрепление отсутствует
н52	224001.43	222252.64	Метод спутниковых геодезических измерений (определений)	0.1	Закрепление отсутствует
н53	224044.91	222252.45	Метод спутниковых геодезических измерений (определений)	0.1	Закрепление отсутствует
н54	224045.18	222315.86	Метод спутниковых геодезических измерений (определений)	0.1	Закрепление отсутствует
н55	224062.60	222319.96	Метод спутниковых геодезических измерений (определений)	0.1	Закрепление отсутствует
н56	224068.41	222321.75	Метод спутниковых геодезических измерений (определений)	0.1	Закрепление отсутствует
н57	224069.21	222358.30	Метод спутниковых геодезических измерений (определений)	0.1	Закрепление отсутствует
н58	224073.20	222358.21	Метод спутниковых геодезических измерений (определений)	0.1	Закрепление отсутствует
н59	224072.42	222322.13	Метод спутниковых геодезических измерений (определений)	0.1	Закрепление отсутствует
н60	224077.62	222321.80	Метод спутниковых геодезических измерений (определений)	0.1	Закрепление отсутствует
н61	224077.36	222317.81	Метод спутниковых геодезических измерений (определений)	0.1	Закрепление отсутствует
н62	224070.97	222318.35	Метод спутниковых геодезических измерений (определений)	0.1	Закрепление отсутствует

2. Сведения о характерных точках границ объекта

Обозначение характерных точек границ	Координаты, м		Метод определения координат характерной точки	Средняя квадратическая погрешность положения характерной точки (Мс), м	Описание обозначения точки на местности (при наличии)
	X	Y			
1	2	3	4	5	6
н63	224062.59	222315.84	Метод спутниковых геодезических измерений (определений)	0.1	Закрепление отсутствует
н64	224049.13	222312.68	Метод спутниковых геодезических измерений (определений)	0.1	Закрепление отсутствует
н65	224049.23	222295.97	Метод спутниковых геодезических измерений (определений)	0.1	Закрепление отсутствует
н66	224076.62	222295.60	Метод спутниковых геодезических измерений (определений)	0.1	Закрепление отсутствует
н67	224076.57	222291.61	Метод спутниковых геодезических измерений (определений)	0.1	Закрепление отсутствует
н68	224049.18	222291.97	Метод спутниковых геодезических измерений (определений)	0.1	Закрепление отсутствует
н69	224048.90	222250.79	Метод спутниковых геодезических измерений (определений)	0.1	Закрепление отсутствует
н70	224077.08	222251.49	Метод спутниковых геодезических измерений (определений)	0.1	Закрепление отсутствует
н71	224077.18	222247.49	Метод спутниковых геодезических измерений (определений)	0.1	Закрепление отсутствует
н72	224048.89	222246.79	Метод спутниковых геодезических измерений (определений)	0.1	Закрепление отсутствует
н73	224049.21	222231.27	Метод спутниковых геодезических измерений (определений)	0.1	Закрепление отсутствует
н74	224077.66	222230.87	Метод спутниковых геодезических измерений (определений)	0.1	Закрепление отсутствует
н34	224077.61	222226.87	Метод спутниковых геодезических измерений (определений)	0.1	Закрепление отсутствует

2. Сведения о характерных точках границ объекта					
Обозначение характерных точек границ	Координаты, м		Метод определения координат характерной точки	Средняя квадратическая погрешность положения характерной точки (M _t), м	Описание обозначения точки на местности (при наличии)
	X	Y			
1	2	3	4	5	6
н75	224054.90	222037.46	Метод спутниковых геодезических измерений (определений)	0.1	Закрепление отсутствует
н76	224054.49	222052.36	Метод спутниковых геодезических измерений (определений)	0.1	Закрепление отсутствует
н77	224011.76	222052.58	Метод спутниковых геодезических измерений (определений)	0.1	Закрепление отсутствует
н78	224009.55	222026.16	Метод спутниковых геодезических измерений (определений)	0.1	Закрепление отсутствует
н79	224028.41	222026.00	Метод спутниковых геодезических измерений (определений)	0.1	Закрепление отсутствует
н80	224028.38	222022.00	Метод спутниковых геодезических измерений (определений)	0.1	Закрепление отсутствует
н81	224005.21	222022.20	Метод спутниковых геодезических измерений (определений)	0.1	Закрепление отсутствует
н82	224005.98	222033.46	Метод спутниковых геодезических измерений (определений)	0.1	Закрепление отсутствует
н83	223985.36	222034.86	Метод спутниковых геодезических измерений (определений)	0.1	Закрепление отсутствует
н84	223959.15	222033.76	Метод спутниковых геодезических измерений (определений)	0.1	Закрепление отсутствует
н85	223959.01	222037.76	Метод спутниковых геодезических измерений (определений)	0.1	Закрепление отсутствует
н86	223985.27	222038.66	Метод спутниковых геодезических измерений (определений)	0.1	Закрепление отсутствует
н87	223984.56	222059.40	Метод спутниковых геодезических измерений (определений)	0.1	Закрепление отсутствует

2. Сведения о характерных точках границ объекта

Обозначение характерных точек границ	Координаты, м		Метод определения координат характерной точки	Средняя квадратическая погрешность положения характерной точки (M _t), м	Описание обозначения точки на местности (при наличии)
	X	Y			
1	2	3	4	5	6
н88	223985.84	222059.44	Метод спутниковых геодезических измерений (определений)	0.1	Закрепление отсутствует
н89	223985.77	222071.55	Метод спутниковых геодезических измерений (определений)	0.1	Закрепление отсутствует
н90	223958.67	222071.39	Метод спутниковых геодезических измерений (определений)	0.1	Закрепление отсутствует
н91	223958.64	222075.39	Метод спутниковых геодезических измерений (определений)	0.1	Закрепление отсутствует
н92	223989.67	222075.67	Метод спутниковых геодезических измерений (определений)	0.1	Закрепление отсутствует
н93	223989.95	222055.74	Метод спутниковых геодезических измерений (определений)	0.1	Закрепление отсутствует
н94	223988.39	222055.74	Метод спутниковых геодезических измерений (определений)	0.1	Закрепление отсутствует
н95	223989.27	222038.60	Метод спутниковых геодезических измерений (определений)	0.1	Закрепление отсутствует
н96	224006.47	222037.44	Метод спутниковых геодезических измерений (определений)	0.1	Закрепление отсутствует
н97	224007.76	222056.58	Метод спутниковых геодезических измерений (определений)	0.1	Закрепление отсутствует
н98	224064.36	222056.30	Метод спутниковых геодезических измерений (определений)	0.1	Закрепление отсутствует
н99	224064.33	222052.30	Метод спутниковых геодезических измерений (определений)	0.1	Закрепление отсутствует
н100	224058.49	222052.33	Метод спутниковых геодезических измерений (определений)	0.1	Закрепление отсутствует

2. Сведения о характерных точках границ объекта

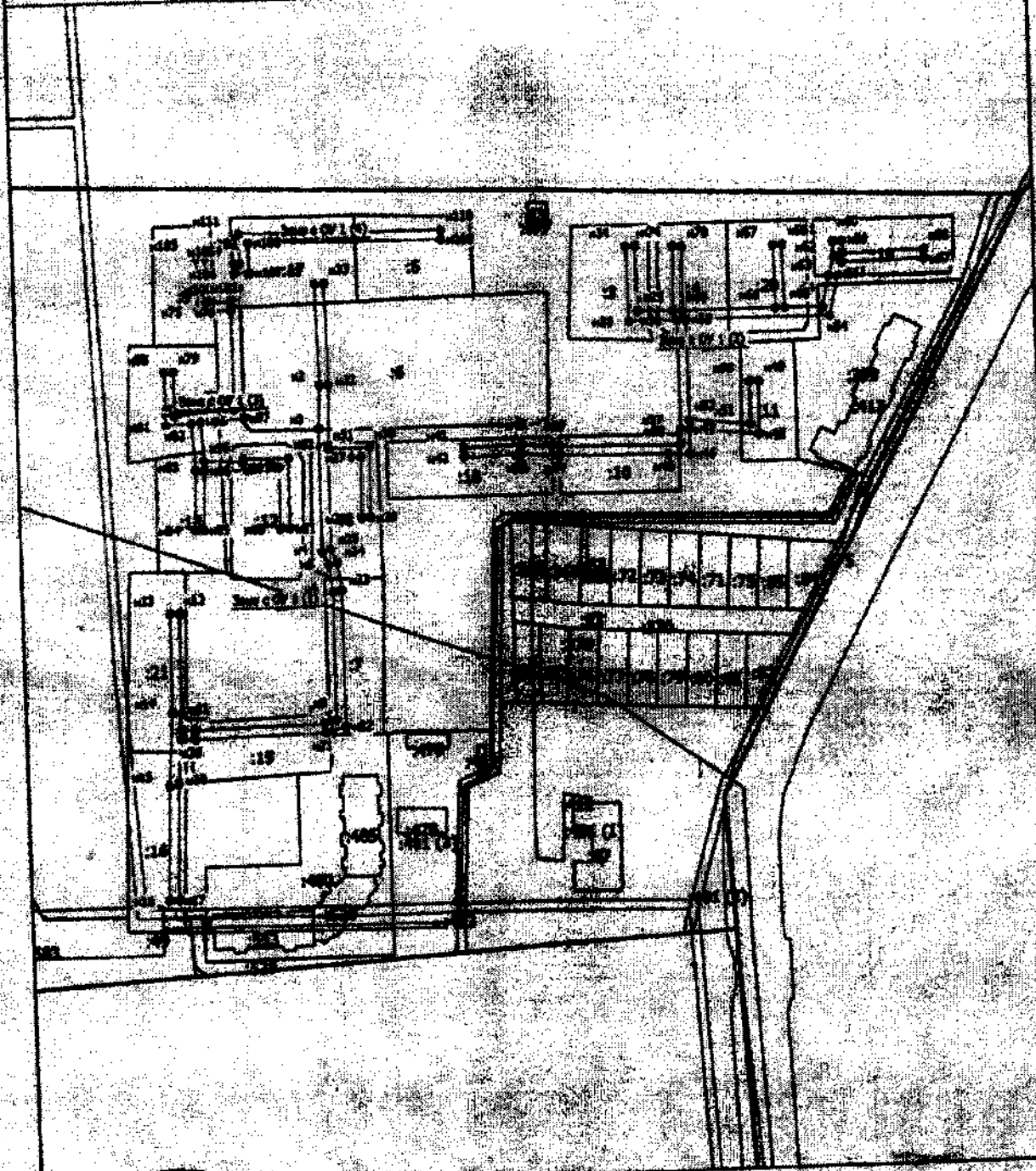
Обозначение характерных точек границ	Координаты, м		Метод определения координат характерной точки	Средняя квадратическая погрешность положения характерной точки (M _t), м	Описание обозначения точки на местности (при наличии)
	X	Y			
1	2	3	4	5	6
н101	224058.79	222041.47	Метод спутниковых геодезических измерений (определений)	0.1	Закрепление отсутствует
н102	224077.89	222041.51	Метод спутниковых геодезических измерений (определений)	0.1	Закрепление отсутствует
н103	224077.90	222037.51	Метод спутниковых геодезических измерений (определений)	0.1	Закрепление отсутствует
н75	224054.90	222037.46	Метод спутниковых геодезических измерений (определений)	0.1	Закрепление отсутствует
н104	224074.89	222056.78	Метод спутниковых геодезических измерений (определений)	0.1	Закрепление отсутствует
н105	224074.87	222054.23	Метод спутниковых геодезических измерений (определений)	0.1	Закрепление отсутствует
н106	224070.87	222054.26	Метод спутниковых геодезических измерений (определений)	0.1	Закрепление отсутствует
н107	224070.92	222060.99	Метод спутниковых геодезических измерений (определений)	0.1	Закрепление отсутствует
н108	224083.95	222060.70	Метод спутниковых геодезических измерений (определений)	0.1	Закрепление отсутствует
н109	224082.94	222145.89	Метод спутниковых геодезических измерений (определений)	0.1	Закрепление отсутствует
н110	224086.94	222145.98	Метод спутниковых геодезических измерений (определений)	0.1	Закрепление отсутствует
н111	224087.98	222056.66	Метод спутниковых геодезических измерений (определений)	0.1	Закрепление отсутствует
н104	224074.89	222056.78	Метод спутниковых геодезических измерений (определений)	0.1	Закрепление отсутствует

3. Сведения о характерных точках части (частей) границы объекта

Обозначение характерных точек части границы	Координаты, м		Метод определения координат характерной точки	Средняя квадратическая погрешность положения характерной точки (M _t), м	Описание обозначения точки на местности (при наличии)
	X	Y			
1	2	3	4	5	6
-	-	-	-	-	-

Раздел 4

План границ объекта



Масштаб 1:2500



Учреждение государственного агентства по землеустройству и картографии Республики Беларусь
СНПБ - Белорусское государственное учреждение по землеустройству и картографии
142-000

Лист 11. 09. 10.

Место для размещения ленточной (или ленточной) ленты, содержащей сведения о местоположении границ объекта

Лист № 4

План границ объекта

- - Характерная точка границы, сведения о которой позволяют однозначно определить ее положение на местности
- Зона с ОУ 1 (1) - Зона с особыми условиями использования территории Зона с ОУ 1 — Зона с особыми условиями использования территории — оградная зона объекта "Газопровод дачный п.Новый"
- ш1 - Обозначение новой характерной точки
- 1 - Кадастровый номер земельного участка
- 377 - Кадастровый номер здания
- 482 - Кадастровый номер сооружения
- 48100 - Обозначение контура земельного участка
- _____ - Граница зоны с особыми условиями
- _____ - Существующая часть границы, внесенная в ЕГРН сведения о которой достаточны для определения ее местоположения
- _____ - Часть контура, образованного проекцией существующего наземного неструктурного элемента здания, сооружения, объекта капитального строительства
- _____ - Граница населенного пункта
- _____ - Граница муниципального образования
- _____ - Граница кадастрового квартала



Дата: 06.09.00

**Текстовое описание местоположения границ
населенных пунктов, территориальных зон, особо охраняемых природных
территорий, зон с особыми условиями использования территорий**

Прохождение границы		Описание прохождения границы
от точки	до точки	
1	2	3
н1	н2	в границах МО Селецкое(сельское поселение)
н2	н3	в границах МО Селецкое(сельское поселение)
н3	н4	в границах МО Селецкое(сельское поселение)
н4	н5	в границах МО Селецкое(сельское поселение)
н5	н6	в границах МО Селецкое(сельское поселение)
н6	н7	в границах МО Селецкое(сельское поселение)
н7	н8	в границах МО Селецкое(сельское поселение)
н8	н9	в границах МО Селецкое(сельское поселение)
н9	н10	в границах МО Селецкое(сельское поселение)
н10	н11	в границах МО Селецкое(сельское поселение)
н11	н12	в границах МО Селецкое(сельское поселение)
н12	н13	в границах МО Селецкое(сельское поселение)
н13	н14	в границах МО Селецкое(сельское поселение)
н14	н15	в границах МО Селецкое(сельское поселение)
н15	н16	в границах МО Селецкое(сельское поселение)
н16	н17	в границах МО Селецкое(сельское поселение)
н17	н18	в границах МО Селецкое(сельское поселение)
н18	н19	в границах МО Селецкое(сельское поселение)
н19	н20	в границах МО Селецкое(сельское поселение)
н20	н21	в границах МО Селецкое(сельское поселение)
н21	н22	в границах МО Селецкое(сельское поселение)
н22	н23	в границах МО Селецкое(сельское поселение)
н23	н24	в границах МО Селецкое(сельское поселение)
н24	н25	в границах МО Селецкое(сельское поселение)
н25	н26	в границах МО Селецкое(сельское поселение)
н26	н27	в границах МО Селецкое(сельское поселение)
н27	н28	в границах МО Селецкое(сельское поселение)
н28	н29	в границах МО Селецкое(сельское поселение)
н29	н30	в границах МО Селецкое(сельское поселение)
н30	н31	в границах МО Селецкое(сельское поселение)
н31	н32	в границах МО Селецкое(сельское поселение)
н32	н33	в границах МО Селецкое(сельское поселение)
н33	н1	в границах МО Селецкое(сельское поселение)
н34	н35	в границах МО Селецкое(сельское поселение)
н35	н36	в границах МО Селецкое(сельское поселение)
н36	н37	в границах МО Селецкое(сельское поселение)

**Текстовое описание местоположения границ
населенных пунктов, территориальных зон, особо охраняемых природных
территорий, зон с особыми условиями использования территорий**

Прохождение границы		Описание прохождения границы
от точки	до точки	
1	2	3
н37	н38	в границах МО Селецкое(сельское поселение)
н38	н39	в границах МО Селецкое(сельское поселение)
н39	н40	в границах МО Селецкое(сельское поселение)
н40	н41	в границах МО Селецкое(сельское поселение)
н41	н42	в границах МО Селецкое(сельское поселение)
н42	н43	в границах МО Селецкое(сельское поселение)
н43	н44	в границах МО Селецкое(сельское поселение)
н44	н45	в границах МО Селецкое(сельское поселение)
н45	н46	в границах МО Селецкое(сельское поселение)
н46	н47	в границах МО Селецкое(сельское поселение)
н47	н48	в границах МО Селецкое(сельское поселение)
н48	н49	в границах МО Селецкое(сельское поселение)
н49	н50	в границах МО Селецкое(сельское поселение)
н50	н51	в границах МО Селецкое(сельское поселение)
н51	н52	в границах МО Селецкое(сельское поселение)
н52	н53	в границах МО Селецкое(сельское поселение)
н53	н54	в границах МО Селецкое(сельское поселение)
н54	н55	в границах МО Селецкое(сельское поселение)
н55	н56	в границах МО Селецкое(сельское поселение)
н56	н57	в границах МО Селецкое(сельское поселение)
н57	н58	в границах МО Селецкое(сельское поселение)
н58	н59	в границах МО Селецкое(сельское поселение)
н59	н60	в границах МО Селецкое(сельское поселение)
н60	н61	в границах МО Селецкое(сельское поселение)
н61	н62	в границах МО Селецкое(сельское поселение)
н62	н63	в границах МО Селецкое(сельское поселение)
н63	н64	в границах МО Селецкое(сельское поселение)
н64	н65	в границах МО Селецкое(сельское поселение)
н65	н66	в границах МО Селецкое(сельское поселение)
н66	н67	в границах МО Селецкое(сельское поселение)
н67	н68	в границах МО Селецкое(сельское поселение)
н68	н69	в границах МО Селецкое(сельское поселение)
н69	н70	в границах МО Селецкое(сельское поселение)
н70	н71	в границах МО Селецкое(сельское поселение)
н71	н72	в границах МО Селецкое(сельское поселение)
н72	н73	в границах МО Селецкое(сельское поселение)

**Текстовое описание местоположения границ
населенных пунктов, территориальных зон, особо охраняемых природных
территорий, зон с особыми условиями использования территорий**

Прохождение границы		Описание прохождения границы
от точки	до точки	
1	2	3
н73	н74	в границах МО Селецкое(сельское поселение)
н74	н34	в границах МО Селецкое(сельское поселение)
н75	н76	в границах МО Селецкое(сельское поселение)
н76	н77	в границах МО Селецкое(сельское поселение)
н77	н78	в границах МО Селецкое(сельское поселение)
н78	н79	в границах МО Селецкое(сельское поселение)
н79	н80	в границах МО Селецкое(сельское поселение)
н80	н81	в границах МО Селецкое(сельское поселение)
н81	н82	в границах МО Селецкое(сельское поселение)
н82	н83	в границах МО Селецкое(сельское поселение)
н83	н84	в границах МО Селецкое(сельское поселение)
н84	н85	в границах МО Селецкое(сельское поселение)
н85	н86	в границах МО Селецкое(сельское поселение)
н86	н87	в границах МО Селецкое(сельское поселение)
н87	н88	в границах МО Селецкое(сельское поселение)
н88	н89	в границах МО Селецкое(сельское поселение)
н89	н90	в границах МО Селецкое(сельское поселение)
н90	н91	в границах МО Селецкое(сельское поселение)
н91	н92	в границах МО Селецкое(сельское поселение)
н92	н93	в границах МО Селецкое(сельское поселение)
н93	н94	в границах МО Селецкое(сельское поселение)
н94	н95	в границах МО Селецкое(сельское поселение)
н95	н96	в границах МО Селецкое(сельское поселение)
н96	н97	в границах МО Селецкое(сельское поселение)
н97	н98	в границах МО Селецкое(сельское поселение)
н98	н99	в границах МО Селецкое(сельское поселение)
н99	н100	в границах МО Селецкое(сельское поселение)
н100	н101	в границах МО Селецкое(сельское поселение)
н101	н102	в границах МО Селецкое(сельское поселение)
н102	н103	в границах МО Селецкое(сельское поселение)
н103	н75	в границах МО Селецкое(сельское поселение)
н104	н105	в границах МО Селецкое(сельское поселение)
н105	н106	в границах МО Селецкое(сельское поселение)
н106	н107	в границах МО Селецкое(сельское поселение)
н107	н108	в границах МО Селецкое(сельское поселение)
н108	н109	в границах МО Селецкое(сельское поселение)

**Текстовое описание местоположения границ
населенных пунктов, территориальных зон, особо охраняемых природных
территорий, зон с особыми условиями использования территорий**

Прохождение границы		Описание прохождения границы
от точки	до точки	
1	2	3
н109	н110	в границах МО Селецкое(сельское поселение)
н110	н111	в границах МО Селецкое(сельское поселение)
н111	н104	в границах МО Селецкое(сельское поселение)

--	--	--

ОПИСАНИЕ МЕСТОПОЛОЖЕНИЯ ГРАНИЦ

**Зона с особыми условиями использования территории-охранная зона объекта:
"Газопровод высокого давления", расположенного(местоположение) :Российская
Федерация,Владимирская область,Суздальский район,МО Павловское (сельское
поселение),с.Семеновское-Красное**

(наименование объекта, местоположение границ которого описано (далее - объект))

Раздел 1**Сведения об объекте**

№ п/п	Характеристики объекта	Описание характеристик
1	2	3
1.	Местоположение объекта	601273, Владимирская область, район Суздальский, село Семеновское-Красное
2.	Площадь объекта +/- величина погрешности определения площади (P +/- Дельта P)	5210 +/- 25 м ²
3.	Иные характеристики объекта	-

Раздел 2

Сведения о местоположении границ объекта

1. Система координат МСК-33

2. Сведения о характерных точках границ объекта

Обозначение характерных точек границ	Координаты, м		Метод определения координат характерной точки	Средняя квадратическая погрешность положения характерной точки (Мт), м	Описание обозначения точки на местности (при наличии)
	X	Y			
1	2	3	4	5	6
1	213509.02	224702.79	Метод спутниковых геодезических измерений (определений)	0.1	Закрепление отсутствует
2	213511.77	224705.75	Метод спутниковых геодезических измерений (определений)	0.1	Закрепление отсутствует
3	213526.36	224688.81	Метод спутниковых геодезических измерений (определений)	0.1	Закрепление отсутствует
4	213527.53	224687.41	Метод спутниковых геодезических измерений (определений)	0.1	Закрепление отсутствует
5	213618.26	224552.22	Метод спутниковых геодезических измерений (определений)	0.1	Закрепление отсутствует
6	213666.77	224466.74	Метод спутниковых геодезических измерений (определений)	0.1	Закрепление отсутствует
7	213706.62	224397.04	Метод спутниковых геодезических измерений (определений)	0.1	Закрепление отсутствует
8	213737.74	224342.06	Метод спутниковых геодезических измерений (определений)	0.1	Закрепление отсутствует
9	213764.23	224295.27	Метод спутниковых геодезических измерений (определений)	0.1	Закрепление отсутствует
10	213804.74	224222.79	Метод спутниковых геодезических измерений (определений)	0.1	Закрепление отсутствует
11	213843.40	224154.14	Метод спутниковых геодезических измерений (определений)	0.1	Закрепление отсутствует

2. Сведения о характерных точках границ объекта

Обозначение характерных точек границ	Координаты, м		Метод определения координат характерной точки	Средняя квадратическая погрешность положения характерной точки (M±), м	Описание обозначения точки на местности (при наличии)
	X	Y			
1	2	3	4	5	6
12	213880.15	224090.89	Метод спутниковых геодезических измерений (определений)	0.1	Закрепление отсутствует
13	213916.69	224025.41	Метод спутниковых геодезических измерений (определений)	0.1	Закрепление отсутствует
14	213953.23	223960.48	Метод спутниковых геодезических измерений (определений)	0.1	Закрепление отсутствует
15	214010.15	223883.58	Метод спутниковых геодезических измерений (определений)	0.1	Закрепление отсутствует
16	214015.87	223875.34	Метод спутниковых геодезических измерений (определений)	0.1	Закрепление отсутствует
17	214060.05	223797.58	Метод спутниковых геодезических измерений (определений)	0.1	Закрепление отсутствует
18	214079.48	223757.90	Метод спутниковых геодезических измерений (определений)	0.1	Закрепление отсутствует
19	214098.64	223716.28	Метод спутниковых геодезических измерений (определений)	0.1	Закрепление отсутствует
20	214103.76	223703.75	Метод спутниковых геодезических измерений (определений)	0.1	Закрепление отсутствует
21	214113.16	223708.36	Метод спутниковых геодезических измерений (определений)	0.1	Закрепление отсутствует
22	214123.18	223687.93	Метод спутниковых геодезических измерений (определений)	0.1	Закрепление отсутствует
23	214101.50	223677.30	Метод спутниковых геодезических измерений (определений)	0.1	Закрепление отсутствует
24	214091.49	223697.74	Метод спутниковых геодезических измерений (определений)	0.1	Закрепление отсутствует

2. Сведения о характерных точках границ объекта

Обозначение характерных точек границ	Координаты, м		Метод определения координат характерной точки	Средняя квадратическая погрешность положения характерной точки (M _t), м	Описание обозначения точки на местности (при наличии)
	X	Y			
1	2	3	4	5	6
25	214100.16	223701.99	Метод спутниковых геодезических измерений (определений)	0.1	Закрепление отсутствует
26	214094.97	223714.69	Метод спутниковых геодезических измерений (определений)	0.1	Закрепление отсутствует
27	214075.87	223756.19	Метод спутниковых геодезических измерений (определений)	0.1	Закрепление отсутствует
28	214056.52	223795.71	Метод спутниковых геодезических измерений (определений)	0.1	Закрепление отсутствует
29	214012.49	223873.21	Метод спутниковых геодезических измерений (определений)	0.1	Закрепление отсутствует
30	214006.90	223881.25	Метод спутниковых геодезических измерений (определений)	0.1	Закрепление отсутствует
31	213949.86	223958.30	Метод спутниковых геодезических измерений (определений)	0.1	Закрепление отсутствует
32	213913.20	224023.45	Метод спутниковых геодезических измерений (определений)	0.1	Закрепление отсутствует
33	213876.67	224088.91	Метод спутниковых геодезических измерений (определений)	0.1	Закрепление отсутствует
34	213839.93	224152.15	Метод спутниковых геодезических измерений (определений)	0.1	Закрепление отсутствует
35	213801.25	224220.83	Метод спутниковых геодезических измерений (определений)	0.1	Закрепление отсутствует
36	213760.74	224293.31	Метод спутниковых геодезических измерений (определений)	0.1	Закрепление отсутствует
37	213734.26	224340.09	Метод спутниковых геодезических измерений (определений)	0.1	Закрепление отсутствует

2. Сведения о характерных точках границ объекта

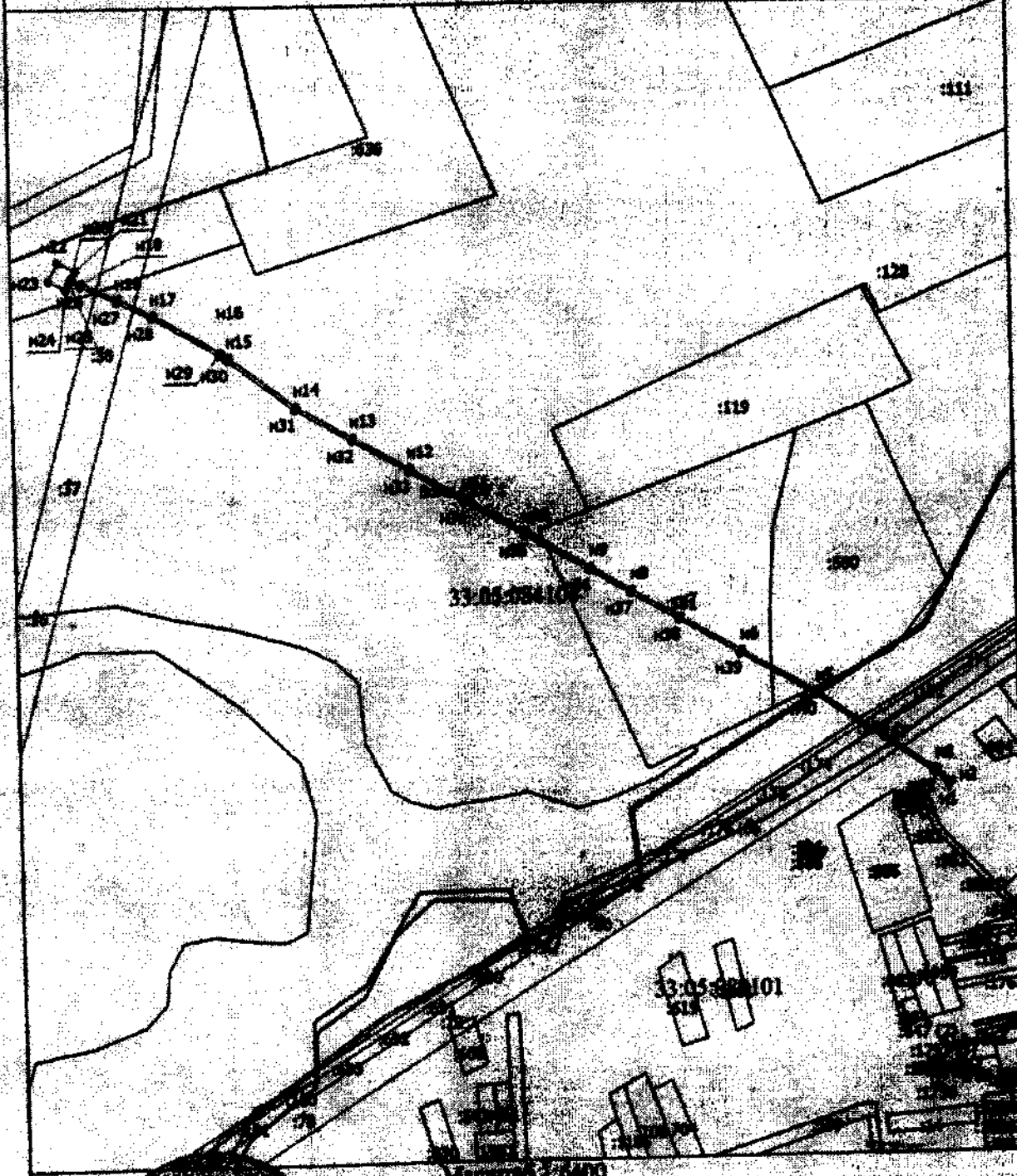
Обозначение характерных точек границ	Координаты, м		Метод определения координат характерной точки	Средняя квадратическая погрешность положения характерной точки (Mt), м	Описание обозначения точки на местности (при наличии)
	X	Y			
1	2	3	4	5	6
38	213703.14	224395.07	Метод спутниковых геодезических измерений (определений)	0.1	Закрепление отсутствует
39	213663.29	224464.76	Метод спутниковых геодезических измерений (определений)	0.1	Закрепление отсутствует
40	213614.85	224550.11	Метод спутниковых геодезических измерений (определений)	0.1	Закрепление отсутствует
41	213524.33	224685.01	Метод спутниковых геодезических измерений (определений)	0.1	Закрепление отсутствует
42	213523.29	224686.25	Метод спутниковых геодезических измерений (определений)	0.1	Закрепление отсутствует
1	213509.02	224702.79	Метод спутниковых геодезических измерений (определений)	0.1	Закрепление отсутствует

3. Сведения о характерных точках части (частей) границы объекта

Обозначение характерных точек части границы	Координаты, м		Метод определения координат характерной точки	Средняя квадратическая погрешность положения характерной точки (Mt), м	Описание обозначения точки на местности (при наличии)
	X	Y			
1	2	3	4	5	6
-	-	-	-	-	-

Раздел 4

План границ объекта



Масштаб 1:1400

Условные обозначения:
- Визуально установленная часть границы, сведения о которой достаточны для
установления местоположения

Подпись _____

Дата - 09 - 09 - 18



Масштаб для съемки (при наличии) _____

Раздел 4

План границ объекта

- - Характерная точка границы, с которой можно однозначно определить ее положение на местности
- Зона с ОУ 1 - Зона с особыми условиями использования территории Зона с ОУ 1 — Зона с особыми условиями использования территории охранная зона объекта: "Газопровод высокого давления", расположенного (местоположение) :Российская Федерация, Владимирская область, Суздальский район, МО Павловское (сельское поселение), с.Семёновское-Красное
- н1 - Обозначение новой характерной точки
- :070 - Кадастровый номер земельного участка
- :1478 - Кадастровый номер здания
- :611 - Кадастровый номер сооружения
- :1577 - Кадастровый номер объекта незавершенного строительства
- :583 (1) - Обозначение контура земельного участка
- _____ - Граница зоны с особыми условиями
- _____ - Существующая часть граница, отображена в ЕПРН сведения о которой достаточны для определения ее местоположения
- _____ - Часть контура, образованного границей существующего казенного конструктивного земельного участка, сооружения, объекта незавершенного строительства
- _____ - Граница населенного пункта
- _____ - Граница муниципального образования
- _____ - Граница кадастрового квартала
- 33:05:084104 - Номер кадастрового квартала



Подпись _____

Дата "09" "09" 2010 г.

Место для отписки в Едином государственном реестре недвижимости (ЕГРН) сведений о границах объектов

**Текстовое описание местоположения границ
населенных пунктов, территориальных зон, особо охраняемых природных
территорий, зон с особыми условиями использования территорий**

Прохождение границы		Описание прохождения границы
от точки	до точки	
1	2	3
1	2	в границах МО Павловское(сельское поселение)
2	3	в границах МО Павловское(сельское поселение)
3	4	в границах МО Павловское(сельское поселение)
4	5	в границах МО Павловское(сельское поселение)
5	6	в границах МО Павловское(сельское поселение)
6	7	в границах МО Павловское(сельское поселение)
7	8	в границах МО Павловское(сельское поселение)
8	9	в границах МО Павловское(сельское поселение)
9	10	в границах МО Павловское(сельское поселение)
10	11	в границах МО Павловское(сельское поселение)
11	12	в границах МО Павловское(сельское поселение)
12	13	в границах МО Павловское(сельское поселение)
13	14	в границах МО Павловское(сельское поселение)
14	15	в границах МО Павловское(сельское поселение)
15	16	в границах МО Павловское(сельское поселение)
16	17	в границах МО Павловское(сельское поселение)
17	18	в границах МО Павловское(сельское поселение)
18	19	в границах МО Павловское(сельское поселение)
19	20	в границах МО Павловское(сельское поселение)
20	21	в границах МО Павловское(сельское поселение)
21	22	в границах МО Павловское(сельское поселение)
22	23	в границах МО Павловское(сельское поселение)
23	24	в границах МО Павловское(сельское поселение)
24	25	в границах МО Павловское(сельское поселение)
25	26	в границах МО Павловское(сельское поселение)
26	27	в границах МО Павловское(сельское поселение)
27	28	в границах МО Павловское(сельское поселение)
28	29	в границах МО Павловское(сельское поселение)
29	30	в границах МО Павловское(сельское поселение)
30	31	в границах МО Павловское(сельское поселение)
31	32	в границах МО Павловское(сельское поселение)
32	33	в границах МО Павловское(сельское поселение)
33	34	в границах МО Павловское(сельское поселение)
34	35	в границах МО Павловское(сельское поселение)
35	36	в границах МО Павловское(сельское поселение)
36	37	в границах МО Павловское(сельское поселение)

**Текстовое описание местоположения границ
населенных пунктов, территориальных зон, особо охраняемых природных
территорий, зон с особыми условиями использования территорий**

Прохождение границы		Описание прохождения границы
от точки	до точки	
1	2	3
37	38	в границах МО Павловское(сельское поселение)
38	39	в границах МО Павловское(сельское поселение)
39	40	в границах МО Павловское(сельское поселение)
40	41	в границах МО Павловское(сельское поселение)
41	42	в границах МО Павловское(сельское поселение)
42	1	в границах МО Павловское(сельское поселение)

ОПИСАНИЕ МЕСТОПОЛОЖЕНИЯ ГРАНИЦ**Зона с особыми условиями использования территории-охранная зона
объекта: "Газопровод Ленина 160,162,164,168,170-172, ул. Гоголя 83,85,87"**

(наименование объекта, местоположение границ которого описано (далее - объект))

Раздел 1**Сведения об объекте**

№ п/п	Характеристики объекта	Описание характеристик
1	2	3
1.	Местоположение объекта	Владимирская область, район Суздальский, город Суздаль
2.	Площадь объекта +/- величина погрешности определения площади (Р +/- Дельта Р)	1468 +/- 13 м ²
3.	Иные характеристики объекта	-

Раздел 2

Сведения о местоположении границ объекта

1. Система координат МСК-33

2. Сведения о характерных точках границ объекта

Обозначение характерных точек границ	Координаты, м		Метод определения координат характерной точки	Средняя квадратическая погрешность положения характерной точки (M _t), м	Описание обозначения точки на местности (при наличии)
	X	Y			
1	2	3	4	5	6
н1	225644.60	223186.91	Метод спутниковых геодезических измерений (определений)	0.1	Закрепление отсутствует
н2	225645.89	223190.69	Метод спутниковых геодезических измерений (определений)	0.1	Закрепление отсутствует
н3	225641.49	223192.28	Метод спутниковых геодезических измерений (определений)	0.1	Закрепление отсутствует
н4	225636.21	223177.67	Метод спутниковых геодезических измерений (определений)	0.1	Закрепление отсутствует
н5	225631.24	223166.65	Метод спутниковых геодезических измерений (определений)	0.1	Закрепление отсутствует
н6	225572.51	223185.55	Метод спутниковых геодезических измерений (определений)	0.1	Закрепление отсутствует
н7	225549.60	223116.32	Метод спутниковых геодезических измерений (определений)	0.1	Закрепление отсутствует
н8	225505.16	223128.41	Метод спутниковых геодезических измерений (определений)	0.1	Закрепление отсутствует
н9	225484.14	223135.17	Метод спутниковых геодезических измерений (определений)	0.1	Закрепление отсутствует
н10	225447.31	223146.40	Метод спутниковых геодезических измерений (определений)	0.1	Закрепление отсутствует
н11	225422.67	223150.96	Метод спутниковых геодезических измерений (определений)	0.1	Закрепление отсутствует

2. Сведения о характерных точках границ объекта					
Обозначение характерных точек границ	Координаты, м		Метод определения координат характерной точки	Средняя квадратическая погрешность положения характерной точки (M), м	Описание обозначения точки на местности (при наличии)
	X	Y			
1	2	3	4	5	6
н12	225421.94	223147.02	Метод спутниковых геодезических измерений (определений)	0.1	Закрепление отсутствует
н13	225446.36	223142.50	Метод спутниковых геодезических измерений (определений)	0.1	Закрепление отсутствует
н14	225483.07	223131.32	Метод спутниковых геодезических измерений (определений)	0.1	Закрепление отсутствует
н15	225503.65	223124.70	Метод спутниковых геодезических измерений (определений)	0.1	Закрепление отсутствует
н16	225551.96	223111.54	Метод спутниковых геодезических измерений (определений)	0.1	Закрепление отсутствует
н17	225552.02	223111.77	Метод спутниковых геодезических измерений (определений)	0.1	Закрепление отсутствует
н18	225574.19	223105.56	Метод спутниковых геодезических измерений (определений)	0.1	Закрепление отсутствует
н19	225572.36	223099.35	Метод спутниковых геодезических измерений (определений)	0.1	Закрепление отсутствует
н20	225571.25	223093.01	Метод спутниковых геодезических измерений (определений)	0.1	Закрепление отсутствует
н21	225575.18	223092.32	Метод спутниковых геодезических измерений (определений)	0.1	Закрепление отсутствует
н22	225576.25	223098.35	Метод спутниковых геодезических измерений (определений)	0.1	Закрепление отсутствует
н23	225579.16	223108.32	Метод спутниковых геодезических измерений (определений)	0.1	Закрепление отсутствует
н24	225553.45	223115.52	Метод спутниковых геодезических измерений (определений)	0.1	Закрепление отсутствует

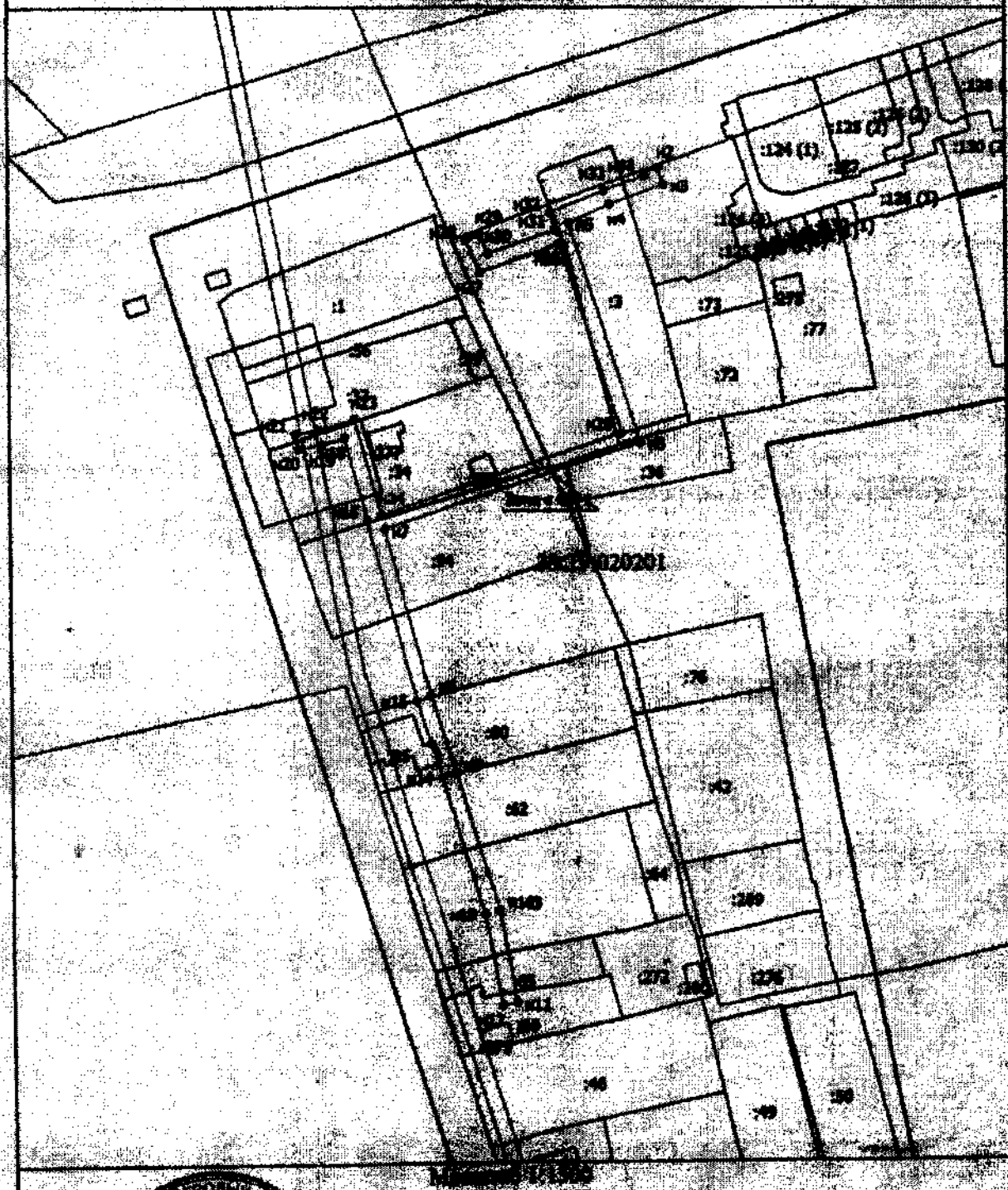
2. Сведения о характерных точках границ объекта

Обозначение характерных точек границ	Координаты, м		Метод определения координат характерной точки	Средняя квадратическая погрешность положения характерной точки (M _t), м	Описание обозначения точки на местности (при наличии)
	X	Y			
1	2	3	4	5	6
н25	225575.06	223180.52	Метод спутниковых геодезических измерений (определений)	0.1	Закрепление отсутствует
н26	225625.52	223164.16	Метод спутниковых геодезических измерений (определений)	0.1	Закрепление отсутствует
н27	225618.12	223142.68	Метод спутниковых геодезических измерений (определений)	0.1	Закрепление отсутствует
н28	225626.77	223138.87	Метод спутниковых геодезических измерений (определений)	0.1	Закрепление отсутствует
н29	225628.38	223142.53	Метод спутниковых геодезических измерений (определений)	0.1	Закрепление отсутствует
н30	225623.10	223144.86	Метод спутниковых геодезических измерений (определений)	0.1	Закрепление отсутствует
н31	225629.39	223163.01	Метод спутниковых геодезических измерений (определений)	0.1	Закрепление отсутствует
н32	225633.94	223161.65	Метод спутниковых геодезических измерений (определений)	0.1	Закрепление отсутствует
н33	225639.92	223176.17	Метод спутниковых геодезических измерений (определений)	0.1	Закрепление отсутствует
н34	225643.89	223187.15	Метод спутниковых геодезических измерений (определений)	0.1	Закрепление отсутствует
н1	225644.60	223186.91	Метод спутниковых геодезических измерений (определений)	0.1	Закрепление отсутствует

3. Сведения о характерных точках части (частей) границы объекта

Обозначение характерных точек части границы	Координаты, м		Метод определения координат характерной точки	Средняя квадратическая погрешность положения характерной точки (M _t), м	Описание обозначения точки на местности (при наличии)
	X	Y			
1	2	3	4	5	6
-	-	-	-	-	-

Рисунок 4
 План границ участка



Условные обозначения:  - Видеть с северной части участка, обозначены о которой достаточно для определения местоположения.

План составлен: _____ Дата: 28.09.10

Масштаб для отнесения к кадастровому плану, составленному в установленном местонахождении участка: _____

Листок 4

План границ объекта

- - Характерная точка границ, сведения о которой позволяют однозначно определить ее положение на местности
- Зона с ОУ 1 - Зона с особыми условиями использования территории Зона с ОУ 1 — Зона с особыми условиями использования территории с особыми условиями использования территории объекта: "Газопровод Ленина 160,162,164,168,170-172; ул. Тоголя 83,85,87"
- к1 - Обозначение новой характерной точки
- 1 - Кадастровый номер земельного участка
- 131 - Кадастровый номер здания
- 242 - Кадастровый номер сооружения
- 1111 - Обозначение контура земельного участка
- - Граница зоны с особыми условиями
- - Существующая часть границ, имеющиеся в ЕГРН сведения о которой достаточны для определения ее местоположения
- - Часть контура, образованного проекцией существующего наземного конструктивного элемента здания, сооружения, объекта незавершенного строительства
- - Граница муниципального образования
- - Граница кадастрового квартала



Подпись _____

Дата: 21.09.10

Место для указания на плане или в описании границ, сведений о которых не хватает для однозначного определения местоположения границ объекта

**Текстовое описание местоположения границ
населенных пунктов, территориальных зон, особо охраняемых природных
территорий, зон с особыми условиями использования территорий**

Прохождение границы		Описание прохождения границы
от точки	до точки	
1	2	3
н1	н2	в границах МО Суздаль(городское поселение)
н2	н3	в границах МО Суздаль(городское поселение)
н3	н4	в границах МО Суздаль(городское поселение)
н4	н5	в границах МО Суздаль(городское поселение)
н5	н6	в границах МО Суздаль(городское поселение)
н6	н7	в границах МО Суздаль(городское поселение)
н7	н8	в границах МО Суздаль(городское поселение)
н8	н9	в границах МО Суздаль(городское поселение)
н9	н10	в границах МО Суздаль(городское поселение)
н10	н11	в границах МО Суздаль(городское поселение)
н11	н12	в границах МО Суздаль(городское поселение)
н12	н13	в границах МО Суздаль(городское поселение)
н13	н14	в границах МО Суздаль(городское поселение)
н14	н15	в границах МО Суздаль(городское поселение)
н15	н16	в границах МО Суздаль(городское поселение)
н16	н17	в границах МО Суздаль(городское поселение)
н17	н18	в границах МО Суздаль(городское поселение)
н18	н19	в границах МО Суздаль(городское поселение)
н19	н20	в границах МО Суздаль(городское поселение)
н20	н21	в границах МО Суздаль(городское поселение)
н21	н22	в границах МО Суздаль(городское поселение)
н22	н23	в границах МО Суздаль(городское поселение)
н23	н24	в границах МО Суздаль(городское поселение)
н24	н25	в границах МО Суздаль(городское поселение)
н25	н26	в границах МО Суздаль(городское поселение)
н26	н27	в границах МО Суздаль(городское поселение)
н27	н28	в границах МО Суздаль(городское поселение)
н28	н29	в границах МО Суздаль(городское поселение)
н29	н30	в границах МО Суздаль(городское поселение)
н30	н31	в границах МО Суздаль(городское поселение)
н31	н32	в границах МО Суздаль(городское поселение)
н32	н33	в границах МО Суздаль(городское поселение)
н33	н34	в границах МО Суздаль(городское поселение)
н34	н1	в границах МО Суздаль(городское поселение)

ОПИСАНИЕ МЕСТОПОЛОЖЕНИЯ ГРАНИЦ

Зона с особыми условиями использования территории-охранная зона
 объекта: "Газопровод низкого давления", расположенного (местоположение)
 :Владимирская область,Суздальский район,с.Борисовское, ул.Полевая, д.2,4,6,8,10,

(наименование объекта, местоположение границ которого описано (далее - объект))

Раздел 1

Сведения об объекте

№ п/п	Характеристики объекта	Описание характеристик
1	2	3
1.	Местоположение объекта	Владимирская область, район Суздальский, село Борисовское
2.	Площадь объекта +/- величина погрешности определения площади (P +/- Дельта P)	4205 +/- 23 м ²
3.	Иные характеристики объекта	-

Раздел 2

Сведения о местоположении границ объекта

1. Система координат МСК-33

2. Сведения о характерных точках границ объекта

Обозначение характерных точек границ	Координаты, м		Метод определения координат характерной точки	Средняя квадратическая погрешность положения характерной точки (Mt), м	Описание обозначения точки на местности (при наличии)
	X	Y			
1	2	3	4	5	6
-	-	-	-	-	

3. Сведения о характерных точках части (частей) границы объекта

Обозначение характерных точек части границы	Координаты, м		Метод определения координат характерной точки	Средняя квадратическая погрешность положения характерной точки (Mt), м	Описание обозначения точки на местности (при наличии)
	X	Y			
1	2	3	4	5	6
Часть 1					
1	206531.13	225667.90	Метод спутниковых геодезических измерений (определений)	0.1	Закрепление отсутствует
2	206475.47	225717.54	Метод спутниковых геодезических измерений (определений)	0.1	Закрепление отсутствует
3	206411.77	225772.86	Метод спутниковых геодезических измерений (определений)	0.1	Закрепление отсутствует
4	206378.49	225802.00	Метод спутниковых геодезических измерений (определений)	0.1	Закрепление отсутствует
5	206381.30	225825.83	Метод спутниковых геодезических измерений (определений)	0.1	Закрепление отсутствует
6	206367.81	225838.44	Метод спутниковых геодезических измерений (определений)	0.1	Закрепление отсутствует
7	206360.60	225830.72	Метод спутниковых геодезических измерений (определений)	0.1	Закрепление отсутствует
8	206357.67	225833.45	Метод спутниковых геодезических измерений (определений)	0.1	Закрепление отсутствует

3. Сведения о характерных точках части (частей) границы объекта

Обозначение характерных точек части границы	Координаты, м		Метод определения координат характерной точки	Средняя квадратическая погрешность положения характерной точки (Мг), м	Описание обозначения точки на местности (при наличии)
	X	Y			
1	2	3	4	5	6
9	206364.89	225841.17	Метод спутниковых геодезических измерений (определений)	0.1	Закрепление отсутствует
10	206346.02	225858.80	Метод спутниковых геодезических измерений (определений)	0.1	Закрепление отсутствует
11	206342.76	225855.15	Метод спутниковых геодезических измерений (определений)	0.1	Закрепление отсутствует
12	206339.77	225857.81	Метод спутниковых геодезических измерений (определений)	0.1	Закрепление отсутствует
13	206343.02	225861.45	Метод спутниковых геодезических измерений (определений)	0.1	Закрепление отсутствует
14	206335.08	225868.09	Метод спутниковых геодезических измерений (определений)	0.1	Закрепление отсутствует
15	206332.31	225864.77	Метод спутниковых геодезических измерений (определений)	0.1	Закрепление отсутствует
16	206329.23	225867.34	Метод спутниковых геодезических измерений (определений)	0.1	Закрепление отсутствует
17	206332.04	225870.69	Метод спутниковых геодезических измерений (определений)	0.1	Закрепление отсутствует
18	206327.32	225874.83	Метод спутниковых геодезических измерений (определений)	0.1	Закрепление отсутствует
19	206317.90	225883.32	Метод спутниковых геодезических измерений (определений)	0.1	Закрепление отсутствует
20	206313.99	225879.04	Метод спутниковых геодезических измерений (определений)	0.1	Закрепление отсутствует
21	206311.04	225881.74	Метод спутниковых геодезических измерений (определений)	0.1	Закрепление отсутствует

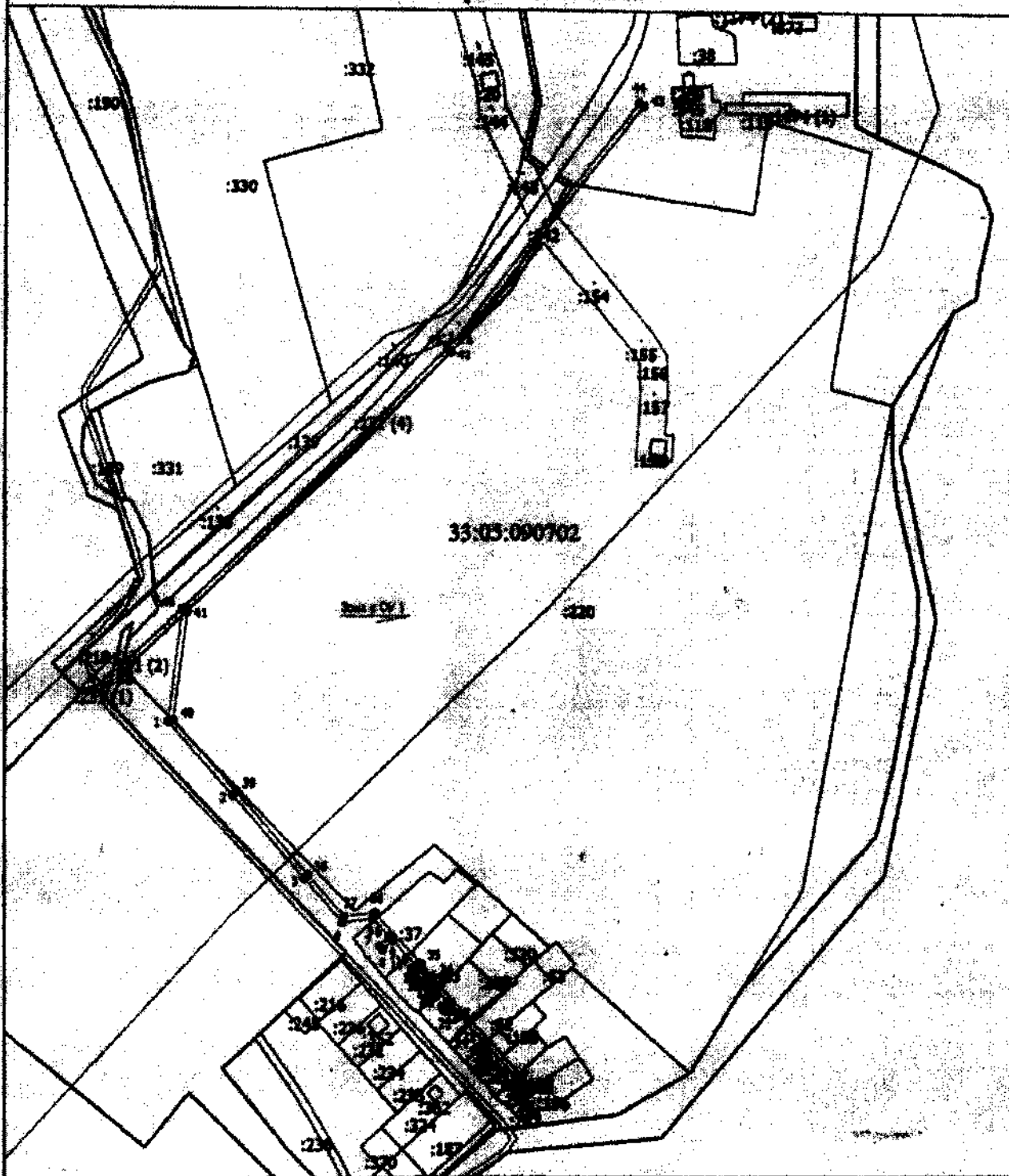
3. Сведения о характерных точках части (частей) границы объекта					
Обозначение характерных точек части границы	Координаты, м		Метод определения координат характерной точки	Средняя квадратическая погрешность положения характерной точки (M), м	Описание обозначения точки на местности (при наличии)
	X	Y			
1	2	3	4	5	6
22	206314.93	225886.00	Метод спутниковых геодезических измерений (определений)	0.1	Закрепление отсутствует
23	206287.69	225910.55	Метод спутниковых геодезических измерений (определений)	0.1	Закрепление отсутствует
24	206282.82	225905.12	Метод спутниковых геодезических измерений (определений)	0.1	Закрепление отсутствует
25	206279.84	225907.79	Метод спутниковых геодезических измерений (определений)	0.1	Закрепление отсутствует
26	206284.72	225913.23	Метод спутниковых геодезических измерений (определений)	0.1	Закрепление отсутствует
27	206260.17	225935.36	Метод спутниковых геодезических измерений (определений)	0.1	Закрепление отсутствует
28	206255.26	225930.25	Метод спутниковых геодезических измерений (определений)	0.1	Закрепление отсутствует
29	206252.37	225933.02	Метод спутниковых геодезических измерений (определений)	0.1	Закрепление отсутствует
30	206257.20	225938.04	Метод спутниковых геодезических измерений (определений)	0.1	Закрепление отсутствует
31	206248.58	225945.81	Метод спутниковых геодезических измерений (определений)	0.1	Закрепление отсутствует
32	206251.26	225948.78	Метод спутниковых геодезических измерений (определений)	0.1	Закрепление отсутствует
33	206329.97	225877.82	Метод спутниковых геодезических измерений (определений)	0.1	Закрепление отсутствует
34	206336.22	225872.34	Метод спутниковых геодезических измерений (определений)	0.1	Закрепление отсутствует

3. Сведения о характерных точках части (частей) границы объекта

Обозначение характерных точек части границы	Координаты, м		Метод определения координат характерной точки	Средняя квадратическая погрешность положения характерной точки (M1), м	Описание обозначения точки на местности (при наличии)
	X	Y			
1	2	3	4	5	6
35	206347.22	225863.16	Метод спутниковых геодезических измерений (определений)	0.1	Закрепление отсутствует
36	206385.51	225827.37	Метод спутниковых геодезических измерений (определений)	0.1	Закрепление отсутствует
37	206382.71	225803.62	Метод спутниковых геодезических измерений (определений)	0.1	Закрепление отсутствует
38	206414.40	225775.88	Метод спутниковых геодезических измерений (определений)	0.1	Закрепление отсутствует
39	206478.11	225720.55	Метод спутниковых геодезических измерений (определений)	0.1	Закрепление отсутствует
40	206532.39	225672.14	Метод спутниковых геодезических измерений (определений)	0.1	Закрепление отсутствует
41	206614.69	225682.63	Метод спутниковых геодезических измерений (определений)	0.1	Закрепление отсутствует
42	206811.95	225885.52	Метод спутниковых геодезических измерений (определений)	0.1	Закрепление отсутствует
43	206999.86	226031.71	Метод спутниковых геодезических измерений (определений)	0.1	Закрепление отсутствует
44	207002.32	226028.55	Метод спутниковых геодезических измерений (определений)	0.1	Закрепление отсутствует
45	206814.62	225882.54	Метод спутниковых геодезических измерений (определений)	0.1	Закрепление отсутствует
46	206616.58	225678.84	Метод спутниковых геодезических измерений (определений)	0.1	Закрепление отсутствует
1	206531.13	225667.90	Метод спутниковых геодезических измерений (определений)	0.1	Закрепление отсутствует

Рис. 4

План границ объекта



35:03:090702

Масштаб 1:4360

Условные обозначения:



— образует часть границы, сведения о которой достаточны для
определения ее местоположения

Подпись _____

Дата 10 10 2005 г.

Место для подписи печатного (подписи) лица, составившего описание местоположения границ объекта

Раздел 4

План границы объекта

- - Характерная точка границы, сведения о которой позволяют однозначно определить ее положение на местности
- Зона с ОУ 1 - Зона с особыми условиями использования территории Зона с ОУ 1 — Зона с особыми условиями использования территории - охранный зона объекта: "Газопровод низкого давления", расположенного (местоположение): Владимирская область, Суздальский район, Газопровод и.д. с. Борисовское, ул. Полевая, д. 2, 4, 6, 8, 10.
- 1 - Обозначение новой характерной точки
- :109 - Кадастровый номер земельного участка
- :269 - Кадастровый номер здания
- :346 - Кадастровый номер сооружения
- :247 - Кадастровый номер объекта незавершенного строительства
- :1174 (1) - Обозначение контура земельного участка
- _____ - Граница зоны с особыми условиями
- _____ - Существующая часть границы, имеющиеся в ЕГРН сведения о которой достаточны для определения ее местоположения
- _____ - Часть контура, образованного проекцией существующего наземного конструктивного элемента здания, сооружения, объекта незавершенного строительства
- _____ - Граница населенного пункта
- _____ - Граница муниципального образования
- _____ - Граница кадастрового квартала
- _____ - Граница зоны с особыми условиями
- 33:05:090702 - Номер кадастрового квартала



Подпись _____

Дата: 10.10.2000 г.

Место для визитки печати (при наличии) лица, составившего чертеж местоположения границ объекта

**Текстовое описание местоположения границ
населенных пунктов, территориальных зон, особо охраняемых природных
территорий, зон с особыми условиями использования территорий**

Прохождение границы		Описание прохождения границы
от точки	до точки	
1	2	3
1	2	в границах МО Павловское (сельское поселение)
2	3	в границах МО Павловское (сельское поселение)
3	4	в границах МО Павловское (сельское поселение)
4	5	в границах МО Павловское (сельское поселение)
5	6	в границах МО Павловское (сельское поселение)
6	7	в границах МО Павловское (сельское поселение)
7	8	в границах МО Павловское (сельское поселение)
8	9	в границах МО Павловское (сельское поселение)
9	10	в границах МО Павловское (сельское поселение)
10	11	в границах МО Павловское (сельское поселение)
11	12	в границах МО Павловское (сельское поселение)
12	13	в границах МО Павловское (сельское поселение)
13	14	в границах МО Павловское (сельское поселение)
14	15	в границах МО Павловское (сельское поселение)
15	16	в границах МО Павловское (сельское поселение)
16	17	в границах МО Павловское (сельское поселение)
17	18	в границах МО Павловское (сельское поселение)
18	19	в границах МО Павловское (сельское поселение)
19	20	в границах МО Павловское (сельское поселение)
20	21	в границах МО Павловское (сельское поселение)
21	22	в границах МО Павловское (сельское поселение)
22	23	в границах МО Павловское (сельское поселение)
23	24	в границах МО Павловское (сельское поселение)
24	25	в границах МО Павловское (сельское поселение)
25	26	в границах МО Павловское (сельское поселение)
26	27	в границах МО Павловское (сельское поселение)
27	28	в границах МО Павловское (сельское поселение)
28	29	в границах МО Павловское (сельское поселение)
29	30	в границах МО Павловское (сельское поселение)
30	31	в границах МО Павловское (сельское поселение)
31	32	в границах МО Павловское (сельское поселение)
32	33	в границах МО Павловское (сельское поселение)
33	34	в границах МО Павловское (сельское поселение)
34	35	в границах МО Павловское (сельское поселение)
35	36	в границах МО Павловское (сельское поселение)
36	37	в границах МО Павловское (сельское поселение)

**Текстовое описание местоположения границ
населенных пунктов, территориальных зон, особо охраняемых природных
территорий, зон с особыми условиями использования территорий**

Прохождение границы		Описание прохождения границы
от точки	до точки	
1	2	3
37	38	в границах МО Павловское (сельское поселение)
38	39	в границах МО Павловское (сельское поселение)
39	40	в границах МО Павловское (сельское поселение)
40	41	в границах МО Павловское (сельское поселение)
41	42	в границах МО Павловское (сельское поселение)
42	43	в границах МО Павловское (сельское поселение)
43	44	в границах МО Павловское (сельское поселение)
44	45	в границах МО Павловское (сельское поселение)
45	46	в границах МО Павловское (сельское поселение)
46	1	в границах МО Павловское (сельское поселение)

ОПИСАНИЕ МЕСТОПОЛОЖЕНИЯ ГРАНИЦ

**Зона с особыми условиями использования территории-охранная зона
объекта: "Газопровод низкого давления для газоснабжения 23 жилых домов
(№№1,1а,2,3,4,5,7,8,9,10а,10б,11,11а,12,13,14,15,16,17,18,18а,20,21) в д. Верхняя
Занинка Судогодского района"**

(наименование объекта, местоположение границ которого описано (далее - объект))

Раздел 1**Сведения об объекте**

№ п/п	Характеристики объекта	Описание характеристик
1	2	3
1.	Местоположение объекта	601380, Владимирская область, район Судогодский, деревня Верхняя Занинка
2.	Площадь объекта +/- величина погрешности определения площади (Р +/- Дельта Р)	3136 +/- 20 м ²
3.	Иные характеристики объекта	-

Раздел 2

Сведения о местоположении границ объекта

1. Система координат МСК-33

2. Сведения о характерных точках границ объекта

Обозначение характерных точек границ	Координаты, м		Метод определения координат характерной точки	Средняя квадратическая погрешность положения характерной точки (Mt), м	Описание обозначения точки на местности (при наличии)
	X	Y			
1	2	3	4	5	6
-	-	-	-	-	-

3. Сведения о характерных точках части (частей) границы объекта

Обозначение характерных точек части границы	Координаты, м		Метод определения координат характерной точки	Средняя квадратическая погрешность положения характерной точки (Mt), м	Описание обозначения точки на местности (при наличии)
	X	Y			
1	2	3	4	5	6
Часть 1					
1	179279.60	216193.96	Аналитический метод	0.1	Закрепление отсутствует
2	179276.29	216196.21	Аналитический метод	0.1	Закрепление отсутствует
3	179274.19	216193.12	Аналитический метод	0.1	Закрепление отсутствует
4	179261.89	216197.45	Аналитический метод	0.1	Закрепление отсутствует
5	179248.88	216203.92	Аналитический метод	0.1	Закрепление отсутствует
6	179247.09	216200.34	Аналитический метод	0.1	Закрепление отсутствует
7	179260.32	216193.76	Аналитический метод	0.1	Закрепление отсутствует
8	179272.47	216189.48	Аналитический метод	0.1	Закрепление отсутствует
9	179269.83	216180.21	Аналитический метод	0.1	Закрепление отсутствует
10	179263.02	216165.01	Аналитический метод	0.1	Закрепление отсутствует
11	179251.19	216170.32	Аналитический метод	0.1	Закрепление отсутствует
12	179249.55	216166.67	Аналитический метод	0.1	Закрепление отсутствует
13	179261.53	216161.38	Аналитический метод	0.1	Закрепление отсутствует
14	179259.41	216156.58	Аналитический метод	0.1	Закрепление отсутствует
15	179254.66	216147.42	Аналитический метод	0.1	Закрепление отсутствует
16	179242.39	216153.74	Аналитический метод	0.1	Закрепление отсутствует

3. Сведения о характерных точках части (частей) границы объекта

Обозначение характерных точек части границы	Координаты, м		Метод определения координат характерной точки	Средняя квадратическая погрешность положения характерной точки (Мт), м	Описание обозначения точки на местности (при наличии)
	X	Y			
1	2	3	4	5	6
17	179240.55	216150.18	Аналитический метод	0.1	Закрепление отсутствует
18	179252.80	216143.83	Аналитический метод	0.1	Закрепление отсутствует
19	179249.92	216138.27	Аналитический метод	0.1	Закрепление отсутствует
20	179242.31	216124.72	Аналитический метод	0.1	Закрепление отсутствует
21	179234.52	216129.10	Аналитический метод	0.1	Закрепление отсутствует
22	179232.57	216125.61	Аналитический метод	0.1	Закрепление отсутствует
23	179240.35	216121.24	Аналитический метод	0.1	Закрепление отсутствует
24	179237.46	216116.09	Аналитический метод	0.1	Закрепление отсутствует
25	179236.90	216115.05	Аналитический метод	0.1	Закрепление отсутствует
26	179229.51	216119.06	Аналитический метод	0.1	Закрепление отсутствует
27	179227.60	216115.55	Аналитический метод	0.1	Закрепление отсутствует
28	179234.56	216111.77	Аналитический метод	0.1	Закрепление отсутствует
29	179217.40	216086.29	Аналитический метод	0.1	Закрепление отсутствует
30	179208.36	216092.37	Аналитический метод	0.1	Закрепление отсутствует
31	179206.12	216089.06	Аналитический метод	0.1	Закрепление отсутствует
32	179215.16	216082.97	Аналитический метод	0.1	Закрепление отсутствует
33	179209.20	216074.22	Аналитический метод	0.1	Закрепление отсутствует
34	179201.41	216079.53	Аналитический метод	0.1	Закрепление отсутствует
35	179199.15	216076.23	Аналитический метод	0.1	Закрепление отсутствует
36	179207.00	216070.88	Аналитический метод	0.1	Закрепление отсутствует
37	179199.33	216059.62	Аналитический метод	0.1	Закрепление отсутствует
38	179185.45	216047.83	Аналитический метод	0.1	Закрепление отсутствует
39	179177.89	216037.94	Аналитический метод	0.1	Закрепление отсутствует
40	179170.15	216043.87	Аналитический метод	0.1	Закрепление отсутствует
41	179167.72	216040.69	Аналитический метод	0.1	Закрепление отсутствует
42	179175.46	216034.77	Аналитический метод	0.1	Закрепление отсутствует

3. Сведения о характерных точках части (частей) границы объекта

Обозначение характерных точек части границы	Координаты, м		Метод определения координат характерной точки	Средняя квадратическая погрешность положения характерной точки (Мс), м	Описание обозначения точки на местности (при наличии)
	X	Y			
1	2	3	4	5	6
43	179160.18	216014.78	Аналитический метод	0.1	Закрепление отсутствует
44	179151.58	216002.45	Аналитический метод	0.1	Закрепление отсутствует
45	179139.74	216004.68	Аналитический метод	0.1	Закрепление отсутствует
46	179139.63	216004.53	Аналитический метод	0.1	Закрепление отсутствует
47	179136.14	216006.89	Аналитический метод	0.1	Закрепление отсутствует
48	179133.90	216003.58	Аналитический метод	0.1	Закрепление отсутствует
49	179137.24	216001.32	Аналитический метод	0.1	Закрепление отсутствует
50	179126.72	215987.21	Аналитический метод	0.1	Закрепление отсутствует
51	179122.97	215989.83	Аналитический метод	0.1	Закрепление отсутствует
52	179120.68	215986.55	Аналитический метод	0.1	Закрепление отсутствует
53	179124.24	215983.89	Аналитический метод	0.1	Закрепление отсутствует
54	179111.81	215967.21	Аналитический метод	0.1	Закрепление отсутствует
55	179107.88	215969.92	Аналитический метод	0.1	Закрепление отсутствует
56	179105.61	215966.63	Аналитический метод	0.1	Закрепление отсутствует
57	179109.29	215964.09	Аналитический метод	0.1	Закрепление отсутствует
58	179076.23	215924.83	Аналитический метод	0.1	Закрепление отсутствует
59	179073.71	215921.52	Аналитический метод	0.1	Закрепление отсутствует
60	179069.39	215924.80	Аналитический метод	0.1	Закрепление отсутствует
61	179066.97	215921.61	Аналитический метод	0.1	Закрепление отсутствует
62	179072.00	215917.80	Аналитический метод	0.1	Закрепление отсутствует
63	179072.68	215914.99	Аналитический метод	0.1	Закрепление отсутствует
64	179068.74	215910.29	Аналитический метод	0.1	Закрепление отсутствует
65	179063.80	215909.02	Аналитический метод	0.1	Закрепление отсутствует
66	179062.87	215907.93	Аналитический метод	0.1	Закрепление отсутствует
67	179059.02	215910.89	Аналитический метод	0.1	Закрепление отсутствует
68	179056.58	215907.72	Аналитический метод	0.1	Закрепление отсутствует

3. Сведения о характерных точках части (частей) границы объекта

Обозначение характерных точек части границы	Координаты, м		Метод определения координат характерной точки	Средняя квадратическая погрешность положения характерной точки (M _t), м	Описание обозначения точки на местности (при наличии)
	X	Y			
1	2	3	4	5	6
69	179060.29	215904.87	Аналитический метод	0.1	Закрепление отсутствует
70	179055.26	215898.93	Аналитический метод	0.1	Закрепление отсутствует
71	179049.94	215903.42	Аналитический метод	0.1	Закрепление отсутствует
72	179047.44	215900.06	Аналитический метод	0.1	Закрепление отсутствует
73	179052.56	215895.73	Аналитический метод	0.1	Закрепление отсутствует
74	179039.64	215880.23	Аналитический метод	0.1	Закрепление отсутствует
75	179033.25	215884.00	Аналитический метод	0.1	Закрепление отсутствует
76	179031.22	215880.56	Аналитический метод	0.1	Закрепление отсутствует
77	179037.13	215877.07	Аналитический метод	0.1	Закрепление отсутствует
78	179027.82	215865.32	Аналитический метод	0.1	Закрепление отсутствует
79	179023.69	215867.75	Аналитический метод	0.1	Закрепление отсутствует
80	179021.66	215864.30	Аналитический метод	0.1	Закрепление отсутствует
81	179025.31	215862.16	Аналитический метод	0.1	Закрепление отсутствует
82	179024.51	215861.15	Аналитический метод	0.1	Закрепление отсутствует
83	179025.10	215855.47	Аналитический метод	0.1	Закрепление отсутствует
84	179021.55	215849.97	Аналитический метод	0.1	Закрепление отсутствует
85	179019.11	215851.54	Аналитический метод	0.1	Закрепление отсутствует
86	179016.94	215848.18	Аналитический метод	0.1	Закрепление отсутствует
87	179019.04	215846.83	Аналитический метод	0.1	Закрепление отсутствует
88	179010.97	215838.26	Аналитический метод	0.1	Закрепление отсутствует
89	179006.49	215835.95	Аналитический метод	0.1	Закрепление отсутствует
90	179005.00	215836.99	Аналитический метод	0.1	Закрепление отсутствует
91	179002.62	215834.37	Аналитический метод	0.1	Закрепление отсутствует
92	179001.29	215833.86	Аналитический метод	0.1	Закрепление отсутствует
93	179002.72	215830.12	Аналитический метод	0.1	Закрепление отсутствует
94	179007.40	215831.91	Аналитический метод	0.1	Закрепление отсутствует

3. Сведения о характерных точках части (частей) границы объекта

Обозначение характерных точек части границы	Координаты, м		Метод определения координат характерной точки	Средняя квадратическая погрешность положения характерной точки (M), м	Описание обозначения точки на местности (при наличии)
	X	Y			
1	2	3	4	5	6
95	179013.41	215835.02	Аналитический метод	0.1	Закрепление отсутствует
96	179015.69	215837.44	Аналитический метод	0.1	Закрепление отсутствует
97	179026.47	215829.08	Аналитический метод	0.1	Закрепление отсутствует
98	179028.92	215832.24	Аналитический метод	0.1	Закрепление отсутствует
99	179018.45	215840.36	Аналитический метод	0.1	Закрепление отсутствует
100	179023.92	215846.17	Аналитический метод	0.1	Закрепление отсутствует
101	179029.22	215854.49	Аналитический метод	0.1	Закрепление отсутствует
102	179028.66	215859.94	Аналитический метод	0.1	Закрепление отсутствует
103	179039.94	215874.18	Аналитический метод	0.1	Закрепление отсутствует
104	179045.90	215870.31	Аналитический метод	0.1	Закрепление отсутствует
105	179033.96	215854.92	Аналитический метод	0.1	Закрепление отсутствует
106	179037.12	215852.47	Аналитический метод	0.1	Закрепление отсутствует
107	179049.33	215868.20	Аналитический метод	0.1	Закрепление отсутствует
108	179053.21	215865.95	Аналитический метод	0.1	Закрепление отсутствует
109	179055.21	215869.41	Аналитический метод	0.1	Закрепление отсутствует
110	179042.44	215877.33	Аналитический метод	0.1	Закрепление отсутствует
111	179054.25	215891.54	Аналитический метод	0.1	Закрепление отсутствует
112	179065.76	215882.71	Аналитический метод	0.1	Закрепление отсутствует
113	179068.19	215885.89	Аналитический метод	0.1	Закрепление отсутствует
114	179056.83	215894.60	Аналитический метод	0.1	Закрепление отсутствует
115	179066.03	215905.46	Аналитический метод	0.1	Закрепление отсутствует
116	179070.98	215906.74	Аналитический метод	0.1	Закрепление отсутствует
117	179077.05	215913.96	Аналитический метод	0.1	Закрепление отсутствует
118	179076.09	215917.94	Аналитический метод	0.1	Закрепление отсутствует
119	179093.40	215939.01	Аналитический метод	0.1	Закрепление отсутствует
120	179102.23	215931.58	Аналитический метод	0.1	Закрепление отсутствует

3. Сведения о характерных точках части (частей) границы объекта

Обозначение характерных точек части границы	Координаты, м		Метод определения координат характерной точки	Средняя квадратическая погрешность положения характерной точки (M _t), м	Описание обозначения точки на местности (при наличии)
	X	Y			
1	2	3	4	5	6
121	179104.81	215934.64	Аналитический метод	0.1	Закрепление отсутствует
122	179095.98	215942.07	Аналитический метод	0.1	Закрепление отсутствует
123	179114.16	215963.66	Аналитический метод	0.1	Закрепление отсутствует
124	179117.55	215968.21	Аналитический метод	0.1	Закрепление отсутствует
125	179126.19	215961.76	Аналитический метод	0.1	Закрепление отсутствует
126	179128.58	215964.97	Аналитический метод	0.1	Закрепление отсутствует
127	179119.94	215971.42	Аналитический метод	0.1	Закрепление отсутствует
128	179131.81	215987.34	Аналитический метод	0.1	Закрепление отсутствует
129	179140.92	215980.68	Аналитический метод	0.1	Закрепление отсутствует
130	179143.28	215983.91	Аналитический метод	0.1	Закрепление отсутствует
131	179134.20	215990.55	Аналитический метод	0.1	Закрепление отсутствует
132	179141.45	216000.29	Аналитический метод	0.1	Закрепление отсутствует
133	179153.38	215998.04	Аналитический метод	0.1	Закрепление отсутствует
134	179154.66	215997.23	Аналитический метод	0.1	Закрепление отсутствует
135	179157.06	216000.43	Аналитический метод	0.1	Закрепление отсутствует
136	179155.63	216001.51	Аналитический метод	0.1	Закрепление отсутствует
137	179163.04	216011.88	Аналитический метод	0.1	Закрепление отсутствует
138	179165.06	216010.48	Аналитический метод	0.1	Закрепление отсутствует
139	179167.35	216013.76	Аналитический метод	0.1	Закрепление отсутствует
140	179165.54	216015.02	Аналитический метод	0.1	Закрепление отсутствует
141	179178.94	216032.81	Аналитический метод	0.1	Закрепление отсутствует
142	179181.13	216031.16	Аналитический метод	0.1	Закрепление отсутствует
143	179183.53	216034.36	Аналитический метод	0.1	Закрепление отсутствует
144	179181.42	216035.97	Аналитический метод	0.1	Закрепление отсутствует
145	179188.37	216045.06	Аналитический метод	0.1	Закрепление отсутствует
146	179201.29	216056.04	Аналитический метод	0.1	Закрепление отсутствует

3. Сведения о характерных точках части (частей) границы объекта

Обозначение характерных точек части границы	Координаты, м		Метод определения координат характерной точки	Средняя квадратическая погрешность положения характерной точки (M _t), м	Описание обозначения точки на местности (при наличии)
	X	Y			
1	2	3	4	5	6
147	179205.66	216052.79	Аналитический метод	0.1	Закрепление отсутствует
148	179208.05	216055.99	Аналитический метод	0.1	Закрепление отсутствует
149	179203.84	216059.13	Аналитический метод	0.1	Закрепление отсутствует
150	179238.76	216110.86	Аналитический метод	0.1	Закрепление отсутствует
151	179242.91	216108.27	Аналитический метод	0.1	Закрепление отсутствует
152	179245.03	216111.66	Аналитический метод	0.1	Закрепление отсутствует
153	179240.98	216114.19	Аналитический метод	0.1	Закрепление отсутствует
154	179247.35	216125.54	Аналитический метод	0.1	Закрепление отсутствует
155	179252.38	216122.79	Аналитический метод	0.1	Закрепление отсутствует
156	179269.11	216115.31	Аналитический метод	0.1	Закрепление отсутствует
157	179270.74	216118.97	Аналитический метод	0.1	Закрепление отсутствует
158	179254.16	216126.37	Аналитический метод	0.1	Закрепление отсутствует
159	179249.31	216129.02	Аналитический метод	0.1	Закрепление отсутствует
160	179253.44	216136.36	Аналитический метод	0.1	Закрепление отсутствует
161	179261.69	216152.28	Аналитический метод	0.1	Закрепление отсутствует
162	179285.38	216141.46	Аналитический метод	0.1	Закрепление отсутствует
163	179287.04	216145.09	Аналитический метод	0.1	Закрепление отсутствует
164	179263.47	216155.87	Аналитический метод	0.1	Закрепление отсутствует
165	179273.60	216178.05	Аналитический метод	0.1	Закрепление отсутствует
166	179276.69	216189.69	Аналитический метод	0.1	Закрепление отсутствует
1	179279.60	216193.96	Аналитический метод	0.1	Закрепление отсутствует

**Текстовое описание местоположения границ
населенных пунктов, территориальных зон, особо охраняемых природных
территорий, зон с особыми условиями использования территорий**

Прохождение границы		Описание прохождения границы
от точки	до точки	
1	2	3
1	2	в границах МО Вяткинское(сельское поселение)
2	3	в границах МО Вяткинское(сельское поселение)
3	4	в границах МО Вяткинское(сельское поселение)
4	5	в границах МО Вяткинское(сельское поселение)
5	6	в границах МО Вяткинское(сельское поселение)
6	7	в границах МО Вяткинское(сельское поселение)
7	8	в границах МО Вяткинское(сельское поселение)
8	9	в границах МО Вяткинское(сельское поселение)
9	10	в границах МО Вяткинское(сельское поселение)
10	11	в границах МО Вяткинское(сельское поселение)
11	12	в границах МО Вяткинское(сельское поселение)
12	13	в границах МО Вяткинское(сельское поселение)
13	14	в границах МО Вяткинское(сельское поселение)
14	15	в границах МО Вяткинское(сельское поселение)
15	16	в границах МО Вяткинское(сельское поселение)
16	17	в границах МО Вяткинское(сельское поселение)
17	18	в границах МО Вяткинское(сельское поселение)
18	19	в границах МО Вяткинское(сельское поселение)
19	20	в границах МО Вяткинское(сельское поселение)
20	21	в границах МО Вяткинское(сельское поселение)
21	22	в границах МО Вяткинское(сельское поселение)
22	23	в границах МО Вяткинское(сельское поселение)
23	24	в границах МО Вяткинское(сельское поселение)
24	25	в границах МО Вяткинское(сельское поселение)
25	26	в границах МО Вяткинское(сельское поселение)
26	27	в границах МО Вяткинское(сельское поселение)
27	28	в границах МО Вяткинское(сельское поселение)
28	29	в границах МО Вяткинское(сельское поселение)
29	30	в границах МО Вяткинское(сельское поселение)
30	31	в границах МО Вяткинское(сельское поселение)
31	32	в границах МО Вяткинское(сельское поселение)
32	33	в границах МО Вяткинское(сельское поселение)
33	34	в границах МО Вяткинское(сельское поселение)
34	35	в границах МО Вяткинское(сельское поселение)
35	36	в границах МО Вяткинское(сельское поселение)
36	37	в границах МО Вяткинское(сельское поселение)

**Текстовое описание местоположения границ
населенных пунктов, территориальных зон, особо охраняемых природных
территорий, зон с особыми условиями использования территорий**

Прохождение границы		Описание прохождения границы
от точки	до точки	
1	2	3
37	38	в границах МО Вяткинское(сельское поселение)
38	39	в границах МО Вяткинское(сельское поселение)
39	40	в границах МО Вяткинское(сельское поселение)
40	41	в границах МО Вяткинское(сельское поселение)
41	42	в границах МО Вяткинское(сельское поселение)
42	43	в границах МО Вяткинское(сельское поселение)
43	44	в границах МО Вяткинское(сельское поселение)
44	45	в границах МО Вяткинское(сельское поселение)
45	46	в границах МО Вяткинское(сельское поселение)
46	47	в границах МО Вяткинское(сельское поселение)
47	48	в границах МО Вяткинское(сельское поселение)
48	49	в границах МО Вяткинское(сельское поселение)
49	50	в границах МО Вяткинское(сельское поселение)
50	51	в границах МО Вяткинское(сельское поселение)
51	52	в границах МО Вяткинское(сельское поселение)
52	53	в границах МО Вяткинское(сельское поселение)
53	54	в границах МО Вяткинское(сельское поселение)
54	55	в границах МО Вяткинское(сельское поселение)
55	56	в границах МО Вяткинское(сельское поселение)
56	57	в границах МО Вяткинское(сельское поселение)
57	58	в границах МО Вяткинское(сельское поселение)
58	59	в границах МО Вяткинское(сельское поселение)
59	60	в границах МО Вяткинское(сельское поселение)
60	61	в границах МО Вяткинское(сельское поселение)
61	62	в границах МО Вяткинское(сельское поселение)
62	63	в границах МО Вяткинское(сельское поселение)
63	64	в границах МО Вяткинское(сельское поселение)
64	65	в границах МО Вяткинское(сельское поселение)
65	66	в границах МО Вяткинское(сельское поселение)
66	67	в границах МО Вяткинское(сельское поселение)
67	68	в границах МО Вяткинское(сельское поселение)
68	69	в границах МО Вяткинское(сельское поселение)
69	70	в границах МО Вяткинское(сельское поселение)
70	71	в границах МО Вяткинское(сельское поселение)
71	72	в границах МО Вяткинское(сельское поселение)
72	73	в границах МО Вяткинское(сельское поселение)

**Текстовое описание местоположения границ
населенных пунктов, территориальных зон, особо охраняемых природных
территорий, зон с особыми условиями использования территорий**

Прохождение границы		Описание прохождения границы
от точки	до точки	
1	2	3
73	74	в границах МО Вяткинское(сельское поселение)
74	75	в границах МО Вяткинское(сельское поселение)
75	76	в границах МО Вяткинское(сельское поселение)
76	77	в границах МО Вяткинское(сельское поселение)
77	78	в границах МО Вяткинское(сельское поселение)
78	79	в границах МО Вяткинское(сельское поселение)
79	80	в границах МО Вяткинское(сельское поселение)
80	81	в границах МО Вяткинское(сельское поселение)
81	82	в границах МО Вяткинское(сельское поселение)
82	83	в границах МО Вяткинское(сельское поселение)
83	84	в границах МО Вяткинское(сельское поселение)
84	85	в границах МО Вяткинское(сельское поселение)
85	86	в границах МО Вяткинское(сельское поселение)
86	87	в границах МО Вяткинское(сельское поселение)
87	88	в границах МО Вяткинское(сельское поселение)
88	89	в границах МО Вяткинское(сельское поселение)
89	90	в границах МО Вяткинское(сельское поселение)
90	91	в границах МО Вяткинское(сельское поселение)
91	92	в границах МО Вяткинское(сельское поселение)
92	93	в границах МО Вяткинское(сельское поселение)
93	94	в границах МО Вяткинское(сельское поселение)
94	95	в границах МО Вяткинское(сельское поселение)
95	96	в границах МО Вяткинское(сельское поселение)
96	97	в границах МО Вяткинское(сельское поселение)
97	98	в границах МО Вяткинское(сельское поселение)
98	99	в границах МО Вяткинское(сельское поселение)
99	100	в границах МО Вяткинское(сельское поселение)
100	101	в границах МО Вяткинское(сельское поселение)
101	102	в границах МО Вяткинское(сельское поселение)
102	103	в границах МО Вяткинское(сельское поселение)
103	104	в границах МО Вяткинское(сельское поселение)
104	105	в границах МО Вяткинское(сельское поселение)
105	106	в границах МО Вяткинское(сельское поселение)
106	107	в границах МО Вяткинское(сельское поселение)
107	108	в границах МО Вяткинское(сельское поселение)
108	109	в границах МО Вяткинское(сельское поселение)

**Текстовое описание местоположения границ
населенных пунктов, территориальных зон, особо охраняемых природных
территорий, зон с особыми условиями использования территорий**

Прохождение границы		Описание прохождения границы
от точки	до точки	
1	2	3
109	110	в границах МО Вяткинское(сельское поселение)
110	111	в границах МО Вяткинское(сельское поселение)
111	112	в границах МО Вяткинское(сельское поселение)
112	113	в границах МО Вяткинское(сельское поселение)
113	114	в границах МО Вяткинское(сельское поселение)
114	115	в границах МО Вяткинское(сельское поселение)
115	116	в границах МО Вяткинское(сельское поселение)
116	117	в границах МО Вяткинское(сельское поселение)
117	118	в границах МО Вяткинское(сельское поселение)
118	119	в границах МО Вяткинское(сельское поселение)
119	120	в границах МО Вяткинское(сельское поселение)
120	121	в границах МО Вяткинское(сельское поселение)
121	122	в границах МО Вяткинское(сельское поселение)
122	123	в границах МО Вяткинское(сельское поселение)
123	124	в границах МО Вяткинское(сельское поселение)
124	125	в границах МО Вяткинское(сельское поселение)
125	126	в границах МО Вяткинское(сельское поселение)
126	127	в границах МО Вяткинское(сельское поселение)
127	128	в границах МО Вяткинское(сельское поселение)
128	129	в границах МО Вяткинское(сельское поселение)
129	130	в границах МО Вяткинское(сельское поселение)
130	131	в границах МО Вяткинское(сельское поселение)
131	132	в границах МО Вяткинское(сельское поселение)
132	133	в границах МО Вяткинское(сельское поселение)
133	134	в границах МО Вяткинское(сельское поселение)
134	135	в границах МО Вяткинское(сельское поселение)
135	136	в границах МО Вяткинское(сельское поселение)
136	137	в границах МО Вяткинское(сельское поселение)
137	138	в границах МО Вяткинское(сельское поселение)
138	139	в границах МО Вяткинское(сельское поселение)
139	140	в границах МО Вяткинское(сельское поселение)
140	141	в границах МО Вяткинское(сельское поселение)
141	142	в границах МО Вяткинское(сельское поселение)
142	143	в границах МО Вяткинское(сельское поселение)
143	144	в границах МО Вяткинское(сельское поселение)
144	145	в границах МО Вяткинское(сельское поселение)

Текстовое описание местоположения границ населенных пунктов, территориальных зон, особо охраняемых природных территорий, зон с особыми условиями использования территорий

Прохождение границы		Описание прохождения границы
от точки	до точки	
1	2	3
145	146	в границах МО Вяткинское(сельское поселение)
146	147	в границах МО Вяткинское(сельское поселение)
147	148	в границах МО Вяткинское(сельское поселение)
148	149	в границах МО Вяткинское(сельское поселение)
149	150	в границах МО Вяткинское(сельское поселение)
150	151	в границах МО Вяткинское(сельское поселение)
151	152	в границах МО Вяткинское(сельское поселение)
152	153	в границах МО Вяткинское(сельское поселение)
153	154	в границах МО Вяткинское(сельское поселение)
154	155	в границах МО Вяткинское(сельское поселение)
155	156	в границах МО Вяткинское(сельское поселение)
156	157	в границах МО Вяткинское(сельское поселение)
157	158	в границах МО Вяткинское(сельское поселение)
158	159	в границах МО Вяткинское(сельское поселение)
159	160	в границах МО Вяткинское(сельское поселение)
160	161	в границах МО Вяткинское(сельское поселение)
161	162	в границах МО Вяткинское(сельское поселение)
162	163	в границах МО Вяткинское(сельское поселение)
163	164	в границах МО Вяткинское(сельское поселение)
164	165	в границах МО Вяткинское(сельское поселение)
165	166	в границах МО Вяткинское(сельское поселение)
166	1	в границах МО Вяткинское(сельское поселение)

ОПИСАНИЕ МЕСТОПОЛОЖЕНИЯ ГРАНИЦ**Зона с особыми условиями использования территории-охранная зона
объекта: "Газопровод для газификации центральной части п. им. Воровского "**

(наименование объекта, местоположение границ которого описано (далее - объект))

Раздел 1**Сведения об объекте**

№ п/п	Характеристики объекта	Описание характеристик
1	2	3
1.	Местоположение объекта	601389, Владимирская область, район Судогодский, поселок им Воровского
2.	Площадь объекта +/- величина погрешности определения площади (Р +/- Дельта Р)	5845 +/- 27 м ²
3.	Иные характеристики объекта	-

Раздел 2

Сведения о местоположении границ объекта

1. Система координат МСК-33

2. Сведения о характерных точках границ объекта

Обозначение характерных точек границ	Координаты, м		Метод определения координат характерной точки	Средняя квадратическая погрешность положения характерной точки (M _t), м	Описание обозначения точки на местности (при наличии)
	X	Y			
1	2	3	4	5	6
1	147699.60	266972.27	Аналитический метод	0.1	Закрепление отсутствует
2	147717.54	266998.54	Аналитический метод	0.1	Закрепление отсутствует
3	147724.91	267009.49	Аналитический метод	0.1	Закрепление отсутствует
4	147733.76	267022.15	Аналитический метод	0.1	Закрепление отсутствует
5	147743.96	267015.26	Аналитический метод	0.1	Закрепление отсутствует
6	147744.24	267015.75	Аналитический метод	0.1	Закрепление отсутствует
7	147774.67	267076.31	Аналитический метод	0.1	Закрепление отсутствует
8	147777.65	267081.88	Аналитический метод	0.1	Закрепление отсутствует
9	147796.13	267072.36	Аналитический метод	0.1	Закрепление отсутствует
10	147827.49	267056.11	Аналитический метод	0.1	Закрепление отсутствует
11	147834.10	267067.93	Аналитический метод	0.1	Закрепление отсутствует
12	147859.21	267111.12	Аналитический метод	0.1	Закрепление отсутствует
13	147847.93	267116.59	Аналитический метод	0.1	Закрепление отсутствует
14	147841.38	267119.72	Аналитический метод	0.1	Закрепление отсутствует
15	147842.72	267131.75	Аналитический метод	0.1	Закрепление отсутствует
16	147845.54	267156.00	Аналитический метод	0.1	Закрепление отсутствует
17	147850.52	267200.19	Аналитический метод	0.1	Закрепление отсутствует
18	147851.23	267207.42	Аналитический метод	0.1	Закрепление отсутствует
19	147848.95	267208.44	Аналитический метод	0.1	Закрепление отсутствует
20	147835.74	267214.28	Аналитический метод	0.1	Закрепление отсутствует
21	147783.64	267237.72	Аналитический метод	0.1	Закрепление отсутствует
22	147778.01	267240.25	Аналитический метод	0.1	Закрепление отсутствует

2. Сведения о характерных точках границ объекта

Обозначение характерных точек границ	Координаты, м		Метод определения координат характерной точки	Средняя квадратическая погрешность положения характерной точки (M _t), м	Описание обозначения точки на местности (при наличии)
	X	Y			
1	2	3	4	5	6
23	147776.86	267238.92	Аналитический метод	0.1	Закрепление отсутствует
24	147773.04	267241.45	Аналитический метод	0.1	Закрепление отсутствует
25	147742.96	267264.68	Аналитический метод	0.1	Закрепление отсутствует
26	147712.23	267287.92	Аналитический метод	0.1	Закрепление отсутствует
27	147723.85	267305.39	Аналитический метод	0.1	Закрепление отсутствует
28	147748.37	267342.49	Аналитический метод	0.1	Закрепление отсутствует
29	147753.29	267350.12	Аналитический метод	0.1	Закрепление отсутствует
30	147719.44	267372.16	Аналитический метод	0.1	Закрепление отсутствует
31	147684.02	267396.10	Аналитический метод	0.1	Закрепление отсутствует
32	147651.04	267418.19	Аналитический метод	0.1	Закрепление отсутствует
33	147653.39	267445.43	Аналитический метод	0.1	Закрепление отсутствует
34	147684.47	267485.15	Аналитический метод	0.1	Закрепление отсутствует
35	147690.47	267492.76	Аналитический метод	0.1	Закрепление отсутствует
36	147724.58	267542.14	Аналитический метод	0.1	Закрепление отсутствует
37	147728.43	267547.72	Аналитический метод	0.1	Закрепление отсутствует
38	147763.91	267523.28	Аналитический метод	0.1	Закрепление отсутствует
39	147775.31	267538.07	Аналитический метод	0.1	Закрепление отсутствует
40	147815.14	267590.51	Аналитический метод	0.1	Закрепление отсутствует
41	147825.31	267603.86	Аналитический метод	0.1	Закрепление отсутствует
42	147852.66	267639.19	Аналитический метод	0.1	Закрепление отсутствует
43	147855.66	267636.52	Аналитический метод	0.1	Закрепление отсутствует
44	147828.48	267601.42	Аналитический метод	0.1	Закрепление отсутствует
45	147818.33	267588.09	Аналитический метод	0.1	Закрепление отсутствует
46	147778.49	267535.64	Аналитический метод	0.1	Закрепление отсутствует
47	147764.77	267517.84	Аналитический метод	0.1	Закрепление отсутствует
48	147729.45	267542.16	Аналитический метод	0.1	Закрепление отсутствует

2. Сведения о характерных точках границ объекта

Обозначение характерных точек границ	Координаты, м		Метод определения координат характерной точки	Средняя квадратическая погрешность положения характерной точки (M _t), м	Описание обозначения точки на местности (при наличии)
	X	Y			
1	2	3	4	5	6
49	147727.87	267539.87	Аналитический метод	0.1	Закрепление отсутствует
50	147693.69	267490.38	Аналитический метод	0.1	Закрепление отсутствует
51	147687.61	267482.68	Аналитический метод	0.1	Закрепление отсутствует
52	147657.42	267444.06	Аналитический метод	0.1	Закрепление отсутствует
53	147655.13	267420.26	Аналитический метод	0.1	Закрепление отсутствует
54	147686.25	267399.42	Аналитический метод	0.1	Закрепление отсутствует
55	147721.65	267375.49	Аналитический метод	0.1	Закрепление отсутствует
56	147758.81	267351.30	Аналитический метод	0.1	Закрепление отсутствует
57	147751.72	267340.31	Аналитический метод	0.1	Закрепление отсутствует
58	147727.19	267303.18	Аналитический метод	0.1	Закрепление отсутствует
59	147717.64	267288.84	Аналитический метод	0.1	Закрепление отсутствует
60	147745.39	267267.86	Аналитический метод	0.1	Закрепление отсутствует
61	147775.37	267244.70	Аналитический метод	0.1	Закрепление отсутствует
62	147776.13	267244.20	Аналитический метод	0.1	Закрепление отсутствует
63	147776.93	267245.12	Аналитический метод	0.1	Закрепление отсутствует
64	147785.28	267241.37	Аналитический метод	0.1	Закрепление отсутствует
65	147837.37	267217.93	Аналитический метод	0.1	Закрепление отсутствует
66	147850.58	267212.10	Аналитический метод	0.1	Закрепление отсутствует
67	147855.50	267209.88	Аналитический метод	0.1	Закрепление отсутствует
68	147854.49	267199.77	Аналитический метод	0.1	Закрепление отсутствует
69	147849.52	267155.55	Аналитический метод	0.1	Закрепление отсутствует
70	147846.70	267131.30	Аналитический метод	0.1	Закрепление отсутствует
71	147845.67	267122.10	Аналитический метод	0.1	Закрепление отсутствует
72	147849.66	267120.20	Аналитический метод	0.1	Закрепление отсутствует
73	147864.84	267112.84	Аналитический метод	0.1	Закрепление отсутствует
74	147837.58	267065.95	Аналитический метод	0.1	Закрепление отсутствует

2. Сведения о характерных точках границ объекта

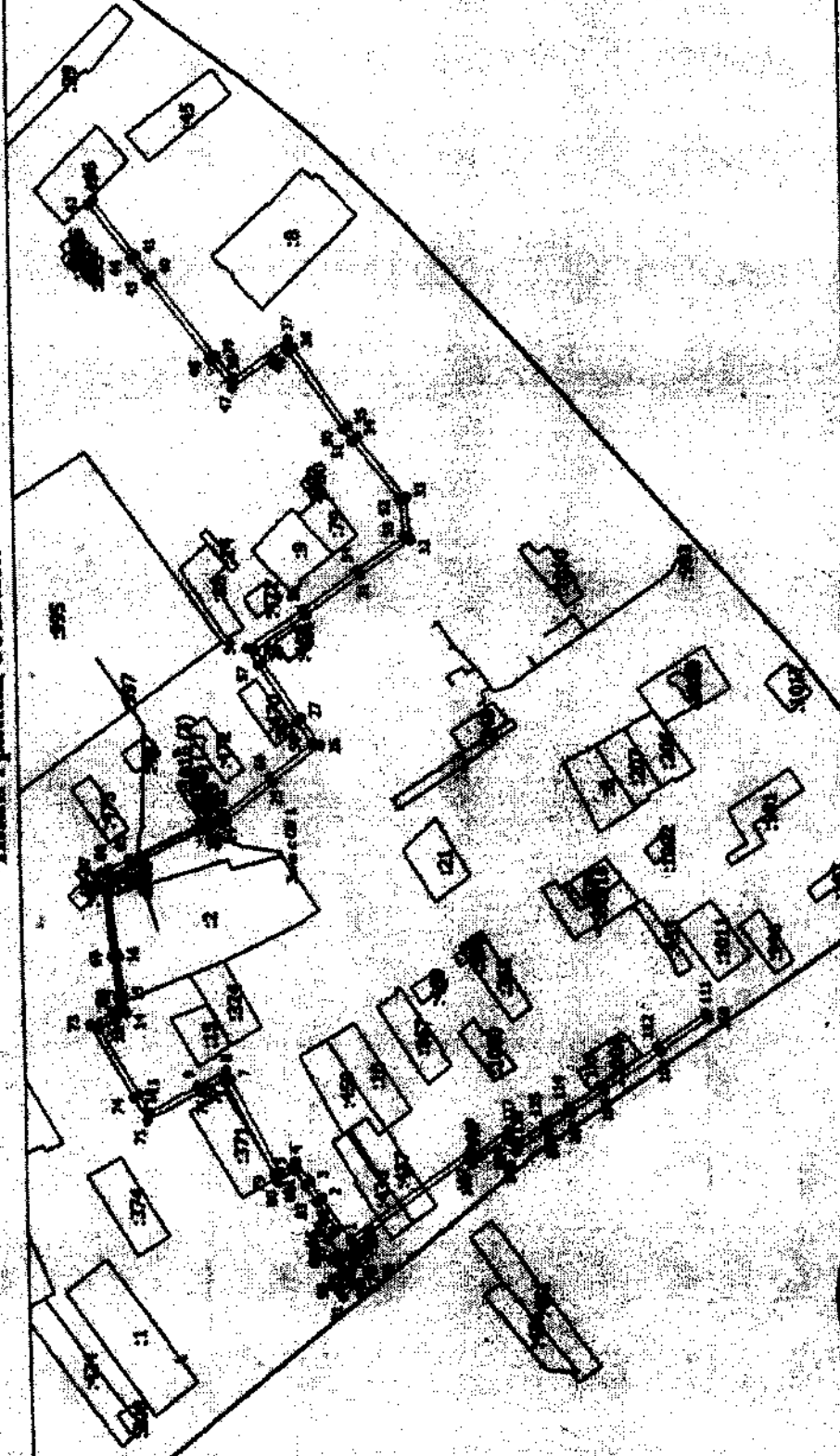
Обозначение характерных точек границ	Координаты, м		Метод определения координат характерной точки	Средняя квадратическая погрешность положения характерной точки (Мт), м	Описание обозначения точки на местности (при наличии)
	X	Y			
1	2	3	4	5	6
75	147829.09	267050.77	Аналитический метод	0.1	Закрепление отсутствует
76	147794.29	267068.81	Аналитический метод	0.1	Закрепление отсутствует
77	147779.32	267076.52	Аналитический метод	0.1	Закрепление отсутствует
78	147778.22	267074.47	Аналитический метод	0.1	Закрепление отсутствует
79	147747.76	267013.85	Аналитический метод	0.1	Закрепление отсутствует
80	147745.26	267009.55	Аналитический метод	0.1	Закрепление отсутствует
81	147734.78	267016.63	Аналитический метод	0.1	Закрепление отсутствует
82	147728.21	267007.22	Аналитический метод	0.1	Закрепление отсутствует
83	147720.85	266996.29	Аналитический метод	0.1	Закрепление отсутствует
84	147708.46	266978.15	Аналитический метод	0.1	Закрепление отсутствует
85	147710.20	266976.64	Аналитический метод	0.1	Закрепление отсутствует
86	147713.84	266972.18	Аналитический метод	0.1	Закрепление отсутствует
87	147707.54	266962.87	Аналитический метод	0.1	Закрепление отсутствует
88	147712.17	266959.58	Аналитический метод	0.1	Закрепление отсутствует
89	147700.04	266944.03	Аналитический метод	0.1	Закрепление отсутствует
90	147707.65	266938.34	Аналитический метод	0.1	Закрепление отсутствует
91	147705.25	266935.14	Аналитический метод	0.1	Закрепление отсутствует
92	147694.37	266943.28	Аналитический метод	0.1	Закрепление отсутствует
93	147706.44	266958.75	Аналитический метод	0.1	Закрепление отсутствует
94	147701.80	266961.88	Аналитический метод	0.1	Закрепление отсутствует
95	147698.36	266957.64	Аналитический метод	0.1	Закрепление отсутствует
96	147695.60	266959.36	Аналитический метод	0.1	Закрепление отсутствует
97	147688.60	266949.10	Аналитический метод	0.1	Закрепление отсутствует
98	147685.28	266951.43	Аналитический метод	0.1	Закрепление отсутствует
99	147694.46	266964.79	Аналитический метод	0.1	Закрепление отсутствует
100	147696.10	266967.05	Аналитический метод	0.1	Закрепление отсутствует

2. Сведения о характерных точках границ объекта					
Обозначение характерных точек границ	Координаты, м		Метод определения координат характерной точки	Средняя квадратическая погрешность положения характерной точки (M _t), м	Описание обозначения точки на местности (при наличии)
	X	Y			
1	2	3	4	5	6
101	147697.36	266968.95	Аналитический метод	0.1	Закрепление отсутствует
102	147622.02	267021.29	Аналитический метод	0.1	Закрепление отсутствует
103	147619.58	267017.79	Аналитический метод	0.1	Закрепление отсутствует
104	147597.07	267033.16	Аналитический метод	0.1	Закрепление отсутствует
105	147591.52	267025.04	Аналитический метод	0.1	Закрепление отсутствует
106	147570.12	267039.17	Аналитический метод	0.1	Закрепление отсутствует
107	147554.98	267049.49	Аналитический метод	0.1	Закрепление отсутствует
108	147533.86	267063.21	Аналитический метод	0.1	Закрепление отсутствует
109	147496.74	267087.73	Аналитический метод	0.1	Закрепление отсутствует
110	147465.43	267108.57	Аналитический метод	0.1	Закрепление отсутствует
111	147467.65	267111.90	Аналитический метод	0.1	Закрепление отсутствует
112	147498.96	267091.06	Аналитический метод	0.1	Закрепление отсутствует
113	147536.05	267066.56	Аналитический метод	0.1	Закрепление отсутствует
114	147557.20	267052.82	Аналитический метод	0.1	Закрепление отсутствует
115	147572.35	267042.50	Аналитический метод	0.1	Закрепление отсутствует
116	147590.44	267030.55	Аналитический метод	0.1	Закрепление отсутствует
117	147596.02	267038.72	Аналитический метод	0.1	Закрепление отсутствует
118	147618.57	267023.33	Аналитический метод	0.1	Закрепление отсутствует
119	147621.03	267026.85	Аналитический метод	0.1	Закрепление отсутствует
1	147699.60	266972.27	Аналитический метод	0.1	Закрепление отсутствует

3. Сведения о характерных точках части (частей) границы объекта					
Обозначение характерных точек части границы	Координаты, м		Метод определения координат характерной точки	Средняя квадратическая погрешность положения характерной точки (M _t), м	Описание обозначения точки на местности (при наличии)
	X	Y			
1	2	3	4	5	6
-	-	-	-	-	-

Роздел 4

План границь об'єкта



Масштаб 1:4200



Погодів

Земельний кадастр України

Дата: 2. 11. 20

Раздел 4

План границ объекта

Условные обозначения

- Видеть образованная часть границы, сведения о которой достаточны для определения ее местоположения
- Характерная точка границ, сведения о которой позволяют однозначно определить ее положение на местности
- Зона с ОУ 1 - Зона с особыми условиями использования территории Зона с ОУ 1 — Зона с особыми условиями использования территории — охранная зона объекта. Газопровод для газификации котельной части п. им. Воровского *
- ! - Обозначение новой характерной точки
- Кадастровый номер земельного участка
- Кадастровый номер здания
- Кадастровый номер сооружения
- Обозначение контура земельного участка
- Обозначение контура сооружения
- Существующая часть границы, имеющаяся в ЕГРН сведения о которой достаточны для определения ее местоположения
- Часть контура образованного проекцией существующего земельного конструктивного элемента здания, сооружения, объекта недвижимости
- Граница земельного участка
- Граница муниципального образования
- Граница территории п/р-ой земли
- Граница кадастрового квартала
- Граница зоны с особыми условиями



Дата: 2.11.20

_____ (подпись) _____ (наименование должности и наименование организации)

**Текстовое описание местоположения границ
населенных пунктов, территориальных зон, особо охраняемых природных
территорий, зон с особыми условиями использования территорий**

Прохождение границы		Описание прохождения границы
от точки	до точки	
1	2	3
1	2	в границах МО Мошокское (сельское поселение)
2	3	в границах МО Мошокское (сельское поселение)
3	4	в границах МО Мошокское (сельское поселение)
4	5	в границах МО Мошокское (сельское поселение)
5	6	в границах МО Мошокское (сельское поселение)
6	7	в границах МО Мошокское (сельское поселение)
7	8	в границах МО Мошокское (сельское поселение)
8	9	в границах МО Мошокское (сельское поселение)
9	10	в границах МО Мошокское (сельское поселение)
10	11	в границах МО Мошокское (сельское поселение)
11	12	в границах МО Мошокское (сельское поселение)
12	13	в границах МО Мошокское (сельское поселение)
13	14	в границах МО Мошокское (сельское поселение)
14	15	в границах МО Мошокское (сельское поселение)
15	16	в границах МО Мошокское (сельское поселение)
16	17	в границах МО Мошокское (сельское поселение)
17	18	в границах МО Мошокское (сельское поселение)
18	19	в границах МО Мошокское (сельское поселение)
19	20	в границах МО Мошокское (сельское поселение)
20	21	в границах МО Мошокское (сельское поселение)
21	22	в границах МО Мошокское (сельское поселение)
22	23	в границах МО Мошокское (сельское поселение)
23	24	в границах МО Мошокское (сельское поселение)
24	25	в границах МО Мошокское (сельское поселение)
25	26	в границах МО Мошокское (сельское поселение)
26	27	в границах МО Мошокское (сельское поселение)
27	28	в границах МО Мошокское (сельское поселение)
28	29	в границах МО Мошокское (сельское поселение)
29	30	в границах МО Мошокское (сельское поселение)
30	31	в границах МО Мошокское (сельское поселение)
31	32	в границах МО Мошокское (сельское поселение)
32	33	в границах МО Мошокское (сельское поселение)
33	34	в границах МО Мошокское (сельское поселение)
34	35	в границах МО Мошокское (сельское поселение)
35	36	в границах МО Мошокское (сельское поселение)
36	37	в границах МО Мошокское (сельское поселение)

**Текстовое описание местоположения границ
населенных пунктов, территориальных зон, особо охраняемых природных
территорий, зон с особыми условиями использования территорий**

Прохождение границы		Описание прохождения границы
от точки	до точки	
1	2	3
37	38	в границах МО Мошокское (сельское поселение)
38	39	в границах МО Мошокское (сельское поселение)
39	40	в границах МО Мошокское (сельское поселение)
40	41	в границах МО Мошокское (сельское поселение)
41	42	в границах МО Мошокское (сельское поселение)
42	43	в границах МО Мошокское (сельское поселение)
43	44	в границах МО Мошокское (сельское поселение)
44	45	в границах МО Мошокское (сельское поселение)
45	46	в границах МО Мошокское (сельское поселение)
46	47	в границах МО Мошокское (сельское поселение)
47	48	в границах МО Мошокское (сельское поселение)
48	49	в границах МО Мошокское (сельское поселение)
49	50	в границах МО Мошокское (сельское поселение)
50	51	в границах МО Мошокское (сельское поселение)
51	52	в границах МО Мошокское (сельское поселение)
52	53	в границах МО Мошокское (сельское поселение)
53	54	в границах МО Мошокское (сельское поселение)
54	55	в границах МО Мошокское (сельское поселение)
55	56	в границах МО Мошокское (сельское поселение)
56	57	в границах МО Мошокское (сельское поселение)
57	58	в границах МО Мошокское (сельское поселение)
58	59	в границах МО Мошокское (сельское поселение)
59	60	в границах МО Мошокское (сельское поселение)
60	61	в границах МО Мошокское (сельское поселение)
61	62	в границах МО Мошокское (сельское поселение)
62	63	в границах МО Мошокское (сельское поселение)
63	64	в границах МО Мошокское (сельское поселение)
64	65	в границах МО Мошокское (сельское поселение)
65	66	в границах МО Мошокское (сельское поселение)
66	67	в границах МО Мошокское (сельское поселение)
67	68	в границах МО Мошокское (сельское поселение)
68	69	в границах МО Мошокское (сельское поселение)
69	70	в границах МО Мошокское (сельское поселение)
70	71	в границах МО Мошокское (сельское поселение)
71	72	в границах МО Мошокское (сельское поселение)
72	73	в границах МО Мошокское (сельское поселение)

**Текстовое описание местоположения границ
населенных пунктов, территориальных зон, особо охраняемых природных
территорий, зон с особыми условиями использования территорий**

Прохождение границы		Описание прохождения границы
от точки	до точки	
1	2	3
73	74	в границах МО Мошокское (сельское поселение)
74	75	в границах МО Мошокское (сельское поселение)
75	76	в границах МО Мошокское (сельское поселение)
76	77	в границах МО Мошокское (сельское поселение)
77	78	в границах МО Мошокское (сельское поселение)
78	79	в границах МО Мошокское (сельское поселение)
79	80	в границах МО Мошокское (сельское поселение)
80	81	в границах МО Мошокское (сельское поселение)
81	82	в границах МО Мошокское (сельское поселение)
82	83	в границах МО Мошокское (сельское поселение)
83	84	в границах МО Мошокское (сельское поселение)
84	85	в границах МО Мошокское (сельское поселение)
85	86	в границах МО Мошокское (сельское поселение)
86	87	в границах МО Мошокское (сельское поселение)
87	88	в границах МО Мошокское (сельское поселение)
88	89	в границах МО Мошокское (сельское поселение)
89	90	в границах МО Мошокское (сельское поселение)
90	91	в границах МО Мошокское (сельское поселение)
91	92	в границах МО Мошокское (сельское поселение)
92	93	в границах МО Мошокское (сельское поселение)
93	94	в границах МО Мошокское (сельское поселение)
94	95	в границах МО Мошокское (сельское поселение)
95	96	в границах МО Мошокское (сельское поселение)
96	97	в границах МО Мошокское (сельское поселение)
97	98	в границах МО Мошокское (сельское поселение)
98	99	в границах МО Мошокское (сельское поселение)
99	100	в границах МО Мошокское (сельское поселение)
100	101	в границах МО Мошокское (сельское поселение)
101	102	в границах МО Мошокское (сельское поселение)
102	103	в границах МО Мошокское (сельское поселение)
103	104	в границах МО Мошокское (сельское поселение)
104	105	в границах МО Мошокское (сельское поселение)
105	106	в границах МО Мошокское (сельское поселение)
106	107	в границах МО Мошокское (сельское поселение)
107	108	в границах МО Мошокское (сельское поселение)
108	109	в границах МО Мошокское (сельское поселение)

**Текстовое описание местоположения границ
населенных пунктов, территориальных зон, особо охраняемых природных
территорий, зон с особыми условиями использования территорий**

Прохождение границы		Описание прохождения границы
от точки	до точки	
1	2	3
109	110	в границах МО Мошокское (сельское поселение)
110	111	в границах МО Мошокское (сельское поселение)
111	112	в границах МО Мошокское (сельское поселение)
112	113	в границах МО Мошокское (сельское поселение)
113	114	в границах МО Мошокское (сельское поселение)
114	115	в границах МО Мошокское (сельское поселение)
115	116	в границах МО Мошокское (сельское поселение)
116	117	в границах МО Мошокское (сельское поселение)
117	118	в границах МО Мошокское (сельское поселение)
118	119	в границах МО Мошокское (сельское поселение)
119	1	в границах МО Мошокское (сельское поселение)

ОПИСАНИЕ МЕСТОПОЛОЖЕНИЯ ГРАНИЦ

**Зона с особыми условиями использования территории-охранная зона
объекта: "Наружный газопровод низкого давления", расположенного
(местоположение): Владимирская область, Судогодский район, д. Верхняя Занинка**

(наименование объекта, местоположение границ которого описано (далее - объект))

Раздел 1**Сведения об объекте**

№ п/п	Характеристики объекта	Описание характеристик
1	2	3
1.	Местоположение объекта	601380, Владимирская область, район Судогодский, деревня Верхняя Занинка
2.	Площадь объекта +/- величина погрешности определения площади (P +/- Дельта P)	1318 +/- 13 м ²
3.	Иные характеристики объекта	-

Раздел 2

Сведения о местоположении границ объекта

1. Система координат МСК-33

2. Сведения о характерных точках границ объекта

Обозначение характерных точек границ	Координаты, м		Метод определения координат характерной точки	Средняя квадратическая погрешность положения характерной точки (M _t), м	Описание обозначения точки на местности (при наличии)
	X	Y			
1	2	3	4	5	6
1	179280.73	216193.49	Метод спутниковых геодезических измерений (определений)	0.1	Закрепление отсутствует
2	179276.93	216194.73	Метод спутниковых геодезических измерений (определений)	0.1	Закрепление отсутствует
3	179289.30	216232.58	Метод спутниковых геодезических измерений (определений)	0.1	Закрепление отсутствует
4	179301.21	216270.59	Метод спутниковых геодезических измерений (определений)	0.1	Закрепление отсутствует
5	179301.13	216271.95	Метод спутниковых геодезических измерений (определений)	0.1	Закрепление отсутствует
6	179288.08	216274.16	Метод спутниковых геодезических измерений (определений)	0.1	Закрепление отсутствует
7	179275.85	216240.84	Метод спутниковых геодезических измерений (определений)	0.1	Закрепление отсутствует
8	179272.09	216242.22	Метод спутниковых геодезических измерений (определений)	0.1	Закрепление отсутствует
9	179285.47	216278.66	Метод спутниковых геодезических измерений (определений)	0.1	Закрепление отсутствует
10	179301.68	216275.91	Метод спутниковых геодезических измерений (определений)	0.1	Закрепление отсутствует
11	179309.07	216298.53	Метод спутниковых геодезических измерений (определений)	0.1	Закрепление отсутствует

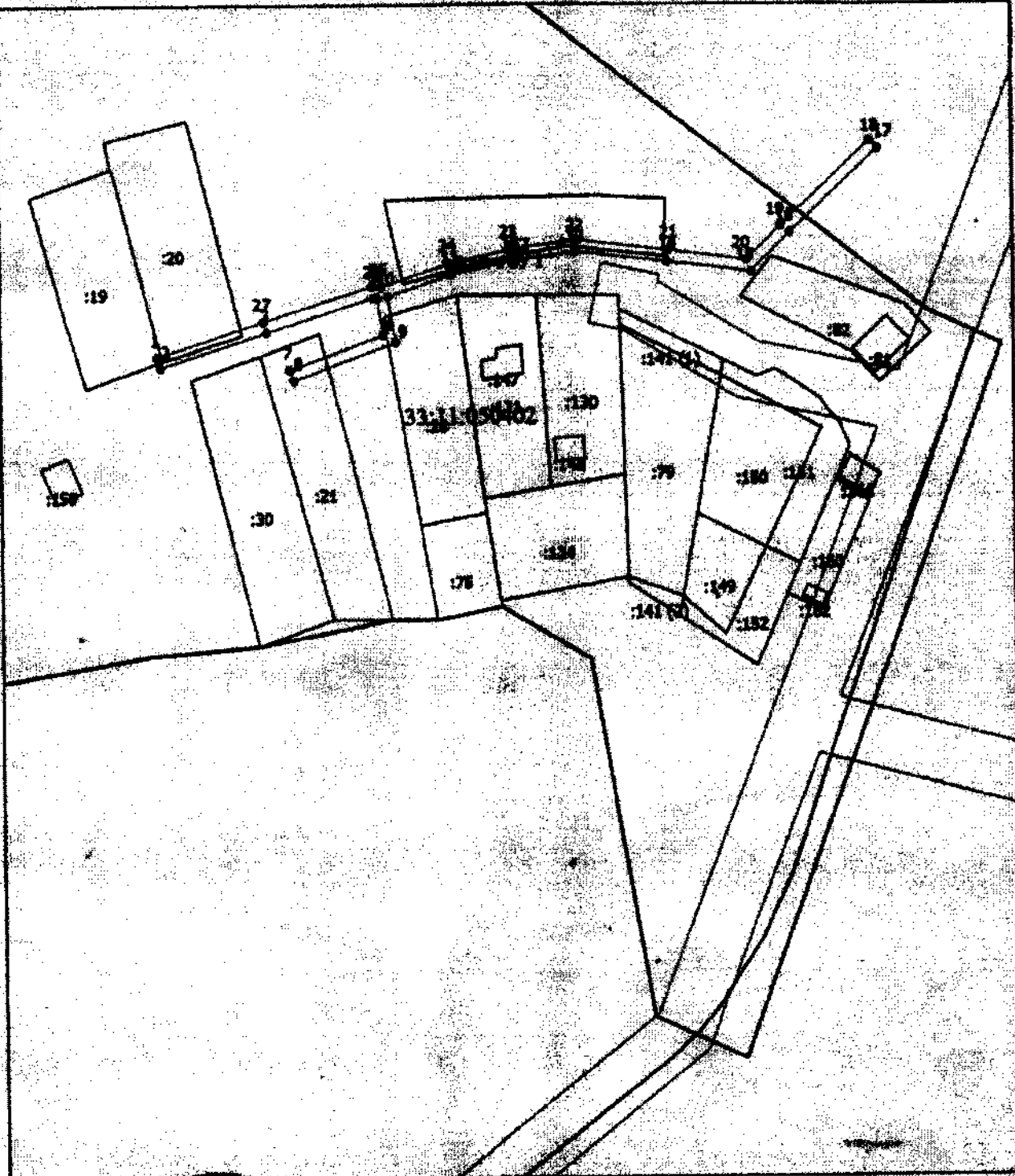
2. Сведения о характерных точках границ объекта

Обозначение характерных точек границ	Координаты, м		Метод определения координат характерной точки	Средняя квадратическая погрешность положения характерной точки (Mt), м	Описание обозначения точки на местности (при наличии)
	X	Y			
1	2	3	4	5	6
12	179313.84	216319.63	Метод спутниковых геодезических измерений (определений)	0.1	Закрепление отсутствует
13	179317.03	216342.33	Метод спутниковых геодезических измерений (определений)	0.1	Закрепление отсутствует
14	179313.36	216374.71	Метод спутниковых геодезических измерений (определений)	0.1	Закрепление отсутствует
15	179309.70	216404.49	Метод спутниковых геодезических измерений (определений)	0.1	Закрепление отсутствует
16	179323.50	216418.57	Метод спутниковых геодезических измерений (определений)	0.1	Закрепление отсутствует
17	179353.06	216449.86	Метод спутниковых геодезических измерений (определений)	0.1	Закрепление отсутствует
18	179355.95	216447.12	Метод спутниковых геодезических измерений (определений)	0.1	Закрепление отсутствует
19	179325.77	216415.17	Метод спутниковых геодезических измерений (определений)	0.1	Закрепление отсутствует
20	179313.90	216403.06	Метод спутниковых геодезических измерений (определений)	0.1	Закрепление отсутствует
21	179317.33	216375.18	Метод спутниковых геодезических измерений (определений)	0.1	Закрепление отсутствует
22	179321.06	216342.27	Метод спутниковых геодезических измерений (определений)	0.1	Закрепление отсутствует
23	179317.78	216318.91	Метод спутниковых геодезических измерений (определений)	0.1	Закрепление отсутствует
24	179312.93	216297.46	Метод спутниковых геодезических измерений (определений)	0.1	Закрепление отсутствует

2. Сведения о характерных точках границ объекта					
Обозначение характерных точек границ	Координаты, м		Метод определения координат характерной точки	Средняя квадратическая погрешность положения характерной точки (M _t), м	Описание обозначения точки на местности (при наличии)
	X	Y			
1	2	3	4	5	6
25	179305.06	216273.38	Метод спутниковых геодезических измерений (определений)	0.1	Закрепление отсутствует
26	179305.24	216270.09	Метод спутниковых геодезических измерений (определений)	0.1	Закрепление отсутствует
27	179293.14	216231.43	Метод спутниковых геодезических измерений (определений)	0.1	Закрепление отсутствует
1	179280.73	216193.49	Метод спутниковых геодезических измерений (определений)	0.1	Закрепление отсутствует
3. Сведения о характерных точках части (частей) границы объекта					
Обозначение характерных точек части границы	Координаты, м		Метод определения координат характерной точки	Средняя квадратическая погрешность положения характерной точки (M _t), м	Описание обозначения точки на местности (при наличии)
	X	Y			
1	2	3	4	5	6
-	-	-	-	-	-

Раздел 4

План границ объекта




Масштаб 1:2000

Условные обозначения:

- Внос обозначенная часть границ, сведения о которой достаточны для определения местоположения

Подпись _____

Дата " 2 " 11 10 г.



Объект для размещения рекламы (при наличии) либо, достояние, данные местоположения границ объекта

Раздел 4

План границ объекта

- Характерных точек границы, сведения о которой позволяют однозначно определить ее положение на местности
- Зона с ОУ 1 - Зона с особыми условиями использования территории Зона с ОУ 1 — Зона с особыми условиями использования территории-охранная зона объекта "Наружный газопровод высокого давления", расположенного (местоположение): Владимирская область, Судогодский район, д. Верхний Запиха
- 1 - Обозначение новой характерной точки
- :1 - Кадастровый номер земельного участка
- :147 - Кадастровый номер здания
- :169 - Кадастровый номер объекта незавершенного строительства
- :141 (1) - Обозначение контура земельного участка
- - Граница зоны с особыми условиями
- - Существующая часть границы, включенная в ЕГРН сведения о которой достаточны для определения ее местоположения
- - Часть контура, образованного проекцией существующего наземного конструктивного элемента здания, сооружения, объекта незавершенного строительства
- - Граница населенного пункта
- - Граница муниципального образования
- - Граница кадастрового квартала
- 33:11:050402 - Номер кадастрового квартала



Подпись _____

Дата: 2.11.10

Место для отметки (подпись, печать) лица, составившего описание местоположения границ объекта

**Текстовое описание местоположения границ
населенных пунктов, территориальных зон, особо охраняемых природных
территорий, зон с особыми условиями использования территорий**

Прохождение границы		Описание прохождения границы
от точки	до точки	
1	2	3
1	2	В границах МО Вяткинское(сельское поселение)
2	3	В границах МО Вяткинское(сельское поселение)
3	4	В границах МО Вяткинское(сельское поселение)
4	5	В границах МО Вяткинское(сельское поселение)
5	6	В границах МО Вяткинское(сельское поселение)
6	7	В границах МО Вяткинское(сельское поселение)
7	8	В границах МО Вяткинское(сельское поселение)
8	9	В границах МО Вяткинское(сельское поселение)
9	10	В границах МО Вяткинское(сельское поселение)
10	11	В границах МО Вяткинское(сельское поселение)
11	12	В границах МО Вяткинское(сельское поселение)
12	13	В границах МО Вяткинское(сельское поселение)
13	14	В границах МО Вяткинское(сельское поселение)
14	15	В границах МО Вяткинское(сельское поселение)
15	16	В границах МО Вяткинское(сельское поселение)
16	17	В границах МО Вяткинское(сельское поселение)
17	18	В границах МО Вяткинское(сельское поселение)
18	19	В границах МО Вяткинское(сельское поселение)
19	20	В границах МО Вяткинское(сельское поселение)
20	21	В границах МО Вяткинское(сельское поселение)
21	22	В границах МО Вяткинское(сельское поселение)
22	23	В границах МО Вяткинское(сельское поселение)
23	24	В границах МО Вяткинское(сельское поселение)
24	25	В границах МО Вяткинское(сельское поселение)
25	26	В границах МО Вяткинское(сельское поселение)
26	27	В границах МО Вяткинское(сельское поселение)
27	1	В границах МО Вяткинское(сельское поселение)

ОПИСАНИЕ МЕСТОПОЛОЖЕНИЯ ГРАНИЦ

**Зона с особыми условиями использования территории-охранная зона
объекта: "Распределительный газопровод низкого давления для газоснабжения 16-
ти жилых домов по ул. Полевая, Садовая, ул. Спортивная д. Вяткино Судогодского
района Владимирской области"**

(наименование объекта, местоположение границ которого описано (далее - объект))

Раздел 1**Сведения об объекте**

№ п/п	Характеристики объекта	Описание характеристик
1	2	3
1.	Местоположение объекта	601390, Владимирская область, район Судогодский, деревня Вяткино
2.	Площадь объекта +/- величина погрешности определения площади (P +/- Дельта P)	2851 +/- 19 м ²
3.	Иные характеристики объекта	-

Раздел 2

Сведения о местоположении границ объекта

1. Система координат МСК-33

2. Сведения о характерных точках границ объекта

Обозначение характерных точек границ	Координаты, м		Метод определения координат характерной точки	Средняя квадратическая погрешность положения характерной точки (M), м	Описание обозначения точки на местности (при наличии)
	X	Y			
1	2	3	4	5	6
1	183603.99	227491.11	Аналитический метод	0.1	Закрепление отсутствует
2	183602.39	227490.84	Аналитический метод	0.1	Закрепление отсутствует
3	183602.82	227488.89	Аналитический метод	0.1	Закрепление отсутствует
4	183570.60	227481.74	Аналитический метод	0.1	Закрепление отсутствует
5	183552.65	227478.07	Аналитический метод	0.1	Закрепление отсутствует
6	183530.28	227474.49	Аналитический метод	0.1	Закрепление отсутствует
7	183530.91	227470.54	Аналитический метод	0.1	Закрепление отсутствует
8	183553.37	227474.13	Аналитический метод	0.1	Закрепление отсутствует
9	183571.43	227477.83	Аналитический метод	0.1	Закрепление отсутствует
10	183607.59	227485.85	Аналитический метод	0.1	Закрепление отсутствует
11	183607.20	227487.60	Аналитический метод	0.1	Закрепление отсутствует
12	183612.61	227488.53	Аналитический метод	0.1	Закрепление отсутствует
13	183647.69	227495.34	Аналитический метод	0.1	Закрепление отсутствует
14	183700.46	227505.55	Аналитический метод	0.1	Закрепление отсутствует
15	183721.89	227509.73	Аналитический метод	0.1	Закрепление отсутствует
16	183731.06	227511.39	Аналитический метод	0.1	Закрепление отсутствует
17	183794.02	227523.74	Аналитический метод	0.1	Закрепление отсутствует
18	183795.69	227523.99	Аналитический метод	0.1	Закрепление отсутствует
19	183795.86	227523.16	Аналитический метод	0.1	Закрепление отсутствует
20	183843.63	227532.86	Аналитический метод	0.1	Закрепление отсутствует
21	183849.82	227536.34	Аналитический метод	0.1	Закрепление отсутствует
22	183855.49	227544.11	Аналитический метод	0.1	Закрепление отсутствует

2. Сведения о характерных точках границ объекта

Обозначение характерных точек границ	Координаты, м		Метод определения координат характерной точки	Средняя квадратическая погрешность положения характерной точки (Mt), м	Описание обозначения точки на местности (при наличии)
	X	Y			
1	2	3	4	5	6
23	183842.59	227606.69	Аналитический метод	0.1	Закрепление отсутствует
24	183831.65	227680.39	Аналитический метод	0.1	Закрепление отсутствует
25	183827.69	227679.81	Аналитический метод	0.1	Закрепление отсутствует
26	183838.65	227606.00	Аналитический метод	0.1	Закрепление отсутствует
27	183851.21	227545.03	Аналитический метод	0.1	Закрепление отсутствует
28	183847.10	227539.40	Аналитический метод	0.1	Закрепление отсутствует
29	183842.21	227536.65	Аналитический метод	0.1	Закрепление отсутствует
30	183797.14	227527.50	Аналитический метод	0.1	Закрепление отсутствует
31	183797.00	227528.40	Аналитический метод	0.1	Закрепление отсутствует
32	183730.30	227515.32	Аналитический метод	0.1	Закрепление отсутствует
33	183724.54	227514.27	Аналитический метод	0.1	Закрепление отсутствует
34	183719.87	227539.32	Аналитический метод	0.1	Закрепление отсутствует
35	183724.32	227560.02	Аналитический метод	0.1	Закрепление отсутствует
36	183718.50	227597.77	Аналитический метод	0.1	Закрепление отсутствует
37	183712.20	227631.89	Аналитический метод	0.1	Закрепление отсутствует
38	183699.58	227710.52	Аналитический метод	0.1	Закрепление отсутствует
39	183695.63	227709.88	Аналитический метод	0.1	Закрепление отсутствует
40	183708.26	227631.21	Аналитический метод	0.1	Закрепление отсутствует
41	183714.56	227597.10	Аналитический метод	0.1	Закрепление отсутствует
42	183720.25	227560.14	Аналитический метод	0.1	Закрепление отсутствует
43	183715.79	227539.38	Аналитический метод	0.1	Закрепление отсутствует
44	183720.61	227513.55	Аналитический метод	0.1	Закрепление отсутствует
45	183699.70	227509.48	Аналитический метод	0.1	Закрепление отсутствует
46	183646.93	227499.27	Аналитический метод	0.1	Закрепление отсутствует
47	183611.89	227492.46	Аналитический метод	0.1	Закрепление отсутствует
48	183607.94	227491.79	Аналитический метод	0.1	Закрепление отсутствует

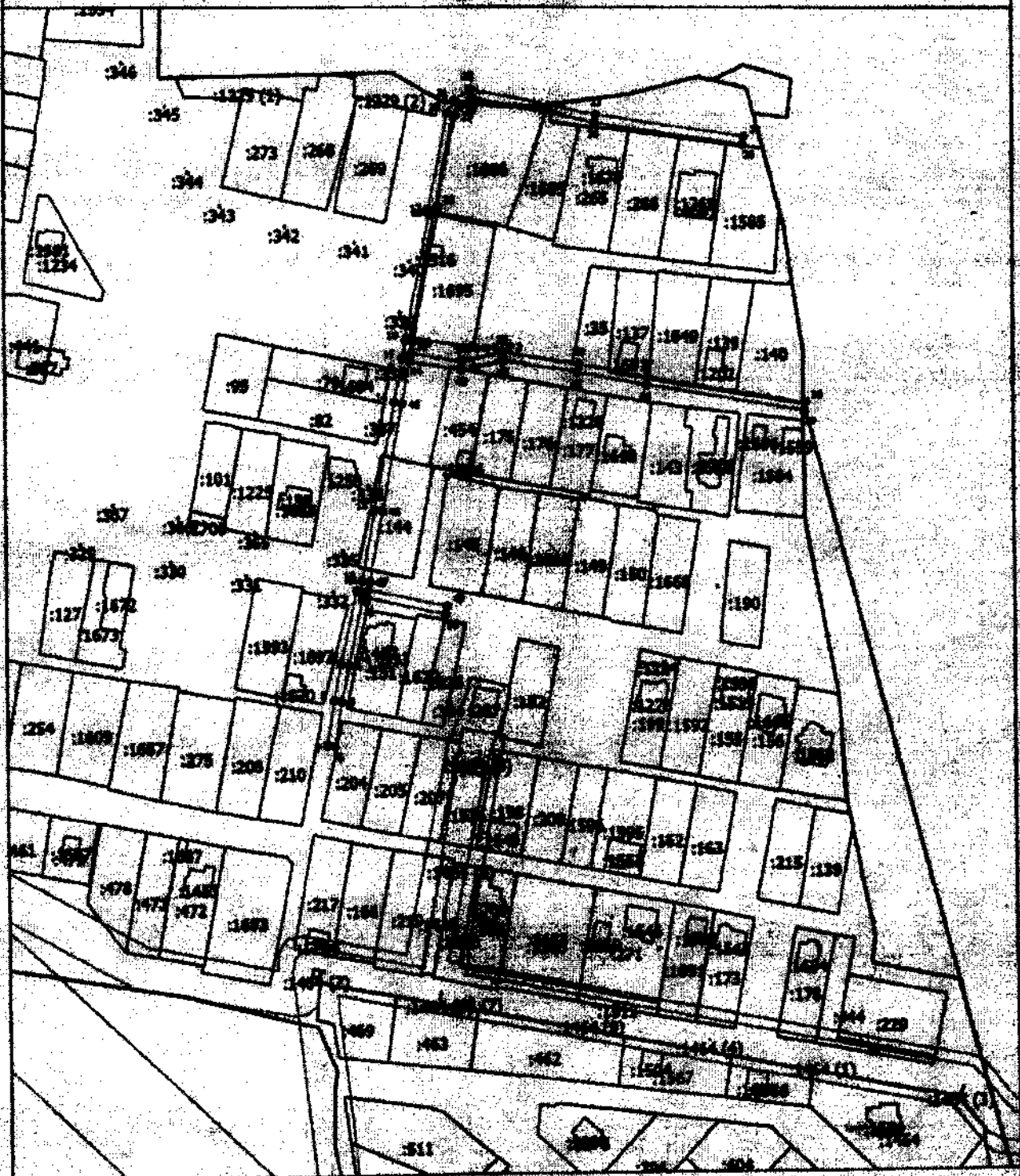
2. Сведения о характерных точках границ объекта

Обозначение характерных точек границ	Координаты, м		Метод определения координат характерной точки	Средняя квадратическая погрешность положения характерной точки (Mt), м	Описание обозначения точки на местности (при наличии)
	X	Y			
1	2	3	4	5	6
49	183599.35	227531.24	Аналитический метод	0.1	Закрепление отсутствует
50	183595.44	227530.39	Аналитический метод	0.1	Закрепление отсутствует
1	183603.99	227491.11	Аналитический метод	0.1	Закрепление отсутствует

3. Сведения о характерных точках части (частей) границы объекта

Обозначение характерных точек части границы	Координаты, м		Метод определения координат характерной точки	Средняя квадратическая погрешность положения характерной точки (Mt), м	Описание обозначения точки на местности (при наличии)
	X	Y			
1	2	3	4	5	6
-	-	-	-	-	-

Раздел 4
План границ объекта



Масштаб 1:2000

Условные обозначения:  - граница, обозначенная частью границы, сведения о которой достаточны для определения ее местоположения

Подпись _____

Дата: д. 11. 10.

Место для размещения реального (фотографического) плана, соответствующего описанию местоположения границ объекта

Условья

План границь объекта

- - Характерная точка границы, сведения о которой позволяют однозначно определить ее положение на местности
- **Зона с ОУ 1** - Зона с особыми условиями использования территории Зона с ОУ 1 — Зона с особыми условиями использования территории-охранная зона объекта: "Распределительный газопровод низкого давления для газоснабжения 16-ти жилых домов по ул. Полевая, Садовая, ул. Спортивная д. Ваткино Судогодского района Владимирской области"
- 1 - Обозначение новой характерной точки
- :139 - Кадастровый номер земельного участка
- :1238 - Кадастровый номер здания
- :1532 - Кадастровый номер сооружения
- :1655 - Кадастровый номер объекта незавершенного строительства
- :1229 (1) - Обозначение контура земельного участка
- _____ - Граница зоны с особыми условиями
- _____ - Существующая часть границы, внесенная в ЕГРН сведения о которой достаточны для определения ее местоположения
- _____ - Часть контура, образованная проекцией существующего наземного конструктивного элемента здания, сооружения, объекта незавершенного строительства
- _____ - Граница населенного пункта
- _____ - Граница муниципального образования
- _____ - Граница кадастрового квартала
- _____ - Граница зоны с особыми условиями



По

Дата 2.11.20

Копию акта... (при наличии) лица, восстановившего сведения местоположения границы объекта.

**Текстовое описание местоположения границ
населенных пунктов, территориальных зон, особо охраняемых природных
территорий, зон с особыми условиями использования территорий**

Прохождение границы		Описание прохождения границы
от точки	до точки	
1	2	3
1	2	в границах МО Вяткинское (сельское поселение)
2	3	в границах МО Вяткинское (сельское поселение)
3	4	в границах МО Вяткинское (сельское поселение)
4	5	в границах МО Вяткинское (сельское поселение)
5	6	в границах МО Вяткинское (сельское поселение)
6	7	в границах МО Вяткинское (сельское поселение)
7	8	в границах МО Вяткинское (сельское поселение)
8	9	в границах МО Вяткинское (сельское поселение)
9	10	в границах МО Вяткинское (сельское поселение)
10	11	в границах МО Вяткинское (сельское поселение)
11	12	в границах МО Вяткинское (сельское поселение)
12	13	в границах МО Вяткинское (сельское поселение)
13	14	в границах МО Вяткинское (сельское поселение)
14	15	в границах МО Вяткинское (сельское поселение)
15	16	в границах МО Вяткинское (сельское поселение)
16	17	в границах МО Вяткинское (сельское поселение)
17	18	в границах МО Вяткинское (сельское поселение)
18	19	в границах МО Вяткинское (сельское поселение)
19	20	в границах МО Вяткинское (сельское поселение)
20	21	в границах МО Вяткинское (сельское поселение)
21	22	в границах МО Вяткинское (сельское поселение)
22	23	в границах МО Вяткинское (сельское поселение)
23	24	в границах МО Вяткинское (сельское поселение)
24	25	в границах МО Вяткинское (сельское поселение)
25	26	в границах МО Вяткинское (сельское поселение)
26	27	в границах МО Вяткинское (сельское поселение)
27	28	в границах МО Вяткинское (сельское поселение)
28	29	в границах МО Вяткинское (сельское поселение)
29	30	в границах МО Вяткинское (сельское поселение)
30	31	в границах МО Вяткинское (сельское поселение)
31	32	в границах МО Вяткинское (сельское поселение)
32	33	в границах МО Вяткинское (сельское поселение)
33	34	в границах МО Вяткинское (сельское поселение)
34	35	в границах МО Вяткинское (сельское поселение)
35	36	в границах МО Вяткинское (сельское поселение)
36	37	в границах МО Вяткинское (сельское поселение)

**Текстовое описание местоположения границ
населенных пунктов, территориальных зон, особо охраняемых природных
территорий, зон с особыми условиями использования территорий**

Прохождение границы		Описание прохождения границы
от точки	до точки	
1	2	3
37	38	в границах МО Вяткинское (сельское поселение)
38	39	в границах МО Вяткинское (сельское поселение)
39	40	в границах МО Вяткинское (сельское поселение)
40	41	в границах МО Вяткинское (сельское поселение)
41	42	в границах МО Вяткинское (сельское поселение)
42	43	в границах МО Вяткинское (сельское поселение)
43	44	в границах МО Вяткинское (сельское поселение)
44	45	в границах МО Вяткинское (сельское поселение)
45	46	в границах МО Вяткинское (сельское поселение)
46	47	в границах МО Вяткинское (сельское поселение)
47	48	в границах МО Вяткинское (сельское поселение)
48	49	в границах МО Вяткинское (сельское поселение)
49	50	в границах МО Вяткинское (сельское поселение)
50	1	в границах МО Вяткинское (сельское поселение)

ОПИСАНИЕ МЕСТОПОЛОЖЕНИЯ ГРАНИЦ

**Зона с особыми условиями использования территории-охранная зона
 объекта: "Газопровод высокого давления Р<0,6 МПа до
 ШРП, ШРП, распределительный газопровод низкого давления для газоснабжения
 жилых домов по ул. Южная в деревне Вяткино"**

(наименование объекта, местоположение границ которого описано (далее - объект))

Раздел 1

Сведения об объекте

№ п/п	Характеристики объекта	Описание характеристик
1	2	3
1.	Местоположение объекта	601390, Владимирская область, район Судогодский, деревня Вяткино
2.	Площадь объекта +/- величина погрешности определения площади (Р +/- Дельта Р)	8913 +/- 33 м ²
3.	Иные характеристики объекта	-

Раздел 2

Сведения о местоположении границ объекта

1. Система координат МСК-33

2. Сведения о характерных точках границ объекта

Обозначение характерных точек границ	Координаты, м		Метод определения координат характерной точки	Средняя квадратическая погрешность положения характерной точки (M _t), м	Описание обозначения точки на местности (при наличии)
	X	Y			
1	2	3	4	5	6
1	183516.16	227258.55	Аналитический метод	0.1	Закрепление отсутствует
2	183495.02	227377.53	Аналитический метод	0.1	Закрепление отсутствует
3	183430.27	227366.77	Аналитический метод	0.1	Закрепление отсутствует
4	183419.00	227375.39	Аналитический метод	0.1	Закрепление отсутствует
5	183364.28	227431.47	Аналитический метод	0.1	Закрепление отсутствует
6	183362.82	227448.14	Аналитический метод	0.1	Закрепление отсутствует
7	183365.62	227448.42	Аналитический метод	0.1	Закрепление отсутствует
8	183360.96	227495.21	Аналитический метод	0.1	Закрепление отсутствует
9	183379.19	227497.02	Аналитический метод	0.1	Закрепление отсутствует
10	183362.86	227611.90	Аналитический метод	0.1	Закрепление отсутствует
11	183350.97	227708.69	Аналитический метод	0.1	Закрепление отсутствует
12	183338.38	227721.79	Аналитический метод	0.1	Закрепление отсутствует
13	183335.50	227719.02	Аналитический метод	0.1	Закрепление отсутствует
14	183347.17	227706.88	Аналитический метод	0.1	Закрепление отсутствует
15	183356.69	227629.36	Аналитический метод	0.1	Закрепление отсутствует
16	183335.30	227629.21	Аналитический метод	0.1	Закрепление отсутствует
17	183233.25	227745.30	Аналитический метод	0.1	Закрепление отсутствует
18	183230.29	227742.61	Аналитический метод	0.1	Закрепление отсутствует
19	183333.50	227625.20	Аналитический метод	0.1	Закрепление отсутствует
20	183357.18	227625.37	Аналитический метод	0.1	Закрепление отсутствует
21	183374.66	227500.48	Аналитический метод	0.1	Закрепление отсутствует
22	183360.56	227499.19	Аналитический метод	0.1	Закрепление отсутствует

2. Сведения о характерных точках границ объекта

Обозначение характерных точек границ	Координаты, м		Метод определения координат характерной точки	Средняя квадратическая погрешность положения характерной точки (M), м	Описание обозначения точки на местности (при наличии)
	X	Y			
1	2	3	4	5	6
23	183357.26	227532.35	Аналитический метод	0.1	Закрепление отсутствует
24	183306.33	227578.37	Аналитический метод	0.1	Закрепление отсутствует
25	183274.47	227549.27	Аналитический метод	0.1	Закрепление отсутствует
26	183132.78	227697.96	Аналитический метод	0.1	Закрепление отсутствует
27	183129.88	227695.21	Аналитический метод	0.1	Закрепление отсутствует
28	183274.28	227543.68	Аналитический метод	0.1	Закрепление отсутствует
29	183306.31	227572.94	Аналитический метод	0.1	Закрепление отсутствует
30	183353.43	227530.40	Аналитический метод	0.1	Закрепление отсутствует
31	183361.25	227451.95	Аналитический метод	0.1	Закрепление отсутствует
32	183358.51	227451.55	Аналитический метод	0.1	Закрепление отсутствует
33	183360.42	227429.69	Аналитический метод	0.1	Закрепление отсутствует
34	183416.34	227372.39	Аналитический метод	0.1	Закрепление отсутствует
35	183429.22	227362.53	Аналитический метод	0.1	Закрепление отсутствует
36	183491.76	227373.03	Аналитический метод	0.1	Закрепление отсутствует
37	183512.22	227257.87	Аналитический метод	0.1	Закрепление отсутствует
38	183499.69	227255.72	Аналитический метод	0.1	Закрепление отсутствует
39	183501.18	227247.04	Аналитический метод	0.1	Закрепление отсутствует
40	183486.80	227241.38	Аналитический метод	0.1	Закрепление отсутствует
41	183480.55	227223.36	Аналитический метод	0.1	Закрепление отсутствует
42	183479.57	227212.45	Аналитический метод	0.1	Закрепление отсутствует
43	183479.88	227194.50	Аналитический метод	0.1	Закрепление отсутствует
44	183480.65	227179.58	Аналитический метод	0.1	Закрепление отсутствует
45	183493.83	227100.99	Аналитический метод	0.1	Закрепление отсутствует
46	183538.28	226855.76	Аналитический метод	0.1	Закрепление отсутствует
47	183562.64	226726.90	Аналитический метод	0.1	Закрепление отсутствует
48	183571.63	226694.18	Аналитический метод	0.1	Закрепление отсутствует

2. Сведения о характерных точках границ объекта

Обозначение характерных точек границ	Координаты, м		Метод определения координат характерной точки	Средняя квадратическая погрешность положения характерной точки (M), м	Описание обозначения точки на местности (при наличии)
	X	Y			
1	2	3	4	5	6
49	183572.12	226690.52	Аналитический метод	0.1	Закрепление отсутствует
50	183571.31	226682.25	Аналитический метод	0.1	Закрепление отсутствует
51	183547.81	226657.18	Аналитический метод	0.1	Закрепление отсутствует
52	183509.05	226622.87	Аналитический метод	0.1	Закрепление отсутствует
53	183504.40	226617.12	Аналитический метод	0.1	Закрепление отсутствует
54	183509.64	226595.00	Аналитический метод	0.1	Закрепление отсутствует
55	183513.53	226595.92	Аналитический метод	0.1	Закрепление отсутствует
56	183508.74	226616.13	Аналитический метод	0.1	Закрепление отсутствует
57	183511.95	226620.09	Аналитический метод	0.1	Закрепление отсутствует
58	183550.60	226654.31	Аналитический метод	0.1	Закрепление отсутствует
59	183575.03	226680.37	Аналитический метод	0.1	Закрепление отсутствует
60	183576.08	226686.03	Аналитический метод	0.1	Закрепление отсутствует
61	183576.12	226690.77	Аналитический метод	0.1	Закрепление отсутствует
62	183567.62	226728.42	Аналитический метод	0.1	Закрепление отсутствует
63	183542.63	226860.33	Аналитический метод	0.1	Закрепление отсутствует
64	183485.73	227180.14	Аналитический метод	0.1	Закрепление отсутствует
65	183484.67	227212.27	Аналитический метод	0.1	Закрепление отсутствует
66	183485.58	227222.28	Аналитический метод	0.1	Закрепление отсутствует
67	183490.76	227237.24	Аналитический метод	0.1	Закрепление отсутствует
68	183502.43	227239.74	Аналитический метод	0.1	Закрепление отсутствует
69	183504.16	227229.67	Аналитический метод	0.1	Закрепление отсутствует
70	183528.13	227233.78	Аналитический метод	0.1	Закрепление отсутствует
71	183525.38	227249.81	Аналитический метод	0.1	Закрепление отсутствует
72	183583.98	227259.79	Аналитический метод	0.1	Закрепление отсутствует
73	183584.94	227256.32	Аналитический метод	0.1	Закрепление отсутствует
74	183588.80	227257.38	Аналитический метод	0.1	Закрепление отсутствует

2. Сведения о характерных точках границ объекта

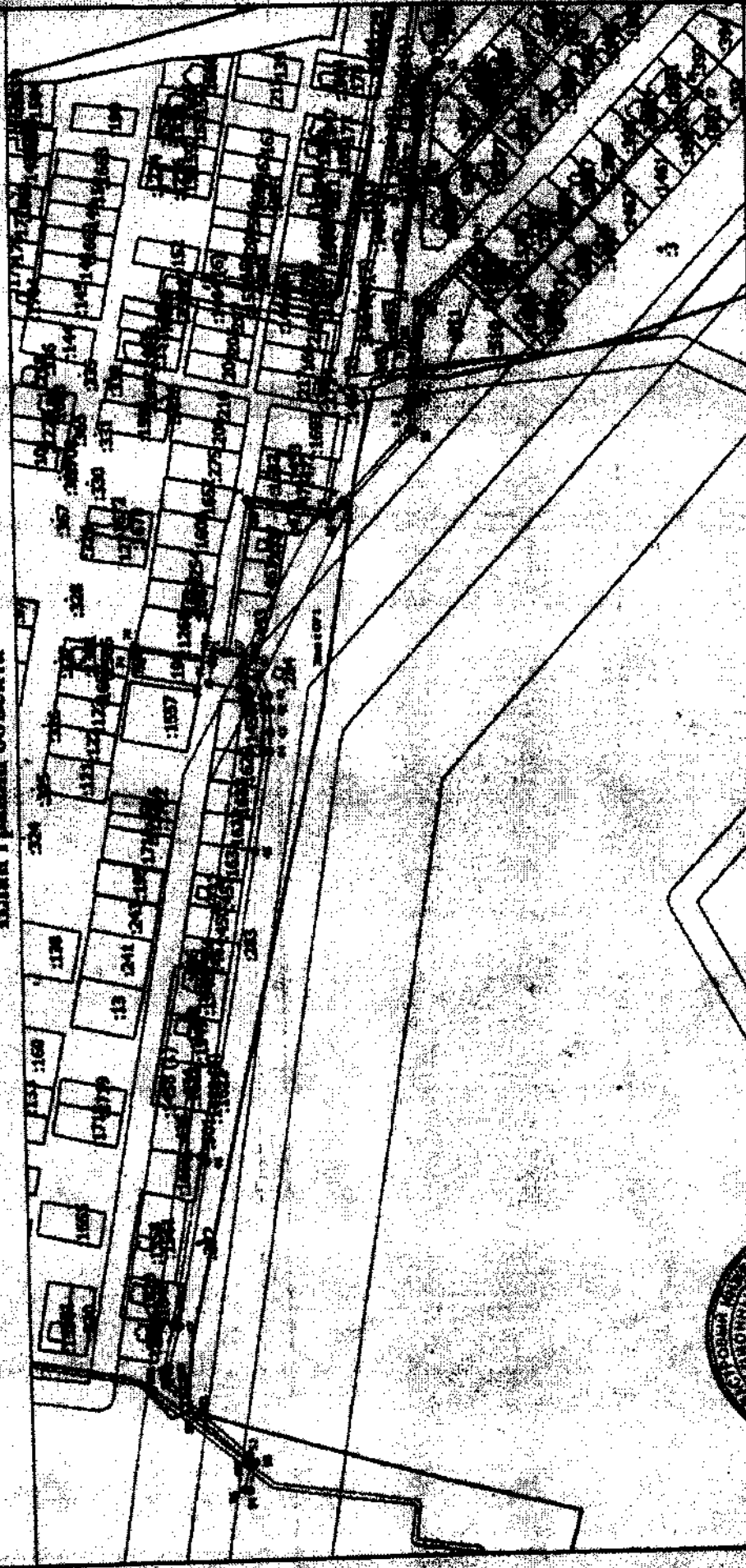
Обозначение характерных точек границ	Координаты, м		Метод определения координат характерной точки	Средняя квадратическая погрешность положения характерной точки (Mt), м	Описание обозначения точки на местности (при наличии)
	X	Y			
1	2	3	4	5	6
75	183586.73	227264.31	Аналитический метод	0.1	Закрепление отсутствует
76	183524.70	227253.76	Аналитический метод	0.1	Закрепление отсутствует
77	183523.66	227259.83	Аналитический метод	0.1	Закрепление отсутствует
1	183516.16	227258.55	Аналитический метод	0.1	Закрепление отсутствует

3. Сведения о характерных точках части (частей) границы объекта

Обозначение характерных точек части границы	Координаты, м		Метод определения координат характерной точки	Средняя квадратическая погрешность положения характерной точки (Mt), м	Описание обозначения точки на местности (при наличии)
	X	Y			
1	2	3	4	5	6
-	-	-	-	-	-

Раздел 4

План границ объекта



Масштаб 1:600



Дата: 2. 11. 2011 г.

Место для подписи (подпись) _____

Раздел 4

План границ объекта

Условные обозначения

- Вновь образованная часть границы, сведения о которой достаточны для определения ее местоположения
- Характерная точка границы, сведения о которой позволяют однозначно определить ее положение на местности
- Зона с ОУ 1 - Зона с особыми условиями использования территории Зона с ОУ 1 — Зона с особыми условиями использования территории охраны зоны объекта "Газопровод высокого давления Р<0,6 МПа до ШРП, ШРП, распределительный газопровод низкого давления для газоснабжения жилых домов по ул. Южная в деревне Вяткино"
- Обозначение новой характерной точки
- :129 - Кадастровый номер земельного участка
- :1298 - Кадастровый номер здания
- :1532 - Кадастровый номер сооружения
- :1665 - Кадастровый номер объекта незавершенного строительства
- :1229 (1) - Обозначение контура земельного участка
- Граница зоны с особыми условиями
- Судебная часть границы, вынесенная в ЕБДН сведения о которой достаточны для определения ее местоположения
- Часть контура образованного земельного участка, образованного в результате раздела земельного участка, сведения о котором достаточны для определения его местоположения
- Граница земельного участка
- Граница муниципально-образованной территории
- Граница кадастрового квартала
- Граница зоны с особыми условиями



Дата: 1. 11 20 г.

(при наличии) дата составления плана государственного кадастрового учета границ объектов

**Текстовое описание местоположения границ
населенных пунктов, территориальных зон, особо охраняемых природных
территорий, зон с особыми условиями использования территорий**

Прохождение границы		Описание прохождения границы
от точки	до точки	
1	2	3
1	2	в границах МО Вяткинское (сельское поселение)
2	3	в границах МО Вяткинское (сельское поселение)
3	4	в границах МО Вяткинское (сельское поселение)
4	5	в границах МО Вяткинское (сельское поселение)
5	6	в границах МО Вяткинское (сельское поселение)
6	7	в границах МО Вяткинское (сельское поселение)
7	8	в границах МО Вяткинское (сельское поселение)
8	9	в границах МО Вяткинское (сельское поселение)
9	10	в границах МО Вяткинское (сельское поселение)
10	11	в границах МО Вяткинское (сельское поселение)
11	12	в границах МО Вяткинское (сельское поселение)
12	13	в границах МО Вяткинское (сельское поселение)
13	14	в границах МО Вяткинское (сельское поселение)
14	15	в границах МО Вяткинское (сельское поселение)
15	16	в границах МО Вяткинское (сельское поселение)
16	17	в границах МО Вяткинское (сельское поселение)
17	18	в границах МО Вяткинское (сельское поселение)
18	19	в границах МО Вяткинское (сельское поселение)
19	20	в границах МО Вяткинское (сельское поселение)
20	21	в границах МО Вяткинское (сельское поселение)
21	22	в границах МО Вяткинское (сельское поселение)
22	23	в границах МО Вяткинское (сельское поселение)
23	24	в границах МО Вяткинское (сельское поселение)
24	25	в границах МО Вяткинское (сельское поселение)
25	26	в границах МО Вяткинское (сельское поселение)
26	27	в границах МО Вяткинское (сельское поселение)
27	28	в границах МО Вяткинское (сельское поселение)
28	29	в границах МО Вяткинское (сельское поселение)
29	30	в границах МО Вяткинское (сельское поселение)
30	31	в границах МО Вяткинское (сельское поселение)
31	32	в границах МО Вяткинское (сельское поселение)
32	33	в границах МО Вяткинское (сельское поселение)
33	34	в границах МО Вяткинское (сельское поселение)
34	35	в границах МО Вяткинское (сельское поселение)
35	36	в границах МО Вяткинское (сельское поселение)
36	37	в границах МО Вяткинское (сельское поселение)

**Текстовое описание местоположения границ
населенных пунктов, территориальных зон, особо охраняемых природных
территорий, зон с особыми условиями использования территорий**

Прохождение границы		Описание прохождения границы
от точки	до точки	
1	2	3
37	38	в границах МО Вяткинское (сельское поселение)
38	39	в границах МО Вяткинское (сельское поселение)
39	40	в границах МО Вяткинское (сельское поселение)
40	41	в границах МО Вяткинское (сельское поселение)
41	42	в границах МО Вяткинское (сельское поселение)
42	43	в границах МО Вяткинское (сельское поселение)
43	44	в границах МО Вяткинское (сельское поселение)
44	45	в границах МО Вяткинское (сельское поселение)
45	46	в границах МО Вяткинское (сельское поселение)
46	47	в границах МО Вяткинское (сельское поселение)
47	48	в границах МО Вяткинское (сельское поселение)
48	49	в границах МО Вяткинское (сельское поселение)
49	50	в границах МО Вяткинское (сельское поселение)
50	51	в границах МО Вяткинское (сельское поселение)
51	52	в границах МО Вяткинское (сельское поселение)
52	53	в границах МО Вяткинское (сельское поселение)
53	54	в границах МО Вяткинское (сельское поселение)
54	55	в границах МО Вяткинское (сельское поселение)
55	56	в границах МО Вяткинское (сельское поселение)
56	57	в границах МО Вяткинское (сельское поселение)
57	58	в границах МО Вяткинское (сельское поселение)
58	59	в границах МО Вяткинское (сельское поселение)
59	60	в границах МО Вяткинское (сельское поселение)
60	61	в границах МО Вяткинское (сельское поселение)
61	62	в границах МО Вяткинское (сельское поселение)
62	63	в границах МО Вяткинское (сельское поселение)
63	64	в границах МО Вяткинское (сельское поселение)
64	65	в границах МО Вяткинское (сельское поселение)
65	66	в границах МО Вяткинское (сельское поселение)
66	67	в границах МО Вяткинское (сельское поселение)
67	68	в границах МО Вяткинское (сельское поселение)
68	69	в границах МО Вяткинское (сельское поселение)
69	70	в границах МО Вяткинское (сельское поселение)
70	71	в границах МО Вяткинское (сельское поселение)
71	72	в границах МО Вяткинское (сельское поселение)
72	73	в границах МО Вяткинское (сельское поселение)

**Текстовое описание местоположения границ
населенных пунктов, территориальных зон, особо охраняемых природных
территорий, зон с особыми условиями использования территорий**

Прохождение границы		Описание прохождения границы
от точки	до точки	
1	2	3
73	74	в границах МО Вяткинское (сельское поселение)
74	75	в границах МО Вяткинское (сельское поселение)
75	76	в границах МО Вяткинское (сельское поселение)
76	77	в границах МО Вяткинское (сельское поселение)
77	1	в границах МО Вяткинское (сельское поселение)

Blank area for additional text or details.

ОПИСАНИЕ МЕСТОПОЛОЖЕНИЯ ГРАНИЦ

**Зона с особыми условиями использованием территории-охранная зона
 объекта: "Газопроводы высокого низкого давлени, ГРПШ для цеха по розливу
 воды"**

(наименование объекта, местоположение границ которого описано (далее - объект))

Раздел 1

Сведения об объекте

№ п/п	Характеристики объекта	Описание характеристик
1	2	3
1.	Местоположение объекта	Владимирская область, район Судогодский, город Судогда
2.	Площадь объекта +/- величина погрешности определения площади (Р +/- Дельта Р)	1302 +/- 13 м ²
3.	Иные характеристики объекта	-

Раздел 2

Сведения о местоположении границ объекта

1. Система координат МСК-33

2. Сведения о характерных точках границ объекта

Обозначение характерных точек границ	Координаты, м		Метод определения координат характерной точки	Средняя квадратическая погрешность положения характерной точки (M _t), м	Описание обозначения точки на местности (при наличии)
	X	Y			
1	2	3	4	5	6
1	172810.61	253420.73	Аналитический метод	0.1	Закрепление отсутствует
2	172771.40	253426.05	Аналитический метод	0.1	Закрепление отсутствует
3	172760.41	253426.12	Аналитический метод	0.1	Закрепление отсутствует
4	172746.90	253422.56	Аналитический метод	0.1	Закрепление отсутствует
5	172707.25	253413.36	Аналитический метод	0.1	Закрепление отсутствует
6	172691.73	253409.65	Аналитический метод	0.1	Закрепление отсутствует
7	172677.73	253405.24	Аналитический метод	0.1	Закрепление отсутствует
8	172666.23	253400.64	Аналитический метод	0.1	Закрепление отсутствует
9	172642.86	253390.18	Аналитический метод	0.1	Закрепление отсутствует
10	172642.27	253388.71	Аналитический метод	0.1	Закрепление отсутствует
11	172650.63	253385.64	Аналитический метод	0.1	Закрепление отсутствует
12	172642.19	253362.69	Аналитический метод	0.1	Закрепление отсутствует
13	172620.86	253370.54	Аналитический метод	0.1	Закрепление отсутствует
14	172623.94	253378.93	Аналитический метод	0.1	Закрепление отсутствует
15	172622.38	253379.61	Аналитический метод	0.1	Закрепление отсутствует
16	172623.99	253383.27	Аналитический метод	0.1	Закрепление отсутствует
17	172625.32	253382.69	Аналитический метод	0.1	Закрепление отсутствует
18	172629.30	253393.49	Аналитический метод	0.1	Закрепление отсутствует
19	172638.51	253390.10	Аналитический метод	0.1	Закрепление отсутствует
20	172639.75	253393.18	Аналитический метод	0.1	Закрепление отсутствует
21	172664.67	253404.32	Аналитический метод	0.1	Закрепление отсутствует
22	172676.38	253409.01	Аналитический метод	0.1	Закрепление отсутствует

2. Сведения о характерных точках границ объекта

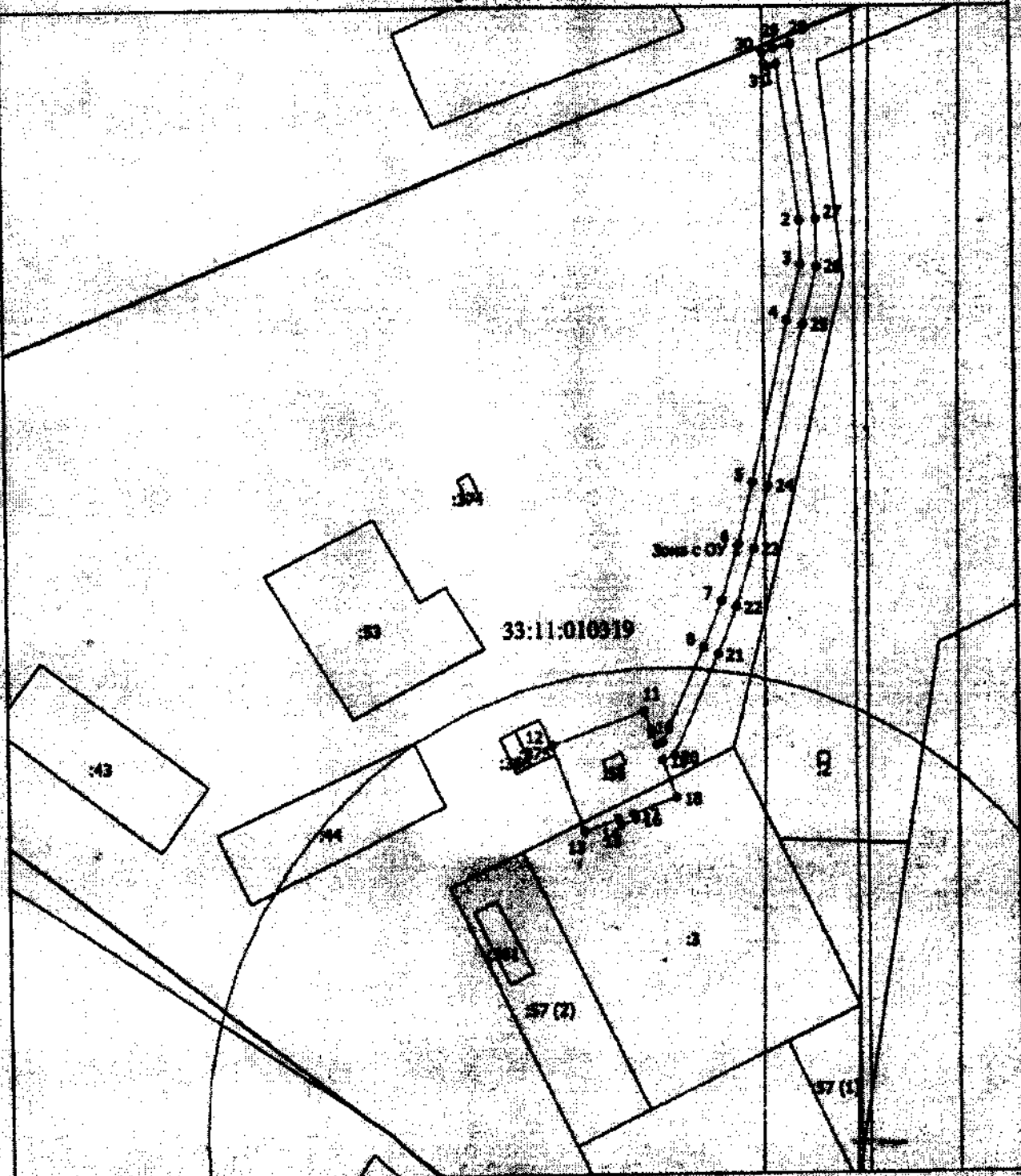
Обозначение характерных точек границ	Координаты, м		Метод определения координат характерной точки	Средняя квадратическая погрешность положения характерной точки (M _t), м	Описание обозначения точки на местности (при наличии)
	X	Y			
1	2	3	4	5	6
23	172690.66	253413.51	Аналитический метод	0.1	Закрепление отсутствует
24	172706.34	253417.26	Аналитический метод	0.1	Закрепление отсутствует
25	172745.94	253426.44	Аналитический метод	0.1	Закрепление отсутствует
26	172759.90	253430.12	Аналитический метод	0.1	Закрепление отсутствует
27	172771.68	253430.05	Аналитический метод	0.1	Закрепление отсутствует
28	172815.47	253424.10	Аналитический метод	0.1	Закрепление отсутствует
29	172814.54	253419.87	Аналитический метод	0.1	Закрепление отсутствует
30	172813.35	253417.27	Аналитический метод	0.1	Закрепление отсутствует
31	172810.03	253418.54	Аналитический метод	0.1	Закрепление отсутствует
1	172810.61	253420.73	Аналитический метод	0.1	Закрепление отсутствует

3. Сведения о характерных точках части (частей) границы объекта

Обозначение характерных точек части границы	Координаты, м		Метод определения координат характерной точки	Средняя квадратическая погрешность положения характерной точки (M _t), м	Описание обозначения точки на местности (при наличии)
	X	Y			
1	2	3	4	5	6
-	-	-	-	-	-

Раздел 4

План границ объекта



Масштаб 1:1400

Услуга по предоставлению

информации об образованной части границ, сведения о которой достояны для предоставления со стороны кадастрового органа



Дата 2.11.20

Место нахождения (при наличии) лица, составившего и поставившего местоположенные границы объекта

Раздел 4

План границы объекта

- - Характерная точка границы, сведения о которой позволяют однозначно определить ее положение на местности
- Зона с ОУ 1 - Зона с особыми условиями использования территории Зона с ОУ 1 — Зона с особыми условиями использованием территории-охранная зона объекта: "Газопроводы высокого давления, ГРПШ для цеха по розливу воды"
- 1 - Обозначение новой характерной точки
- :1 - Кадастровый номер земельного участка
- :250 - Кадастровый номер здания
- :57 (1) - Обозначение контура земельного участка
- - Граница зоны с особыми условиями
- - Существующая часть границы, информация в ЕГРН сведения о которой достаточны для определения ее местоположения
- - Часть контура, образованная проекцией существующего наземного конструктивного элемента здания, сооружения, объекта незавершенного строительства
- - Граница муниципального образования
- - Граница территориальной зоны
- - Граница кадастрового квартала
- 33:11:010319 - Номер кадастрового квартала



Подпись _____

Дата: д . 11 . 10 г.

Место для описания границы (при наличии) либо, если отсутствуют сведения местонахождения границы объекта

**Текстовое описание местоположения границ
населенных пунктов, территориальных зон, особо охраняемых природных
территорий, зон с особыми условиями использования территорий**

Прохождение границы		Описание прохождения границы
от точки	до точки	
1	2	3
1	2	в границах МО г. Судогда городское поселение
2	3	в границах МО г. Судогда городское поселение
3	4	в границах МО г. Судогда городское поселение
4	5	в границах МО г. Судогда городское поселение
5	6	в границах МО г. Судогда городское поселение
6	7	в границах МО г. Судогда городское поселение
7	8	в границах МО г. Судогда городское поселение
8	9	в границах МО г. Судогда городское поселение
9	10	в границах МО г. Судогда городское поселение
10	11	в границах МО г. Судогда городское поселение
11	12	в границах МО г. Судогда городское поселение
12	13	в границах МО г. Судогда городское поселение
13	14	в границах МО г. Судогда городское поселение
14	15	в границах МО г. Судогда городское поселение
15	16	в границах МО г. Судогда городское поселение
16	17	в границах МО г. Судогда городское поселение
17	18	в границах МО г. Судогда городское поселение
18	19	в границах МО г. Судогда городское поселение
19	20	в границах МО г. Судогда городское поселение
20	21	в границах МО г. Судогда городское поселение
21	22	в границах МО г. Судогда городское поселение
22	23	в границах МО г. Судогда городское поселение
23	24	в границах МО г. Судогда городское поселение
24	25	в границах МО г. Судогда городское поселение
25	26	в границах МО г. Судогда городское поселение
26	27	в границах МО г. Судогда городское поселение
27	28	в границах МО г. Судогда городское поселение
28	29	в границах МО г. Судогда городское поселение
29	30	в границах МО г. Судогда городское поселение
30	31	в границах МО г. Судогда городское поселение
31	1	в границах МО г. Судогда городское поселение

ОПИСАНИЕ МЕСТОПОЛОЖЕНИЯ ГРАНИЦ

**Зона с особыми условиями использования территории-охранная зона
объекта: "Газопровод низкого давления г. Судогда ул. Заречная"**

(наименование объекта, местоположение границ которого описано (далее - объект))

Раздел 1

Сведения об объекте

№ п/п	Характеристики объекта	Описание характеристик
1	2	3
1.	Местоположение объекта	601352, Владимирская область, район Судогодский, город Судогда
2.	Площадь объекта +/- величина погрешности определения площади (Р +/- Дельта Р)	725 +/- 9 м ²
3.	Иные характеристики объекта	-

Раздел 2

Сведения о местоположении границ объекта

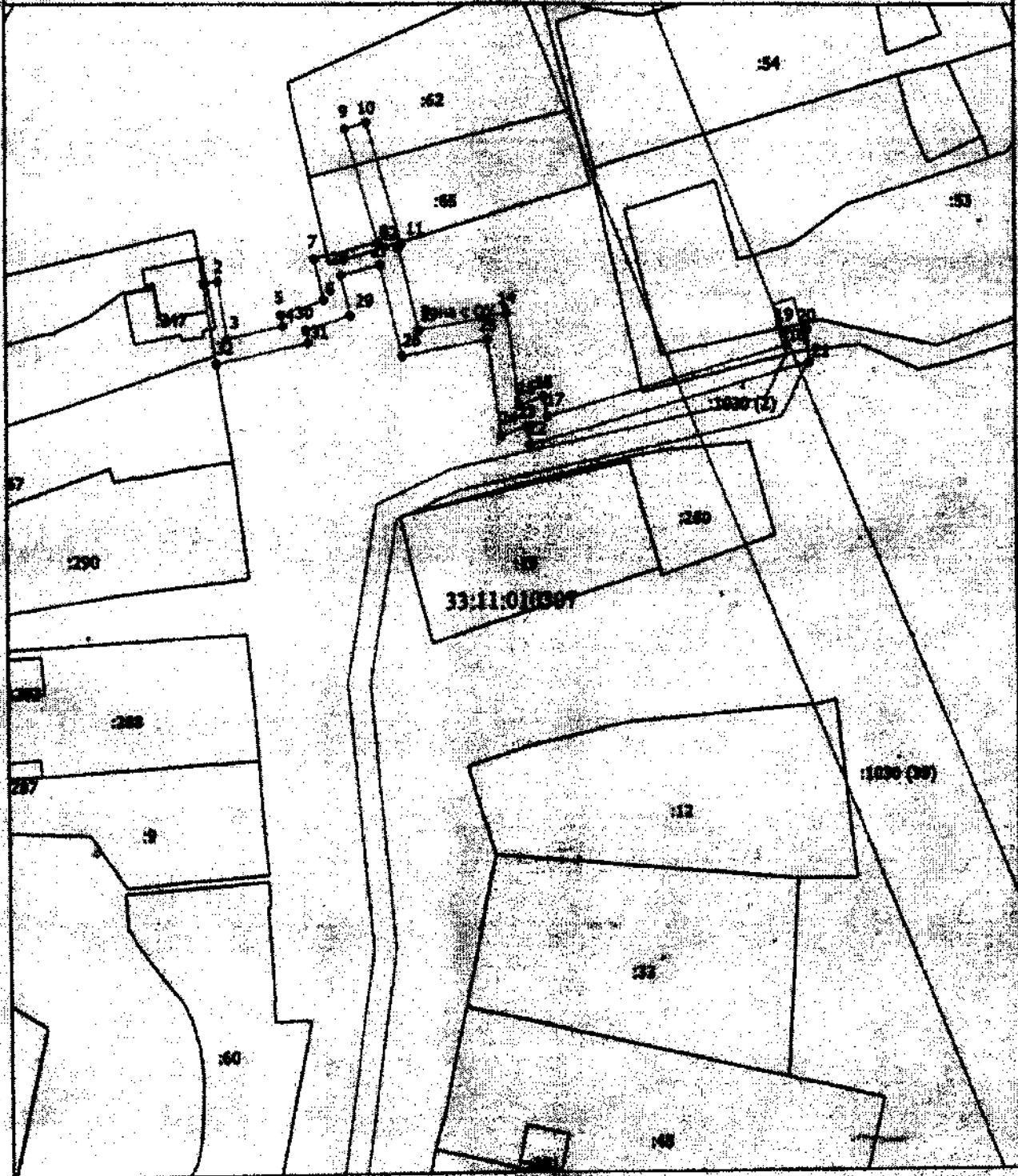
1. Система координат МСК-33

2. Сведения о характерных точках границ объекта

Обозначение характерных точек границ	Координаты, м		Метод определения координат характерной точки	Средняя квадратическая погрешность положения характерной точки (Mt), м	Описание обозначения точки на местности (при наличии)
	X	Y			
1	2	3	4	5	6
1	172878.46	251210.98	Аналитический метод	0.1	Закрепление отсутствует
2	172878.87	251213.64	Аналитический метод	0.1	Закрепление отсутствует
3	172868.68	251215.20	Аналитический метод	0.1	Закрепление отсутствует
4	172870.94	251225.13	Аналитический метод	0.1	Закрепление отсутствует
5	172872.94	251224.79	Аналитический метод	0.1	Закрепление отсутствует
6	172875.48	251232.50	Аналитический метод	0.1	Закрепление отсутствует
7	172882.77	251230.77	Аналитический метод	0.1	Закрепление отсутствует
8	172885.62	251242.15	Аналитический метод	0.1	Закрепление отсутствует
9	172905.55	251236.37	Аналитический метод	0.1	Закрепление отсутствует
10	172906.67	251240.21	Аналитический метод	0.1	Закрепление отсутствует
11	172885.37	251246.39	Аналитический метод	0.1	Закрепление отсутствует
12	172884.53	251245.95	Аналитический метод	0.1	Закрепление отсутствует
13	172870.02	251249.52	Аналитический метод	0.1	Закрепление отсутствует
14	172872.99	251265.06	Аналитический метод	0.1	Закрепление отсутствует
15	172856.52	251267.27	Аналитический метод	0.1	Закрепление отсутствует
16	172857.99	251271.61	Аналитический метод	0.1	Закрепление отсутствует
17	172854.56	251272.24	Аналитический метод	0.1	Закрепление отсутствует
18	172867.01	251314.66	Аналитический метод	0.1	Закрепление отсутствует
19	172869.56	251314.44	Аналитический метод	0.1	Закрепление отсутствует
20	172869.90	251318.42	Аналитический метод	0.1	Закрепление отсутствует
21	172864.09	251318.92	Аналитический метод	0.1	Закрепление отсутствует
22	172849.53	251269.11	Аналитический метод	0.1	Закрепление отсутствует

2. Сведения о характерных точках границ объекта					
Обозначение характерных точек границ	Координаты, м		Метод определения координат характерной точки	Средняя квадратическая погрешность положения характерной точки (Mf), м	Описание обозначения точки на местности (при наличии)
	X	Y			
1	2	3	4	5	6
23	172852.72	251268.52	Аналитический метод	0.1	Закрепление отсутствует
24	172851.17	251263.95	Аналитический метод	0.1	Закрепление отсутствует
25	172868.27	251261.66	Аналитический метод	0.1	Закрепление отсутствует
26	172865.37	251246.51	Аналитический метод	0.1	Закрепление отсутствует
27	172881.61	251242.58	Аналитический метод	0.1	Закрепление отсутствует
28	172879.85	251235.57	Аналитический метод	0.1	Закрепление отсутствует
29	172872.83	251237.25	Аналитический метод	0.1	Закрепление отсутствует
30	172870.21	251229.30	Аналитический метод	0.1	Закрепление отсутствует
31	172867.87	251229.69	Аналитический метод	0.1	Закрепление отсутствует
32	172864.14	251213.28	Аналитический метод	0.1	Закрепление отсутствует
1	172878.46	251210.98	Аналитический метод	0.1	Закрепление отсутствует
3. Сведения о характерных точках части (частей) границы объекта					
Обозначение характерных точек части границы	Координаты, м		Метод определения координат характерной точки	Средняя квадратическая погрешность положения характерной точки (Mf), м	Описание обозначения точки на местности (при наличии)
	X	Y			
1	2	3	4	5	6
-	-	-	-	-	-

Район 4
План границ участка



Масштаб 1:1000

Условные



- Вновь определенная часть границ, сведения о которой достаточны для определения местоположения

Подпись

Дата 2.11.10 г.

Место для отнесения (при наличии) лица, составившего сведения несовпадающие с данными Государственного кадастрового реестра Республики Беларусь

Рис. 4
План границ объекта

- - Характерная точка границ, сведения о которой позволяют однозначно определить ее положение на местности
- Зона с ОУ 1 - Зона с особыми условиями использования территории Зона с ОУ 1 — Зона с особыми условиями использования территории — охранная зона объекта: "Газопровод низкого давления г. Суздаль ул. Заречная"
- 1 - Обозначение новой характерной точки
- :1 - Кадастровый номер земельного участка
- :125 - Кадастровый номер здания
- - Граница зоны с особыми условиями
- - Граница муниципального образования
- - Граница территориальной зоны
- - Пункт опорной межевой сети
- - Граница кадастрового квартала
- 33:11:010307 - Номер кадастрового квартала



Подпись _____

Дата 2 . 11 2010 г.

Место для размещения (при наличии) знака, обозначающего размещение местоположения границ объекта

**Текстовое описание местоположения границ
населенных пунктов, территориальных зон, особо охраняемых природных
территорий, зон с особыми условиями использования территорий**

Прохождение границы		Описание прохождения границы
от точки	до точки	
1	2	3
1	2	в границах МО г.Судогда(городское поселение)
2	3	в границах МО г.Судогда(городское поселение)
3	4	в границах МО г.Судогда(городское поселение)
4	5	в границах МО г.Судогда(городское поселение)
5	6	в границах МО г.Судогда(городское поселение)
6	7	в границах МО г.Судогда(городское поселение)
7	8	в границах МО г.Судогда(городское поселение)
8	9	в границах МО г.Судогда(городское поселение)
9	10	в границах МО г.Судогда(городское поселение)
10	11	в границах МО г.Судогда(городское поселение)
11	12	в границах МО г.Судогда(городское поселение)
12	13	в границах МО г.Судогда(городское поселение)
13	14	в границах МО г.Судогда(городское поселение)
14	15	в границах МО г.Судогда(городское поселение)
15	16	в границах МО г.Судогда(городское поселение)
16	17	в границах МО г.Судогда(городское поселение)
17	18	в границах МО г.Судогда(городское поселение)
18	19	в границах МО г.Судогда(городское поселение)
19	20	в границах МО г.Судогда(городское поселение)
20	21	в границах МО г.Судогда(городское поселение)
21	22	в границах МО г.Судогда(городское поселение)
22	23	в границах МО г.Судогда(городское поселение)
23	24	в границах МО г.Судогда(городское поселение)
24	25	в границах МО г.Судогда(городское поселение)
25	26	в границах МО г.Судогда(городское поселение)
26	27	в границах МО г.Судогда(городское поселение)
27	28	в границах МО г.Судогда(городское поселение)
28	29	в границах МО г.Судогда(городское поселение)
29	30	в границах МО г.Судогда(городское поселение)
30	31	в границах МО г.Судогда(городское поселение)
31	32	в границах МО г.Судогда(городское поселение)
32	1	в границах МО г.Судогда(городское поселение)

ОПИСАНИЕ МЕСТОПОЛОЖЕНИЯ ГРАНИЦ

**Зона с особыми условиями использования территории-охранная зона
объекта: "Газопровод низкого давления по ул. Ленина г.Судогда"**

(наименование объекта, местоположение границ которого описано (далее - объект))

Раздел 1

Сведения об объекте

№ п/п	Характеристики объекта	Описание характеристик
1	2	3
1.	Местоположение объекта	601352, Владимирская область, район Судогодский, город Судогда
2.	Площадь объекта +/- величина погрешности определения площади (Р +/- Дельта Р)	1263 +/- 12 м ²
3.	Иные характеристики объекта	-

Раздел 2

Сведения о местоположении границ объекта

1. Система координат МСК-33

2. Сведения о характерных точках границ объекта

Обозначение характерных точек границ	Координаты, м		Метод определения координат характерной точки	Средняя квадратическая погрешность положения характерной точки (Mf), м	Описание обозначения точки на местности (при наличии)
	X	Y			
1	2	3	4	5	6
1	172409.46	250381.80	Аналитический метод	0.1	Закрепление отсутствует
2	172385.92	250389.63	Аналитический метод	0.1	Закрепление отсутствует
3	172409.24	250463.93	Аналитический метод	0.1	Закрепление отсутствует
4	172406.04	250467.89	Аналитический метод	0.1	Закрепление отсутствует
5	172411.25	250482.02	Аналитический метод	0.1	Закрепление отсутствует
6	172414.81	250484.24	Аналитический метод	0.1	Закрепление отсутствует
7	172424.89	250516.80	Аналитический метод	0.1	Закрепление отсутствует
8	172422.59	250519.29	Аналитический метод	0.1	Закрепление отсутствует
9	172424.86	250528.14	Аналитический метод	0.1	Закрепление отсутствует
10	172399.30	250538.81	Аналитический метод	0.1	Закрепление отсутствует
11	172394.82	250540.60	Аналитический метод	0.1	Закрепление отсутствует
12	172392.91	250536.06	Аналитический метод	0.1	Закрепление отсутствует
13	172353.02	250549.46	Аналитический метод	0.1	Закрепление отсутствует
14	172357.33	250564.53	Аналитический метод	0.1	Закрепление отсутствует
15	172333.81	250572.02	Аналитический метод	0.1	Закрепление отсутствует
16	172329.96	250573.25	Аналитический метод	0.1	Закрепление отсутствует
17	172328.84	250573.63	Аналитический метод	0.1	Закрепление отсутствует
18	172326.86	250568.74	Аналитический метод	0.1	Закрепление отсутствует
19	172327.00	250561.56	Аналитический метод	0.1	Закрепление отсутствует
20	172323.00	250561.48	Аналитический метод	0.1	Закрепление отсутствует
21	172322.84	250569.48	Аналитический метод	0.1	Закрепление отсутствует
22	172326.52	250578.55	Аналитический метод	0.1	Закрепление отсутствует

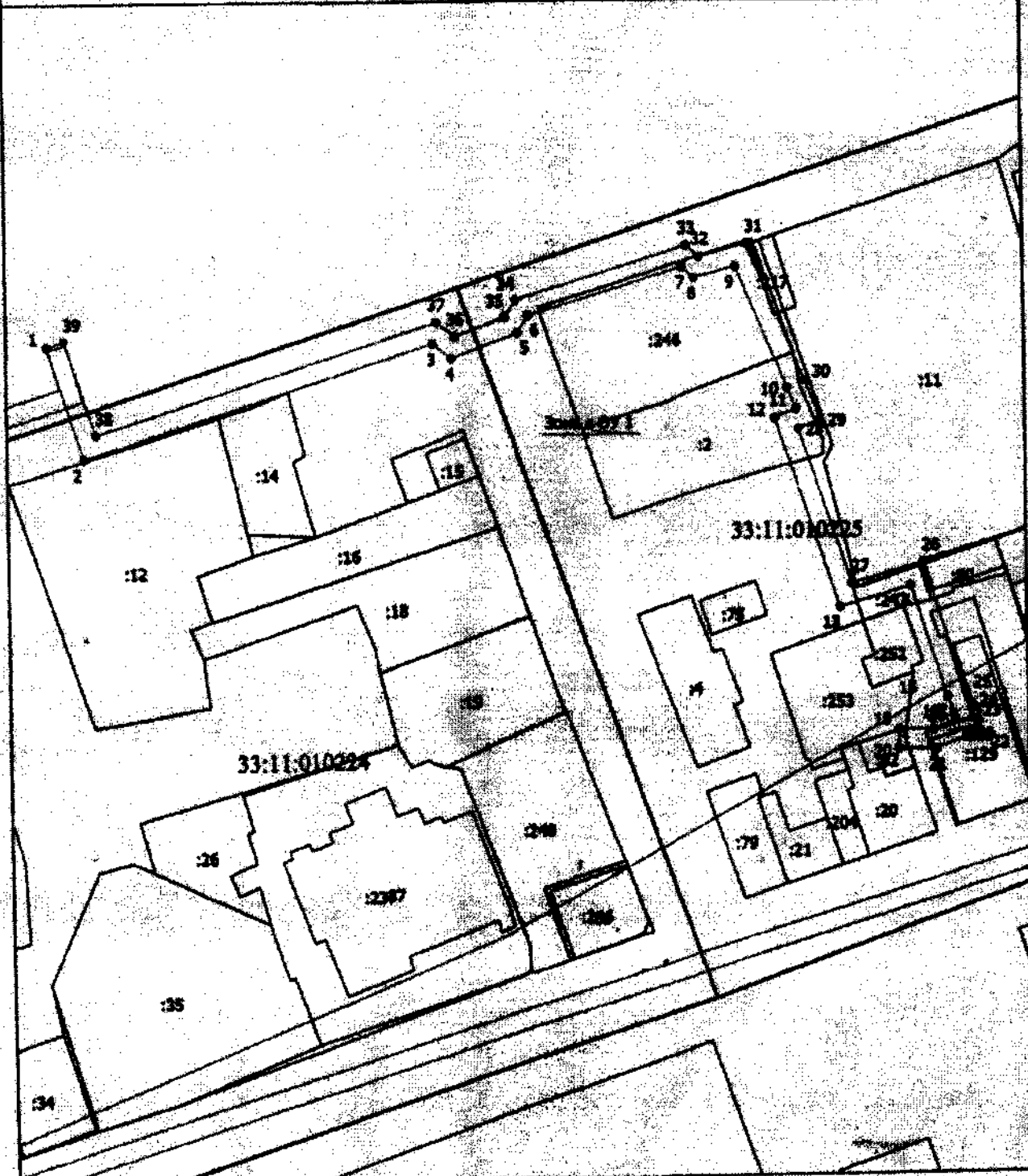
2. Сведения о характерных точках границ объекта

Обозначение характерных точек границ	Координаты, м		Метод определения координат характерной точки	Средняя квадратическая погрешность положения характерной точки (Mt), м	Описание обозначения точки на местности (при наличии)
	X	Y			
1	2	3	4	5	6
23	172328.99	250577.80	Аналитический метод	0.1	Закрепление отсутствует
24	172331.21	250577.05	Аналитический метод	0.1	Закрепление отсутствует
25	172335.03	250575.83	Аналитический метод	0.1	Закрепление отсутствует
26	172362.25	250567.16	Аналитический метод	0.1	Закрепление отсутствует
27	172357.92	250552.03	Аналитический метод	0.1	Закрепление отсутствует
28	172390.66	250541.03	Аналитический метод	0.1	Закрепление отсутствует
29	172392.65	250545.77	Аналитический метод	0.1	Закрепление отсутствует
30	172400.81	250542.51	Аналитический метод	0.1	Закрепление отсутствует
31	172429.60	250530.50	Аналитический метод	0.1	Закрепление отсутствует
32	172427.02	250520.47	Аналитический метод	0.1	Закрепление отсутствует
33	172429.37	250517.72	Аналитический метод	0.1	Закрепление отсутствует
34	172418.19	250481.63	Аналитический метод	0.1	Закрепление отсутствует
35	172414.53	250479.35	Аналитический метод	0.1	Закрепление отсутствует
36	172410.58	250468.63	Аналитический метод	0.1	Закрепление отсутствует
37	172413.70	250464.78	Аналитический метод	0.1	Закрепление отсутствует
38	172390.91	250392.19	Аналитический метод	0.1	Закрепление отсутствует
39	172410.72	250385.60	Аналитический метод	0.1	Закрепление отсутствует
1	172409.46	250381.80	Аналитический метод	0.1	Закрепление отсутствует

3. Сведения о характерных точках части (частей) границы объекта

Обозначение характерных точек части границы	Координаты, м		Метод определения координат характерной точки	Средняя квадратическая погрешность положения характерной точки (Mt), м	Описание обозначения точки на местности (при наличии)
	X	Y			
1	2	3	4	5	6
-	-	-	-	-	-

Лист № 1
 План границ объекта



Масштаб 1:1200



Услуга по предоставлению информации о границах объектов недвижимости
 - Выявление образующей часть границы, сведения о которой доступны для
 ознакомления с местоположением

Дата 8.11.10 г.

Место для отметки печати (при наличии) лица, составившего документ местоположения границ объекта

Раздел 4

План границ объекта

- - Характерная точка границы, сведения о которой позволяют однозначно определить ее положение на местности
- Зона с ОУ 1 - Зона с особыми условиями использования территории Зона с ОУ 1 — Зона с особыми условиями использования территории-охранная зона объекта: "Газопровод низкого давления по ул. Ленина г.Судогда"
- 1 - Обозначение новой характерной точки
- :11 - Кадастровый номер земельного участка
- :115 - Кадастровый номер здания
- :1 (1) - Обозначение контура земельного участка
- _____ - Граница зоны с особыми условиями
- _____ - Существующая часть границы, сведения в ЕГРН сведения о которой достаточны для определения ее местоположения
- _____ - Часть контура, образованного проекцией существующего наземного конструктивного элемента здания, сооружения, объекта незавершенного строительства
- _____ - Граница кадастрового квартала
- _____ - Граница муниципального образования
- _____ - Граница территориальной зоны
- 33:11:010224 - Номер кадастрового квартала



Подпись _____

Дата: 6 . 11 . 10

Место для печати (при наличии) _____

**Текстовое описание местоположения границ
населенных пунктов, территориальных зон, особо охраняемых природных
территорий, зон с особыми условиями использования территорий**

Прохождение границы		Описание прохождения границы
от точки	до точки	
1	2	3
1	2	в границах МО г.Судогда(городское поселение)
2	3	в границах МО г.Судогда(городское поселение)
3	4	в границах МО г.Судогда(городское поселение)
4	5	в границах МО г.Судогда(городское поселение)
5	6	в границах МО г.Судогда(городское поселение)
6	7	в границах МО г.Судогда(городское поселение)
7	8	в границах МО г.Судогда(городское поселение)
8	9	в границах МО г.Судогда(городское поселение)
9	10	в границах МО г.Судогда(городское поселение)
10	11	в границах МО г.Судогда(городское поселение)
11	12	в границах МО г.Судогда(городское поселение)
12	13	в границах МО г.Судогда(городское поселение)
13	14	в границах МО г.Судогда(городское поселение)
14	15	в границах МО г.Судогда(городское поселение)
15	16	в границах МО г.Судогда(городское поселение)
16	17	в границах МО г.Судогда(городское поселение)
17	18	в границах МО г.Судогда(городское поселение)
18	19	в границах МО г.Судогда(городское поселение)
19	20	в границах МО г.Судогда(городское поселение)
20	21	в границах МО г.Судогда(городское поселение)
21	22	в границах МО г.Судогда(городское поселение)
22	23	в границах МО г.Судогда(городское поселение)
23	24	в границах МО г.Судогда(городское поселение)
24	25	в границах МО г.Судогда(городское поселение)
25	26	в границах МО г.Судогда(городское поселение)
26	27	в границах МО г.Судогда(городское поселение)
27	28	в границах МО г.Судогда(городское поселение)
28	29	в границах МО г.Судогда(городское поселение)
29	30	в границах МО г.Судогда(городское поселение)
30	31	в границах МО г.Судогда(городское поселение)
31	32	в границах МО г.Судогда(городское поселение)
32	33	в границах МО г.Судогда(городское поселение)
33	34	в границах МО г.Судогда(городское поселение)
34	35	в границах МО г.Судогда(городское поселение)
35	36	в границах МО г.Судогда(городское поселение)
36	37	в границах МО г.Судогда(городское поселение)

**Текстовое описание местоположения границ
населенных пунктов, территориальных зон, особо охраняемых природных
территорий, зон с особыми условиями использования территорий**

Прохождение границы		Описание прохождения границы
от точки	до точки	
1	2	3
37	38	в границах МО г.Судогда(городское поселение)
38	39	в границах МО г.Судогда(городское поселение)
39	1	в границах МО г.Судогда(городское поселение)

Blank area for additional text or notes.

ОПИСАНИЕ МЕСТОПОЛОЖЕНИЯ ГРАНИЦ

**Зона с особыми условиями использования территории-охранная зона
 объекта: "Межпоселковый газопровод высокого давления Владимирская область,
 от г.Камешково до пос.Красина, пос.Кирова, пос.им.Максима Горького"**

(наименование объекта, местоположение границ которого описано (далее - объект))

Раздел 1

Сведения об объекте

№ п/п	Характеристики объекта	Описание характеристик
1	2	3
1.	Местоположение объекта	Владимирская область, район Камешковский
2.	Площадь объекта +/- величина погрешности определения площади (P +/- Дельта P)	93651 +/- 107 м ²
3.	Иные характеристики объекта	-

Раздел 2

Сведения о местоположении границ объекта

1. Система координат МСК-33

2. Сведения о характерных точках границ объекта

Обозначение характерных точек границ	Координаты, м		Метод определения координат характерной точки	Средняя квадратическая погрешность положения характерной точки (М), м	Описание обозначения точки на местности (при наличии)
	X	Y			
1	2	3	4	5	6
1	230100.49	254808.13	Метод спутниковых геодезических измерений (определений)	0.1	Закрепление отсутствует
2	230096.79	254815.06	Метод спутниковых геодезических измерений (определений)	0.1	Закрепление отсутствует
3	230091.13	254812.12	Метод спутниковых геодезических измерений (определений)	0.1	Закрепление отсутствует
4	230080.79	254811.77	Метод спутниковых геодезических измерений (определений)	0.1	Закрепление отсутствует
5	230019.40	254817.74	Метод спутниковых геодезических измерений (определений)	0.1	Закрепление отсутствует
6	229973.65	254823.59	Метод спутниковых геодезических измерений (определений)	0.1	Закрепление отсутствует
7	229913.14	254834.79	Метод спутниковых геодезических измерений (определений)	0.1	Закрепление отсутствует
8	229833.66	254842.79	Метод спутниковых геодезических измерений (определений)	0.1	Закрепление отсутствует
9	229751.77	254848.91	Метод спутниковых геодезических измерений (определений)	0.1	Закрепление отсутствует
10	229685.93	254854.06	Метод спутниковых геодезических измерений (определений)	0.1	Закрепление отсутствует
11	229613.27	254859.93	Метод спутниковых геодезических измерений (определений)	0.1	Закрепление отсутствует

2. Сведения о характерных точках границ объекта					
Обозначение характерных точек границ	Координаты, м		Метод определения координат характерной точки	Средняя квадратическая погрешность положения характерной точки (M), м	Описание обозначения точки на местности (при наличии)
	X	Y			
1	2	3	4	5	6
12	229483.37	254869.05	Метод спутниковых геодезических измерений (определений)	0.1	Закрепление отсутствует
13	229379.96	254878.99	Метод спутниковых геодезических измерений (определений)	0.1	Закрепление отсутствует
14	229297.19	254886.96	Метод спутниковых геодезических измерений (определений)	0.1	Закрепление отсутствует
15	229205.23	254894.29	Метод спутниковых геодезических измерений (определений)	0.1	Закрепление отсутствует
16	229120.43	254904.39	Метод спутниковых геодезических измерений (определений)	0.1	Закрепление отсутствует
17	229048.56	254907.64	Метод спутниковых геодезических измерений (определений)	0.1	Закрепление отсутствует
18	228936.72	254916.96	Метод спутниковых геодезических измерений (определений)	0.1	Закрепление отсутствует
19	228897.15	254920.94	Метод спутниковых геодезических измерений (определений)	0.1	Закрепление отсутствует
20	228825.14	254929.66	Метод спутниковых геодезических измерений (определений)	0.1	Закрепление отсутствует
21	228765.88	254934.84	Метод спутниковых геодезических измерений (определений)	0.1	Закрепление отсутствует
22	228672.68	254939.79	Метод спутниковых геодезических измерений (определений)	0.1	Закрепление отсутствует
23	228580.63	254941.84	Метод спутниковых геодезических измерений (определений)	0.1	Закрепление отсутствует
24	228361.47	254969.40	Метод спутниковых геодезических измерений (определений)	0.1	Закрепление отсутствует

2. Сведения о характерных точках границ объекта

Обозначение характерных точек границ	Координаты, м		Метод определения координат характерной точки	Средняя квадратическая погрешность положения характерной точки (M±), м	Описание обозначения точки на местности (при наличии)
	X	Y			
1	2	3	4	5	6
25	228253.27	254984.12	Метод спутниковых геодезических измерений (определений)	0.1	Закрепление отсутствует
26	228122.96	254993.31	Метод спутниковых геодезических измерений (определений)	0.1	Закрепление отсутствует
27	228100.76	254995.24	Метод спутниковых геодезических измерений (определений)	0.1	Закрепление отсутствует
28	228017.65	255006.00	Метод спутниковых геодезических измерений (определений)	0.1	Закрепление отсутствует
29	228017.91	255007.92	Метод спутниковых геодезических измерений (определений)	0.1	Закрепление отсутствует
30	228019.46	255016.72	Метод спутниковых геодезических измерений (определений)	0.1	Закрепление отсутствует
31	228021.17	255039.27	Метод спутниковых геодезических измерений (определений)	0.1	Закрепление отсутствует
32	228021.92	255063.36	Метод спутниковых геодезических измерений (определений)	0.1	Закрепление отсутствует
33	228017.35	255123.50	Метод спутниковых геодезических измерений (определений)	0.1	Закрепление отсутствует
34	228009.78	255190.13	Метод спутниковых геодезических измерений (определений)	0.1	Закрепление отсутствует
35	228001.13	255278.27	Метод спутниковых геодезических измерений (определений)	0.1	Закрепление отсутствует
36	228002.50	255340.26	Метод спутниковых геодезических измерений (определений)	0.1	Закрепление отсутствует
37	228005.35	255404.76	Метод спутниковых геодезических измерений (определений)	0.1	Закрепление отсутствует

2. Сведения о характерных точках границ объекта

Обозначение характерных точек границ	Координаты, м		Метод определения координат характерной точки	Средняя квадратическая погрешность положения характерной точки (M _t), м	Описание обозначения точки на местности (при наличии)
	X	Y			
1	2	3	4	5	6
38	228010.88	255459.60	Метод спутниковых геодезических измерений (определений)	0.1	Закрепление отсутствует
39	228031.14	255508.06	Метод спутниковых геодезических измерений (определений)	0.1	Закрепление отсутствует
40	228079.11	255603.09	Метод спутниковых геодезических измерений (определений)	0.1	Закрепление отсутствует
41	228108.99	255655.72	Метод спутниковых геодезических измерений (определений)	0.1	Закрепление отсутствует
42	228140.90	255707.70	Метод спутниковых геодезических измерений (определений)	0.1	Закрепление отсутствует
43	228189.59	255791.64	Метод спутниковых геодезических измерений (определений)	0.1	Закрепление отсутствует
44	228227.29	255851.26	Метод спутниковых геодезических измерений (определений)	0.1	Закрепление отсутствует
45	228242.85	255880.82	Метод спутниковых геодезических измерений (определений)	0.1	Закрепление отсутствует
46	228273.36	255942.20	Метод спутниковых геодезических измерений (определений)	0.1	Закрепление отсутствует
47	228293.97	255976.01	Метод спутниковых геодезических измерений (определений)	0.1	Закрепление отсутствует
48	228322.47	256030.29	Метод спутниковых геодезических измерений (определений)	0.1	Закрепление отсутствует
49	228375.93	256141.18	Метод спутниковых геодезических измерений (определений)	0.1	Закрепление отсутствует
50	228411.77	256213.00	Метод спутниковых геодезических измерений (определений)	0.1	Закрепление отсутствует

2. Сведения о характерных точках границ объекта

Обозначение характерных точек границ	Координаты, м		Метод определения координат характерной точки	Средняя квадратическая погрешность положения характерной точки (M _t), м	Описание обозначения точки на местности (при наличии)
	X	Y			
1	2	3	4	5	6
51	228423.21	256241.25	Метод спутниковых геодезических измерений (определений)	0.1	Закрепление отсутствует
52	228434.25	256269.74	Метод спутниковых геодезических измерений (определений)	0.1	Закрепление отсутствует
53	228447.27	256304.00	Метод спутниковых геодезических измерений (определений)	0.1	Закрепление отсутствует
54	228483.29	256411.15	Метод спутниковых геодезических измерений (определений)	0.1	Закрепление отсутствует
55	228516.88	256494.97	Метод спутниковых геодезических измерений (определений)	0.1	Закрепление отсутствует
56	228550.71	256556.26	Метод спутниковых геодезических измерений (определений)	0.1	Закрепление отсутствует
57	228562.57	256589.31	Метод спутниковых геодезических измерений (определений)	0.1	Закрепление отсутствует
58	228551.60	256596.17	Метод спутниковых геодезических измерений (определений)	0.1	Закрепление отсутствует
59	228512.69	256613.20	Метод спутниковых геодезических измерений (определений)	0.1	Закрепление отсутствует
60	228464.98	256635.20	Метод спутниковых геодезических измерений (определений)	0.1	Закрепление отсутствует
61	228396.33	256661.26	Метод спутниковых геодезических измерений (определений)	0.1	Закрепление отсутствует
62	228365.70	256681.01	Метод спутниковых геодезических измерений (определений)	0.1	Закрепление отсутствует
63	228328.53	256704.68	Метод спутниковых геодезических измерений (определений)	0.1	Закрепление отсутствует

2. Сведения о характерных точках границ объекта

Обозначение характерных точек границ	Координаты, м		Метод определения координат характерной точки	Средняя квадратическая погрешность положения характерной точки (M _t), м	Описание обозначения точки на местности (при наличии)
	X	Y			
1	2	3	4	5	6
64	228325.04	256727.76	Метод спутниковых геодезических измерений (определений)	0.1	Закрепление отсутствует
65	228321.42	256758.36	Метод спутниковых геодезических измерений (определений)	0.1	Закрепление отсутствует
66	228307.90	256794.23	Метод спутниковых геодезических измерений (определений)	0.1	Закрепление отсутствует
67	228302.65	256824.27	Метод спутниковых геодезических измерений (определений)	0.1	Закрепление отсутствует
68	228293.95	256864.28	Метод спутниковых геодезических измерений (определений)	0.1	Закрепление отсутствует
69	228288.70	256900.48	Метод спутниковых геодезических измерений (определений)	0.1	Закрепление отсутствует
70	228290.05	256938.55	Метод спутниковых геодезических измерений (определений)	0.1	Закрепление отсутствует
71	228295.65	256985.00	Метод спутниковых геодезических измерений (определений)	0.1	Закрепление отсутствует
72	228301.45	257021.07	Метод спутниковых геодезических измерений (определений)	0.1	Закрепление отсутствует
73	228313.31	257081.05	Метод спутниковых геодезических измерений (определений)	0.1	Закрепление отсутствует
74	228317.33	257098.60	Метод спутниковых геодезических измерений (определений)	0.1	Закрепление отсутствует
75	228333.31	257150.95	Метод спутниковых геодезических измерений (определений)	0.1	Закрепление отсутствует
76	228338.42	257171.17	Метод спутниковых геодезических измерений (определений)	0.1	Закрепление отсутствует

2. Сведения о характерных точках границ объекта

Обозначение характерных точек границ	Координаты, м		Метод определения координат характерной точки	Средняя квадратическая погрешность положения характерной точки (Mf), м	Описание обозначения точки на местности (при наличии)
	X	Y			
1	2	3	4	5	6
77	228353.99	257214.70	Метод спутниковых геодезических измерений (определений)	0.1	Закрепление отсутствует
78	228367.19	257260.80	Метод спутниковых геодезических измерений (определений)	0.1	Закрепление отсутствует
79	228392.02	257335.37	Метод спутниковых геодезических измерений (определений)	0.1	Закрепление отсутствует
80	228417.31	257410.97	Метод спутниковых геодезических измерений (определений)	0.1	Закрепление отсутствует
81	228421.28	257425.58	Метод спутниковых геодезических измерений (определений)	0.1	Закрепление отсутствует
82	228440.44	257487.22	Метод спутниковых геодезических измерений (определений)	0.1	Закрепление отсутствует
83	228453.60	257524.30	Метод спутниковых геодезических измерений (определений)	0.1	Закрепление отсутствует
84	228468.44	257556.73	Метод спутниковых геодезических измерений (определений)	0.1	Закрепление отсутствует
85	228533.77	257715.35	Метод спутниковых геодезических измерений (определений)	0.1	Закрепление отсутствует
86	228540.53	257736.20	Метод спутниковых геодезических измерений (определений)	0.1	Закрепление отсутствует
87	228557.72	257774.57	Метод спутниковых геодезических измерений (определений)	0.1	Закрепление отсутствует
88	228572.59	257812.74	Метод спутниковых геодезических измерений (определений)	0.1	Закрепление отсутствует
89	228593.29	257863.33	Метод спутниковых геодезических измерений (определений)	0.1	Закрепление отсутствует

2. Сведения о характерных точках границ объекта

Обозначение характерных точек границ	Координаты, м		Метод определения координат характерной точки	Средняя квадратическая погрешность положения характерной точки (Mt), м	Описание обозначения точки на местности (при наличии)
	X	Y			
1	2	3	4	5	6
90	228604.08	257879.80	Метод спутниковых геодезических измерений (определений)	0.1	Закрепление отсутствует
91	228613.46	257911.04	Метод спутниковых геодезических измерений (определений)	0.1	Закрепление отсутствует
92	228614.64	257931.60	Метод спутниковых геодезических измерений (определений)	0.1	Закрепление отсутствует
93	228616.27	257994.33	Метод спутниковых геодезических измерений (определений)	0.1	Закрепление отсутствует
94	228617.03	258002.10	Метод спутниковых геодезических измерений (определений)	0.1	Закрепление отсутствует
95	228623.68	258038.17	Метод спутниковых геодезических измерений (определений)	0.1	Закрепление отсутствует
96	228637.20	258079.96	Метод спутниковых геодезических измерений (определений)	0.1	Закрепление отсутствует
97	228659.09	258145.35	Метод спутниковых геодезических измерений (определений)	0.1	Закрепление отсутствует
98	228677.99	258212.92	Метод спутниковых геодезических измерений (определений)	0.1	Закрепление отсутствует
99	228687.26	258246.27	Метод спутниковых геодезических измерений (определений)	0.1	Закрепление отсутствует
100	228700.50	258284.69	Метод спутниковых геодезических измерений (определений)	0.1	Закрепление отсутствует
101	228708.53	258309.15	Метод спутниковых геодезических измерений (определений)	0.1	Закрепление отсутствует
102	228719.14	258339.28	Метод спутниковых геодезических измерений (определений)	0.1	Закрепление отсутствует

2. Сведения о характерных точках границ объекта

Обозначение характерных точек границ	Координаты, м		Метод определения координат характерной точки	Средняя квадратическая погрешность положения характерной точки (Mt), м	Описание обозначения точки на местности (при наличии)
	X	Y			
1	2	3	4	5	6
103	228729.13	258381.24	Метод спутниковых геодезических измерений (определений)	0.1	Закрепление отсутствует
104	228750.80	258447.15	Метод спутниковых геодезических измерений (определений)	0.1	Закрепление отсутствует
105	228776.84	258526.41	Метод спутниковых геодезических измерений (определений)	0.1	Закрепление отсутствует
106	228790.31	258563.55	Метод спутниковых геодезических измерений (определений)	0.1	Закрепление отсутствует
107	228824.99	258670.23	Метод спутниковых геодезических измерений (определений)	0.1	Закрепление отсутствует
108	228845.79	258735.64	Метод спутниковых геодезических измерений (определений)	0.1	Закрепление отсутствует
109	228855.42	258766.13	Метод спутниковых геодезических измерений (определений)	0.1	Закрепление отсутствует
110	228865.76	258803.09	Метод спутниковых геодезических измерений (определений)	0.1	Закрепление отсутствует
111	228878.93	258848.45	Метод спутниковых геодезических измерений (определений)	0.1	Закрепление отсутствует
112	228895.57	258895.56	Метод спутниковых геодезических измерений (определений)	0.1	Закрепление отсутствует
113	228911.84	258937.89	Метод спутниковых геодезических измерений (определений)	0.1	Закрепление отсутствует
114	228915.81	258956.26	Метод спутниковых геодезических измерений (определений)	0.1	Закрепление отсутствует
115	228920.56	258973.74	Метод спутниковых геодезических измерений (определений)	0.1	Закрепление отсутствует

2. Сведения о характерных точках границ объекта

Обозначение характерных точек границ	Координаты, м		Метод определения координат характерной точки	Средняя квадратическая погрешность положения характерной точки (M _t), м	Описание обозначения точки на местности (при наличии)
	X	Y			
1	2	3	4	5	6
116	228930.43	259004.33	Метод спутниковых геодезических измерений (определений)	0.1	Закрепление отсутствует
117	228930.81	259011.27	Метод спутниковых геодезических измерений (определений)	0.1	Закрепление отсутствует
118	228887.42	259029.42	Метод спутниковых геодезических измерений (определений)	0.1	Закрепление отсутствует
119	228847.65	259043.96	Метод спутниковых геодезических измерений (определений)	0.1	Закрепление отсутствует
120	228816.32	259054.41	Метод спутниковых геодезических измерений (определений)	0.1	Закрепление отсутствует
121	228773.87	259071.36	Метод спутниковых геодезических измерений (определений)	0.1	Закрепление отсутствует
122	228721.26	259089.06	Метод спутниковых геодезических измерений (определений)	0.1	Закрепление отсутствует
123	228670.42	259106.82	Метод спутниковых геодезических измерений (определений)	0.1	Закрепление отсутствует
124	228660.28	259112.04	Метод спутниковых геодезических измерений (определений)	0.1	Закрепление отсутствует
125	228537.93	259169.04	Метод спутниковых геодезических измерений (определений)	0.1	Закрепление отсутствует
126	228433.15	259188.87	Метод спутниковых геодезических измерений (определений)	0.1	Закрепление отсутствует
127	228297.20	259203.64	Метод спутниковых геодезических измерений (определений)	0.1	Закрепление отсутствует
128	228282.04	259206.49	Метод спутниковых геодезических измерений (определений)	0.1	Закрепление отсутствует

2. Сведения о характерных точках границ объекта					
Обозначение характерных точек границ	Координаты, м		Метод определения координат характерной точки	Средняя квадратическая погрешность положения характерной точки (M _t), м	Описание обозначения точки на местности (при наличии)
	X	Y			
1	2	3	4	5	6
129	228273.18	259209.82	Метод спутниковых геодезических измерений (определений)	0.1	Закрепление отсутствует
130	228244.56	259222.32	Метод спутниковых геодезических измерений (определений)	0.1	Закрепление отсутствует
131	228229.96	259231.30	Метод спутниковых геодезических измерений (определений)	0.1	Закрепление отсутствует
132	228225.39	259251.02	Метод спутниковых геодезических измерений (определений)	0.1	Закрепление отсутствует
133	228219.59	259273.41	Метод спутниковых геодезических измерений (определений)	0.1	Закрепление отсутствует
134	228217.60	259281.72	Метод спутниковых геодезических измерений (определений)	0.1	Закрепление отсутствует
135	228212.13	259283.85	Метод спутниковых геодезических измерений (определений)	0.1	Закрепление отсутствует
136	228210.67	259280.13	Метод спутниковых геодезических измерений (определений)	0.1	Закрепление отсутствует
137	228214.19	259278.75	Метод спутниковых геодезических измерений (определений)	0.1	Закрепление отсутствует
138	228215.71	259272.44	Метод спутниковых геодезических измерений (определений)	0.1	Закрепление отсутствует
139	228221.50	259250.07	Метод спутниковых геодезических измерений (определений)	0.1	Закрепление отсутствует
140	228226.44	259228.77	Метод спутниковых геодезических измерений (определений)	0.1	Закрепление отсутствует
141	228242.70	259218.77	Метод спутниковых геодезических измерений (определений)	0.1	Закрепление отсутствует

2. Сведения о характерных точках границ объекта

Обозначение характерных точек границ	Координаты, м		Метод определения координат характерной точки	Средняя квадратическая погрешность положения характерной точки (Mt), м	Описание обозначения точки на местности (при наличии)
	X	Y			
1	2	3	4	5	6
142	228271.67	259206.11	Метод спутниковых геодезических измерений (определений)	0.1	Закрепление отсутствует
143	228280.96	259202.65	Метод спутниковых геодезических измерений (определений)	0.1	Закрепление отсутствует
144	228296.61	259199.68	Метод спутниковых геодезических измерений (определений)	0.1	Закрепление отсутствует
145	228432.56	259184.91	Метод спутниковых геодезических измерений (определений)	0.1	Закрепление отсутствует
146	228536.69	259165.21	Метод спутниковых геодезических измерений (определений)	0.1	Закрепление отсутствует
147	228658.52	259108.45	Метод спутниковых геодезических измерений (определений)	0.1	Закрепление отсутствует
148	228668.83	259103.13	Метод спутниковых геодезических измерений (определений)	0.1	Закрепление отсутствует
149	228719.96	259085.27	Метод спутниковых геодезических измерений (определений)	0.1	Закрепление отсутствует
150	228772.49	259067.61	Метод спутниковых геодезических измерений (определений)	0.1	Закрепление отсутствует
151	228814.94	259050.66	Метод спутниковых геодезических измерений (определений)	0.1	Закрепление отсутствует
152	228846.33	259040.18	Метод спутниковых геодезических измерений (определений)	0.1	Закрепление отсутствует
153	228885.96	259025.70	Метод спутниковых геодезических измерений (определений)	0.1	Закрепление отсутствует
154	228926.67	259008.67	Метод спутниковых геодезических измерений (определений)	0.1	Закрепление отсутствует

2. Сведения о характерных точках границ объекта

Обозначение характерных точек границ	Координаты, м		Метод определения координат характерной точки	Средняя квадратическая погрешность положения характерной точки (M _t), м	Описание обозначения точки на местности (при наличии)
	X	Y			
1	2	3	4	5	6
155	228926.47	259005.06	Метод спутниковых геодезических измерений (определений)	0.1	Закрепление отсутствует
156	228916.73	258974.88	Метод спутниковых геодезических измерений (определений)	0.1	Закрепление отсутствует
157	228911.92	258957.21	Метод спутниковых геодезических измерений (определений)	0.1	Закрепление отсутствует
158	228908.00	258939.03	Метод спутниковых геодезических измерений (определений)	0.1	Закрепление отсутствует
159	228891.82	258896.95	Метод спутниковых геодезических измерений (определений)	0.1	Закрепление отсутствует
160	228875.12	258849.67	Метод спутниковых геодезических измерений (определений)	0.1	Закрепление отсутствует
161	228861.91	258804.19	Метод спутниковых геодезических измерений (определений)	0.1	Закрепление отсутствует
162	228851.58	258767.27	Метод спутниковых геодезических измерений (определений)	0.1	Закрепление отсутствует
163	228841.98	258736.85	Метод спутниковых геодезических измерений (определений)	0.1	Закрепление отсутствует
164	228821.18	258671.46	Метод спутниковых геодезических измерений (определений)	0.1	Закрепление отсутствует
165	228786.53	258564.86	Метод спутниковых геодезических измерений (определений)	0.1	Закрепление отсутствует
166	228773.06	258527.71	Метод спутниковых геодезических измерений (определений)	0.1	Закрепление отсутствует
167	228747.00	258448.40	Метод спутниковых геодезических измерений (определений)	0.1	Закрепление отсутствует

2. Сведения о характерных точках границ объекта

Обозначение характерных точек границ	Координаты, м		Метод определения координат характерной точки	Средняя квадратическая погрешность положения характерной точки (M _t), м	Описание обозначения точки на местности (при наличии)
	X	Y			
1	2	3	4	5	6
168	228725.28	258382.33	Метод спутниковых геодезических измерений (определений)	0.1	Закрепление отсутствует
169	228715.29	258340.41	Метод спутниковых геодезических измерений (определений)	0.1	Закрепление отсутствует
170	228704.74	258310.44	Метод спутниковых геодезических измерений (определений)	0.1	Закрепление отсутствует
171	228696.70	258285.96	Метод спутниковых геодезических измерений (определений)	0.1	Закрепление отсутствует
172	228683.43	258247.46	Метод спутниковых геодезических измерений (определений)	0.1	Закрепление отсутствует
173	228674.14	258214.00	Метод спутниковых геодезических измерений (определений)	0.1	Закрепление отсутствует
174	228655.26	258146.52	Метод спутниковых геодезических измерений (определений)	0.1	Закрепление отсутствует
175	228633.41	258081.21	Метод спутниковых геодезических измерений (определений)	0.1	Закрепление отсутствует
176	228619.79	258039.15	Метод спутниковых геодезических измерений (определений)	0.1	Закрепление отсутствует
177	228613.07	258002.66	Метод спутниковых геодезических измерений (определений)	0.1	Закрепление отсутствует
178	228612.28	257994.58	Метод спутниковых геодезических измерений (определений)	0.1	Закрепление отсутствует
179	228610.64	257931.76	Метод спутниковых геодезических измерений (определений)	0.1	Закрепление отсутствует
180	228609.49	257911.74	Метод спутниковых геодезических измерений (определений)	0.1	Закрепление отсутствует

2. Сведения о характерных точках границ объекта

Обозначение характерных точек границ	Координаты, м		Метод определения координат характерной точки	Средняя квадратическая погрешность положения характерной точки (M), м	Описание обозначения точки на местности (при наличии)
	X	Y			
1	2	3	4	5	6
181	228600.42	257881.50	Метод спутниковых геодезических измерений (определений)	0.1	Закрепление отсутствует
182	228589.73	257865.20	Метод спутниковых геодезических измерений (определений)	0.1	Закрепление отсутствует
183	228568.87	257814.22	Метод спутниковых геодезических измерений (определений)	0.1	Закрепление отсутствует
184	228554.03	257776.11	Метод спутниковых геодезических измерений (определений)	0.1	Закрепление отсутствует
185	228536.79	257737.64	Метод спутниковых геодезических измерений (определений)	0.1	Закрепление отсутствует
186	228530.01	257716.73	Метод спутниковых геодезических измерений (определений)	0.1	Закрепление отсутствует
187	228464.77	257558.33	Метод спутниковых геодезических измерений (определений)	0.1	Закрепление отсутствует
188	228449.88	257525.80	Метод спутниковых геодезических измерений (определений)	0.1	Закрепление отсутствует
189	228436.65	257488.49	Метод спутниковых геодезических измерений (определений)	0.1	Закрепление отсутствует
190	228417.44	257426.70	Метод спутниковых геодезических измерений (определений)	0.1	Закрепление отсутствует
191	228413.49	257412.14	Метод спутниковых геодезических измерений (определений)	0.1	Закрепление отсутствует
192	228388.22	257336.63	Метод спутниковых геодезических измерений (определений)	0.1	Закрепление отсутствует
193	228363.36	257261.98	Метод спутниковых геодезических измерений (определений)	0.1	Закрепление отсутствует

2. Сведения о характерных точках границ объекта

Обозначение характерных точек границ	Координаты, м		Метод определения координат характерной точки	Средняя квадратическая погрешность положения характерной точки (M _t), м	Описание обозначения точки на местности (при наличии)
	X	Y			
1	2	3	4	5	6
194	228350.18	257215.92	Метод спутниковых геодезических измерений (определений)	0.1	Закрепление отсутствует
195	228334.59	257172.34	Метод спутниковых геодезических измерений (определений)	0.1	Закрепление отсутствует
196	228329.46	257152.02	Метод спутниковых геодезических измерений (определений)	0.1	Закрепление отсутствует
197	228313.46	257099.63	Метод спутниковых геодезических измерений (определений)	0.1	Закрепление отсутствует
198	228309.40	257081.88	Метод спутниковых геодезических измерений (определений)	0.1	Закрепление отсутствует
199	228297.51	257021.78	Метод спутниковых геодезических измерений (определений)	0.1	Закрепление отсутствует
200	228291.69	256985.56	Метод спутниковых геодезических измерений (определений)	0.1	Закрепление отсутствует
201	228286.05	256938.86	Метод спутниковых геодезических измерений (определений)	0.1	Закрепление отсутствует
202	228284.69	256900.27	Метод спутниковых геодезических измерений (определений)	0.1	Закрепление отсутствует
203	228290.01	256863.57	Метод спутниковых геодезических измерений (определений)	0.1	Закрепление отсутствует
204	228298.73	256823.50	Метод спутниковых геодезических измерений (определений)	0.1	Закрепление отсутствует
205	228304.03	256793.17	Метод спутниковых геодезических измерений (определений)	0.1	Закрепление отсутствует
206	228317.50	256757.40	Метод спутниковых геодезических измерений (определений)	0.1	Закрепление отсутствует

2. Сведения о характерных точках границ объекта

Обозначение характерных точек границ	Координаты, м		Метод определения координат характерной точки	Средняя квадратическая погрешность положения характерной точки (M), м	Описание обозначения точки на местности (при наличии)
	X	Y			
1	2	3	4	5	6
207	228321.07	256727.23	Метод спутниковых геодезических измерений (определений)	0.1	Закрепление отсутствует
208	228324.85	256702.28	Метод спутниковых геодезических измерений (определений)	0.1	Закрепление отсутствует
209	228363.55	256677.64	Метод спутниковых геодезических измерений (определений)	0.1	Закрепление отсутствует
210	228394.52	256657.67	Метод спутниковых геодезических измерений (определений)	0.1	Закрепление отсутствует
211	228463.44	256631.50	Метод спутниковых геодезических измерений (определений)	0.1	Закрепление отсутствует
212	228511.05	256609.55	Метод спутниковых геодезических измерений (определений)	0.1	Закрепление отсутствует
213	228549.73	256592.62	Метод спутниковых геодезических измерений (определений)	0.1	Закрепление отсутствует
214	228557.72	256587.63	Метод спутниковых геодезических измерений (определений)	0.1	Закрепление отсутствует
215	228547.06	256557.91	Метод спутниковых геодезических измерений (определений)	0.1	Закрепление отсутствует
216	228513.26	256496.69	Метод спутниковых геодезических измерений (определений)	0.1	Закрепление отсутствует
217	228479.53	256412.53	Метод спутниковых геодезических измерений (определений)	0.1	Закрепление отсутствует
218	228443.50	256305.35	Метод спутниковых геодезических измерений (определений)	0.1	Закрепление отсутствует
219	228430.52	256271.18	Метод спутниковых геодезических измерений (определений)	0.1	Закрепление отсутствует

2. Сведения о характерных точках границ объекта					
Обозначение характерных точек границ	Координаты, м		Метод определения координат характерной точки	Средняя квадратическая погрешность положения характерной точки (Мт), м	Описание обозначения точки на местности (при наличии)
	X	Y			
1	2	3	4	5	6
220	228419.49	256242.72	Метод спутниковых геодезических измерений (определений)	0.1	Закрепление отсутствует
221	228408.12	256214.64	Метод спутниковых геодезических измерений (определений)	0.1	Закрепление отсутствует
222	228372.34	256142.94	Метод спутниковых геодезических измерений (определений)	0.1	Закрепление отсутствует
223	228318.90	256032.09	Метод спутниковых геодезических измерений (определений)	0.1	Закрепление отсутствует
224	228290.49	255977.98	Метод спутниковых геодезических измерений (определений)	0.1	Закрепление отсутствует
225	228269.86	255944.13	Метод спутниковых геодезических измерений (определений)	0.1	Закрепление отсутствует
226	228239.29	255882.64	Метод спутниковых геодезических измерений (определений)	0.1	Закрепление отсутствует
227	228223.83	255853.26	Метод спутниковых геодезических измерений (определений)	0.1	Закрепление отсутствует
228	228186.17	255793.72	Метод спутниковых геодезических измерений (определений)	0.1	Закрепление отсутствует
229	228137.46	255709.75	Метод спутниковых геодезических измерений (определений)	0.1	Закрепление отсутствует
230	228105.55	255657.76	Метод спутниковых геодезических измерений (определений)	0.1	Закрепление отсутствует
231	228075.59	255604.98	Метод спутниковых геодезических измерений (определений)	0.1	Закрепление отсутствует
232	228027.50	255509.74	Метод спутниковых геодезических измерений (определений)	0.1	Закрепление отсутствует

2. Сведения о характерных точках границ объекта

Обозначение характерных точек границ	Координаты, м		Метод определения координат характерной точки	Средняя квадратическая погрешность положения характерной точки (M _t), м	Описание обозначения точки на местности (при наличии)
	X	Y			
1	2	3	4	5	6
233	228006.96	255460.59	Метод спутниковых геодезических измерений (определений)	0.1	Закрепление отсутствует
234	228001.36	255405.05	Метод спутниковых геодезических измерений (определений)	0.1	Закрепление отсутствует
235	227998.50	255340.39	Метод спутниковых геодезических измерений (определений)	0.1	Закрепление отсутствует
236	227997.12	255278.12	Метод спутниковых геодезических измерений (определений)	0.1	Закрепление отсутствует
237	228005.81	255189.71	Метод спутниковых геодезических измерений (определений)	0.1	Закрепление отсутствует
238	228013.37	255123.13	Метод спутниковых геодезических измерений (определений)	0.1	Закрепление отсутствует
239	228017.91	255063.27	Метод спутниковых геодезических измерений (определений)	0.1	Закрепление отсутствует
240	228017.18	255039.48	Метод спутниковых геодезических измерений (определений)	0.1	Закрепление отсутствует
241	228015.49	255017.22	Метод спутниковых геодезических измерений (определений)	0.1	Закрепление отсутствует
242	228013.94	255008.44	Метод спутниковых геодезических измерений (определений)	0.1	Закрепление отсутствует
243	228013.68	255006.43	Метод спутниковых геодезических измерений (определений)	0.1	Закрепление отсутствует
244	227994.63	255008.04	Метод спутниковых геодезических измерений (определений)	0.1	Закрепление отсутствует
245	227917.90	255012.05	Метод спутниковых геодезических измерений (определений)	0.1	Закрепление отсутствует

2. Сведения о характерных точках границ объекта					
Обозначение характерных точек границ	Координаты, м		Метод определения координат характерной точки	Средняя квадратическая погрешность положения характерной точки (Mt), м	Описание обозначения точки на местности (при наличии)
	X	Y			
1	2	3	4	5	6
246	227804.34	255022.67	Метод спутниковых геодезических измерений (определений)	0.1	Закрепление отсутствует
247	227770.57	255025.03	Метод спутниковых геодезических измерений (определений)	0.1	Закрепление отсутствует
248	227737.60	255028.55	Метод спутниковых геодезических измерений (определений)	0.1	Закрепление отсутствует
249	227708.38	255035.65	Метод спутниковых геодезических измерений (определений)	0.1	Закрепление отсутствует
250	227692.09	255012.47	Метод спутниковых геодезических измерений (определений)	0.1	Закрепление отсутствует
251	227654.52	254951.79	Метод спутниковых геодезических измерений (определений)	0.1	Закрепление отсутствует
252	227585.63	254875.32	Метод спутниковых геодезических измерений (определений)	0.1	Закрепление отсутствует
253	227513.53	254805.07	Метод спутниковых геодезических измерений (определений)	0.1	Закрепление отсутствует
254	227454.54	254752.37	Метод спутниковых геодезических измерений (определений)	0.1	Закрепление отсутствует
255	227442.47	254741.66	Метод спутниковых геодезических измерений (определений)	0.1	Закрепление отсутствует
256	227433.69	254729.82	Метод спутниковых геодезических измерений (определений)	0.1	Закрепление отсутствует
257	227409.24	254674.49	Метод спутниковых геодезических измерений (определений)	0.1	Закрепление отсутствует
258	227382.95	254607.54	Метод спутниковых геодезических измерений (определений)	0.1	Закрепление отсутствует

2. Сведения о характерных точках границ объекта

Обозначение характерных точек границ	Координаты, м		Метод определения координат характерной точки	Средняя квадратическая погрешность положения характерной точки (M _t), м	Описание обозначения точки на местности (при наличии)
	X	Y			
1	2	3	4	5	6
259	227314.42	254528.65	Метод спутниковых геодезических измерений (определений)	0.1	Закрепление отсутствует
260	227267.01	254482.00	Метод спутниковых геодезических измерений (определений)	0.1	Закрепление отсутствует
261	227242.54	254462.20	Метод спутниковых геодезических измерений (определений)	0.1	Закрепление отсутствует
262	227231.34	254462.59	Метод спутниковых геодезических измерений (определений)	0.1	Закрепление отсутствует
263	227192.47	254467.20	Метод спутниковых геодезических измерений (определений)	0.1	Закрепление отсутствует
264	227127.22	254476.68	Метод спутниковых геодезических измерений (определений)	0.1	Закрепление отсутствует
265	227046.19	254490.92	Метод спутниковых геодезических измерений (определений)	0.1	Закрепление отсутствует
266	226970.15	254502.19	Метод спутниковых геодезических измерений (определений)	0.1	Закрепление отсутствует
267	226908.56	254501.09	Метод спутниковых геодезических измерений (определений)	0.1	Закрепление отсутствует
268	226847.49	254494.85	Метод спутниковых геодезических измерений (определений)	0.1	Закрепление отсутствует
269	226777.90	254490.24	Метод спутниковых геодезических измерений (определений)	0.1	Закрепление отсутствует
270	226737.50	254487.78	Метод спутниковых геодезических измерений (определений)	0.1	Закрепление отсутствует
271	226700.26	254484.65	Метод спутниковых геодезических измерений (определений)	0.1	Закрепление отсутствует

2. Сведения о характерных точках границ объекта

Обозначение характерных точек границ	Координаты, м		Метод определения координат характерной точки	Средняя квадратическая погрешность положения характерной точки (M _t), м	Описание обозначения точки на местности (при наличии)
	X	Y			
1	2	3	4	5	6
272	226685.58	254483.32	Метод спутниковых геодезических измерений (определений)	0.1	Закрепление отсутствует
273	226660.06	254481.17	Метод спутниковых геодезических измерений (определений)	0.1	Закрепление отсутствует
274	226569.07	254467.74	Метод спутниковых геодезических измерений (определений)	0.1	Закрепление отсутствует
275	226538.85	254464.13	Метод спутниковых геодезических измерений (определений)	0.1	Закрепление отсутствует
276	226489.75	254457.88	Метод спутниковых геодезических измерений (определений)	0.1	Закрепление отсутствует
277	226411.49	254446.87	Метод спутниковых геодезических измерений (определений)	0.1	Закрепление отсутствует
278	226298.56	254429.70	Метод спутниковых геодезических измерений (определений)	0.1	Закрепление отсутствует
279	226288.88	254429.27	Метод спутниковых геодезических измерений (определений)	0.1	Закрепление отсутствует
280	226255.16	254426.50	Метод спутниковых геодезических измерений (определений)	0.1	Закрепление отсутствует
281	226200.38	254426.99	Метод спутниковых геодезических измерений (определений)	0.1	Закрепление отсутствует
282	226166.32	254430.85	Метод спутниковых геодезических измерений (определений)	0.1	Закрепление отсутствует
283	226157.77	254455.31	Метод спутниковых геодезических измерений (определений)	0.1	Закрепление отсутствует
284	226121.94	254549.80	Метод спутниковых геодезических измерений (определений)	0.1	Закрепление отсутствует

2. Сведения о характерных точках границ объекта					
Обозначение характерных точек границ	Координаты, м		Метод определения координат характерной точки	Средняя квадратическая погрешность положения характерной точки (M), м	Описание обозначения точки на местности (при наличии)
	X	Y			
1	2	3	4	5	6
285	226098.77	254606.61	Метод спутниковых геодезических измерений (определений)	0.1	Закрепление отсутствует
286	226081.04	254654.05	Метод спутниковых геодезических измерений (определений)	0.1	Закрепление отсутствует
287	226057.99	254712.39	Метод спутниковых геодезических измерений (определений)	0.1	Закрепление отсутствует
288	226035.75	254771.32	Метод спутниковых геодезических измерений (определений)	0.1	Закрепление отсутствует
289	226018.49	254817.14	Метод спутниковых геодезических измерений (определений)	0.1	Закрепление отсутствует
290	225969.46	254951.11	Метод спутниковых геодезических измерений (определений)	0.1	Закрепление отсутствует
291	225958.30	254982.29	Метод спутниковых геодезических измерений (определений)	0.1	Закрепление отсутствует
292	225928.78	255062.43	Метод спутниковых геодезических измерений (определений)	0.1	Закрепление отсутствует
293	225916.57	255097.11	Метод спутниковых геодезических измерений (определений)	0.1	Закрепление отсутствует
294	225890.83	255167.84	Метод спутниковых геодезических измерений (определений)	0.1	Закрепление отсутствует
295	225870.69	255228.28	Метод спутниковых геодезических измерений (определений)	0.1	Закрепление отсутствует
296	225841.71	255291.58	Метод спутниковых геодезических измерений (определений)	0.1	Закрепление отсутствует
297	225818.12	255320.19	Метод спутниковых геодезических измерений (определений)	0.1	Закрепление отсутствует

2. Сведения о характерных точках границ объекта

Обозначение характерных точек границ	Координаты, м		Метод определения координат характерной точки	Средняя квадратическая погрешность положения характерной точки (M _t), м	Описание обозначения точки на местности (при наличии)
	X	Y			
1	2	3	4	5	6
298	225795.18	255340.44	Метод спутниковых геодезических измерений (определений)	0.1	Закрепление отсутствует
299	225778.03	255351.05	Метод спутниковых геодезических измерений (определений)	0.1	Закрепление отсутствует
300	225772.74	255353.73	Метод спутниковых геодезических измерений (определений)	0.1	Закрепление отсутствует
301	225730.28	255375.31	Метод спутниковых геодезических измерений (определений)	0.1	Закрепление отсутствует
302	225709.42	255382.86	Метод спутниковых геодезических измерений (определений)	0.1	Закрепление отсутствует
303	225650.27	255408.36	Метод спутниковых геодезических измерений (определений)	0.1	Закрепление отсутствует
304	225608.05	255432.91	Метод спутниковых геодезических измерений (определений)	0.1	Закрепление отсутствует
305	225552.77	255453.28	Метод спутниковых геодезических измерений (определений)	0.1	Закрепление отсутствует
306	225490.22	255471.14	Метод спутниковых геодезических измерений (определений)	0.1	Закрепление отсутствует
307	225394.35	255494.23	Метод спутниковых геодезических измерений (определений)	0.1	Закрепление отсутствует
308	225325.00	255509.06	Метод спутниковых геодезических измерений (определений)	0.1	Закрепление отсутствует
309	225272.32	255518.57	Метод спутниковых геодезических измерений (определений)	0.1	Закрепление отсутствует
310	225248.22	255497.23	Метод спутниковых геодезических измерений (определений)	0.1	Закрепление отсутствует

2. Сведения о характерных точках границ объекта

Обозначение характерных точек границ	Координаты, м		Метод определения координат характерной точки	Средняя квадратическая погрешность положения характерной точки (M), м	Описание обозначения точки на местности (при наличии)
	X	Y			
1	2	3	4	5	6
311	225211.67	255507.22	Метод спутниковых геодезических измерений (определений)	0.1	Закрепление отсутствует
312	225078.90	255542.32	Метод спутниковых геодезических измерений (определений)	0.1	Закрепление отсутствует
313	225010.80	255557.52	Метод спутниковых геодезических измерений (определений)	0.1	Закрепление отсутствует
314	224809.92	255607.01	Метод спутниковых геодезических измерений (определений)	0.1	Закрепление отсутствует
315	224714.01	255631.69	Метод спутниковых геодезических измерений (определений)	0.1	Закрепление отсутствует
316	224615.36	255656.14	Метод спутниковых геодезических измерений (определений)	0.1	Закрепление отсутствует
317	224540.71	255673.50	Метод спутниковых геодезических измерений (определений)	0.1	Закрепление отсутствует
318	224424.56	255690.63	Метод спутниковых геодезических измерений (определений)	0.1	Закрепление отсутствует
319	224303.08	255703.81	Метод спутниковых геодезических измерений (определений)	0.1	Закрепление отсутствует
320	224174.05	255717.44	Метод спутниковых геодезических измерений (определений)	0.1	Закрепление отсутствует
321	224090.92	255723.99	Метод спутниковых геодезических измерений (определений)	0.1	Закрепление отсутствует
322	223996.72	255730.03	Метод спутниковых геодезических измерений (определений)	0.1	Закрепление отсутствует
323	223963.26	255732.13	Метод спутниковых геодезических измерений (определений)	0.1	Закрепление отсутствует

2. Сведения о характерных точках границ объекта

Обозначение характерных точек границ	Координаты, м		Метод определения координат характерной точки	Средняя квадратическая погрешность положения характерной точки (M _t), м	Описание обозначения точки на местности (при наличии)
	X	Y			
1	2	3	4	5	6
324	223882.21	255735.62	Метод спутниковых геодезических измерений (определений)	0.1	Закрепление отсутствует
325	223747.59	255741.15	Метод спутниковых геодезических измерений (определений)	0.1	Закрепление отсутствует
326	223667.05	255743.72	Метод спутниковых геодезических измерений (определений)	0.1	Закрепление отсутствует
327	223567.61	255748.06	Метод спутниковых геодезических измерений (определений)	0.1	Закрепление отсутствует
328	223525.92	255750.40	Метод спутниковых геодезических измерений (определений)	0.1	Закрепление отсутствует
329	223480.04	255761.18	Метод спутниковых геодезических измерений (определений)	0.1	Закрепление отсутствует
330	223432.21	255778.82	Метод спутниковых геодезических измерений (определений)	0.1	Закрепление отсутствует
331	223400.68	255792.59	Метод спутниковых геодезических измерений (определений)	0.1	Закрепление отсутствует
332	223380.01	255802.03	Метод спутниковых геодезических измерений (определений)	0.1	Закрепление отсутствует
333	223282.98	255843.82	Метод спутниковых геодезических измерений (определений)	0.1	Закрепление отсутствует
334	223166.22	255893.01	Метод спутниковых геодезических измерений (определений)	0.1	Закрепление отсутствует
335	223092.60	255924.90	Метод спутниковых геодезических измерений (определений)	0.1	Закрепление отсутствует
336	223018.08	255957.40	Метод спутниковых геодезических измерений (определений)	0.1	Закрепление отсутствует

2. Сведения о характерных точках границ объекта					
Обозначение характерных точек границ	Координаты, м		Метод определения координат характерной точки	Средняя квадратическая погрешность положения характерной точки (M _t), м	Описание обозначения точки на местности (при наличии)
	X	Y			
1	2	3	4	5	6
337	222939.94	255991.18	Метод спутниковых геодезических измерений (определений)	0.1	Закрепление отсутствует
338	222884.27	256015.46	Метод спутниковых геодезических измерений (определений)	0.1	Закрепление отсутствует
339	222802.12	256051.58	Метод спутниковых геодезических измерений (определений)	0.1	Закрепление отсутствует
340	222732.50	256080.44	Метод спутниковых геодезических измерений (определений)	0.1	Закрепление отсутствует
341	222661.37	256110.42	Метод спутниковых геодезических измерений (определений)	0.1	Закрепление отсутствует
342	222632.78	256123.23	Метод спутниковых геодезических измерений (определений)	0.1	Закрепление отсутствует
343	222567.82	256151.70	Метод спутниковых геодезических измерений (определений)	0.1	Закрепление отсутствует
344	222496.02	256184.83	Метод спутниковых геодезических измерений (определений)	0.1	Закрепление отсутствует
345	222400.08	256228.56	Метод спутниковых геодезических измерений (определений)	0.1	Закрепление отсутствует
346	222349.65	256250.20	Метод спутниковых геодезических измерений (определений)	0.1	Закрепление отсутствует
347	222289.23	256287.99	Метод спутниковых геодезических измерений (определений)	0.1	Закрепление отсутствует
348	222267.90	256298.78	Метод спутниковых геодезических измерений (определений)	0.1	Закрепление отсутствует
349	222193.43	256344.86	Метод спутниковых геодезических измерений (определений)	0.1	Закрепление отсутствует

2. Сведения о характерных точках границ объекта

Обозначение характерных точек границ	Координаты, м		Метод определения координат характерной точки	Средняя квадратическая погрешность положения характерной точки (M _t), м	Описание обозначения точки на местности (при наличии)
	X	Y			
1	2	3	4	5	6
350	222181.10	256356.49	Метод спутниковых геодезических измерений (определений)	0.1	Закрепление отсутствует
351	222141.43	256405.42	Метод спутниковых геодезических измерений (определений)	0.1	Закрепление отсутствует
352	222105.96	256449.53	Метод спутниковых геодезических измерений (определений)	0.1	Закрепление отсутствует
353	222082.30	256479.06	Метод спутниковых геодезических измерений (определений)	0.1	Закрепление отсутствует
354	222045.29	256508.53	Метод спутниковых геодезических измерений (определений)	0.1	Закрепление отсутствует
355	222017.79	256526.60	Метод спутниковых геодезических измерений (определений)	0.1	Закрепление отсутствует
356	221969.98	256621.74	Метод спутниковых геодезических измерений (определений)	0.1	Закрепление отсутствует
357	221937.68	256688.15	Метод спутниковых геодезических измерений (определений)	0.1	Закрепление отсутствует
358	221901.09	256764.21	Метод спутниковых геодезических измерений (определений)	0.1	Закрепление отсутствует
359	221875.37	256831.03	Метод спутниковых геодезических измерений (определений)	0.1	Закрепление отсутствует
360	221864.38	256863.16	Метод спутниковых геодезических измерений (определений)	0.1	Закрепление отсутствует
361	221859.24	256876.62	Метод спутниковых геодезических измерений (определений)	0.1	Закрепление отсутствует
362	221846.27	256916.79	Метод спутниковых геодезических измерений (определений)	0.1	Закрепление отсутствует

2. Сведения о характерных точках границ объекта					
Обозначение характерных точек границ	Координаты, м		Метод определения координат характерной точки	Средняя квадратическая погрешность положения характерной точки (M _t), м	Описание обозначения точки на местности (при наличии)
	X	Y			
1	2	3	4	5	6
363	221838.89	256952.06	Метод спутниковых геодезических измерений (определений)	0.1	Закрепление отсутствует
364	221818.65	257104.41	Метод спутниковых геодезических измерений (определений)	0.1	Закрепление отсутствует
365	221751.06	257194.23	Метод спутниковых геодезических измерений (определений)	0.1	Закрепление отсутствует
366	221704.57	257233.66	Метод спутниковых геодезических измерений (определений)	0.1	Закрепление отсутствует
367	221633.50	257281.89	Метод спутниковых геодезических измерений (определений)	0.1	Закрепление отсутствует
368	221572.10	257316.76	Метод спутниковых геодезических измерений (определений)	0.1	Закрепление отсутствует
369	221549.98	257336.13	Метод спутниковых геодезических измерений (определений)	0.1	Закрепление отсутствует
370	221537.24	257344.59	Метод спутниковых геодезических измерений (определений)	0.1	Закрепление отсутствует
371	221481.25	257376.35	Метод спутниковых геодезических измерений (определений)	0.1	Закрепление отсутствует
372	221437.21	257398.29	Метод спутниковых геодезических измерений (определений)	0.1	Закрепление отсутствует
373	221373.80	257416.99	Метод спутниковых геодезических измерений (определений)	0.1	Закрепление отсутствует
374	221307.38	257429.01	Метод спутниковых геодезических измерений (определений)	0.1	Закрепление отсутствует
375	221227.44	257446.70	Метод спутниковых геодезических измерений (определений)	0.1	Закрепление отсутствует

2. Сведения о характерных точках границ объекта

Обозначение характерных точек границ	Координаты, м		Метод определения координат характерной точки	Средняя квадратическая погрешность положения характерной точки (M), м	Описание обозначения точки на местности (при наличии)
	X	Y			
1	2	3	4	5	6
376	221123.76	257468.35	Метод спутниковых геодезических измерений (определений)	0.1	Закрепление отсутствует
377	221029.83	257488.53	Метод спутниковых геодезических измерений (определений)	0.1	Закрепление отсутствует
378	220956.96	257501.20	Метод спутниковых геодезических измерений (определений)	0.1	Закрепление отсутствует
379	220891.11	257512.62	Метод спутниковых геодезических измерений (определений)	0.1	Закрепление отсутствует
380	220823.28	257529.37	Метод спутниковых геодезических измерений (определений)	0.1	Закрепление отсутствует
381	220771.25	257539.13	Метод спутниковых геодезических измерений (определений)	0.1	Закрепление отсутствует
382	220723.24	257548.00	Метод спутниковых геодезических измерений (определений)	0.1	Закрепление отсутствует
383	220642.06	257567.25	Метод спутниковых геодезических измерений (определений)	0.1	Закрепление отсутствует
384	220587.63	257579.73	Метод спутниковых геодезических измерений (определений)	0.1	Закрепление отсутствует
385	220429.72	257612.62	Метод спутниковых геодезических измерений (определений)	0.1	Закрепление отсутствует
386	220322.98	257638.41	Метод спутниковых геодезических измерений (определений)	0.1	Закрепление отсутствует
387	220246.90	257652.42	Метод спутниковых геодезических измерений (определений)	0.1	Закрепление отсутствует
388	220171.15	257665.56	Метод спутниковых геодезических измерений (определений)	0.1	Закрепление отсутствует

2. Сведения о характерных точках границ объекта					
Обозначение характерных точек границ	Координаты, м		Метод определения координат характерной точки	Средняя квадратическая погрешность положения характерной точки (Mt), м	Описание обозначения точки на местности (при наличии)
	X	Y			
1	2	3	4	5	6
389	220125.93	257673.11	Метод спутниковых геодезических измерений (определений)	0.1	Закрепление отсутствует
390	220094.99	257676.99	Метод спутниковых геодезических измерений (определений)	0.1	Закрепление отсутствует
391	220052.79	257687.61	Метод спутниковых геодезических измерений (определений)	0.1	Закрепление отсутствует
392	219973.11	257718.44	Метод спутниковых геодезических измерений (определений)	0.1	Закрепление отсутствует
393	219902.25	257744.20	Метод спутниковых геодезических измерений (определений)	0.1	Закрепление отсутствует
394	219834.92	257763.47	Метод спутниковых геодезических измерений (определений)	0.1	Закрепление отсутствует
395	219735.58	257779.70	Метод спутниковых геодезических измерений (определений)	0.1	Закрепление отсутствует
396	219680.22	257783.57	Метод спутниковых геодезических измерений (определений)	0.1	Закрепление отсутствует
397	219641.65	257785.52	Метод спутниковых геодезических измерений (определений)	0.1	Закрепление отсутствует
398	219615.12	257785.74	Метод спутниковых геодезических измерений (определений)	0.1	Закрепление отсутствует
399	219544.99	257783.66	Метод спутниковых геодезических измерений (определений)	0.1	Закрепление отсутствует
400	219431.73	257779.83	Метод спутниковых геодезических измерений (определений)	0.1	Закрепление отсутствует
401	219251.58	257771.70	Метод спутниковых геодезических измерений (определений)	0.1	Закрепление отсутствует

2. Сведения о характерных точках границ объекта

Обозначение характерных точек границ	Координаты, м		Метод определения координат характерной точки	Средняя квадратическая погрешность положения характерной точки (M _t), м	Описание обозначения точки на местности (при наличии)
	X	Y			
1	2	3	4	5	6
402	219101.48	257766.54	Метод спутниковых геодезических измерений (определений)	0.1	Закрепление отсутствует
403	218986.94	257760.13	Метод спутниковых геодезических измерений (определений)	0.1	Закрепление отсутствует
404	218837.39	257750.79	Метод спутниковых геодезических измерений (определений)	0.1	Закрепление отсутствует
405	218719.66	257743.90	Метод спутниковых геодезических измерений (определений)	0.1	Закрепление отсутствует
406	218611.34	257737.19	Метод спутниковых геодезических измерений (определений)	0.1	Закрепление отсутствует
407	218465.26	257724.77	Метод спутниковых геодезических измерений (определений)	0.1	Закрепление отсутствует
408	218421.77	257722.94	Метод спутниковых геодезических измерений (определений)	0.1	Закрепление отсутствует
409	218400.43	257721.13	Метод спутниковых геодезических измерений (определений)	0.1	Закрепление отсутствует
410	218313.95	257704.11	Метод спутниковых геодезических измерений (определений)	0.1	Закрепление отсутствует
411	218270.20	257698.66	Метод спутниковых геодезических измерений (определений)	0.1	Закрепление отсутствует
412	218204.43	257692.32	Метод спутниковых геодезических измерений (определений)	0.1	Закрепление отсутствует
413	218120.91	257687.47	Метод спутниковых геодезических измерений (определений)	0.1	Закрепление отсутствует
414	218107.36	257686.68	Метод спутниковых геодезических измерений (определений)	0.1	Закрепление отсутствует

2. Сведения о характерных точках границ объекта

Обозначение характерных точек границ	Координаты, м		Метод определения координат характерной точки	Средняя квадратическая погрешность положения характерной точки (M _t), м	Описание обозначения точки на местности (при наличии)
	X	Y			
1	2	3	4	5	6
415	218101.86	257668.62	Метод спутниковых геодезических измерений (определений)	0.1	Закрепление отсутствует
416	218074.45	257595.95	Метод спутниковых геодезических измерений (определений)	0.1	Закрепление отсутствует
417	218047.78	257550.09	Метод спутниковых геодезических измерений (определений)	0.1	Закрепление отсутствует
418	218025.31	257519.63	Метод спутниковых геодезических измерений (определений)	0.1	Закрепление отсутствует
419	217977.06	257470.75	Метод спутниковых геодезических измерений (определений)	0.1	Закрепление отсутствует
420	217937.92	257437.41	Метод спутниковых геодезических измерений (определений)	0.1	Закрепление отсутствует
421	217901.10	257407.04	Метод спутниковых геодезических измерений (определений)	0.1	Закрепление отсутствует
422	217877.65	257387.87	Метод спутниковых геодезических измерений (определений)	0.1	Закрепление отсутствует
423	217829.92	257348.43	Метод спутниковых геодезических измерений (определений)	0.1	Закрепление отсутствует
424	217822.48	257341.12	Метод спутниковых геодезических измерений (определений)	0.1	Закрепление отсутствует
425	217793.55	257286.08	Метод спутниковых геодезических измерений (определений)	0.1	Закрепление отсутствует
426	217774.80	257242.42	Метод спутниковых геодезических измерений (определений)	0.1	Закрепление отсутствует
427	217746.21	257185.23	Метод спутниковых геодезических измерений (определений)	0.1	Закрепление отсутствует

2. Сведения о характерных точках границ объекта					
Обозначение характерных точек границ	Координаты, м		Метод определения координат характерной точки	Средняя квадратическая погрешность положения характерной точки (M _t), м	Описание обозначения точки на местности (при наличии)
	X	Y			
1	2	3	4	5	6
428	217724.14	257151.17	Метод спутниковых геодезических измерений (определений)	0.1	Закрепление отсутствует
429	217712.20	257155.34	Метод спутниковых геодезических измерений (определений)	0.1	Закрепление отсутствует
430	217670.23	257182.68	Метод спутниковых геодезических измерений (определений)	0.1	Закрепление отсутствует
431	217637.67	257205.06	Метод спутниковых геодезических измерений (определений)	0.1	Закрепление отсутствует
432	217622.85	257214.20	Метод спутниковых геодезических измерений (определений)	0.1	Закрепление отсутствует
433	217599.65	257193.15	Метод спутниковых геодезических измерений (определений)	0.1	Закрепление отсутствует
434	217547.22	257146.28	Метод спутниковых геодезических измерений (определений)	0.1	Закрепление отсутствует
435	217528.47	257130.09	Метод спутниковых геодезических измерений (определений)	0.1	Закрепление отсутствует
436	217514.68	257118.45	Метод спутниковых геодезических измерений (определений)	0.1	Закрепление отсутствует
437	217498.34	257102.45	Метод спутниковых геодезических измерений (определений)	0.1	Закрепление отсутствует
438	217483.00	257075.90	Метод спутниковых геодезических измерений (определений)	0.1	Закрепление отсутствует
439	217468.02	257039.98	Метод спутниковых геодезических измерений (определений)	0.1	Закрепление отсутствует
440	217446.29	256984.38	Метод спутниковых геодезических измерений (определений)	0.1	Закрепление отсутствует

2. Сведения о характерных точках границ объекта					
Обозначение характерных точек границ	Координаты, м		Метод определения координат характерной точки	Средняя квадратическая погрешность положения характерной точки (M _t), м	Описание обозначения точки на местности (при наличии)
	X	Y			
1	2	3	4	5	6
441	217416.62	256914.76	Метод спутниковых геодезических измерений (определений)	0.1	Закрепление отсутствует
442	217395.95	256867.10	Метод спутниковых геодезических измерений (определений)	0.1	Закрепление отсутствует
443	217365.21	256796.60	Метод спутниковых геодезических измерений (определений)	0.1	Закрепление отсутствует
444	217362.96	256791.73	Метод спутниковых геодезических измерений (определений)	0.1	Закрепление отсутствует
445	217413.45	256770.31	Метод спутниковых геодезических измерений (определений)	0.1	Закрепление отсутствует
446	217454.61	256753.39	Метод спутниковых геодезических измерений (определений)	0.1	Закрепление отсутствует
447	217456.13	256757.09	Метод спутниковых геодезических измерений (определений)	0.1	Закрепление отсутствует
448	217414.99	256774.00	Метод спутниковых геодезических измерений (определений)	0.1	Закрепление отсутствует
449	217368.32	256793.80	Метод спутниковых геодезических измерений (определений)	0.1	Закрепление отсутствует
450	217370.44	256798.38	Метод спутниковых геодезических измерений (определений)	0.1	Закрепление отсутствует
451	217399.62	256865.51	Метод спутниковых геодезических измерений (определений)	0.1	Закрепление отсутствует
452	217420.29	256913.18	Метод спутниковых геодезических измерений (определений)	0.1	Закрепление отсутствует
453	217450.00	256982.87	Метод спутниковых геодезических измерений (определений)	0.1	Закрепление отсутствует

2. Сведения о характерных точках границ объекта

Обозначение характерных точек границ	Координаты, м		Метод определения координат характерной точки	Средняя квадратическая погрешность положения характерной точки (M), м	Описание обозначения точки на местности (при наличии)
	X	Y			
1	2	3	4	5	6
454	217471.73	257038.48	Метод спутниковых геодезических измерений (определений)	0.1	Закрепление отсутствует
455	217486.60	257074.12	Метод спутниковых геодезических измерений (определений)	0.1	Закрепление отсутствует
456	217501.53	257099.97	Метод спутниковых геодезических измерений (определений)	0.1	Закрепление отсутствует
457	217517.37	257115.49	Метод спутниковых геодезических измерений (определений)	0.1	Закрепление отсутствует
458	217531.07	257127.05	Метод спутниковых геодезических измерений (определений)	0.1	Закрепление отсутствует
459	217549.86	257143.27	Метод спутниковых геодезических измерений (определений)	0.1	Закрепление отсутствует
460	217602.33	257190.18	Метод спутниковых геодезических измерений (определений)	0.1	Закрепление отсутствует
461	217623.31	257209.21	Метод спутниковых геодезических измерений (определений)	0.1	Закрепление отсутствует
462	217635.49	257201.71	Метод спутниковых геодезических измерений (определений)	0.1	Закрепление отсутствует
463	217668.01	257179.35	Метод спутниковых геодезических измерений (определений)	0.1	Закрепление отсутствует
464	217710.42	257151.73	Метод спутниковых геодезических измерений (определений)	0.1	Закрепление отсутствует
465	217725.79	257146.36	Метод спутниковых геодезических измерений (определений)	0.1	Закрепление отсутствует
466	217749.69	257183.25	Метод спутниковых геодезических измерений (определений)	0.1	Закрепление отсутствует

2. Сведения о характерных точках границ объекта

Обозначение характерных точек границ	Координаты, м		Метод определения координат характерной точки	Средняя квадратическая погрешность положения характерной точки (M), м	Описание обозначения точки на местности (при наличии)
	X	Y			
1	2	3	4	5	6
467	217778.43	257240.73	Метод спутниковых геодезических измерений (определений)	0.1	Закрепление отсутствует
468	217797.16	257284.35	Метод спутниковых геодезических измерений (определений)	0.1	Закрепление отсутствует
469	217825.73	257338.70	Метод спутниковых геодезических измерений (определений)	0.1	Закрепление отсутствует
470	217832.60	257345.46	Метод спутниковых геодезических измерений (определений)	0.1	Закрепление отсутствует
471	217880.19	257384.78	Метод спутниковых геодезических измерений (определений)	0.1	Закрепление отсутствует
472	217903.63	257403.94	Метод спутниковых геодезических измерений (определений)	0.1	Закрепление отсутствует
473	217940.49	257434.35	Метод спутниковых геодезических измерений (определений)	0.1	Закрепление отсутствует
474	217979.79	257467.81	Метод спутниковых геодезических измерений (определений)	0.1	Закрепление отсутствует
475	218028.36	257517.02	Метод спутниковых геодезических измерений (определений)	0.1	Закрепление отсутствует
476	218051.12	257547.89	Метод спутниковых геодезических измерений (определений)	0.1	Закрепление отсутствует
477	218078.08	257594.23	Метод спутниковых геодезических измерений (определений)	0.1	Закрепление отсутствует
478	218105.65	257667.33	Метод спутниковых геодезических измерений (определений)	0.1	Закрепление отсутствует
479	218110.38	257682.85	Метод спутниковых геодезических измерений (определений)	0.1	Закрепление отсутствует

2. Сведения о характерных точках границ объекта					
Обозначение характерных точек границ	Координаты, м		Метод определения координат характерной точки	Средняя квадратическая погрешность положения характерной точки (Мт), м	Описание обозначения точки на местности (при наличии)
	X	Y			
1	2	3	4	5	6
480	218121.15	257683.48	Метод спутниковых геодезических измерений (определений)	0.1	Закрепление отсутствует
481	218204.74	257688.34	Метод спутниковых геодезических измерений (определений)	0.1	Закрепление отсутствует
482	218270.64	257694.69	Метод спутниковых геодезических измерений (определений)	0.1	Закрепление отсутствует
483	218314.58	257700.16	Метод спутниковых геодезических измерений (определений)	0.1	Закрепление отсутствует
484	218400.99	257717.17	Метод спутниковых геодезических измерений (определений)	0.1	Закрепление отсутствует
485	218422.02	257718.94	Метод спутниковых геодезических измерений (определений)	0.1	Закрепление отсутствует
486	218465.51	257720.78	Метод спутниковых геодезических измерений (определений)	0.1	Закрепление отсутствует
487	218611.64	257733.20	Метод спутниковых геодезических измерений (определений)	0.1	Закрепление отсутствует
488	218719.90	257739.90	Метод спутниковых геодезических измерений (определений)	0.1	Закрепление отсутствует
489	218837.63	257746.79	Метод спутниковых геодезических измерений (определений)	0.1	Закрепление отсутствует
490	218987.17	257756.14	Метод спутниковых геодезических измерений (определений)	0.1	Закрепление отсутствует
491	219101.66	257762.55	Метод спутниковых геодезических измерений (определений)	0.1	Закрепление отсутствует
492	219251.74	257767.70	Метод спутниковых геодезических измерений (определений)	0.1	Закрепление отсутствует

2. Сведения о характерных точках границ объекта

Обозначение характерных точек границ	Координаты, м		Метод определения координат характерной точки	Средняя квадратическая погрешность положения характерной точки (Mf), м	Описание обозначения точки на местности (при наличии)
	X	Y			
1	2	3	4	5	6
493	219431.89	257775.84	Метод спутниковых геодезических измерений (определений)	0.1	Закрепление отсутствует
494	219545.12	257779.66	Метод спутниковых геодезических измерений (определений)	0.1	Закрепление отсутствует
495	219615.16	257781.74	Метод спутниковых геодезических измерений (определений)	0.1	Закрепление отсутствует
496	219641.53	257781.52	Метод спутниковых геодезических измерений (определений)	0.1	Закрепление отсутствует
497	219679.98	257779.58	Метод спутниковых геодезических измерений (определений)	0.1	Закрепление отсутствует
498	219735.11	257775.72	Метод спутниковых геодезических измерений (определений)	0.1	Закрепление отсутствует
499	219834.04	257759.56	Метод спутниковых геодезических измерений (определений)	0.1	Закрепление отсутствует
500	219901.01	257740.40	Метод спутниковых геодезических измерений (определений)	0.1	Закрепление отсутствует
501	219971.71	257714.70	Метод спутниковых геодезических измерений (определений)	0.1	Закрепление отсутствует
502	220051.57	257683.80	Метод спутниковых геодезических измерений (определений)	0.1	Закрепление отсутствует
503	220094.25	257673.05	Метод спутниковых геодезических измерений (определений)	0.1	Закрепление отсутствует
504	220125.35	257669.15	Метод спутниковых геодезических измерений (определений)	0.1	Закрепление отсутствует
505	220170.48	257661.62	Метод спутниковых геодезических измерений (определений)	0.1	Закрепление отсутствует

2. Сведения о характерных точках границ объекта					
Обозначение характерных точек границ	Координаты, м		Метод определяя координат характерной точки	Средняя квадратическая погрешность положения характерной точки (Mt), м	Описание обозначения точки на местности (при наличии)
	X	Y			
1	2	3	4	5	6
506	220246.19	257648.49	Метод спутниковых геодезических измерений (определений)	0.1	Закрепление отсутствует
507	220322.15	257634.49	Метод спутниковых геодезических измерений (определений)	0.1	Закрепление отсутствует
508	220428.85	257608.71	Метод спутниковых геодезических измерений (определений)	0.1	Закрепление отсутствует
509	220586.78	257575.82	Метод спутниковых геодезических измерений (определений)	0.1	Закрепление отсутствует
510	220641.16	257563.36	Метод спутниковых геодезических измерений (определений)	0.1	Закрепление отсутствует
511	220722.41	257544.08	Метод спутниковых геодезических измерений (определений)	0.1	Закрепление отсутствует
512	220770.51	257535.20	Метод спутниковых геодезических измерений (определений)	0.1	Закрепление отсутствует
513	220822.43	257525.45	Метод спутниковых геодезических измерений (определений)	0.1	Закрепление отсутствует
514	220890.29	257508.70	Метод спутниковых геодезических измерений (определений)	0.1	Закрепление отсутствует
515	220956.28	257497.26	Метод спутниковых геодезических измерений (определений)	0.1	Закрепление отсутствует
516	221029.06	257484.61	Метод спутниковых геодезических измерений (определений)	0.1	Закрепление отсутствует
517	221122.93	257464.43	Метод спутниковых геодезических измерений (определений)	0.1	Закрепление отсутствует
518	221226.60	257442.79	Метод спутниковых геодезических измерений (определений)	0.1	Закрепление отсутствует

2. Сведения о характерных точках границ объекта					
Обозначение характерных точек границ	Координаты, м		Метод определения координат характерной точки	Средняя квадратическая погрешность положения характерной точки (M), м	Описание обозначения точки на местности (при наличии)
	X	Y			
1	2	3	4	5	6
519	221306.59	257425.08	Метод спутниковых геодезических измерений (определений)	0.1	Закрепление отсутствует
520	221372.88	257413.09	Метод спутниковых геодезических измерений (определений)	0.1	Закрепление отсутствует
521	221435.74	257394.55	Метод спутниковых геодезических измерений (определений)	0.1	Закрепление отсутствует
522	221479.37	257372.82	Метод спутниковых геодезических измерений (определений)	0.1	Закрепление отсутствует
523	221535.15	257341.18	Метод спутниковых геодезических измерений (определений)	0.1	Закрепление отсутствует
524	221547.55	257332.94	Метод спутниковых геодезических измерений (определений)	0.1	Закрепление отсутствует
525	221569.77	257313.48	Метод спутниковых геодезических измерений (определений)	0.1	Закрепление отсутствует
526	221631.39	257278.49	Метод спутниковых геодезических измерений (определений)	0.1	Закрепление отсутствует
527	221702.15	257230.47	Метод спутниковых геодезических измерений (определений)	0.1	Закрепление отсутствует
528	221748.13	257191.47	Метод спутниковых геодезических измерений (определений)	0.1	Закрепление отсутствует
529	221814.83	257102.85	Метод спутниковых геодезических измерений (определений)	0.1	Закрепление отсутствует
530	221834.95	256951.39	Метод спутниковых геодезических измерений (определений)	0.1	Закрепление отсутствует
531	221842.40	256915.77	Метод спутниковых геодезических измерений (определений)	0.1	Закрепление отсутствует

2. Сведения о характерных точках границ объекта

Обозначение характерных точек границ	Координаты, м		Метод определения координат характерной точки	Средняя квадратическая погрешность положения характерной точки (Mt), м	Описание обозначения точки на местности (при наличии)
	X	Y			
1	2	3	4	5	6
532	221855.46	256875.29	Метод спутниковых геодезических измерений (определений)	0.1	Закрепление отсутствует
533	221860.62	256861.80	Метод спутниковых геодезических измерений (определений)	0.1	Закрепление отсутствует
534	221871.61	256829.66	Метод спутниковых геодезических измерений (определений)	0.1	Закрепление отсутствует
535	221897.42	256762.62	Метод спутниковых геодезических измерений (определений)	0.1	Закрепление отсутствует
536	221934.08	256686.41	Метод спутниковых геодезических измерений (определений)	0.1	Закрепление отсутствует
537	221966.40	256619.97	Метод спутниковых геодезических измерений (определений)	0.1	Закрепление отсутствует
538	222014.69	256523.85	Метод спутниковых геодезических измерений (определений)	0.1	Закрепление отсутствует
539	222042.94	256505.28	Метод спутниковых геодезических измерений (определений)	0.1	Закрепление отсутствует
540	222079.45	256476.21	Метод спутниковых геодезических измерений (определений)	0.1	Закрепление отсутствует
541	222102.84	256447.02	Метод спутниковых геодезических измерений (определений)	0.1	Закрепление отсутствует
542	222138.32	256402.90	Метод спутниковых геодезических измерений (определений)	0.1	Закрепление отсутствует
543	222178.16	256353.76	Метод спутниковых геодезических измерений (определений)	0.1	Закрепление отсутствует
544	222190.98	256341.67	Метод спутниковых геодезических измерений (определений)	0.1	Закрепление отсутствует

2. Сведения о характерных точках границ объекта					
Обозначение характерных точек границ	Координаты, м		Метод определения координат характерной точки	Средняя квадратическая погрешность положения характерной точки (Мт), м	Описание обозначения точки на местности (при наличии)
	X	Y			
1	2	3	4	5	6
545	222265.94	256295.28	Метод спутниковых геодезических измерений (определений)	0.1	Закрепление отсутствует
546	222287.27	256284.50	Метод спутниковых геодезических измерений (определений)	0.1	Закрепление отсутствует
547	222347.78	256246.65	Метод спутниковых геодезических измерений (определений)	0.1	Закрепление отсутствует
548	222398.46	256224.90	Метод спутниковых геодезических измерений (определений)	0.1	Закрепление отсутствует
549	222494.35	256181.20	Метод спутниковых геодезических измерений (определений)	0.1	Закрепление отсутствует
550	222566.18	256148.05	Метод спутниковых геодезических измерений (определений)	0.1	Закрепление отсутствует
551	222631.16	256119.58	Метод спутниковых геодезических измерений (определений)	0.1	Закрепление отсутствует
552	222659.78	256106.75	Метод спутниковых геодезических измерений (определений)	0.1	Закрепление отсутствует
553	222730.95	256076.75	Метод спутниковых геодезических измерений (определений)	0.1	Закрепление отсутствует
554	222800.55	256047.90	Метод спутниковых геодезических измерений (определений)	0.1	Закрепление отсутствует
555	222882.66	256011.80	Метод спутниковых геодезических измерений (определений)	0.1	Закрепление отсутствует
556	222938.35	255987.51	Метод спутниковых геодезических измерений (определений)	0.1	Закрепление отсутствует
557	223016.48	255953.74	Метод спутниковых геодезических измерений (определений)	0.1	Закрепление отсутствует

2. Сведения о характерных точках границ объекта

Обозначение характерных точек границ	Координаты, м		Метод определения координат характерной точки	Средняя квадратическая погрешность положения характерной точки (M _t), м	Описание обозначения точки на местности (при наличии)
	X	Y			
1	2	3	4	5	6
558	223091.00	255921.23	Метод спутниковых геодезических измерений (определений)	0.1	Закрепление отсутствует
559	223164.65	255889.33	Метод спутниковых геодезических измерений (определений)	0.1	Закрепление отсутствует
560	223281.41	255840.14	Метод спутниковых геодезических измерений (определений)	0.1	Закрепление отсутствует
561	223378.38	255798.38	Метод спутниковых геодезических измерений (определений)	0.1	Закрепление отсутствует
562	223399.05	255788.93	Метод спутниковых геодезических измерений (определений)	0.1	Закрепление отсутствует
563	223430.72	255775.11	Метод спутниковых геодезических измерений (определений)	0.1	Закрепление отсутствует
564	223478.89	255757.35	Метод спутниковых геодезических измерений (определений)	0.1	Закрепление отсутствует
565	223525.34	255746.43	Метод спутниковых геодезических измерений (определений)	0.1	Закрепление отсутствует
566	223567.41	255744.07	Метод спутниковых геодезических измерений (определений)	0.1	Закрепление отсутствует
567	223666.90	255739.72	Метод спутниковых геодезических измерений (определений)	0.1	Закрепление отсутствует
568	223747.44	255737.15	Метод спутниковых геодезических измерений (определений)	0.1	Закрепление отсутствует
569	223882.05	255731.62	Метод спутниковых геодезических измерений (определений)	0.1	Закрепление отсутствует
570	223963.04	255728.13	Метод спутниковых геодезических измерений (определений)	0.1	Закрепление отсутствует

2. Сведения о характерных точках границ объекта

Обозначение характерных точек границ	Координаты, м		Метод определения координат характерной точки	Средняя квадратическая погрешность положения характерной точки (M _t), м	Описание обозначения точки на местности (при наличии)
	X	Y			
1	2	3	4	5	6
571	223996.46	255726.04	Метод спутниковых геодезических измерений (определений)	0.1	Закрепление отсутствует
572	224090.64	255720.00	Метод спутниковых геодезических измерений (определений)	0.1	Закрепление отсутствует
573	224173.68	255713.46	Метод спутниковых геодезических измерений (определений)	0.1	Закрепление отсутствует
574	224302.65	255699.83	Метод спутниковых геодезических измерений (определений)	0.1	Закрепление отсутствует
575	224424.05	255686.66	Метод спутниковых геодезических измерений (определений)	0.1	Закрепление отсутствует
576	224539.96	255669.57	Метод спутниковых геодезических измерений (определений)	0.1	Закрепление отсутствует
577	224614.43	255652.26	Метод спутниковых геодезических измерений (определений)	0.1	Закрепление отсутствует
578	224713.03	255627.81	Метод спутниковых геодезических измерений (определений)	0.1	Закрепление отсутствует
579	224808.94	255603.13	Метод спутниковых геодезических измерений (определений)	0.1	Закрепление отсутствует
580	225009.89	255553.62	Метод спутниковых геодезических измерений (определений)	0.1	Закрепление отсутствует
581	225077.95	255538.43	Метод спутниковых геодезических измерений (определений)	0.1	Закрепление отсутствует
582	225210.63	255503.36	Метод спутниковых геодезических измерений (определений)	0.1	Закрепление отсутствует
583	225249.25	255492.80	Метод спутниковых геодезических измерений (определений)	0.1	Закрепление отсутствует

2. Сведения о характерных точках границ объекта					
Обозначение характерных точек границ	Координаты, м		Метод определения координат характерной точки	Средняя квадратическая погрешность положения характерной точки (M _t), м	Описание обозначения точки на местности (при наличии)
	X	Y			
1	2	3	4	5	6
584	225273.52	255514.29	Метод спутниковых геодезических измерений (определений)	0.1	Закрепление отсутствует
585	225324.22	255505.14	Метод спутниковых геодезических измерений (определений)	0.1	Закрепление отсутствует
586	225393.46	255490.33	Метод спутниковых геодезических измерений (определений)	0.1	Закрепление отсутствует
587	225489.21	255467.27	Метод спутниковых геодезических измерений (определений)	0.1	Закрепление отсутствует
588	225551.53	255449.48	Метод спутниковых геодезических измерений (определений)	0.1	Закрепление отсутствует
589	225606.34	255429.27	Метод спутниковых геодезических измерений (определений)	0.1	Закрепление отсутствует
590	225648.47	255404.78	Метод спутниковых геодезических измерений (определений)	0.1	Закрепление отсутствует
591	225707.95	255379.14	Метод спутниковых геодезических измерений (определений)	0.1	Закрепление отсутствует
592	225728.68	255371.63	Метод спутниковых геодезических измерений (определений)	0.1	Закрепление отсутствует
593	225770.93	255350.16	Метод спутниковых геодезических измерений (определений)	0.1	Закрепление отсутствует
594	225776.07	255347.56	Метод спутниковых геодезических измерений (определений)	0.1	Закрепление отсутствует
595	225792.78	255337.21	Метод спутниковых геодезических измерений (определений)	0.1	Закрепление отсутствует
596	225815.24	255317.40	Метод спутниковых геодезических измерений (определений)	0.1	Закрепление отсутствует

2. Сведения о характерных точках границ объекта					
Обозначение характерных точек границ	Координаты, м		Метод определения координат характерной точки	Средняя квадратическая погрешность положения характерной точки (M _t), м	Описание обозначения точки на местности (при наличии)
	X	Y			
1	2	3	4	5	6
597	225838.29	255289.44	Метод спутниковых геодезических измерений (определений)	0.1	Закрепление отсутствует
598	225866.97	255226.81	Метод спутниковых геодезических измерений (определений)	0.1	Закрепление отсутствует
599	225887.05	255166.52	Метод спутниковых геодезических измерений (определений)	0.1	Закрепление отсутствует
600	225912.80	255095.77	Метод спутниковых геодезических измерений (определений)	0.1	Закрепление отсутствует
601	225925.02	255061.07	Метод спутниковых геодезических измерений (определений)	0.1	Закрепление отсутствует
602	225954.54	254980.93	Метод спутниковых геодезических измерений (определений)	0.1	Закрепление отсутствует
603	225965.70	254949.75	Метод спутниковых геодезических измерений (определений)	0.1	Закрепление отсутствует
604	226014.74	254815.75	Метод спутниковых геодезических измерений (определений)	0.1	Закрепление отсутствует
605	226032.01	254769.91	Метод спутниковых геодезических измерений (определений)	0.1	Закрепление отсутствует
606	226054.26	254710.95	Метод спутниковых геодезических измерений (определений)	0.1	Закрепление отсутствует
607	226077.30	254652.61	Метод спутниковых геодезических измерений (определений)	0.1	Закрепление отсутствует
608	226095.04	254605.15	Метод спутниковых геодезических измерений (определений)	0.1	Закрепление отсутствует
609	226118.22	254548.33	Метод спутниковых геодезических измерений (определений)	0.1	Закрепление отсутствует

2. Сведения о характерных точках границ объекта

Обозначение характерных точек границ	Координаты, м		Метод определения координат характерной точки	Средняя квадратическая погрешность положения характерной точки (M _t), м	Описание обозначения точки на местности (при наличии)
	X	Y			
1	2	3	4	5	6
610	226154.01	254453.94	Метод спутниковых геодезических измерений (определений)	0.1	Закрепление отсутствует
611	226163.37	254427.15	Метод спутниковых геодезических измерений (определений)	0.1	Закрепление отсутствует
612	226200.14	254422.99	Метод спутниковых геодезических измерений (определений)	0.1	Закрепление отсутствует
613	226255.30	254422.50	Метод спутниковых геодезических измерений (определений)	0.1	Закрепление отсутствует
614	226287.42	254425.14	Метод спутниковых геодезических измерений (определений)	0.1	Закрепление отсутствует
615	226289.53	254415.48	Метод спутниковых геодезических измерений (определений)	0.1	Закрепление отсутствует
616	226294.90	254400.95	Метод спутниковых геодезических измерений (определений)	0.1	Закрепление отсутствует
617	226326.99	254333.45	Метод спутниковых геодезических измерений (определений)	0.1	Закрепление отсутствует
618	226363.37	254250.44	Метод спутниковых геодезических измерений (определений)	0.1	Закрепление отсутствует
619	226384.51	254203.79	Метод спутниковых геодезических измерений (определений)	0.1	Закрепление отсутствует
620	226404.54	254173.73	Метод спутниковых геодезических измерений (определений)	0.1	Закрепление отсутствует
621	226434.20	254168.20	Метод спутниковых геодезических измерений (определений)	0.1	Закрепление отсутствует
622	226443.53	254153.16	Метод спутниковых геодезических измерений (определений)	0.1	Закрепление отсутствует

2. Сведения о характерных точках границ объекта

Обозначение характерных точек границ	Координаты, м		Метод определения координат характерной точки	Средняя квадратическая погрешность положения характерной точки (M _t), м	Описание обозначения точки на местности (при наличии)
	X	Y			
1	2	3	4	5	6
623	226486.24	254070.74	Метод спутниковых геодезических измерений (определений)	0.1	Закрепление отсутствует
624	226499.48	254039.20	Метод спутниковых геодезических измерений (определений)	0.1	Закрепление отсутствует
625	226601.67	253823.34	Метод спутниковых геодезических измерений (определений)	0.1	Закрепление отсутствует
626	226678.88	253645.37	Метод спутниковых геодезических измерений (определений)	0.1	Закрепление отсутствует
627	226807.75	253341.34	Метод спутниковых геодезических измерений (определений)	0.1	Закрепление отсутствует
628	226904.14	253135.53	Метод спутниковых геодезических измерений (определений)	0.1	Закрепление отсутствует
629	226921.80	253093.63	Метод спутниковых геодезических измерений (определений)	0.1	Закрепление отсутствует
630	226934.95	253064.16	Метод спутниковых геодезических измерений (определений)	0.1	Закрепление отсутствует
631	226947.91	253028.69	Метод спутниковых геодезических измерений (определений)	0.1	Закрепление отсутствует
632	226998.28	252912.69	Метод спутниковых геодезических измерений (определений)	0.1	Закрепление отсутствует
633	227046.75	252804.77	Метод спутниковых геодезических измерений (определений)	0.1	Закрепление отсутствует
634	227074.77	252741.75	Метод спутниковых геодезических измерений (определений)	0.1	Закрепление отсутствует
635	227105.71	252668.86	Метод спутниковых геодезических измерений (определений)	0.1	Закрепление отсутствует

2. Сведения о характерных точках границ объекта					
Обозначение характерных точек границ	Координаты, м		Метод определения координат характерной точки	Средняя квадратическая погрешность положения характерной точки (Mf), м	Описание обозначения точки на местности (при наличии)
	X	Y			
1	2	3	4	5	6
636	227128.78	252615.52	Метод спутниковых геодезических измерений (определений)	0.1	Закрепление отсутствует
637	227133.24	252603.28	Метод спутниковых геодезических измерений (определений)	0.1	Закрепление отсутствует
638	227109.44	252592.41	Метод спутниковых геодезических измерений (определений)	0.1	Закрепление отсутствует
639	227064.49	252576.81	Метод спутниковых геодезических измерений (определений)	0.1	Закрепление отсутствует
640	227029.90	252569.47	Метод спутниковых геодезических измерений (определений)	0.1	Закрепление отсутствует
641	227007.28	252566.19	Метод спутниковых геодезических измерений (определений)	0.1	Закрепление отсутствует
642	226978.70	252562.85	Метод спутниковых геодезических измерений (определений)	0.1	Закрепление отсутствует
643	226946.92	252561.67	Метод спутниковых геодезических измерений (определений)	0.1	Закрепление отсутствует
644	226907.22	252561.19	Метод спутниковых геодезических измерений (определений)	0.1	Закрепление отсутствует
645	226879.25	252556.20	Метод спутниковых геодезических измерений (определений)	0.1	Закрепление отсутствует
646	226837.93	252543.35	Метод спутниковых геодезических измерений (определений)	0.1	Закрепление отсутствует
647	226806.44	252530.71	Метод спутниковых геодезических измерений (определений)	0.1	Закрепление отсутствует
648	226767.98	252515.71	Метод спутниковых геодезических измерений (определений)	0.1	Закрепление отсутствует

2. Сведения о характерных точках границ объекта					
Обозначение характерных точек границ	Координаты, м		Метод определения координат характерной точки	Средняя квадратическая погрешность положения характерной точки (M), м	Описание обозначения точки на местности (при наличии)
	X	Y			
1	2	3	4	5	6
649	226722.57	252497.91	Метод спутниковых геодезических измерений (определений)	0.1	Закрепление отсутствует
650	226700.58	252490.48	Метод спутниковых геодезических измерений (определений)	0.1	Закрепление отсутствует
651	226698.79	252478.10	Метод спутниковых геодезических измерений (определений)	0.1	Закрепление отсутствует
652	226697.93	252446.86	Метод спутниковых геодезических измерений (определений)	0.1	Закрепление отсутствует
653	226696.15	252404.29	Метод спутниковых геодезических измерений (определений)	0.1	Закрепление отсутствует
654	226693.33	252347.87	Метод спутниковых геодезических измерений (определений)	0.1	Закрепление отсутствует
655	226691.84	252305.37	Метод спутниковых геодезических измерений (определений)	0.1	Закрепление отсутствует
656	226689.75	252258.62	Метод спутниковых геодезических измерений (определений)	0.1	Закрепление отсутствует
657	226689.34	252221.96	Метод спутниковых геодезических измерений (определений)	0.1	Закрепление отсутствует
658	226687.01	252178.79	Метод спутниковых геодезических измерений (определений)	0.1	Закрепление отсутствует
659	226685.53	252159.62	Метод спутниковых геодезических измерений (определений)	0.1	Закрепление отсутствует
660	226685.06	252126.78	Метод спутниковых геодезических измерений (определений)	0.1	Закрепление отсутствует
661	226686.10	252084.87	Метод спутниковых геодезических измерений (определений)	0.1	Закрепление отсутствует

2. Сведения о характерных точках границ объекта

Обозначение характерных точек границ	Координаты, м		Метод определения координат характерной точки	Средняя квадратическая погрешность положения характерной точки (M), м	Описание обозначения точки на местности (при наличии)
	X	Y			
1	2	3	4	5	6
662	226687.20	252060.96	Метод спутниковых геодезических измерений (определений)	0.1	Закрепление отсутствует
663	226691.12	252035.13	Метод спутниковых геодезических измерений (определений)	0.1	Закрепление отсутствует
664	226697.70	252001.78	Метод спутниковых геодезических измерений (определений)	0.1	Закрепление отсутствует
665	226704.43	251969.24	Метод спутниковых геодезических измерений (определений)	0.1	Закрепление отсутствует
666	226707.66	251952.75	Метод спутниковых геодезических измерений (определений)	0.1	Закрепление отсутствует
667	226730.05	251932.99	Метод спутниковых геодезических измерений (определений)	0.1	Закрепление отсутствует
668	226731.37	251931.49	Метод спутниковых геодезических измерений (определений)	0.1	Закрепление отсутствует
669	226735.04	251931.29	Метод спутниковых геодезических измерений (определений)	0.1	Закрепление отсутствует
670	226734.45	251919.52	Метод спутниковых геодезических измерений (определений)	0.1	Закрепление отсутствует
671	226748.32	251918.62	Метод спутниковых геодезических измерений (определений)	0.1	Закрепление отсутствует
672	226748.58	251922.61	Метод спутниковых геодезических измерений (определений)	0.1	Закрепление отсутствует
673	226738.64	251923.25	Метод спутниковых геодезических измерений (определений)	0.1	Закрепление отсутствует
674	226739.22	251934.85	Метод спутниковых геодезических измерений (определений)	0.1	Закрепление отсутствует

2. Сведения о характерных точках границ объекта

Обозначение характерных точек границ	Координаты, м		Метод определения координат характерной точки	Средняя квадратическая погрешность положения характерной точки (Mt), м	Описание обозначения точки на местности (при наличии)
	X	Y			
1	2	3	4	5	6
675	226733.15	251935.53	Метод спутниковых геодезических измерений (определений)	0.1	Закрепление отсутствует
676	226711.32	251954.85	Метод спутниковых геодезических измерений (определений)	0.1	Закрепление отсутствует
677	226708.35	251970.03	Метод спутниковых геодезических измерений (определений)	0.1	Закрепление отсутствует
678	226701.62	252002.58	Метод спутниковых геодезических измерений (определений)	0.1	Закрепление отсутствует
679	226695.06	252035.81	Метод спутниковых геодезических измерений (определений)	0.1	Закрепление отсутствует
680	226691.19	252061.35	Метод спутниковых геодезических измерений (определений)	0.1	Закрепление отсутствует
681	226690.09	252085.01	Метод спутниковых геодезических измерений (определений)	0.1	Закрепление отсутствует
682	226689.06	252126.80	Метод спутниковых геодезических измерений (определений)	0.1	Закрепление отсутствует
683	226689.52	252159.44	Метод спутниковых геодезических измерений (определений)	0.1	Закрепление отсутствует
684	226691.00	252178.52	Метод спутниковых геодезических измерений (определений)	0.1	Закрепление отсутствует
685	226693.34	252221.83	Метод спутниковых геодезических измерений (определений)	0.1	Закрепление отсутствует
686	226693.75	252258.51	Метод спутниковых геодезических измерений (определений)	0.1	Закрепление отсутствует
687	226695.83	252305.21	Метод спутниковых геодезических измерений (определений)	0.1	Закрепление отсутствует

2. Сведения о характерных точках границ объекта

Обозначение характерных точек границ	Координаты, м		Метод определения координат характерной точки	Средняя квадратическая погрешность положения характерной точки (M), м	Описание обозначения точки на местности (при наличии)
	X	Y			
1	2	3	4	5	6
688	226697.33	252347.70	Метод спутниковых геодезических измерений (определений)	0.1	Закрепление отсутствует
689	226700.14	252404.10	Метод спутниковых геодезических измерений (определений)	0.1	Закрепление отсутствует
690	226701.93	252446.72	Метод спутниковых геодезических измерений (определений)	0.1	Закрепление отсутствует
691	226702.78	252477.75	Метод спутниковых геодезических измерений (определений)	0.1	Закрепление отсутствует
692	226704.19	252487.48	Метод спутниковых геодезических измерений (определений)	0.1	Закрепление отсутствует
693	226723.95	252494.15	Метод спутниковых геодезических измерений (определений)	0.1	Закрепление отсутствует
694	226769.44	252511.98	Метод спутниковых геодезических измерений (определений)	0.1	Закрепление отсутствует
695	226807.91	252526.99	Метод спутниковых геодезических измерений (определений)	0.1	Закрепление отсутствует
696	226839.27	252539.58	Метод спутниковых геодезических измерений (определений)	0.1	Закрепление отсутствует
697	226880.20	252552.30	Метод спутниковых геодезических измерений (определений)	0.1	Закрепление отсутствует
698	226907.60	252557.20	Метод спутниковых геодезических измерений (определений)	0.1	Закрепление отсутствует
699	226947.02	252557.67	Метод спутниковых геодезических измерений (определений)	0.1	Закрепление отсутствует
700	226979.01	252558.86	Метод спутниковых геодезических измерений (определений)	0.1	Закрепление отсутствует

2. Сведения о характерных точках границ объекта

Обозначение характерных точек границ	Координаты, м		Метод определения координат характерной точки	Средняя квадратическая погрешность положения характерной точки (M _t), м	Описание обозначения точки на местности (при наличии)
	X	Y			
1	2	3	4	5	6
701	227007.80	252562.23	Метод спутниковых геодезических измерений (определений)	0.1	Закрепление отсутствует
702	227030.60	252565.54	Метод спутниковых геодезических измерений (определений)	0.1	Закрепление отсутствует
703	227065.57	252572.95	Метод спутниковых геодезических измерений (определений)	0.1	Закрепление отсутствует
704	227110.93	252588.69	Метод спутниковых геодезических измерений (определений)	0.1	Закрепление отсутствует
705	227138.26	252601.17	Метод спутниковых геодезических измерений (определений)	0.1	Закрепление отсутствует
706	227132.49	252617.00	Метод спутниковых геодезических измерений (определений)	0.1	Закрепление отсутствует
707	227109.39	252670.43	Метод спутниковых геодезических измерений (определений)	0.1	Закрепление отсутствует
708	227078.44	252743.34	Метод спутниковых геодезических измерений (определений)	0.1	Закрепление отсутствует
709	227050.40	252806.41	Метод спутниковых геодезических измерений (определений)	0.1	Закрепление отсутствует
710	227001.94	252914.31	Метод спутниковых геодезических измерений (определений)	0.1	Закрепление отсутствует
711	226951.63	253030.17	Метод спутниковых геодезических измерений (определений)	0.1	Закрепление отсутствует
712	226938.65	253065.66	Метод спутниковых геодезических измерений (определений)	0.1	Закрепление отсутствует
713	226925.47	253095.22	Метод спутниковых геодезических измерений (определений)	0.1	Закрепление отсутствует

2. Сведения о характерных точках границ объекта

Обозначение характерных точек границ	Координаты, м		Метод определения координат характерной точки	Средняя квадратическая погрешность положения характерной точки (M _t), м	Описание обозначения точки на местности (при наличии)
	X	Y			
1	2	3	4	5	6
714	226907.80	253137.16	Метод спутниковых геодезических измерений (определений)	0.1	Закрепление отсутствует
715	226811.40	253342.96	Метод спутниковых геодезических измерений (определений)	0.1	Закрепление отсутствует
716	226682.55	253646.95	Метод спутниковых геодезических измерений (определений)	0.1	Закрепление отсутствует
717	226605.31	253824.99	Метод спутниковых геодезических измерений (определений)	0.1	Закрепление отсутствует
718	226502.57	254042.02	Метод спутниковых геодезических измерений (определений)	0.1	Закрепление отсутствует
719	226489.87	254072.43	Метод спутниковых геодезических измерений (определений)	0.1	Закрепление отсутствует
720	226447.01	254155.13	Метод спутниковых геодезических измерений (определений)	0.1	Закрепление отсутствует
721	226436.67	254171.81	Метод спутниковых геодезических измерений (определений)	0.1	Закрепление отсутствует
722	226406.93	254177.35	Метод спутниковых геодезических измерений (определений)	0.1	Закрепление отсутствует
723	226388.02	254205.74	Метод спутниковых геодезических измерений (определений)	0.1	Закрепление отсутствует
724	226367.02	254252.07	Метод спутниковых геодезических измерений (определений)	0.1	Закрепление отсутствует
725	226330.63	254335.12	Метод спутниковых геодезических измерений (определений)	0.1	Закрепление отсутствует
726	226298.58	254402.53	Метод спутниковых геодезических измерений (определений)	0.1	Закрепление отсутствует

2. Сведения о характерных точках границ объекта

Обозначение характерных точек границ	Координаты, м		Метод определения координат характерной точки	Средняя квадратическая погрешность положения характерной точки (Mt), м	Описание обозначения точки на местности (при наличии)
	X	Y			
1	2	3	4	5	6
727	226293.44	254416.33	Метод спутниковых геодезических измерений (определений)	0.1	Закрепление отсутствует
728	226291.46	254425.38	Метод спутниковых геодезических измерений (определений)	0.1	Закрепление отсутствует
729	226298.95	254425.71	Метод спутниковых геодезических измерений (определений)	0.1	Закрепление отсутствует
730	226412.07	254442.91	Метод спутниковых геодезических измерений (определений)	0.1	Закрепление отсутствует
731	226490.28	254453.92	Метод спутниковых геодезических измерений (определений)	0.1	Закрепление отсутствует
732	226539.34	254460.16	Метод спутниковых геодезических измерений (определений)	0.1	Закрепление отсутствует
733	226569.59	254463.77	Метод спутниковых геодезических измерений (определений)	0.1	Закрепление отсутствует
734	226660.52	254477.19	Метод спутниковых геодезических измерений (определений)	0.1	Закрепление отсутствует
735	226685.93	254479.33	Метод спутниковых геодезических измерений (определений)	0.1	Закрепление отсутствует
736	226700.61	254480.67	Метод спутниковых геодезических измерений (определений)	0.1	Закрепление отсутствует
737	226737.79	254483.79	Метод спутниковых геодезических измерений (определений)	0.1	Закрепление отсутствует
738	226778.15	254486.24	Метод спутниковых геодезических измерений (определений)	0.1	Закрепление отсутствует
739	226847.83	254490.86	Метод спутниковых геодезических измерений (определений)	0.1	Закрепление отсутствует

2. Сведения о характерных точках границ объекта

Обозначение характерных точек границ	Координаты, м		Метод определения координат характерной точки	Средняя квадратическая погрешность положения характерной точки (M _t), м	Описание обозначения точки на местности (при наличии)
	X	Y			
1	2	3	4	5	6
740	226908.80	254497.10	Метод спутниковых геодезических измерений (определений)	0.1	Закрепление отсутствует
741	226969.89	254498.18	Метод спутниковых геодезических измерений (определений)	0.1	Закрепление отсутствует
742	227045.55	254486.97	Метод спутниковых геодезических измерений (определений)	0.1	Закрепление отсутствует
743	227126.58	254472.73	Метод спутниковых геодезических измерений (определений)	0.1	Закрепление отсутствует
744	227191.94	254463.24	Метод спутниковых геодезических измерений (определений)	0.1	Закрепление отсутствует
745	227231.03	254458.60	Метод спутниковых геодезических измерений (определений)	0.1	Закрепление отсутствует
746	227243.89	254458.15	Метод спутниковых геодезических измерений (определений)	0.1	Закрепление отсутствует
747	227269.67	254479.01	Метод спутниковых геодезических измерений (определений)	0.1	Закрепление отсутствует
748	227317.33	254525.91	Метод спутниковых геодезических измерений (определений)	0.1	Закрепление отсутствует
749	227386.42	254605.43	Метод спутниковых геодезических измерений (определений)	0.1	Закрепление отсутствует
750	227412.93	254672.95	Метод спутниковых геодезических измерений (определений)	0.1	Закрепление отсутствует
751	227437.17	254727.80	Метод спутниковых геодезических измерений (определений)	0.1	Закрепление отсутствует
752	227445.44	254738.94	Метод спутниковых геодезических измерений (определений)	0.1	Закрепление отсутствует

2. Сведения о характерных точках границ объекта

Обозначение характерных точек границ	Координаты, м		Метод определения координат характерной точки	Средняя квадратическая погрешность положения характерной точки (Mt), м	Описание обозначения точки на местности (при наличии)
	X	Y			
1	2	3	4	5	6
753	227457.20	254749.39	Метод спутниковых геодезических измерений (определений)	0.1	Закрепление отсутствует
754	227516.26	254802.15	Метод спутниковых геодезических измерений (определений)	0.1	Закрепление отсутствует
755	227588.51	254872.55	Метод спутниковых геодезических измерений (определений)	0.1	Закрепление отсутствует
756	227657.73	254949.38	Метод спутниковых геодезических измерений (определений)	0.1	Закрепление отсутствует
757	227695.43	255010.27	Метод спутниковых геодезических измерений (определений)	0.1	Закрепление отсутствует
758	227710.09	255031.12	Метод спутниковых геодезических измерений (определений)	0.1	Закрепление отсутствует
759	227736.91	255024.60	Метод спутниковых геодезических измерений (определений)	0.1	Закрепление отсутствует
760	227770.21	255021.05	Метод спутниковых геодезических измерений (определений)	0.1	Закрепление отсутствует
761	227804.01	255018.68	Метод спутниковых геодезических измерений (определений)	0.1	Закрепление отсутствует
762	227917.61	255008.06	Метод спутниковых геодезических измерений (определений)	0.1	Закрепление отсутствует
763	227994.36	255004.05	Метод спутниковых геодезических измерений (определений)	0.1	Закрепление отсутствует
764	228015.17	255002.28	Метод спутниковых геодезических измерений (определений)	0.1	Закрепление отсутствует
765	228100.33	254991.26	Метод спутниковых геодезических измерений (определений)	0.1	Закрепление отсутствует

2. Сведения о характерных точках границ объекта

Обозначение характерных точек границ	Координаты, м		Метод определения координат характерной точки	Средняя квадратическая погрешность положения характерной точки (M _t), м	Описание обозначения точки на местности (при наличии)
	X	Y			
1	2	3	4	5	6
766	228122.65	254989.32	Метод спутниковых геодезических измерений (определений)	0.1	Закрепление отсутствует
767	228252.86	254980.14	Метод спутниковых геодезических измерений (определений)	0.1	Закрепление отсутствует
768	228360.96	254965.44	Метод спутниковых геодезических измерений (определений)	0.1	Закрепление отсутствует
769	228580.34	254937.85	Метод спутниковых геодезических измерений (определений)	0.1	Закрепление отсутствует
770	228672.53	254935.80	Метод спутниковых геодезических измерений (определений)	0.1	Закрепление отсутствует
771	228765.60	254930.85	Метод спутниковых геодезических измерений (определений)	0.1	Закрепление отсутствует
772	228824.73	254925.69	Метод спутниковых геодезических измерений (определений)	0.1	Закрепление отсутствует
773	228896.71	254916.97	Метод спутниковых геодезических измерений (определений)	0.1	Закрепление отсутствует
774	228936.36	254912.97	Метод спутниковых геодезических измерений (определений)	0.1	Закрепление отсутствует
775	229048.30	254903.64	Метод спутниковых геодезических измерений (определений)	0.1	Закрепление отсутствует
776	229120.11	254900.40	Метод спутниковых геодезических измерений (определений)	0.1	Закрепление отсутствует
777	229204.84	254890.31	Метод спутниковых геодезических измерений (определений)	0.1	Закрепление отсутствует
778	229296.84	254882.97	Метод спутниковых геодезических измерений (определений)	0.1	Закрепление отсутствует

2. Сведения о характерных точках границ объекта

Обозначение характерных точек границ	Координаты, м		Метод определения координат характерной точки	Средняя квадратическая погрешность положения характерной точки (M _t), м	Описание обозначения точки на местности (при наличии)
	X	Y			
1	2	3	4	5	6
779	229379.57	254875.01	Метод спутниковых геодезических измерений (определений)	0.1	Закрепление отсутствует
780	229483.04	254865.06	Метод спутниковых геодезических измерений (определений)	0.1	Закрепление отсутствует
781	229612.97	254855.94	Метод спутниковых геодезических измерений (определений)	0.1	Закрепление отсутствует
782	229685.61	254850.07	Метод спутниковых геодезических измерений (определений)	0.1	Закрепление отсутствует
783	229751.46	254844.92	Метод спутниковых геодезических измерений (определений)	0.1	Закрепление отсутствует
784	229833.31	254838.81	Метод спутниковых геодезических измерений (определений)	0.1	Закрепление отсутствует
785	229912.57	254830.83	Метод спутниковых геодезических измерений (определений)	0.1	Закрепление отсутствует
786	229973.04	254819.64	Метод спутниковых геодезических измерений (определений)	0.1	Закрепление отсутствует
787	230018.95	254813.77	Метод спутниковых геодезических измерений (определений)	0.1	Закрепление отсутствует
788	230080.70	254807.76	Метод спутниковых геодезических измерений (определений)	0.1	Закрепление отсутствует
789	230092.59	254808.37	Метод спутниковых геодезических измерений (определений)	0.1	Закрепление отсутствует
790	230095.12	254809.69	Метод спутниковых геодезических измерений (определений)	0.1	Закрепление отсутствует
791	230096.96	254806.25	Метод спутниковых геодезических измерений (определений)	0.1	Закрепление отсутствует

2. Сведения о характерных точках границ объекта

Обозначение характерных точек границ	Координаты, м		Метод определения координат характерной точки	Средняя квадратическая погрешность положения характерной точки (M _t), м	Описание обозначения точки на местности (при наличии)
	X	Y			
1	2	3	4	5	6
1	230100.49	254808.13	Метод спутниковых геодезических измерений (определений)	0.1	Закрепление отсутствует

3. Сведения о характерных точках части (частей) границы объекта

Обозначение характерных точек части границы	Координаты, м		Метод определения координат характерной точки	Средняя квадратическая погрешность положения характерной точки (M _t), м	Описание обозначения точки на местности (при наличии)
	X	Y			
1	2	3	4	5	6
-	-	-	-	-	-

Раздел 4
План границ объекта



Масштаб 1:32700

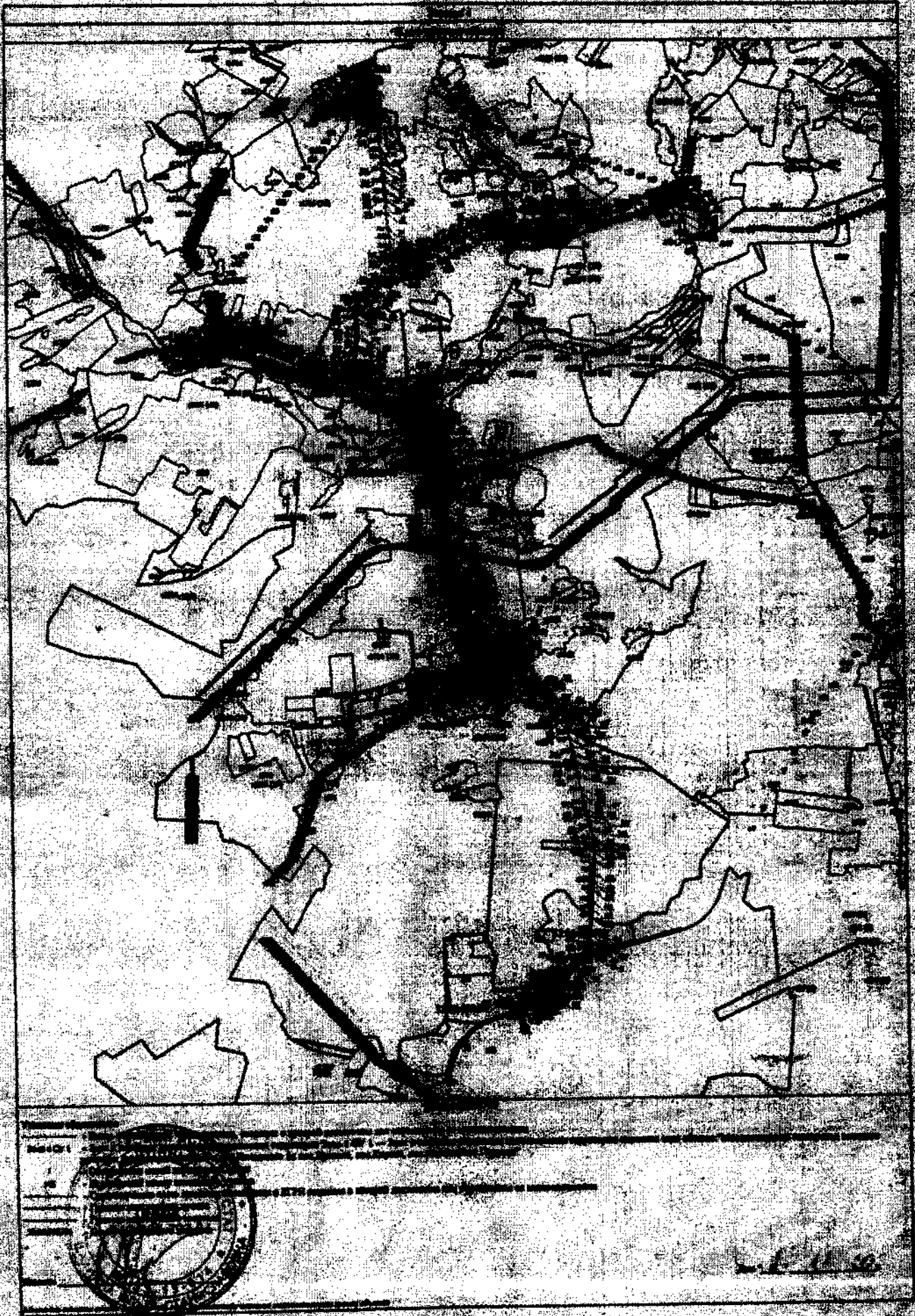
Условные обозначения

- - - - - Новая образованная часть границы, сведения о которой достаточны для определения ее местоположения
- Зона с ОУ 1 - Зона с особыми условиями использования территории Зона с ОУ 1 — Зона с особыми условиями использования территории охранная зона объекта "Междолинейный электропровод высокого напряжения Владимирская область, от с.Камешково до пос.Красная, пос.Кирова, пос.им.Махсима Горького"
- - Обозначение новой характерной точки
- 48 - Кадастровый номер земельного участка
- — — — — Существующая часть границы, имеющаяся в ЕГРН сведения о которой достаточны для определения ее местоположения
- — — — — Граница населенного пункта
- — — — — Граница кадастрового квартала
- 33-06.062301 - Номер кадастрового квартала

Подпись _____

Дата " ____ " ____ г.

Масштаб для зонирования земель (при наличии) или соответствующего описания местоположения границ объектов



**Текстовое описание местоположения границ
населенных пунктов, территориальных зон, особо охраняемых природных
территорий, зон с особыми условиями использования территорий**

Прохождение границы		Описание прохождения границы
от точки	до точки	
1	2	3
1	2	в границах Камешковского района
2	3	в границах Камешковского района
3	4	в границах Камешковского района
4	5	в границах Камешковского района
5	6	в границах Камешковского района
6	7	в границах Камешковского района
7	8	в границах Камешковского района
8	9	в границах Камешковского района
9	10	в границах Камешковского района
10	11	в границах Камешковского района
11	12	в границах Камешковского района
12	13	в границах Камешковского района
13	14	в границах Камешковского района
14	15	в границах Камешковского района
15	16	в границах Камешковского района
16	17	в границах Камешковского района
17	18	в границах Камешковского района
18	19	в границах Камешковского района
19	20	в границах Камешковского района
20	21	в границах Камешковского района
21	22	в границах Камешковского района
22	23	в границах Камешковского района
23	24	в границах Камешковского района
24	25	в границах Камешковского района
25	26	в границах Камешковского района
26	27	в границах Камешковского района
27	28	в границах Камешковского района
28	29	в границах Камешковского района
29	30	в границах Камешковского района
30	31	в границах Камешковского района
31	32	в границах Камешковского района
32	33	в границах Камешковского района
33	34	в границах Камешковского района
34	35	в границах Камешковского района
35	36	в границах Камешковского района
36	37	в границах Камешковского района

**Текстовое описание местоположения границ
населенных пунктов, территориальных зон, особо охраняемых природных
территорий, зон с особыми условиями использования территорий**

Прохождение границы		Описание прохождения границы
от точки	до точки	
1	2	3
37	38	в границах Камешковского района
38	39	в границах Камешковского района
39	40	в границах Камешковского района
40	41	в границах Камешковского района
41	42	в границах Камешковского района
42	43	в границах Камешковского района
43	44	в границах Камешковского района
44	45	в границах Камешковского района
45	46	в границах Камешковского района
46	47	в границах Камешковского района
47	48	в границах Камешковского района
48	49	в границах Камешковского района
49	50	в границах Камешковского района
50	51	в границах Камешковского района
51	52	в границах Камешковского района
52	53	в границах Камешковского района
53	54	в границах Камешковского района
54	55	в границах Камешковского района
55	56	в границах Камешковского района
56	57	в границах Камешковского района
57	58	в границах Камешковского района
58	59	в границах Камешковского района
59	60	в границах Камешковского района
60	61	в границах Камешковского района
61	62	в границах Камешковского района
62	63	в границах Камешковского района
63	64	в границах Камешковского района
64	65	в границах Камешковского района
65	66	в границах Камешковского района
66	67	в границах Камешковского района
67	68	в границах Камешковского района
68	69	в границах Камешковского района
69	70	в границах Камешковского района
70	71	в границах Камешковского района
71	72	в границах Камешковского района
72	73	в границах Камешковского района

**Текстовое описание местоположения границ
населенных пунктов, территориальных зон, особо охраняемых природных
территорий, зон с особыми условиями использования территорий**

Прохождение границы		Описание прохождения границы
от точки	до точки	
1	2	3
73	74	в границах Камешковского района
74	75	в границах Камешковского района
75	76	в границах Камешковского района
76	77	в границах Камешковского района
77	78	в границах Камешковского района
78	79	в границах Камешковского района
79	80	в границах Камешковского района
80	81	в границах Камешковского района
81	82	в границах Камешковского района
82	83	в границах Камешковского района
83	84	в границах Камешковского района
84	85	в границах Камешковского района
85	86	в границах Камешковского района
86	87	в границах Камешковского района
87	88	в границах Камешковского района
88	89	в границах Камешковского района
89	90	в границах Камешковского района
90	91	в границах Камешковского района
91	92	в границах Камешковского района
92	93	в границах Камешковского района
93	94	в границах Камешковского района
94	95	в границах Камешковского района
95	96	в границах Камешковского района
96	97	в границах Камешковского района
97	98	в границах Камешковского района
98	99	в границах Камешковского района
99	100	в границах Камешковского района
100	101	в границах Камешковского района
101	102	в границах Камешковского района
102	103	в границах Камешковского района
103	104	в границах Камешковского района
104	105	в границах Камешковского района
105	106	в границах Камешковского района
106	107	в границах Камешковского района
107	108	в границах Камешковского района
108	109	в границах Камешковского района

**Текстовое описание местоположения границ
населенных пунктов, территориальных зон, особо охраняемых природных
территорий, зон с особыми условиями использования территорий**

Прохождение границы		Описание прохождения границы
от точки	до точки	
1	2	3
109	110	в границах Камешковского района
110	111	в границах Камешковского района
111	112	в границах Камешковского района
112	113	в границах Камешковского района
113	114	в границах Камешковского района
114	115	в границах Камешковского района
115	116	в границах Камешковского района
116	117	в границах Камешковского района
117	118	в границах Камешковского района
118	119	в границах Камешковского района
119	120	в границах Камешковского района
120	121	в границах Камешковского района
121	122	в границах Камешковского района
122	123	в границах Камешковского района
123	124	в границах Камешковского района
124	125	в границах Камешковского района
125	126	в границах Камешковского района
126	127	в границах Камешковского района
127	128	в границах Камешковского района
128	129	в границах Камешковского района
129	130	в границах Камешковского района
130	131	в границах Камешковского района
131	132	в границах Камешковского района
132	133	в границах Камешковского района
133	134	в границах Камешковского района
134	135	в границах Камешковского района
135	136	в границах Камешковского района
136	137	в границах Камешковского района
137	138	в границах Камешковского района
138	139	в границах Камешковского района
139	140	в границах Камешковского района
140	141	в границах Камешковского района
141	142	в границах Камешковского района
142	143	в границах Камешковского района
143	144	в границах Камешковского района
144	145	в границах Камешковского района

**Текстовое описание местоположения границ
населенных пунктов, территориальных зон, особо охраняемых природных
территорий, зон с особыми условиями использования территорий**

Прохождение границы		Описание прохождения границы
от точки	до точки	
1	2	3
145	146	в границах Камешковского района
146	147	в границах Камешковского района
147	148	в границах Камешковского района
148	149	в границах Камешковского района
149	150	в границах Камешковского района
150	151	в границах Камешковского района
151	152	в границах Камешковского района
152	153	в границах Камешковского района
153	154	в границах Камешковского района
154	155	в границах Камешковского района
155	156	в границах Камешковского района
156	157	в границах Камешковского района
157	158	в границах Камешковского района
158	159	в границах Камешковского района
159	160	в границах Камешковского района
160	161	в границах Камешковского района
161	162	в границах Камешковского района
162	163	в границах Камешковского района
163	164	в границах Камешковского района
164	165	в границах Камешковского района
165	166	в границах Камешковского района
166	167	в границах Камешковского района
167	168	в границах Камешковского района
168	169	в границах Камешковского района
169	170	в границах Камешковского района
170	171	в границах Камешковского района
171	172	в границах Камешковского района
172	173	в границах Камешковского района
173	174	в границах Камешковского района
174	175	в границах Камешковского района
175	176	в границах Камешковского района
176	177	в границах Камешковского района
177	178	в границах Камешковского района
178	179	в границах Камешковского района
179	180	в границах Камешковского района
180	181	в границах Камешковского района

**Текстовое описание местоположения границ
населенных пунктов, территориальных зон, особо охраняемых природных
территорий, зон с особыми условиями использования территорий**

Прохождение границы		Описание прохождения границы
от точки	до точки	
1	2	3
181	182	в границах Камешковского района
182	183	в границах Камешковского района
183	184	в границах Камешковского района
184	185	в границах Камешковского района
185	186	в границах Камешковского района
186	187	в границах Камешковского района
187	188	в границах Камешковского района
188	189	в границах Камешковского района
189	190	в границах Камешковского района
190	191	в границах Камешковского района
191	192	в границах Камешковского района
192	193	в границах Камешковского района
193	194	в границах Камешковского района
194	195	в границах Камешковского района
195	196	в границах Камешковского района
196	197	в границах Камешковского района
197	198	в границах Камешковского района
198	199	в границах Камешковского района
199	200	в границах Камешковского района
200	201	в границах Камешковского района
201	202	в границах Камешковского района
202	203	в границах Камешковского района
203	204	в границах Камешковского района
204	205	в границах Камешковского района
205	206	в границах Камешковского района
206	207	в границах Камешковского района
207	208	в границах Камешковского района
208	209	в границах Камешковского района
209	210	в границах Камешковского района
210	211	в границах Камешковского района
211	212	в границах Камешковского района
212	213	в границах Камешковского района
213	214	в границах Камешковского района
214	215	в границах Камешковского района
215	216	в границах Камешковского района
216	217	в границах Камешковского района

**Текстовое описание местоположения границ
населенных пунктов, территориальных зон, особо охраняемых природных
территорий, зон с особыми условиями использования территорий**

Прохождение границы		Описание прохождения границы
от точки	до точки	
1	2	3
217	218	в границах Камешковского района
218	219	в границах Камешковского района
219	220	в границах Камешковского района
220	221	в границах Камешковского района
221	222	в границах Камешковского района
222	223	в границах Камешковского района
223	224	в границах Камешковского района
224	225	в границах Камешковского района
225	226	в границах Камешковского района
226	227	в границах Камешковского района
227	228	в границах Камешковского района
228	229	в границах Камешковского района
229	230	в границах Камешковского района
230	231	в границах Камешковского района
231	232	в границах Камешковского района
232	233	в границах Камешковского района
233	234	в границах Камешковского района
234	235	в границах Камешковского района
235	236	в границах Камешковского района
236	237	в границах Камешковского района
237	238	в границах Камешковского района
238	239	в границах Камешковского района
239	240	в границах Камешковского района
240	241	в границах Камешковского района
241	242	в границах Камешковского района
242	243	в границах Камешковского района
243	244	в границах Камешковского района
244	245	в границах Камешковского района
245	246	в границах Камешковского района
246	247	в границах Камешковского района
247	248	в границах Камешковского района
248	249	в границах Камешковского района
249	250	в границах Камешковского района
250	251	в границах Камешковского района
251	252	в границах Камешковского района
252	253	в границах Камешковского района

**Текстовое описание местоположения границ
населенных пунктов, территориальных зон, особо охраняемых природных
территорий, зон с особыми условиями использования территорий**

Прохождение границы		Описание прохождения границы
от точки	до точки	
1	2	3
253	254	в границах Камешковского района
254	255	в границах Камешковского района
255	256	в границах Камешковского района
256	257	в границах Камешковского района
257	258	в границах Камешковского района
258	259	в границах Камешковского района
259	260	в границах Камешковского района
260	261	в границах Камешковского района
261	262	в границах Камешковского района
262	263	в границах Камешковского района
263	264	в границах Камешковского района
264	265	в границах Камешковского района
265	266	в границах Камешковского района
266	267	в границах Камешковского района
267	268	в границах Камешковского района
268	269	в границах Камешковского района
269	270	в границах Камешковского района
270	271	в границах Камешковского района
271	272	в границах Камешковского района
272	273	в границах Камешковского района
273	274	в границах Камешковского района
274	275	в границах Камешковского района
275	276	в границах Камешковского района
276	277	в границах Камешковского района
277	278	в границах Камешковского района
278	279	в границах Камешковского района
279	280	в границах Камешковского района
280	281	в границах Камешковского района
281	282	в границах Камешковского района
282	283	в границах Камешковского района
283	284	в границах Камешковского района
284	285	в границах Камешковского района
285	286	в границах Камешковского района
286	287	в границах Камешковского района
287	288	в границах Камешковского района
288	289	в границах Камешковского района

**Текстовое описание местоположения границ
населенных пунктов, территориальных зон, особо охраняемых природных
территорий, зон с особыми условиями использования территорий**

Прохождение границы		Описание прохождения границы
от точки	до точки	
1	2	3
289	290	в границах Камешковского района
290	291	в границах Камешковского района
291	292	в границах Камешковского района
292	293	в границах Камешковского района
293	294	в границах Камешковского района
294	295	в границах Камешковского района
295	296	в границах Камешковского района
296	297	в границах Камешковского района
297	298	в границах Камешковского района
298	299	в границах Камешковского района
299	300	в границах Камешковского района
300	301	в границах Камешковского района
301	302	в границах Камешковского района
302	303	в границах Камешковского района
303	304	в границах Камешковского района
304	305	в границах Камешковского района
305	306	в границах Камешковского района
306	307	в границах Камешковского района
307	308	в границах Камешковского района
308	309	в границах Камешковского района
309	310	в границах Камешковского района
310	311	в границах Камешковского района
311	312	в границах Камешковского района
312	313	в границах Камешковского района
313	314	в границах Камешковского района
314	315	в границах Камешковского района
315	316	в границах Камешковского района
316	317	в границах Камешковского района
317	318	в границах Камешковского района
318	319	в границах Камешковского района
319	320	в границах Камешковского района
320	321	в границах Камешковского района
321	322	в границах Камешковского района
322	323	в границах Камешковского района
323	324	в границах Камешковского района
324	325	в границах Камешковского района

**Текстовое описание местоположения границ
населенных пунктов, территориальных зон, особо охраняемых природных
территорий, зон с особыми условиями использования территорий**

Прохождение границы		Описание прохождения границы
от точки	до точки	
1	2	3
325	326	в границах Камешковского района
326	327	в границах Камешковского района
327	328	в границах Камешковского района
328	329	в границах Камешковского района
329	330	в границах Камешковского района
330	331	в границах Камешковского района
331	332	в границах Камешковского района
332	333	в границах Камешковского района
333	334	в границах Камешковского района
334	335	в границах Камешковского района
335	336	в границах Камешковского района
336	337	в границах Камешковского района
337	338	в границах Камешковского района
338	339	в границах Камешковского района
339	340	в границах Камешковского района
340	341	в границах Камешковского района
341	342	в границах Камешковского района
342	343	в границах Камешковского района
343	344	в границах Камешковского района
344	345	в границах Камешковского района
345	346	в границах Камешковского района
346	347	в границах Камешковского района
347	348	в границах Камешковского района
348	349	в границах Камешковского района
349	350	в границах Камешковского района
350	351	в границах Камешковского района
351	352	в границах Камешковского района
352	353	в границах Камешковского района
353	354	в границах Камешковского района
354	355	в границах Камешковского района
355	356	в границах Камешковского района
356	357	в границах Камешковского района
357	358	в границах Камешковского района
358	359	в границах Камешковского района
359	360	в границах Камешковского района
360	361	в границах Камешковского района

**Текстовое описание местоположения границ
населенных пунктов, территориальных зон, особо охраняемых природных
территорий, зон с особыми условиями использования территорий**

Прохождение границы		Описание прохождения границы
от точки	до точки	
1	2	3
361	362	в границах Камешковского района
362	363	в границах Камешковского района
363	364	в границах Камешковского района
364	365	в границах Камешковского района
365	366	в границах Камешковского района
366	367	в границах Камешковского района
367	368	в границах Камешковского района
368	369	в границах Камешковского района
369	370	в границах Камешковского района
370	371	в границах Камешковского района
371	372	в границах Камешковского района
372	373	в границах Камешковского района
373	374	в границах Камешковского района
374	375	в границах Камешковского района
375	376	в границах Камешковского района
376	377	в границах Камешковского района
377	378	в границах Камешковского района
378	379	в границах Камешковского района
379	380	в границах Камешковского района
380	381	в границах Камешковского района
381	382	в границах Камешковского района
382	383	в границах Камешковского района
383	384	в границах Камешковского района
384	385	в границах Камешковского района
385	386	в границах Камешковского района
386	387	в границах Камешковского района
387	388	в границах Камешковского района
388	389	в границах Камешковского района
389	390	в границах Камешковского района
390	391	в границах Камешковского района
391	392	в границах Камешковского района
392	393	в границах Камешковского района
393	394	в границах Камешковского района
394	395	в границах Камешковского района
395	396	в границах Камешковского района
396	397	в границах Камешковского района

**Текстовое описание местоположения границ
населенных пунктов, территориальных зон, особо охраняемых природных
территорий, зон с особыми условиями использования территорий**

Прохождение границы		Описание прохождения границы
от точки	до точки	
1	2	3
397	398	в границах Камешковского района
398	399	в границах Камешковского района
399	400	в границах Камешковского района
400	401	в границах Камешковского района
401	402	в границах Камешковского района
402	403	в границах Камешковского района
403	404	в границах Камешковского района
404	405	в границах Камешковского района
405	406	в границах Камешковского района
406	407	в границах Камешковского района
407	408	в границах Камешковского района
408	409	в границах Камешковского района
409	410	в границах Камешковского района
410	411	в границах Камешковского района
411	412	в границах Камешковского района
412	413	в границах Камешковского района
413	414	в границах Камешковского района
414	415	в границах Камешковского района
415	416	в границах Камешковского района
416	417	в границах Камешковского района
417	418	в границах Камешковского района
418	419	в границах Камешковского района
419	420	в границах Камешковского района
420	421	в границах Камешковского района
421	422	в границах Камешковского района
422	423	в границах Камешковского района
423	424	в границах Камешковского района
424	425	в границах Камешковского района
425	426	в границах Камешковского района
426	427	в границах Камешковского района
427	428	в границах Камешковского района
428	429	в границах Камешковского района
429	430	в границах Камешковского района
430	431	в границах Камешковского района
431	432	в границах Камешковского района
432	433	в границах Камешковского района

**Текстовое описание местоположения границ
населенных пунктов, территориальных зон, особо охраняемых природных
территорий, зон с особыми условиями использования территорий**

Прохождение границы		Описание прохождения границы
от точки	до точки	
1	2	3
433	434	в границах Камешковского района
434	435	в границах Камешковского района
435	436	в границах Камешковского района
436	437	в границах Камешковского района
437	438	в границах Камешковского района
438	439	в границах Камешковского района
439	440	в границах Камешковского района
440	441	в границах Камешковского района
441	442	в границах Камешковского района
442	443	в границах Камешковского района
443	444	в границах Камешковского района
444	445	в границах Камешковского района
445	446	в границах Камешковского района
446	447	в границах Камешковского района
447	448	в границах Камешковского района
448	449	в границах Камешковского района
449	450	в границах Камешковского района
450	451	в границах Камешковского района
451	452	в границах Камешковского района
452	453	в границах Камешковского района
453	454	в границах Камешковского района
454	455	в границах Камешковского района
455	456	в границах Камешковского района
456	457	в границах Камешковского района
457	458	в границах Камешковского района
458	459	в границах Камешковского района
459	460	в границах Камешковского района
460	461	в границах Камешковского района
461	462	в границах Камешковского района
462	463	в границах Камешковского района
463	464	в границах Камешковского района
464	465	в границах Камешковского района
465	466	в границах Камешковского района
466	467	в границах Камешковского района
467	468	в границах Камешковского района
468	469	в границах Камешковского района

**Текстовое описание местоположения границ
населенных пунктов, территориальных зон, особо охраняемых природных
территорий, зон с особыми условиями использования территорий**

Прохождение границы		Описание прохождения границы
от точки	до точки	
1	2	3
469	470	в границах Камешковского района
470	471	в границах Камешковского района
471	472	в границах Камешковского района
472	473	в границах Камешковского района
473	474	в границах Камешковского района
474	475	в границах Камешковского района
475	476	в границах Камешковского района
476	477	в границах Камешковского района
477	478	в границах Камешковского района
478	479	в границах Камешковского района
479	480	в границах Камешковского района
480	481	в границах Камешковского района
481	482	в границах Камешковского района
482	483	в границах Камешковского района
483	484	в границах Камешковского района
484	485	в границах Камешковского района
485	486	в границах Камешковского района
486	487	в границах Камешковского района
487	488	в границах Камешковского района
488	489	в границах Камешковского района
489	490	в границах Камешковского района
490	491	в границах Камешковского района
491	492	в границах Камешковского района
492	493	в границах Камешковского района
493	494	в границах Камешковского района
494	495	в границах Камешковского района
495	496	в границах Камешковского района
496	497	в границах Камешковского района
497	498	в границах Камешковского района
498	499	в границах Камешковского района
499	500	в границах Камешковского района
500	501	в границах Камешковского района
501	502	в границах Камешковского района
502	503	в границах Камешковского района
503	504	в границах Камешковского района
504	505	в границах Камешковского района

**Текстовое описание местоположения границ
населенных пунктов, территориальных зон, особо охраняемых природных
территорий, зон с особыми условиями использования территорий**

Прохождение границы		Описание прохождения границы
от точки	до точки	
1	2	3
505	506	в границах Камешковского района
506	507	в границах Камешковского района
507	508	в границах Камешковского района
508	509	в границах Камешковского района
509	510	в границах Камешковского района
510	511	в границах Камешковского района
511	512	в границах Камешковского района
512	513	в границах Камешковского района
513	514	в границах Камешковского района
514	515	в границах Камешковского района
515	516	в границах Камешковского района
516	517	в границах Камешковского района
517	518	в границах Камешковского района
518	519	в границах Камешковского района
519	520	в границах Камешковского района
520	521	в границах Камешковского района
521	522	в границах Камешковского района
522	523	в границах Камешковского района
523	524	в границах Камешковского района
524	525	в границах Камешковского района
525	526	в границах Камешковского района
526	527	в границах Камешковского района
527	528	в границах Камешковского района
528	529	в границах Камешковского района
529	530	в границах Камешковского района
530	531	в границах Камешковского района
531	532	в границах Камешковского района
532	533	в границах Камешковского района
533	534	в границах Камешковского района
534	535	в границах Камешковского района
535	536	в границах Камешковского района
536	537	в границах Камешковского района
537	538	в границах Камешковского района
538	539	в границах Камешковского района
539	540	в границах Камешковского района
540	541	в границах Камешковского района

**Текстовое описание местоположения границ
населенных пунктов, территориальных зон, особо охраняемых природных
территорий, зон с особыми условиями использования территорий**

Прохождение границы		Описание прохождения границы
от точки	до точки	
1	2	3
541	542	в границах Камешковского района
542	543	в границах Камешковского района
543	544	в границах Камешковского района
544	545	в границах Камешковского района
545	546	в границах Камешковского района
546	547	в границах Камешковского района
547	548	в границах Камешковского района
548	549	в границах Камешковского района
549	550	в границах Камешковского района
550	551	в границах Камешковского района
551	552	в границах Камешковского района
552	553	в границах Камешковского района
553	554	в границах Камешковского района
554	555	в границах Камешковского района
555	556	в границах Камешковского района
556	557	в границах Камешковского района
557	558	в границах Камешковского района
558	559	в границах Камешковского района
559	560	в границах Камешковского района
560	561	в границах Камешковского района
561	562	в границах Камешковского района
562	563	в границах Камешковского района
563	564	в границах Камешковского района
564	565	в границах Камешковского района
565	566	в границах Камешковского района
566	567	в границах Камешковского района
567	568	в границах Камешковского района
568	569	в границах Камешковского района
569	570	в границах Камешковского района
570	571	в границах Камешковского района
571	572	в границах Камешковского района
572	573	в границах Камешковского района
573	574	в границах Камешковского района
574	575	в границах Камешковского района
575	576	в границах Камешковского района
576	577	в границах Камешковского района

**Текстовое описание местоположения границ
населенных пунктов, территориальных зон, особо охраняемых природных
территорий, зон с особыми условиями использования территорий**

Прохождение границы		Описание прохождения границы
от точки	до точки	
1	2	3
577	578	в границах Камешковского района
578	579	в границах Камешковского района
579	580	в границах Камешковского района
580	581	в границах Камешковского района
581	582	в границах Камешковского района
582	583	в границах Камешковского района
583	584	в границах Камешковского района
584	585	в границах Камешковского района
585	586	в границах Камешковского района
586	587	в границах Камешковского района
587	588	в границах Камешковского района
588	589	в границах Камешковского района
589	590	в границах Камешковского района
590	591	в границах Камешковского района
591	592	в границах Камешковского района
592	593	в границах Камешковского района
593	594	в границах Камешковского района
594	595	в границах Камешковского района
595	596	в границах Камешковского района
596	597	в границах Камешковского района
597	598	в границах Камешковского района
598	599	в границах Камешковского района
599	600	в границах Камешковского района
600	601	в границах Камешковского района
601	602	в границах Камешковского района
602	603	в границах Камешковского района
603	604	в границах Камешковского района
604	605	в границах Камешковского района
605	606	в границах Камешковского района
606	607	в границах Камешковского района
607	608	в границах Камешковского района
608	609	в границах Камешковского района
609	610	в границах Камешковского района
610	611	в границах Камешковского района
611	612	в границах Камешковского района
612	613	в границах Камешковского района

**Текстовое описание местоположения границ
населенных пунктов, территориальных зон, особо охраняемых природных
территорий, зон с особыми условиями использования территорий**

Прохождение границы		Описание прохождения границы
от точки	до точки	
1	2	3
613	614	в границах Камешковского района
614	615	в границах Камешковского района
615	616	в границах Камешковского района
616	617	в границах Камешковского района
617	618	в границах Камешковского района
618	619	в границах Камешковского района
619	620	в границах Камешковского района
620	621	в границах Камешковского района
621	622	в границах Камешковского района
622	623	в границах Камешковского района
623	624	в границах Камешковского района
624	625	в границах Камешковского района
625	626	в границах Камешковского района
626	627	в границах Камешковского района
627	628	в границах Камешковского района
628	629	в границах Камешковского района
629	630	в границах Камешковского района
630	631	в границах Камешковского района
631	632	в границах Камешковского района
632	633	в границах Камешковского района
633	634	в границах Камешковского района
634	635	в границах Камешковского района
635	636	в границах Камешковского района
636	637	в границах Камешковского района
637	638	в границах Камешковского района
638	639	в границах Камешковского района
639	640	в границах Камешковского района
640	641	в границах Камешковского района
641	642	в границах Камешковского района
642	643	в границах Камешковского района
643	644	в границах Камешковского района
644	645	в границах Камешковского района
645	646	в границах Камешковского района
646	647	в границах Камешковского района
647	648	в границах Камешковского района
648	649	в границах Камешковского района

**Текстовое описание местоположения границ
населенных пунктов, территориальных зон, особо охраняемых природных
территорий, зон с особыми условиями использования территорий**

Прохождение границы		Описание прохождения границы
от точки	до точки	
1	2	3
649	650	в границах Камешковского района
650	651	в границах Камешковского района
651	652	в границах Камешковского района
652	653	в границах Камешковского района
653	654	в границах Камешковского района
654	655	в границах Камешковского района
655	656	в границах Камешковского района
656	657	в границах Камешковского района
657	658	в границах Камешковского района
658	659	в границах Камешковского района
659	660	в границах Камешковского района
660	661	в границах Камешковского района
661	662	в границах Камешковского района
662	663	в границах Камешковского района
663	664	в границах Камешковского района
664	665	в границах Камешковского района
665	666	в границах Камешковского района
666	667	в границах Камешковского района
667	668	в границах Камешковского района
668	669	в границах Камешковского района
669	670	в границах Камешковского района
670	671	в границах Камешковского района
671	672	в границах Камешковского района
672	673	в границах Камешковского района
673	674	в границах Камешковского района
674	675	в границах Камешковского района
675	676	в границах Камешковского района
676	677	в границах Камешковского района
677	678	в границах Камешковского района
678	679	в границах Камешковского района
679	680	в границах Камешковского района
680	681	в границах Камешковского района
681	682	в границах Камешковского района
682	683	в границах Камешковского района
683	684	в границах Камешковского района
684	685	в границах Камешковского района

**Текстовое описание местоположения границ
населенных пунктов, территориальных зон, особо охраняемых природных
территорий, зон с особыми условиями использования территорий**

Прохождение границы		Описание прохождения границы
от точки	до точки	
1	2	3
685	686	в границах Камешковского района
686	687	в границах Камешковского района
687	688	в границах Камешковского района
688	689	в границах Камешковского района
689	690	в границах Камешковского района
690	691	в границах Камешковского района
691	692	в границах Камешковского района
692	693	в границах Камешковского района
693	694	в границах Камешковского района
694	695	в границах Камешковского района
695	696	в границах Камешковского района
696	697	в границах Камешковского района
697	698	в границах Камешковского района
698	699	в границах Камешковского района
699	700	в границах Камешковского района
700	701	в границах Камешковского района
701	702	в границах Камешковского района
702	703	в границах Камешковского района
703	704	в границах Камешковского района
704	705	в границах Камешковского района
705	706	в границах Камешковского района
706	707	в границах Камешковского района
707	708	в границах Камешковского района
708	709	в границах Камешковского района
709	710	в границах Камешковского района
710	711	в границах Камешковского района
711	712	в границах Камешковского района
712	713	в границах Камешковского района
713	714	в границах Камешковского района
714	715	в границах Камешковского района
715	716	в границах Камешковского района
716	717	в границах Камешковского района
717	718	в границах Камешковского района
718	719	в границах Камешковского района
719	720	в границах Камешковского района
720	721	в границах Камешковского района

**Текстовое описание местоположения границ
населенных пунктов, территориальных зон, особо охраняемых природных
территорий, зон с особыми условиями использования территорий**

Прохождение границы		Описание прохождения границы
от точки	до точки	
1	2	3
721	722	в границах Камешковского района
722	723	в границах Камешковского района
723	724	в границах Камешковского района
724	725	в границах Камешковского района
725	726	в границах Камешковского района
726	727	в границах Камешковского района
727	728	в границах Камешковского района
728	729	в границах Камешковского района
729	730	в границах Камешковского района
730	731	в границах Камешковского района
731	732	в границах Камешковского района
732	733	в границах Камешковского района
733	734	в границах Камешковского района
734	735	в границах Камешковского района
735	736	в границах Камешковского района
736	737	в границах Камешковского района
737	738	в границах Камешковского района
738	739	в границах Камешковского района
739	740	в границах Камешковского района
740	741	в границах Камешковского района
741	742	в границах Камешковского района
742	743	в границах Камешковского района
743	744	в границах Камешковского района
744	745	в границах Камешковского района
745	746	в границах Камешковского района
746	747	в границах Камешковского района
747	748	в границах Камешковского района
748	749	в границах Камешковского района
749	750	в границах Камешковского района
750	751	в границах Камешковского района
751	752	в границах Камешковского района
752	753	в границах Камешковского района
753	754	в границах Камешковского района
754	755	в границах Камешковского района
755	756	в границах Камешковского района
756	757	в границах Камешковского района

**Текстовое описание местоположения границ
населенных пунктов, территориальных зон, особо охраняемых природных
территорий, зон с особыми условиями использования территорий**

Прохождение границы		Описание прохождения границы
от точки	до точки	
1	2	3
757	758	в границах Камешковского района
758	759	в границах Камешковского района
759	760	в границах Камешковского района
760	761	в границах Камешковского района
761	762	в границах Камешковского района
762	763	в границах Камешковского района
763	764	в границах Камешковского района
764	765	в границах Камешковского района
765	766	в границах Камешковского района
766	767	в границах Камешковского района
767	768	в границах Камешковского района
768	769	в границах Камешковского района
769	770	в границах Камешковского района
770	771	в границах Камешковского района
771	772	в границах Камешковского района
772	773	в границах Камешковского района
773	774	в границах Камешковского района
774	775	в границах Камешковского района
775	776	в границах Камешковского района
776	777	в границах Камешковского района
777	778	в границах Камешковского района
778	779	в границах Камешковского района
779	780	в границах Камешковского района
780	781	в границах Камешковского района
781	782	в границах Камешковского района
782	783	в границах Камешковского района
783	784	в границах Камешковского района
784	785	в границах Камешковского района
785	786	в границах Камешковского района
786	787	в границах Камешковского района
787	788	в границах Камешковского района
788	789	в границах Камешковского района
789	790	в границах Камешковского района
790	791	в границах Камешковского района
791	1	в границах Камешковского района

ОПИСАНИЕ МЕСТОПОЛОЖЕНИЯ ГРАНИЦ**Зона с особыми условиями использования территории-охранная зона
объекта: "Газопровод н/д Коруновой"**

(наименование объекта, местоположение границ которого описано (далее - объект))

Раздел 1**Сведения об объекте**

№ п/п	Характеристики объекта	Описание характеристик
1	2	3
1.	Местоположение объекта	Владимирская область, район Камешковский, город Камешково
2.	Площадь объекта +/- величина погрешности определения площади (Р +/- Дельта Р)	5015 +/- 25 м ²
3.	Иные характеристики объекта	-

Раздел 2

Сведения о местоположении границ объекта

1. Система координат МСК-33

2. Сведения о характерных точках границ объекта

Обозначение характерных точек границ	Координаты, м		Метод определения координат характерной точки	Средняя квадратическая погрешность положения характерной точки (M _t), м	Описание обозначения точки на местности (при наличии)
	X	Y			
1	2	3	4	5	6
1	216160.55	257630.49	Аналитический метод	0.1	Закрепление отсутствует
2	215978.79	257709.18	Аналитический метод	0.1	Закрепление отсутствует
3	215765.91	257801.70	Аналитический метод	0.1	Закрепление отсутствует
4	215764.29	257794.09	Аналитический метод	0.1	Закрепление отсутствует
5	215768.21	257793.25	Аналитический метод	0.1	Закрепление отсутствует
6	215768.81	257796.08	Аналитический метод	0.1	Закрепление отсутствует
7	215782.94	257789.94	Аналитический метод	0.1	Закрепление отсутствует
8	215781.17	257785.89	Аналитический метод	0.1	Закрепление отсутствует
9	215784.84	257784.29	Аналитический метод	0.1	Закрепление отсутствует
10	215786.60	257788.34	Аналитический метод	0.1	Закрепление отсутствует
11	215814.15	257776.37	Аналитический метод	0.1	Закрепление отсутствует
12	215812.14	257771.73	Аналитический метод	0.1	Закрепление отсутствует
13	215815.81	257770.14	Аналитический метод	0.1	Закрепление отсутствует
14	215817.82	257774.78	Аналитический метод	0.1	Закрепление отсутствует
15	215875.07	257749.89	Аналитический метод	0.1	Закрепление отсутствует
16	215873.43	257746.11	Аналитический метод	0.1	Закрепление отсутствует
17	215877.09	257744.51	Аналитический метод	0.1	Закрепление отсутствует
18	215878.74	257748.30	Аналитический метод	0.1	Закрепление отсутствует
19	215895.78	257740.89	Аналитический метод	0.1	Закрепление отсутствует
20	215894.17	257737.17	Аналитический метод	0.1	Закрепление отсутствует
21	215897.84	257735.58	Аналитический метод	0.1	Закрепление отсутствует
22	215899.45	257739.30	Аналитический метод	0.1	Закрепление отсутствует

2. Сведения о характерных точках границ объекта

Обозначение характерных точек границ	Координаты, м		Метод определения координат характерной точки	Средняя квадратическая погрешность положения характерной точки (M _t), м	Описание обозначения точки на местности (при наличии)
	X	Y			
1	2	3	4	5	6
23	215916.17	257732.03	Аналитический метод	0.1	Закрепление отсутствует
24	215914.63	257728.48	Аналитический метод	0.1	Закрепление отсутствует
25	215918.30	257726.89	Аналитический метод	0.1	Закрепление отсутствует
26	215919.84	257730.44	Аналитический метод	0.1	Закрепление отсутствует
27	215935.49	257723.63	Аналитический метод	0.1	Закрепление отсутствует
28	215933.85	257719.85	Аналитический метод	0.1	Закрепление отсутствует
29	215937.52	257718.26	Аналитический метод	0.1	Закрепление отсутствует
30	215939.16	257722.04	Аналитический метод	0.1	Закрепление отсутствует
31	215954.37	257715.43	Аналитический метод	0.1	Закрепление отсутствует
32	215952.84	257711.92	Аналитический метод	0.1	Закрепление отсутствует
33	215956.51	257710.33	Аналитический метод	0.1	Закрепление отсутствует
34	215958.04	257713.84	Аналитический метод	0.1	Закрепление отсутствует
35	215975.34	257706.32	Аналитический метод	0.1	Закрепление отсутствует
36	215973.89	257703.13	Аналитический метод	0.1	Закрепление отсутствует
37	215977.53	257701.48	Аналитический метод	0.1	Закрепление отсутствует
38	215979.01	257704.73	Аналитический метод	0.1	Закрепление отсутствует
39	216016.45	257688.52	Аналитический метод	0.1	Закрепление отсутствует
40	216015.13	257685.47	Аналитический метод	0.1	Закрепление отсутствует
41	216018.73	257683.71	Аналитический метод	0.1	Закрепление отсутствует
42	216020.12	257686.93	Аналитический метод	0.1	Закрепление отсутствует
43	216044.74	257676.27	Аналитический метод	0.1	Закрепление отсутствует
44	216043.74	257673.97	Аналитический метод	0.1	Закрепление отсутствует
45	216047.41	257672.38	Аналитический метод	0.1	Закрепление отсутствует
46	216048.41	257674.68	Аналитический метод	0.1	Закрепление отсутствует
47	216093.97	257654.96	Аналитический метод	0.1	Закрепление отсутствует
48	216092.76	257652.16	Аналитический метод	0.1	Закрепление отсутствует

2. Сведения о характерных точках границ объекта

Обозначение характерных точек границ	Координаты, м		Метод определения координат характерной точки	Средняя квадратическая погрешность положения характерной точки (M _t), м	Описание обозначения точки на местности (при наличии)
	X	Y			
1	2	3	4	5	6
49	216096.43	257650.57	Аналитический метод	0.1	Закрепление отсутствует
50	216097.64	257653.37	Аналитический метод	0.1	Закрепление отсутствует
51	216115.29	257645.72	Аналитический метод	0.1	Закрепление отсутствует
52	216114.24	257643.30	Аналитический метод	0.1	Закрепление отсутствует
53	216117.91	257641.71	Аналитический метод	0.1	Закрепление отсутствует
54	216118.96	257644.13	Аналитический метод	0.1	Закрепление отсутствует
55	216157.31	257627.53	Аналитический метод	0.1	Закрепление отсутствует
56	216156.16	257623.86	Аналитический метод	0.1	Закрепление отсутствует
57	216159.98	257622.67	Аналитический метод	0.1	Закрепление отсутствует
58	216161.03	257626.02	Аналитический метод	0.1	Закрепление отсутствует
59	216177.80	257619.57	Аналитический метод	0.1	Закрепление отсутствует
60	216176.20	257615.42	Аналитический метод	0.1	Закрепление отсутствует
61	216179.94	257613.99	Аналитический метод	0.1	Закрепление отсутствует
62	216181.53	257618.13	Аналитический метод	0.1	Закрепление отсутствует
63	216197.55	257611.97	Аналитический метод	0.1	Закрепление отсутствует
64	216196.89	257606.46	Аналитический метод	0.1	Закрепление отсутствует
65	216200.86	257605.98	Аналитический метод	0.1	Закрепление отсутствует
66	216201.89	257614.58	Аналитический метод	0.1	Закрепление отсутствует
67	216192.67	257618.13	Аналитический метод	0.1	Закрепление отсутствует
68	216206.51	257648.20	Аналитический метод	0.1	Закрепление отсутствует
69	216236.00	257637.04	Аналитический метод	0.1	Закрепление отсутствует
70	216243.62	257642.74	Аналитический метод	0.1	Закрепление отсутствует
71	216241.21	257645.93	Аналитический метод	0.1	Закрепление отсутствует
72	216235.41	257641.54	Аналитический метод	0.1	Закрепление отсутствует
73	216219.80	257647.45	Аналитический метод	0.1	Закрепление отсутствует
74	216221.21	257651.17	Аналитический метод	0.1	Закрепление отсутствует

2. Сведения о характерных точках границ объекта

Обозначение характерных точек границ	Координаты, м		Метод определения координат характерной точки	Средняя квадратическая погрешность положения характерной точки (Мт), м	Описание обозначения точки на местности (при наличии)
	X	Y			
1	2	3	4	5	6
75	216217.57	257652.55	Аналитический метод	0.1	Закрепление отсутствует
76	216216.06	257648.86	Аналитический метод	0.1	Закрепление отсутствует
77	216178.31	257663.15	Аналитический метод	0.1	Закрепление отсутствует
78	216179.43	257666.13	Аналитический метод	0.1	Закрепление отсутствует
79	216175.75	257667.58	Аналитический метод	0.1	Закрепление отсутствует
80	216174.57	257664.57	Аналитический метод	0.1	Закрепление отсутствует
81	216146.29	257675.27	Аналитический метод	0.1	Закрепление отсутствует
82	216144.30	257684.09	Аналитический метод	0.1	Закрепление отсутствует
83	216152.51	257730.35	Аналитический метод	0.1	Закрепление отсутствует
84	216099.69	257736.20	Аналитический метод	0.1	Закрепление отсутствует
85	216101.92	257738.23	Аналитический метод	0.1	Закрепление отсутствует
86	216099.23	257741.19	Аналитический метод	0.1	Закрепление отсутствует
87	216093.57	257736.03	Аналитический метод	0.1	Закрепление отсутствует
88	216068.76	257708.13	Аналитический метод	0.1	Закрепление отсутствует
89	216060.08	257712.12	Аналитический метод	0.1	Закрепление отсутствует
90	216064.71	257722.18	Аналитический метод	0.1	Закрепление отсутствует
91	216061.07	257723.86	Аналитический метод	0.1	Закрепление отсутствует
92	216056.44	257713.80	Аналитический метод	0.1	Закрепление отсутствует
93	216013.72	257733.47	Аналитический метод	0.1	Закрепление отсутствует
94	216016.45	257739.39	Аналитический метод	0.1	Закрепление отсутствует
95	216012.82	257741.06	Аналитический метод	0.1	Закрепление отсутствует
96	216010.09	257735.14	Аналитический метод	0.1	Закрепление отсутствует
97	215992.05	257743.45	Аналитический метод	0.1	Закрепление отсутствует
98	215995.35	257750.62	Аналитический метод	0.1	Закрепление отсутствует
99	215991.72	257752.30	Аналитический метод	0.1	Закрепление отсутствует
100	215988.41	257745.12	Аналитический метод	0.1	Закрепление отсутствует

2. Сведения о характерных точках границ объекта

Обозначение характерных точек границ	Координаты, м		Метод определения координат характерной точки	Средняя квадратическая погрешность положения характерной точки (M _t), м	Описание обозначения точки на местности (при наличии)
	X	Y			
1	2	3	4	5	6
101	215971.83	257752.76	Аналитический метод	0.1	Закрепление отсутствует
102	215974.89	257759.41	Аналитический метод	0.1	Закрепление отсутствует
103	215971.26	257761.08	Аналитический метод	0.1	Закрепление отсутствует
104	215968.20	257754.43	Аналитический метод	0.1	Закрепление отсутствует
105	215951.44	257762.14	Аналитический метод	0.1	Закрепление отсутствует
106	215954.46	257768.70	Аналитический метод	0.1	Закрепление отсутствует
107	215950.82	257770.37	Аналитический метод	0.1	Закрепление отсутствует
108	215947.81	257763.82	Аналитический метод	0.1	Закрепление отсутствует
109	215929.14	257772.41	Аналитический метод	0.1	Закрепление отсутствует
110	215931.93	257778.59	Аналитический метод	0.1	Закрепление отсутствует
111	215928.29	257780.24	Аналитический метод	0.1	Закрепление отсутствует
112	215925.50	257774.07	Аналитический метод	0.1	Закрепление отсутствует
113	215917.70	257777.59	Аналитический метод	0.1	Закрепление отсутствует
114	215920.03	257782.76	Аналитический метод	0.1	Закрепление отсутствует
115	215916.39	257784.41	Аналитический метод	0.1	Закрепление отсутствует
116	215914.05	257779.24	Аналитический метод	0.1	Закрепление отсутствует
117	215887.70	257791.14	Аналитический метод	0.1	Закрепление отсутствует
118	215890.26	257796.82	Аналитический метод	0.1	Закрепление отсутствует
119	215886.62	257798.47	Аналитический метод	0.1	Закрепление отсутствует
120	215884.05	257792.79	Аналитический метод	0.1	Закрепление отсутствует
121	215863.97	257801.85	Аналитический метод	0.1	Закрепление отсутствует
122	215866.05	257806.46	Аналитический метод	0.1	Закрепление отсутствует
123	215862.41	257808.11	Аналитический метод	0.1	Закрепление отсутствует
124	215860.33	257803.50	Аналитический метод	0.1	Закрепление отсутствует
125	215842.02	257811.76	Аналитический метод	0.1	Закрепление отсутствует
126	215844.16	257816.49	Аналитический метод	0.1	Закрепление отсутствует

2. Сведения о характерных точках границ объекта

Обозначение характерных точек границ	Координаты, м		Метод определения координат характерной точки	Средняя квадратическая погрешность положения характерной точки (M _t), м	Описание обозначения точки на местности (при наличии)
	X	Y			
1	2	3	4	5	6
127	215840.51	257818.14	Аналитический метод	0.1	Закрепление отсутствует
128	215838.38	257813.41	Аналитический метод	0.1	Закрепление отсутствует
129	215815.98	257823.52	Аналитический метод	0.1	Закрепление отсутствует
130	215808.10	257826.07	Аналитический метод	0.1	Закрепление отсутствует
131	215809.34	257829.91	Аналитический метод	0.1	Закрепление отсутствует
132	215805.53	257831.14	Аналитический метод	0.1	Закрепление отсутствует
133	215804.30	257827.30	Аналитический метод	0.1	Закрепление отсутствует
134	215786.39	257833.07	Аналитический метод	0.1	Закрепление отсутствует
135	215781.02	257835.61	Аналитический метод	0.1	Закрепление отсутствует
136	215783.53	257840.91	Аналитический метод	0.1	Закрепление отсутствует
137	215779.92	257842.62	Аналитический метод	0.1	Закрепление отсутствует
138	215777.41	257837.32	Аналитический метод	0.1	Закрепление отсутствует
139	215766.98	257842.26	Аналитический метод	0.1	Закрепление отсутствует
140	215767.21	257845.59	Аналитический метод	0.1	Закрепление отсутствует
141	215763.22	257845.87	Аналитический метод	0.1	Закрепление отсутствует
142	215762.80	257839.81	Аналитический метод	0.1	Закрепление отсутствует
143	215784.80	257829.40	Аналитический метод	0.1	Закрепление отсутствует
144	215814.34	257819.87	Аналитический метод	0.1	Закрепление отсутствует
145	215925.66	257769.61	Аналитический метод	0.1	Закрепление отсутствует
146	216069.82	257703.23	Аналитический метод	0.1	Закрепление отсутствует
147	216095.87	257732.60	Аналитический метод	0.1	Закрепление отсутствует
148	216147.83	257726.84	Аналитический метод	0.1	Закрепление отсутствует
149	216140.22	257684.02	Аналитический метод	0.1	Закрепление отсутствует
150	216142.86	257672.29	Аналитический метод	0.1	Закрепление отсутствует
151	216202.76	257649.62	Аналитический метод	0.1	Закрепление отсутствует
152	216188.93	257619.57	Аналитический метод	0.1	Закрепление отсутствует

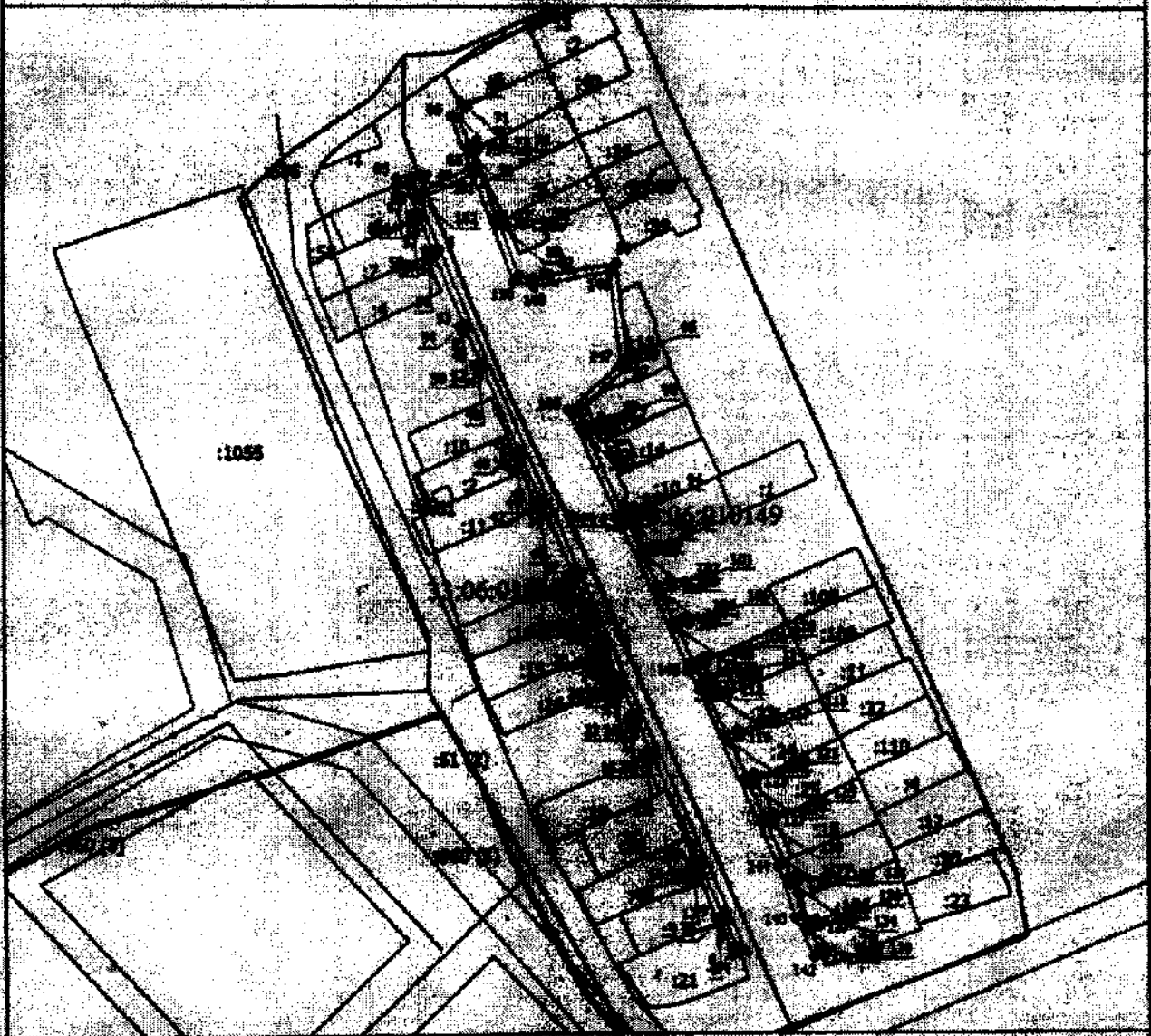
2. Сведения о характерных точках границ объекта

Обозначение характерных точек границ	Координаты, м		Метод определения координат характерной точки	Средняя квадратическая погрешность положения характерной точки (M _t), м	Описание обозначения точки на местности (при наличии)
	X	Y			
1	2	3	4	5	6
1	216160.55	257630.49	Аналитический метод	0.1	Закрепление отсутствует

3. Сведения о характерных точках части (частей) границы объекта

Обозначение характерных точек части границы	Координаты, м		Метод определения координат характерной точки	Средняя квадратическая погрешность положения характерной точки (M _t), м	Описание обозначения точки на местности (при наличии)
	X	Y			
1	2	3	4	5	6
-	-	-	-	-	-

Часть границ объекта



Масштаб 1:1000

Условные обозначения

- Вновь образованная часть границы, сведения о которой достаточны для определения ее местоположения
- Зона с ОУ 1 - Зона с особыми условиями использования территории Зона с ОУ 1 — Зона с особыми условиями использования территории охранная зона объекта "Газопровод в/д Корундовский"
- 1 - Обозначение новой характерной точки
- :1 - Кадастровый номер земельного участка
- Фрагментная часть границы, занесенная в ЕГРН сведения о которой достаточны для определения ее местоположения
- Граница кадастрового квартала

Подпись



Дата 2.11.20

Масштаб для печати 1:1000 (при наличии) или, составленная сведения местоположения границ объектов

**Текстовое описание местоположения границ
населенных пунктов, территориальных зон, особо охраняемых природных
территорий, зон с особыми условиями использования территорий**

Прохождение границы		Описание прохождения границы
от точки	до точки	
1	2	3
1	2	в границах МО городское поселение Камешково
2	3	в границах МО городское поселение Камешково
3	4	в границах МО городское поселение Камешково
4	5	в границах МО городское поселение Камешково
5	6	в границах МО городское поселение Камешково
6	7	в границах МО городское поселение Камешково
7	8	в границах МО городское поселение Камешково
8	9	в границах МО городское поселение Камешково
9	10	в границах МО городское поселение Камешково
10	11	в границах МО городское поселение Камешково
11	12	в границах МО городское поселение Камешково
12	13	в границах МО городское поселение Камешково
13	14	в границах МО городское поселение Камешково
14	15	в границах МО городское поселение Камешково
15	16	в границах МО городское поселение Камешково
16	17	в границах МО городское поселение Камешково
17	18	в границах МО городское поселение Камешково
18	19	в границах МО городское поселение Камешково
19	20	в границах МО городское поселение Камешково
20	21	в границах МО городское поселение Камешково
21	22	в границах МО городское поселение Камешково
22	23	в границах МО городское поселение Камешково
23	24	в границах МО городское поселение Камешково
24	25	в границах МО городское поселение Камешково
25	26	в границах МО городское поселение Камешково
26	27	в границах МО городское поселение Камешково
27	28	в границах МО городское поселение Камешково
28	29	в границах МО городское поселение Камешково
29	30	в границах МО городское поселение Камешково
30	31	в границах МО городское поселение Камешково
31	32	в границах МО городское поселение Камешково
32	33	в границах МО городское поселение Камешково
33	34	в границах МО городское поселение Камешково
34	35	в границах МО городское поселение Камешково
35	36	в границах МО городское поселение Камешково
36	37	в границах МО городское поселение Камешково

**Текстовое описание местоположения границ
населенных пунктов, территориальных зон, особо охраняемых природных
территорий, зон с особыми условиями использования территорий**

Прохождение границы		Описание прохождения границы
от точки	до точки	
1	2	3
37	38	в границах МО городское поселение Камешково
38	39	в границах МО городское поселение Камешково
39	40	в границах МО городское поселение Камешково
40	41	в границах МО городское поселение Камешково
41	42	в границах МО городское поселение Камешково
42	43	в границах МО городское поселение Камешково
43	44	в границах МО городское поселение Камешково
44	45	в границах МО городское поселение Камешково
45	46	в границах МО городское поселение Камешково
46	47	в границах МО городское поселение Камешково
47	48	в границах МО городское поселение Камешково
48	49	в границах МО городское поселение Камешково
49	50	в границах МО городское поселение Камешково
50	51	в границах МО городское поселение Камешково
51	52	в границах МО городское поселение Камешково
52	53	в границах МО городское поселение Камешково
53	54	в границах МО городское поселение Камешково
54	55	в границах МО городское поселение Камешково
55	56	в границах МО городское поселение Камешково
56	57	в границах МО городское поселение Камешково
57	58	в границах МО городское поселение Камешково
58	59	в границах МО городское поселение Камешково
59	60	в границах МО городское поселение Камешково
60	61	в границах МО городское поселение Камешково
61	62	в границах МО городское поселение Камешково
62	63	в границах МО городское поселение Камешково
63	64	в границах МО городское поселение Камешково
64	65	в границах МО городское поселение Камешково
65	66	в границах МО городское поселение Камешково
66	67	в границах МО городское поселение Камешково
67	68	в границах МО городское поселение Камешково
68	69	в границах МО городское поселение Камешково
69	70	в границах МО городское поселение Камешково
70	71	в границах МО городское поселение Камешково
71	72	в границах МО городское поселение Камешково
72	73	в границах МО городское поселение Камешково

**Текстовое описание местоположения границ
населенных пунктов, территориальных зон, особо охраняемых природных
территорий, зон с особыми условиями использования территорий**

Прохождение границы		Описание прохождения границы
от точки	до точки	
1	2	3
73	74	в границах МО городское поселение Камешково
74	75	в границах МО городское поселение Камешково
75	76	в границах МО городское поселение Камешково
76	77	в границах МО городское поселение Камешково
77	78	в границах МО городское поселение Камешково
78	79	в границах МО городское поселение Камешково
79	80	в границах МО городское поселение Камешково
80	81	в границах МО городское поселение Камешково
81	82	в границах МО городское поселение Камешково
82	83	в границах МО городское поселение Камешково
83	84	в границах МО городское поселение Камешково
84	85	в границах МО городское поселение Камешково
85	86	в границах МО городское поселение Камешково
86	87	в границах МО городское поселение Камешково
87	88	в границах МО городское поселение Камешково
88	89	в границах МО городское поселение Камешково
89	90	в границах МО городское поселение Камешково
90	91	в границах МО городское поселение Камешково
91	92	в границах МО городское поселение Камешково
92	93	в границах МО городское поселение Камешково
93	94	в границах МО городское поселение Камешково
94	95	в границах МО городское поселение Камешково
95	96	в границах МО городское поселение Камешково
96	97	в границах МО городское поселение Камешково
97	98	в границах МО городское поселение Камешково
98	99	в границах МО городское поселение Камешково
99	100	в границах МО городское поселение Камешково
100	101	в границах МО городское поселение Камешково
101	102	в границах МО городское поселение Камешково
102	103	в границах МО городское поселение Камешково
103	104	в границах МО городское поселение Камешково
104	105	в границах МО городское поселение Камешково
105	106	в границах МО городское поселение Камешково
106	107	в границах МО городское поселение Камешково
107	108	в границах МО городское поселение Камешково
108	109	в границах МО городское поселение Камешково

**Текстовое описание местоположения границ
населенных пунктов, территориальных зон, особо охраняемых природных
территорий, зон с особыми условиями использования территорий**

Прохождение границы		Описание прохождения границы
от точки	до точки	
1	2	3
109	110	в границах МО городское поселение Камешково
110	111	в границах МО городское поселение Камешково
111	112	в границах МО городское поселение Камешково
112	113	в границах МО городское поселение Камешково
113	114	в границах МО городское поселение Камешково
114	115	в границах МО городское поселение Камешково
115	116	в границах МО городское поселение Камешково
116	117	в границах МО городское поселение Камешково
117	118	в границах МО городское поселение Камешково
118	119	в границах МО городское поселение Камешково
119	120	в границах МО городское поселение Камешково
120	121	в границах МО городское поселение Камешково
121	122	в границах МО городское поселение Камешково
122	123	в границах МО городское поселение Камешково
123	124	в границах МО городское поселение Камешково
124	125	в границах МО городское поселение Камешково
125	126	в границах МО городское поселение Камешково
126	127	в границах МО городское поселение Камешково
127	128	в границах МО городское поселение Камешково
128	129	в границах МО городское поселение Камешково
129	130	в границах МО городское поселение Камешково
130	131	в границах МО городское поселение Камешково
131	132	в границах МО городское поселение Камешково
132	133	в границах МО городское поселение Камешково
133	134	в границах МО городское поселение Камешково
134	135	в границах МО городское поселение Камешково
135	136	в границах МО городское поселение Камешково
136	137	в границах МО городское поселение Камешково
137	138	в границах МО городское поселение Камешково
138	139	в границах МО городское поселение Камешково
139	140	в границах МО городское поселение Камешково
140	141	в границах МО городское поселение Камешково
141	142	в границах МО городское поселение Камешково
142	143	в границах МО городское поселение Камешково
143	144	в границах МО городское поселение Камешково
144	145	в границах МО городское поселение Камешково

**Текстовое описание местоположения границ
населенных пунктов, территориальных зон, особо охраняемых природных
территорий, зон с особыми условиями использования территорий**

Прохождение границы		Описание прохождения границы
от точки	до точки	
1	2	3
145	146	в границах МО городское поселение Камешково
146	147	в границах МО городское поселение Камешково
147	148	в границах МО городское поселение Камешково
148	149	в границах МО городское поселение Камешково
149	150	в границах МО городское поселение Камешково
150	151	в границах МО городское поселение Камешково
151	152	в границах МО городское поселение Камешково
152	1	в границах МО городское поселение Камешково

ОПИСАНИЕ МЕСТОПОЛОЖЕНИЯ ГРАНИЦ

**Зона с особыми условиями использования территории-охранная зона
объекта: "Газопровод высокого давления до ШРП, ШРП для газоснабжения
жилых домов с.Афинеево Юрьев-Польского района"**

(наименование объекта, местоположение границ которого описано (далее - объект))

Раздел 1

Сведения об объекте

№ п/п	Характеристики объекта	Описание характеристик
1	2	3
1.	Местоположение объекта	Владимирская область, район Юрьев-Польский, село Афинеево
2.	Площадь объекта +/- величина погрешности определения площади (Р +/- Дельта Р)	22578 +/- 53 м ²
3.	Иные характеристики объекта	-

Раздел 2

Сведения о местоположении границ объекта

1. Система координат МСК-33

2. Сведения о характерных точках границ объекта

Обозначение характерных точек границ	Координаты, м		Метод определения координат характерной точки	Средняя квадратическая погрешность положения характерной точки (M _t), м	Описание обозначения точки на местности (при наличии)
	X	Y			
1	2	3	4	5	6
1	231632.32	169771.87	Аналитический метод	0.1	Закрепление отсутствует
2	231632.70	169760.56	Аналитический метод	0.1	Закрепление отсутствует
3	231636.32	169506.28	Аналитический метод	0.1	Закрепление отсутствует
4	231639.78	169269.54	Аналитический метод	0.1	Закрепление отсутствует
5	231723.65	169218.88	Аналитический метод	0.1	Закрепление отсутствует
6	231723.98	168948.65	Аналитический метод	0.1	Закрепление отсутствует
7	231722.94	168940.07	Аналитический метод	0.1	Закрепление отсутствует
8	231719.27	168909.92	Аналитический метод	0.1	Закрепление отсутствует
9	231713.93	168865.95	Аналитический метод	0.1	Закрепление отсутствует
10	231995.47	168824.81	Аналитический метод	0.1	Закрепление отсутствует
11	232056.03	168819.86	Аналитический метод	0.1	Закрепление отсутствует
12	232343.14	168769.95	Аналитический метод	0.1	Закрепление отсутствует
13	232362.83	168766.54	Аналитический метод	0.1	Закрепление отсутствует
14	232496.75	168743.30	Аналитический метод	0.1	Закрепление отсутствует
15	232555.66	168725.32	Аналитический метод	0.1	Закрепление отсутствует
16	232613.07	168536.53	Аналитический метод	0.1	Закрепление отсутствует
17	232595.86	168482.05	Аналитический метод	0.1	Закрепление отсутствует
18	232593.95	168455.90	Аналитический метод	0.1	Закрепление отсутствует
19	232595.91	168424.09	Аналитический метод	0.1	Закрепление отсутствует
20	232610.82	168188.29	Аналитический метод	0.1	Закрепление отсутствует
21	232614.04	168177.58	Аналитический метод	0.1	Закрепление отсутствует
22	232631.35	168156.59	Аналитический метод	0.1	Закрепление отсутствует

2. Сведения о характерных точках границ объекта

Обозначение характерных точек границ	Координаты, м		Метод определения координат характерной точки	Средняя квадратическая погрешность положения характерной точки (Mt), м	Описание обозначения точки на местности (при наличии)
	X	Y			
1	2	3	4	5	6
23	232741.72	168070.48	Аналитический метод	0.1	Закрепление отсутствует
24	232764.31	168064.32	Аналитический метод	0.1	Закрепление отсутствует
25	232856.25	168026.98	Аналитический метод	0.1	Закрепление отсутствует
26	232925.55	167959.34	Аналитический метод	0.1	Закрепление отсутствует
27	232989.73	168026.14	Аналитический метод	0.1	Закрепление отсутствует
28	233006.14	168072.69	Аналитический метод	0.1	Закрепление отсутствует
29	233161.65	168239.47	Аналитический метод	0.1	Закрепление отсутствует
30	233199.42	168279.71	Аналитический метод	0.1	Закрепление отсутствует
31	233651.37	168234.11	Аналитический метод	0.1	Закрепление отсутствует
32	233797.83	168264.96	Аналитический метод	0.1	Закрепление отсутствует
33	233936.58	168329.78	Аналитический метод	0.1	Закрепление отсутствует
34	233993.54	168349.29	Аналитический метод	0.1	Закрепление отсутствует
35	234163.25	168374.49	Аналитический метод	0.1	Закрепление отсутствует
36	234335.65	168506.09	Аналитический метод	0.1	Закрепление отсутствует
37	234516.51	168790.55	Аналитический метод	0.1	Закрепление отсутствует
38	234581.58	168893.13	Аналитический метод	0.1	Закрепление отсутствует
39	234613.87	168943.73	Аналитический метод	0.1	Закрепление отсутствует
40	234643.83	168990.67	Аналитический метод	0.1	Закрепление отсутствует
41	234699.47	169010.16	Аналитический метод	0.1	Закрепление отсутствует
42	234704.99	169035.58	Аналитический метод	0.1	Закрепление отсутствует
43	234856.57	169088.83	Аналитический метод	0.1	Закрепление отсутствует
44	234956.33	169053.86	Аналитический метод	0.1	Закрепление отсутствует
45	234969.51	169041.33	Аналитический метод	0.1	Закрепление отсутствует
46	235064.26	169141.29	Аналитический метод	0.1	Закрепление отсутствует
47	235100.29	169107.06	Аналитический метод	0.1	Закрепление отсутствует
48	235104.85	169111.90	Аналитический метод	0.1	Закрепление отсутствует

2. Сведения о характерных точках границ объекта					
Обозначение характерных точек границ	Координаты, м		Метод определения координат характерной точки	Средняя квадратическая погрешность положения характерной точки (M), м	Описание обозначения точки на местности (при наличии)
	X	Y			
1	2	3	4	5	6
49	235099.51	169114.59	Аналитический метод	0.1	Закрепление отсутствует
50	235109.34	169134.08	Аналитический метод	0.1	Закрепление отсутствует
51	235127.98	169124.67	Аналитический метод	0.1	Закрепление отсутствует
52	235118.15	169105.18	Аналитический метод	0.1	Закрепление отсутствует
53	235108.57	169110.02	Аналитический метод	0.1	Закрепление отсутствует
54	235100.44	169101.40	Аналитический метод	0.1	Закрепление отсутствует
55	235064.41	169135.63	Аналитический метод	0.1	Закрепление отсутствует
56	234969.66	169035.68	Аналитический метод	0.1	Закрепление отсутствует
57	234954.20	169050.37	Аналитический метод	0.1	Закрепление отсутствует
58	234856.58	169084.59	Аналитический метод	0.1	Закрепление отсутствует
59	234708.42	169032.55	Аналитический метод	0.1	Закрепление отсутствует
60	234702.91	169007.12	Аналитический метод	0.1	Закрепление отсутствует
61	234646.46	168987.35	Аналитический метод	0.1	Закрепление отсутствует
62	234617.24	168941.58	Аналитический метод	0.1	Закрепление отсутствует
63	234584.95	168890.98	Аналитический метод	0.1	Закрепление отсутствует
64	234519.89	168788.41	Аналитический метод	0.1	Закрепление отсутствует
65	234338.64	168503.34	Аналитический метод	0.1	Закрепление отсутствует
66	234164.85	168370.69	Аналитический метод	0.1	Закрепление отсутствует
67	233994.49	168345.39	Аналитический метод	0.1	Закрепление отсутствует
68	233938.08	168326.06	Аналитический метод	0.1	Закрепление отсутствует
69	233799.10	168261.14	Аналитический метод	0.1	Закрепление отсутствует
70	233651.58	168230.07	Аналитический метод	0.1	Закрепление отсутствует
71	233200.99	168275.53	Аналитический метод	0.1	Закрепление отсутствует
72	233164.57	168236.74	Аналитический метод	0.1	Закрепление отсутствует
73	233009.63	168070.57	Аналитический метод	0.1	Закрепление отсутствует
74	232993.21	168024.00	Аналитический метод	0.1	Закрепление отсутствует

2. Сведения о характерных точках границ объекта

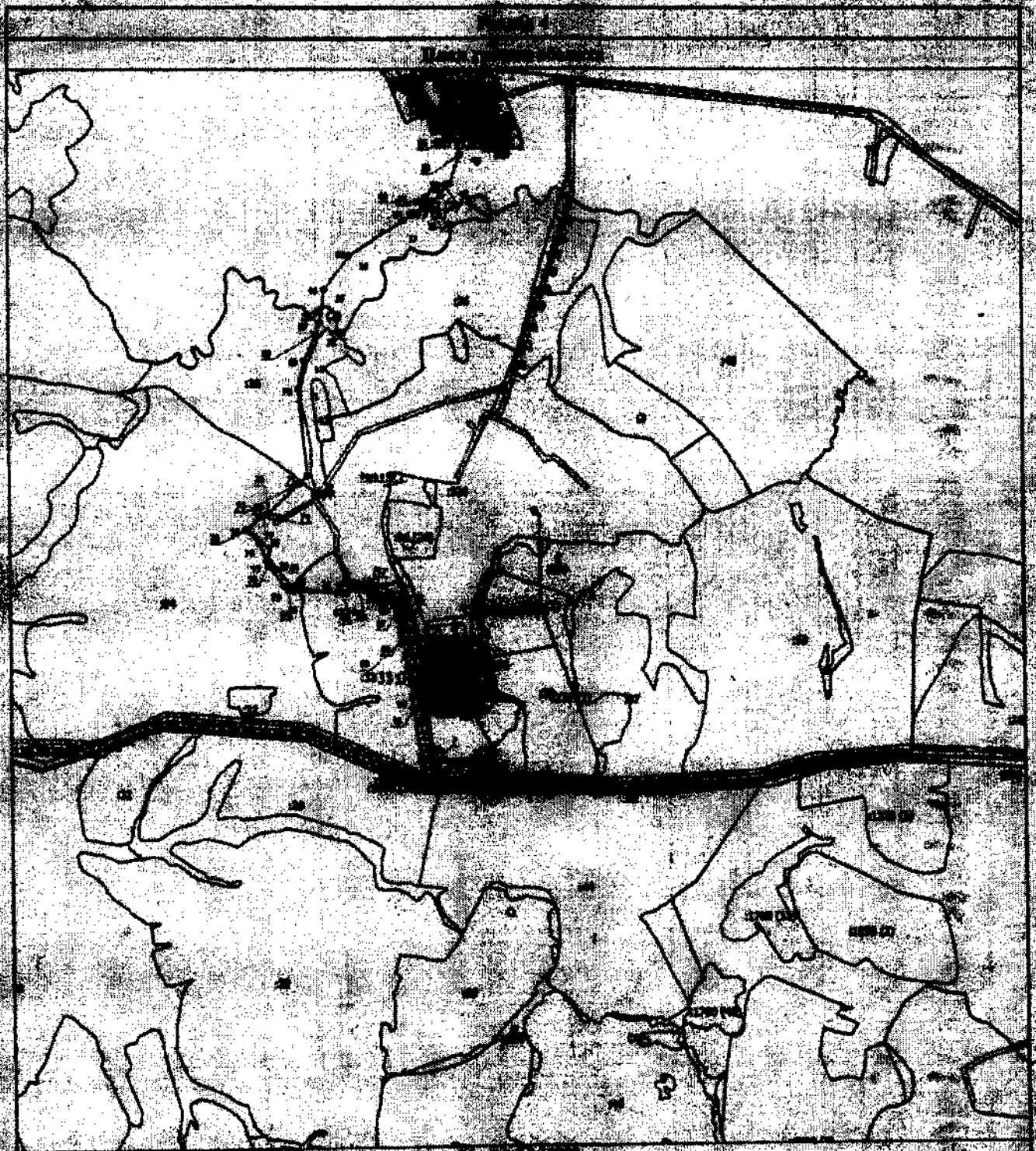
Обозначение характерных точек границ	Координаты, м		Метод определения координат характерной точки	Средняя квадратическая погрешность положения характерной точки (M _t), м	Описание обозначения точки на местности (при наличии)
	X	Y			
1	2	3	4	5	6
75	232925.64	167953.66	Аналитический метод	0.1	Закрепление отсутствует
76	232854.01	168023.57	Аналитический метод	0.1	Закрепление отсутствует
77	232763.02	168060.52	Аналитический метод	0.1	Закрепление отсутствует
78	232739.89	168066.83	Аналитический метод	0.1	Закрепление отсутствует
79	232628.54	168153.71	Аналитический метод	0.1	Закрепление отсутствует
80	232610.44	168175.66	Аналитический метод	0.1	Закрепление отсутствует
81	232606.86	168187.58	Аналитический метод	0.1	Закрепление отсутствует
82	232591.92	168423.84	Аналитический метод	0.1	Закрепление отсутствует
83	232589.94	168455.93	Аналитический метод	0.1	Закрепление отсутствует
84	232591.91	168482.80	Аналитический метод	0.1	Закрепление отсутствует
85	232608.88	168536.55	Аналитический метод	0.1	Закрепление отсутствует
86	232552.45	168722.12	Аналитический метод	0.1	Закрепление отсутствует
87	232495.82	168739.40	Аналитический метод	0.1	Закрепление отсутствует
88	232362.14	168762.59	Аналитический метод	0.1	Закрепление отсутствует
89	232342.45	168766.01	Аналитический метод	0.1	Закрепление отсутствует
90	232055.53	168815.89	Аналитический метод	0.1	Закрепление отсутствует
91	231995.01	168820.83	Аналитический метод	0.1	Закрепление отсутствует
92	231709.48	168862.56	Аналитический метод	0.1	Закрепление отсутствует
93	231715.30	168910.40	Аналитический метод	0.1	Закрепление отсутствует
94	231718.97	168940.55	Аналитический метод	0.1	Закрепление отсутствует
95	231719.98	168948.89	Аналитический метод	0.1	Закрепление отсутствует
96	231719.65	169216.62	Аналитический метод	0.1	Закрепление отсутствует
97	231635.82	169267.26	Аналитический метод	0.1	Закрепление отсутствует
98	231632.32	169506.22	Аналитический метод	0.1	Закрепление отсутствует
99	231628.70	169760.43	Аналитический метод	0.1	Закрепление отсутствует
100	231628.32	169771.82	Аналитический метод	0.1	Закрепление отсутствует

2. Сведения о характерных точках границ объекта

Обозначение характерных точек границ	Координаты, м		Метод определения координат характерной точки	Средняя квадратическая погрешность положения характерной точки (Mt), м	Описание обозначения точки на местности (при наличии)
	X	Y			
1	2	3	4	5	6
1	231632.32	169771.87	Аналитический метод	0.1	Закрепление отсутствует

3. Сведения о характерных точках части (частей) границы объекта

Обозначение характерных точек части границы	Координаты, м		Метод определения координат характерной точки	Средняя квадратическая погрешность положения характерной точки (Mt), м	Описание обозначения точки на местности (при наличии)
	X	Y			
1	2	3	4	5	6
-	-	-	-	-	-



Условные обозначения

- Штрих обозначает линию границы, нанесенную в 1914 году для определения владения
- Знак с ОУ 1 - Знак в особом порядке, установленный в 1914 году в границах владения, принадлежащего одному лицу. Это означает, что владение принадлежит одному лицу с 1914 года.
- Обозначение иной характерной точки
- Обозначение иного земельного участка

Штрих обозначает линию границы, нанесенную в 1914 году для определения владения



1914. 11. 10.

**Текстовое описание местоположения границ
населенных пунктов, территориальных зон, особо охраняемых природных
территорий, зон с особыми условиями использования территорий**

Прохождение границы		Описание прохождения границы
от точки	до точки	
1	2	3
1	2	в границах МО Красносельское (сельское поселение)
2	3	в границах МО Красносельское (сельское поселение)
3	4	в границах МО Красносельское (сельское поселение)
4	5	в границах МО Красносельское (сельское поселение)
5	6	в границах МО Красносельское (сельское поселение)
6	7	в границах МО Красносельское (сельское поселение)
7	8	в границах МО Красносельское (сельское поселение)
8	9	в границах МО Красносельское (сельское поселение)
9	10	в границах МО Красносельское (сельское поселение)
10	11	в границах МО Красносельское (сельское поселение)
11	12	в границах МО Красносельское (сельское поселение)
12	13	в границах МО Красносельское (сельское поселение)
13	14	в границах МО Красносельское (сельское поселение)
14	15	в границах МО Красносельское (сельское поселение)
15	16	в границах МО Красносельское (сельское поселение)
16	17	в границах МО Красносельское (сельское поселение)
17	18	в границах МО Красносельское (сельское поселение)
18	19	в границах МО Красносельское (сельское поселение)
19	20	в границах МО Красносельское (сельское поселение)
20	21	в границах МО Красносельское (сельское поселение)
21	22	в границах МО Красносельское (сельское поселение)
22	23	в границах МО Красносельское (сельское поселение)
23	24	в границах МО Красносельское (сельское поселение)
24	25	в границах МО Красносельское (сельское поселение)
25	26	в границах МО Красносельское (сельское поселение)
26	27	в границах МО Красносельское (сельское поселение)
27	28	в границах МО Красносельское (сельское поселение)
28	29	в границах МО Красносельское (сельское поселение)
29	30	в границах МО Красносельское (сельское поселение)
30	31	в границах МО Красносельское (сельское поселение)
31	32	в границах МО Красносельское (сельское поселение)
32	33	в границах МО Красносельское (сельское поселение)
33	34	в границах МО Красносельское (сельское поселение)
34	35	в границах МО Красносельское (сельское поселение)
35	36	в границах МО Красносельское (сельское поселение)
36	37	в границах МО Красносельское (сельское поселение)

**Текстовое описание местоположения границ
населенных пунктов, территориальных зон, особо охраняемых природных
территорий, зон с особыми условиями использования территорий**

Прохождение границы		Описание прохождения границы
от точки	до точки	
1	2	3
37	38	в границах МО Красносельское (сельское поселение)
38	39	в границах МО Красносельское (сельское поселение)
39	40	в границах МО Красносельское (сельское поселение)
40	41	в границах МО Красносельское (сельское поселение)
41	42	в границах МО Красносельское (сельское поселение)
42	43	в границах МО Красносельское (сельское поселение)
43	44	в границах МО Красносельское (сельское поселение)
44	45	в границах МО Красносельское (сельское поселение)
45	46	в границах МО Красносельское (сельское поселение)
46	47	в границах МО Красносельское (сельское поселение)
47	48	в границах МО Красносельское (сельское поселение)
48	49	в границах МО Красносельское (сельское поселение)
49	50	в границах МО Красносельское (сельское поселение)
50	51	в границах МО Красносельское (сельское поселение)
51	52	в границах МО Красносельское (сельское поселение)
52	53	в границах МО Красносельское (сельское поселение)
53	54	в границах МО Красносельское (сельское поселение)
54	55	в границах МО Красносельское (сельское поселение)
55	56	в границах МО Красносельское (сельское поселение)
56	57	в границах МО Красносельское (сельское поселение)
57	58	в границах МО Красносельское (сельское поселение)
58	59	в границах МО Красносельское (сельское поселение)
59	60	в границах МО Красносельское (сельское поселение)
60	61	в границах МО Красносельское (сельское поселение)
61	62	в границах МО Красносельское (сельское поселение)
62	63	в границах МО Красносельское (сельское поселение)
63	64	в границах МО Красносельское (сельское поселение)
64	65	в границах МО Красносельское (сельское поселение)
65	66	в границах МО Красносельское (сельское поселение)
66	67	в границах МО Красносельское (сельское поселение)
67	68	в границах МО Красносельское (сельское поселение)
68	69	в границах МО Красносельское (сельское поселение)
69	70	в границах МО Красносельское (сельское поселение)
70	71	в границах МО Красносельское (сельское поселение)
71	72	в границах МО Красносельское (сельское поселение)
72	73	в границах МО Красносельское (сельское поселение)

**Текстовое описание местоположения границ
населенных пунктов, территориальных зон, особо охраняемых природных
территорий, зон с особыми условиями использования территорий**

Прохождение границы		Описание прохождения границы
от точки	до точки	
1	2	3
73	74	в границах МО Красносельское (сельское поселение)
74	75	в границах МО Красносельское (сельское поселение)
75	76	в границах МО Красносельское (сельское поселение)
76	77	в границах МО Красносельское (сельское поселение)
77	78	в границах МО Красносельское (сельское поселение)
78	79	в границах МО Красносельское (сельское поселение)
79	80	в границах МО Красносельское (сельское поселение)
80	81	в границах МО Красносельское (сельское поселение)
81	82	в границах МО Красносельское (сельское поселение)
82	83	в границах МО Красносельское (сельское поселение)
83	84	в границах МО Красносельское (сельское поселение)
84	85	в границах МО Красносельское (сельское поселение)
85	86	в границах МО Красносельское (сельское поселение)
86	87	в границах МО Красносельское (сельское поселение)
87	88	в границах МО Красносельское (сельское поселение)
88	89	в границах МО Красносельское (сельское поселение)
89	90	в границах МО Красносельское (сельское поселение)
90	91	в границах МО Красносельское (сельское поселение)
91	92	в границах МО Красносельское (сельское поселение)
92	93	в границах МО Красносельское (сельское поселение)
93	94	в границах МО Красносельское (сельское поселение)
94	95	в границах МО Красносельское (сельское поселение)
95	96	в границах МО Красносельское (сельское поселение)
96	97	в границах МО Красносельское (сельское поселение)
97	98	в границах МО Красносельское (сельское поселение)
98	99	в границах МО Красносельское (сельское поселение)
99	100	в границах МО Красносельское (сельское поселение)
100	1	в границах МО Красносельское (сельское поселение)

ОПИСАНИЕ МЕСТОПОЛОЖЕНИЯ ГРАНИЦ**Зона с особыми условиями использования территории-охранная зона
объекта: "Газопровод н/д ул. Ленина, г. Камешково."**

(наименование объекта, местоположение границ которого описано (далее - объект))

Раздел 1**Сведения об объекте**

№ п/п	Характеристики объекта	Описание характеристик
1	2	3
1.	Местоположение объекта	Владимирская область, район Камешковский, город Камешково
2.	Площадь объекта +/- величина погрешности определения площади (Р +/- Дельта Р)	418 +/- 7 м ²
3.	Иные характеристики объекта	-

Раздел 2

Сведения о местоположении границ объекта

1. Система координат МСК-33

2. Сведения о характерных точках границ объекта

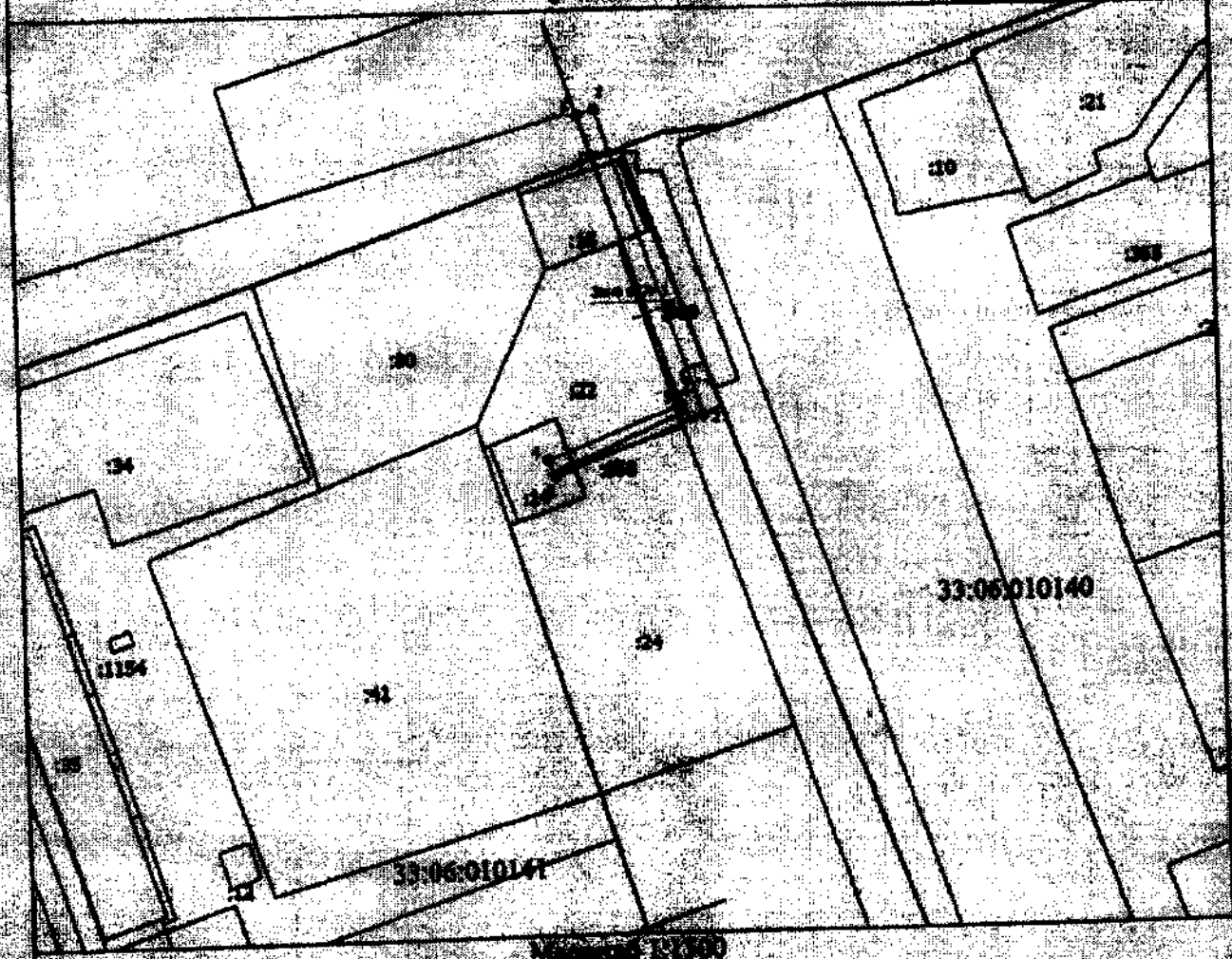
Обозначение характерных точек границ	Координаты, м		Метод определения координат характерной точки	Средняя квадратическая погрешность положения характерной точки (Mt), м	Описание обозначения точки на местности (при наличии)
	X	Y			
1	2	3	4	5	6
1	216799.16	257495.63	Картометрический метод	0.1	Закрепление отсутствует
2	216730.56	257518.49	Картометрический метод	0.1	Закрепление отсутствует
3	216717.56	257484.94	Картометрический метод	0.1	Закрепление отсутствует
4	216721.29	257483.50	Картометрический метод	0.1	Закрепление отсутствует
5	216732.91	257513.49	Картометрический метод	0.1	Закрепление отсутствует
6	216797.90	257491.83	Картометрический метод	0.1	Закрепление отсутствует
1	216799.16	257495.63	Картометрический метод	0.1	Закрепление отсутствует

3. Сведения о характерных точках части (частей) границы объекта

Обозначение характерных точек части границы	Координаты, м		Метод определения координат характерной точки	Средняя квадратическая погрешность положения характерной точки (Mt), м	Описание обозначения точки на местности (при наличии)
	X	Y			
1	2	3	4	5	6
-	-	-	-	-	-

Раздел 4

План границ объекта



Масштаб 1:1000

Условные обозначения

- Вновь образованная часть границы, сведения о которой достаточны для определения ее местоположения
- Зона с ОУ 1 - Зона с особыми условиями использования территории Зона с ОУ 1 - Зона с особыми условиями использования территории охранная зона объекта "Трассовый в/д ул. Давыдовская"
- 1 - Обозначение новой характерной точки
- 1:1 - Кадастровый номер земельного участка
- Существующая часть границы, сведения в ЕИРН сведения о которой достаточны для определения ее местоположения
- Граница кадастрового участка
- 33:06:010140 - Номер кадастрового участка



Дата: 2. 11. 2015

Место для отписки неоплаты (при наличии) лиц, составляющих описание местоположения границ объекта

**Текстовое описание местоположения границ
населенных пунктов, территориальных зон, особо охраняемых природных
территорий, зон с особыми условиями использования территорий**

Прохождение границы		Описание прохождения границы
от точки	до точки	
1	2	3
1	2	в границах МО Камешково(городское поселение)
2	3	в границах МО Камешково(городское поселение)
3	4	в границах МО Камешково(городское поселение)
4	5	в границах МО Камешково(городское поселение)
5	6	в границах МО Камешково(городское поселение)
6	1	в границах МО Камешково(городское поселение)

ОПИСАНИЕ МЕСТОПОЛОЖЕНИЯ ГРАНИЦ

**Зона с особыми условиями использования территории-охранная зона
 объекта: "Газопровод среднего давления", расположенный(местоположение)
 Владимирская область, Камешковский район, г. Камешково ул. Советской до
 котельной ЦРБ**

(наименование объекта, местоположение границ которого описано (далее - объект))

Раздел 1

Сведения об объекте

№ п/п	Характеристики объекта	Описание характеристик
1	2	3
1.	Местоположение объекта	Владимирская область, район Камешковский, город Камешково
2.	Площадь объекта +/- величина погрешности определения площади (P +/- Дельта P)	526 +/- 8 м ²
3.	Иные характеристики объекта	-

Раздел 2

Сведения о местоположении границ объекта

1. Система координат КНЗ3:06:060801

2. Сведения о характерных точках границ объекта

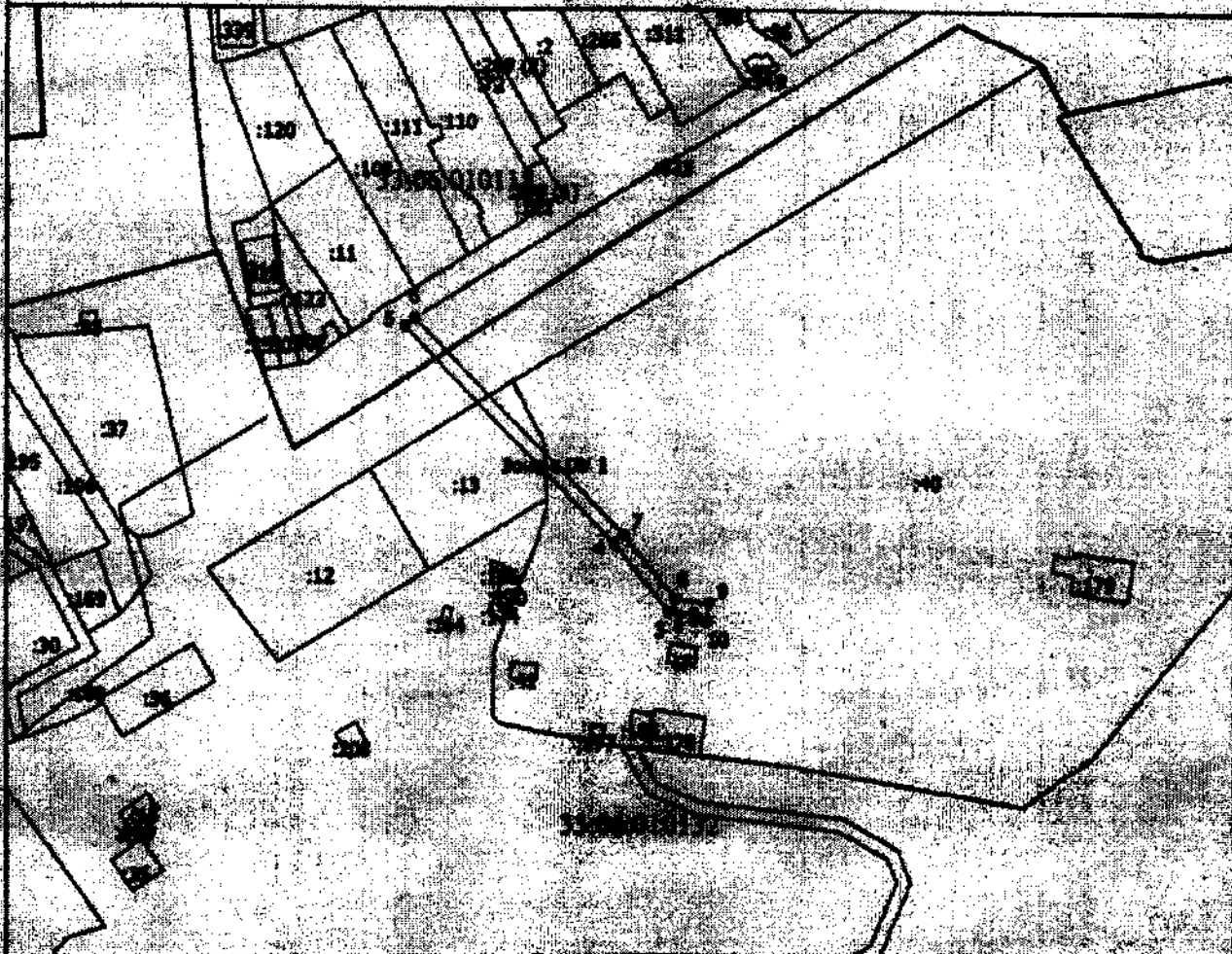
Обозначение характерных точек границ	Координаты, м		Метод определения координат характерной точки	Средняя квадратическая погрешность положения характерной точки (Mt), м	Описание обозначения точки на местности (при наличии)
	X	Y			
1	2	3	4	5	6
1	217093.81	258179.10	Картометрический метод	0.1	Закрепление отсутствует
2	217095.72	258179.33	Картометрический метод	0.1	Закрепление отсутствует
3	217096.47	258171.49	Картометрический метод	0.1	Закрепление отсутствует
4	217117.15	258154.68	Картометрический метод	0.1	Закрепление отсутствует
5	217183.68	258090.28	Картометрический метод	0.1	Закрепление отсутствует
6	217186.46	258093.15	Картометрический метод	0.1	Закрепление отсутствует
7	217119.87	258157.61	Картометрический метод	0.1	Закрепление отсутствует
8	217100.29	258173.54	Картометрический метод	0.1	Закрепление отсутствует
9	217099.32	258183.78	Картометрический метод	0.1	Закрепление отсутствует
10	217093.34	258183.08	Картометрический метод	0.1	Закрепление отсутствует
1	217093.81	258179.10	Картометрический метод	0.1	Закрепление отсутствует

3. Сведения о характерных точках части (частей) границы объекта

Обозначение характерных точек части границы	Координаты, м		Метод определения координат характерной точки	Средняя квадратическая погрешность положения характерной точки (Mt), м	Описание обозначения точки на местности (при наличии)
	X	Y			
1	2	3	4	5	6
-	-	-	-	-	-

Рис. 1

План границ объекта



Масштаб 1:2100

Условные обозначения

- Видная образованная часть границы, с которой о которой достижимы для определения ее местоположения
- Зона с ОУ 1 - Зона с особыми условиями использования территории Зона с ОУ 1 — Зона с особыми условиями использования территории «Сторонняя зона объекта "Газопровод среднего давления", расположенный (расположенный) в Владимирской области, Камышинский район, в Камышинском ул. Соединяет до автомобильной ПРБ
- 1 - Обозначение иной характерной точки
- 11 - Кадастровый номер земельного участка
- Существующая часть границы, связанная с ЕГРН сведения о которой достижимы для определения ее местоположения
- Граница кадастрового квартала
- 33 - Номер кадастрового квартала



Дата: 11.11.2010

**Текстовое описание местоположения границ
населенных пунктов, территориальных зон, особо охраняемых природных
территорий, зон с особыми условиями использования территорий**

Прохождение границы		Описание прохождения границы
от точки	до точки	
1	2	3
1	2	в границах МО Камешково(городское поселение)
2	3	в границах МО Камешково(городское поселение)
3	4	в границах МО Камешково(городское поселение)
4	5	в границах МО Камешково(городское поселение)
5	6	в границах МО Камешково(городское поселение)
6	7	в границах МО Камешково(городское поселение)
7	8	в границах МО Камешково(городское поселение)
8	9	в границах МО Камешково(городское поселение)
9	10	в границах МО Камешково(городское поселение)
10	1	в границах МО Камешково(городское поселение)

ОПИСАНИЕ МЕСТОПОЛОЖЕНИЯ ГРАНИЦ

**Зона с особыми условиями использования территории-охранная зона
 объекта: "Уличный газопровод низкого давления", расположенного
 (местоположение): Владимирская область, Камешковский район, пос.им.
 М.Горького ул. Аптечная д. № 16,3,4,5,7,9,11,12,13,15,18, 21."**

(наименование объекта, местоположение границ которого описано (далее - объект))

Раздел 1

Сведения об объекте

№ п/п	Характеристики объекта	Описание характеристик
1	2	3
1.	Местоположение объекта	601335, Владимирская область, район Камешковский, поселок им Максима Горького
2.	Площадь объекта +/- величина погрешности определения площади (Р +/- Дельта Р)	2900 +/- 19 м ²
3.	Иные характеристики объекта	-

Раздел 2

Сведения о местоположении границ объекта

1. Система координат МСК-33

2. Сведения о характерных точках границ объекта

Обозначение характерных точек границ	Координаты, м		Метод определения координат характерной точки	Средняя квадратическая погрешность положения характерной точки (Мт), м	Описание обозначения точки на местности (при наличии)
	X	Y			
1	2	3	4	5	6
1	230407.85	255359.38	Картометрический метод	0.1	Закрепление отсутствует
2	230408.14	255363.37	Картометрический метод	0.1	Закрепление отсутствует
3	230443.34	255360.75	Картометрический метод	0.1	Закрепление отсутствует
4	230430.85	255215.28	Картометрический метод	0.1	Закрепление отсутствует
5	230428.24	255183.46	Картометрический метод	0.1	Закрепление отсутствует
6	230423.83	255146.69	Картометрический метод	0.1	Закрепление отсутствует
7	230426.65	255146.36	Картометрический метод	0.1	Закрепление отсутствует
8	230425.45	255135.81	Картометрический метод	0.1	Закрепление отсутствует
9	230445.82	255133.76	Картометрический метод	0.1	Закрепление отсутствует
10	230470.59	255130.79	Картометрический метод	0.1	Закрепление отсутствует
11	230473.89	255175.19	Картометрический метод	0.1	Закрепление отсутствует
12	230480.60	255253.43	Картометрический метод	0.1	Закрепление отсутствует
13	230471.59	255253.98	Картометрический метод	0.1	Закрепление отсутствует
14	230477.10	255335.34	Картометрический метод	0.1	Закрепление отсутствует
15	230488.58	255334.41	Картометрический метод	0.1	Закрепление отсутствует
16	230488.25	255330.27	Картометрический метод	0.1	Закрепление отсутствует
17	230480.82	255331.05	Картометрический метод	0.1	Закрепление отсутствует
18	230475.76	255257.70	Картометрический метод	0.1	Закрепление отсутствует
19	230484.97	255257.12	Картометрический метод	0.1	Закрепление отсутствует
20	230483.52	255240.49	Картометрический метод	0.1	Закрепление отсутствует
21	230491.03	255239.17	Картометрический метод	0.1	Закрепление отсутствует
22	230490.43	255235.04	Картометрический метод	0.1	Закрепление отсутствует

2. Сведения о характерных точках границ объекта

Обозначение характерных точек границ	Координаты, м		Метод определения координат характерной точки	Средняя квадратическая погрешность положения характерной точки (Mt), м	Описание обозначения точки на местности (при наличии)
	X	Y			
1	2	3	4	5	6
23	230493.24	255234.64	Картометрический метод	0.1	Закрепление отсутствует
24	230495.26	255228.90	Картометрический метод	0.1	Закрепление отсутствует
25	230491.48	255227.57	Картометрический метод	0.1	Закрепление отсутствует
26	230490.28	255230.98	Картометрический метод	0.1	Закрепление отсутствует
27	230485.99	255232.22	Картометрический метод	0.1	Закрепление отсутствует
28	230486.53	255235.99	Картометрический метод	0.1	Закрепление отсутствует
29	230483.18	255236.67	Картометрический метод	0.1	Закрепление отсутствует
30	230477.88	255174.85	Картометрический метод	0.1	Закрепление отсутствует
31	230472.67	255100.79	Картометрический метод	0.1	Закрепление отсутствует
32	230468.67	255101.05	Картометрический метод	0.1	Закрепление отсутствует
33	230470.31	255126.80	Картометрический метод	0.1	Закрепление отсутствует
34	230445.38	255129.79	Картометрический метод	0.1	Закрепление отсутствует
35	230424.94	255131.84	Картометрический метод	0.1	Закрепление отсутствует
36	230421.64	255108.30	Картометрический метод	0.1	Закрепление отсутствует
37	230417.68	255108.86	Картометрический метод	0.1	Закрепление отсутствует
38	230421.25	255134.30	Картометрический метод	0.1	Закрепление отсутствует
39	230422.22	255142.80	Картометрический метод	0.1	Закрепление отсутствует
40	230419.40	255143.20	Картометрический метод	0.1	Закрепление отсутствует
41	230423.26	255175.50	Картометрический метод	0.1	Закрепление отсутствует
42	230408.93	255177.21	Картометрический метод	0.1	Закрепление отсутствует
43	230409.41	255181.18	Картометрический метод	0.1	Закрепление отсутствует
44	230423.73	255179.47	Картометрический метод	0.1	Закрепление отсутствует
45	230424.39	255185.02	Картометрический метод	0.1	Закрепление отсутствует
46	230426.43	255210.29	Картометрический метод	0.1	Закрепление отсутствует
47	230418.20	255211.27	Картометрический метод	0.1	Закрепление отсутствует
48	230418.73	255215.05	Картометрический метод	0.1	Закрепление отсутствует

2. Сведения о характерных точках границ объекта

Обозначение характерных точек границ	Координаты, м		Метод определения координат характерной точки	Средняя квадратическая погрешность положения характерной точки (M _t), м	Описание обозначения точки на местности (при наличии)
	X	Y			
1	2	3	4	5	6
49	230383.29	255220.00	Картометрический метод	0.1	Закрепление отсутствует
50	230383.84	255223.96	Картометрический метод	0.1	Закрепление отсутствует
51	230427.05	255217.92	Картометрический метод	0.1	Закрепление отсутствует
52	230427.44	255222.86	Картометрический метод	0.1	Закрепление отсутствует
53	230420.08	255223.72	Картометрический метод	0.1	Закрепление отсутствует
54	230420.53	255227.69	Картометрический метод	0.1	Закрепление отсутствует
55	230427.80	255227.07	Картометрический метод	0.1	Закрепление отсутствует
56	230428.93	255240.24	Картометрический метод	0.1	Закрепление отсутствует
57	230415.25	255241.46	Картометрический метод	0.1	Закрепление отсутствует
58	230415.60	255245.44	Картометрический метод	0.1	Закрепление отсутствует
59	230429.28	255244.26	Картометрический метод	0.1	Закрепление отсутствует
60	230431.79	255273.38	Картометрический метод	0.1	Закрепление отсутствует
61	230421.06	255274.22	Картометрический метод	0.1	Закрепление отсутствует
62	230421.37	255278.21	Картометрический метод	0.1	Закрепление отсутствует
63	230432.13	255277.37	Картометрический метод	0.1	Закрепление отсутствует
64	230433.20	255289.73	Картометрический метод	0.1	Закрепление отсутствует
65	230425.54	255290.39	Картометрический метод	0.1	Закрепление отсутствует
66	230425.94	255294.46	Картометрический метод	0.1	Закрепление отсутствует
67	230433.55	255293.80	Картометрический метод	0.1	Закрепление отсутствует
68	230436.71	255330.40	Картометрический метод	0.1	Закрепление отсутствует
69	230429.46	255331.25	Картометрический метод	0.1	Закрепление отсутствует
70	230429.93	255335.22	Картометрический метод	0.1	Закрепление отсутствует
71	230437.07	255334.61	Картометрический метод	0.1	Закрепление отсутствует
72	230438.17	255346.95	Картометрический метод	0.1	Закрепление отсутствует
73	230429.82	255347.70	Картометрический метод	0.1	Закрепление отсутствует
74	230430.18	255351.68	Картометрический метод	0.1	Закрепление отсутствует

2. Сведения о характерных точках границ объекта


Обозначение характерных точек границ	Координаты, м		Метод определения координат характерной точки	Средняя квадратическая погрешность положения характерной точки (M _t), м	Описание обозначения точки на местности (при наличии)
	X	Y			
1	2	3	4	5	6
75	230438.48	255350.96	Картометрический метод	0.1	Закрепление отсутствует
76	230438.94	255357.06	Картометрический метод	0.1	Закрепление отсутствует
1	230407.85	255359.38	Картометрический метод	0.1	Закрепление отсутствует

3. Сведения о характерных точках части (частей) границы объекта

Обозначение характерных точек части границы	Координаты, м		Метод определения координат характерной точки	Средняя квадратическая погрешность положения характерной точки (M _t), м	Описание обозначения точки на местности (при наличии)
	X	Y			
1	2	3	4	5	6
-	-	-	-	-	-

Рисунки

План границ участка



масштаб 1:1500

Условные обозначения

--- Водоем, обозначающий часть границы, сведения о которой отсутствуют для определения ее местоположения

--- Зона с особыми условиями использования территории Зона с ОУ 1

1 - Обозначение зоны застройки

2 - Категория земель населенных пунктов

3 - Категория земель населенных пунктов

4 - Категория земель населенных пунктов

5 - Категория земель населенных пунктов

6 - Категория земель населенных пунктов

7 - Категория земель населенных пунктов



Дата: 11.11.18

Место: (указать адрес) № участка: (указать номер участка)

**Текстовое описание местоположения границ
населенных пунктов, территориальных зон, особо охраняемых природных
территорий, зон с особыми условиями использования территорий**

Прохождение границы		Описание прохождения границы
от точки	до точки	
1	2	3
1	2	в границах МО Вахромеевское (сельское поселение)
2	3	в границах МО Вахромеевское (сельское поселение)
3	4	в границах МО Вахромеевское (сельское поселение)
4	5	в границах МО Вахромеевское (сельское поселение)
5	6	в границах МО Вахромеевское (сельское поселение)
6	7	в границах МО Вахромеевское (сельское поселение)
7	8	в границах МО Вахромеевское (сельское поселение)
8	9	в границах МО Вахромеевское (сельское поселение)
9	10	в границах МО Вахромеевское (сельское поселение)
10	11	в границах МО Вахромеевское (сельское поселение)
11	12	в границах МО Вахромеевское (сельское поселение)
12	13	в границах МО Вахромеевское (сельское поселение)
13	14	в границах МО Вахромеевское (сельское поселение)
14	15	в границах МО Вахромеевское (сельское поселение)
15	16	в границах МО Вахромеевское (сельское поселение)
16	17	в границах МО Вахромеевское (сельское поселение)
17	18	в границах МО Вахромеевское (сельское поселение)
18	19	в границах МО Вахромеевское (сельское поселение)
19	20	в границах МО Вахромеевское (сельское поселение)
20	21	в границах МО Вахромеевское (сельское поселение)
21	22	в границах МО Вахромеевское (сельское поселение)
22	23	в границах МО Вахромеевское (сельское поселение)
23	24	в границах МО Вахромеевское (сельское поселение)
24	25	в границах МО Вахромеевское (сельское поселение)
25	26	в границах МО Вахромеевское (сельское поселение)
26	27	в границах МО Вахромеевское (сельское поселение)
27	28	в границах МО Вахромеевское (сельское поселение)
28	29	в границах МО Вахромеевское (сельское поселение)
29	30	в границах МО Вахромеевское (сельское поселение)
30	31	в границах МО Вахромеевское (сельское поселение)
31	32	в границах МО Вахромеевское (сельское поселение)
32	33	в границах МО Вахромеевское (сельское поселение)
33	34	в границах МО Вахромеевское (сельское поселение)
34	35	в границах МО Вахромеевское (сельское поселение)
35	36	в границах МО Вахромеевское (сельское поселение)
36	37	в границах МО Вахромеевское (сельское поселение)

**Текстовое описание местоположения границ
населенных пунктов, территориальных зон, особо охраняемых природных
территорий, зон с особыми условиями использования территорий**

Прохождение границы		Описание прохождения границы
от точки	до точки	
1	2	3
37	38	в границах МО Вахромеевское (сельское поселение)
38	39	в границах МО Вахромеевское (сельское поселение)
39	40	в границах МО Вахромеевское (сельское поселение)
40	41	в границах МО Вахромеевское (сельское поселение)
41	42	в границах МО Вахромеевское (сельское поселение)
42	43	в границах МО Вахромеевское (сельское поселение)
43	44	в границах МО Вахромеевское (сельское поселение)
44	45	в границах МО Вахромеевское (сельское поселение)
45	46	в границах МО Вахромеевское (сельское поселение)
46	47	в границах МО Вахромеевское (сельское поселение)
47	48	в границах МО Вахромеевское (сельское поселение)
48	49	в границах МО Вахромеевское (сельское поселение)
49	50	в границах МО Вахромеевское (сельское поселение)
50	51	в границах МО Вахромеевское (сельское поселение)
51	52	в границах МО Вахромеевское (сельское поселение)
52	53	в границах МО Вахромеевское (сельское поселение)
53	54	в границах МО Вахромеевское (сельское поселение)
54	55	в границах МО Вахромеевское (сельское поселение)
55	56	в границах МО Вахромеевское (сельское поселение)
56	57	в границах МО Вахромеевское (сельское поселение)
57	58	в границах МО Вахромеевское (сельское поселение)
58	59	в границах МО Вахромеевское (сельское поселение)
59	60	в границах МО Вахромеевское (сельское поселение)
60	61	в границах МО Вахромеевское (сельское поселение)
61	62	в границах МО Вахромеевское (сельское поселение)
62	63	в границах МО Вахромеевское (сельское поселение)
63	64	в границах МО Вахромеевское (сельское поселение)
64	65	в границах МО Вахромеевское (сельское поселение)
65	66	в границах МО Вахромеевское (сельское поселение)
66	67	в границах МО Вахромеевское (сельское поселение)
67	68	в границах МО Вахромеевское (сельское поселение)
68	69	в границах МО Вахромеевское (сельское поселение)
69	70	в границах МО Вахромеевское (сельское поселение)
70	71	в границах МО Вахромеевское (сельское поселение)
71	72	в границах МО Вахромеевское (сельское поселение)
72	73	в границах МО Вахромеевское (сельское поселение)

**Текстовое описание местоположения границ
населенных пунктов, территориальных зон, особо охраняемых природных
территорий, зон с особыми условиями использования территорий**

Прохождение границы		Описание прохождения границы
от точки	до точки	
1	2	3
73	74	в границах МО Вахромеевское (сельское поселение)
74	75	в границах МО Вахромеевское (сельское поселение)
75	76	в границах МО Вахромеевское (сельское поселение)
76	1	в границах МО Вахромеевское (сельское поселение)

ОПИСАНИЕ МЕСТОПОЛОЖЕНИЯ ГРАНИЦ**Зона с особыми условиями использования территории-охранная зона
объекта: "Газопровод н/д Герцена"**

(наименование объекта, местоположение границ которого описано (далее - объект))

Раздел 1**Сведения об объекте**

№ п/п	Характеристики объекта	Описание характеристик
1	2	3
1.	Местоположение объекта	Владимирская область, район Камешковский, город Камешково
2.	Площадь объекта +/- величина погрешности определения площади (Р +/- Дельта Р)	1343 +/- 13 м ²
3.	Иные характеристики объекта	-

Раздел 2

Сведения о местоположении границ объекта

1. Система координат МСК-33

2. Сведения о характерных точках границ объекта


Обозначение характерных точек границ	Координаты, м		Метод определения координат характерной точки	Средняя квадратическая погрешность положения характерной точки (M _t), м	Описание обозначения точки на местности (при наличии)
	X	Y			
1	2	3	4	5	6
-	-	-	-	-	

3. Сведения о характерных точках части (частей) границы объекта

Обозначение характерных точек части границы	Координаты, м		Метод определения координат характерной точки	Средняя квадратическая погрешность положения характерной точки (M _t), м	Описание обозначения точки на местности (при наличии)
	X	Y			
1	2	3	4	5	6
Часть 1					
1	216974.32	256942.74	Аналитический метод	0.1	Закрепление отсутствует
2	217001.50	257008.86	Аналитический метод	0.1	Закрепление отсутствует
3	217098.94	257254.48	Аналитический метод	0.1	Закрепление отсутствует
4	217095.23	257255.96	Аналитический метод	0.1	Закрепление отсутствует
5	216997.78	257010.34	Аналитический метод	0.1	Закрепление отсутствует
6	216970.62	256944.26	Аналитический метод	0.1	Закрепление отсутствует
1	216974.32	256942.74	Аналитический метод	0.1	Закрепление отсутствует

Рисunek 6

План границі області



Умови обробки

- Екстеріорна межа границі, сформована лінійними межами сусідніх ділянок

Зона с. ОУ 1 - Зона с особливими умовами землеустрою територія Зони с. ОУ 1 - Зона с особливими умовами землеустрою територія

1 - Обмеження зони "Технічний в/в Гуринів"

2 - Обмеження зони харчової точки

3 - Контурні межі земельних ділянок

4 - Межі територіальної громади, вказані в НІП сільської ради

5 - Межі територіальної громади

6 - Межі територіальної громади

7 - Межі територіальної громади

8 - Межі територіальної громади

9 - Межі територіальної громади

10 - Межі територіальної громади

35665010112



Дата: 2 - 11 10

Місцевий комітет територіальної громади (сільської ради) територіальної громади

**Текстовое описание местоположения границ
населенных пунктов, территориальных зон, особо охраняемых природных
территорий, зон с особыми условиями использования территорий**

Прохождение границы		Описание прохождения границы
от точки	до точки	
1	2	3
1	2	в границах МО город Камешково (городское поселение)
2	3	в границах МО город Камешково (городское поселение)
3	4	в границах МО город Камешково (городское поселение)
4	5	в границах МО город Камешково (городское поселение)
5	6	в границах МО город Камешково (городское поселение)
6	1	в границах МО город Камешково (городское поселение)

ОПИСАНИЕ МЕСТОПОЛОЖЕНИЯ ГРАНИЦ

**Зона с особыми условиями использования территории-охранная зона
объекта: "Газопровод среднего давления", расположенного(местоположение):
Владимирская область, Камешковский район, от ГРС г. Камешково до ШГРП
перед котельной пос. Дружба**

(наименование объекта, местоположение границ которого описано (далее - объект))

Раздел 1

Сведения об объекте

№ п/п	Характеристики объекта	Описание характеристик
1	2	3
1.	Местоположение объекта	Владимирская область, район Камешковский
2.	Площадь объекта +/- величина погрешности определения площади (P +/- Дельта P)	25248 +/- 56 м ²
3.	Иные характеристики объекта	-

Раздел 2

Сведения о местоположении границ объекта

1. Система координат МСК-33

2. Сведения о характерных точках границ объекта

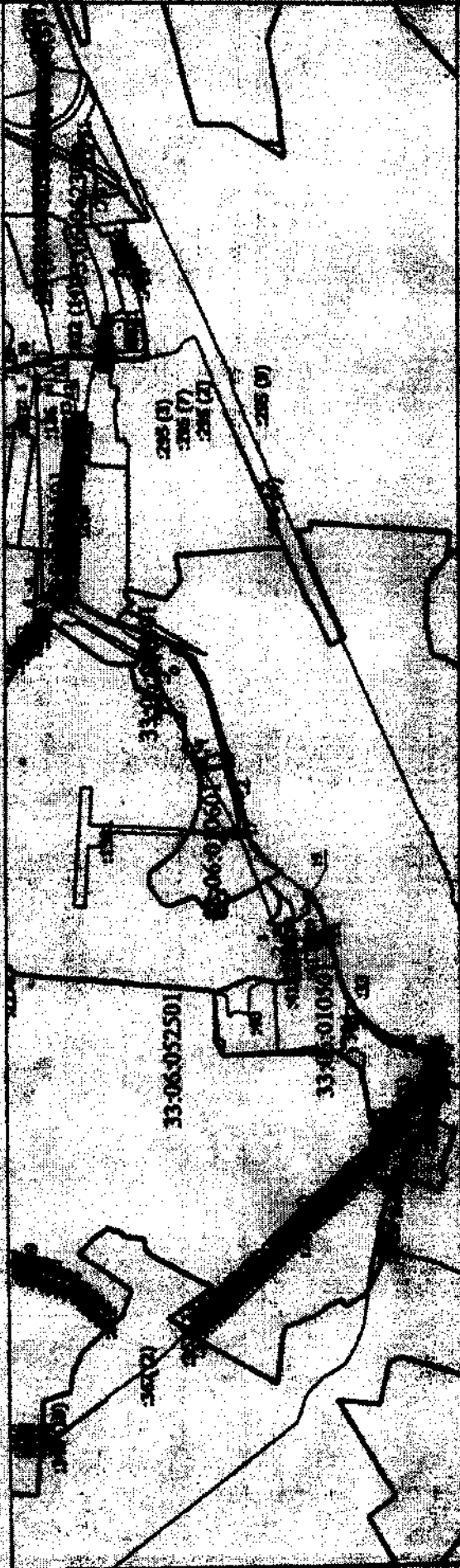
Обозначение характерных точек границ	Координаты, м		Метод определения координат характерной точки	Средняя квадратическая погрешность положения характерной точки (M), м	Описание обозначения точки на местности (при наличии)
	X	Y			
1	2	3	4	5	6
1	217497.10	256735.49	Аналитический метод	0.1	Закрепление отсутствует
2	217714.18	256738.26	Аналитический метод	0.1	Закрепление отсутствует
3	217784.05	256804.74	Аналитический метод	0.1	Закрепление отсутствует
4	218130.62	257693.55	Аналитический метод	0.1	Закрепление отсутствует
5	219048.82	259388.80	Аналитический метод	0.1	Закрепление отсутствует
6	219975.28	259932.13	Аналитический метод	0.1	Закрепление отсутствует
7	220028.86	261870.16	Аналитический метод	0.1	Закрепление отсутствует
8	220025.52	261891.04	Аналитический метод	0.1	Закрепление отсутствует
9	220024.49	261974.88	Аналитический метод	0.1	Закрепление отсутствует
10	220022.25	261977.35	Аналитический метод	0.1	Закрепление отсутствует
11	220019.29	261974.66	Аналитический метод	0.1	Закрепление отсутствует
12	220020.50	261973.34	Аналитический метод	0.1	Закрепление отсутствует
13	220021.52	261890.65	Аналитический метод	0.1	Закрепление отсутствует
14	220024.86	261870.09	Аналитический метод	0.1	Закрепление отсутствует
15	219971.34	259934.47	Аналитический метод	0.1	Закрепление отсутствует
16	219045.83	259391.69	Аналитический метод	0.1	Закрепление отсутствует
17	218127.05	257695.35	Аналитический метод	0.1	Закрепление отсутствует
18	217780.62	256806.96	Аналитический метод	0.1	Закрепление отсутствует
19	217712.56	256742.24	Аналитический метод	0.1	Закрепление отсутствует
20	217497.05	256739.49	Аналитический метод	0.1	Закрепление отсутствует
1	217497.10	256735.49	Аналитический метод	0.1	Закрепление отсутствует

3. Сведения о характерных точках части (частей) границы объекта

Обозначение характерных точек части границы	Координаты, м		Метод определения координат характерной точки	Средняя квадратическая погрешность положения характерной точки (M _t), м	Описание обозначения точки на местности (при наличии)
	X	Y			
1	2	3	4	5	6
-	-	-	-	-	-

Раздел 4

План границ объекта



Масштаб 1:2000

Условные обозначения

— граница собственности, граница оспариваемой территории

Зона с.С/У 1 — Зона с особыми условиями использования территории Зона с.С/У 1 — Зона с особыми условиями использования территории (территория формирования водного объекта: газопровод среднего давления, районного значения (расположение): Владимирская область, Юженинженерный район, от ГПС); Канализация по ШМЭИ перед объектом пос. Дубровка

- 1 — Обозначение точки характерной точки
- 2 — Обозначение номера земельного участка
- 3 — Обозначение участка границы, расположенной в ИТН сведениях о территории для определения ее местоположения
- 4 — Обозначение муниципального образования
- 5 — Обозначение кадастрового квартала



Дата: 14.11.2014

Подпись: _____

**Текстовое описание местоположения границ
населенных пунктов, территориальных зон, особо охраняемых природных
территорий, зон с особыми условиями использования территорий**

Прохождение границы		Описание прохождения границы
от точки	до точки	
1	2	3
1	2	в границах МО Брызгаловское с/п
2	3	в границах МО Брызгаловское с/п
3	4	в границах МО Брызгаловское с/п
4	5	в границах МО Брызгаловское с/п
5	6	в границах МО Брызгаловское с/п
6	7	в границах МО Брызгаловское с/п
7	8	в границах МО Брызгаловское с/п
8	9	в границах МО Брызгаловское с/п
9	10	в границах МО Брызгаловское с/п
10	11	в границах МО Брызгаловское с/п
11	12	в границах МО Брызгаловское с/п
12	13	в границах МО Брызгаловское с/п
13	14	в границах МО Брызгаловское с/п
14	15	в границах МО Брызгаловское с/п
15	16	в границах МО Брызгаловское с/п
16	17	в границах МО Брызгаловское с/п
17	18	в границах МО Брызгаловское с/п
18	19	в границах МО Брызгаловское с/п
19	20	в границах МО Брызгаловское с/п
20	1	в границах МО Брызгаловское с/п

ОПИСАНИЕ МЕСТОПОЛОЖЕНИЯ ГРАНИЦ**Зона с особыми условиями использования территории-охранная зона
объекта: "Уличный газопровод низкого давления"**

(наименование объекта, местоположение границ которого описано (далее - объект))

Раздел 1**Сведения об объекте**

№ п/п	Характеристики объекта	Описание характеристик
1	2	3
1.	Местоположение объекта	601335, Владимирская область, район Камешковский, поселок им Максима Горького
2.	Площадь объекта +/- величина погрешности определения площади (Р +/- Дельта Р)	336 +/- 6 м ²
3.	Иные характеристики объекта	-

Раздел 2

Сведения о местоположении границ объекта

1. Система координат МСК-33

2. Сведения о характерных точках границ объекта

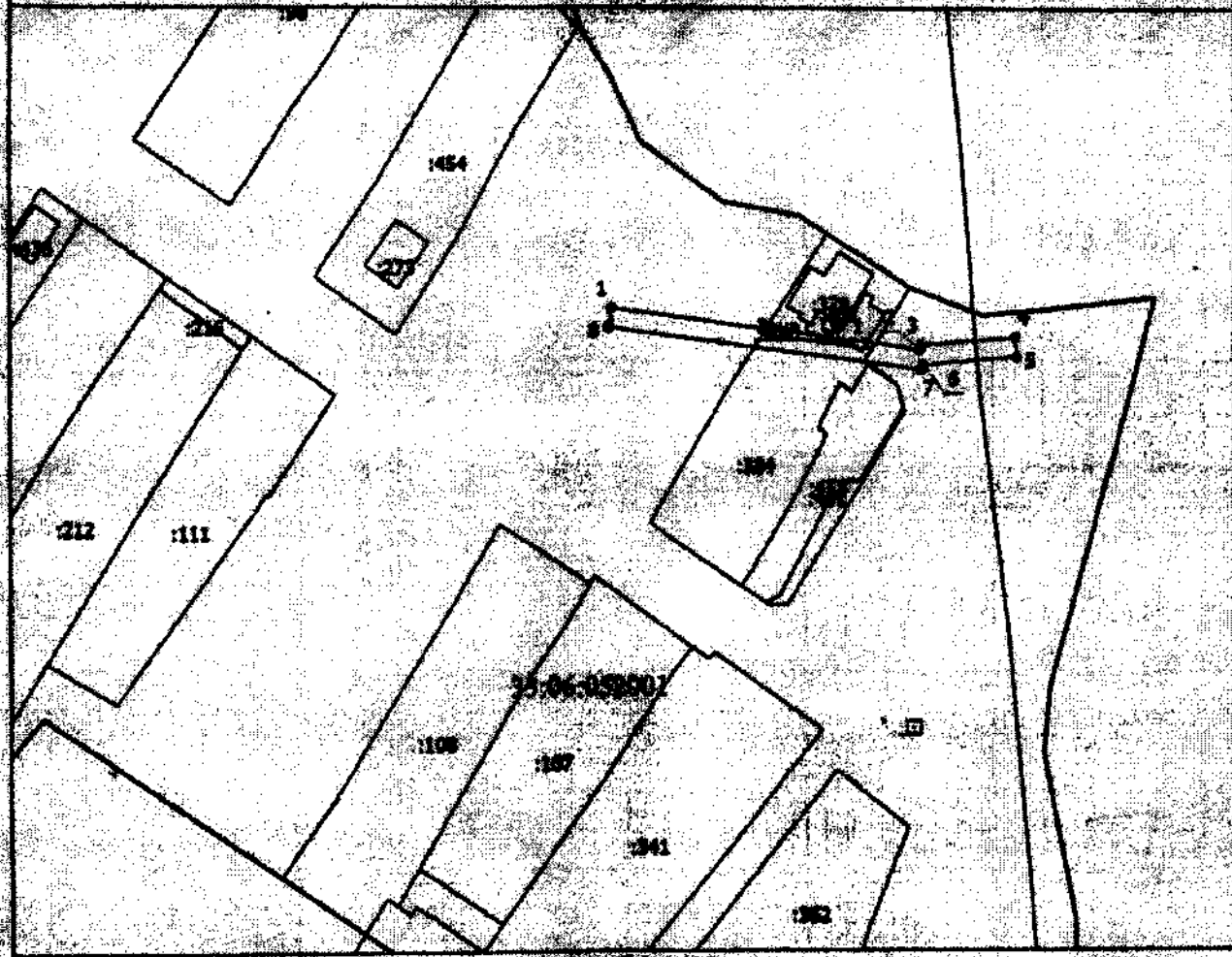
Обозначение характерных точек границ	Координаты, м		Метод определения координат характерной точки	Средняя квадратическая погрешность положения характерной точки (M _t), м	Описание обозначения точки на местности (при наличии)
	X	Y			
1	2	3	4	5	6
1	230287.22	254784.19	Аналитический метод	0.1	Закрепление отсутствует
2	230278.73	254847.31	Аналитический метод	0.1	Закрепление отсутствует
3	230279.57	254847.78	Аналитический метод	0.1	Закрепление отсутствует
4	230281.21	254867.09	Аналитический метод	0.1	Закрепление отсутствует
5	230277.23	254867.43	Аналитический метод	0.1	Закрепление отсутствует
6	230275.58	254848.12	Аналитический метод	0.1	Закрепление отсутствует
7	230274.64	254847.69	Аналитический метод	0.1	Закрепление отсутствует
8	230283.25	254783.66	Аналитический метод	0.1	Закрепление отсутствует
1	230287.22	254784.19	Аналитический метод	0.1	Закрепление отсутствует

3. Сведения о характерных точках части (частей) границы объекта

Обозначение характерных точек части границы	Координаты, м		Метод определения координат характерной точки	Средняя квадратическая погрешность положения характерной точки (M _t), м	Описание обозначения точки на местности (при наличии)
	X	Y			
1	2	3	4	5	6
-	-	-	-	-	-

Раздел 4

План границ объекта



Масштаб 1:1400

Условные обозначения

- Вновь образованная часть границы, сведения о которой достаточны для определения ее местоположения
- Зона с ОУ 1 - Зона с особыми условиями использования территории Зона с ОУ 1 — Зона с особыми условиями использования территории «охранная зона объекта "Улицы газопровод низкого давления"»
- 1 - Обозначение новой характерной точки
- 2 - Cadastral number of the land plot
- Существующая часть границы, имеющаяся в БГРН сведения о которой достаточны для определения ее местоположения
- Граница кадастрового квартала
- 15:06:052001 - Номер кадастрового квартала



Дата: 2. 11. 10

Место для визитки печати (при наличии) лица, составившего описание местоположения границ объекта

**Текстовое описание местоположения границ
населенных пунктов, территориальных зон, особо охраняемых природных
территорий, зон с особыми условиями использования территорий**

Прохождение границы		Описание прохождения границы
от точки	до точки	
1	2	3
1	2	в границах МО Вахромеевское (сельское поселение)
2	3	в границах МО Вахромеевское (сельское поселение)
3	4	в границах МО Вахромеевское (сельское поселение)
4	5	в границах МО Вахромеевское (сельское поселение)
5	6	в границах МО Вахромеевское (сельское поселение)
6	7	в границах МО Вахромеевское (сельское поселение)
7	8	в границах МО Вахромеевское (сельское поселение)
8	1	в границах МО Вахромеевское (сельское поселение)

ОПИСАНИЕ МЕСТОПОЛОЖЕНИЯ ГРАНИЦ

зона с особыми условиями использования территории-охранная зона
**объекта: "Газопровод низкого давления для газоснабжения производственных
 помещений Судогодской нефтебазы по адресу: Владимирская область,
 Судогодский район, п. Андреево (кадастровый номер земельного участка
 22.11.110303.0010311**

(наименование объекта, местоположение границ которого описано (далее - объект))

Раздел 1**Сведения об объекте**

№ п/п	Характеристики объекта	Описание характеристик
1	2	3
1.	Местоположение объекта	601370, Владимирская область, район Судогодский, поселок Андреево
2.	Площадь объекта +/- величина погрешности определения площади (Р +/- Дельта Р)	2713 +/- 18 м ²
3.	Иные характеристики объекта	-

Раздел 2

Сведения о местоположении границ объекта

1. Система координат МСК-33

2. Сведения о характерных точках границ объекта

Обозначение характерных точек границ	Координаты, м		Метод определения координат характерной точки	Средняя квадратическая погрешность положения характерной точки (Mt), м	Описание обозначения точки на местности (при наличии)
	X	Y			
1	2	3	4	5	6
1	172535.69	267747.55	Аналитический метод	0.1	Закрепление отсутствует
2	172513.08	267750.49	Аналитический метод	0.1	Закрепление отсутствует
3	172532.79	267949.13	Аналитический метод	0.1	Закрепление отсутствует
4	172532.79	267949.17	Аналитический метод	0.1	Закрепление отсутствует
5	172532.97	267951.32	Аналитический метод	0.1	Закрепление отсутствует
6	172534.37	267962.68	Аналитический метод	0.1	Закрепление отсутствует
7	172530.39	267963.16	Аналитический метод	0.1	Закрепление отсутствует
8	172528.99	267951.76	Аналитический метод	0.1	Закрепление отсутствует
9	172528.99	267951.68	Аналитический метод	0.1	Закрепление отсутствует
10	172528.81	267949.51	Аналитический метод	0.1	Закрепление отсутствует
11	172508.79	267747.05	Аналитический метод	0.1	Закрепление отсутствует
12	172531.29	267744.03	Аналитический метод	0.1	Закрепление отсутствует
13	172496.74	267392.31	Аналитический метод	0.1	Закрепление отсутствует
14	172454.47	267325.66	Аналитический метод	0.1	Закрепление отсутствует
15	172453.54	267317.31	Аналитический метод	0.1	Закрепление отсутствует
16	172457.52	267316.89	Аналитический метод	0.1	Закрепление отсутствует
17	172458.33	267324.43	Аналитический метод	0.1	Закрепление отсутствует
18	172500.59	267390.93	Аналитический метод	0.1	Закрепление отсутствует
1	172535.69	267747.55	Аналитический метод	0.1	Закрепление отсутствует


3. Сведения о характерных точках части (частей) границы объекта

Обозначение характерных точек части границы	Координаты, м		Метод определения координат характерной точки	Средняя квадратическая погрешность положения характерной точки (Mt), м	Описание обозначения точки на местности (при наличии)
	X	Y			
1	2	3	4	5	6
-	-	-	-	-	-

Blank area for data entry.

Регистр 4

План границ объекта



Условные обозначения:

— граница земельного участка, выделенного для строительства государственного объекта

Зона с ОУ 1 — Зона с особыми условиями использования территории Зона с ОУ 1 — Зона с особыми условиями использования территории осязаемая зона объекта. Гидроэрозионный район, п. Адресно (кадастровый номер земельного участка: 33:11:0202:0018)

- 1 — Обозначение местной хлороформной точки
- :1021 — Кадастровый номер земельного участка
- Судостроительная часть границы, расположенная в ИРН сведения о которой подготовлены для предоставления с местоположения
- Граница населенного пункта
- Граница кадастрового квартала



Подпись _____

Место (наименование) лица, государственному учреждению Республики Беларусь

Дата: 2. 11. 20.

**Текстовое описание местоположения границ
населенных пунктов, территориальных зон, особо охраняемых природных
территорий, зон с особыми условиями использования территорий**

Прохождение границы		Описание прохождения границы
от точки	до точки	
1	2	3
1	2	в границах МО Андреевское (сельское поселение)
2	3	в границах МО Андреевское (сельское поселение)
3	4	в границах МО Андреевское (сельское поселение)
4	5	в границах МО Андреевское (сельское поселение)
5	6	в границах МО Андреевское (сельское поселение)
6	7	в границах МО Андреевское (сельское поселение)
7	8	в границах МО Андреевское (сельское поселение)
8	9	в границах МО Андреевское (сельское поселение)
9	10	в границах МО Андреевское (сельское поселение)
10	11	в границах МО Андреевское (сельское поселение)
11	12	в границах МО Андреевское (сельское поселение)
12	13	в границах МО Андреевское (сельское поселение)
13	14	в границах МО Андреевское (сельское поселение)
14	15	в границах МО Андреевское (сельское поселение)
15	16	в границах МО Андреевское (сельское поселение)
16	17	в границах МО Андреевское (сельское поселение)
17	18	в границах МО Андреевское (сельское поселение)
18	1	в границах МО Андреевское (сельское поселение)

ОПИСАНИЕ МЕСТОПОЛОЖЕНИЯ ГРАНИЦ

Зона с особыми условиями использования территории-охранная зона объекта: "г. Камешково, газопровод среднего давления от газопровода среднего давления на п. Дружба, до котельной КаМЗ — Камешковский механический завод"

(наименование объекта, местоположение границ которого описано (далее - объект))

Раздел 1**Сведения об объекте**

№ п/п	Характеристики объекта	Описание характеристик
1	2	3
1.	Местоположение объекта	Владимирская область, район Камешковский
2.	Площадь объекта +/- величина погрешности определения площади (Р +/- Дельта Р)	4784 +/- 24 м ²
3.	Иные характеристики объекта	-

Раздел 2

Сведения о местоположении границ объекта

1. Система координат МСК-33

2. Сведения о характерных точках границ объекта

Обозначение характерных точек границ	Координаты, м		Метод определения координат характерной точки	Средняя квадратическая погрешность положения характерной точки (M _t), м	Описание обозначения точки на местности (при наличии)
	X	Y			
1	2	3	4	5	6
-	-	-	-	-	

3. Сведения о характерных точках части (частей) границы объекта

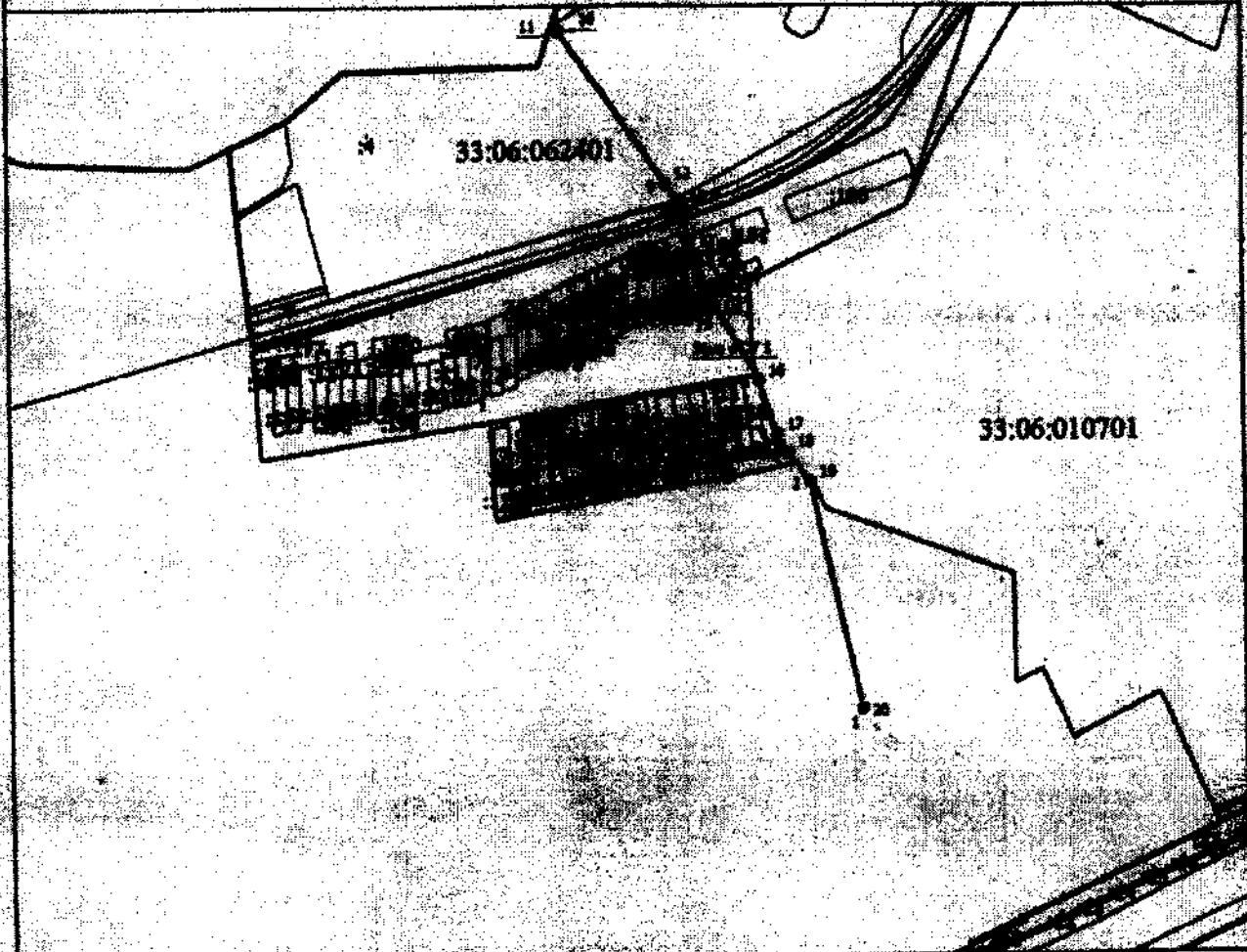
Обозначение характерных точек части границы	Координаты, м		Метод определения координат характерной точки	Средняя квадратическая погрешность положения характерной точки (M _t), м	Описание обозначения точки на местности (при наличии)
	X	Y			
1	2	3	4	5	6
Часть 1					
1	217634.91	259307.83	Картометрический метод	0.1	Закрепление отсутствует
2	217994.69	259228.29	Картометрический метод	0.1	Закрепление отсутствует
3	218039.64	259194.77	Картометрический метод	0.1	Закрепление отсутствует
4	218069.23	259177.80	Картометрический метод	0.1	Закрепление отсутствует
5	218153.13	259149.24	Картометрический метод	0.1	Закрепление отсутствует
6	218266.96	259082.52	Картометрический метод	0.1	Закрепление отсутствует
7	218263.65	259070.74	Картометрический метод	0.1	Закрепление отсутствует
8	218427.07	259027.35	Картометрический метод	0.1	Закрепление отсутствует
9	218461.77	259004.64	Картометрический метод	0.1	Закрепление отсутствует
10	218703.76	258837.38	Картометрический метод	0.1	Закрепление отсутствует
11	218706.03	258840.67	Картометрический метод	0.1	Закрепление отсутствует
12	218464.00	259007.96	Картометрический метод	0.1	Закрепление отсутствует
13	218428.72	259031.05	Картометрический метод	0.1	Закрепление отсутствует
14	218268.60	259073.56	Картометрический метод	0.1	Закрепление отсутствует
15	218271.64	259084.41	Картометрический метод	0.1	Закрепление отсутствует
16	218154.80	259152.90	Картометрический метод	0.1	Закрепление отсутствует

3. Сведения о характерных точках части (частей) границы объекта

Обозначение характерных точек части границы	Координаты, м		Метод определения координат характерной точки	Средняя квадратическая погрешность положения характерной точки (M _t), м	Описание обозначения точки на местности (при наличии)
	X	Y			
1	2	3	4	5	6
17	218070.89	259181.47	Картометрический метод	0.1	Закрепление отсутствует
18	218041.84	259198.12	Картометрический метод	0.1	Закрепление отсутствует
19	217996.39	259232.01	Картометрический метод	0.1	Закрепление отсутствует
20	217635.77	259311.73	Картометрический метод	0.1	Закрепление отсутствует
1	217634.91	259307.83	Картометрический метод	0.1	Закрепление отсутствует

Район 4

План границ объекта



Масштаб 1:10000

Условные обозначения

- Видов образования части границы, сведения о которой достаточны для определения ее местоположения
- Зона с ОУ 1 - Зона с особыми условиями использования территории Зона с ОУ 1 — Зона с особыми условиями использования территории — граница Зона объекта "г. Камешково, газопровод среднего давления от газопровода среднего давления на п. Дружба, до котельной №423 — Камешковский механический завод"
- 1 - Обозначение новой территории
- 48 - Кадастровый номер земельного участка
- Существующая часть границы, сведения в ЕГРН сведения о которой достаточны для определения ее местоположения
- Граница населенного пункта
- Граница муниципального образования
- Граница кадастрового квартала
- 33:06:062401 - Номер кадастрового квартала

Подпись



Дата 2.11.10 г.

Листов для выписки выписки (или копии) акта, составляющего сведения о местоположении границ объекта

**Текстовое описание местоположения границ
населенных пунктов, территориальных зон, особо охраняемых природных
территорий, зон с особыми условиями использования территорий**

Прохождение границы		Описание прохождения границы
от точки	до точки	
1	2	3
1	2	в границах Камешковского района
2	3	в границах Камешковского района
3	4	в границах Камешковского района
4	5	в границах Камешковского района
5	6	в границах Камешковского района
6	7	в границах Камешковского района
7	8	в границах Камешковского района
8	9	в границах Камешковского района
9	10	в границах Камешковского района
10	11	в границах Камешковского района
11	12	в границах Камешковского района
12	13	в границах Камешковского района
13	14	в границах Камешковского района
14	15	в границах Камешковского района
15	16	в границах Камешковского района
16	17	в границах Камешковского района
17	18	в границах Камешковского района
18	19	в границах Камешковского района
19	20	в границах Камешковского района
20	1	в границах Камешковского района

ОПИСАНИЕ МЕСТОПОЛОЖЕНИЯ ГРАНИЦ

**Зона с особыми условиями использования территории-охранная зона объекта:
"Газопровод высокого давления", расположенного(местоположение)
:Владимирская область, Камешковский район, пос.им. Карла Маркса**

(наименование объекта, местоположение границ которого описано (далее - объект))

Раздел 1**Сведения об объекте**

№ п/п	Характеристики объекта	Описание характеристик
1	2	3
1.	Местоположение объекта	Владимирская область
2.	Площадь объекта +/- величина погрешности определения площади (Р +/- Дельта Р)	16393 +/- 45 м ²
3.	Иные характеристики объекта	-

Раздел 2

Сведения о местоположении границ объекта

1. Система координат МСК-33

2. Сведения о характерных точках границ объекта

Обозначение характерных точек границ	Координаты, м		Метод определения координат характерной точки	Средняя квадратическая погрешность положения характерной точки (Мс), м	Описание обозначения точки на местности (при наличии)
	X	Y			
1	2	3	4	5	6
1	223419.06	266934.71	Картометрический метод	0.1	Закрепление отсутствует
2	223444.16	266929.22	Картометрический метод	0.1	Закрепление отсутствует
3	223493.98	266912.27	Картометрический метод	0.1	Закрепление отсутствует
4	223496.57	266902.49	Картометрический метод	0.1	Закрепление отсутствует
5	223519.71	266901.18	Картометрический метод	0.1	Закрепление отсутствует
6	223635.07	266804.12	Картометрический метод	0.1	Закрепление отсутствует
7	223738.76	266717.01	Картометрический метод	0.1	Закрепление отсутствует
8	223755.96	266616.66	Картометрический метод	0.1	Закрепление отсутствует
9	223787.00	266541.64	Картометрический метод	0.1	Закрепление отсутствует
10	223795.97	266518.36	Картометрический метод	0.1	Закрепление отсутствует
11	223809.26	266475.30	Картометрический метод	0.1	Закрепление отсутствует
12	223812.31	266452.25	Картометрический метод	0.1	Закрепление отсутствует
13	223812.37	266434.81	Картометрический метод	0.1	Закрепление отсутствует
14	223809.03	266416.96	Картометрический метод	0.1	Закрепление отсутствует
15	223783.66	266346.23	Картометрический метод	0.1	Закрепление отсутствует
16	223759.66	266283.86	Картометрический метод	0.1	Закрепление отсутствует
17	223743.63	266237.18	Картометрический метод	0.1	Закрепление отсутствует
18	223723.76	266178.99	Картометрический метод	0.1	Закрепление отсутствует
19	223676.09	266039.15	Картометрический метод	0.1	Закрепление отсутствует
20	223630.15	265906.04	Картометрический метод	0.1	Закрепление отсутствует
21	223626.10	265889.48	Картометрический метод	0.1	Закрепление отсутствует
22	223610.73	265849.88	Картометрический метод	0.1	Закрепление отсутствует

2. Сведения о характерных точках границ объекта

Обозначение характерных точек границ	Координаты, м		Метод определения координат характерной точки	Средняя квадратическая погрешность положения характерной точки (M), м	Описание обозначения точки на местности (при наличии)
	X	Y			
1	2	3	4	5	6
23	223583.07	265761.84	Картометрический метод	0.1	Закрепление отсутствует
24	223544.38	265673.87	Картометрический метод	0.1	Закрепление отсутствует
25	223495.79	265574.30	Картометрический метод	0.1	Закрепление отсутствует
26	223459.99	265494.77	Картометрический метод	0.1	Закрепление отсутствует
27	223452.11	265466.04	Картометрический метод	0.1	Закрепление отсутствует
28	223446.35	265399.10	Картометрический метод	0.1	Закрепление отсутствует
29	223446.90	265381.44	Картометрический метод	0.1	Закрепление отсутствует
30	223448.98	265358.99	Картометрический метод	0.1	Закрепление отсутствует
31	223464.66	265308.35	Картометрический метод	0.1	Закрепление отсутствует
32	223501.30	265220.68	Картометрический метод	0.1	Закрепление отсутствует
33	223524.48	265175.67	Картометрический метод	0.1	Закрепление отсутствует
34	223587.68	265062.54	Картометрический метод	0.1	Закрепление отсутствует
35	223658.07	264934.92	Картометрический метод	0.1	Закрепление отсутствует
36	223816.88	264645.62	Картометрический метод	0.1	Закрепление отсутствует
37	223903.75	264493.08	Картометрический метод	0.1	Закрепление отсутствует
38	223948.72	264418.18	Картометрический метод	0.1	Закрепление отсутствует
39	223977.91	264378.96	Картометрический метод	0.1	Закрепление отсутствует
40	224011.61	264352.09	Картометрический метод	0.1	Закрепление отсутствует
41	224108.62	264293.52	Картометрический метод	0.1	Закрепление отсутствует
42	224091.99	264266.77	Картометрический метод	0.1	Закрепление отсутствует
43	224095.39	264264.66	Картометрический метод	0.1	Закрепление отсутствует
44	224112.04	264291.45	Картометрический метод	0.1	Закрепление отсутствует
45	224137.58	264276.03	Картометрический метод	0.1	Закрепление отсутствует
46	224293.81	264186.29	Картометрический метод	0.1	Закрепление отсутствует
47	224388.12	264146.81	Картометрический метод	0.1	Закрепление отсутствует
48	224427.63	264134.44	Картометрический метод	0.1	Закрепление отсутствует

2. Сведения о характерных точках границ объекта					
Обозначение характерных точек границ	Координаты, м		Метод определения координат характерной точки	Средняя квадратическая погрешность положения характерной точки (M _t), м	Описание обозначения точки на местности (при наличии)
	X	Y			
1	2	3	4	5	6
49	224451.32	264128.04	Картометрический метод	0.1	Закрепление отсутствует
50	224463.40	264113.30	Картометрический метод	0.1	Закрепление отсутствует
51	224497.74	264116.47	Картометрический метод	0.1	Закрепление отсутствует
52	224517.30	264104.68	Картометрический метод	0.1	Закрепление отсутствует
53	224551.42	264115.31	Картометрический метод	0.1	Закрепление отсутствует
54	224593.35	264122.17	Картометрический метод	0.1	Закрепление отсутствует
55	224597.68	264097.88	Картометрический метод	0.1	Закрепление отсутствует
56	224665.95	264090.58	Картометрический метод	0.1	Закрепление отсутствует
57	224674.24	264050.76	Картометрический метод	0.1	Закрепление отсутствует
58	224656.07	263983.86	Картометрический метод	0.1	Закрепление отсутствует
59	224645.41	263981.68	Картометрический метод	0.1	Закрепление отсутствует
60	224646.22	263977.76	Картометрический метод	0.1	Закрепление отсутствует
61	224654.89	263979.54	Картометрический метод	0.1	Закрепление отсутствует
62	224647.79	263953.37	Картометрический метод	0.1	Закрепление отсутствует
63	224636.43	263911.52	Картометрический метод	0.1	Закрепление отсутствует
64	224639.69	263870.44	Картометрический метод	0.1	Закрепление отсутствует
65	224631.34	263809.03	Картометрический метод	0.1	Закрепление отсутствует
66	224663.58	263803.39	Картометрический метод	0.1	Закрепление отсутствует
67	224664.27	263807.33	Картометрический метод	0.1	Закрепление отсутствует
68	224635.83	263812.31	Картометрический метод	0.1	Закрепление отсутствует
69	224643.71	263870.33	Картометрический метод	0.1	Закрепление отсутствует
70	224640.47	263911.14	Картометрический метод	0.1	Закрепление отсутствует
71	224651.65	263952.32	Картометрический метод	0.1	Закрепление отсутствует
72	224678.35	264050.64	Картометрический метод	0.1	Закрепление отсутствует
73	224669.27	264094.25	Картометрический метод	0.1	Закрепление отсутствует
74	224601.09	264101.54	Картометрический метод	0.1	Закрепление отсутствует

2. Сведения о характерных точках границ объекта

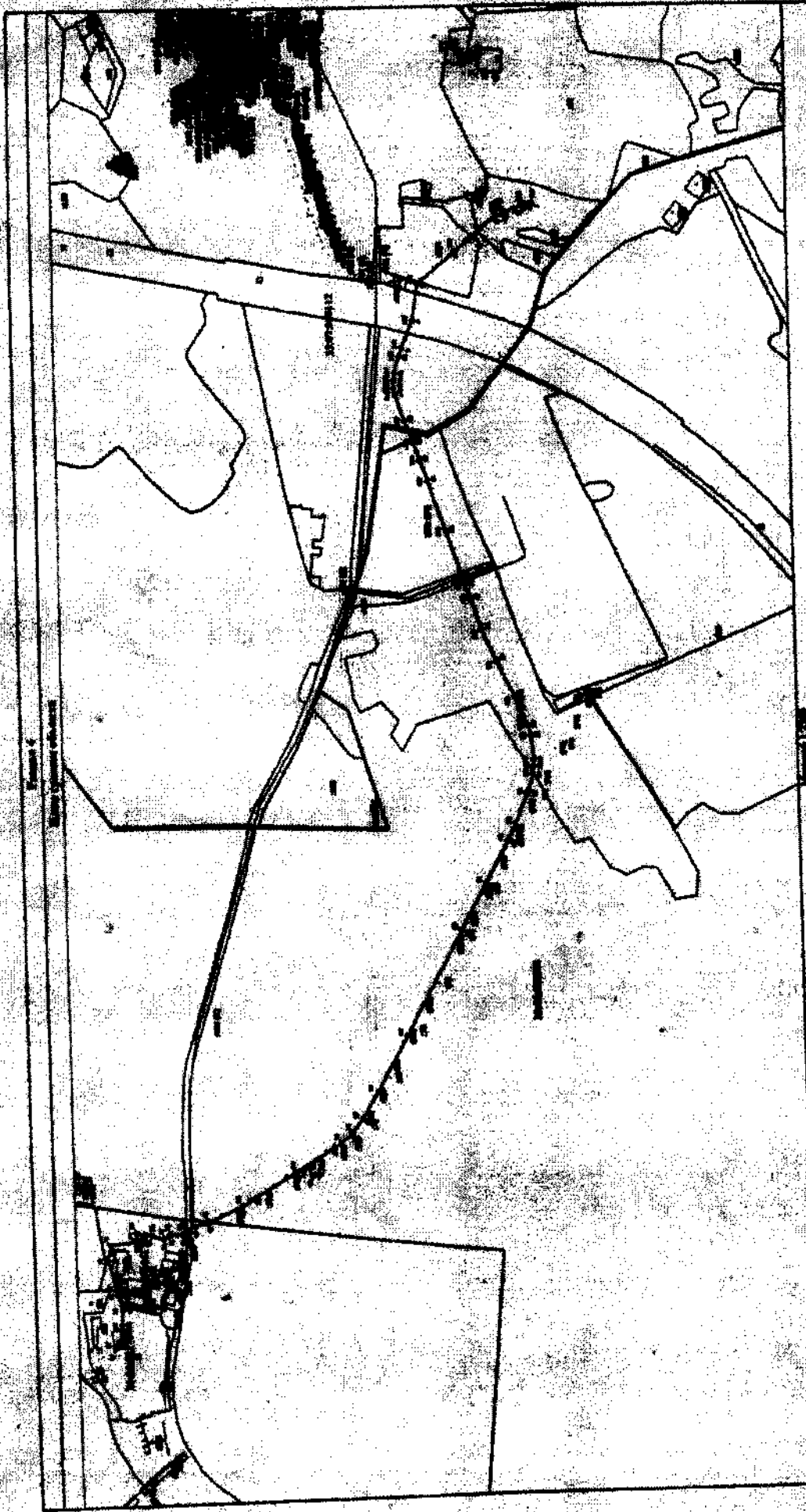
Обозначение характерных точек границ	Координаты, м		Метод определения координат характерной точки	Средняя квадратическая погрешность положения характерной точки (M _t), м	Описание обозначения точки на местности (при наличии)
	X	Y			
1	2	3	4	5	6
75	224596.60	264126.75	Картометрический метод	0.1	Закрепление отсутствует
76	224550.50	264119.21	Картометрический метод	0.1	Закрепление отсутствует
77	224517.83	264109.03	Картометрический метод	0.1	Закрепление отсутствует
78	224498.68	264120.57	Картометрический метод	0.1	Закрепление отсутствует
79	224465.15	264117.48	Картометрический метод	0.1	Закрепление отсутствует
80	224453.60	264131.57	Картометрический метод	0.1	Закрепление отсутствует
81	224428.75	264138.28	Картометрический метод	0.1	Закрепление отсутствует
82	224389.49	264150.57	Картометрический метод	0.1	Закрепление отсутствует
83	224295.59	264189.89	Картометрический метод	0.1	Закрепление отсутствует
84	224139.61	264279.47	Картометрический метод	0.1	Закрепление отсутствует
85	224013.90	264355.38	Картометрический метод	0.1	Закрепление отсутствует
86	223980.81	264381.77	Картометрический метод	0.1	Закрепление отсутствует
87	223952.05	264420.41	Картометрический метод	0.1	Закрепление отсутствует
88	223907.20	264495.10	Картометрический метод	0.1	Закрепление отсутствует
89	223820.37	264647.57	Картометрический метод	0.1	Закрепление отсутствует
90	223661.58	264936.85	Картометрический метод	0.1	Закрепление отсутствует
91	223591.18	265064.48	Картометрический метод	0.1	Закрепление отсутствует
92	223528.01	265177.56	Картометрический метод	0.1	Закрепление отсутствует
93	223504.93	265222.37	Картометрический метод	0.1	Закрепление отсутствует
94	223468.42	265309.72	Картометрический метод	0.1	Закрепление отсутствует
95	223452.93	265359.77	Картометрический метод	0.1	Закрепление отсутствует
96	223450.89	265381.68	Картометрический метод	0.1	Закрепление отсутствует
97	223450.36	265398.99	Картометрический метод	0.1	Закрепление отсутствует
98	223456.06	265465.33	Картометрический метод	0.1	Закрепление отсутствует
99	223463.76	265493.41	Картометрический метод	0.1	Закрепление отсутствует
100	223499.41	265572.60	Картометрический метод	0.1	Закрепление отсутствует

2. Сведения о характерных точках границ объекта					
Обозначение характерных точек границ	Координаты, м		Метод определения координат характерной точки	Средняя квадратическая погрешность положения характерной точки (Мг), м	Описание обозначения точки на местности (при наличии)
	X	Y			
1	2	3	4	5	6
101	223548.01	265672.18	Картометрический метод	0.1	Закрепление отсутствует
102	223586.82	265760.43	Картометрический метод	0.1	Закрепление отсутствует
103	223614.51	265848.56	Картометрический метод	0.1	Закрепление отсутствует
104	223629.92	265888.28	Картометрический метод	0.1	Закрепление отсутствует
105	223633.99	265904.91	Картометрический метод	0.1	Закрепление отсутствует
106	223679.87	266037.85	Картометрический метод	0.1	Закрепление отсутствует
107	223727.54	266177.70	Картометрический метод	0.1	Закрепление отсутствует
108	223747.41	266235.89	Картометрический метод	0.1	Закрепление отсутствует
109	223763.42	266282.49	Картометрический метод	0.1	Закрепление отсутствует
110	223787.40	266344.83	Картометрический метод	0.1	Закрепление отсутствует
111	223812.91	266415.91	Картометрический метод	0.1	Закрепление отсутствует
112	223816.37	266434.44	Картометрический метод	0.1	Закрепление отсутствует
113	223816.31	266452.52	Картометрический метод	0.1	Закрепление отсутствует
114	223813.20	266476.00	Картометрический метод	0.1	Закрепление отсутствует
115	223799.76	266519.67	Картометрический метод	0.1	Закрепление отсутствует
116	223790.71	266543.12	Картометрический метод	0.1	Закрепление отсутствует
117	223759.83	266617.78	Картометрический метод	0.1	Закрепление отсутствует
118	223742.46	266719.13	Картометрический метод	0.1	Закрепление отсутствует
119	223637.65	266807.18	Картометрический метод	0.1	Закрепление отсутствует
120	223521.26	266905.10	Картометрический метод	0.1	Закрепление отсутствует
121	223499.69	266906.32	Картометрический метод	0.1	Закрепление отсутствует
122	223497.29	266915.37	Картометрический метод	0.1	Закрепление отсутствует
123	223445.23	266933.08	Картометрический метод	0.1	Закрепление отсутствует
124	223419.91	266938.62	Картометрический метод	0.1	Закрепление отсутствует
1	223419.06	266934.71	Картометрический метод	0.1	Закрепление отсутствует

3. Сведения о характерных точках части (частей) границы объекта

Обозначение характерных точек части границы	Координаты, м		Метод определения координат характерной точки	Средняя квадратическая погрешность положения характерной точки (M _t), м	Описание обозначения точки на местности (при наличии)
	X	Y			
1	2	3	4	5	6
-	-	-	-	-	-

17-1



**Текстовое описание местоположения границ
населенных пунктов, территориальных зон, особо охраняемых природных
территорий, зон с особыми условиями использования территорий**

Прохождение границы		Описание прохождения границы
от точки	до точки	
1	2	3
1	2	в границах МО Малыгинское (сельское поселение)
2	3	в границах МО Малыгинское (сельское поселение)
3	4	в границах МО Малыгинское (сельское поселение)
4	5	в границах МО Малыгинское (сельское поселение)
5	6	в границах МО Малыгинское (сельское поселение)
6	7	в границах МО Малыгинское (сельское поселение)
7	8	в границах МО Малыгинское (сельское поселение)
8	9	в границах МО Малыгинское (сельское поселение)
9	10	в границах МО Малыгинское (сельское поселение)
10	11	в границах МО Малыгинское (сельское поселение)
11	12	в границах МО Малыгинское (сельское поселение)
12	13	в границах МО Малыгинское (сельское поселение)
13	14	в границах МО Малыгинское (сельское поселение)
14	15	в границах МО Малыгинское (сельское поселение)
15	16	в границах МО Малыгинское (сельское поселение)
16	17	в границах МО Брызгаловское(сельское поселение)
17	18	в границах МО Брызгаловское(сельское поселение)
18	19	в границах МО Брызгаловское(сельское поселение)
19	20	в границах МО Брызгаловское(сельское поселение)
20	21	в границах МО Брызгаловское(сельское поселение)
21	22	в границах МО Брызгаловское(сельское поселение)
22	23	в границах МО Брызгаловское(сельское поселение)
23	24	в границах МО Брызгаловское(сельское поселение)
24	25	в границах МО Брызгаловское(сельское поселение)
25	26	в границах МО Брызгаловское(сельское поселение)
26	27	в границах МО Брызгаловское(сельское поселение)
27	28	в границах МО Брызгаловское(сельское поселение)
28	29	в границах МО Брызгаловское(сельское поселение)
29	30	в границах МО Брызгаловское(сельское поселение)
30	31	в границах МО Брызгаловское(сельское поселение)
31	32	в границах МО Брызгаловское(сельское поселение)
32	33	в границах МО Брызгаловское(сельское поселение)
33	34	в границах МО Брызгаловское(сельское поселение)
34	35	в границах МО Брызгаловское(сельское поселение)
35	36	в границах МО Брызгаловское(сельское поселение)
36	37	в границах МО Брызгаловское(сельское поселение)

**Текстовое описание местоположения границ
населенных пунктов, территориальных зон, особо охраняемых природных
территорий, зон с особыми условиями использования территорий**

Прохождение границы		Описание прохождения границы
от точки	до точки	
1	2	3
37	38	в границах МО Брызгаловское(сельское поселение)
38	39	в границах МО Брызгаловское(сельское поселение)
39	40	в границах МО Брызгаловское(сельское поселение)
40	41	в границах МО Брызгаловское(сельское поселение)
41	42	в границах МО Брызгаловское(сельское поселение)
42	43	в границах МО Брызгаловское(сельское поселение)
43	44	в границах МО Брызгаловское(сельское поселение)
44	45	в границах МО Брызгаловское(сельское поселение)
45	46	в границах МО Брызгаловское(сельское поселение)
46	47	в границах МО Брызгаловское(сельское поселение)
47	48	в границах МО Брызгаловское(сельское поселение)
48	49	в границах МО Брызгаловское(сельское поселение)
49	50	в границах МО Брызгаловское(сельское поселение)
50	51	в границах МО Брызгаловское(сельское поселение)
51	52	в границах МО Брызгаловское(сельское поселение)
52	53	в границах МО Брызгаловское(сельское поселение)
53	54	в границах МО Брызгаловское(сельское поселение)
54	55	в границах МО Брызгаловское(сельское поселение)
55	56	в границах МО Брызгаловское(сельское поселение)
56	57	в границах МО Брызгаловское(сельское поселение)
57	58	в границах МО Брызгаловское(сельское поселение)
58	59	в границах МО Брызгаловское(сельское поселение)
59	60	в границах МО Брызгаловское(сельское поселение)
60	61	в границах МО Брызгаловское(сельское поселение)
61	62	в границах МО Брызгаловское(сельское поселение)
62	63	в границах МО Брызгаловское(сельское поселение)
63	64	в границах МО Брызгаловское(сельское поселение)
64	65	в границах МО Брызгаловское(сельское поселение)
65	66	в границах МО Брызгаловское(сельское поселение)
66	67	в границах МО Брызгаловское(сельское поселение)
67	68	в границах МО Брызгаловское(сельское поселение)
68	69	в границах МО Брызгаловское(сельское поселение)
69	70	в границах МО Брызгаловское(сельское поселение)
70	71	в границах МО Брызгаловское(сельское поселение)
71	72	в границах МО Брызгаловское(сельское поселение)
72	73	в границах МО Брызгаловское(сельское поселение)

**Текстовое описание местоположения границ
населенных пунктов, территориальных зон, особо охраняемых природных
территорий, зон с особыми условиями использования территорий**

Прохождение границы		Описание прохождения границы
от точки	до точки	
1	2	3
73	74	в границах МО Брызгаловское(сельское поселение)
74	75	в границах МО Брызгаловское(сельское поселение)
75	76	в границах МО Брызгаловское(сельское поселение)
76	77	в границах МО Брызгаловское(сельское поселение)
77	78	в границах МО Брызгаловское(сельское поселение)
78	79	в границах МО Брызгаловское(сельское поселение)
79	80	в границах МО Брызгаловское(сельское поселение)
80	81	в границах МО Брызгаловское(сельское поселение)
81	82	в границах МО Брызгаловское(сельское поселение)
82	83	в границах МО Брызгаловское(сельское поселение)
83	84	в границах МО Брызгаловское(сельское поселение)
84	85	в границах МО Брызгаловское(сельское поселение)
85	86	в границах МО Брызгаловское(сельское поселение)
86	87	в границах МО Брызгаловское(сельское поселение)
87	88	в границах МО Брызгаловское(сельское поселение)
88	89	в границах МО Брызгаловское(сельское поселение)
89	90	в границах МО Брызгаловское(сельское поселение)
90	91	в границах МО Брызгаловское(сельское поселение)
91	92	в границах МО Брызгаловское(сельское поселение)
92	93	в границах МО Брызгаловское(сельское поселение)
93	94	в границах МО Брызгаловское(сельское поселение)
94	95	в границах МО Брызгаловское(сельское поселение)
95	96	в границах МО Брызгаловское(сельское поселение)
96	97	в границах МО Брызгаловское(сельское поселение)
97	98	в границах МО Брызгаловское(сельское поселение)
98	99	в границах МО Брызгаловское(сельское поселение)
99	100	в границах МО Брызгаловское(сельское поселение)
100	101	в границах МО Брызгаловское(сельское поселение)
101	102	в границах МО Брызгаловское(сельское поселение)
102	103	в границах МО Брызгаловское(сельское поселение)
103	104	в границах МО Брызгаловское(сельское поселение)
104	105	в границах МО Брызгаловское(сельское поселение)
105	106	в границах МО Брызгаловское(сельское поселение)
106	107	в границах МО Брызгаловское(сельское поселение)
107	108	в границах МО Брызгаловское(сельское поселение)
108	109	в границах МО Брызгаловское(сельское поселение)

**Текстовое описание местоположения границ
населенных пунктов, территориальных зон, особо охраняемых природных
территорий, зон с особыми условиями использования территорий**

Прохождение границы		Описание прохождения границы
от точки	до точки	
1	2	3
109	110	в границах МО Малыгинское (сельское поселение)
110	111	в границах МО Малыгинское (сельское поселение)
111	112	в границах МО Малыгинское (сельское поселение)
112	113	в границах МО Малыгинское (сельское поселение)
113	114	в границах МО Малыгинское (сельское поселение)
114	115	в границах МО Малыгинское (сельское поселение)
115	116	в границах МО Малыгинское (сельское поселение)
116	117	в границах МО Малыгинское (сельское поселение)
117	118	в границах МО Малыгинское (сельское поселение)
118	119	в границах МО Малыгинское (сельское поселение)
119	120	в границах МО Малыгинское (сельское поселение)
120	121	в границах МО Малыгинское (сельское поселение)
121	122	в границах МО Малыгинское (сельское поселение)
122	123	в границах МО Малыгинское (сельское поселение)
123	124	в границах МО Малыгинское (сельское поселение)
124	1	в границах МО Малыгинское (сельское поселение)

ОПИСАНИЕ МЕСТОПОЛОЖЕНИЯ ГРАНИЦ

**Зона с особыми условиями использования территории-охранная зона
объекта: "Газопровод низкого давления", расположенный(местоположение)
:Владимирская область,Собинский район,МО Рождественское (сельское
поселение),с.Рождествено**

(наименование объекта, местоположение границ которого описано (далее - объект))

Раздел 1**Сведения об объекте**

№ п/п	Характеристики объекта	Описание характеристик
1	2	3
1.	Местоположение объекта	601232, Владимирская область, район Собинский, село Рождествено
2.	Площадь объекта +/- величина погрешности определения площади (Р +/- Дельта Р)	2252 +/- 17 м ²
3.	Иные характеристики объекта	-

Раздел 2

Сведения о местоположении границ объекта

1. Система координат МСК-33

2. Сведения о характерных точках границ объекта

Обозначение характерных точек границ	Координаты, м		Метод определения координат характерной точки	Средняя квадратическая погрешность положения характерной точки (Мт), м	Описание обозначения точки на местности (при наличии)
	X	Y			
1	2	3	4	5	6
1	198041.13	188986.16	Картометрический метод	0.1	Закрепление отсутствует
2	198086.07	188999.89	Картометрический метод	0.1	Закрепление отсутствует
3	198083.78	189008.04	Картометрический метод	0.1	Закрепление отсутствует
4	198125.64	189020.23	Картометрический метод	0.1	Закрепление отсутствует
5	198123.21	189030.50	Картометрический метод	0.1	Закрепление отсутствует
6	198149.11	189038.46	Картометрический метод	0.1	Закрепление отсутствует
7	198149.72	189037.15	Картометрический метод	0.1	Закрепление отсутствует
8	198171.20	189042.48	Картометрический метод	0.1	Закрепление отсутствует
9	198166.93	189053.12	Картометрический метод	0.1	Закрепление отсутствует
10	198183.09	189061.99	Картометрический метод	0.1	Закрепление отсутствует
11	198186.99	189063.99	Картометрический метод	0.1	Закрепление отсутствует
12	198183.27	189072.93	Картометрический метод	0.1	Закрепление отсутствует
13	198175.15	189089.91	Картометрический метод	0.1	Закрепление отсутствует
14	198183.73	189092.71	Картометрический метод	0.1	Закрепление отсутствует
15	198182.50	189096.17	Картометрический метод	0.1	Закрепление отсутствует
16	198166.91	189132.94	Картометрический метод	0.1	Закрепление отсутствует
17	198158.76	189128.89	Картометрический метод	0.1	Закрепление отсутствует
18	198147.20	189152.85	Картометрический метод	0.1	Закрепление отсутствует
19	198144.53	189158.53	Картометрический метод	0.1	Закрепление отсутствует
20	198134.05	189153.75	Картометрический метод	0.1	Закрепление отсутствует
21	198120.10	189146.63	Картометрический метод	0.1	Закрепление отсутствует
22	198122.76	189141.30	Картометрический метод	0.1	Закрепление отсутствует

2. Сведения о характерных точках границ объекта

Обозначение характерных точек границ	Координаты, м		Метод определения координат характерной точки	Средняя квадратическая погрешность положения характерной точки (M _t), м	Описание обозначения точки на местности (при наличии)
	X	Y			
1	2	3	4	5	6
23	198129.19	189128.09	Картометрический метод	0.1	Закрепление отсутствует
24	198126.10	189115.40	Картометрический метод	0.1	Закрепление отсутствует
25	198124.13	189106.05	Картометрический метод	0.1	Закрепление отсутствует
26	198119.89	189087.25	Картометрический метод	0.1	Закрепление отсутствует
27	198104.61	189079.09	Картометрический метод	0.1	Закрепление отсутствует
28	198070.90	189060.90	Картометрический метод	0.1	Закрепление отсутствует
29	198051.93	189049.31	Картометрический метод	0.1	Закрепление отсутствует
30	198049.85	189052.72	Картометрический метод	0.1	Закрепление отсутствует
31	198068.90	189064.37	Картометрический метод	0.1	Закрепление отсутствует
32	198102.72	189082.61	Картометрический метод	0.1	Закрепление отсутствует
33	198116.39	189089.91	Картометрический метод	0.1	Закрепление отсутствует
34	198119.81	189105.09	Картометрический метод	0.1	Закрепление отсутствует
35	198118.06	189105.61	Картометрический метод	0.1	Закрепление отсутствует
36	198119.20	189109.45	Картометрический метод	0.1	Закрепление отсутствует
37	198120.67	189109.01	Картометрический метод	0.1	Закрепление отсутствует
38	198122.20	189116.29	Картометрический метод	0.1	Закрепление отсутствует
39	198124.96	189127.64	Картометрический метод	0.1	Закрепление отсутствует
40	198120.00	189137.82	Картометрический метод	0.1	Закрепление отсутствует
41	198116.38	189136.25	Картометрический метод	0.1	Закрепление отсутствует
42	198114.79	189139.92	Картометрический метод	0.1	Закрепление отсутствует
43	198118.23	189141.41	Картометрический метод	0.1	Закрепление отсутствует
44	198114.75	189148.39	Картометрический метод	0.1	Закрепление отсутствует
45	198132.31	189157.35	Картометрический метод	0.1	Закрепление отсутствует
46	198146.47	189163.81	Картометрический метод	0.1	Закрепление отсутствует
47	198149.43	189157.51	Картометрический метод	0.1	Закрепление отсутствует
48	198152.94	189159.22	Картометрический метод	0.1	Закрепление отсутствует

2. Сведения о характерных точках границ объекта

Обозначение характерных точек границ	Координаты, м		Метод определения координат характерной точки	Средняя квадратическая погрешность положения характерной точки (M _t), м	Описание обозначения точки на местности (при наличии)
	X	Y			
1	2	3	4	5	6
49	198154.69	189155.63	Картометрический метод	0.1	Закрепление отсутствует
50	198151.14	189153.89	Картометрический метод	0.1	Закрепление отсутствует
51	198160.61	189134.27	Картометрический метод	0.1	Закрепление отсутствует
52	198166.92	189137.41	Картометрический метод	0.1	Закрепление отсутствует
53	198168.96	189138.37	Картометрический метод	0.1	Закрепление отсутствует
54	198169.23	189137.73	Картометрический метод	0.1	Закрепление отсутствует
55	198172.68	189139.42	Картометрический метод	0.1	Закрепление отсутствует
56	198174.44	189135.83	Картометрический метод	0.1	Закрепление отсутствует
57	198170.79	189134.04	Картометрический метод	0.1	Закрепление отсутствует
58	198186.23	189097.62	Картометрический метод	0.1	Закрепление отсутствует
59	198187.54	189093.95	Картометрический метод	0.1	Закрепление отсутствует
60	198208.24	189100.69	Картометрический метод	0.1	Закрепление отсутствует
61	198209.48	189096.89	Картометрический метод	0.1	Закрепление отсутствует
62	198188.88	189090.18	Картометрический метод	0.1	Закрепление отсутствует
63	198180.73	189087.52	Картометрический метод	0.1	Закрепление отсутствует
64	198186.07	189076.35	Картометрический метод	0.1	Закрепление отсутствует
65	198190.53	189078.30	Картометрический метод	0.1	Закрепление отсутствует
66	198192.13	189074.64	Картометрический метод	0.1	Закрепление отсутствует
67	198187.70	189072.70	Картометрический метод	0.1	Закрепление отсутствует
68	198192.10	189062.11	Картометрический метод	0.1	Закрепление отсутствует
69	198197.68	189052.57	Картометрический метод	0.1	Закрепление отсутствует
70	198210.08	189058.65	Картометрический метод	0.1	Закрепление отсутствует
71	198211.85	189055.06	Картометрический метод	0.1	Закрепление отсутствует
72	198196.03	189047.30	Картометрический метод	0.1	Закрепление отсутствует
73	198188.74	189060.39	Картометрический метод	0.1	Закрепление отсутствует
74	198184.97	189058.46	Картометрический метод	0.1	Закрепление отсутствует

2. Сведения о характерных точках границ объекта

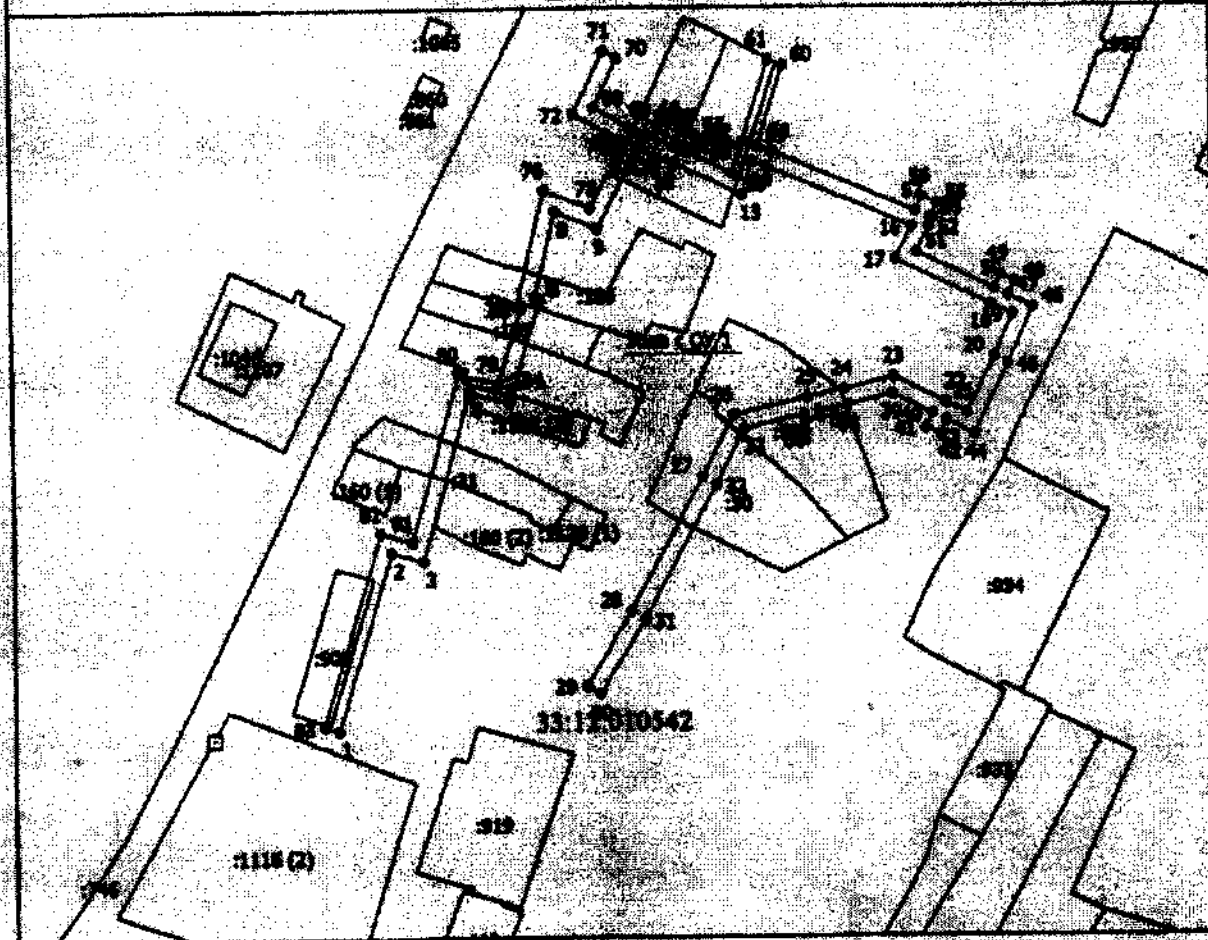
Обозначение характерных точек границ	Координаты, м		Метод определения координат характерной точки	Средняя квадратическая погрешность положения характерной точки (Mt), м	Описание обозначения точки на местности (при наличии)
	X	Y			
1	2	3	4	5	6
75	198171.96	189051.32	Картометрический метод	0.1	Закрепление отсутствует
76	198176.62	189039.70	Картометрический метод	0.1	Закрепление отсутствует
77	198147.50	189032.48	Картометрический метод	0.1	Закрепление отсутствует
78	198146.96	189033.62	Картометрический метод	0.1	Закрепление отсутствует
79	198127.97	189027.77	Картометрический метод	0.1	Закрепление отсутствует
80	198130.41	189017.45	Картометрический метод	0.1	Закрепление отсутствует
81	198088.70	189005.30	Картометрический метод	0.1	Закрепление отсутствует
82	198090.97	188997.21	Картометрический метод	0.1	Закрепление отсутствует
83	198042.30	188982.33	Картометрический метод	0.1	Закрепление отсутствует
1	198041.13	188986.16	Картометрический метод	0.1	Закрепление отсутствует

3. Сведения о характерных точках части (частей) границы объекта

Обозначение характерных точек части границы	Координаты, м		Метод определения координат характерной точки	Средняя квадратическая погрешность положения характерной точки (Mt), м	Описание обозначения точки на местности (при наличии)
	X	Y			
1	2	3	4	5	6
-	-	-	-	-	-

Рисунки 4


План границ области



Масштаб 1:1700

Условные обозначения

- Вновь образованная часть границы, сведения о которой достаточны для определения ее местоположения
- Зона с ОУ 1 - Зона с особыми условиями использования территории Зона с ОУ 1 — Зона с особыми условиями использования территории «Область охраны объекта: Газопровод низкого давления», расположенный (местоположение): Владимирская область, Собинский район, МО Роднягининское (сельское поселение), с. Роднягинино
- 1 - Обозначение новой характерной точки
- 7 - Кадастровый номер земельного участка
- Существующая часть границы, сведения о которой достаточны для определения ее местоположения
- 33:12:010542 - Номер кадастрового квартала
- 33:12:010542 - Номер кадастрового квартала



Дата: 8.11.10

Масштаб для печати: 1:1700 (при печати) Масштаб для просмотра: 1:1700 Масштаб для просмотра: 1:1700 Масштаб для просмотра: 1:1700

**Текстовое описание местоположения границ
населенных пунктов, территориальных зон, особо охраняемых природных
территорий, зон с особыми условиями использования территорий**

Прохождение границы		Описание прохождения границы
от точки	до точки	
1	2	3
1	2	-
2	3	-
3	4	-
4	5	-
5	6	-
6	7	-
7	8	-
8	9	-
9	10	-
10	11	-
11	12	-
12	13	-
13	14	-
14	15	-
15	16	-
16	17	-
17	18	-
18	19	-
19	20	-
20	21	-
21	22	-
22	23	-
23	24	-
24	25	-
25	26	-
26	27	-
27	28	-
28	29	-
29	30	-
30	31	-
31	32	-
32	33	-
33	34	-
34	35	-
35	36	-
36	37	-

**Текстовое описание местоположения границ
населенных пунктов, территориальных зон, особо охраняемых природных
территорий, зон с особыми условиями использования территорий**

Прохождение границы		Описание прохождения границы
от точки	до точки	
1	2	3
37	38	-
38	39	-
39	40	-
40	41	-
41	42	-
42	43	-
43	44	-
44	45	-
45	46	-
46	47	-
47	48	-
48	49	-
49	50	-
50	51	-
51	52	-
52	53	-
53	54	-
54	55	-
55	56	-
56	57	-
57	58	-
58	59	-
59	60	-
60	61	-
61	62	-
62	63	-
63	64	-
64	65	-
65	66	-
66	67	-
67	68	-
68	69	-
69	70	-
70	71	-
71	72	-
72	73	-

**Текстовое описание местоположения границ
населенных пунктов, территориальных зон, особо охраняемых природных
территорий, зон с особыми условиями использования территорий**

Прохождение границы		Описание прохождения границы
от точки	до точки	
1	2	3
73	74	-
74	75	-
75	76	-
76	77	-
77	78	-
78	79	-
79	80	-
80	81	-
81	82	-
82	83	-
83	1	-

ОПИСАНИЕ МЕСТОПОЛОЖЕНИЯ ГРАНИЦ

**Зона с особыми условиями использования территории-охранная зона
объекта: "Газопровод высокого давления Р<0,6 Мпа до
ШРП, ШРП, распределительный газопровод низкого давления для газоснабжения
ж.д. по ул. Лесная, Родниковая, в п. Коняево Судогодского района"**

(наименование объекта, местоположение границ которого описано (далее - объект))

Раздел 1

Сведения об объекте

№ п/п	Характеристики объекта	Описание характеристик
1	2	3
1.	Местоположение объекта	Владимирская область, район Судогодский, поселок Коняево
2.	Площадь объекта +/- величина погрешности определения площади (Р +/- Дельта Р)	7318 +/- 30 м ²
3.	Иные характеристики объекта	-

Раздел 2

Сведения о местоположении границ объекта

1. Система координат МСК-33

2. Сведения о характерных точках границ объекта

Обозначение характерных точек границ	Координаты, м		Метод определения координат характерной точки	Средняя квадратическая погрешность положения характерной точки (Mt), м	Описание обозначения точки на местности (при наличии)
	X	Y			
1	2	3	4	5	6
-	-	-	-	-	-

3. Сведения о характерных точках части (частей) границы объекта

Обозначение характерных точек части границы	Координаты, м		Метод определения координат характерной точки	Средняя квадратическая погрешность положения характерной точки (Mt), м	Описание обозначения точки на местности (при наличии)
	X	Y			
1	2	3	4	5	6
Часть 1					
1	178297.09	215783.39	Картометрический метод	0.1	Закрепление отсутствует
2	178292.55	215776.82	Картометрический метод	0.1	Закрепление отсутствует
3	178176.73	215663.48	Картометрический метод	0.1	Закрепление отсутствует
4	178156.60	215651.03	Картометрический метод	0.1	Закрепление отсутствует
5	178112.20	215630.14	Картометрический метод	0.1	Закрепление отсутствует
6	178088.21	215619.09	Картометрический метод	0.1	Закрепление отсутствует
7	178058.26	215610.88	Картометрический метод	0.1	Закрепление отсутствует
8	178019.50	215607.96	Картометрический метод	0.1	Закрепление отсутствует
9	177948.02	215614.83	Картометрический метод	0.1	Закрепление отсутствует
10	177871.68	215621.76	Картометрический метод	0.1	Закрепление отсутствует
11	177775.81	215623.64	Картометрический метод	0.1	Закрепление отсутствует
12	177720.43	215624.46	Картометрический метод	0.1	Закрепление отсутствует
13	177573.04	215731.99	Картометрический метод	0.1	Закрепление отсутствует
14	177515.59	215809.87	Картометрический метод	0.1	Закрепление отсутствует
15	177495.49	215833.01	Картометрический метод	0.1	Закрепление отсутствует
16	177494.07	215836.29	Картометрический метод	0.1	Закрепление отсутствует

3. Сведения о характерных точках части (частей) границы объекта

Обозначение характерных точек части границы	Координаты, м		Метод определения координат характерной точки	Средняя квадратическая погрешность положения характерной точки (M _t), м	Описание обозначения точки на местности (при наличии)
	X	Y			
1	2	3	4	5	6
17	177502.17	215839.24	Картометрический метод	0.1	Закрепление отсутствует
18	177493.90	215863.95	Картометрический метод	0.1	Закрепление отсутствует
19	177484.35	215860.83	Картометрический метод	0.1	Закрепление отсутствует
20	177484.22	215861.16	Картометрический метод	0.1	Закрепление отсутствует
21	177472.14	215902.83	Картометрический метод	0.1	Закрепление отсутствует
22	177464.99	215924.76	Картометрический метод	0.1	Закрепление отсутствует
23	177440.97	215998.50	Картометрический метод	0.1	Закрепление отсутствует
24	177438.94	216004.21	Картометрический метод	0.1	Закрепление отсутствует
25	177424.45	216040.43	Картометрический метод	0.1	Закрепление отсутствует
26	177418.54	216050.12	Картометрический метод	0.1	Закрепление отсутствует
27	177388.72	216039.43	Картометрический метод	0.1	Закрепление отсутствует
28	177347.43	216029.35	Картометрический метод	0.1	Закрепление отсутствует
29	177214.79	216005.87	Картометрический метод	0.1	Закрепление отсутствует
30	177158.14	215994.44	Картометрический метод	0.1	Закрепление отсутствует
31	177158.93	215990.52	Картометрический метод	0.1	Закрепление отсутствует
32	177215.54	216001.94	Картометрический метод	0.1	Закрепление отсутствует
33	177348.25	216025.43	Картометрический метод	0.1	Закрепление отсутствует
34	177389.85	216035.59	Картометрический метод	0.1	Закрепление отсутствует
35	177416.98	216044.99	Картометрический метод	0.1	Закрепление отсутствует
36	177420.86	216038.63	Картометрический метод	0.1	Закрепление отсутствует
37	177435.20	216002.80	Картометрический метод	0.1	Закрепление отсутствует
38	177437.18	215997.21	Картометрический метод	0.1	Закрепление отсутствует
39	177460.53	215925.54	Картометрический метод	0.1	Закрепление отсутствует
40	177429.89	215917.69	Картометрический метод	0.1	Закрепление отсутствует
41	177415.78	215915.28	Картометрический метод	0.1	Закрепление отсутствует
42	177402.64	215912.34	Картометрический метод	0.1	Закрепление отсутствует

3. Сведения о характерных точках части (частей) границы объекта

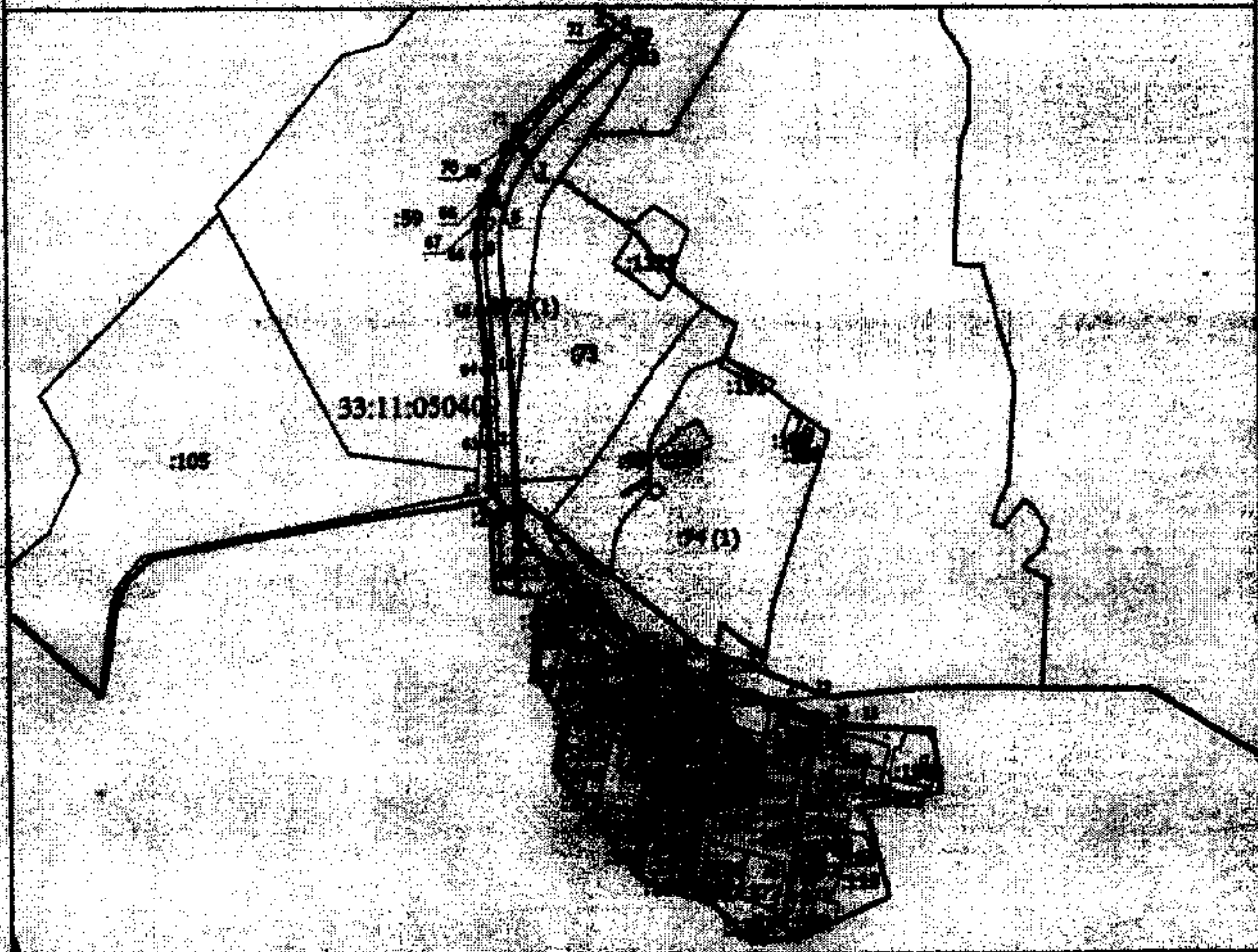
Обозначение характерных точек части границы	Координаты, м		Метод определения координат характерной точки	Средняя квадратическая погрешность положения характерной точки (M _t), м	Описание обозначения точки на местности (при наличии)
	X	Y			
1	2	3	4	5	6
43	177369.59	215907.78	Картометрический метод	0.1	Закрепление отсутствует
44	177325.32	215899.30	Картометрический метод	0.1	Закрепление отсутствует
45	177210.55	215879.13	Картометрический метод	0.1	Закрепление отсутствует
46	177211.25	215875.19	Картометрический метод	0.1	Закрепление отсутствует
47	177326.05	215895.37	Картометрический метод	0.1	Закрепление отсутствует
48	177370.24	215903.83	Картометрический метод	0.1	Закрепление отсутствует
49	177403.35	215908.40	Картометрический метод	0.1	Закрепление отсутствует
50	177416.55	215911.36	Картометрический метод	0.1	Закрепление отсутствует
51	177430.73	215913.78	Картометрический метод	0.1	Закрепление отсутствует
52	177461.77	215921.73	Картометрический метод	0.1	Закрепление отсутствует
53	177468.31	215901.65	Картометрический метод	0.1	Закрепление отсутствует
54	177480.43	215859.88	Картометрический метод	0.1	Закрепление отсутствует
55	177480.54	215859.59	Картометрический метод	0.1	Закрепление отсутствует
56	177471.92	215856.78	Картометрический метод	0.1	Закрепление отсутствует
57	177480.24	215831.26	Картометрический метод	0.1	Закрепление отсутствует
58	177490.31	215834.92	Картометрический метод	0.1	Закрепление отсутствует
59	177492.07	215830.86	Картометрический метод	0.1	Закрепление отсутствует
60	177512.47	215807.37	Картометрический метод	0.1	Закрепление отсутствует
61	177570.19	215729.12	Картометрический метод	0.1	Закрепление отсутствует
62	177719.10	215620.48	Картометрический метод	0.1	Закрепление отсутствует
63	177775.74	215619.64	Картометрический метод	0.1	Закрепление отсутствует
64	177871.46	215617.77	Картометрический метод	0.1	Закрепление отсутствует
65	177947.65	215610.85	Картометрический метод	0.1	Закрепление отсутствует
66	178019.46	215603.95	Картометрический метод	0.1	Закрепление отсутствует
67	178058.95	215606.92	Картометрический метод	0.1	Закрепление отсутствует
68	178089.58	215615.32	Картометрический метод	0.1	Закрепление отсутствует

3. Сведения о характерных точках части (частей) границы объекта

Обозначение характерных точек части границы	Координаты, м		Метод определения координат характерной точки	Средняя квадратическая погрешность положения характерной точки (M _t), м	Описание обозначения точки на местности (при наличии)
	X	Y			
1	2	3	4	5	6
69	178113.89	215626.51	Картометрический метод	0.1	Закрепление отсутствует
70	178158.51	215647.51	Картометрический метод	0.1	Закрепление отсутствует
71	178179.21	215660.31	Картометрический метод	0.1	Закрепление отсутствует
72	178295.48	215774.09	Картометрический метод	0.1	Закрепление отсутствует
73	178300.38	215781.12	Картометрический метод	0.1	Закрепление отсутствует
1	178297.09	215783.39	Картометрический метод	0.1	Закрепление отсутствует

Раздел 4

План границ объекта



Масштаб 1:500

Условные обозначения

- Визуальная образованная часть территории, сведения о которой достаточны для определения ее местоположения
- Зона с ОУ 1 - Зона с особыми условиями использования территории Зона с ОУ 1 — Зона с особыми условиями использования территории «свечная зона объекта: Газопровод магистральный диаметром Р-0,6 МПа до ШРП, ШРП, распределительной газопровод низкого давления для газоснабжения ж.д. по ул. Лесная, Родниковая, ул. Копылова Суворовского района»
- 1 - Обозначение точек характерных точек
- 2 - Cadastral number of land plot
- Существующая часть границы, внесенная в ЕГРН сведения о которой достаточны для определения ее местоположения
- Граница населенного пункта
- Граница муниципального образования
- Граница территориальной зоны
- Граница кадастрового квартала

Подпись



Дата: 11.11.20

**Текстовое описание местоположения границ
населенных пунктов, территориальных зон, особо охраняемых природных
территорий, зон с особыми условиями использования территорий**

Прохождение границы		Описание прохождения границы
от точки	до точки	
1	2	3
1	2	в границах МО Вяткинское (сельское поселение)
2	3	в границах МО Вяткинское (сельское поселение)
3	4	в границах МО Вяткинское (сельское поселение)
4	5	в границах МО Вяткинское (сельское поселение)
5	6	в границах МО Вяткинское (сельское поселение)
6	7	в границах МО Вяткинское (сельское поселение)
7	8	в границах МО Вяткинское (сельское поселение)
8	9	в границах МО Вяткинское (сельское поселение)
9	10	в границах МО Вяткинское (сельское поселение)
10	11	в границах МО Вяткинское (сельское поселение)
11	12	в границах МО Вяткинское (сельское поселение)
12	13	в границах МО Вяткинское (сельское поселение)
13	14	в границах МО Вяткинское (сельское поселение)
14	15	в границах МО Вяткинское (сельское поселение)
15	16	в границах МО Вяткинское (сельское поселение)
16	17	в границах МО Вяткинское (сельское поселение)
17	18	в границах МО Вяткинское (сельское поселение)
18	19	в границах МО Вяткинское (сельское поселение)
19	20	в границах МО Вяткинское (сельское поселение)
20	21	в границах МО Вяткинское (сельское поселение)
21	22	в границах МО Вяткинское (сельское поселение)
22	23	в границах МО Вяткинское (сельское поселение)
23	24	в границах МО Вяткинское (сельское поселение)
24	25	в границах МО Вяткинское (сельское поселение)
25	26	в границах МО Вяткинское (сельское поселение)
26	27	в границах МО Вяткинское (сельское поселение)
27	28	в границах МО Вяткинское (сельское поселение)
28	29	в границах МО Вяткинское (сельское поселение)
29	30	в границах МО Вяткинское (сельское поселение)
30	31	в границах МО Вяткинское (сельское поселение)
31	32	в границах МО Вяткинское (сельское поселение)
32	33	в границах МО Вяткинское (сельское поселение)
33	34	в границах МО Вяткинское (сельское поселение)
34	35	в границах МО Вяткинское (сельское поселение)
35	36	в границах МО Вяткинское (сельское поселение)
36	37	в границах МО Вяткинское (сельское поселение)

**Текстовое описание местоположения границ
населенных пунктов, территориальных зон, особо охраняемых природных
территорий, зон с особыми условиями использования территорий**

Прохождение границы		Описание прохождения границы
от точки	до точки	
1	2	3
37	38	в границах МО Вяткинское (сельское поселение)
38	39	в границах МО Вяткинское (сельское поселение)
39	40	в границах МО Вяткинское (сельское поселение)
40	41	в границах МО Вяткинское (сельское поселение)
41	42	в границах МО Вяткинское (сельское поселение)
42	43	в границах МО Вяткинское (сельское поселение)
43	44	в границах МО Вяткинское (сельское поселение)
44	45	в границах МО Вяткинское (сельское поселение)
45	46	в границах МО Вяткинское (сельское поселение)
46	47	в границах МО Вяткинское (сельское поселение)
47	48	в границах МО Вяткинское (сельское поселение)
48	49	в границах МО Вяткинское (сельское поселение)
49	50	в границах МО Вяткинское (сельское поселение)
50	51	в границах МО Вяткинское (сельское поселение)
51	52	в границах МО Вяткинское (сельское поселение)
52	53	в границах МО Вяткинское (сельское поселение)
53	54	в границах МО Вяткинское (сельское поселение)
54	55	в границах МО Вяткинское (сельское поселение)
55	56	в границах МО Вяткинское (сельское поселение)
56	57	в границах МО Вяткинское (сельское поселение)
57	58	в границах МО Вяткинское (сельское поселение)
58	59	в границах МО Вяткинское (сельское поселение)
59	60	в границах МО Вяткинское (сельское поселение)
60	61	в границах МО Вяткинское (сельское поселение)
61	62	в границах МО Вяткинское (сельское поселение)
62	63	в границах МО Вяткинское (сельское поселение)
63	64	в границах МО Вяткинское (сельское поселение)
64	65	в границах МО Вяткинское (сельское поселение)
65	66	в границах МО Вяткинское (сельское поселение)
66	67	в границах МО Вяткинское (сельское поселение)
67	68	в границах МО Вяткинское (сельское поселение)
68	69	в границах МО Вяткинское (сельское поселение)
69	70	в границах МО Вяткинское (сельское поселение)
70	71	в границах МО Вяткинское (сельское поселение)
71	72	в границах МО Вяткинское (сельское поселение)
72	73	в границах МО Вяткинское (сельское поселение)

**Текстовое описание местоположения границ
населенных пунктов, территориальных зон, особо охраняемых природных
территорий, зон с особыми условиями использования территорий**

Прохождение границы		Описание прохождения границы
от точки	до точки	
1	2	3
73	1	в границах МО Вяткинское (сельское поселение)

Blank area for text description of the boundary location.

ОПИСАНИЕ МЕСТОПОЛОЖЕНИЯ ГРАНИЦ

**Зона с особыми условиями использования территории-охранная зона объекта:
"Газопровод высокого давления от д.Василево до с.Ельтесуново и газоснабжение
жилых домов с.Ельтесуново Собинского района"**

(наименование объекта, местоположение границ которого описано (далее - объект))

Раздел 1

Сведения об объекте

№ п/п	Характеристики объекта	Описание характеристик
1	2	3
1.	Местоположение объекта	601233, Владимирская область, район Собинский, село Ельтесуново
2.	Площадь объекта +/- величина погрешности определения площади (P +/- Дельта P)	10625 +/- 36 м ²
3.	Иные характеристики объекта	-

Раздел 2

Сведения о местоположении границ объекта

1. Система координат МСК-33

2. Сведения о характерных точках границ объекта

Обозначение характерных точек границ	Координаты, м		Метод определения координат характерной точки	Средняя квадратическая погрешность положения характерной точки (M±), м	Описание обозначения точки на местности (при наличии)
	X	Y			
1	2	3	4	5	6
1	202796.44	188916.35	Картометрический метод	0.1	Закрепление отсутствует
2	202786.50	188876.87	Картометрический метод	0.1	Закрепление отсутствует
3	202774.99	188830.70	Картометрический метод	0.1	Закрепление отсутствует
4	202771.87	188831.52	Картометрический метод	0.1	Закрепление отсутствует
5	202766.09	188808.36	Картометрический метод	0.1	Закрепление отсутствует
6	202753.42	188760.84	Картометрический метод	0.1	Закрепление отсутствует
7	202749.19	188746.43	Картометрический метод	0.1	Закрепление отсутствует
8	202748.64	188739.50	Картометрический метод	0.1	Закрепление отсутствует
9	202736.40	188705.00	Картометрический метод	0.1	Закрепление отсутствует
10	202725.22	188672.60	Картометрический метод	0.1	Закрепление отсутствует
11	202711.44	188631.23	Картометрический метод	0.1	Закрепление отсутствует
12	202707.64	188632.50	Картометрический метод	0.1	Закрепление отсутствует
13	202721.43	188673.89	Картометрический метод	0.1	Закрепление отсутствует
14	202732.63	188706.32	Картометрический метод	0.1	Закрепление отсутствует
15	202744.70	188740.34	Картометрический метод	0.1	Закрепление отсутствует
16	202745.24	188747.16	Картометрический метод	0.1	Закрепление отсутствует
17	202749.56	188761.92	Картометрический метод	0.1	Закрепление отсутствует
18	202762.22	188809.36	Картометрический метод	0.1	Закрепление отсутствует
19	202768.98	188836.42	Картометрический метод	0.1	Закрепление отсутствует
20	202772.09	188835.60	Картометрический метод	0.1	Закрепление отсутствует
21	202782.62	188877.84	Картометрический метод	0.1	Закрепление отсутствует
22	202792.56	188917.33	Картометрический метод	0.1	Закрепление отсутствует

2. Сведения о характерных точках границ объекта

Обозначение характерных точек границ	Координаты, м		Метод определения координат характерной точки	Средняя квадратическая погрешность положения характерной точки (M _t), м	Описание обозначения точки на местности (при наличии)
	X	Y			
1	2	3	4	5	6
23	202796.16	188931.43	Картометрический метод	0.1	Закрепление отсутствует
24	202800.04	188930.44	Картометрический метод	0.1	Закрепление отсутствует
1	202796.44	188916.35	Картометрический метод	0.1	Закрепление отсутствует
25	203006.74	189504.51	Картометрический метод	0.1	Закрепление отсутствует
26	202989.75	189490.24	Картометрический метод	0.1	Закрепление отсутствует
27	202986.76	189487.67	Картометрический метод	0.1	Закрепление отсутствует
28	202972.67	189475.71	Картометрический метод	0.1	Закрепление отсутствует
29	202969.21	189472.85	Картометрический метод	0.1	Закрепление отсутствует
30	202972.41	189469.15	Картометрический метод	0.1	Закрепление отсутствует
31	202961.60	189460.49	Картометрический метод	0.1	Закрепление отсутствует
32	202933.15	189438.35	Картометрический метод	0.1	Закрепление отсутствует
33	202904.39	189416.32	Картометрический метод	0.1	Закрепление отсутствует
34	202896.61	189410.38	Картометрический метод	0.1	Закрепление отсутствует
35	202892.51	189407.23	Картометрический метод	0.1	Закрепление отсутствует
36	202869.03	189389.24	Картометрический метод	0.1	Закрепление отсутствует
37	202846.96	189372.59	Картометрический метод	0.1	Закрепление отсутствует
38	202833.05	189362.25	Картометрический метод	0.1	Закрепление отсутствует
39	202816.26	189391.79	Картометрический метод	0.1	Закрепление отсутствует
40	202801.59	189392.94	Картометрический метод	0.1	Закрепление отсутствует
41	202783.53	189394.50	Картометрический метод	0.1	Закрепление отсутствует
42	202783.14	189397.71	Картометрический метод	0.1	Закрепление отсутствует
43	202781.67	189408.07	Картометрический метод	0.1	Закрепление отсутствует
44	202778.88	189427.45	Картометрический метод	0.1	Закрепление отсутствует
45	202778.21	189427.34	Картометрический метод	0.1	Закрепление отсутствует
46	202770.29	189426.24	Картометрический метод	0.1	Закрепление отсутствует
47	202756.41	189423.88	Картометрический метод	0.1	Закрепление отсутствует

2. Сведения о характерных точках границ объекта

Обозначение характерных точек границ	Координаты, м		Метод определения координат характерной точки	Средняя квадратическая погрешность положения характерной точки (M), м	Описание обозначения точки на местности (при наличии)
	X	Y			
1	2	3	4	5	6
48	202756.86	189418.97	Картометрический метод	0.1	Закрепление отсутствует
49	202758.65	189419.07	Картометрический метод	0.1	Закрепление отсутствует
50	202757.63	189410.57	Картометрический метод	0.1	Закрепление отсутствует
51	202758.58	189398.56	Картометрический метод	0.1	Закрепление отсутствует
52	202762.77	189341.52	Картометрический метод	0.1	Закрепление отсутствует
53	202763.35	189334.15	Картометрический метод	0.1	Закрепление отсутствует
54	202771.74	189330.45	Картометрический метод	0.1	Закрепление отсутствует
55	202764.11	189310.43	Картометрический метод	0.1	Закрепление отсутствует
56	202759.25	189304.23	Картометрический метод	0.1	Закрепление отсутствует
57	202744.39	189285.32	Картометрический метод	0.1	Закрепление отсутствует
58	202727.06	189264.13	Картометрический метод	0.1	Закрепление отсутствует
59	202721.88	189255.27	Картометрический метод	0.1	Закрепление отсутствует
60	202720.69	189256.33	Картометрический метод	0.1	Закрепление отсутствует
61	202708.86	189242.16	Картометрический метод	0.1	Закрепление отсутствует
62	202695.04	189224.05	Картометрический метод	0.1	Закрепление отсутствует
63	202679.43	189201.62	Картометрический метод	0.1	Закрепление отсутствует
64	202682.83	189199.34	Картометрический метод	0.1	Закрепление отсутствует
65	202679.19	189190.11	Картометрический метод	0.1	Закрепление отсутствует
66	202665.61	189158.72	Картометрический метод	0.1	Закрепление отсутствует
67	202656.24	189135.92	Картометрический метод	0.1	Закрепление отсутствует
68	202653.73	189136.80	Картометрический метод	0.1	Закрепление отсутствует
69	202650.12	189126.27	Картометрический метод	0.1	Закрепление отсутствует
70	202642.27	189104.63	Картометрический метод	0.1	Закрепление отсутствует
71	202632.90	189079.09	Картометрический метод	0.1	Закрепление отсутствует
72	202628.65	189067.30	Картометрический метод	0.1	Закрепление отсутствует
73	202624.07	189051.82	Картометрический метод	0.1	Закрепление отсутствует

2. Сведения о характерных точках границ объекта

Обозначение характерных точек границ	Координаты, м		Метод определения координат характерной точки	Средняя квадратическая погрешность положения характерной точки (M), м	Описание обозначения точки на местности (при наличии)
	X	Y			
1	2	3	4	5	6
74	202616.16	189024.56	Картометрический метод	0.1	Закрепление отсутствует
75	202604.09	188983.23	Картометрический метод	0.1	Закрепление отсутствует
76	202594.91	188952.07	Картометрический метод	0.1	Закрепление отсутствует
77	202578.55	188897.61	Картометрический метод	0.1	Закрепление отсутствует
78	202577.96	188895.77	Картометрический метод	0.1	Закрепление отсутствует
79	202576.05	188894.34	Картометрический метод	0.1	Закрепление отсутствует
80	202567.49	188887.92	Картометрический метод	0.1	Закрепление отсутствует
81	202574.73	188880.01	Картометрический метод	0.1	Закрепление отсутствует
82	202584.07	188869.67	Картометрический метод	0.1	Закрепление отсутствует
83	202588.28	188868.16	Картометрический метод	0.1	Закрепление отсутствует
84	202589.88	188867.57	Картометрический метод	0.1	Закрепление отсутствует
85	202593.17	188877.34	Картометрический метод	0.1	Закрепление отсутствует
86	202602.85	188908.11	Картометрический метод	0.1	Закрепление отсутствует
87	202613.55	188943.82	Картометрический метод	0.1	Закрепление отсутствует
88	202625.15	188979.14	Картометрический метод	0.1	Закрепление отсутствует
89	202620.60	188980.73	Картометрический метод	0.1	Закрепление отсутствует
90	202636.35	189045.73	Картометрический метод	0.1	Закрепление отсутствует
91	202651.90	189098.83	Картометрический метод	0.1	Закрепление отсутствует
92	202659.75	189118.69	Картометрический метод	0.1	Закрепление отсутствует
93	202661.45	189122.96	Картометрический метод	0.1	Закрепление отсутствует
94	202666.26	189121.60	Картометрический метод	0.1	Закрепление отсутствует
95	202679.57	189118.34	Картометрический метод	0.1	Закрепление отсутствует
96	202699.48	189113.75	Картометрический метод	0.1	Закрепление отсутствует
97	202700.66	189118.17	Картометрический метод	0.1	Закрепление отсутствует
98	202708.40	189115.74	Картометрический метод	0.1	Закрепление отсутствует
99	202740.60	189105.84	Картометрический метод	0.1	Закрепление отсутствует

2. Сведения о характерных точках границ объекта

Обозначение характерных точек границ	Координаты, м		Метод определения координат характерной точки	Средняя квадратическая погрешность положения характерной точки (М), м	Описание обозначения точки на местности (при наличии)
	X	Y			
1	2	3	4	5	6
100	202782.15	189093.24	Картометрический метод	0.1	Закрепление отсутствует
101	202831.10	189078.77	Картометрический метод	0.1	Закрепление отсутствует
102	202829.97	189074.94	Картометрический метод	0.1	Закрепление отсутствует
103	202781.00	189089.41	Картометрический метод	0.1	Закрепление отсутствует
104	202739.43	189102.02	Картометрический метод	0.1	Закрепление отсутствует
105	202707.22	189111.92	Картометрический метод	0.1	Закрепление отсутствует
106	202703.45	189113.10	Картометрический метод	0.1	Закрепление отсутствует
107	202702.36	189108.99	Картометрический метод	0.1	Закрепление отсутствует
108	202678.65	189114.45	Картометрический метод	0.1	Закрепление отсутствует
109	202665.24	189117.73	Картометрический метод	0.1	Закрепление отсутствует
110	202663.83	189118.13	Картометрический метод	0.1	Закрепление отсутствует
111	202663.46	189117.22	Картометрический метод	0.1	Закрепление отсутствует
112	202655.69	189097.53	Картометрический метод	0.1	Закрепление отсутствует
113	202640.22	189044.69	Картометрический метод	0.1	Закрепление отсутствует
114	202625.34	188983.31	Картометрический метод	0.1	Закрепление отсутствует
115	202630.13	188981.63	Картометрический метод	0.1	Закрепление отсутствует
116	202629.05	188978.20	Картометрический метод	0.1	Закрепление отсутствует
117	202617.37	188942.62	Картометрический метод	0.1	Закрепление отсутствует
118	202606.67	188906.94	Картометрический метод	0.1	Закрепление отсутствует
119	202596.98	188876.10	Картометрический метод	0.1	Закрепление отсутствует
120	202593.62	188866.15	Картометрический метод	0.1	Закрепление отсутствует
121	202597.87	188864.51	Картометрический метод	0.1	Закрепление отсутствует
122	202606.27	188861.39	Картометрический метод	0.1	Закрепление отсутствует
123	202611.37	188859.73	Картометрический метод	0.1	Закрепление отсутствует
124	202610.13	188855.92	Картометрический метод	0.1	Закрепление отсутствует
125	202604.95	188857.61	Картометрический метод	0.1	Закрепление отсутствует

2. Сведения о характерных точках границ объекта

Обозначение характерных точек границ	Координаты, м		Метод определения координат характерной точки	Средняя квадратическая погрешность положения характерной точки (M _t), м	Описание обозначения точки на местности (при наличии)
	X	Y			
1	2	3	4	5	6
126	202596.46	188860.77	Картометрический метод	0.1	Закрепление отсутствует
127	202590.41	188863.11	Картометрический метод	0.1	Закрепление отсутствует
128	202586.91	188864.40	Картометрический метод	0.1	Закрепление отсутствует
129	202581.77	188866.25	Картометрический метод	0.1	Закрепление отсутствует
130	202571.77	188877.32	Картометрический метод	0.1	Закрепление отсутствует
131	202563.30	188886.58	Картометрический метод	0.1	Закрепление отсутствует
132	202538.79	188862.88	Картометрический метод	0.1	Закрепление отсутствует
133	202537.68	188861.86	Картометрический метод	0.1	Закрепление отсутствует
134	202454.95	188783.96	Картометрический метод	0.1	Закрепление отсутствует
135	202468.60	188773.35	Картометрический метод	0.1	Закрепление отсутствует
136	202482.94	188762.11	Картометрический метод	0.1	Закрепление отсутствует
137	202484.33	188760.96	Картометрический метод	0.1	Закрепление отсутствует
138	202481.79	188757.88	Картометрический метод	0.1	Закрепление отсутствует
139	202480.43	188759.00	Картометрический метод	0.1	Закрепление отсутствует
140	202466.13	188770.20	Картометрический метод	0.1	Закрепление отсутствует
141	202451.06	188781.91	Картометрический метод	0.1	Закрепление отсутствует
142	202423.78	188754.16	Картометрический метод	0.1	Закрепление отсутствует
143	202403.20	188733.13	Картометрический метод	0.1	Закрепление отсутствует
144	202387.65	188717.71	Картометрический метод	0.1	Закрепление отсутствует
145	202384.83	188720.55	Картометрический метод	0.1	Закрепление отсутствует
146	202400.36	188735.95	Картометрический метод	0.1	Закрепление отсутствует
147	202420.93	188756.96	Картометрический метод	0.1	Закрепление отсутствует
148	202450.82	188787.38	Картометрический метод	0.1	Закрепление отсутствует
149	202451.82	188786.51	Картометрический метод	0.1	Закрепление отсутствует
150	202534.96	188864.78	Картометрический метод	0.1	Закрепление отсутствует
151	202536.05	188865.79	Картометрический метод	0.1	Закрепление отсутствует

2. Сведения о характерных точках границ объекта

Обозначение характерных точек границ	Координаты, м		Метод определения координат характерной точки	Средняя квадратическая погрешность положения характерной точки (M _t), м	Описание обозначения точки на местности (при наличии)
	X	Y			
1	2	3	4	5	6
152	202563.40	188892.24	Картометрический метод	0.1	Закрепление отсутствует
153	202564.74	188890.86	Картометрический метод	0.1	Закрепление отсутствует
154	202573.65	188897.53	Картометрический метод	0.1	Закрепление отсутствует
155	202574.54	188898.20	Картометрический метод	0.1	Закрепление отсутствует
156	202574.73	188898.80	Картометрический метод	0.1	Закрепление отсутствует
157	202591.07	188953.21	Картометрический метод	0.1	Закрепление отсутствует
158	202600.25	188984.35	Картометрический метод	0.1	Закрепление отсутствует
159	202612.31	189025.68	Картометрический метод	0.1	Закрепление отсутствует
160	202620.23	189052.95	Картометрический метод	0.1	Закрепление отсутствует
161	202624.85	189068.54	Картометрический метод	0.1	Закрепление отсутствует
162	202629.14	189080.46	Картометрический метод	0.1	Закрепление отсутствует
163	202638.51	189106.00	Картометрический метод	0.1	Закрепление отсутствует
164	202646.35	189127.60	Картометрический метод	0.1	Закрепление отсутствует
165	202649.96	189138.15	Картометрический метод	0.1	Закрепление отсутствует
166	202651.28	189141.91	Картометрический метод	0.1	Закрепление отсутствует
167	202653.98	189140.95	Картометрический метод	0.1	Закрепление отсутствует
168	202661.92	189160.28	Картометрический метод	0.1	Закрепление отсутствует
169	202675.49	189191.64	Картометрический метод	0.1	Закрепление отсутствует
170	202677.93	189197.81	Картометрический метод	0.1	Закрепление отсутствует
171	202673.83	189200.57	Картометрический метод	0.1	Закрепление отсутствует
172	202691.81	189226.40	Картометрический метод	0.1	Закрепление отсутствует
173	202705.73	189244.65	Картометрический метод	0.1	Закрепление отсутствует
174	202720.27	189262.07	Картометрический метод	0.1	Закрепление отсутствует
175	202720.89	189261.51	Картометрический метод	0.1	Закрепление отсутствует
176	202723.76	189266.42	Картометрический метод	0.1	Закрепление отсутствует
177	202741.27	189287.82	Картометрический метод	0.1	Закрепление отсутствует

2. Сведения о характерных точках границ объекта

Обозначение характерных точек границ	Координаты, м		Метод определения координат характерной точки	Средняя квадратическая погрешность положения характерной точки (M _t), м	Описание обозначения точки на местности (при наличии)
	X	Y			
1	2	3	4	5	6
178	202756.10	189306.70	Картометрический метод	0.1	Закрепление отсутствует
179	202760.58	189312.42	Картометрический метод	0.1	Закрепление отсутствует
180	202766.65	189328.33	Картометрический метод	0.1	Закрепление отсутствует
181	202759.55	189331.46	Картометрический метод	0.1	Закрепление отсутствует
182	202758.79	189341.22	Картометрический метод	0.1	Закрепление отсутствует
183	202754.59	189398.26	Картометрический метод	0.1	Закрепление отсутствует
184	202753.61	189410.65	Картометрический метод	0.1	Закрепление отсутствует
185	202754.11	189414.80	Картометрический метод	0.1	Закрепление отсутствует
186	202753.24	189414.75	Картометрический метод	0.1	Закрепление отсутствует
187	202752.25	189425.37	Картометрический метод	0.1	Закрепление отсутствует
188	202751.16	189438.92	Картометрический метод	0.1	Закрепление отсутствует
189	202750.93	189441.60	Картометрический метод	0.1	Закрепление отсутствует
190	202750.76	189443.80	Картометрический метод	0.1	Закрепление отсутствует
191	202750.18	189449.04	Картометрический метод	0.1	Закрепление отсутствует
192	202749.06	189462.00	Картометрический метод	0.1	Закрепление отсутствует
193	202748.77	189465.70	Картометрический метод	0.1	Закрепление отсутствует
194	202749.21	189471.71	Картометрический метод	0.1	Закрепление отсутствует
195	202748.25	189471.60	Картометрический метод	0.1	Закрепление отсутствует
196	202745.94	189493.23	Картометрический метод	0.1	Закрепление отсутствует
197	202744.60	189506.49	Картометрический метод	0.1	Закрепление отсутствует
198	202744.52	189508.07	Картометрический метод	0.1	Закрепление отсутствует
199	202740.88	189542.10	Картометрический метод	0.1	Закрепление отсутствует
200	202737.82	189572.68	Картометрический метод	0.1	Закрепление отсутствует
201	202737.62	189574.53	Картометрический метод	0.1	Закрепление отсутствует
202	202737.32	189578.55	Картометрический метод	0.1	Закрепление отсутствует
203	202737.02	189581.38	Картометрический метод	0.1	Закрепление отсутствует

2. Сведения о характерных точках границ объекта

Обозначение характерных точек границ	Координаты, м		Метод определения координат характерной точки	Средняя квадратическая погрешность положения характерной точки (M _t), м	Описание обозначения точки на местности (при наличии)
	X	Y			
1	2	3	4	5	6
204	202734.37	189607.16	Картометрический метод	0.1	Закрепление отсутствует
205	202732.97	189620.80	Картометрический метод	0.1	Закрепление отсутствует
206	202732.92	189621.16	Картометрический метод	0.1	Закрепление отсутствует
207	202729.15	189629.23	Картометрический метод	0.1	Закрепление отсутствует
208	202716.60	189655.95	Картометрический метод	0.1	Закрепление отсутствует
209	202705.95	189678.62	Картометрический метод	0.1	Закрепление отсутствует
210	202709.57	189680.32	Картометрический метод	0.1	Закрепление отсутствует
211	202720.22	189657.65	Картометрический метод	0.1	Закрепление отсутствует
212	202732.77	189630.93	Картометрический метод	0.1	Закрепление отсутствует
213	202736.81	189622.29	Картометрический метод	0.1	Закрепление отсутствует
214	202736.94	189621.26	Картометрический метод	0.1	Закрепление отсутствует
215	202738.35	189607.57	Картометрический метод	0.1	Закрепление отсутствует
216	202741.00	189581.79	Картометрический метод	0.1	Закрепление отсутствует
217	202741.30	189578.91	Картометрический метод	0.1	Закрепление отсутствует
218	202741.60	189574.90	Картометрический метод	0.1	Закрепление отсутствует
219	202741.80	189573.10	Картометрический метод	0.1	Закрепление отсутствует
220	202744.86	189542.51	Картометрический метод	0.1	Закрепление отсутствует
221	202748.51	189508.38	Картометрический метод	0.1	Закрепление отсутствует
222	202748.59	189506.79	Картометрический метод	0.1	Закрепление отсутствует
223	202749.91	189493.64	Картометрический метод	0.1	Закрепление отсутствует
224	202751.79	189476.05	Картометрический метод	0.1	Закрепление отсутствует
225	202753.55	189476.26	Картометрический метод	0.1	Закрепление отсутствует
226	202752.78	189465.71	Картометрический метод	0.1	Закрепление отсутствует
227	202753.05	189462.33	Картометрический метод	0.1	Закрепление отсутствует
228	202754.16	189449.43	Картометрический метод	0.1	Закрепление отсутствует
229	202754.75	189444.17	Картометрический метод	0.1	Закрепление отсутствует

2. Сведения о характерных точках границ объекта

Обозначение характерных точек границ	Координаты, м		Метод определения координат характерной точки	Средняя квадратическая погрешность положения характерной точки (M _t), м	Описание обозначения точки на местности (при наличии)
	X	Y			
1	2	3	4	5	6
230	202754.92	189441.92	Картометрический метод	0.1	Закрепление отсутствует
231	202755.14	189439.25	Картометрический метод	0.1	Закрепление отсутствует
232	202756.06	189427.88	Картометрический метод	0.1	Закрепление отсутствует
233	202769.68	189430.19	Картометрический метод	0.1	Закрепление отсутствует
234	202777.63	189431.30	Картометрический метод	0.1	Закрепление отсутствует
235	202778.32	189431.41	Картометрический метод	0.1	Закрепление отсутствует
236	202772.48	189474.20	Картометрический метод	0.1	Закрепление отсутствует
237	202769.97	189495.01	Картометрический метод	0.1	Закрепление отсутствует
238	202767.62	189519.52	Картометрический метод	0.1	Закрепление отсутствует
239	202765.37	189544.62	Картометрический метод	0.1	Закрепление отсутствует
240	202764.74	189550.55	Картометрический метод	0.1	Закрепление отсутствует
241	202764.44	189553.91	Картометрический метод	0.1	Закрепление отсутствует
242	202761.82	189580.49	Картометрический метод	0.1	Закрепление отсутствует
243	202761.19	189585.45	Картометрический метод	0.1	Закрепление отсутствует
244	202765.37	189586.61	Картометрический метод	0.1	Закрепление отсутствует
245	202764.50	189589.72	Картометрический метод	0.1	Закрепление отсутствует
246	202753.88	189625.55	Картометрический метод	0.1	Закрепление отсутствует
247	202744.01	189656.71	Картометрический метод	0.1	Закрепление отсутствует
248	202747.02	189658.03	Картометрический метод	0.1	Закрепление отсутствует
249	202744.57	189663.60	Картометрический метод	0.1	Закрепление отсутствует
250	202736.03	189683.44	Картометрический метод	0.1	Закрепление отсутствует
251	202726.63	189705.24	Картометрический метод	0.1	Закрепление отсутствует
252	202716.67	189727.83	Картометрический метод	0.1	Закрепление отсутствует
253	202720.33	189729.44	Картометрический метод	0.1	Закрепление отсутствует
254	202730.30	189706.84	Картометрический метод	0.1	Закрепление отсутствует
255	202739.71	189685.02	Картометрический метод	0.1	Закрепление отсутствует

2. Сведения о характерных точках границ объекта


Обозначение характерных точек границ	Координаты, м		Метод определения координат характерной точки	Средняя квадратическая погрешность положения характерной точки (M _t), м	Описание обозначения точки на местности (при наличии)
	X	Y			
1	2	3	4	5	6
256	202748.23	189665.20	Картометрический метод	0.1	Закрепление отсутствует
257	202752.31	189655.97	Картометрический метод	0.1	Закрепление отсутствует
258	202748.91	189654.49	Картометрический метод	0.1	Закрепление отсутствует
259	202757.71	189626.72	Картометрический метод	0.1	Закрепление отсутствует
260	202768.35	189590.82	Картометрический метод	0.1	Закрепление отсутствует
261	202770.30	189583.83	Картометрический метод	0.1	Закрепление отсутствует
262	202765.60	189582.52	Картометрический метод	0.1	Закрепление отсутствует
263	202765.80	189580.94	Картометрический метод	0.1	Закрепление отсутствует
264	202768.43	189554.28	Картометрический метод	0.1	Закрепление отсутствует
265	202768.72	189550.93	Картометрический метод	0.1	Закрепление отсутствует
266	202769.35	189545.01	Картометрический метод	0.1	Закрепление отсутствует
267	202771.60	189519.89	Картометрический метод	0.1	Закрепление отсутствует
268	202773.95	189495.44	Картометрический метод	0.1	Закрепление отсутствует
269	202776.45	189474.71	Картометрический метод	0.1	Закрепление отсутствует
270	202782.55	189430.01	Картометрический метод	0.1	Закрепление отсутствует
271	202785.63	189408.64	Картометрический метод	0.1	Закрепление отсутствует
272	202787.11	189398.20	Картометрический метод	0.1	Закрепление отсутствует
273	202801.92	189396.93	Картометрический метод	0.1	Закрепление отсутствует
274	202818.68	189395.61	Картометрический метод	0.1	Закрепление отсутствует
275	202834.30	189368.16	Картометрический метод	0.1	Закрепление отсутствует
276	202844.56	189375.79	Картометрический метод	0.1	Закрепление отсутствует
277	202866.61	189392.43	Картометрический метод	0.1	Закрепление отсутствует
278	202890.08	189410.40	Картометрический метод	0.1	Закрепление отсутствует
279	202894.17	189413.55	Картометрический метод	0.1	Закрепление отсутствует
280	202901.96	189419.50	Картометрический метод	0.1	Закрепление отсутствует
281	202930.71	189441.52	Картометрический метод	0.1	Закрепление отсутствует

2. Сведения о характерных точках границ объекта

Обозначение характерных точек границ	Координаты, м		Метод определения координат характерной точки	Средняя квадратическая погрешность положения характерной точки (M _t), м	Описание обозначения точки на местности (при наличии)
	X	Y			
1	2	3	4	5	6
282	202959.12	189463.63	Картометрический метод	0.1	Закрепление отсутствует
283	202966.67	189469.68	Картометрический метод	0.1	Закрепление отсутствует
284	202963.51	189473.34	Картометрический метод	0.1	Закрепление отсутствует
285	202970.10	189478.78	Картометрический метод	0.1	Закрепление отсутствует
286	202984.16	189490.71	Картометрический метод	0.1	Закрепление отсутствует
287	202987.16	189493.28	Картометрический метод	0.1	Закрепление отсутствует
288	203004.16	189507.56	Картометрический метод	0.1	Закрепление отсутствует
289	203021.36	189522.34	Картометрический метод	0.1	Закрепление отсутствует
290	203023.97	189519.30	Картометрический метод	0.1	Закрепление отсутствует
25	203006.74	189504.51	Картометрический метод	0.1	Закрепление отсутствует

3. Сведения о характерных точках части (частей) границы объекта

Обозначение характерных точек части границы	Координаты, м		Метод определения координат характерной точки	Средняя квадратическая погрешность положения характерной точки (M _t), м	Описание обозначения точки на местности (при наличии)
	X	Y			
1	2	3	4	5	6
-	-	-	-	-	-



Yabancı Okulların
 Bütün öğrencileri ve öğretmenleri ile aileleri ve yakınları ile birlikte
 1945-46 öğretim yılında İstanbul'da bulunan bütün yabancı okulların öğrencileri ve öğretmenleri ile aileleri ve yakınları ile birlikte
 İstanbul'da bulunan bütün yabancı okulların öğrencileri ve öğretmenleri ile aileleri ve yakınları ile birlikte
 İstanbul'da bulunan bütün yabancı okulların öğrencileri ve öğretmenleri ile aileleri ve yakınları ile birlikte



No: 11/10

**Текстовое описание местоположения границ
населенных пунктов, территориальных зон, особо охраняемых природных
территорий, зон с особыми условиями использования территорий**

Прохождение границы		Описание прохождения границы
от точки	до точки	
1	2	3
1	2	в границах МО Рождественское (сельское поселение)
2	3	в границах МО Рождественское (сельское поселение)
3	4	в границах МО Рождественское (сельское поселение)
4	5	в границах МО Рождественское (сельское поселение)
5	6	в границах МО Рождественское (сельское поселение)
6	7	в границах МО Рождественское (сельское поселение)
7	8	в границах МО Рождественское (сельское поселение)
8	9	в границах МО Рождественское (сельское поселение)
9	10	в границах МО Рождественское (сельское поселение)
10	11	в границах МО Рождественское (сельское поселение)
11	12	в границах МО Рождественское (сельское поселение)
12	13	в границах МО Рождественское (сельское поселение)
13	14	в границах МО Рождественское (сельское поселение)
14	15	в границах МО Рождественское (сельское поселение)
15	16	в границах МО Рождественское (сельское поселение)
16	17	в границах МО Рождественское (сельское поселение)
17	18	в границах МО Рождественское (сельское поселение)
18	19	в границах МО Рождественское (сельское поселение)
19	20	в границах МО Рождественское (сельское поселение)
20	21	в границах МО Рождественское (сельское поселение)
21	22	в границах МО Рождественское (сельское поселение)
22	23	в границах МО Рождественское (сельское поселение)
23	24	в границах МО Рождественское (сельское поселение)
24	1	в границах МО Рождественское (сельское поселение)
25	26	в границах МО Рождественское (сельское поселение)
26	27	в границах МО Рождественское (сельское поселение)
27	28	в границах МО Рождественское (сельское поселение)
28	29	в границах МО Рождественское (сельское поселение)
29	30	в границах МО Рождественское (сельское поселение)
30	31	в границах МО Рождественское (сельское поселение)
31	32	в границах МО Рождественское (сельское поселение)
32	33	в границах МО Рождественское (сельское поселение)
33	34	в границах МО Рождественское (сельское поселение)
34	35	в границах МО Рождественское (сельское поселение)
35	36	в границах МО Рождественское (сельское поселение)
36	37	в границах МО Рождественское (сельское поселение)

**Текстовое описание местоположения границ
населенных пунктов, территориальных зон, особо охраняемых природных
территорий, зон с особыми условиями использования территорий**

Прохождение границы		Описание прохождения границы
от точки	до точки	
1	2	3
37	38	в границах МО Рождественское (сельское поселение)
38	39	в границах МО Рождественское (сельское поселение)
39	40	в границах МО Рождественское (сельское поселение)
40	41	в границах МО Рождественское (сельское поселение)
41	42	в границах МО Рождественское (сельское поселение)
42	43	в границах МО Рождественское (сельское поселение)
43	44	в границах МО Рождественское (сельское поселение)
44	45	в границах МО Рождественское (сельское поселение)
45	46	в границах МО Рождественское (сельское поселение)
46	47	в границах МО Рождественское (сельское поселение)
47	48	в границах МО Рождественское (сельское поселение)
48	49	в границах МО Рождественское (сельское поселение)
49	50	в границах МО Рождественское (сельское поселение)
50	51	в границах МО Рождественское (сельское поселение)
51	52	в границах МО Рождественское (сельское поселение)
52	53	в границах МО Рождественское (сельское поселение)
53	54	в границах МО Рождественское (сельское поселение)
54	55	в границах МО Рождественское (сельское поселение)
55	56	в границах МО Рождественское (сельское поселение)
56	57	в границах МО Рождественское (сельское поселение)
57	58	в границах МО Рождественское (сельское поселение)
58	59	в границах МО Рождественское (сельское поселение)
59	60	в границах МО Рождественское (сельское поселение)
60	61	в границах МО Рождественское (сельское поселение)
61	62	в границах МО Рождественское (сельское поселение)
62	63	в границах МО Рождественское (сельское поселение)
63	64	в границах МО Рождественское (сельское поселение)
64	65	в границах МО Рождественское (сельское поселение)
65	66	в границах МО Рождественское (сельское поселение)
66	67	в границах МО Рождественское (сельское поселение)
67	68	в границах МО Рождественское (сельское поселение)
68	69	в границах МО Рождественское (сельское поселение)
69	70	в границах МО Рождественское (сельское поселение)
70	71	в границах МО Рождественское (сельское поселение)
71	72	в границах МО Рождественское (сельское поселение)
72	73	в границах МО Рождественское (сельское поселение)

**Текстовое описание местоположения границ
населенных пунктов, территориальных зон, особо охраняемых природных
территорий, зон с особыми условиями использования территорий**

Прохождение границы		Описание прохождения границы
от точки	до точки	
1	2	3
73	74	в границах МО Рождественское (сельское поселение)
74	75	в границах МО Рождественское (сельское поселение)
75	76	в границах МО Рождественское (сельское поселение)
76	77	в границах МО Рождественское (сельское поселение)
77	78	в границах МО Рождественское (сельское поселение)
78	79	в границах МО Рождественское (сельское поселение)
79	80	в границах МО Рождественское (сельское поселение)
80	81	в границах МО Рождественское (сельское поселение)
81	82	в границах МО Рождественское (сельское поселение)
82	83	в границах МО Рождественское (сельское поселение)
83	84	в границах МО Рождественское (сельское поселение)
84	85	в границах МО Рождественское (сельское поселение)
85	86	в границах МО Рождественское (сельское поселение)
86	87	в границах МО Рождественское (сельское поселение)
87	88	в границах МО Рождественское (сельское поселение)
88	89	в границах МО Рождественское (сельское поселение)
89	90	в границах МО Рождественское (сельское поселение)
90	91	в границах МО Рождественское (сельское поселение)
91	92	в границах МО Рождественское (сельское поселение)
92	93	в границах МО Рождественское (сельское поселение)
93	94	в границах МО Рождественское (сельское поселение)
94	95	в границах МО Рождественское (сельское поселение)
95	96	в границах МО Рождественское (сельское поселение)
96	97	в границах МО Рождественское (сельское поселение)
97	98	в границах МО Рождественское (сельское поселение)
98	99	в границах МО Рождественское (сельское поселение)
99	100	в границах МО Рождественское (сельское поселение)
100	101	в границах МО Рождественское (сельское поселение)
101	102	в границах МО Рождественское (сельское поселение)
102	103	в границах МО Рождественское (сельское поселение)
103	104	в границах МО Рождественское (сельское поселение)
104	105	в границах МО Рождественское (сельское поселение)
105	106	в границах МО Рождественское (сельское поселение)
106	107	в границах МО Рождественское (сельское поселение)
107	108	в границах МО Рождественское (сельское поселение)
108	109	в границах МО Рождественское (сельское поселение)

**Текстовое описание местоположения границ
населенных пунктов, территориальных зон, особо охраняемых природных
территорий, зон с особыми условиями использования территорий**

Прохождение границы		Описание прохождения границы
от точки	до точки	
1	2	3
109	110	в границах МО Рождественское (сельское поселение)
110	111	в границах МО Рождественское (сельское поселение)
111	112	в границах МО Рождественское (сельское поселение)
112	113	в границах МО Рождественское (сельское поселение)
113	114	в границах МО Рождественское (сельское поселение)
114	115	в границах МО Рождественское (сельское поселение)
115	116	в границах МО Рождественское (сельское поселение)
116	117	в границах МО Рождественское (сельское поселение)
117	118	в границах МО Рождественское (сельское поселение)
118	119	в границах МО Рождественское (сельское поселение)
119	120	в границах МО Рождественское (сельское поселение)
120	121	в границах МО Рождественское (сельское поселение)
121	122	в границах МО Рождественское (сельское поселение)
122	123	в границах МО Рождественское (сельское поселение)
123	124	в границах МО Рождественское (сельское поселение)
124	125	в границах МО Рождественское (сельское поселение)
125	126	в границах МО Рождественское (сельское поселение)
126	127	в границах МО Рождественское (сельское поселение)
127	128	в границах МО Рождественское (сельское поселение)
128	129	в границах МО Рождественское (сельское поселение)
129	130	в границах МО Рождественское (сельское поселение)
130	131	в границах МО Рождественское (сельское поселение)
131	132	в границах МО Рождественское (сельское поселение)
132	133	в границах МО Рождественское (сельское поселение)
133	134	в границах МО Рождественское (сельское поселение)
134	135	в границах МО Рождественское (сельское поселение)
135	136	в границах МО Рождественское (сельское поселение)
136	137	в границах МО Рождественское (сельское поселение)
137	138	в границах МО Рождественское (сельское поселение)
138	139	в границах МО Рождественское (сельское поселение)
139	140	в границах МО Рождественское (сельское поселение)
140	141	в границах МО Рождественское (сельское поселение)
141	142	в границах МО Рождественское (сельское поселение)
142	143	в границах МО Рождественское (сельское поселение)
143	144	в границах МО Рождественское (сельское поселение)
144	145	в границах МО Рождественское (сельское поселение)

**Текстовое описание местоположения границ
населенных пунктов, территориальных зон, особо охраняемых природных
территорий, зон с особыми условиями использования территорий**

Прохождение границы		Описание прохождения границы
от точки	до точки	
1	2	3
145	146	в границах МО Рождественское (сельское поселение)
146	147	в границах МО Рождественское (сельское поселение)
147	148	в границах МО Рождественское (сельское поселение)
148	149	в границах МО Рождественское (сельское поселение)
149	150	в границах МО Рождественское (сельское поселение)
150	151	в границах МО Рождественское (сельское поселение)
151	152	в границах МО Рождественское (сельское поселение)
152	153	в границах МО Рождественское (сельское поселение)
153	154	в границах МО Рождественское (сельское поселение)
154	155	в границах МО Рождественское (сельское поселение)
155	156	в границах МО Рождественское (сельское поселение)
156	157	в границах МО Рождественское (сельское поселение)
157	158	в границах МО Рождественское (сельское поселение)
158	159	в границах МО Рождественское (сельское поселение)
159	160	в границах МО Рождественское (сельское поселение)
160	161	в границах МО Рождественское (сельское поселение)
161	162	в границах МО Рождественское (сельское поселение)
162	163	в границах МО Рождественское (сельское поселение)
163	164	в границах МО Рождественское (сельское поселение)
164	165	в границах МО Рождественское (сельское поселение)
165	166	в границах МО Рождественское (сельское поселение)
166	167	в границах МО Рождественское (сельское поселение)
167	168	в границах МО Рождественское (сельское поселение)
168	169	в границах МО Рождественское (сельское поселение)
169	170	в границах МО Рождественское (сельское поселение)
170	171	в границах МО Рождественское (сельское поселение)
171	172	в границах МО Рождественское (сельское поселение)
172	173	в границах МО Рождественское (сельское поселение)
173	174	в границах МО Рождественское (сельское поселение)
174	175	в границах МО Рождественское (сельское поселение)
175	176	в границах МО Рождественское (сельское поселение)
176	177	в границах МО Рождественское (сельское поселение)
177	178	в границах МО Рождественское (сельское поселение)
178	179	в границах МО Рождественское (сельское поселение)
179	180	в границах МО Рождественское (сельское поселение)
180	181	в границах МО Рождественское (сельское поселение)

**Текстовое описание местоположения границ
населенных пунктов, территориальных зон, особо охраняемых природных
территорий, зон с особыми условиями использования территорий**

Прохождение границы		Описание прохождения границы
от точки	до точки	
1	2	3
181	182	в границах МО Рождественское (сельское поселение)
182	183	в границах МО Рождественское (сельское поселение)
183	184	в границах МО Рождественское (сельское поселение)
184	185	в границах МО Рождественское (сельское поселение)
185	186	в границах МО Рождественское (сельское поселение)
186	187	в границах МО Рождественское (сельское поселение)
187	188	в границах МО Рождественское (сельское поселение)
188	189	в границах МО Рождественское (сельское поселение)
189	190	в границах МО Рождественское (сельское поселение)
190	191	в границах МО Рождественское (сельское поселение)
191	192	в границах МО Рождественское (сельское поселение)
192	193	в границах МО Рождественское (сельское поселение)
193	194	в границах МО Рождественское (сельское поселение)
194	195	в границах МО Рождественское (сельское поселение)
195	196	в границах МО Рождественское (сельское поселение)
196	197	в границах МО Рождественское (сельское поселение)
197	198	в границах МО Рождественское (сельское поселение)
198	199	в границах МО Рождественское (сельское поселение)
199	200	в границах МО Рождественское (сельское поселение)
200	201	в границах МО Рождественское (сельское поселение)
201	202	в границах МО Рождественское (сельское поселение)
202	203	в границах МО Рождественское (сельское поселение)
203	204	в границах МО Рождественское (сельское поселение)
204	205	в границах МО Рождественское (сельское поселение)
205	206	в границах МО Рождественское (сельское поселение)
206	207	в границах МО Рождественское (сельское поселение)
207	208	в границах МО Рождественское (сельское поселение)
208	209	в границах МО Рождественское (сельское поселение)
209	210	в границах МО Рождественское (сельское поселение)
210	211	в границах МО Рождественское (сельское поселение)
211	212	в границах МО Рождественское (сельское поселение)
212	213	в границах МО Рождественское (сельское поселение)
213	214	в границах МО Рождественское (сельское поселение)
214	215	в границах МО Рождественское (сельское поселение)
215	216	в границах МО Рождественское (сельское поселение)
216	217	в границах МО Рождественское (сельское поселение)

**Текстовое описание местоположения границ
населенных пунктов, территориальных зон, особо охраняемых природных
территорий, зон с особыми условиями использования территорий**

Прохождение границы		Описание прохождения границы
от точки	до точки	
1	2	3
217	218	в границах МО Рождественское (сельское поселение)
218	219	в границах МО Рождественское (сельское поселение)
219	220	в границах МО Рождественское (сельское поселение)
220	221	в границах МО Рождественское (сельское поселение)
221	222	в границах МО Рождественское (сельское поселение)
222	223	в границах МО Рождественское (сельское поселение)
223	224	в границах МО Рождественское (сельское поселение)
224	225	в границах МО Рождественское (сельское поселение)
225	226	в границах МО Рождественское (сельское поселение)
226	227	в границах МО Рождественское (сельское поселение)
227	228	в границах МО Рождественское (сельское поселение)
228	229	в границах МО Рождественское (сельское поселение)
229	230	в границах МО Рождественское (сельское поселение)
230	231	в границах МО Рождественское (сельское поселение)
231	232	в границах МО Рождественское (сельское поселение)
232	233	в границах МО Рождественское (сельское поселение)
233	234	в границах МО Рождественское (сельское поселение)
234	235	в границах МО Рождественское (сельское поселение)
235	236	в границах МО Рождественское (сельское поселение)
236	237	в границах МО Рождественское (сельское поселение)
237	238	в границах МО Рождественское (сельское поселение)
238	239	в границах МО Рождественское (сельское поселение)
239	240	в границах МО Рождественское (сельское поселение)
240	241	в границах МО Рождественское (сельское поселение)
241	242	в границах МО Рождественское (сельское поселение)
242	243	в границах МО Рождественское (сельское поселение)
243	244	в границах МО Рождественское (сельское поселение)
244	245	в границах МО Рождественское (сельское поселение)
245	246	в границах МО Рождественское (сельское поселение)
246	247	в границах МО Рождественское (сельское поселение)
247	248	в границах МО Рождественское (сельское поселение)
248	249	в границах МО Рождественское (сельское поселение)
249	250	в границах МО Рождественское (сельское поселение)
250	251	в границах МО Рождественское (сельское поселение)
251	252	в границах МО Рождественское (сельское поселение)
252	253	в границах МО Рождественское (сельское поселение)

**Текстовое описание местоположения границ
населенных пунктов, территориальных зон, особо охраняемых природных
территорий, зон с особыми условиями использования территорий**

Прохождение границы		Описание прохождения границы
от точки	до точки	
1	2	3
253	254	в границах МО Рождественское (сельское поселение)
254	255	в границах МО Рождественское (сельское поселение)
255	256	в границах МО Рождественское (сельское поселение)
256	257	в границах МО Рождественское (сельское поселение)
257	258	в границах МО Рождественское (сельское поселение)
258	259	в границах МО Рождественское (сельское поселение)
259	260	в границах МО Рождественское (сельское поселение)
260	261	в границах МО Рождественское (сельское поселение)
261	262	в границах МО Рождественское (сельское поселение)
262	263	в границах МО Рождественское (сельское поселение)
263	264	в границах МО Рождественское (сельское поселение)
264	265	в границах МО Рождественское (сельское поселение)
265	266	в границах МО Рождественское (сельское поселение)
266	267	в границах МО Рождественское (сельское поселение)
267	268	в границах МО Рождественское (сельское поселение)
268	269	в границах МО Рождественское (сельское поселение)
269	270	в границах МО Рождественское (сельское поселение)
270	271	в границах МО Рождественское (сельское поселение)
271	272	в границах МО Рождественское (сельское поселение)
272	273	в границах МО Рождественское (сельское поселение)
273	274	в границах МО Рождественское (сельское поселение)
274	275	в границах МО Рождественское (сельское поселение)
275	276	в границах МО Рождественское (сельское поселение)
276	277	в границах МО Рождественское (сельское поселение)
277	278	в границах МО Рождественское (сельское поселение)
278	279	в границах МО Рождественское (сельское поселение)
279	280	в границах МО Рождественское (сельское поселение)
280	281	в границах МО Рождественское (сельское поселение)
281	282	в границах МО Рождественское (сельское поселение)
282	283	в границах МО Рождественское (сельское поселение)
283	284	в границах МО Рождественское (сельское поселение)
284	285	в границах МО Рождественское (сельское поселение)
285	286	в границах МО Рождественское (сельское поселение)
286	287	в границах МО Рождественское (сельское поселение)
287	288	в границах МО Рождественское (сельское поселение)
288	289	в границах МО Рождественское (сельское поселение)

**Текстовое описание местоположения границ
населенных пунктов, территориальных зон, особо охраняемых природных
территорий, зон с особыми условиями использования территорий**

Прохождение границы		Описание прохождения границы
от точки	до точки	
1	2	3
289	290	в границах МО Рождественское (сельское поселение)
290	25	в границах МО Рождественское (сельское поселение)

ОПИСАНИЕ МЕСТОПОЛОЖЕНИЯ ГРАНИЦ

**Зона с особыми условиями использования территории-охранная зона
объекта: "Газопровод с ГРП", расположенного(местоположение) Владимирская
область,Собинский район,МО Воршинское сельское поселение,с.Бабаево**

(наименование объекта, местоположение границ которого описано (далее - объект))

Раздел 1**Сведения об объекте**

№ п/п	Характеристики объекта	Описание характеристик
1	2	3
1.	Местоположение объекта	601214, Владимирская область, район Собинский, село Бабаево
2.	Площадь объекта +/- величина погрешности определения площади (P +/- Дельта P)	20371 +/- 50 м ²
3.	Иные характеристики объекта	-

Раздел 2

Сведения о местоположении границ объекта

1. Система координат МСК-33

2. Сведения о характерных точках границ объекта

Обозначение характерных точек границ	Координаты, м		Метод определения координат характерной точки	Средняя квадратическая погрешность положения характерной точки (M), м	Описание обозначения точки на местности (при наличии)
	X	Y			
1	2	3	4	5	6
1	188230.63	201032.21	Картометрический метод	0.1	Закрепление отсутствует
2	188233.09	201026.11	Картометрический метод	0.1	Закрепление отсутствует
3	188234.58	201021.61	Картометрический метод	0.1	Закрепление отсутствует
4	188235.71	201018.82	Картометрический метод	0.1	Закрепление отсутствует
5	188237.99	201015.82	Картометрический метод	0.1	Закрепление отсутствует
6	188247.85	201010.36	Картометрический метод	0.1	Закрепление отсутствует
7	188262.72	201002.37	Картометрический метод	0.1	Закрепление отсутствует
8	188274.58	200995.75	Картометрический метод	0.1	Закрепление отсутствует
9	188283.00	200987.83	Картометрический метод	0.1	Закрепление отсутствует
10	188296.16	200949.06	Картометрический метод	0.1	Закрепление отсутствует
11	188310.55	200914.63	Картометрический метод	0.1	Закрепление отсутствует
12	188328.45	200882.63	Картометрический метод	0.1	Закрепление отсутствует
13	188343.01	200863.47	Картометрический метод	0.1	Закрепление отсутствует
14	188399.71	200753.91	Картометрический метод	0.1	Закрепление отсутствует
15	188435.25	200643.22	Картометрический метод	0.1	Закрепление отсутствует
16	188448.09	200617.75	Картометрический метод	0.1	Закрепление отсутствует
17	188466.42	200597.28	Картометрический метод	0.1	Закрепление отсутствует
18	188498.04	200577.82	Картометрический метод	0.1	Закрепление отсутствует
19	188634.47	200519.66	Картометрический метод	0.1	Закрепление отсутствует
20	188812.53	200443.72	Картометрический метод	0.1	Закрепление отсутствует
21	189045.03	200340.31	Картометрический метод	0.1	Закрепление отсутствует
22	189387.47	200189.06	Картометрический метод	0.1	Закрепление отсутствует

2. Сведения о характерных точках границ объекта

Обозначение характерных точек границ	Координаты, м		Метод определения координат характерной точки	Средняя квадратическая погрешность положения характерной точки (M _t), м	Описание обозначения точки на местности (при наличии)
	X	Y			
1	2	3	4	5	6
23	189410.89	200179.36	Картометрический метод	0.1	Закрепление отсутствует
24	189470.17	200103.26	Картометрический метод	0.1	Закрепление отсутствует
25	189659.22	199866.17	Картометрический метод	0.1	Закрепление отсутствует
26	189847.23	199633.69	Картометрический метод	0.1	Закрепление отсутствует
27	190174.14	199206.84	Картометрический метод	0.1	Закрепление отсутствует
28	190177.86	199198.70	Картометрический метод	0.1	Закрепление отсутствует
29	190181.06	199189.69	Картометрический метод	0.1	Закрепление отсутствует
30	190184.47	199172.91	Картометрический метод	0.1	Закрепление отсутствует
31	190187.63	199150.88	Картометрический метод	0.1	Закрепление отсутствует
32	190204.18	198998.91	Картометрический метод	0.1	Закрепление отсутствует
33	190207.92	198939.42	Картометрический метод	0.1	Закрепление отсутствует
34	190212.50	198857.07	Картометрический метод	0.1	Закрепление отсутствует
35	190212.23	198351.54	Картометрический метод	0.1	Закрепление отсутствует
36	190213.40	198036.91	Картометрический метод	0.1	Закрепление отсутствует
37	190216.50	197603.36	Картометрический метод	0.1	Закрепление отсутствует
38	190201.71	197336.37	Картометрический метод	0.1	Закрепление отсутствует
39	190170.64	197085.82	Картометрический метод	0.1	Закрепление отсутствует
40	190138.92	196913.68	Картометрический метод	0.1	Закрепление отсутствует
41	190138.18	196899.59	Картометрический метод	0.1	Закрепление отсутствует
42	190142.18	196899.39	Картометрический метод	0.1	Закрепление отсутствует
43	190142.90	196913.21	Картометрический метод	0.1	Закрепление отсутствует
44	190174.59	197085.21	Картометрический метод	0.1	Закрепление отсутствует
45	190205.70	197336.02	Картометрический метод	0.1	Закрепление отсутствует
46	190220.51	197603.26	Картометрический метод	0.1	Закрепление отсутствует
47	190217.40	198036.93	Картометрический метод	0.1	Закрепление отсутствует
48	190216.23	198351.55	Картометрический метод	0.1	Закрепление отсутствует

2. Сведения о характерных точках границ объекта

Обозначение характерных точек границ	Координаты, м		Метод определения координат характерной точки	Средняя квадратическая погрешность положения характерной точки (Ml), м	Описание обозначения точки на местности (при наличии)
	X	Y			
1	2	3	4	5	6
49	190216.50	198857.18	Картометрический метод	0.1	Закрепление отсутствует
50	190211.91	198939.66	Картометрический метод	0.1	Закрепление отсутствует
51	190208.17	198999.25	Картометрический метод	0.1	Закрепление отсутствует
52	190191.60	199151.38	Картометрический метод	0.1	Закрепление отсутствует
53	190188.42	199173.60	Картометрический метод	0.1	Закрепление отсутствует
54	190184.92	199190.76	Картометрический метод	0.1	Закрепление отсутствует
55	190181.58	199200.21	Картометрический метод	0.1	Закрепление отсутствует
56	190177.59	199208.91	Картометрический метод	0.1	Закрепление отсутствует
57	189850.38	199636.17	Картометрический метод	0.1	Закрепление отсутствует
58	189662.34	199868.67	Картометрический метод	0.1	Закрепление отсутствует
59	189473.31	200105.73	Картометрический метод	0.1	Закрепление отсутствует
60	189413.39	200182.66	Картометрический метод	0.1	Закрепление отсутствует
61	189389.04	200192.74	Картометрический метод	0.1	Закрепление отсутствует
62	189046.65	200343.96	Картометрический метод	0.1	Закрепление отсутствует
63	188814.13	200447.38	Картометрический метод	0.1	Закрепление отсутствует
64	188636.04	200523.34	Картометрический метод	0.1	Закрепление отсутствует
65	188499.88	200581.38	Картометрический метод	0.1	Закрепление отсутствует
66	188469.01	200600.38	Картометрический метод	0.1	Закрепление отсутствует
67	188451.43	200620.03	Картометрический метод	0.1	Закрепление отсутствует
68	188438.96	200644.74	Картометрический метод	0.1	Закрепление отсутствует
69	188403.42	200755.46	Картометрический метод	0.1	Закрепление отсутствует
70	188346.40	200865.62	Картометрический метод	0.1	Закрепление отсутствует
71	188331.81	200884.83	Картометрический метод	0.1	Закрепление отсутствует
72	188314.15	200916.38	Картометрический метод	0.1	Закрепление отсутствует
73	188299.91	200950.48	Картометрический метод	0.1	Закрепление отсутствует
74	188286.47	200990.06	Картометрический метод	0.1	Закрепление отсутствует

2. Сведения о характерных точках границ объекта

Обозначение характерных точек границ	Координаты, м		Метод определения координат характерной точки	Средняя квадратическая погрешность положения характерной точки (M _t), м	Описание обозначения точки на местности (при наличии)
	X	Y			
1	2	3	4	5	6
75	188276.96	200999.00	Картометрический метод	0.1	Закрепление отсутствует
76	188264.64	201005.88	Картометрический метод	0.1	Закрепление отсутствует
77	188249.77	201013.87	Картометрический метод	0.1	Закрепление отсутствует
78	188240.67	201018.91	Картометрический метод	0.1	Закрепление отсутствует
79	188239.22	201020.82	Картометрический метод	0.1	Закрепление отсутствует
80	188238.34	201022.99	Картометрический метод	0.1	Закрепление отсутствует
81	188236.85	201027.48	Картометрический метод	0.1	Закрепление отсутствует
82	188236.82	201027.56	Картометрический метод	0.1	Закрепление отсутствует
83	188234.34	201033.71	Картометрический метод	0.1	Закрепление отсутствует
1	188230.63	201032.21	Картометрический метод	0.1	Закрепление отсутствует

3. Сведения о характерных точках части (частей) границы объекта

Обозначение характерных точек части границы	Координаты, м		Метод определения координат характерной точки	Средняя квадратическая погрешность положения характерной точки (M _t), м	Описание обозначения точки на местности (при наличии)
	X	Y			
1	2	3	4	5	6
-	-	-	-	-	-

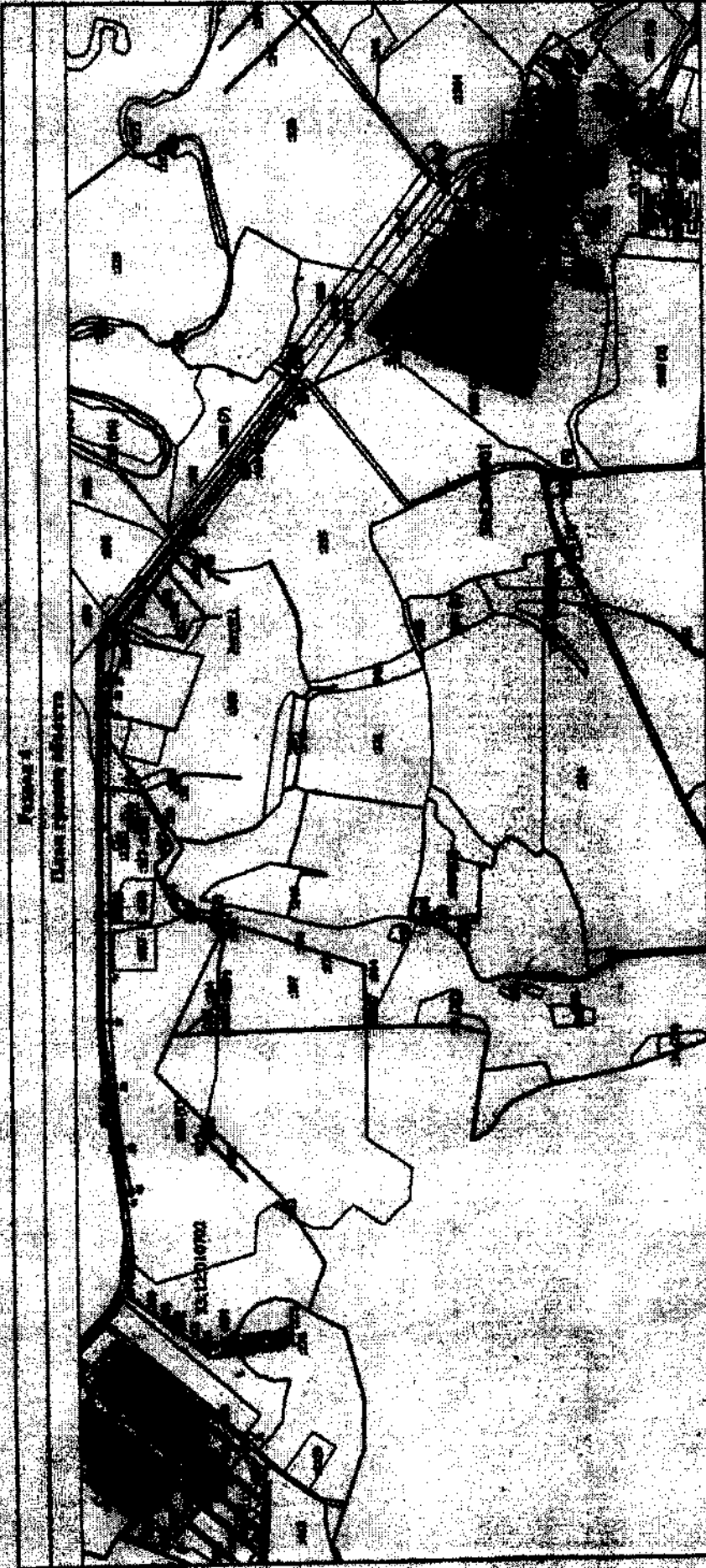


Figure 4
 Diagram showing structure

15-12-10700

Reference to the drawing, contains a complete description and explanation of the structure shown. The drawing is a plan view of the structure shown in the drawing. The drawing is a plan view of the structure shown in the drawing. The drawing is a plan view of the structure shown in the drawing.



15-12-10700

**Текстовое описание местоположения границ
населенных пунктов, территориальных зон, особо охраняемых природных
территорий, зон с особыми условиями использования территорий**

Прохождение границы		Описание прохождения границы
от точки	до точки	
1	2	3
1	2	в границах МО Воршинское (сельское поселение)
2	3	в границах МО Воршинское (сельское поселение)
3	4	в границах МО Воршинское (сельское поселение)
4	5	в границах МО Воршинское (сельское поселение)
5	6	в границах МО Воршинское (сельское поселение)
6	7	в границах МО Воршинское (сельское поселение)
7	8	в границах МО Воршинское (сельское поселение)
8	9	в границах МО Воршинское (сельское поселение)
9	10	в границах МО Воршинское (сельское поселение)
10	11	в границах МО Воршинское (сельское поселение)
11	12	в границах МО Воршинское (сельское поселение)
12	13	в границах МО Воршинское (сельское поселение)
13	14	в границах МО Воршинское (сельское поселение)
14	15	в границах МО Воршинское (сельское поселение)
15	16	в границах МО Воршинское (сельское поселение)
16	17	в границах МО Воршинское (сельское поселение)
17	18	в границах МО Воршинское (сельское поселение)
18	19	в границах МО Воршинское (сельское поселение)
19	20	в границах МО Воршинское (сельское поселение)
20	21	в границах МО Воршинское (сельское поселение)
21	22	в границах МО Воршинское (сельское поселение)
22	23	в границах МО Воршинское (сельское поселение)
23	24	в границах МО Воршинское (сельское поселение)
24	25	в границах МО Воршинское (сельское поселение)
25	26	в границах МО Воршинское (сельское поселение)
26	27	в границах МО Воршинское (сельское поселение)
27	28	в границах МО Воршинское (сельское поселение)
28	29	в границах МО Воршинское (сельское поселение)
29	30	в границах МО Воршинское (сельское поселение)
30	31	в границах МО Воршинское (сельское поселение)
31	32	в границах МО Воршинское (сельское поселение)
32	33	в границах МО Воршинское (сельское поселение)
33	34	в границах МО Воршинское (сельское поселение)
34	35	в границах МО Воршинское (сельское поселение)
35	36	МО п Ставрово (городское поселение)
36	37	МО п Ставрово (городское поселение)

**Текстовое описание местоположения границ
населенных пунктов, территориальных зон, особо охраняемых природных
территорий, зон с особыми условиями использования территорий**

Прохождение границы		Описание прохождения границы
от точки	до точки	
1	2	3
37	38	МО п Ставрово (городское поселение)
38	39	МО п Ставрово (городское поселение)
39	40	МО п Ставрово (городское поселение)
40	41	МО п Ставрово (городское поселение)
41	42	МО п Ставрово (городское поселение)
42	43	МО п Ставрово (городское поселение)
43	44	МО п Ставрово (городское поселение)
44	45	МО п Ставрово (городское поселение)
45	46	МО п Ставрово (городское поселение)
46	47	МО п Ставрово (городское поселение)
47	48	МО п Ставрово (городское поселение)
48	49	в границах МО Воршинское (сельское поселение)
49	50	в границах МО Воршинское (сельское поселение)
50	51	в границах МО Воршинское (сельское поселение)
51	52	в границах МО Воршинское (сельское поселение)
52	53	в границах МО Воршинское (сельское поселение)
53	54	в границах МО Воршинское (сельское поселение)
54	55	в границах МО Воршинское (сельское поселение)
55	56	в границах МО Воршинское (сельское поселение)
56	57	в границах МО Воршинское (сельское поселение)
57	58	в границах МО Воршинское (сельское поселение)
58	59	в границах МО Воршинское (сельское поселение)
59	60	в границах МО Воршинское (сельское поселение)
60	61	в границах МО Воршинское (сельское поселение)
61	62	в границах МО Воршинское (сельское поселение)
62	63	в границах МО Воршинское (сельское поселение)
63	64	в границах МО Воршинское (сельское поселение)
64	65	в границах МО Воршинское (сельское поселение)
65	66	в границах МО Воршинское (сельское поселение)
66	67	в границах МО Воршинское (сельское поселение)
67	68	в границах МО Воршинское (сельское поселение)
68	69	в границах МО Воршинское (сельское поселение)
69	70	в границах МО Воршинское (сельское поселение)
70	71	в границах МО Воршинское (сельское поселение)
71	72	в границах МО Воршинское (сельское поселение)
72	73	в границах МО Воршинское (сельское поселение)

**Текстовое описание местоположения границ
населенных пунктов, территориальных зон, особо охраняемых природных
территорий, зон с особыми условиями использования территорий**

Прохождение границы		Описание прохождения границы
от точки	до точки	
1	2	3
73	74	в границах МО Воршинское (сельское поселение)
74	75	в границах МО Воршинское (сельское поселение)
75	76	в границах МО Воршинское (сельское поселение)
76	77	в границах МО Воршинское (сельское поселение)
77	78	в границах МО Воршинское (сельское поселение)
78	79	в границах МО Воршинское (сельское поселение)
79	80	в границах МО Воршинское (сельское поселение)
80	81	в границах МО Воршинское (сельское поселение)
81	82	в границах МО Воршинское (сельское поселение)
82	83	в границах МО Воршинское (сельское поселение)
83	1	в границах МО Воршинское (сельское поселение)

ОПИСАНИЕ МЕСТОПОЛОЖЕНИЯ ГРАНИЦ**Зона с особыми условиями использования территории-охранная зона
объекта: "Газопровод высокого давления от АГРС до котельной "**

(наименование объекта, местоположение границ которого описано (далее - объект))

Раздел 1**Сведения об объекте**

№ п/п	Характеристики объекта	Описание характеристик
1	2	3
1.	Местоположение объекта	Владимирская область, район Собинский
2.	Площадь объекта +/- величина погрешности определения площади (P +/- Дельта P)	6512 +/- 28 м ²
3.	Иные характеристики объекта	-

Раздел 2

Сведения о местоположении границ объекта

1. Система координат МСК-33

2. Сведения о характерных точках границ объекта

Обозначение характерных точек границ	Координаты, м		Метод определения координат характерной точки	Средняя квадратическая погрешность положения характерной точки (Mt), м	Описание обозначения точки на местности (при наличии)
	X	Y			
1	2	3	4	5	6
-	-	-	-	-	

3. Сведения о характерных точках части (частей) границы объекта

Обозначение характерных точек части границы	Координаты, м		Метод определения координат характерной точки	Средняя квадратическая погрешность положения характерной точки (Mt), м	Описание обозначения точки на местности (при наличии)
	X	Y			
1	2	3	4	5	6
Часть 1					
1	197225.15	188488.97	Картометрический метод	0.1	Закрепление отсутствует
2	197240.49	188480.12	Картометрический метод	0.1	Закрепление отсутствует
3	197261.20	188468.69	Картометрический метод	0.1	Закрепление отсутствует
4	197274.86	188461.19	Картометрический метод	0.1	Закрепление отсутствует
5	197282.43	188456.77	Картометрический метод	0.1	Закрепление отсутствует
6	197340.68	188424.14	Картометрический метод	0.1	Закрепление отсутствует
7	197400.73	188391.42	Картометрический метод	0.1	Закрепление отсутствует
8	197404.97	188388.91	Картометрический метод	0.1	Закрепление отсутствует
9	197409.78	188390.07	Картометрический метод	0.1	Закрепление отсутствует
10	197453.08	188403.78	Картометрический метод	0.1	Закрепление отсутствует
11	197504.42	188419.88	Картометрический метод	0.1	Закрепление отсутствует
12	197539.81	188430.95	Картометрический метод	0.1	Закрепление отсутствует
13	197607.29	188451.81	Картометрический метод	0.1	Закрепление отсутствует
14	197650.62	188465.25	Картометрический метод	0.1	Закрепление отсутствует
15	197681.57	188474.90	Картометрический метод	0.1	Закрепление отсутствует
16	197710.23	188483.75	Картометрический метод	0.1	Закрепление отсутствует

3. Сведения о характерных точках части (частей) границы объекта

Обозначение характерных точек части границы	Координаты, м		Метод определения координат характерной точки	Средняя квадратическая погрешность положения характерной точки (Mt), м	Описание обозначения точки на местности (при наличии)
	X	Y			
1	2	3	4	5	6
17	197782.34	188506.66	Картометрический метод	0.1	Закрепление отсутствует
18	197836.58	188523.61	Картометрический метод	0.1	Закрепление отсутствует
19	197867.92	188533.03	Картометрический метод	0.1	Закрепление отсутствует
20	197879.83	188536.95	Картометрический метод	0.1	Закрепление отсутствует
21	197903.28	188544.08	Картометрический метод	0.1	Закрепление отсутствует
22	197931.32	188553.06	Картометрический метод	0.1	Закрепление отсутствует
23	197980.83	188568.12	Картометрический метод	0.1	Закрепление отсутствует
24	198010.41	188577.19	Картометрический метод	0.1	Закрепление отсутствует
25	198017.19	188578.94	Картометрический метод	0.1	Закрепление отсутствует
26	198029.92	188582.80	Картометрический метод	0.1	Закрепление отсутствует
27	198031.51	188590.42	Картометрический метод	0.1	Закрепление отсутствует
28	198039.45	188616.52	Картометрический метод	0.1	Закрепление отсутствует
29	198052.48	188657.84	Картометрический метод	0.1	Закрепление отсутствует
30	198071.46	188719.21	Картометрический метод	0.1	Закрепление отсутствует
31	198081.05	188749.41	Картометрический метод	0.1	Закрепление отсутствует
32	198085.12	188761.87	Картометрический метод	0.1	Закрепление отсутствует
33	198093.38	188788.48	Картометрический метод	0.1	Закрепление отсутствует
34	198099.41	188808.38	Картометрический метод	0.1	Закрепление отсутствует
35	198107.99	188836.32	Картометрический метод	0.1	Закрепление отсутствует
36	198111.02	188845.30	Картометрический метод	0.1	Закрепление отсутствует
37	198118.68	188870.66	Картометрический метод	0.1	Закрепление отсутствует
38	198119.92	188874.71	Картометрический метод	0.1	Закрепление отсутствует
39	198136.02	188883.15	Картометрический метод	0.1	Закрепление отсутствует
40	198206.50	188915.93	Картометрический метод	0.1	Закрепление отсутствует
41	198228.41	188926.27	Картометрический метод	0.1	Закрепление отсутствует
42	198246.89	188934.07	Картометрический метод	0.1	Закрепление отсутствует

3. Сведения о характерных точках части (частей) границы объекта

Обозначение характерных точек части границы	Координаты, м		Метод определения координат характерной точки	Средняя квадратическая погрешность положения характерной точки (Ml), м	Описание обозначения точки на местности (при наличии)
	X	Y			
1	2	3	4	5	6
43	198247.32	188888.46	Картометрический метод	0.1	Закрепление отсутствует
44	198247.82	188856.27	Картометрический метод	0.1	Закрепление отсутствует
45	198248.59	188829.75	Картометрический метод	0.1	Закрепление отсутствует
46	198248.74	188823.16	Картометрический метод	0.1	Закрепление отсутствует
47	198252.82	188823.06	Картометрический метод	0.1	Закрепление отсутствует
48	198315.56	188822.74	Картометрический метод	0.1	Закрепление отсутствует
49	198383.48	188820.55	Картометрический метод	0.1	Закрепление отсутствует
50	198409.23	188820.13	Картометрический метод	0.1	Закрепление отсутствует
51	198430.00	188819.66	Картометрический метод	0.1	Закрепление отсутствует
52	198430.00	188823.32	Картометрический метод	0.1	Закрепление отсутствует
53	198430.15	188827.98	Картометрический метод	0.1	Закрепление отсутствует
54	198430.32	188848.48	Картометрический метод	0.1	Закрепление отсутствует
55	198430.55	188853.26	Картометрический метод	0.1	Закрепление отсутствует
56	198426.56	188853.45	Картометрический метод	0.1	Закрепление отсутствует
57	198426.32	188848.60	Картометрический метод	0.1	Закрепление отсутствует
58	198426.16	188828.07	Картометрический метод	0.1	Закрепление отсутствует
59	198426.03	188823.75	Картометрический метод	0.1	Закрепление отсутствует
60	198409.31	188824.13	Картометрический метод	0.1	Закрепление отсутствует
61	198383.57	188824.55	Картометрический метод	0.1	Закрепление отсутствует
62	198315.64	188826.74	Картометрический метод	0.1	Закрепление отсутствует
63	198252.88	188827.06	Картометрический метод	0.1	Закрепление отсутствует
64	198252.65	188827.07	Картометрический метод	0.1	Закрепление отсутствует
65	198252.59	188829.85	Картометрический метод	0.1	Закрепление отсутствует
66	198251.82	188856.36	Картометрический метод	0.1	Закрепление отсутствует
67	198251.32	188888.51	Картометрический метод	0.1	Закрепление отсутствует
68	198250.83	188940.05	Картометрический метод	0.1	Закрепление отсутствует

3. Сведения о характерных точках части (частей) границы объекта

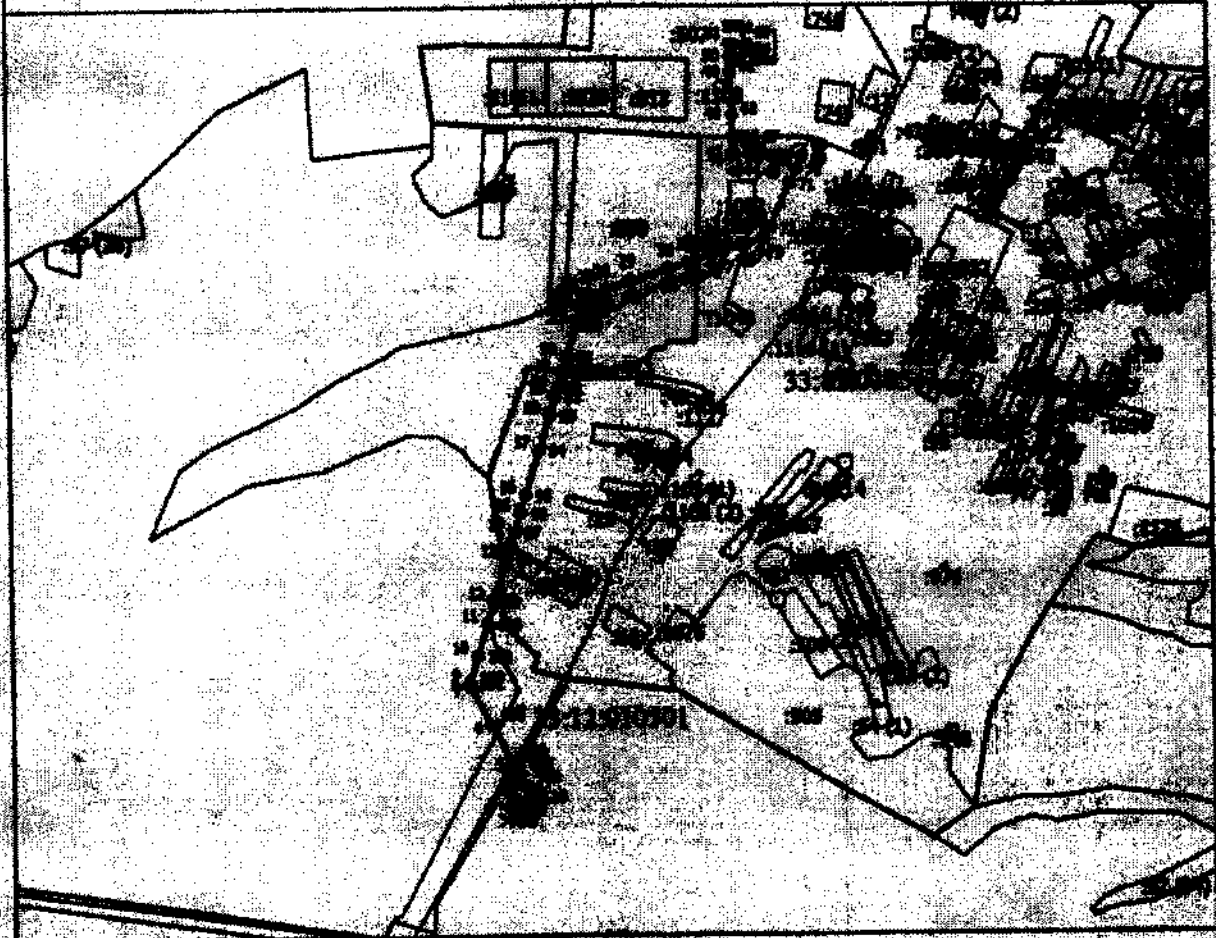
Обозначение характерных точек части границы	Координаты, м		Метод определения координат характерной точки	Средняя квадратическая погрешность положения характерной точки (M _t), м	Описание обозначения точки на местности (при наличии)
	X	Y			
1	2	3	4	5	6
69	198246.31	188938.17	Картометрический метод	0.1	Закрепление отсутствует
70	198226.78	188929.92	Картометрический метод	0.1	Закрепление отсутствует
71	198204.80	188919.55	Картометрический метод	0.1	Закрепление отсутствует
72	198134.24	188886.74	Картометрический метод	0.1	Закрепление отсутствует
73	198116.59	188877.48	Картометрический метод	0.1	Закрепление отсутствует
74	198114.85	188871.82	Картометрический метод	0.1	Закрепление отсутствует
75	198107.21	188846.51	Картометрический метод	0.1	Закрепление отсутствует
76	198104.18	188837.54	Картометрический метод	0.1	Закрепление отсутствует
77	198095.58	188809.55	Картометрический метод	0.1	Закрепление отсутствует
78	198089.55	188789.65	Картометрический метод	0.1	Закрепление отсутствует
79	198081.31	188763.08	Картометрический метод	0.1	Закрепление отсутствует
80	198077.24	188750.64	Картометрический метод	0.1	Закрепление отсутствует
81	198067.64	188720.41	Картометрический метод	0.1	Закрепление отсутствует
82	198048.66	188659.04	Картометрический метод	0.1	Закрепление отсутствует
83	198035.63	188617.70	Картометрический метод	0.1	Закрепление отсутствует
84	198027.63	188591.41	Картометрический метод	0.1	Закрепление отсутствует
85	198026.49	188585.93	Картометрический метод	0.1	Закрепление отсутствует
86	198016.11	188582.79	Картометрический метод	0.1	Закрепление отсутствует
87	198009.32	188581.04	Картометрический метод	0.1	Закрепление отсутствует
88	197979.67	188571.95	Картометрический метод	0.1	Закрепление отсутствует
89	197930.13	188556.88	Картометрический метод	0.1	Закрепление отсутствует
90	197902.09	188547.90	Картометрический метод	0.1	Закрепление отсутствует
91	197878.62	188540.76	Картометрический метод	0.1	Закрепление отсутствует
92	197866.72	188536.84	Картометрический метод	0.1	Закрепление отсутствует
93	197835.41	188527.44	Картометрический метод	0.1	Закрепление отсутствует
94	197781.14	188510.48	Картометрический метод	0.1	Закрепление отсутствует

3. Сведения о характерных точках части (частей) границы объекта

Обозначение характерных точек части границы	Координаты, м		Метод определения координат характерной точки	Средняя квадратическая погрешность положения характерной точки (Мс), м	Описание обозначения точки на местности (при наличии)
	X	Y			
1	2	3	4	5	6
95	197709.03	188487.57	Картометрический метод	0.1	Закрепление отсутствует
96	197680.39	188478.72	Картометрический метод	0.1	Закрепление отсутствует
97	197649.43	188469.07	Картометрический метод	0.1	Закрепление отсутствует
98	197606.11	188455.63	Картометрический метод	0.1	Закрепление отсутствует
99	197538.63	188434.77	Картометрический метод	0.1	Закрепление отсутствует
100	197503.22	188423.69	Картометрический метод	0.1	Закрепление отсутствует
101	197451.88	188407.60	Картометрический метод	0.1	Закрепление отсутствует
102	197408.71	188393.93	Картометрический метод	0.1	Закрепление отсутствует
103	197405.61	188393.18	Картометрический метод	0.1	Закрепление отсутствует
104	197402.71	188394.89	Картометрический метод	0.1	Закрепление отсутствует
105	197342.61	188427.64	Картометрический метод	0.1	Закрепление отсутствует
106	197284.41	188460.25	Картометрический метод	0.1	Закрепление отсутствует
107	197276.83	188464.67	Картометрический метод	0.1	Закрепление отсутствует
108	197263.13	188472.19	Картометрический метод	0.1	Закрепление отсутствует
109	197242.46	188483.61	Картометрический метод	0.1	Закрепление отсутствует
110	197227.15	188492.44	Картометрический метод	0.1	Закрепление отсутствует
1	197225.15	188488.97	Картометрический метод	0.1	Закрепление отсутствует

Решение 4

План границ участка



Масштаб 1:10000

Условные обозначения

- Визуально обозначенная часть границы, система в которой достижима для определения ее местоположения
- Зона с ОУ 1 - Зона с особыми условиями использования территории Зона с ОУ 1 — Зона с особыми условиями использования территории «Территория от АГРС до котельной»
- 1 - Обозначение новой характерной точки
- 2 - Кадастровый номер земельного участка
- Существующая часть границы, достижима в БРПН система в которой достижима для определения ее местоположения
- Граница кадастрового участка
- 33-12-010501 - Номер кадастрового участка



Подпись _____

Дата: 2. 11. 20. г.

Место для подписания (при наличии) лиц, осуществляющих проверку достоверности границ участка

**Текстовое описание местоположения границ
населенных пунктов, территориальных зон, особо охраняемых природных
территорий, зон с особыми условиями использования территорий**

Прохождение границы		Описание прохождения границы
от точки	до точки	
1	2	3
1	2	в границах МО Рождественское (с/п)
2	3	в границах МО Рождественское (с/п)
3	4	в границах МО Рождественское (с/п)
4	5	в границах МО Рождественское (с/п)
5	6	в границах МО Рождественское (с/п)
6	7	в границах МО Рождественское (с/п)
7	8	в границах МО Рождественское (с/п)
8	9	в границах МО Рождественское (с/п)
9	10	в границах МО Рождественское (с/п)
10	11	в границах МО Рождественское (с/п)
11	12	в границах МО Рождественское (с/п)
12	13	в границах МО Рождественское (с/п)
13	14	в границах МО Рождественское (с/п)
14	15	в границах МО Рождественское (с/п)
15	16	в границах МО Рождественское (с/п)
16	17	в границах МО Рождественское (с/п)
17	18	в границах МО Рождественское (с/п)
18	19	в границах МО Рождественское (с/п)
19	20	в границах МО Рождественское (с/п)
20	21	в границах МО Рождественское (с/п)
21	22	в границах МО Рождественское (с/п)
22	23	в границах МО Рождественское (с/п)
23	24	в границах МО Рождественское (с/п)
24	25	в границах МО Рождественское (с/п)
25	26	в границах МО Рождественское (с/п)
26	27	в границах МО Рождественское (с/п)
27	28	в границах МО Рождественское (с/п)
28	29	в границах МО Рождественское (с/п)
29	30	в границах МО Рождественское (с/п)
30	31	в границах МО Рождественское (с/п)
31	32	в границах МО Рождественское (с/п)
32	33	в границах МО Рождественское (с/п)
33	34	в границах МО Рождественское (с/п)
34	35	в границах МО Рождественское (с/п)
35	36	в границах МО Рождественское (с/п)
36	37	в границах МО Рождественское (с/п)

**Текстовое описание местоположения границ
населенных пунктов, территориальных зон, особо охраняемых природных
территорий, зон с особыми условиями использования территорий**

Прохождение границы		Описание прохождения границы
от точки	до точки	
1	2	3
37	38	в границах МО Рождественское (с/п)
38	39	в границах МО Рождественское (с/п)
39	40	в границах МО Рождественское (с/п)
40	41	в границах МО Рождественское (с/п)
41	42	в границах МО Рождественское (с/п)
42	43	в границах МО Рождественское (с/п)
43	44	в границах МО Рождественское (с/п)
44	45	в границах МО Рождественское (с/п)
45	46	в границах МО Рождественское (с/п)
46	47	в границах МО Рождественское (с/п)
47	48	в границах МО Рождественское (с/п)
48	49	в границах МО Рождественское (с/п)
49	50	в границах МО Рождественское (с/п)
50	51	в границах МО Рождественское (с/п)
51	52	в границах МО Рождественское (с/п)
52	53	в границах МО Рождественское (с/п)
53	54	в границах МО Рождественское (с/п)
54	55	в границах МО Рождественское (с/п)
55	56	в границах МО Рождественское (с/п)
56	57	в границах МО Рождественское (с/п)
57	58	в границах МО Рождественское (с/п)
58	59	в границах МО Рождественское (с/п)
59	60	в границах МО Рождественское (с/п)
60	61	в границах МО Рождественское (с/п)
61	62	в границах МО Рождественское (с/п)
62	63	в границах МО Рождественское (с/п)
63	64	в границах МО Рождественское (с/п)
64	65	в границах МО Рождественское (с/п)
65	66	в границах МО Рождественское (с/п)
66	67	в границах МО Рождественское (с/п)
67	68	в границах МО Рождественское (с/п)
68	69	в границах МО Рождественское (с/п)
69	70	в границах МО Рождественское (с/п)
70	71	в границах МО Рождественское (с/п)
71	72	в границах МО Рождественское (с/п)
72	73	в границах МО Рождественское (с/п)

**Текстовое описание местоположения границ
населенных пунктов, территориальных зон, особо охраняемых природных
территорий, зон с особыми условиями использования территорий**

Прохождение границы		Описание прохождения границы
от точки	до точки	
1	2	3
73	74	в границах МО Рождественское (с/п)
74	75	в границах МО Рождественское (с/п)
75	76	в границах МО Рождественское (с/п)
76	77	в границах МО Рождественское (с/п)
77	78	в границах МО Рождественское (с/п)
78	79	в границах МО Рождественское (с/п)
79	80	в границах МО Рождественское (с/п)
80	81	в границах МО Рождественское (с/п)
81	82	в границах МО Рождественское (с/п)
82	83	в границах МО Рождественское (с/п)
83	84	в границах МО Рождественское (с/п)
84	85	в границах МО Рождественское (с/п)
85	86	в границах МО Рождественское (с/п)
86	87	в границах МО Рождественское (с/п)
87	88	в границах МО Рождественское (с/п)
88	89	в границах МО Рождественское (с/п)
89	90	в границах МО Рождественское (с/п)
90	91	в границах МО Рождественское (с/п)
91	92	в границах МО Рождественское (с/п)
92	93	в границах МО Рождественское (с/п)
93	94	в границах МО Рождественское (с/п)
94	95	в границах МО Рождественское (с/п)
95	96	в границах МО Рождественское (с/п)
96	97	в границах МО Рождественское (с/п)
97	98	в границах МО Рождественское (с/п)
98	99	в границах МО Рождественское (с/п)
99	100	в границах МО Рождественское (с/п)
100	101	в границах МО Рождественское (с/п)
101	102	в границах МО Рождественское (с/п)
102	103	в границах МО Рождественское (с/п)
103	104	в границах МО Рождественское (с/п)
104	105	в границах МО Рождественское (с/п)
105	106	в границах МО Рождественское (с/п)
106	107	в границах МО Рождественское (с/п)
107	108	в границах МО Рождественское (с/п)
108	109	в границах МО Рождественское (с/п)

**Текстовое описание местоположения границ
населенных пунктов, территориальных зон, особо охраняемых природных
территорий, зон с особыми условиями использования территорий**

Прохождение границы		Описание прохождения границы
от точки	до точки	
1	2	3
109	110	в границах МО Рождественское (с/п)
110	1	в границах МО Рождественское (с/п)

--	--	--

ОПИСАНИЕ МЕСТОПОЛОЖЕНИЯ ГРАНИЦ**Зона с особыми условиями использования территории-охранная зона
объекта: "Газопровод высокого давления от г.Лакинска до д.Васильевка"**

(наименование объекта, местоположение границ которого описано (далее - объект))

Раздел 1**Сведения об объекте**

№ п/п	Характеристики объекта	Описание характеристик
1	2	3
1.	Местоположение объекта	Владимирская область, район Собинский
2.	Площадь объекта +/- величина погрешности определения площади (P +/- Дельта P)	9578 +/- 34 м ²
3.	Иные характеристики объекта	-

Раздел 2

Сведения о местоположении границ объекта

1. Система координат МСК-33

2. Сведения о характерных точках границ объекта

Обозначение характерных точек границ	Координаты, м		Метод определения координат характерной точки	Средняя квадратическая погрешность положения характерной точки (M _t), м	Описание обозначения точки на местности (при наличии)
	X	Y			
1	2	3	4	5	6
1	179242.13	195106.40	Картометрический метод	0.1	Закрепление отсутствует
2	179247.77	195104.18	Картометрический метод	0.1	Закрепление отсутствует
3	179284.07	195090.20	Картометрический метод	0.1	Закрепление отсутствует
4	179292.77	195086.34	Картометрический метод	0.1	Закрепление отсутствует
5	179319.24	195075.63	Картометрический метод	0.1	Закрепление отсутствует
6	179416.07	195047.03	Картометрический метод	0.1	Закрепление отсутствует
7	179588.53	194999.98	Картометрический метод	0.1	Закрепление отсутствует
8	179708.11	194955.83	Картометрический метод	0.1	Закрепление отсутствует
9	179795.82	194923.32	Картометрический метод	0.1	Закрепление отсутствует
10	179835.28	194905.86	Картометрический метод	0.1	Закрепление отсутствует
11	179838.78	194904.25	Картометрический метод	0.1	Закрепление отсутствует
12	179839.85	194907.11	Картометрический метод	0.1	Закрепление отсутствует
13	179842.73	194914.92	Картометрический метод	0.1	Закрепление отсутствует
14	179843.13	194915.95	Картометрический метод	0.1	Закрепление отсутствует
15	179870.14	194904.04	Картометрический метод	0.1	Закрепление отсутствует
16	180013.32	194840.93	Картометрический метод	0.1	Закрепление отсутствует
17	180121.38	194795.41	Картометрический метод	0.1	Закрепление отсутствует
18	180160.52	194778.33	Картометрический метод	0.1	Закрепление отсутствует
19	180162.75	194777.41	Картометрический метод	0.1	Закрепление отсутствует
20	180162.34	194776.41	Картометрический метод	0.1	Закрепление отсутствует
21	180156.66	194763.10	Картометрический метод	0.1	Закрепление отсутствует
22	180136.90	194717.48	Картометрический метод	0.1	Закрепление отсутствует

2. Сведения о характерных точках границ объекта

Обозначение характерных точек границ	Координаты, м		Метод определения координат характерной точки	Средняя квадратическая погрешность положения характерной точки (Mt), м	Описание обозначения точки на местности (при наличии)
	X	Y			
1	2	3	4	5	6
23	180134.24	194710.76	Картометрический метод	0.1	Закрепление отсутствует
24	180143.78	194707.35	Картометрический метод	0.1	Закрепление отсутствует
25	180217.66	194679.71	Картометрический метод	0.1	Закрепление отсутствует
26	180261.71	194661.84	Картометрический метод	0.1	Закрепление отсутствует
27	180322.62	194638.82	Картометрический метод	0.1	Закрепление отсутствует
28	180384.60	194610.42	Картометрический метод	0.1	Закрепление отсутствует
29	180430.83	194587.68	Картометрический метод	0.1	Закрепление отсутствует
30	180544.63	194505.04	Картометрический метод	0.1	Закрепление отсутствует
31	180565.98	194488.41	Картометрический метод	0.1	Закрепление отсутствует
32	180552.81	194470.51	Картометрический метод	0.1	Закрепление отсутствует
33	180566.05	194454.51	Картометрический метод	0.1	Закрепление отсутствует
34	180580.02	194440.99	Картометрический метод	0.1	Закрепление отсутствует
35	180601.39	194421.97	Картометрический метод	0.1	Закрепление отсутствует
36	180640.88	194402.67	Картометрический метод	0.1	Закрепление отсутствует
37	180687.57	194390.83	Картометрический метод	0.1	Закрепление отсутствует
38	180706.92	194412.85	Картометрический метод	0.1	Закрепление отсутствует
39	180743.21	194455.70	Картометрический метод	0.1	Закрепление отсутствует
40	180860.96	194593.76	Картометрический метод	0.1	Закрепление отсутствует
41	180877.74	194616.32	Картометрический метод	0.1	Закрепление отсутствует
42	180898.62	194652.57	Картометрический метод	0.1	Закрепление отсутствует
43	180910.53	194675.34	Картометрический метод	0.1	Закрепление отсутствует
44	180927.79	194707.74	Картометрический метод	0.1	Закрепление отсутствует
45	180942.38	194737.84	Картометрический метод	0.1	Закрепление отсутствует
46	180911.26	194754.18	Картометрический метод	0.1	Закрепление отсутствует
47	180910.11	194754.75	Картометрический метод	0.1	Закрепление отсутствует
48	180910.17	194754.87	Картометрический метод	0.1	Закрепление отсутствует

2. Сведения о характерных точках границ объекта

Обозначение характерных точек границ	Координаты, м		Метод определения координат характерной точки	Средняя квадратическая погрешность положения характерной точки (Mt), м	Описание обозначения точки на местности (при наличии)
	X	Y			
1	2	3	4	5	6
49	180916.55	194766.05	Картометрический метод	0.1	Закрепление отсутствует
50	180917.77	194767.92	Картометрический метод	0.1	Закрепление отсутствует
51	180953.83	194813.10	Картометрический метод	0.1	Закрепление отсутствует
52	180980.51	194848.91	Картометрический метод	0.1	Закрепление отсутствует
53	180993.03	194843.41	Картометрический метод	0.1	Закрепление отсутствует
54	181024.82	194828.99	Картометрический метод	0.1	Закрепление отсутствует
55	181032.24	194825.62	Картометрический метод	0.1	Закрепление отсутствует
56	181035.10	194830.54	Картометрический метод	0.1	Закрепление отсутствует
57	181038.32	194836.18	Картометрический метод	0.1	Закрепление отсутствует
58	181039.34	194835.61	Картометрический метод	0.1	Закрепление отсутствует
59	181041.29	194839.10	Картометрический метод	0.1	Закрепление отсутствует
60	181036.70	194841.67	Картометрический метод	0.1	Закрепление отсутствует
61	181035.15	194838.69	Картометрический метод	0.1	Закрепление отсутствует
62	181031.64	194832.54	Картометрический метод	0.1	Закрепление отсутствует
63	181030.60	194830.76	Картометрический метод	0.1	Закрепление отсутствует
64	181026.48	194832.63	Картометрический метод	0.1	Закрепление отсутствует
65	180994.66	194847.06	Картометрический метод	0.1	Закрепление отсутствует
66	180979.21	194853.86	Картометрический метод	0.1	Закрепление отсутствует
67	180950.66	194815.54	Картометрический метод	0.1	Закрепление отсутствует
68	180914.52	194770.27	Картометрический метод	0.1	Закрепление отсутствует
69	180913.13	194768.13	Картометрический метод	0.1	Закрепление отсутствует
70	180906.65	194756.77	Картометрический метод	0.1	Закрепление отсутствует
71	180904.71	194752.98	Картометрический метод	0.1	Закрепление отсутствует
72	180909.43	194750.62	Картометрический метод	0.1	Закрепление отсутствует
73	180937.09	194736.10	Картометрический метод	0.1	Закрепление отсутствует
74	180924.22	194709.55	Картометрический метод	0.1	Закрепление отсутствует

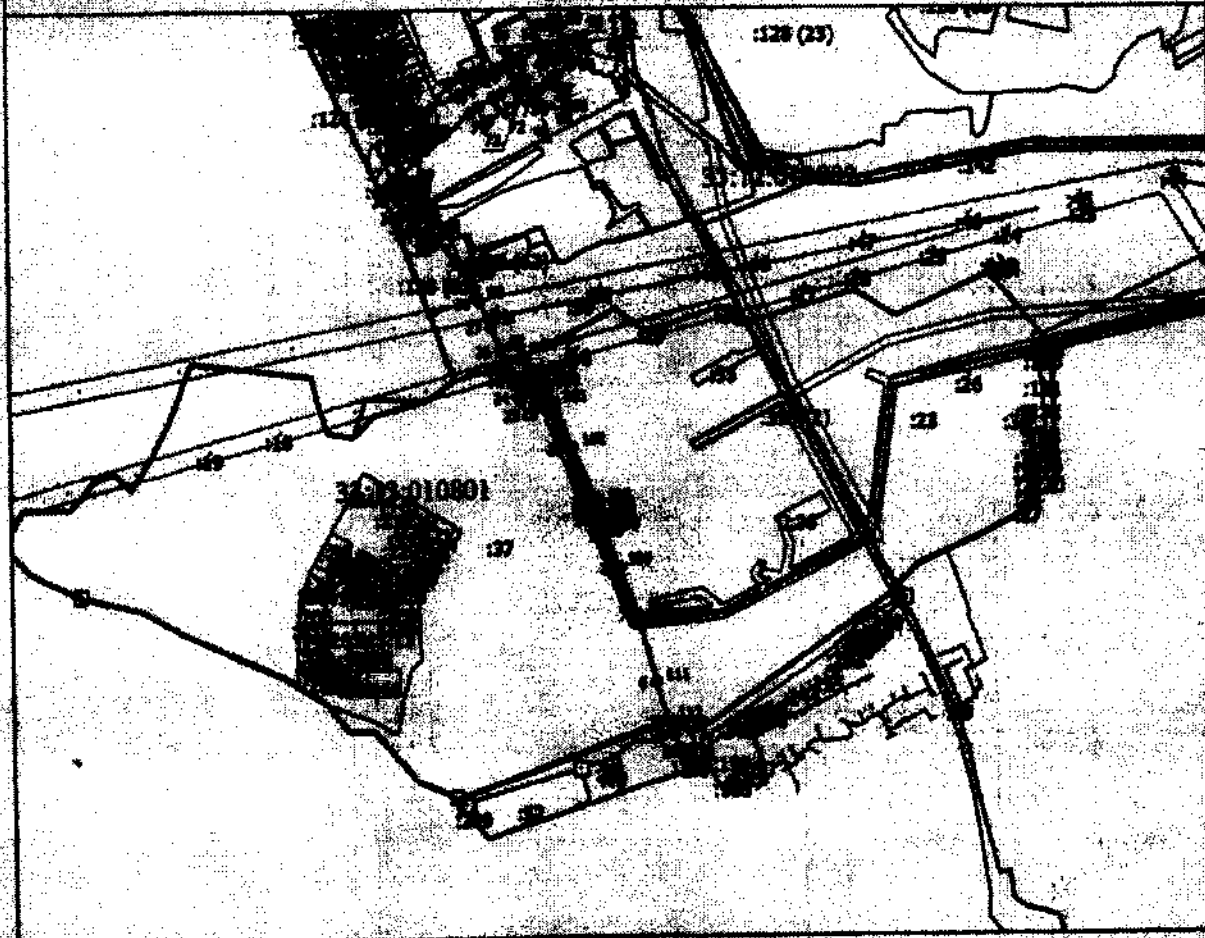
2. Сведения о характерных точках границ объекта

Обозначение характерных точек границ	Координаты, м		Метод определения координат характерной точки	Средняя квадратическая погрешность положения характерной точки (Mf), м	Описание обозначения точки на местности (при наличии)
	X	Y			
1	2	3	4	5	6
75	180906.99	194677.20	Картометрический метод	0.1	Закрепление отсутствует
76	180895.11	194654.50	Картометрический метод	0.1	Закрепление отсутствует
77	180874.39	194618.51	Картометрический метод	0.1	Закрепление отсутствует
78	180857.83	194596.25	Картометрический метод	0.1	Закрепление отсутствует
79	180740.16	194458.29	Картометрический метод	0.1	Закрепление отсутствует
80	180703.89	194415.47	Картометрический метод	0.1	Закрепление отсутствует
81	180686.18	194395.31	Картометрический метод	0.1	Закрепление отсутствует
82	180642.27	194406.45	Картометрический метод	0.1	Закрепление отсутствует
83	180603.64	194425.33	Картометрический метод	0.1	Закрепление отсутствует
84	180582.74	194443.92	Картометрический метод	0.1	Закрепление отсутствует
85	180568.99	194457.23	Картометрический метод	0.1	Закрепление отсутствует
86	180557.89	194470.66	Картометрический метод	0.1	Закрепление отсутствует
87	180571.51	194489.18	Картометрический метод	0.1	Закрепление отсутствует
88	180547.03	194508.24	Картометрический метод	0.1	Закрепление отсутствует
89	180432.90	194591.11	Картометрический метод	0.1	Закрепление отсутствует
90	180386.32	194614.03	Картометрический метод	0.1	Закрепление отсутствует
91	180324.16	194642.51	Картометрический метод	0.1	Закрепление отсутствует
92	180263.16	194665.56	Картометрический метод	0.1	Закрепление отсутствует
93	180219.11	194683.43	Картометрический метод	0.1	Закрепление отсутствует
94	180145.15	194711.11	Картометрический метод	0.1	Закрепление отсутствует
95	180139.48	194713.13	Картометрический метод	0.1	Закрепление отсутствует
96	180140.60	194715.95	Картометрический метод	0.1	Закрепление отсутствует
97	180160.34	194761.53	Картометрический метод	0.1	Закрепление отсутствует
98	180166.03	194774.87	Картометрический метод	0.1	Закрепление отсутствует
99	180167.97	194779.59	Картометрический метод	0.1	Закрепление отсутствует
100	180162.08	194782.01	Картометрический метод	0.1	Закрепление отсутствует

2. Сведения о характерных точках границ объекта					
Обозначение характерных точек границ	Координаты, м		Метод определения координат характерной точки	Средняя квадратическая погрешность положения характерной точки (Mt), м	Описание обозначения точки на местности (при наличии)
	X	Y			
1	2	3	4	5	6
101	180122.96	194799.09	Картометрический метод	0.1	Закрепление отсутствует
102	180014.90	194844.60	Картометрический метод	0.1	Закрепление отсутствует
103	179871.75	194907.70	Картометрический метод	0.1	Закрепление отсутствует
104	179844.45	194919.74	Картометрический метод	0.1	Закрепление отсутствует
105	179840.83	194921.12	Картометрический метод	0.1	Закрепление отсутствует
106	179838.99	194916.33	Картометрический метод	0.1	Закрепление отсутствует
107	179836.53	194909.68	Картометрический метод	0.1	Закрепление отсутствует
108	179797.32	194927.03	Картометрический метод	0.1	Закрепление отсутствует
109	179709.50	194959.59	Картометрический метод	0.1	Закрепление отсутствует
110	179589.75	195003.80	Картометрический метод	0.1	Закрепление отсутствует
111	179417.17	195050.88	Картометрический метод	0.1	Закрепление отсутствует
112	179320.56	195079.41	Картометрический метод	0.1	Закрепление отсутствует
113	179294.33	195090.02	Картометрический метод	0.1	Закрепление отсутствует
114	179285.60	195093.89	Картометрический метод	0.1	Закрепление отсутствует
115	179249.21	195107.92	Картометрический метод	0.1	Закрепление отсутствует
116	179243.58	195110.13	Картометрический метод	0.1	Закрепление отсутствует
1	179242.13	195106.40	Картометрический метод	0.1	Закрепление отсутствует
3. Сведения о характерных точках части (частей) границы объекта					
Обозначение характерных точек части границы	Координаты, м		Метод определения координат характерной точки	Средняя квадратическая погрешность положения характерной точки (Mt), м	Описание обозначения точки на местности (при наличии)
	X	Y			
1	2	3	4	5	6
-	-	-	-	-	-

Лист 4

План границ объекта



Масштаб 1:200

Условные обозначения

- Видов образования части границы, сведения о которой достаточны для определения ее местоположения
- Зона с ОУ 1 - Зона с особыми условиями использования территории Зоны с ОУ 1 — Зона с особыми условиями использования территории охранная зона объекта: "Газопровод высокого давления от с.Лизинский до д.Васильевский"
- 1 - Обозначение новой характерной точки
- 11 - Кадастровый номер земельного участка
- Граница зоны с особыми условиями
- Граница населенного пункта
- Граница муниципального образования
- Граница кадастрового квартала
- 33:12:010801 - Номер кадастрового квартала



Подпись _____

Дата " 9 " 11 10 г.

Место для сведений о наличии лиц, обладающих земельными участками данного объекта

**Текстовое описание местоположения границ
населенных пунктов, территориальных зон, особо охраняемых природных
территорий, зон с особыми условиями использования территорий**

Прохождение границы		Описание прохождения границы
от точки	до точки	
1	2	3
1	2	в границах МО Куриловское (сельское поселение)
2	3	в границах МО Куриловское (сельское поселение)
3	4	в границах МО Куриловское (сельское поселение)
4	5	в границах МО Куриловское (сельское поселение)
5	6	в границах МО Куриловское (сельское поселение)
6	7	в границах МО Куриловское (сельское поселение)
7	8	в границах МО Куриловское (сельское поселение)
8	9	в границах МО Куриловское (сельское поселение)
9	10	в границах МО Куриловское (сельское поселение)
10	11	в границах МО Куриловское (сельское поселение)
11	12	в границах МО Куриловское (сельское поселение)
12	13	в границах МО Куриловское (сельское поселение)
13	14	в границах МО Куриловское (сельское поселение)
14	15	в границах МО Куриловское (сельское поселение)
15	16	в границах МО Куриловское (сельское поселение)
16	17	в границах МО Куриловское (сельское поселение)
17	18	в границах МО Куриловское (сельское поселение)
18	19	в границах МО Куриловское (сельское поселение)
19	20	в границах МО Куриловское (сельское поселение)
20	21	в границах МО Куриловское (сельское поселение)
21	22	в границах МО Куриловское (сельское поселение)
22	23	в границах МО Куриловское (сельское поселение)
23	24	в границах МО Куриловское (сельское поселение)
24	25	в границах МО Куриловское (сельское поселение)
25	26	в границах МО Куриловское (сельское поселение)
26	27	в границах МО Куриловское (сельское поселение)
27	28	в границах МО Куриловское (сельское поселение)
28	29	в границах МО Куриловское (сельское поселение)
29	30	в границах МО Куриловское (сельское поселение)
30	31	в границах МО Куриловское (сельское поселение)
31	32	в границах МО Куриловское (сельское поселение)
32	33	в границах МО Куриловское (сельское поселение)
33	34	в границах МО Куриловское (сельское поселение)
34	35	в границах МО Куриловское (сельское поселение)
35	36	в границах МО Куриловское (сельское поселение)
36	37	в границах МО Куриловское (сельское поселение)

**Текстовое описание местоположения границ
населенных пунктов, территориальных зон, особо охраняемых природных
территорий, зон с особыми условиями использования территорий**

Прохождение границы		Описание прохождения границы
от точки	до точки	
1	2	3
37	38	в границах МО Куриловское (сельское поселение)
38	39	в границах МО Куриловское (сельское поселение)
39	40	в границах МО Куриловское (сельское поселение)
40	41	в границах МО Куриловское (сельское поселение)
41	42	в границах МО Куриловское (сельское поселение)
42	43	в границах МО Куриловское (сельское поселение)
43	44	в границах МО Куриловское (сельское поселение)
44	45	в границах МО Куриловское (сельское поселение)
45	46	в границах МО Куриловское (сельское поселение)
46	47	в границах МО Куриловское (сельское поселение)
47	48	в границах МО Куриловское (сельское поселение)
48	49	в границах МО Куриловское (сельское поселение)
49	50	в границах МО Куриловское (сельское поселение)
50	51	в границах МО Куриловское (сельское поселение)
51	52	в границах МО Куриловское (сельское поселение)
52	53	в границах МО Куриловское (сельское поселение)
53	54	в границах МО Куриловское (сельское поселение)
54	55	в границах МО Куриловское (сельское поселение)
55	56	в границах МО Куриловское (сельское поселение)
56	57	в границах МО Куриловское (сельское поселение)
57	58	в границах МО Куриловское (сельское поселение)
58	59	в границах МО Куриловское (сельское поселение)
59	60	в границах МО Куриловское (сельское поселение)
60	61	в границах МО Куриловское (сельское поселение)
61	62	в границах МО Куриловское (сельское поселение)
62	63	в границах МО Куриловское (сельское поселение)
63	64	в границах МО Куриловское (сельское поселение)
64	65	в границах МО Куриловское (сельское поселение)
65	66	в границах МО Куриловское (сельское поселение)
66	67	в границах МО Куриловское (сельское поселение)
67	68	в границах МО Куриловское (сельское поселение)
68	69	в границах МО Куриловское (сельское поселение)
69	70	в границах МО Куриловское (сельское поселение)
70	71	в границах МО Куриловское (сельское поселение)
71	72	в границах МО Куриловское (сельское поселение)
72	73	в границах МО Куриловское (сельское поселение)

**Текстовое описание местоположения границ
населенных пунктов, территориальных зон, особо охраняемых природных
территорий, зон с особыми условиями использования территорий**

Прохождение границы		Описание прохождения границы
от точки	до точки	
1	2	3
73	74	в границах МО Куриловское (сельское поселение)
74	75	в границах МО Куриловское (сельское поселение)
75	76	в границах МО Куриловское (сельское поселение)
76	77	в границах МО Куриловское (сельское поселение)
77	78	в границах МО Куриловское (сельское поселение)
78	79	в границах МО Куриловское (сельское поселение)
79	80	в границах МО Куриловское (сельское поселение)
80	81	в границах МО Куриловское (сельское поселение)
81	82	в границах МО Куриловское (сельское поселение)
82	83	в границах МО Куриловское (сельское поселение)
83	84	в границах МО Куриловское (сельское поселение)
84	85	в границах МО Куриловское (сельское поселение)
85	86	в границах МО Куриловское (сельское поселение)
86	87	в границах МО Куриловское (сельское поселение)
87	88	в границах МО Куриловское (сельское поселение)
88	89	в границах МО Куриловское (сельское поселение)
89	90	в границах МО Куриловское (сельское поселение)
90	91	в границах МО Куриловское (сельское поселение)
91	92	в границах МО Куриловское (сельское поселение)
92	93	в границах МО Куриловское (сельское поселение)
93	94	в границах МО Куриловское (сельское поселение)
94	95	в границах МО Куриловское (сельское поселение)
95	96	в границах МО Куриловское (сельское поселение)
96	97	в границах МО Куриловское (сельское поселение)
97	98	в границах МО Куриловское (сельское поселение)
98	99	в границах МО Куриловское (сельское поселение)
99	100	в границах МО Куриловское (сельское поселение)
100	101	в границах МО Куриловское (сельское поселение)
101	102	в границах МО Куриловское (сельское поселение)
102	103	в границах МО Куриловское (сельское поселение)
103	104	в границах МО Куриловское (сельское поселение)
104	105	в границах МО Куриловское (сельское поселение)
105	106	в границах МО Куриловское (сельское поселение)
106	107	в границах МО Куриловское (сельское поселение)
107	108	в границах МО Куриловское (сельское поселение)
108	109	в границах МО Куриловское (сельское поселение)

**Текстовое описание местоположения границ
населенных пунктов, территориальных зон, особо охраняемых природных
территорий, зон с особыми условиями использования территорий**

Прохождение границы		Описание прохождения границы
от точки	до точки	
1	2	3
109	110	в границах МО Куриловское (сельское поселение)
110	111	в границах МО Куриловское (сельское поселение)
111	112	в границах МО Куриловское (сельское поселение)
112	113	в границах МО Куриловское (сельское поселение)
113	114	в границах МО Куриловское (сельское поселение)
114	115	в границах МО Куриловское (сельское поселение)
115	116	в границах МО Куриловское (сельское поселение)
116	1	в границах МО Куриловское (сельское поселение)

ОПИСАНИЕ МЕСТОПОЛОЖЕНИЯ ГРАНИЦ

**Зоны с особыми условиями использования территории – Охранная зона объекта:
Газовая сеть низкого давления Владимирская область, г.Собинка, ул.Лакина, д.1**

(наименование объекта, местоположение границ которого описано (далее - объект))

Раздел 1**Сведения об объекте**

№ п/п	Характеристики объекта	Описание характеристик
1	2	3
1.	Местоположение объекта	Владимирская область, район Собинский, город Собинка
2.	Площадь объекта +/- величина погрешности определения площади (Р +/- Дельта Р)	1000 +/- 11 м ²
3.	Иные характеристики объекта	-

Раздел 2

Сведения о местоположении границ объекта

1. Система координат МСК-33

2. Сведения о характерных точках границ объекта

Обозначение характерных точек границ	Координаты, м		Метод определения координат характерной точки	Средняя квадратическая погрешность положения характерной точки (M), м	Описание обозначения точки на местности (при наличии)
	X	Y			
1	2	3	4	5	6
н1	175771.97	197911.20	Метод спутниковых геодезических измерений (определений)	0.10	Закрепление отсутствует
н2	175776.70	197922.76	Метод спутниковых геодезических измерений (определений)	0.10	Закрепление отсутствует
н3	175774.85	197923.52	Метод спутниковых геодезических измерений (определений)	0.10	Закрепление отсутствует
н4	175776.36	197927.22	Метод спутниковых геодезических измерений (определений)	0.10	Закрепление отсутствует
н5	175778.22	197926.46	Метод спутниковых геодезических измерений (определений)	0.10	Закрепление отсутствует
н6	175782.67	197937.33	Метод спутниковых геодезических измерений (определений)	0.10	Закрепление отсутствует
н7	175780.81	197938.09	Метод спутниковых геодезических измерений (определений)	0.10	Закрепление отсутствует
н8	175782.33	197941.79	Метод спутниковых геодезических измерений (определений)	0.10	Закрепление отсутствует
н9	175784.19	197941.03	Метод спутниковых геодезических измерений (определений)	0.10	Закрепление отсутствует
н10	175788.65	197951.93	Метод спутниковых геодезических измерений (определений)	0.10	Закрепление отсутствует
н11	175786.83	197952.66	Метод спутниковых геодезических измерений (определений)	0.10	Закрепление отсутствует

2. Сведения о характерных точках границ объекта

Обозначение характерных точек границ	Координаты, м		Метод определения координат характерной точки	Средняя квадратическая погрешность положения характерной точки (M _t), м	Описание обозначения точки на местности (при наличии)
	X	Y			
1	2	3	4	5	6
н12	175788.31	197956.38	Метод спутниковых геодезических измерений (определений)	0.10	Закрепление отсутствует
н13	175790.17	197955.64	Метод спутниковых геодезических измерений (определений)	0.10	Закрепление отсутствует
н14	175790.80	197957.18	Метод спутниковых геодезических измерений (определений)	0.10	Закрепление отсутствует
н15	175794.66	197966.47	Метод спутниковых геодезических измерений (определений)	0.10	Закрепление отсутствует
н16	175792.81	197967.23	Метод спутниковых геодезических измерений (определений)	0.10	Закрепление отсутствует
н17	175794.32	197970.93	Метод спутниковых геодезических измерений (определений)	0.10	Закрепление отсутствует
н18	175796.19	197970.17	Метод спутниковых геодезических измерений (определений)	0.10	Закрепление отсутствует
н19	175797.64	197973.65	Метод спутниковых геодезических измерений (определений)	0.10	Закрепление отсутствует
н20	175800.12	197976.80	Метод спутниковых геодезических измерений (определений)	0.10	Закрепление отсутствует
н21	175802.13	197978.91	Метод спутниковых геодезических измерений (определений)	0.10	Закрепление отсутствует
н22	175804.08	197981.53	Метод спутниковых геодезических измерений (определений)	0.10	Закрепление отсутствует
н23	175807.28	197979.13	Метод спутниковых геодезических измерений (определений)	0.10	Закрепление отсутствует
н24	175805.19	197976.34	Метод спутниковых геодезических измерений (определений)	0.10	Закрепление отсутствует

2. Сведения о характерных точках границ объекта

Обозначение характерных точек границ	Координаты, м		Метод определения координат характерной точки	Средняя квадратическая погрешность положения характерной точки (M _t), м	Описание обозначения точки на местности (при наличии)
	X	Y			
1	2	3	4	5	6
н25	175803.15	197974.18	Метод спутниковых геодезических измерений (определений)	0.10	Закрепление отсутствует
н26	175801.12	197971.60	Метод спутниковых геодезических измерений (определений)	0.10	Закрепление отсутствует
н27	175799.12	197966.79	Метод спутниковых геодезических измерений (определений)	0.10	Закрепление отсутствует
н28	175794.50	197955.66	Метод спутниковых геодезических измерений (определений)	0.10	Закрепление отсутствует
н29	175793.12	197952.28	Метод спутниковых геодезических измерений (определений)	0.10	Закрепление отсутствует
н30	175787.13	197937.66	Метод спутниковых геодезических измерений (определений)	0.10	Закрепление отсутствует
н31	175781.17	197923.10	Метод спутниковых геодезических измерений (определений)	0.10	Закрепление отсутствует
н32	175774.91	197907.82	Метод спутниковых геодезических измерений (определений)	0.10	Закрепление отсутствует
н33	175772.36	197901.60	Метод спутниковых геодезических измерений (определений)	0.10	Закрепление отсутствует
н34	175770.31	197896.68	Метод спутниковых геодезических измерений (определений)	0.10	Закрепление отсутствует
н35	175767.78	197897.73	Метод спутниковых геодезических измерений (определений)	0.10	Закрепление отсутствует
н36	175764.40	197899.21	Метод спутниковых геодезических измерений (определений)	0.10	Закрепление отсутствует
н37	175751.36	197905.16	Метод спутниковых геодезических измерений (определений)	0.10	Закрепление отсутствует

2. Сведения о характерных точках границ объекта

Обозначение характерных точек границ	Координаты, м		Метод определения координат характерной точки	Средняя квадратическая погрешность положения характерной точки (M _t), м	Описание обозначения точки на местности (при наличии)
	X	Y			
1	2	3	4	5	6
н38	175747.31	197906.86	Метод спутниковых геодезических измерений (определений)	0.10	Закрепление отсутствует
н39	175748.44	197909.88	Метод спутниковых геодезических измерений (определений)	0.10	Закрепление отсутствует
н40	175754.61	197924.18	Метод спутниковых геодезических измерений (определений)	0.10	Закрепление отсутствует
н41	175761.72	197941.62	Метод спутниковых геодезических измерений (определений)	0.10	Закрепление отсутствует
н42	175773.05	197967.82	Метод спутниковых геодезических измерений (определений)	0.10	Закрепление отсутствует
н43	175779.62	197984.23	Метод спутниковых геодезических измерений (определений)	0.10	Закрепление отсутствует
н44	175779.64	197990.31	Метод спутниковых геодезических измерений (определений)	0.10	Закрепление отсутствует
н45	175778.78	197995.83	Метод спутниковых геодезических измерений (определений)	0.10	Закрепление отсутствует
н46	175769.95	198009.08	Метод спутниковых геодезических измерений (определений)	0.10	Закрепление отсутствует
н47	175760.25	198024.24	Метод спутниковых геодезических измерений (определений)	0.10	Закрепление отсутствует
н48	175763.61	198026.40	Метод спутниковых геодезических измерений (определений)	0.10	Закрепление отсутствует
н49	175773.30	198011.26	Метод спутниковых геодезических измерений (определений)	0.10	Закрепление отсутствует
н50	175782.59	197997.31	Метод спутниковых геодезических измерений (определений)	0.10	Закрепление отсутствует

2. Сведения о характерных точках границ объекта

Обозначение характерных точек границ	Координаты, м		Метод определения координат характерной точки	Средняя квадратическая погрешность положения характерной точки (M _t), м	Описание обозначения точки на местности (при наличии)
	X	Y			
1	2	3	4	5	6
н51	175783.64	197990.61	Метод спутниковых геодезических измерений (определений)	0.10	Закрепление отсутствует
н52	175783.62	197983.46	Метод спутниковых геодезических измерений (определений)	0.10	Закрепление отсутствует
н53	175776.74	197966.28	Метод спутниковых геодезических измерений (определений)	0.10	Закрепление отсутствует
н54	175765.41	197940.07	Метод спутниковых геодезических измерений (определений)	0.10	Закрепление отсутствует
н55	175758.30	197922.63	Метод спутниковых геодезических измерений (определений)	0.10	Закрепление отсутствует
н56	175752.44	197909.04	Метод спутниковых геодезических измерений (определений)	0.10	Закрепление отсутствует
н57	175752.97	197908.82	Метод спутниковых геодезических измерений (определений)	0.10	Закрепление отсутствует
н58	175766.04	197902.86	Метод спутниковых геодезических измерений (определений)	0.10	Закрепление отсутствует
н59	175768.16	197901.93	Метод спутниковых геодезических измерений (определений)	0.10	Закрепление отсутствует
н60	175768.66	197903.12	Метод спутниковых геодезических измерений (определений)	0.10	Закрепление отсутствует
н61	175770.45	197907.50	Метод спутниковых геодезических измерений (определений)	0.10	Закрепление отсутствует
н62	175768.53	197908.31	Метод спутниковых геодезических измерений (определений)	0.10	Закрепление отсутствует
н63	175770.07	197912.00	Метод спутниковых геодезических измерений (определений)	0.10	Закрепление отсутствует

2. Сведения о характерных точках границ объекта

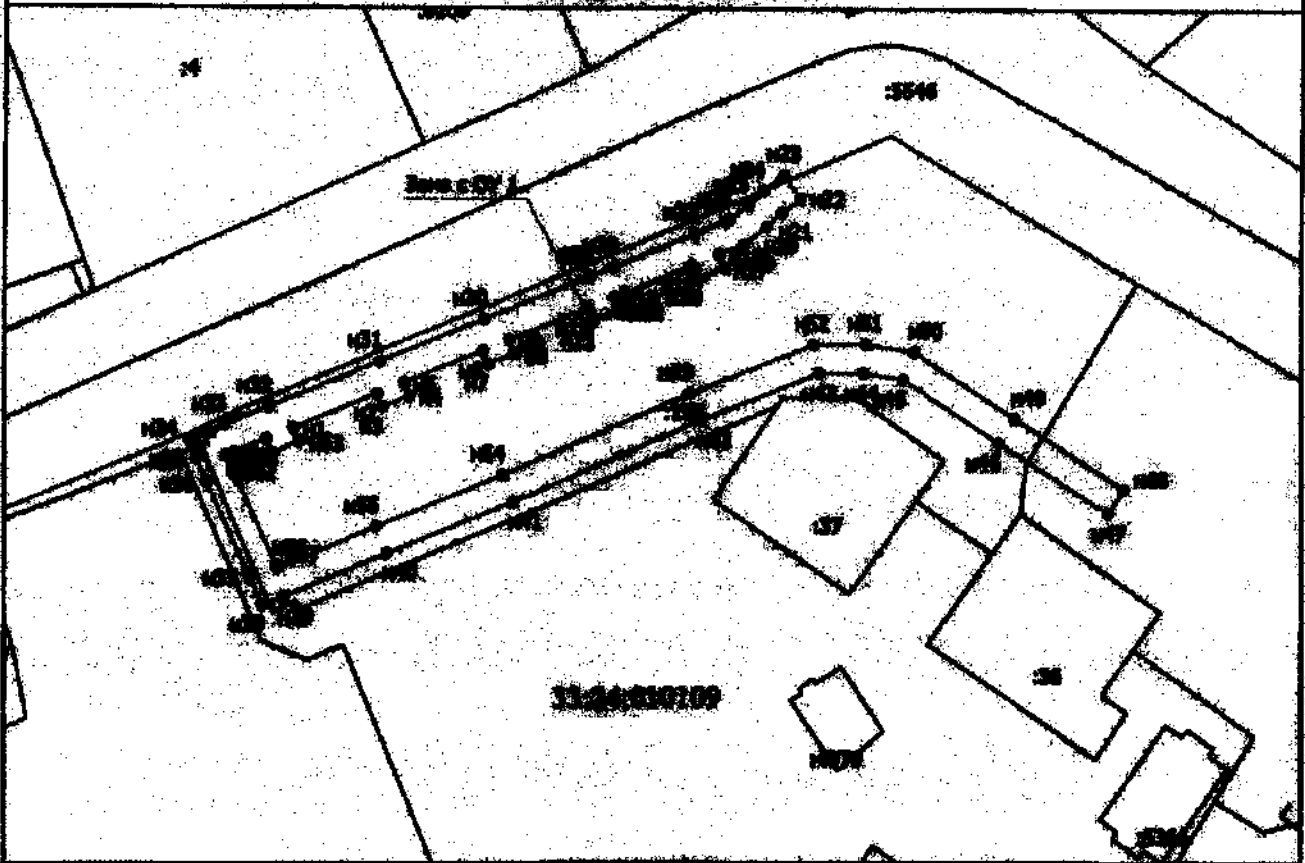
Обозначение характерных точек границ	Координаты, м		Метод определения координат характерной точки	Средняя квадратическая погрешность положения характерной точки (M _t), м	Описание обозначения точки на местности (при наличии)
	X	Y			
1	2	3	4	5	6
н1	175771.97	197911.20	Метод спутниковых геодезических измерений (определений)	0.10	Закрепление отсутствует

3. Сведения о характерных точках части (частей) границы объекта

Обозначение характерных точек части границы	Координаты, м		Метод определения координат характерной точки	Средняя квадратическая погрешность положения характерной точки (M _t), м	Описание обозначения точки на местности (при наличии)
	X	Y			
1	2	3	4	5	6
-	-	-	-	-	-

Лист № 4

План границ объекта



Календарь 2000

Условные обозначения

- Штрих образованная часть границы, сведения о которой достаточны для определения ее местонахождения
- - Характерная точка границы, сведения о которой позволяют однозначно определить ее местонахождение на местности
- Зона с ОУ 1 - Зона с особыми условиями использования территории Зона с ОУ 1 --- Зона с особыми условиями использования территории - Ограниченная зона объекта: Пешеходный дорожный переход Введенского объекта, 20-й этаж, ул. Лесная, д. 1
- И - Обозначение новой характерной точки
- ИД - Кадастровый номер земельного участка
- 33:04:010109 - Кадастровый номер сооружения
- - - - - Существующая часть границы, сведения в ИГРН сведения о которой достаточны для определения ее местонахождения
- — — — — Граница территории земель
- — — — — Граница зоны с особыми условиями
- — — — — Граница кадастрового квартала
- 33:04:010109 - Номер кадастрового квартала



Подпись

Дата: 01.09.2000

Текстовое описание местоположения границ населенных пунктов, территориальных зон, особо охраняемых природных территорий, зон с особыми условиями использования территорий

Прохождение границы		Описание прохождения границы
от точки	до точки	
1	2	3
н1	н2	в границах МО г Собинка (городское поселение)
н2	н3	в границах МО г Собинка (городское поселение)
н3	н4	в границах МО г Собинка (городское поселение)
н4	н5	в границах МО г Собинка (городское поселение)
н5	н6	в границах МО г Собинка (городское поселение)
н6	н7	в границах МО г Собинка (городское поселение)
н7	н8	в границах МО г Собинка (городское поселение)
н8	н9	в границах МО г Собинка (городское поселение)
н9	н10	в границах МО г Собинка (городское поселение)
н10	н11	в границах МО г Собинка (городское поселение)
н11	н12	в границах МО г Собинка (городское поселение)
н12	н13	в границах МО г Собинка (городское поселение)
н13	н14	в границах МО г Собинка (городское поселение)
н14	н15	в границах МО г Собинка (городское поселение)
н15	н16	в границах МО г Собинка (городское поселение)
н16	н17	в границах МО г Собинка (городское поселение)
н17	н18	в границах МО г Собинка (городское поселение)
н18	н19	в границах МО г Собинка (городское поселение)
н19	н20	в границах МО г Собинка (городское поселение)
н20	н21	в границах МО г Собинка (городское поселение)
н21	н22	в границах МО г Собинка (городское поселение)
н22	н23	в границах МО г Собинка (городское поселение)
н23	н24	в границах МО г Собинка (городское поселение)
н24	н25	в границах МО г Собинка (городское поселение)
н25	н26	в границах МО г Собинка (городское поселение)
н26	н27	в границах МО г Собинка (городское поселение)
н27	н28	в границах МО г Собинка (городское поселение)
н28	н29	в границах МО г Собинка (городское поселение)
н29	н30	в границах МО г Собинка (городское поселение)
н30	н31	в границах МО г Собинка (городское поселение)
н31	н32	в границах МО г Собинка (городское поселение)
н32	н33	в границах МО г Собинка (городское поселение)
н33	н34	в границах МО г Собинка (городское поселение)
н34	н35	в границах МО г Собинка (городское поселение)
н35	н36	в границах МО г Собинка (городское поселение)
н36	н37	в границах МО г Собинка (городское поселение)

**Текстовое описание местоположения границ
населенных пунктов, территориальных зон, особо охраняемых природных
территорий, зон с особыми условиями использования территорий**

Прохождение границы		Описание прохождения границы
от точки	до точки	
1	2	3
н37	н38	в границах МО г Собинка (городское поселение)
н38	н39	в границах МО г Собинка (городское поселение)
н39	н40	в границах МО г Собинка (городское поселение)
н40	н41	в границах МО г Собинка (городское поселение)
н41	н42	в границах МО г Собинка (городское поселение)
н42	н43	в границах МО г Собинка (городское поселение)
н43	н44	в границах МО г Собинка (городское поселение)
н44	н45	в границах МО г Собинка (городское поселение)
н45	н46	в границах МО г Собинка (городское поселение)
н46	н47	в границах МО г Собинка (городское поселение)
н47	н48	в границах МО г Собинка (городское поселение)
н48	н49	в границах МО г Собинка (городское поселение)
н49	н50	в границах МО г Собинка (городское поселение)
н50	н51	в границах МО г Собинка (городское поселение)
н51	н52	в границах МО г Собинка (городское поселение)
н52	н53	в границах МО г Собинка (городское поселение)
н53	н54	в границах МО г Собинка (городское поселение)
н54	н55	в границах МО г Собинка (городское поселение)
н55	н56	в границах МО г Собинка (городское поселение)
н56	н57	в границах МО г Собинка (городское поселение)
н57	н58	в границах МО г Собинка (городское поселение)
н58	н59	в границах МО г Собинка (городское поселение)
н59	н60	в границах МО г Собинка (городское поселение)
н60	н61	в границах МО г Собинка (городское поселение)
н61	н62	в границах МО г Собинка (городское поселение)
н62	н63	в границах МО г Собинка (городское поселение)
н63	н1	в границах МО г Собинка (городское поселение)

ОПИСАНИЕ МЕСТОПОЛОЖЕНИЯ ГРАНИЦ

**Зона с особыми условиями использования территории-охранная зона
объекта:"Газопровод низкого давления к жилым домам",расположенного
(местоположение): Владимирская область,Собинский район,п.Ставрово(городское
поселение),п.Ставрово,ул.Механизаторов,Совхозная,Жуковского**

(наименование объекта, местоположение границ которого описано (далее - объект))

Раздел 1**Сведения об объекте**

№ п/п	Характеристики объекта	Описание характеристик
1	2	3
1.	Местоположение объекта	Владимирская область, район Собинский, посёлок Ставрово
2.	Площадь объекта +/- величина погрешности определения площади (Р +/- Дельта Р)	7131 +/- 30 м ²
3.	Иные характеристики объекта	-

Раздел 2

Сведения о местоположении границ объекта

1. Система координат МСК-33

2. Сведения о характерных точках границ объекта

Обозначение характерных точек границ	Координаты, м		Метод определения координат характерной точки	Средняя квадратическая погрешность положения характерной точки (Mt), м	Описание обозначения точки на местности (при наличии)
	X	Y			
1	2	3	4	5	6
1	191475.55	196420.25	Картометрический метод	0.1	Закрепление отсутствует
2	191471.48	196430.90	Картометрический метод	0.1	Закрепление отсутствует
3	191452.83	196425.45	Картометрический метод	0.1	Закрепление отсутствует
4	191428.17	196418.16	Картометрический метод	0.1	Закрепление отсутствует
5	191425.01	196417.31	Картометрический метод	0.1	Закрепление отсутствует
6	191429.20	196400.18	Картометрический метод	0.1	Закрепление отсутствует
7	191382.89	196385.60	Картометрический метод	0.1	Закрепление отсутствует
8	191379.16	196384.51	Картометрический метод	0.1	Закрепление отсутствует
9	191384.14	196360.58	Картометрический метод	0.1	Закрепление отсутствует
10	191384.82	196360.74	Картометрический метод	0.1	Закрепление отсутствует
11	191386.88	196350.13	Картометрический метод	0.1	Закрепление отсутствует
12	191385.47	196349.89	Картометрический метод	0.1	Закрепление отсутствует
13	191388.15	196334.72	Картометрический метод	0.1	Закрепление отсутствует
14	191389.47	196334.96	Картометрический метод	0.1	Закрепление отсутствует
15	191391.25	196324.45	Картометрический метод	0.1	Закрепление отсутствует
16	191392.83	196315.64	Картометрический метод	0.1	Закрепление отсутствует
17	191400.01	196316.88	Картометрический метод	0.1	Закрепление отсутствует
18	191401.34	196317.10	Картометрический метод	0.1	Закрепление отсутствует
19	191401.99	196313.15	Картометрический метод	0.1	Закрепление отсутствует
20	191400.67	196312.93	Картометрический метод	0.1	Закрепление отсутствует
21	191389.60	196311.03	Картометрический метод	0.1	Закрепление отсутствует
22	191387.30	196323.76	Картометрический метод	0.1	Закрепление отсутствует

2. Сведения о характерных точках границ объекта

Обозначение характерных точек границ	Координаты, м		Метод определения координат характерной точки	Средняя квадратическая погрешность положения характерной точки (M), м	Описание обозначения точки на местности (при наличии)
	X	Y			
1	2	3	4	5	6
23	191386.20	196330.31	Картометрический метод	0.1	Закрепление отсутствует
24	191384.75	196330.05	Картометрический метод	0.1	Закрепление отсутствует
25	191384.49	196332.43	Картометрический метод	0.1	Закрепление отсутствует
26	191380.83	196353.15	Картометрический метод	0.1	Закрепление отсутствует
27	191382.17	196353.38	Картометрический метод	0.1	Закрепление отсутствует
28	191381.68	196355.91	Картометрический метод	0.1	Закрепление отсутствует
29	191381.23	196355.80	Картометрический метод	0.1	Закрепление отсутствует
30	191380.72	196357.93	Картометрический метод	0.1	Закрепление отсутствует
31	191380.30	196359.39	Картометрический метод	0.1	Закрепление отсутствует
32	191374.49	196387.32	Картометрический метод	0.1	Закрепление отсутствует
33	191381.74	196389.42	Картометрический метод	0.1	Закрепление отсутствует
34	191424.42	196402.87	Картометрический метод	0.1	Закрепление отсутствует
35	191420.20	196420.15	Картометрический метод	0.1	Закрепление отсутствует
36	191427.08	196422.01	Картометрический метод	0.1	Закрепление отсутствует
37	191451.70	196429.28	Картометрический метод	0.1	Закрепление отсутствует
38	191472.13	196435.25	Картометрический метод	0.1	Закрепление отсутствует
39	191477.19	196436.73	Картометрический метод	0.1	Закрепление отсутствует
40	191501.03	196441.47	Картометрический метод	0.1	Закрепление отсутствует
41	191504.38	196426.77	Картометрический метод	0.1	Закрепление отсутствует
42	191524.58	196430.50	Картометрический метод	0.1	Закрепление отсутствует
43	191526.26	196423.20	Картометрический метод	0.1	Закрепление отсутствует
44	191526.30	196422.36	Картометрический метод	0.1	Закрепление отсутствует
45	191532.14	196400.36	Картометрический метод	0.1	Закрепление отсутствует
46	191534.08	196400.56	Картометрический метод	0.1	Закрепление отсутствует
47	191539.19	196375.10	Картометрический метод	0.1	Закрепление отсутствует
48	191563.48	196380.08	Картометрический метод	0.1	Закрепление отсутствует

2. Сведения о характерных точках границ объекта

Обозначение характерных точек границ	Координаты, м		Метод определения координат характерной точки	Средняя квадратическая погрешность положения характерной точки (Mt), м	Описание обозначения точки на местности (при наличии)
	X	Y			
1	2	3	4	5	6
49	191623.56	196392.54	Картометрический метод	0.1	Закрепление отсутствует
50	191652.94	196398.63	Картометрический метод	0.1	Закрепление отсутствует
51	191655.34	196399.17	Картометрический метод	0.1	Закрепление отсутствует
52	191650.76	196426.63	Картометрический метод	0.1	Закрепление отсутствует
53	191650.14	196430.23	Картометрический метод	0.1	Закрепление отсутствует
54	191643.93	196433.99	Картометрический метод	0.1	Закрепление отсутствует
55	191634.00	196465.94	Картометрический метод	0.1	Закрепление отсутствует
56	191630.40	196479.93	Картометрический метод	0.1	Закрепление отсутствует
57	191607.75	196475.01	Картометрический метод	0.1	Закрепление отсутствует
58	191601.86	196493.88	Картометрический метод	0.1	Закрепление отсутствует
59	191605.68	196495.07	Картометрический метод	0.1	Закрепление отсутствует
60	191610.48	196479.70	Картометрический метод	0.1	Закрепление отсутствует
61	191633.31	196484.65	Картометрический метод	0.1	Закрепление отсутствует
62	191637.85	196467.03	Картометрический метод	0.1	Закрепление отсутствует
63	191647.30	196436.63	Картометрический метод	0.1	Закрепление отсутствует
64	191652.37	196433.56	Картометрический метод	0.1	Закрепление отсутствует
65	191651.28	196437.66	Картометрический метод	0.1	Закрепление отсутствует
66	191649.21	196446.13	Картометрический метод	0.1	Закрепление отсутствует
67	191701.12	196457.81	Картометрический метод	0.1	Закрепление отсутствует
68	191702.00	196453.91	Картометрический метод	0.1	Закрепление отсутствует
69	191654.06	196443.12	Картометрический метод	0.1	Закрепление отсутствует
70	191655.15	196438.65	Картометрический метод	0.1	Закрепление отсутствует
71	191656.46	196433.76	Картометрический метод	0.1	Закрепление отсутствует
72	191657.39	196430.13	Картометрический метод	0.1	Закрепление отсутствует
73	191682.51	196435.83	Картометрический метод	0.1	Закрепление отсутствует
74	191699.91	196440.38	Картометрический метод	0.1	Закрепление отсутствует

2. Сведения о характерных точках границ объекта

Обозначение характерных точек границ	Координаты, м		Метод определения координат характерной точки	Средняя квадратическая погрешность положения характерной точки (M), м	Описание обозначения точки на местности (при наличии)
	X	Y			
1	2	3	4	5	6
75	191705.34	196414.43	Картометрический метод	0.1	Закрепление отсутствует
76	191712.54	196381.19	Картометрический метод	0.1	Закрепление отсутствует
77	191729.43	196384.36	Картометрический метод	0.1	Закрепление отсутствует
78	191757.72	196389.41	Картометрический метод	0.1	Закрепление отсутствует
79	191770.46	196391.40	Картометрический метод	0.1	Закрепление отсутствует
80	191803.37	196396.55	Картометрический метод	0.1	Закрепление отсутствует
81	191800.83	196420.96	Картометрический метод	0.1	Закрепление отсутствует
82	191804.81	196421.38	Картометрический метод	0.1	Закрепление отсутствует
83	191807.32	196397.17	Картометрический метод	0.1	Закрепление отсутствует
84	191817.16	196398.71	Картометрический метод	0.1	Закрепление отсутствует
85	191814.23	196423.07	Картометрический метод	0.1	Закрепление отсутствует
86	191818.20	196423.55	Картометрический метод	0.1	Закрепление отсутствует
87	191821.12	196399.33	Картометрический метод	0.1	Закрепление отсутствует
88	191845.01	196403.06	Картометрический метод	0.1	Закрепление отсутствует
89	191843.33	196418.02	Картометрический метод	0.1	Закрепление отсутствует
90	191841.06	196417.72	Картометрический метод	0.1	Закрепление отсутствует
91	191840.53	196421.68	Картометрический метод	0.1	Закрепление отсутствует
92	191842.89	196421.99	Картометрический метод	0.1	Закрепление отсутствует
93	191840.66	196441.84	Картометрический метод	0.1	Закрепление отсутствует
94	191839.46	196455.40	Картометрический метод	0.1	Закрепление отсутствует
95	191835.95	196455.09	Картометрический метод	0.1	Закрепление отсутствует
96	191835.97	196454.60	Картометрический метод	0.1	Закрепление отсутствует
97	191831.97	196454.44	Картометрический метод	0.1	Закрепление отсутствует
98	191831.79	196458.74	Картометрический метод	0.1	Закрепление отсутствует
99	191839.05	196459.38	Картометрический метод	0.1	Закрепление отсутствует
100	191838.21	196466.66	Картометрический метод	0.1	Закрепление отсутствует

2. Сведения о характерных точках границ объекта

Обозначение характерных точек границ	Координаты, м		Метод определения координат характерной точки	Средняя квадратическая погрешность положения характерной точки (Mt), м	Описание обозначения точки на местности (при наличии)
	X	Y			
1	2	3	4	5	6
101	191837.04	196475.85	Картометрический метод	0.1	Закрепление отсутствует
102	191825.96	196474.66	Картометрический метод	0.1	Закрепление отсутствует
103	191811.06	196472.76	Картометрический метод	0.1	Закрепление отсутствует
104	191807.80	196472.23	Картометрический метод	0.1	Закрепление отсутствует
105	191802.12	196471.33	Картометрический метод	0.1	Закрепление отсутствует
106	191801.80	196473.60	Картометрический метод	0.1	Закрепление отсутствует
107	191800.42	196473.43	Картометрический метод	0.1	Закрепление отсутствует
108	191775.10	196470.19	Картометрический метод	0.1	Закрепление отсутствует
109	191772.27	196487.65	Картометрический метод	0.1	Закрепление отсутствует
110	191771.37	196498.58	Картометрический метод	0.1	Закрепление отсутствует
111	191790.39	196501.43	Картометрический метод	0.1	Закрепление отсутствует
112	191790.98	196497.48	Картометрический метод	0.1	Закрепление отсутствует
113	191775.66	196495.18	Картометрический метод	0.1	Закрепление отсутствует
114	191776.18	196489.89	Картометрический метод	0.1	Закрепление отсутствует
115	191781.98	196490.47	Картометрический метод	0.1	Закрепление отсутствует
116	191794.36	196492.39	Картометрический метод	0.1	Закрепление отсутствует
117	191794.98	196488.44	Картометрический метод	0.1	Закрепление отсутствует
118	191782.48	196486.50	Картометрический метод	0.1	Закрепление отсутствует
119	191776.60	196485.91	Картометрический метод	0.1	Закрепление отсутствует
120	191778.43	196474.65	Картометрический метод	0.1	Закрепление отсутствует
121	191799.93	196477.40	Картометрический метод	0.1	Закрепление отсутствует
122	191805.23	196478.04	Картометрический метод	0.1	Закрепление отсутствует
123	191805.52	196475.92	Картометрический метод	0.1	Закрепление отсутствует
124	191807.17	196476.18	Картометрический метод	0.1	Закрепление отсутствует
125	191810.50	196476.71	Картометрический метод	0.1	Закрепление отсутствует
126	191823.56	196478.38	Картометрический метод	0.1	Закрепление отсутствует

2. Сведения о характерных точках границ объекта

Обозначение характерных точек границ	Координаты, м		Метод определения координат характерной точки	Средняя квадратическая погрешность положения характерной точки (M _t), м	Описание обозначения точки на местности (при наличии)
	X	Y			
1	2	3	4	5	6
127	191822.18	196493.41	Картометрический метод	0.1	Закрепление отсутствует
128	191821.00	196503.91	Картометрический метод	0.1	Закрепление отсутствует
129	191824.97	196504.35	Картометрический метод	0.1	Закрепление отсутствует
130	191826.16	196493.82	Картометрический метод	0.1	Закрепление отсутствует
131	191827.53	196478.85	Картометрический метод	0.1	Закрепление отсутствует
132	191840.52	196480.24	Картометрический метод	0.1	Закрепление отсутствует
133	191842.18	196467.14	Картометрический метод	0.1	Закрепление отсутствует
134	191843.26	196457.77	Картометрический метод	0.1	Закрепление отсутствует
135	191844.64	196442.23	Картометрический метод	0.1	Закрепление отсутствует
136	191848.96	196403.68	Картометрический метод	0.1	Закрепление отсутствует
137	191858.95	196405.25	Картометрический метод	0.1	Закрепление отсутствует
138	191859.23	196377.51	Картометрический метод	0.1	Закрепление отсутствует
139	191859.49	196366.09	Картометрический метод	0.1	Закрепление отсутствует
140	191890.14	196367.82	Картометрический метод	0.1	Закрепление отсутствует
141	191892.78	196352.77	Картометрический метод	0.1	Закрепление отсутствует
142	191897.52	196354.12	Картометрический метод	0.1	Закрепление отсутствует
143	191898.62	196350.28	Картометрический метод	0.1	Закрепление отсутствует
144	191893.47	196348.81	Картометрический метод	0.1	Закрепление отсутствует
145	191895.66	196336.37	Картометрический метод	0.1	Закрепление отсутствует
146	191958.43	196353.90	Картометрический метод	0.1	Закрепление отсутствует
147	191960.77	196367.44	Картометрический метод	0.1	Закрепление отсутствует
148	191938.36	196416.07	Картометрический метод	0.1	Закрепление отсутствует
149	191954.21	196436.86	Картометрический метод	0.1	Закрепление отсутствует
150	191958.86	196443.02	Картометрический метод	0.1	Закрепление отсутствует
151	191957.55	196446.09	Картометрический метод	0.1	Закрепление отсутствует
152	191953.51	196444.09	Картометрический метод	0.1	Закрепление отсутствует

2. Сведения о характерных точках границ объекта

Обозначение характерных точек границ	Координаты, м		Метод определения координат характерной точки	Средняя квадратическая погрешность положения характерной точки (M _t), м	Описание обозначения точки на местности (при наличии)
	X	Y			
1	2	3	4	5	6
153	191951.74	196447.68	Картометрический метод	0.1	Закрепление отсутствует
154	191959.57	196451.55	Картометрический метод	0.1	Закрепление отсутствует
155	191963.45	196442.46	Картометрический метод	0.1	Закрепление отсутствует
156	191957.40	196434.44	Картометрический метод	0.1	Закрепление отсутствует
157	191943.00	196415.56	Картометрический метод	0.1	Закрепление отсутствует
158	191964.92	196367.98	Картометрический метод	0.1	Закрепление отсутствует
159	191961.94	196350.73	Картометрический метод	0.1	Закрепление отсутствует
160	191892.48	196331.33	Картометрический метод	0.1	Закрепление отсутствует
161	191886.81	196363.63	Картометрический метод	0.1	Закрепление отсутствует
162	191859.67	196362.09	Картометрический метод	0.1	Закрепление отсутствует
163	191857.52	196345.57	Картометрический метод	0.1	Закрепление отсутствует
164	191849.90	196344.01	Картометрический метод	0.1	Закрепление отсутствует
165	191788.89	196330.83	Картометрический метод	0.1	Закрепление отсутствует
166	191788.05	196334.74	Картометрический метод	0.1	Закрепление отсутствует
167	191849.07	196347.93	Картометрический метод	0.1	Закрепление отсутствует
168	191853.92	196348.92	Картометрический метод	0.1	Закрепление отсутствует
169	191855.61	196361.86	Картометрический метод	0.1	Закрепление отсутствует
170	191855.23	196377.44	Картометрический метод	0.1	Закрепление отсутствует
171	191854.99	196400.58	Картометрический метод	0.1	Закрепление отсутствует
172	191773.07	196387.76	Картометрический метод	0.1	Закрепление отсутствует
173	191773.56	196384.81	Картометрический метод	0.1	Закрепление отсутствует
174	191769.62	196384.15	Картометрический метод	0.1	Закрепление отсутствует
175	191769.12	196387.14	Картометрический метод	0.1	Закрепление отсутствует
176	191758.38	196385.46	Картометрический метод	0.1	Закрепление отсутствует
177	191730.16	196380.42	Картометрический метод	0.1	Закрепление отсутствует
178	191709.45	196376.54	Картометрический метод	0.1	Закрепление отсутствует

2. Сведения о характерных точках границ объекта

Обозначение характерных точек границ	Координаты, м		Метод определения координат характерной точки	Средняя квадратическая погрешность положения характерной точки (M _t), м	Описание обозначения точки на местности (при наличии)
	X	Y			
1	2	3	4	5	6
179	191701.42	196413.60	Картометрический метод	0.1	Закрепление отсутствует
180	191696.85	196435.45	Картометрический метод	0.1	Закрепление отсутствует
181	191683.47	196431.94	Картометрический метод	0.1	Закрепление отсутствует
182	191665.28	196427.78	Картометрический метод	0.1	Закрепление отсутствует
183	191665.76	196425.75	Картометрический метод	0.1	Закрепление отсутствует
184	191679.03	196428.65	Картометрический метод	0.1	Закрепление отсутствует
185	191682.59	196414.57	Картометрический метод	0.1	Закрепление отсутствует
186	191678.84	196413.55	Картометрический метод	0.1	Закрепление отсутствует
187	191680.84	196406.28	Картометрический метод	0.1	Закрепление отсутствует
188	191683.48	196407.02	Картометрический метод	0.1	Закрепление отсутствует
189	191686.83	196394.18	Картометрический метод	0.1	Закрепление отсутствует
190	191689.13	196394.72	Картометрический метод	0.1	Закрепление отсутствует
191	191692.58	196380.64	Картометрический метод	0.1	Закрепление отсутствует
192	191693.10	196378.00	Картометрический метод	0.1	Закрепление отсутствует
193	191694.30	196372.70	Картометрический метод	0.1	Закрепление отсутствует
194	191698.98	196373.91	Картометрический метод	0.1	Закрепление отсутствует
195	191699.99	196370.04	Картометрический метод	0.1	Закрепление отсутствует
196	191691.31	196367.79	Картометрический метод	0.1	Закрепление отсутствует
197	191689.18	196377.17	Картометрический метод	0.1	Закрепление отсутствует
198	191688.67	196379.78	Картометрический метод	0.1	Закрепление отсутствует
199	191686.19	196389.92	Картометрический метод	0.1	Закрепление отсутствует
200	191683.94	196389.39	Картометрический метод	0.1	Закрепление отсутствует
201	191680.64	196402.07	Картометрический метод	0.1	Закрепление отсутствует
202	191678.05	196401.34	Картометрический метод	0.1	Закрепление отсутствует
203	191673.92	196416.35	Картометрический метод	0.1	Закрепление отсутствует
204	191677.75	196417.40	Картометрический метод	0.1	Закрепление отсутствует

2. Сведения о характерных точках границ объекта

Обозначение характерных точек границ	Координаты, м		Метод определения координат характерной точки	Средняя квадратическая погрешность положения характерной точки (Mf), м	Описание обозначения точки на местности (при наличии)
	X	Y			
1	2	3	4	5	6
205	191676.10	196423.92	Картометрический метод	0.1	Закрепление отсутствует
206	191662.77	196421.00	Картометрический метод	0.1	Закрепление отсутствует
207	191661.39	196426.89	Картометрический метод	0.1	Закрепление отсутствует
208	191656.40	196425.75	Картометрический метод	0.1	Закрепление отсутствует
209	191655.02	196425.43	Картометрический метод	0.1	Закрепление отсутствует
210	191659.91	196396.10	Картометрический метод	0.1	Закрепление отсутствует
211	191653.78	196394.72	Картометрический метод	0.1	Закрепление отсутствует
212	191626.52	196389.07	Картометрический метод	0.1	Закрепление отсутствует
213	191638.15	196351.15	Картометрический метод	0.1	Закрепление отсутствует
214	191627.63	196348.80	Картометрический метод	0.1	Закрепление отсутствует
215	191598.40	196344.13	Картометрический метод	0.1	Закрепление отсутствует
216	191597.77	196348.08	Картометрический метод	0.1	Закрепление отсутствует
217	191626.88	196352.73	Картометрический метод	0.1	Закрепление отсутствует
218	191633.05	196354.11	Картометрический метод	0.1	Закрепление отсутствует
219	191622.58	196388.25	Картометрический метод	0.1	Закрепление отсутствует
220	191564.29	196376.16	Картометрический метод	0.1	Закрепление отсутствует
221	191540.30	196371.24	Картометрический метод	0.1	Закрепление отсутствует
222	191542.37	196359.06	Картометрический метод	0.1	Закрепление отсутствует
223	191539.86	196358.56	Картометрический метод	0.1	Закрепление отсутствует
224	191540.97	196352.30	Картометрический метод	0.1	Закрепление отсутствует
225	191542.99	196338.48	Картометрический метод	0.1	Закрепление отсутствует
226	191539.03	196337.90	Картометрический метод	0.1	Закрепление отсутствует
227	191537.02	196351.66	Картометрический метод	0.1	Закрепление отсутствует
228	191535.24	196361.71	Картометрический метод	0.1	Закрепление отсутствует
229	191537.78	196362.22	Картометрический метод	0.1	Закрепление отсутствует
230	191536.38	196370.44	Картометрический метод	0.1	Закрепление отсутствует

2. Сведения о характерных точках границ объекта

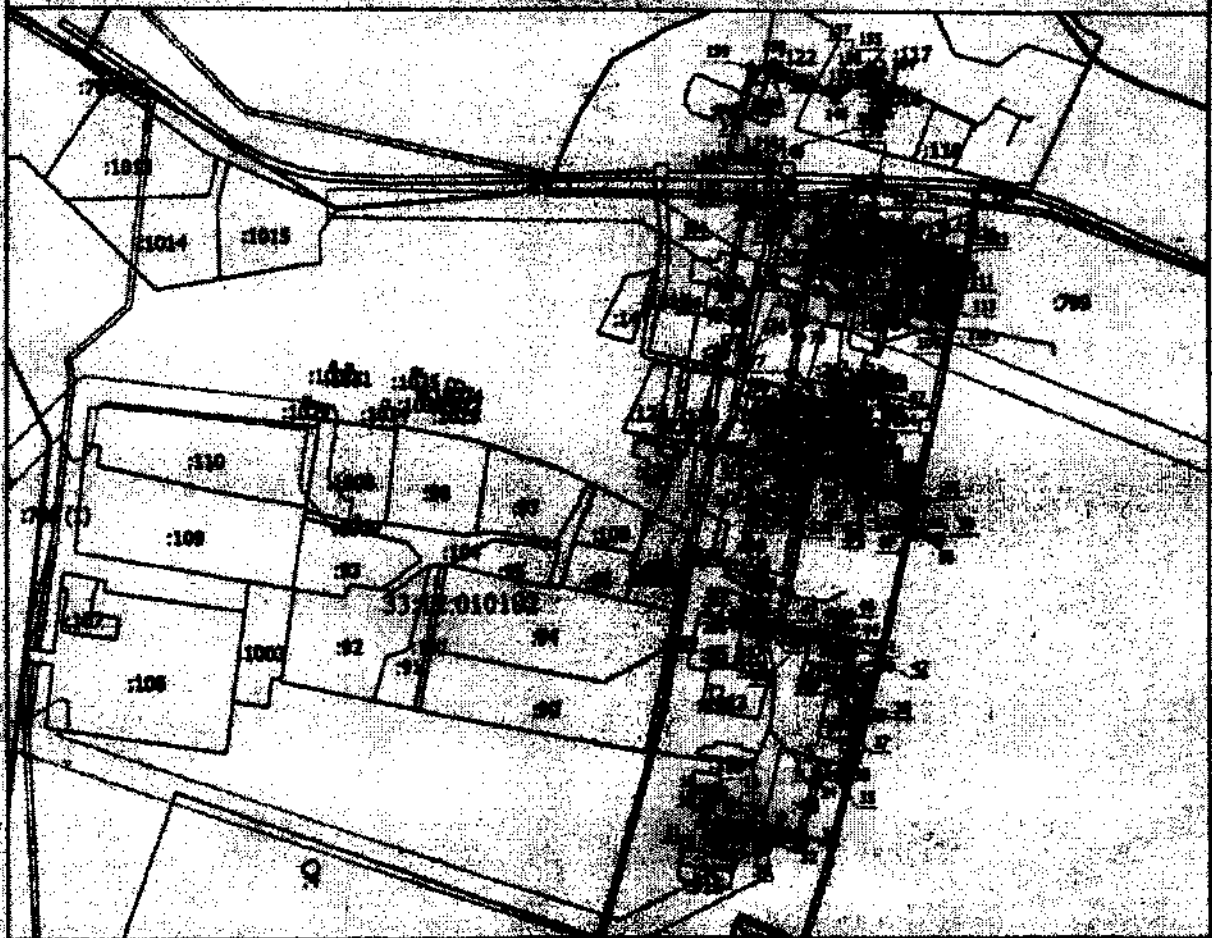
Обозначение характерных точек границ	Координаты, м		Метод определения координат характерной точки	Средняя квадратическая погрешность положения характерной точки (M), м	Описание обозначения точки на местности (при наличии)
	X	Y			
1	2	3	4	5	6
231	191536.06	196370.37	Картометрический метод	0.1	Закрепление отсутствует
232	191530.87	196396.22	Картометрический метод	0.1	Закрепление отсутствует
233	191529.15	196396.04	Картометрический метод	0.1	Закрепление отсутствует
234	191522.32	196421.75	Картометрический метод	0.1	Закрепление отсутствует
235	191522.28	196422.66	Картометрический метод	0.1	Закрепление отсутствует
236	191521.54	196425.87	Картометрический метод	0.1	Закрепление отсутствует
237	191501.33	196422.14	Картометрический метод	0.1	Закрепление отсутствует
238	191498.00	196436.79	Картометрический метод	0.1	Закрепление отсутствует
239	191478.15	196432.84	Картометрический метод	0.1	Закрепление отсутствует
240	191475.33	196432.02	Картометрический метод	0.1	Закрепление отсутствует
241	191479.28	196421.67	Картометрический метод	0.1	Закрепление отсутствует
1	191475.55	196420.25	Картометрический метод	0.1	Закрепление отсутствует

3. Сведения о характерных точках части (частей) границы объекта

Обозначение характерных точек части границы	Координаты, м		Метод определения координат характерной точки	Средняя квадратическая погрешность положения характерной точки (M), м	Описание обозначения точки на местности (при наличии)
	X	Y			
1	2	3	4	5	6
-	-	-	-	-	-





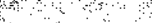



Район 4

План границ объекта



Масштаб 1:500

Условные обозначения

-  - Видимая часть границы, сведения о которой достаточны для определения ее местоположения
- Зона с ОУ 1**
 -  - Зона с особыми условиями регулирования территории Зоны с ОУ 1
 -  - Обозначение новой характерной точки
 -  - Кадастровый номер земельного участка
-  - Существующая часть границы, сведения о которой достаточны для определения ее местоположения
-  - Граница населенного пункта
-  - Граница муниципального образования
-  - Граница кадастрового квартала
- 33:12:010102** - Номер кадастрового квартала

Подпись _____



Дата 8.11.10

Масштаб 1:500 (для печати) или 1:1000 (для сканирования) (масштаб не является обязательным для использования)

**Текстовое описание местоположения границ
населенных пунктов, территориальных зон, особо охраняемых природных
территорий, зон с особыми условиями использования территорий**

Прохождение границы		Описание прохождения границы
от точки	до точки	
1	2	3
1	2	в границах МО п.Ставрово(городское поселение)
2	3	в границах МО п.Ставрово(городское поселение)
3	4	в границах МО п.Ставрово(городское поселение)
4	5	в границах МО п.Ставрово(городское поселение)
5	6	в границах МО п.Ставрово(городское поселение)
6	7	в границах МО п.Ставрово(городское поселение)
7	8	в границах МО п.Ставрово(городское поселение)
8	9	в границах МО п.Ставрово(городское поселение)
9	10	в границах МО п.Ставрово(городское поселение)
10	11	в границах МО п.Ставрово(городское поселение)
11	12	в границах МО п.Ставрово(городское поселение)
12	13	в границах МО п.Ставрово(городское поселение)
13	14	в границах МО п.Ставрово(городское поселение)
14	15	в границах МО п.Ставрово(городское поселение)
15	16	в границах МО п.Ставрово(городское поселение)
16	17	в границах МО п.Ставрово(городское поселение)
17	18	в границах МО п.Ставрово(городское поселение)
18	19	в границах МО п.Ставрово(городское поселение)
19	20	в границах МО п.Ставрово(городское поселение)
20	21	в границах МО п.Ставрово(городское поселение)
21	22	в границах МО п.Ставрово(городское поселение)
22	23	в границах МО п.Ставрово(городское поселение)
23	24	в границах МО п.Ставрово(городское поселение)
24	25	в границах МО п.Ставрово(городское поселение)
25	26	в границах МО п.Ставрово(городское поселение)
26	27	в границах МО п.Ставрово(городское поселение)
27	28	в границах МО п.Ставрово(городское поселение)
28	29	в границах МО п.Ставрово(городское поселение)
29	30	в границах МО п.Ставрово(городское поселение)
30	31	в границах МО п.Ставрово(городское поселение)
31	32	в границах МО п.Ставрово(городское поселение)
32	33	в границах МО п.Ставрово(городское поселение)
33	34	в границах МО п.Ставрово(городское поселение)
34	35	в границах МО п.Ставрово(городское поселение)
35	36	в границах МО п.Ставрово(городское поселение)
36	37	в границах МО п.Ставрово(городское поселение)

**Текстовое описание местоположения границ
населенных пунктов, территориальных зон, особо охраняемых природных
территорий, зон с особыми условиями использования территорий**

Прохождение границы		Описание прохождения границы
от точки	до точки	
1	2	3
37	38	в границах МО п.Ставрово(городское поселение)
38	39	в границах МО п.Ставрово(городское поселение)
39	40	в границах МО п.Ставрово(городское поселение)
40	41	в границах МО п.Ставрово(городское поселение)
41	42	в границах МО п.Ставрово(городское поселение)
42	43	в границах МО п.Ставрово(городское поселение)
43	44	в границах МО п.Ставрово(городское поселение)
44	45	в границах МО п.Ставрово(городское поселение)
45	46	в границах МО п.Ставрово(городское поселение)
46	47	в границах МО п.Ставрово(городское поселение)
47	48	в границах МО п.Ставрово(городское поселение)
48	49	в границах МО п.Ставрово(городское поселение)
49	50	в границах МО п.Ставрово(городское поселение)
50	51	в границах МО п.Ставрово(городское поселение)
51	52	в границах МО п.Ставрово(городское поселение)
52	53	в границах МО п.Ставрово(городское поселение)
53	54	в границах МО п.Ставрово(городское поселение)
54	55	в границах МО п.Ставрово(городское поселение)
55	56	в границах МО п.Ставрово(городское поселение)
56	57	в границах МО п.Ставрово(городское поселение)
57	58	в границах МО п.Ставрово(городское поселение)
58	59	в границах МО п.Ставрово(городское поселение)
59	60	в границах МО п.Ставрово(городское поселение)
60	61	в границах МО п.Ставрово(городское поселение)
61	62	в границах МО п.Ставрово(городское поселение)
62	63	в границах МО п.Ставрово(городское поселение)
63	64	в границах МО п.Ставрово(городское поселение)
64	65	в границах МО п.Ставрово(городское поселение)
65	66	в границах МО п.Ставрово(городское поселение)
66	67	в границах МО п.Ставрово(городское поселение)
67	68	в границах МО п.Ставрово(городское поселение)
68	69	в границах МО п.Ставрово(городское поселение)
69	70	в границах МО п.Ставрово(городское поселение)
70	71	в границах МО п.Ставрово(городское поселение)
71	72	в границах МО п.Ставрово(городское поселение)
72	73	в границах МО п.Ставрово(городское поселение)

**Текстовое описание местоположения границ
населенных пунктов, территориальных зон, особо охраняемых природных
территорий, зон с особыми условиями использования территорий**

Прохождение границы		Описание прохождения границы
от точки	до точки	
1	2	3
73	74	в границах МО п.Ставрово(городское поселение)
74	75	в границах МО п.Ставрово(городское поселение)
75	76	в границах МО п.Ставрово(городское поселение)
76	77	в границах МО п.Ставрово(городское поселение)
77	78	в границах МО п.Ставрово(городское поселение)
78	79	в границах МО п.Ставрово(городское поселение)
79	80	в границах МО п.Ставрово(городское поселение)
80	81	в границах МО п.Ставрово(городское поселение)
81	82	в границах МО п.Ставрово(городское поселение)
82	83	в границах МО п.Ставрово(городское поселение)
83	84	в границах МО п.Ставрово(городское поселение)
84	85	в границах МО п.Ставрово(городское поселение)
85	86	в границах МО п.Ставрово(городское поселение)
86	87	в границах МО п.Ставрово(городское поселение)
87	88	в границах МО п.Ставрово(городское поселение)
88	89	в границах МО п.Ставрово(городское поселение)
89	90	в границах МО п.Ставрово(городское поселение)
90	91	в границах МО п.Ставрово(городское поселение)
91	92	в границах МО п.Ставрово(городское поселение)
92	93	в границах МО п.Ставрово(городское поселение)
93	94	в границах МО п.Ставрово(городское поселение)
94	95	в границах МО п.Ставрово(городское поселение)
95	96	в границах МО п.Ставрово(городское поселение)
96	97	в границах МО п.Ставрово(городское поселение)
97	98	в границах МО п.Ставрово(городское поселение)
98	99	в границах МО п.Ставрово(городское поселение)
99	100	в границах МО п.Ставрово(городское поселение)
100	101	в границах МО п.Ставрово(городское поселение)
101	102	в границах МО п.Ставрово(городское поселение)
102	103	в границах МО п.Ставрово(городское поселение)
103	104	в границах МО п.Ставрово(городское поселение)
104	105	в границах МО п.Ставрово(городское поселение)
105	106	в границах МО п.Ставрово(городское поселение)
106	107	в границах МО п.Ставрово(городское поселение)
107	108	в границах МО п.Ставрово(городское поселение)
108	109	в границах МО п.Ставрово(городское поселение)

**Текстовое описание местоположения границ
населенных пунктов, территориальных зон, особо охраняемых природных
территорий, зон с особыми условиями использования территорий**

Прохождение границы		Описание прохождения границы
от точки	до точки	
1	2	3
109	110	в границах МО п.Ставрово(городское поселение)
110	111	в границах МО п.Ставрово(городское поселение)
111	112	в границах МО п.Ставрово(городское поселение)
112	113	в границах МО п.Ставрово(городское поселение)
113	114	в границах МО п.Ставрово(городское поселение)
114	115	в границах МО п.Ставрово(городское поселение)
115	116	в границах МО п.Ставрово(городское поселение)
116	117	в границах МО п.Ставрово(городское поселение)
117	118	в границах МО п.Ставрово(городское поселение)
118	119	в границах МО п.Ставрово(городское поселение)
119	120	в границах МО п.Ставрово(городское поселение)
120	121	в границах МО п.Ставрово(городское поселение)
121	122	в границах МО п.Ставрово(городское поселение)
122	123	в границах МО п.Ставрово(городское поселение)
123	124	в границах МО п.Ставрово(городское поселение)
124	125	в границах МО п.Ставрово(городское поселение)
125	126	в границах МО п.Ставрово(городское поселение)
126	127	в границах МО п.Ставрово(городское поселение)
127	128	в границах МО п.Ставрово(городское поселение)
128	129	в границах МО п.Ставрово(городское поселение)
129	130	в границах МО п.Ставрово(городское поселение)
130	131	в границах МО п.Ставрово(городское поселение)
131	132	в границах МО п.Ставрово(городское поселение)
132	133	в границах МО п.Ставрово(городское поселение)
133	134	в границах МО п.Ставрово(городское поселение)
134	135	в границах МО п.Ставрово(городское поселение)
135	136	в границах МО п.Ставрово(городское поселение)
136	137	в границах МО п.Ставрово(городское поселение)
137	138	в границах МО п.Ставрово(городское поселение)
138	139	в границах МО п.Ставрово(городское поселение)
139	140	в границах МО п.Ставрово(городское поселение)
140	141	в границах МО п.Ставрово(городское поселение)
141	142	в границах МО п.Ставрово(городское поселение)
142	143	в границах МО п.Ставрово(городское поселение)
143	144	в границах МО п.Ставрово(городское поселение)
144	145	в границах МО п.Ставрово(городское поселение)

**Текстовое описание местоположения границ
населенных пунктов, территориальных зон, особо охраняемых природных
территорий, зон с особыми условиями использования территорий**

Прохождение границы		Описание прохождения границы
от точки	до точки	
1	2	3
145	146	в границах МО п.Ставрово(городское поселение)
146	147	в границах МО п.Ставрово(городское поселение)
147	148	в границах МО п.Ставрово(городское поселение)
148	149	в границах МО п.Ставрово(городское поселение)
149	150	в границах МО п.Ставрово(городское поселение)
150	151	в границах МО п.Ставрово(городское поселение)
151	152	в границах МО п.Ставрово(городское поселение)
152	153	в границах МО п.Ставрово(городское поселение)
153	154	в границах МО п.Ставрово(городское поселение)
154	155	в границах МО п.Ставрово(городское поселение)
155	156	в границах МО п.Ставрово(городское поселение)
156	157	в границах МО п.Ставрово(городское поселение)
157	158	в границах МО п.Ставрово(городское поселение)
158	159	в границах МО п.Ставрово(городское поселение)
159	160	в границах МО п.Ставрово(городское поселение)
160	161	в границах МО п.Ставрово(городское поселение)
161	162	в границах МО п.Ставрово(городское поселение)
162	163	в границах МО п.Ставрово(городское поселение)
163	164	в границах МО п.Ставрово(городское поселение)
164	165	в границах МО п.Ставрово(городское поселение)
165	166	в границах МО п.Ставрово(городское поселение)
166	167	в границах МО п.Ставрово(городское поселение)
167	168	в границах МО п.Ставрово(городское поселение)
168	169	в границах МО п.Ставрово(городское поселение)
169	170	в границах МО п.Ставрово(городское поселение)
170	171	в границах МО п.Ставрово(городское поселение)
171	172	в границах МО п.Ставрово(городское поселение)
172	173	в границах МО п.Ставрово(городское поселение)
173	174	в границах МО п.Ставрово(городское поселение)
174	175	в границах МО п.Ставрово(городское поселение)
175	176	в границах МО п.Ставрово(городское поселение)
176	177	в границах МО п.Ставрово(городское поселение)
177	178	в границах МО п.Ставрово(городское поселение)
178	179	в границах МО п.Ставрово(городское поселение)
179	180	в границах МО п.Ставрово(городское поселение)
180	181	в границах МО п.Ставрово(городское поселение)

**Текстовое описание местоположения границ
населенных пунктов, территориальных зон, особо охраняемых природных
территорий, зон с особыми условиями использования территорий**

Прохождение границы		Описание прохождения границы
от точки	до точки	
1	2	3
181	182	в границах МО п.Ставрово(городское поселение)
182	183	в границах МО п.Ставрово(городское поселение)
183	184	в границах МО п.Ставрово(городское поселение)
184	185	в границах МО п.Ставрово(городское поселение)
185	186	в границах МО п.Ставрово(городское поселение)
186	187	в границах МО п.Ставрово(городское поселение)
187	188	в границах МО п.Ставрово(городское поселение)
188	189	в границах МО п.Ставрово(городское поселение)
189	190	в границах МО п.Ставрово(городское поселение)
190	191	в границах МО п.Ставрово(городское поселение)
191	192	в границах МО п.Ставрово(городское поселение)
192	193	в границах МО п.Ставрово(городское поселение)
193	194	в границах МО п.Ставрово(городское поселение)
194	195	в границах МО п.Ставрово(городское поселение)
195	196	в границах МО п.Ставрово(городское поселение)
196	197	в границах МО п.Ставрово(городское поселение)
197	198	в границах МО п.Ставрово(городское поселение)
198	199	в границах МО п.Ставрово(городское поселение)
199	200	в границах МО п.Ставрово(городское поселение)
200	201	в границах МО п.Ставрово(городское поселение)
201	202	в границах МО п.Ставрово(городское поселение)
202	203	в границах МО п.Ставрово(городское поселение)
203	204	в границах МО п.Ставрово(городское поселение)
204	205	в границах МО п.Ставрово(городское поселение)
205	206	в границах МО п.Ставрово(городское поселение)
206	207	в границах МО п.Ставрово(городское поселение)
207	208	в границах МО п.Ставрово(городское поселение)
208	209	в границах МО п.Ставрово(городское поселение)
209	210	в границах МО п.Ставрово(городское поселение)
210	211	в границах МО п.Ставрово(городское поселение)
211	212	в границах МО п.Ставрово(городское поселение)
212	213	в границах МО п.Ставрово(городское поселение)
213	214	в границах МО п.Ставрово(городское поселение)
214	215	в границах МО п.Ставрово(городское поселение)
215	216	в границах МО п.Ставрово(городское поселение)
216	217	в границах МО п.Ставрово(городское поселение)

**Текстовое описание местоположения границ
населенных пунктов, территориальных зон, особо охраняемых природных
территорий, зон с особыми условиями использования территорий**

Прохождение границы		Описание прохождения границы
от точки	до точки	
1	2	
217	218	3 в границах МО п.Ставрово(городское поселение)
218	219	в границах МО п.Ставрово(городское поселение)
219	220	в границах МО п.Ставрово(городское поселение)
220	221	в границах МО п.Ставрово(городское поселение)
221	222	в границах МО п.Ставрово(городское поселение)
222	223	в границах МО п.Ставрово(городское поселение)
223	224	в границах МО п.Ставрово(городское поселение)
224	225	в границах МО п.Ставрово(городское поселение)
225	226	в границах МО п.Ставрово(городское поселение)
226	227	в границах МО п.Ставрово(городское поселение)
227	228	в границах МО п.Ставрово(городское поселение)
228	229	в границах МО п.Ставрово(городское поселение)
229	230	в границах МО п.Ставрово(городское поселение)
230	231	в границах МО п.Ставрово(городское поселение)
231	232	в границах МО п.Ставрово(городское поселение)
232	233	в границах МО п.Ставрово(городское поселение)
233	234	в границах МО п.Ставрово(городское поселение)
234	235	в границах МО п.Ставрово(городское поселение)
235	236	в границах МО п.Ставрово(городское поселение)
236	237	в границах МО п.Ставрово(городское поселение)
237	238	в границах МО п.Ставрово(городское поселение)
238	239	в границах МО п.Ставрово(городское поселение)
239	240	в границах МО п.Ставрово(городское поселение)
240	241	в границах МО п.Ставрово(городское поселение)
241	1	в границах МО п.Ставрово(городское поселение)

ОПИСАНИЕ МЕСТОПОЛОЖЕНИЯ ГРАНИЦ

Зона с особыми условиями использования территории-охранная зона
 объекта: "Газопровод низкого давления", расположенный(местоположение)
 :Владимирская область,Суздальский район,МО Павловское (сельское поселение),
 с. Заполицы

(наименование объекта, местоположение границ которого описано (далее - объект))

Раздел 1

Сведения об объекте

№ п/п	Характеристики объекта	Описание характеристик
1	2	3
1.	Местоположение объекта	601279, Владимирская область, район Суздальский, село Заполицы
2.	Площадь объекта +/- величина погрешности определения площади (P +/- Дельта P)	698 +/- 9 м ²
3.	Иные характеристики объекта	-

Раздел 2

Сведения о местоположении границ объекта

1. Система координат МСК-33

2. Сведения о характерных точках границ объекта

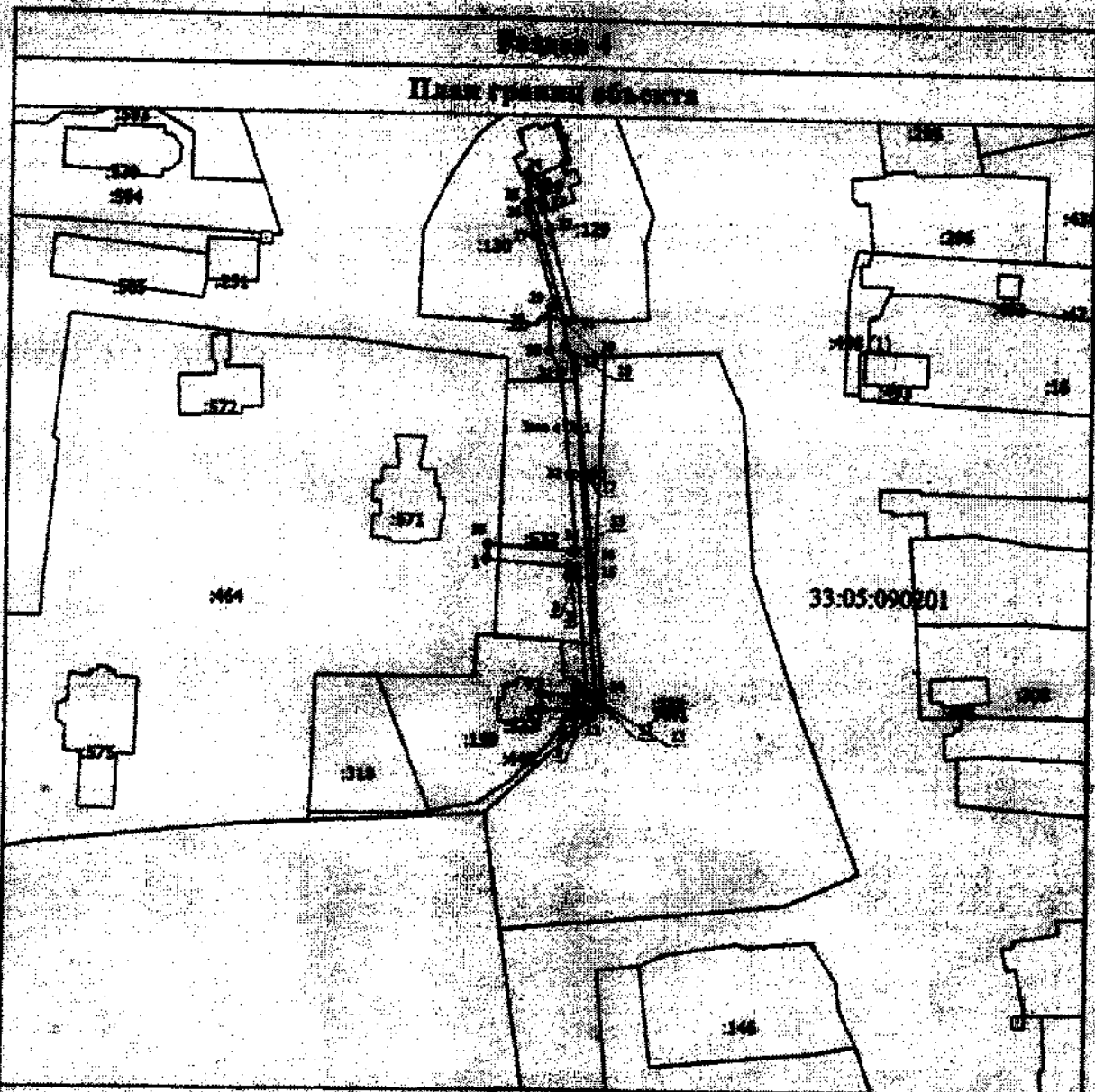
Обозначение характерных точек границ	Координаты, м		Метод определения координат характерной точки	Средняя квадратическая погрешность положения характерной точки (M _t), м	Описание обозначения точки на местности (при наличии)
	X	Y			
1	2	3	4	5	6
1	213723.00	232406.70	Картометрический метод	0.1	Закрепление отсутствует
2	213721.52	232428.91	Картометрический метод	0.1	Закрепление отсутствует
3	213721.39	232430.91	Картометрический метод	0.1	Закрепление отсутствует
4	213718.51	232431.16	Картометрический метод	0.1	Закрепление отсутствует
5	213688.08	232433.80	Картометрический метод	0.1	Закрепление отсутствует
6	213687.37	232433.85	Картометрический метод	0.1	Закрепление отсутствует
7	213687.56	232421.71	Картометрический метод	0.1	Закрепление отсутствует
8	213683.56	232421.65	Картометрический метод	0.1	Закрепление отсутствует
9	213683.37	232434.06	Картометрический метод	0.1	Закрепление отсутствует
10	213682.63	232434.08	Картометрический метод	0.1	Закрепление отсутствует
11	213681.93	232435.39	Картометрический метод	0.1	Закрепление отсутствует
12	213684.78	232438.02	Картометрический метод	0.1	Закрепление отсутствует
13	213685.25	232438.00	Картометрический метод	0.1	Закрепление отсутствует
14	213688.38	232437.79	Картометрический метод	0.1	Закрепление отсутствует
15	213718.85	232435.14	Картометрический метод	0.1	Закрепление отсутствует
16	213723.47	232434.75	Картометрический метод	0.1	Закрепление отсутствует
17	213746.01	232432.57	Картометрический метод	0.1	Закрепление отсутствует
18	213773.98	232429.60	Картометрический метод	0.1	Закрепление отсутствует
19	213779.29	232426.65	Картометрический метод	0.1	Закрепление отсутствует
20	213785.98	232426.72	Картометрический метод	0.1	Закрепление отсутствует
21	213786.33	232428.91	Картометрический метод	0.1	Закрепление отсутствует
22	213809.42	232422.33	Картометрический метод	0.1	Закрепление отсутствует

2. Сведения о характерных точках границ объекта

Обозначение характерных точек границ	Координаты, м		Метод определения координат характерной точки	Средняя квадратическая погрешность положения характерной точки (M _t), м	Описание обозначения точки на местности (при наличии)
	X	Y			
1	2	3	4	5	6
23	213815.53	232420.40	Картометрический метод	0.1	Закрепление отсутствует
24	213817.94	232419.69	Картометрический метод	0.1	Закрепление отсутствует
25	213816.81	232415.85	Картометрический метод	0.1	Закрепление отсутствует
26	213814.36	232416.57	Картометрический метод	0.1	Закрепление отсутствует
27	213808.27	232418.49	Картометрический метод	0.1	Закрепление отсутствует
28	213789.57	232423.83	Картометрический метод	0.1	Закрепление отсутствует
29	213789.40	232422.76	Картометрический метод	0.1	Закрепление отсутствует
30	213778.28	232422.64	Картометрический метод	0.1	Закрепление отсутствует
31	213772.75	232425.70	Картометрический метод	0.1	Закрепление отсутствует
32	213745.60	232428.59	Картометрический метод	0.1	Закрепление отсутствует
33	213725.43	232430.54	Картометрический метод	0.1	Закрепление отсутствует
34	213725.51	232429.17	Картометрический метод	0.1	Закрепление отсутствует
35	213726.99	232406.96	Картометрический метод	0.1	Закрепление отсутствует
1	213723.00	232406.70	Картометрический метод	0.1	Закрепление отсутствует

3. Сведения о характерных точках части (частей) границы объекта

Обозначение характерных точек части границы	Координаты, м		Метод определения координат характерной точки	Средняя квадратическая погрешность положения характерной точки (M _t), м	Описание обозначения точки на местности (при наличии)
	X	Y			
1	2	3	4	5	6
-	-	-	-	-	-



Масштаб 1:1500

Условные обозначения

- вновь образованная часть границы, сведения о которой достаточно для определения ее местоположения
- Зона с ОУ 1 - Зона с особыми условиями использования территории Зона с ОУ 1
- 1 - Обозначение новой характерной точки
- 2 - Кадастровый номер земельного участка
- Существующая часть границы, сведения о которой достаточно для определения ее местоположения



Дата 1. 10. 20

Масштаб для выноса на местности (при наличии) листа, содержащего сведения кадастровых данных об участке

**Текстовое описание местоположения границ
населенных пунктов, территориальных зон, особо охраняемых природных
территорий, зон с особыми условиями использования территорий**

Прохождение границы		Описание прохождения границы
от точки	до точки	
1	2	3
1	2	в границах МО Павловское (сельское поселение)
2	3	в границах МО Павловское (сельское поселение)
3	4	в границах МО Павловское (сельское поселение)
4	5	в границах МО Павловское (сельское поселение)
5	6	в границах МО Павловское (сельское поселение)
6	7	в границах МО Павловское (сельское поселение)
7	8	в границах МО Павловское (сельское поселение)
8	9	в границах МО Павловское (сельское поселение)
9	10	в границах МО Павловское (сельское поселение)
10	11	в границах МО Павловское (сельское поселение)
11	12	в границах МО Павловское (сельское поселение)
12	13	в границах МО Павловское (сельское поселение)
13	14	в границах МО Павловское (сельское поселение)
14	15	в границах МО Павловское (сельское поселение)
15	16	в границах МО Павловское (сельское поселение)
16	17	в границах МО Павловское (сельское поселение)
17	18	в границах МО Павловское (сельское поселение)
18	19	в границах МО Павловское (сельское поселение)
19	20	в границах МО Павловское (сельское поселение)
20	21	в границах МО Павловское (сельское поселение)
21	22	в границах МО Павловское (сельское поселение)
22	23	в границах МО Павловское (сельское поселение)
23	24	в границах МО Павловское (сельское поселение)
24	25	в границах МО Павловское (сельское поселение)
25	26	в границах МО Павловское (сельское поселение)
26	27	в границах МО Павловское (сельское поселение)
27	28	в границах МО Павловское (сельское поселение)
28	29	в границах МО Павловское (сельское поселение)
29	30	в границах МО Павловское (сельское поселение)
30	31	в границах МО Павловское (сельское поселение)
31	32	в границах МО Павловское (сельское поселение)
32	33	в границах МО Павловское (сельское поселение)
33	34	в границах МО Павловское (сельское поселение)
34	35	в границах МО Павловское (сельское поселение)
35	1	в границах МО Павловское (сельское поселение)

ОПИСАНИЕ МЕСТОПОЛОЖЕНИЯ ГРАНИЦ

Зона с особыми условиями использования территории-охранная зона объекта:"Газоснабжение села",расположенного(местоположение):Владимирская область,Суздальский район,МО Павловское(сельское поселение),с.Сеславское

(наименование объекта, местоположение границ которого описано (далее - объект))

Раздел 1

Сведения об объекте

№ п/п	Характеристики объекта	Описание характеристик
1	2	3
1.	Местоположение объекта	Владимирская область, район Суздальский, село Сеславское
2.	Площадь объекта +/- величина погрешности определения площади (Р +/- Дельта Р)	10019 +/- 35 м ²
3.	Иные характеристики объекта	-

Раздел 2

Сведения о местоположении границ объекта

1. Система координат МСК-33

2. Сведения о характерных точках границ объекта

Обозначение характерных точек границ	Координаты, м		Метод определения координат характерной точки	Средняя квадратическая погрешность положения характерной точки (M), м	Описание обозначения точки на местности (при наличии)
	X	Y			
1	2	3	4	5	6
1	200501.98	221307.75	Картометрический метод	0.1	Закрепление отсутствует
2	200499.08	221306.54	Картометрический метод	0.1	Закрепление отсутствует
3	200486.38	221300.04	Картометрический метод	0.1	Закрепление отсутствует
4	200392.28	221249.63	Картометрический метод	0.1	Закрепление отсутствует
5	200357.83	221232.60	Картометрический метод	0.1	Закрепление отсутствует
6	200353.94	221239.67	Картометрический метод	0.1	Закрепление отсутствует
7	200322.72	221222.68	Картометрический метод	0.1	Закрепление отсутствует
8	200314.39	221218.22	Картометрический метод	0.1	Закрепление отсутствует
9	200286.05	221202.17	Картометрический метод	0.1	Закрепление отсутствует
10	200290.25	221194.35	Картометрический метод	0.1	Закрепление отсутствует
11	200289.47	221194.06	Картометрический метод	0.1	Закрепление отсутствует
12	200307.56	221157.41	Картометрический метод	0.1	Закрепление отсутствует
13	200256.23	221127.87	Картометрический метод	0.1	Закрепление отсутствует
14	200246.53	221122.37	Картометрический метод	0.1	Закрепление отсутствует
15	200239.95	221115.73	Картометрический метод	0.1	Закрепление отсутствует
16	200223.12	221091.79	Картометрический метод	0.1	Закрепление отсутствует
17	200196.21	221043.44	Картометрический метод	0.1	Закрепление отсутствует
18	200159.54	221060.08	Картометрический метод	0.1	Закрепление отсутствует
19	200147.30	221021.30	Картометрический метод	0.1	Закрепление отсутствует
20	200139.09	220995.27	Картометрический метод	0.1	Закрепление отсутствует
21	200120.39	220938.40	Картометрический метод	0.1	Закрепление отсутствует
22	200111.41	220910.09	Картометрический метод	0.1	Закрепление отсутствует

2. Сведения о характерных точках границ объекта

Обозначение характерных точек границ	Координаты, м		Метод определения координат характерной точки	Средняя квадратическая погрешность положения характерной точки (M _t), м	Описание обозначения точки на местности (при наличии)
	X	Y			
1	2	3	4	5	6
23	200113.29	220888.10	Картометрический метод	0.1	Закрепление отсутствует
24	200114.52	220872.88	Картометрический метод	0.1	Закрепление отсутствует
25	200110.03	220855.49	Картометрический метод	0.1	Закрепление отсутствует
26	200086.02	220861.06	Картометрический метод	0.1	Закрепление отсутствует
27	200080.08	220838.95	Картометрический метод	0.1	Закрепление отсутствует
28	200017.91	220858.31	Картометрический метод	0.1	Закрепление отсутствует
29	199980.95	220874.71	Картометрический метод	0.1	Закрепление отсутствует
30	199956.26	220887.95	Картометрический метод	0.1	Закрепление отсутствует
31	199934.11	220862.16	Картометрический метод	0.1	Закрепление отсутствует
32	199906.88	220825.43	Картометрический метод	0.1	Закрепление отсутствует
33	199919.38	220815.66	Картометрический метод	0.1	Закрепление отсутствует
34	199933.49	220799.18	Картометрический метод	0.1	Закрепление отсутствует
35	199926.14	220781.21	Картометрический метод	0.1	Закрепление отсутствует
36	199983.96	220732.32	Картометрический метод	0.1	Закрепление отсутствует
37	199981.38	220729.27	Картометрический метод	0.1	Закрепление отсутствует
38	199921.34	220780.03	Картометрический метод	0.1	Закрепление отсутствует
39	199928.86	220798.43	Картометрический метод	0.1	Закрепление отсутствует
40	199916.60	220812.76	Картометрический метод	0.1	Закрепление отсутствует
41	199901.34	220824.68	Картометрический метод	0.1	Закрепление отсутствует
42	199930.98	220864.66	Картометрический метод	0.1	Закрепление отсутствует
43	199952.67	220889.91	Картометрический метод	0.1	Закрепление отсутствует
44	199952.03	220890.27	Картометрический метод	0.1	Закрепление отсутствует
45	199958.72	220898.85	Картометрический метод	0.1	Закрепление отсутствует
46	199885.90	220966.14	Картометрический метод	0.1	Закрепление отсутствует
47	199868.88	220981.05	Картометрический метод	0.1	Закрепление отсутствует
48	199858.06	220964.56	Картометрический метод	0.1	Закрепление отсутствует

2. Сведения о характерных точках границ объекта

Обозначение характерных точек границ	Координаты, м		Метод определения координат характерной точки	Средняя квадратическая погрешность положения характерной точки (M _t), м	Описание обозначения точки на местности (при наличии)
	X	Y			
1	2	3	4	5	6
49	199834.47	220938.35	Картометрический метод	0.1	Закрепление отсутствует
50	199834.14	220930.55	Картометрический метод	0.1	Закрепление отсутствует
51	199809.14	220912.19	Картометрический метод	0.1	Закрепление отсутствует
52	199810.22	220906.44	Картометрический метод	0.1	Закрепление отсутствует
53	199787.19	220879.43	Картометрический метод	0.1	Закрепление отсутствует
54	199809.30	220856.96	Картометрический метод	0.1	Закрепление отсутствует
55	199719.34	220783.41	Картометрический метод	0.1	Закрепление отсутствует
56	199680.03	220788.07	Картометрический метод	0.1	Закрепление отсутствует
57	199669.01	220801.10	Картометрический метод	0.1	Закрепление отсутствует
58	199658.62	220812.89	Картометрический метод	0.1	Закрепление отсутствует
59	199680.59	220831.00	Картометрический метод	0.1	Закрепление отсутствует
60	199687.88	220821.98	Картометрический метод	0.1	Закрепление отсутствует
61	199701.93	220821.98	Картометрический метод	0.1	Закрепление отсутствует
62	199701.93	220817.98	Картометрический метод	0.1	Закрепление отсутствует
63	199685.97	220817.98	Картометрический метод	0.1	Закрепление отсутствует
64	199680.02	220825.34	Картометрический метод	0.1	Закрепление отсутствует
65	199664.35	220812.43	Картометрический метод	0.1	Закрепление отсутствует
66	199672.04	220803.72	Картометрический метод	0.1	Закрепление отсутствует
67	199682.07	220791.86	Картометрический метод	0.1	Закрепление отсутствует
68	199718.12	220787.58	Картометрический метод	0.1	Закрепление отсутствует
69	199803.38	220857.28	Картометрический метод	0.1	Закрепление отсутствует
70	199781.77	220879.24	Картометрический метод	0.1	Закрепление отсутствует
71	199805.94	220907.58	Картометрический метод	0.1	Закрепление отсутствует
72	199804.74	220913.92	Картометрический метод	0.1	Закрепление отсутствует
73	199830.22	220932.64	Картометрический метод	0.1	Закрепление отсутствует
74	199830.53	220939.96	Картометрический метод	0.1	Закрепление отсутствует

2. Сведения о характерных точках границ объекта

Обозначение характерных точек границ	Координаты, м		Метод определения координат характерной точки	Средняя квадратическая погрешность положения характерной точки (M _t), м	Описание обозначения точки на местности (при наличии)
	X	Y			
1	2	3	4	5	6
75	199854.88	220967.00	Картометрический метод	0.1	Закрепление отсутствует
76	199865.90	220983.80	Картометрический метод	0.1	Закрепление отсутствует
77	199850.49	220997.54	Картометрический метод	0.1	Закрепление отсутствует
78	199857.02	221007.90	Картометрический метод	0.1	Закрепление отсутствует
79	199868.54	221026.23	Картометрический метод	0.1	Закрепление отсутствует
80	199923.06	221114.17	Картометрический метод	0.1	Закрепление отсутствует
81	199956.64	221168.92	Картометрический метод	0.1	Закрепление отсутствует
82	199966.20	221184.18	Картометрический метод	0.1	Закрепление отсутствует
83	199969.32	221189.17	Картометрический метод	0.1	Закрепление отсутствует
84	199972.71	221187.05	Картометрический метод	0.1	Закрепление отсутствует
85	199969.60	221182.06	Картометрический метод	0.1	Закрепление отсутствует
86	199960.04	221166.81	Картометрический метод	0.1	Закрепление отсутствует
87	199926.46	221112.07	Картометрический метод	0.1	Закрепление отсутствует
88	199871.93	221024.11	Картометрический метод	0.1	Закрепление отсутствует
89	199860.40	221005.77	Картометрический метод	0.1	Закрепление отсутствует
90	199855.68	220998.27	Картометрический метод	0.1	Закрепление отсутствует
91	199868.17	220987.25	Картометрический метод	0.1	Закрепление отсутствует
92	199871.36	220984.20	Картометрический метод	0.1	Закрепление отсутствует
93	199888.58	220969.12	Картометрический метод	0.1	Закрепление отсутствует
94	199964.14	220899.29	Картометрический метод	0.1	Закрепление отсутствует
95	199958.07	220891.51	Картометрический метод	0.1	Закрепление отсутствует
96	199982.71	220878.31	Картометрический метод	0.1	Закрепление отсутствует
97	200019.32	220862.06	Картометрический метод	0.1	Закрепление отсутствует
98	200077.30	220844.01	Картометрический метод	0.1	Закрепление отсутствует
99	200083.16	220865.83	Картометрический метод	0.1	Закрепление отсутствует
100	200107.13	220860.27	Картометрический метод	0.1	Закрепление отсутствует

2. Сведения о характерных точках границ объекта

Обозначение характерных точек границ	Координаты, м		Метод определения координат характерной точки	Средняя квадратическая погрешность положения характерной точки (M _t), м	Описание обозначения точки на местности (при наличии)
	X	Y			
1	2	3	4	5	6
101	200110.48	220873.23	Картометрический метод	0.1	Закрепление отсутствует
102	200109.31	220887.77	Картометрический метод	0.1	Закрепление отсутствует
103	200107.35	220910.54	Картометрический метод	0.1	Закрепление отсутствует
104	200116.58	220939.63	Картометрический метод	0.1	Закрепление отсутствует
105	200135.28	220996.50	Картометрический метод	0.1	Закрепление отсутствует
106	200143.49	221022.50	Картометрический метод	0.1	Закрепление отсутствует
107	200157.09	221065.59	Картометрический метод	0.1	Закрепление отсутствует
108	200194.51	221048.61	Картометрический метод	0.1	Закрепление отсутствует
109	200219.73	221093.92	Картометрический метод	0.1	Закрепление отсутствует
110	200236.87	221118.30	Картометрический метод	0.1	Закрепление отсутствует
111	200244.08	221125.57	Картометрический метод	0.1	Закрепление отсутствует
112	200254.25	221131.35	Картометрический метод	0.1	Закрепление отсутствует
113	200302.31	221159.00	Картометрический метод	0.1	Закрепление отсутствует
114	200283.91	221196.30	Картометрический метод	0.1	Закрепление отсутствует
115	200284.54	221196.52	Картометрический метод	0.1	Закрепление отсутствует
116	200280.67	221203.72	Картометрический метод	0.1	Закрепление отсутствует
117	200281.44	221204.15	Картометрический метод	0.1	Закрепление отсутствует
118	200279.33	221207.57	Картометрический метод	0.1	Закрепление отсутствует
119	200258.32	221222.88	Картометрический метод	0.1	Закрепление отсутствует
120	200241.88	221245.06	Картометрический метод	0.1	Закрепление отсутствует
121	200220.15	221231.25	Картометрический метод	0.1	Закрепление отсутствует
122	200191.97	221211.56	Картометрический метод	0.1	Закрепление отсутствует
123	200179.59	221227.24	Картометрический метод	0.1	Закрепление отсутствует
124	200165.89	221215.94	Картометрический метод	0.1	Закрепление отсутствует
125	200148.39	221202.15	Картометрический метод	0.1	Закрепление отсутствует
126	200147.67	221194.26	Картометрический метод	0.1	Закрепление отсутствует

2. Сведения о характерных точках границ объекта

Обозначение характерных точек границ	Координаты, м		Метод определения координат характерной точки	Средняя квадратическая погрешность положения характерной точки (Mt), м	Описание обозначения точки на местности (при наличии)
	X	Y			
1	2	3	4	5	6
127	200125.36	221176.71	Картометрический метод	0.1	Закрепление отсутствует
128	200089.07	221147.46	Картометрический метод	0.1	Закрепление отсутствует
129	200073.74	221133.01	Картометрический метод	0.1	Закрепление отсутствует
130	200072.50	221134.45	Картометрический метод	0.1	Закрепление отсутствует
131	200053.02	221118.19	Картометрический метод	0.1	Закрепление отсутствует
132	200048.96	221113.38	Картометрический метод	0.1	Закрепление отсутствует
133	200035.76	221086.91	Картометрический метод	0.1	Закрепление отсутствует
134	200033.31	221070.35	Картометрический метод	0.1	Закрепление отсутствует
135	200038.96	221047.89	Картометрический метод	0.1	Закрепление отсутствует
136	200043.13	221031.32	Картометрический метод	0.1	Закрепление отсутствует
137	200039.25	221030.35	Картометрический метод	0.1	Закрепление отсутствует
138	200035.08	221046.91	Картометрический метод	0.1	Закрепление отсутствует
139	200029.24	221070.15	Картометрический метод	0.1	Закрепление отсутствует
140	200031.90	221088.12	Картометрический метод	0.1	Закрепление отсутствует
141	200045.60	221115.59	Картометрический метод	0.1	Закрепление отсутствует
142	200050.19	221121.04	Картометрический метод	0.1	Закрепление отсутствует
143	200072.96	221140.04	Картометрический метод	0.1	Закрепление отсутствует
144	200074.04	221138.79	Картометрический метод	0.1	Закрепление отсутствует
145	200086.44	221150.47	Картометрический метод	0.1	Закрепление отсутствует
146	200122.87	221179.83	Картометрический метод	0.1	Закрепление отсутствует
147	200143.84	221196.33	Картометрический метод	0.1	Закрепление отсутствует
148	200144.56	221204.23	Картометрический метод	0.1	Закрепление отсутствует
149	200161.21	221217.34	Картометрический метод	0.1	Закрепление отсутствует
150	200130.75	221237.29	Картометрический метод	0.1	Закрепление отсутствует
151	200122.10	221243.32	Картометрический метод	0.1	Закрепление отсутствует
152	200124.38	221246.61	Картометрический метод	0.1	Закрепление отсутствует

2. Сведения о характерных точках границ объекта

Обозначение характерных точек границ	Координаты, м		Метод определения координат характерной точки	Средняя квадратическая погрешность положения характерной точки (M _t), м	Описание обозначения точки на местности (при наличии)
	X	Y			
1	2	3	4	5	6
153	200132.99	221240.61	Картометрический метод	0.1	Закрепление отсутствует
154	200164.49	221219.97	Картометрический метод	0.1	Закрепление отсутствует
155	200180.20	221232.93	Картометрический метод	0.1	Закрепление отсутствует
156	200192.77	221217.00	Картометрический метод	0.1	Закрепление отсутствует
157	200217.93	221234.57	Картометрический метод	0.1	Закрепление отсутствует
158	200242.88	221250.43	Картометрический метод	0.1	Закрепление отсутствует
159	200261.17	221225.75	Картометрический метод	0.1	Закрепление отсутствует
160	200282.32	221210.34	Картометрический метод	0.1	Закрепление отсутствует
161	200284.92	221206.12	Картометрический метод	0.1	Закрепление отсутствует
162	200312.46	221221.73	Картометрический метод	0.1	Закрепление отсутствует
163	200320.82	221226.20	Картометрический метод	0.1	Закрепление отсутствует
164	200355.53	221245.09	Картометрический метод	0.1	Закрепление отсутствует
165	200359.49	221237.88	Картометрический метод	0.1	Закрепление отсутствует
166	200390.44	221253.19	Картометрический метод	0.1	Закрепление отсутствует
167	200484.52	221303.58	Картометрический метод	0.1	Закрепление отсутствует
168	200497.39	221310.17	Картометрический метод	0.1	Закрепление отсутствует
169	200500.46	221311.45	Картометрический метод	0.1	Закрепление отсутствует
170	200492.75	221330.26	Картометрический метод	0.1	Закрепление отсутствует
171	200514.63	221339.22	Картометрический метод	0.1	Закрепление отсутствует
172	200524.57	221314.98	Картометрический метод	0.1	Закрепление отсутствует
173	200502.69	221306.01	Картометрический метод	0.1	Закрепление отсутствует
1	200501.98	221307.75	Картометрический метод	0.1	Закрепление отсутствует

Рисунок 1
План границ объекта



Масштаб 1:4200

Условные обозначения

- Контур официальной части границы, выделенной в которой постановкой для определения ее местоположения
- Зона с ОУ 1 - Зона с выделенной условной контрольной маркировкой Зоны с ОУ 1
- 1 - Обозначение точки контрольной точки
- 12 - Контрольный номер земельного участка
- Существовавшая часть границы, выделенная в ЕГРН ссылом в которой постановкой для определения ее местоположения
- Граница кластерного участка
- 13.05.130761 - Номер кластерного участка



Лист 1.18 из 10.

**Текстовое описание местоположения границ
населенных пунктов, территориальных зон, особо охраняемых природных
территорий, зон с особыми условиями использования территорий**

Прохождение границы		Описание прохождения границы
от точки	до точки	
1	2	3
1	2	в границах МО Павловское(сельское поселение)
2	3	в границах МО Павловское(сельское поселение)
3	4	в границах МО Павловское(сельское поселение)
4	5	в границах МО Павловское(сельское поселение)
5	6	в границах МО Павловское(сельское поселение)
6	7	в границах МО Павловское(сельское поселение)
7	8	в границах МО Павловское(сельское поселение)
8	9	в границах МО Павловское(сельское поселение)
9	10	в границах МО Павловское(сельское поселение)
10	11	в границах МО Павловское(сельское поселение)
11	12	в границах МО Павловское(сельское поселение)
12	13	в границах МО Павловское(сельское поселение)
13	14	в границах МО Павловское(сельское поселение)
14	15	в границах МО Павловское(сельское поселение)
15	16	в границах МО Павловское(сельское поселение)
16	17	в границах МО Павловское(сельское поселение)
17	18	в границах МО Павловское(сельское поселение)
18	19	в границах МО Павловское(сельское поселение)
19	20	в границах МО Павловское(сельское поселение)
20	21	в границах МО Павловское(сельское поселение)
21	22	в границах МО Павловское(сельское поселение)
22	23	в границах МО Павловское(сельское поселение)
23	24	в границах МО Павловское(сельское поселение)
24	25	в границах МО Павловское(сельское поселение)
25	26	в границах МО Павловское(сельское поселение)
26	27	в границах МО Павловское(сельское поселение)
27	28	в границах МО Павловское(сельское поселение)
28	29	в границах МО Павловское(сельское поселение)
29	30	в границах МО Павловское(сельское поселение)
30	31	в границах МО Павловское(сельское поселение)
31	32	в границах МО Павловское(сельское поселение)
32	33	в границах МО Павловское(сельское поселение)
33	34	в границах МО Павловское(сельское поселение)
34	35	в границах МО Павловское(сельское поселение)
35	36	в границах МО Павловское(сельское поселение)
36	37	в границах МО Павловское(сельское поселение)

**Текстовое описание местоположения границ
населенных пунктов, территориальных зон, особо охраняемых природных
территорий, зон с особыми условиями использования территорий**

Прохождение границы		Описание прохождения границы
от точки	до точки	
1	2	3
37	38	в границах МО Павловское(сельское поселение)
38	39	в границах МО Павловское(сельское поселение)
39	40	в границах МО Павловское(сельское поселение)
40	41	в границах МО Павловское(сельское поселение)
41	42	в границах МО Павловское(сельское поселение)
42	43	в границах МО Павловское(сельское поселение)
43	44	в границах МО Павловское(сельское поселение)
44	45	в границах МО Павловское(сельское поселение)
45	46	в границах МО Павловское(сельское поселение)
46	47	в границах МО Павловское(сельское поселение)
47	48	в границах МО Павловское(сельское поселение)
48	49	в границах МО Павловское(сельское поселение)
49	50	в границах МО Павловское(сельское поселение)
50	51	в границах МО Павловское(сельское поселение)
51	52	в границах МО Павловское(сельское поселение)
52	53	в границах МО Павловское(сельское поселение)
53	54	в границах МО Павловское(сельское поселение)
54	55	в границах МО Павловское(сельское поселение)
55	56	в границах МО Павловское(сельское поселение)
56	57	в границах МО Павловское(сельское поселение)
57	58	в границах МО Павловское(сельское поселение)
58	59	в границах МО Павловское(сельское поселение)
59	60	в границах МО Павловское(сельское поселение)
60	61	в границах МО Павловское(сельское поселение)
61	62	в границах МО Павловское(сельское поселение)
62	63	в границах МО Павловское(сельское поселение)
63	64	в границах МО Павловское(сельское поселение)
64	65	в границах МО Павловское(сельское поселение)
65	66	в границах МО Павловское(сельское поселение)
66	67	в границах МО Павловское(сельское поселение)
67	68	в границах МО Павловское(сельское поселение)
68	69	в границах МО Павловское(сельское поселение)
69	70	в границах МО Павловское(сельское поселение)
70	71	в границах МО Павловское(сельское поселение)
71	72	в границах МО Павловское(сельское поселение)
72	73	в границах МО Павловское(сельское поселение)

**Текстовое описание местоположения границ
населенных пунктов, территориальных зон, особо охраняемых природных
территорий, зон с особыми условиями использования территорий**

Прохождение границы		Описание прохождения границы
от точки	до точки	
1	2	3
73	74	в границах МО Павловское(сельское поселение)
74	75	в границах МО Павловское(сельское поселение)
75	76	в границах МО Павловское(сельское поселение)
76	77	в границах МО Павловское(сельское поселение)
77	78	в границах МО Павловское(сельское поселение)
78	79	в границах МО Павловское(сельское поселение)
79	80	в границах МО Павловское(сельское поселение)
80	81	в границах МО Павловское(сельское поселение)
81	82	в границах МО Павловское(сельское поселение)
82	83	в границах МО Павловское(сельское поселение)
83	84	в границах МО Павловское(сельское поселение)
84	85	в границах МО Павловское(сельское поселение)
85	86	в границах МО Павловское(сельское поселение)
86	87	в границах МО Павловское(сельское поселение)
87	88	в границах МО Павловское(сельское поселение)
88	89	в границах МО Павловское(сельское поселение)
89	90	в границах МО Павловское(сельское поселение)
90	91	в границах МО Павловское(сельское поселение)
91	92	в границах МО Павловское(сельское поселение)
92	93	в границах МО Павловское(сельское поселение)
93	94	в границах МО Павловское(сельское поселение)
94	95	в границах МО Павловское(сельское поселение)
95	96	в границах МО Павловское(сельское поселение)
96	97	в границах МО Павловское(сельское поселение)
97	98	в границах МО Павловское(сельское поселение)
98	99	в границах МО Павловское(сельское поселение)
99	100	в границах МО Павловское(сельское поселение)
100	101	в границах МО Павловское(сельское поселение)
101	102	в границах МО Павловское(сельское поселение)
102	103	в границах МО Павловское(сельское поселение)
103	104	в границах МО Павловское(сельское поселение)
104	105	в границах МО Павловское(сельское поселение)
105	106	в границах МО Павловское(сельское поселение)
106	107	в границах МО Павловское(сельское поселение)
107	108	в границах МО Павловское(сельское поселение)
108	109	в границах МО Павловское(сельское поселение)

**Текстовое описание местоположения границ
населенных пунктов, территориальных зон, особо охраняемых природных
территорий, зон с особыми условиями использования территорий**

Прохождение границы		Описание прохождения границы
от точки	до точки	
1	2	3
109	110	в границах МО Павловское(сельское поселение)
110	111	в границах МО Павловское(сельское поселение)
111	112	в границах МО Павловское(сельское поселение)
112	113	в границах МО Павловское(сельское поселение)
113	114	в границах МО Павловское(сельское поселение)
114	115	в границах МО Павловское(сельское поселение)
115	116	в границах МО Павловское(сельское поселение)
116	117	в границах МО Павловское(сельское поселение)
117	118	в границах МО Павловское(сельское поселение)
118	119	в границах МО Павловское(сельское поселение)
119	120	в границах МО Павловское(сельское поселение)
120	121	в границах МО Павловское(сельское поселение)
121	122	в границах МО Павловское(сельское поселение)
122	123	в границах МО Павловское(сельское поселение)
123	124	в границах МО Павловское(сельское поселение)
124	125	в границах МО Павловское(сельское поселение)
125	126	в границах МО Павловское(сельское поселение)
126	127	в границах МО Павловское(сельское поселение)
127	128	в границах МО Павловское(сельское поселение)
128	129	в границах МО Павловское(сельское поселение)
129	130	в границах МО Павловское(сельское поселение)
130	131	в границах МО Павловское(сельское поселение)
131	132	в границах МО Павловское(сельское поселение)
132	133	в границах МО Павловское(сельское поселение)
133	134	в границах МО Павловское(сельское поселение)
134	135	в границах МО Павловское(сельское поселение)
135	136	в границах МО Павловское(сельское поселение)
136	137	в границах МО Павловское(сельское поселение)
137	138	в границах МО Павловское(сельское поселение)
138	139	в границах МО Павловское(сельское поселение)
139	140	в границах МО Павловское(сельское поселение)
140	141	в границах МО Павловское(сельское поселение)
141	142	в границах МО Павловское(сельское поселение)
142	143	в границах МО Павловское(сельское поселение)
143	144	в границах МО Павловское(сельское поселение)
144	145	в границах МО Павловское(сельское поселение)

**Текстовое описание местоположения границ
населенных пунктов, территориальных зон, особо охраняемых природных
территорий, зон с особыми условиями использования территорий**

Прохождение границы		Описание прохождения границы
от точки	до точки	
1	2	3
145	146	в границах МО Павловское(сельское поселение)
146	147	в границах МО Павловское(сельское поселение)
147	148	в границах МО Павловское(сельское поселение)
148	149	в границах МО Павловское(сельское поселение)
149	150	в границах МО Павловское(сельское поселение)
150	151	в границах МО Павловское(сельское поселение)
151	152	в границах МО Павловское(сельское поселение)
152	153	в границах МО Павловское(сельское поселение)
153	154	в границах МО Павловское(сельское поселение)
154	155	в границах МО Павловское(сельское поселение)
155	156	в границах МО Павловское(сельское поселение)
156	157	в границах МО Павловское(сельское поселение)
157	158	в границах МО Павловское(сельское поселение)
158	159	в границах МО Павловское(сельское поселение)
159	160	в границах МО Павловское(сельское поселение)
160	161	в границах МО Павловское(сельское поселение)
161	162	в границах МО Павловское(сельское поселение)
162	163	в границах МО Павловское(сельское поселение)
163	164	в границах МО Павловское(сельское поселение)
164	165	в границах МО Павловское(сельское поселение)
165	166	в границах МО Павловское(сельское поселение)
166	167	в границах МО Павловское(сельское поселение)
167	168	в границах МО Павловское(сельское поселение)
168	169	в границах МО Павловское(сельское поселение)
169	170	в границах МО Павловское(сельское поселение)
170	171	в границах МО Павловское(сельское поселение)
171	172	в границах МО Павловское(сельское поселение)
172	173	в границах МО Павловское(сельское поселение)
173	1	в границах МО Павловское(сельское поселение)

ОПИСАНИЕ МЕСТОПОЛОЖЕНИЯ ГРАНИЦ

Зона с особыми условиями использования территории-охранная зона объекта:"Газопровод",расположенный(местоположение):Владимирская область,Суздальский район,МО Селецкое (сельское поселение), с. Сельцо

(наименование объекта, местоположение границ которого описано (далее - объект))

Раздел 1

Сведения об объекте

№ п/п	Характеристики объекта	Описание характеристик
1	2	3
1.	Местоположение объекта	601261, Владимирская область, район Суздальский, село Сельцо
2.	Площадь объекта +/- величина погрешности определения площади (P +/- Дельта P)	8832 +/- 33 м ²
3.	Иные характеристики объекта	-

Раздел 2

Сведения о местоположении границ объекта

1. Система координат МСК-33

2. Сведения о характерных точках границ объекта

Обозначение характерных точек границ	Координаты, м		Метод определения координат характерной точки	Средняя квадратическая погрешность положения характерной точки (M), м	Описание обозначения точки на местности (при наличии)
	X	Y			
1	2	3	4	5	6
1	224972.77	221694.73	Картометрический метод	0.1	Закрепление отсутствует
2	224948.87	221683.87	Картометрический метод	0.1	Закрепление отсутствует
3	224944.15	221682.31	Картометрический метод	0.1	Закрепление отсутствует
4	224909.37	221673.31	Картометрический метод	0.1	Закрепление отсутствует
5	224834.97	221655.16	Картометрический метод	0.1	Закрепление отсутствует
6	224835.11	221654.69	Картометрический метод	0.1	Закрепление отсутствует
7	224773.66	221639.22	Картометрический метод	0.1	Закрепление отсутствует
8	224773.34	221640.40	Картометрический метод	0.1	Закрепление отсутствует
9	224731.98	221629.54	Картометрический метод	0.1	Закрепление отсутствует
10	224710.81	221623.98	Картометрический метод	0.1	Закрепление отсутствует
11	224665.37	221613.90	Картометрический метод	0.1	Закрепление отсутствует
12	224649.38	221610.46	Картометрический метод	0.1	Закрепление отсутствует
13	224651.14	221602.89	Картометрический метод	0.1	Закрепление отсутствует
14	224657.47	221573.96	Картометрический метод	0.1	Закрепление отсутствует
15	224659.95	221563.81	Картометрический метод	0.1	Закрепление отсутствует
16	224650.29	221561.85	Картометрический метод	0.1	Закрепление отсутствует
17	224598.43	221553.19	Картометрический метод	0.1	Закрепление отсутствует
18	224578.58	221549.42	Картометрический метод	0.1	Закрепление отсутствует
19	224547.43	221543.96	Картометрический метод	0.1	Закрепление отсутствует
20	224553.17	221524.71	Картометрический метод	0.1	Закрепление отсутствует
21	224569.77	221469.09	Картометрический метод	0.1	Закрепление отсутствует
22	224575.41	221448.64	Картометрический метод	0.1	Закрепление отсутствует

2. Сведения о характерных точках границ объекта

Обозначение характерных точек границ	Координаты, м		Метод определения координат характерной точки	Средняя квадратическая погрешность положения характерной точки (M _t), м	Описание обозначения точки на местности (при наличии)
	X	Y			
1	2	3	4	5	6
23	224575.55	221448.22	Картометрический метод	0.1	Закрепление отсутствует
24	224612.07	221455.52	Картометрический метод	0.1	Закрепление отсутствует
25	224610.93	221461.68	Картометрический метод	0.1	Закрепление отсутствует
26	224614.14	221462.65	Картометрический метод	0.1	Закрепление отсутствует
27	224654.27	221474.11	Картометрический метод	0.1	Закрепление отсутствует
28	224699.07	221488.07	Картометрический метод	0.1	Закрепление отсутствует
29	224701.46	221482.29	Картометрический метод	0.1	Закрепление отсутствует
30	224713.78	221486.25	Картометрический метод	0.1	Закрепление отсутствует
31	224724.02	221489.41	Картометрический метод	0.1	Закрепление отсутствует
32	224731.29	221492.03	Картометрический метод	0.1	Закрепление отсутствует
33	224773.45	221505.96	Картометрический метод	0.1	Закрепление отсутствует
34	224773.33	221506.98	Картометрический метод	0.1	Закрепление отсутствует
35	224796.22	221514.71	Картометрический метод	0.1	Закрепление отсутствует
36	224796.54	221513.55	Картометрический метод	0.1	Закрепление отсутствует
37	224816.43	221520.01	Картометрический метод	0.1	Закрепление отсутствует
38	224869.92	221537.53	Картометрический метод	0.1	Закрепление отсутствует
39	224910.97	221550.19	Картометрический метод	0.1	Закрепление отсутствует
40	224910.33	221552.46	Картометрический метод	0.1	Закрепление отсутствует
41	224924.60	221556.73	Картометрический метод	0.1	Закрепление отсутствует
42	224926.54	221557.44	Картометрический метод	0.1	Закрепление отсутствует
43	224922.16	221572.55	Картометрический метод	0.1	Закрепление отсутствует
44	224906.96	221602.29	Картометрический метод	0.1	Закрепление отсутствует
45	224910.52	221604.11	Картометрический метод	0.1	Закрепление отсутствует
46	224925.89	221574.03	Картометрический метод	0.1	Закрепление отсутствует
47	224930.32	221558.75	Картометрический метод	0.1	Закрепление отсутствует
48	224941.10	221562.35	Картометрический метод	0.1	Закрепление отсутствует

2. Сведения о характерных точках границ объекта

Обозначение характерных точек границ	Координаты, м		Метод определения координат характерной точки	Средняя квадратическая погрешность положения характерной точки (M _t), м	Описание обозначения точки на местности (при наличии)
	X	Y			
1	2	3	4	5	6
49	224950.33	221565.41	Картометрический метод	0.1	Закрепление отсутствует
50	224991.85	221575.39	Картометрический метод	0.1	Закрепление отсутствует
51	225011.90	221580.20	Картометрический метод	0.1	Закрепление отсутствует
52	225011.65	221580.66	Картометрический метод	0.1	Закрепление отсутствует
53	225022.11	221584.86	Картометрический метод	0.1	Закрепление отсутствует
54	225035.84	221589.47	Картометрический метод	0.1	Закрепление отсутствует
55	225039.41	221580.65	Картометрический метод	0.1	Закрепление отсутствует
56	225044.16	221582.66	Картометрический метод	0.1	Закрепление отсутствует
57	225066.90	221589.71	Картометрический метод	0.1	Закрепление отсутствует
58	225066.55	221590.77	Картометрический метод	0.1	Закрепление отсутствует
59	225089.68	221595.34	Картометрический метод	0.1	Закрепление отсутствует
60	225091.03	221592.67	Картометрический метод	0.1	Закрепление отсутствует
61	225113.20	221597.81	Картометрический метод	0.1	Закрепление отсутствует
62	225131.21	221601.43	Картометрический метод	0.1	Закрепление отсутствует
63	225153.20	221606.23	Картометрический метод	0.1	Закрепление отсутствует
64	225156.89	221599.28	Картометрический метод	0.1	Закрепление отсутствует
65	225177.94	221603.71	Картометрический метод	0.1	Закрепление отсутствует
66	225188.12	221606.53	Картометрический метод	0.1	Закрепление отсутствует
67	225194.05	221593.62	Картометрический метод	0.1	Закрепление отсутствует
68	225203.56	221596.43	Картометрический метод	0.1	Закрепление отсутствует
69	225230.83	221603.88	Картометрический метод	0.1	Закрепление отсутствует
70	225247.96	221607.75	Картометрический метод	0.1	Закрепление отсутствует
71	225248.84	221603.84	Картометрический метод	0.1	Закрепление отсутствует
72	225231.80	221600.00	Картометрический метод	0.1	Закрепление отсутствует
73	225204.65	221592.58	Картометрический метод	0.1	Закрепление отсутствует
74	225191.86	221588.81	Картометрический метод	0.1	Закрепление отсутствует

2. Сведения о характерных точках границ объекта

Обозначение характерных точек границ	Координаты, м		Метод определения координат характерной точки	Средняя квадратическая погрешность положения характерной точки (M _t), м	Описание обозначения точки на местности (при наличии)
	X	Y			
1	2	3	4	5	6
75	225185.91	221601.77	Картометрический метод	0.1	Закрепление отсутствует
76	225178.89	221599.82	Картометрический метод	0.1	Закрепление отсутствует
77	225154.76	221594.75	Картометрический метод	0.1	Закрепление отсутствует
78	225151.09	221601.68	Картометрический метод	0.1	Закрепление отсутствует
79	225132.03	221597.51	Картометрический метод	0.1	Закрепление отсутствует
80	225114.05	221593.90	Картометрический метод	0.1	Закрепление отсутствует
81	225088.88	221588.07	Картометрический метод	0.1	Закрепление отсутствует
82	225087.48	221590.83	Картометрический метод	0.1	Закрепление отсутствует
83	225071.78	221587.72	Картометрический метод	0.1	Закрепление отсутствует
84	225071.99	221587.10	Картометрический метод	0.1	Закрепление отсутствует
85	225045.53	221578.90	Картометрический метод	0.1	Закрепление отсутствует
86	225037.22	221575.38	Картометрический метод	0.1	Закрепление отсутствует
87	225033.55	221584.48	Картометрический метод	0.1	Закрепление отсутствует
88	225023.49	221581.10	Картометрический метод	0.1	Закрепление отсутствует
89	225017.33	221578.63	Картометрический метод	0.1	Закрепление отсутствует
90	225017.92	221577.54	Картометрический метод	0.1	Закрепление отсутствует
91	224992.78	221571.50	Картометрический метод	0.1	Закрепление отсутствует
92	224951.43	221561.56	Картометрический метод	0.1	Закрепление отсутствует
93	224942.36	221558.55	Картометрический метод	0.1	Закрепление отсутствует
94	224929.64	221554.31	Картометрический метод	0.1	Закрепление отсутствует
95	224925.85	221552.93	Картометрический метод	0.1	Закрепление отсутствует
96	224915.25	221549.76	Картометрический метод	0.1	Закрепление отсутствует
97	224915.88	221547.52	Картометрический метод	0.1	Закрепление отсутствует
98	224871.13	221533.72	Картометрический метод	0.1	Закрепление отсутствует
99	224817.68	221516.21	Картометрический метод	0.1	Закрепление отсутствует
100	224793.78	221508.44	Картометрический метод	0.1	Закрепление отсутствует

2. Сведения о характерных точках границ объекта


Обозначение характерных точек границ	Координаты, м		Метод определения координат характерной точки	Средняя квадратическая погрешность положения характерной точки (M _t), м	Описание обозначения точки на местности (при наличии)
	X	Y			
1	2	3	4	5	6
101	224793.48	221509.56	Картометрический метод	0.1	Закрепление отсутствует
102	224777.68	221504.23	Картометрический метод	0.1	Закрепление отсутствует
103	224777.80	221503.19	Картометрический метод	0.1	Закрепление отсутствует
104	224732.59	221488.25	Картометрический метод	0.1	Закрепление отсутствует
105	224725.29	221485.62	Картометрический метод	0.1	Закрепление отсутствует
106	224714.98	221482.43	Картометрический метод	0.1	Закрепление отсутствует
107	224699.18	221477.36	Картометрический метод	0.1	Закрепление отсутствует
108	224696.77	221483.16	Картометрический метод	0.1	Закрепление отсутствует
109	224655.42	221470.28	Картометрический метод	0.1	Закрепление отсутствует
110	224615.52	221458.88	Картометрический метод	0.1	Закрепление отсутствует
111	224616.72	221452.37	Картометрический метод	0.1	Закрепление отсутствует
112	224574.58	221443.95	Картометрический метод	0.1	Закрепление отсутствует
113	224548.57	221439.13	Картометрический метод	0.1	Закрепление отсутствует
114	224504.30	221432.00	Картометрический метод	0.1	Закрепление отсутствует
115	224464.02	221428.48	Картометрический метод	0.1	Закрепление отсутствует
116	224439.23	221426.22	Картометрический метод	0.1	Закрепление отсутствует
117	224435.52	221425.89	Картометрический метод	0.1	Закрепление отсутствует
118	224436.03	221422.44	Картометрический метод	0.1	Закрепление отсутствует
119	224395.46	221417.47	Картометрический метод	0.1	Закрепление отсутствует
120	224362.40	221413.44	Картометрический метод	0.1	Закрепление отсутствует
121	224335.35	221503.34	Картометрический метод	0.1	Закрепление отсутствует
122	224315.85	221502.35	Картометрический метод	0.1	Закрепление отсутствует
123	224301.93	221501.57	Картометрический метод	0.1	Закрепление отсутствует
124	224301.71	221505.56	Картометрический метод	0.1	Закрепление отсутствует
125	224315.64	221506.34	Картометрический метод	0.1	Закрепление отсутствует
126	224338.28	221507.49	Картометрический метод	0.1	Закрепление отсутствует

2. Сведения о характерных точках границ объекта

Обозначение характерных точек границ	Координаты, м		Метод определения координат характерной точки	Средняя квадратическая погрешность положения характерной точки (M), м	Описание обозначения точки на местности (при наличии)
	X	Y			
1	2	3	4	5	6
127	224365.26	221417.82	Картометрический метод	0.1	Закрепление отсутствует
128	224394.98	221421.44	Картометрический метод	0.1	Закрепление отсутствует
129	224431.47	221425.91	Картометрический метод	0.1	Закрепление отсутствует
130	224430.94	221429.51	Картометрический метод	0.1	Закрепление отсутствует
131	224438.88	221430.20	Картометрический метод	0.1	Закрепление отсутствует
132	224463.67	221432.46	Картометрический метод	0.1	Закрепление отсутствует
133	224503.81	221435.97	Картометрический метод	0.1	Закрепление отсутствует
134	224547.89	221443.07	Картометрический метод	0.1	Закрепление отсутствует
135	224571.59	221447.47	Картометрический метод	0.1	Закрепление отсутствует
136	224565.92	221467.98	Картометрический метод	0.1	Закрепление отсутствует
137	224549.34	221523.56	Картометрический метод	0.1	Закрепление отсутствует
138	224544.60	221539.45	Картометрический метод	0.1	Закрепление отсутствует
139	224524.59	221536.97	Картометрический метод	0.1	Закрепление отсутствует
140	224522.88	221536.59	Картометрический метод	0.1	Закрепление отсутствует
141	224510.36	221533.77	Картометрический метод	0.1	Закрепление отсутствует
142	224498.62	221531.37	Картометрический метод	0.1	Закрепление отсутствует
143	224497.82	221535.29	Картометрический метод	0.1	Закрепление отсутствует
144	224509.52	221537.68	Картометрический метод	0.1	Закрепление отсутствует
145	224522.00	221540.49	Картометрический метод	0.1	Закрепление отсутствует
146	224523.90	221540.92	Картометрический метод	0.1	Закрепление отсутствует
147	224543.44	221543.34	Картометрический метод	0.1	Закрепление отсутствует
148	224542.31	221547.12	Картометрический метод	0.1	Закрепление отсутствует
149	224577.86	221553.35	Картометрический метод	0.1	Закрепление отсутствует
150	224597.72	221557.13	Картометрический метод	0.1	Закрепление отсутствует
151	224649.56	221565.78	Картометрический метод	0.1	Закрепление отсутствует
152	224655.08	221566.90	Картометрический метод	0.1	Закрепление отсутствует

2. Сведения о характерных точках границ объекта					
Обозначение характерных точек границ	Координаты, м		Метод определения координат характерной точки	Средняя квадратическая погрешность положения характерной точки (M), м	Описание обозначения точки на местности (при наличии)
	X	Y			
1	2	3	4	5	6
153	224653.58	221573.06	Картометрический метод	0.1	Закрепление отсутствует
154	224647.24	221602.01	Картометрический метод	0.1	Закрепление отсутствует
155	224645.75	221608.38	Картометрический метод	0.1	Закрепление отсутствует
156	224644.47	221608.11	Картометрический метод	0.1	Закрепление отсутствует
157	224642.71	221615.67	Картометрический метод	0.1	Закрепление отсутствует
158	224640.63	221625.75	Картометрический метод	0.1	Закрепление отсутствует
159	224632.88	221665.95	Картометрический метод	0.1	Закрепление отсутствует
160	224613.80	221740.97	Картометрический метод	0.1	Закрепление отсутствует
161	224611.95	221748.59	Картометрический метод	0.1	Закрепление отсутствует
162	224615.84	221749.54	Картометрический метод	0.1	Закрепление отсутствует
163	224617.68	221741.93	Картометрический метод	0.1	Закрепление отсутствует
164	224636.79	221666.83	Картометрический метод	0.1	Закрепление отсутствует
165	224644.56	221626.53	Картометрический метод	0.1	Закрепление отсутствует
166	224646.62	221616.52	Картометрический метод	0.1	Закрепление отсутствует
167	224647.19	221614.08	Картометрический метод	0.1	Закрепление отсутствует
168	224664.52	221617.81	Картометрический метод	0.1	Закрепление отсутствует
169	224709.87	221627.87	Картометрический метод	0.1	Закрепление отсутствует
170	224729.15	221632.93	Картометрический метод	0.1	Закрепление отсутствует
171	224720.02	221679.62	Картометрический метод	0.1	Закрепление отсутствует
172	224714.52	221711.11	Картометрический метод	0.1	Закрепление отсутствует
173	224709.50	221735.50	Картометрический метод	0.1	Закрепление отсутствует
174	224691.74	221812.43	Картометрический метод	0.1	Закрепление отсутствует
175	224687.10	221833.48	Картометрический метод	0.1	Закрепление отсутствует
176	224698.15	221840.24	Картометрический метод	0.1	Закрепление отсутствует
177	224683.54	221885.03	Картометрический метод	0.1	Закрепление отсутствует
178	224677.65	221903.00	Картометрический метод	0.1	Закрепление отсутствует

2. Сведения о характерных точках границ объекта					
Обозначение характерных точек границ	Координаты, м		Метод определения координат характерной точки	Средняя квадратическая погрешность положения характерной точки (M), м	Описание обозначения точки на местности (при наличии)
	X	Y			
1	2	3	4	5	6
179	224681.46	221904.25	Картометрический метод	0.1	Закрепление отсутствует
180	224687.34	221886.28	Картометрический метод	0.1	Закрепление отсутствует
181	224702.94	221838.48	Картометрический метод	0.1	Закрепление отсутствует
182	224691.62	221831.56	Картометрический метод	0.1	Закрепление отсутствует
183	224695.64	221813.31	Картометрический метод	0.1	Закрепление отсутствует
184	224713.41	221736.35	Картометрический метод	0.1	Закрепление отсутствует
185	224718.45	221711.86	Картометрический метод	0.1	Закрепление отсутствует
186	224723.95	221680.35	Картометрический метод	0.1	Закрепление отсутствует
187	224733.02	221633.95	Картометрический метод	0.1	Закрепление отсутствует
188	224776.18	221645.28	Картометрический метод	0.1	Закрепление отсутствует
189	224776.51	221644.06	Картометрический метод	0.1	Закрепление отсутствует
190	224830.07	221657.54	Картометрический метод	0.1	Закрепление отсутствует
191	224829.92	221658.05	Картометрический метод	0.1	Закрепление отсутствует
192	224908.40	221677.19	Картометрический метод	0.1	Закрепление отсутствует
193	224943.02	221686.14	Картометрический метод	0.1	Закрепление отсутствует
194	224947.41	221687.60	Картометрический метод	0.1	Закрепление отсутствует
195	224971.12	221698.37	Картометрический метод	0.1	Закрепление отсутствует
1	224972.77	221694.73	Картометрический метод	0.1	Закрепление отсутствует
3. Сведения о характерных точках части (частей) границы объекта					
Обозначение характерных точек части границы	Координаты, м		Метод определения координат характерной точки	Средняя квадратическая погрешность положения характерной точки (M), м	Описание обозначения точки на местности (при наличии)
	X	Y			
1	2	3	4	5	6
-	-	-	-	-	-



Условные обозначения:

- граница территории, связанная с которой территория или строения ее используются
- № 1 с О/1 — Земля с особыми условиями использования территории (ЗОН ОУИ)
- — Обозначение точки характерной точки
- — Кадастровый номер земельного участка
- — — — — существующая сеть границ, занесенная в ЕГРН с целью в нейтральной для строительства ее территории
- — — — — граница территориального образования
- — — — — граница земельного участка
- — — — — граница земельного участка
- — Номер земельного участка



Лист № 1. Ил. 10.

Текстовое описание местоположения границ населенных пунктов, территориальных зон, особо охраняемых природных территорий, зон с особыми условиями использования территорий

Прохождение границы		Описание прохождения границы
от точки	до точки	
1	2	3
1	2	В границах МО Селецкое(сельское поселение)
2	3	В границах МО Селецкое(сельское поселение)
3	4	В границах МО Селецкое(сельское поселение)
4	5	В границах МО Селецкое(сельское поселение)
5	6	В границах МО Селецкое(сельское поселение)
6	7	В границах МО Селецкое(сельское поселение)
7	8	В границах МО Селецкое(сельское поселение)
8	9	В границах МО Селецкое(сельское поселение)
9	10	В границах МО Селецкое(сельское поселение)
10	11	В границах МО Селецкое(сельское поселение)
11	12	В границах МО Селецкое(сельское поселение)
12	13	В границах МО Селецкое(сельское поселение)
13	14	В границах МО Селецкое(сельское поселение)
14	15	В границах МО Селецкое(сельское поселение)
15	16	В границах МО Селецкое(сельское поселение)
16	17	В границах МО Селецкое(сельское поселение)
17	18	В границах МО Селецкое(сельское поселение)
18	19	В границах МО Селецкое(сельское поселение)
19	20	В границах МО Селецкое(сельское поселение)
20	21	В границах МО Селецкое(сельское поселение)
21	22	В границах МО Селецкое(сельское поселение)
22	23	В границах МО Селецкое(сельское поселение)
23	24	В границах МО Селецкое(сельское поселение)
24	25	В границах МО Селецкое(сельское поселение)
25	26	В границах МО Селецкое(сельское поселение)
26	27	В границах МО Селецкое(сельское поселение)
27	28	В границах МО Селецкое(сельское поселение)
28	29	В границах МО Селецкое(сельское поселение)
29	30	В границах МО Селецкое(сельское поселение)
30	31	В границах МО Селецкое(сельское поселение)
31	32	В границах МО Селецкое(сельское поселение)
32	33	В границах МО Селецкое(сельское поселение)
33	34	В границах МО Селецкое(сельское поселение)
34	35	В границах МО Селецкое(сельское поселение)
35	36	В границах МО Селецкое(сельское поселение)
36	37	В границах МО Селецкое(сельское поселение)

**Текстовое описание местоположения границ
населенных пунктов, территориальных зон, особо охраняемых природных
территорий, зон с особыми условиями использования территорий**

Прохождение границы		Описание прохождения границы
от точки	до точки	
1	2	3
37	38	В границах МО Селецкое(сельское поселение)
38	39	В границах МО Селецкое(сельское поселение)
39	40	В границах МО Селецкое(сельское поселение)
40	41	В границах МО Селецкое(сельское поселение)
41	42	В границах МО Селецкое(сельское поселение)
42	43	В границах МО Селецкое(сельское поселение)
43	44	В границах МО Селецкое(сельское поселение)
44	45	В границах МО Селецкое(сельское поселение)
45	46	В границах МО Селецкое(сельское поселение)
46	47	В границах МО Селецкое(сельское поселение)
47	48	В границах МО Селецкое(сельское поселение)
48	49	В границах МО Селецкое(сельское поселение)
49	50	В границах МО Селецкое(сельское поселение)
50	51	В границах МО Селецкое(сельское поселение)
51	52	В границах МО Селецкое(сельское поселение)
52	53	В границах МО Селецкое(сельское поселение)
53	54	В границах МО Селецкое(сельское поселение)
54	55	В границах МО Селецкое(сельское поселение)
55	56	В границах МО Селецкое(сельское поселение)
56	57	В границах МО Селецкое(сельское поселение)
57	58	В границах МО Селецкое(сельское поселение)
58	59	В границах МО Селецкое(сельское поселение)
59	60	В границах МО Селецкое(сельское поселение)
60	61	В границах МО Селецкое(сельское поселение)
61	62	В границах МО Селецкое(сельское поселение)
62	63	В границах МО Селецкое(сельское поселение)
63	64	В границах МО Селецкое(сельское поселение)
64	65	В границах МО Селецкое(сельское поселение)
65	66	В границах МО Селецкое(сельское поселение)
66	67	В границах МО Селецкое(сельское поселение)
67	68	В границах МО Селецкое(сельское поселение)
68	69	В границах МО Селецкое(сельское поселение)
69	70	В границах МО Селецкое(сельское поселение)
70	71	В границах МО Селецкое(сельское поселение)
71	72	В границах МО Селецкое(сельское поселение)
72	73	В границах МО Селецкое(сельское поселение)

**Текстовое описание местоположения границ
населенных пунктов, территориальных зон, особо охраняемых природных
территорий, зон с особыми условиями использования территорий**

Прохождение границы		Описание прохождения границы
от точки	до точки	
1	2	3
73	74	В границах МО Селецкое(сельское поселение)
74	75	В границах МО Селецкое(сельское поселение)
75	76	В границах МО Селецкое(сельское поселение)
76	77	В границах МО Селецкое(сельское поселение)
77	78	В границах МО Селецкое(сельское поселение)
78	79	В границах МО Селецкое(сельское поселение)
79	80	В границах МО Селецкое(сельское поселение)
80	81	В границах МО Селецкое(сельское поселение)
81	82	В границах МО Селецкое(сельское поселение)
82	83	В границах МО Селецкое(сельское поселение)
83	84	В границах МО Селецкое(сельское поселение)
84	85	В границах МО Селецкое(сельское поселение)
85	86	В границах МО Селецкое(сельское поселение)
86	87	В границах МО Селецкое(сельское поселение)
87	88	В границах МО Селецкое(сельское поселение)
88	89	В границах МО Селецкое(сельское поселение)
89	90	В границах МО Селецкое(сельское поселение)
90	91	В границах МО Селецкое(сельское поселение)
91	92	В границах МО Селецкое(сельское поселение)
92	93	В границах МО Селецкое(сельское поселение)
93	94	В границах МО Селецкое(сельское поселение)
94	95	В границах МО Селецкое(сельское поселение)
95	96	В границах МО Селецкое(сельское поселение)
96	97	В границах МО Селецкое(сельское поселение)
97	98	В границах МО Селецкое(сельское поселение)
98	99	В границах МО Селецкое(сельское поселение)
99	100	В границах МО Селецкое(сельское поселение)
100	101	В границах МО Селецкое(сельское поселение)
101	102	В границах МО Селецкое(сельское поселение)
102	103	В границах МО Селецкое(сельское поселение)
103	104	В границах МО Селецкое(сельское поселение)
104	105	В границах МО Селецкое(сельское поселение)
105	106	В границах МО Селецкое(сельское поселение)
106	107	В границах МО Селецкое(сельское поселение)
107	108	В границах МО Селецкое(сельское поселение)
108	109	В границах МО Селецкое(сельское поселение)

**Текстовое описание местоположения границ
населенных пунктов, территориальных зон, особо охраняемых природных
территорий, зон с особыми условиями использования территорий**

Прохождение границы		Описание прохождения границы
от точки	до точки	
1	2	3
109	110	В границах МО Селецкое(сельское поселение)
110	111	В границах МО Селецкое(сельское поселение)
111	112	В границах МО Селецкое(сельское поселение)
112	113	В границах МО Селецкое(сельское поселение)
113	114	В границах МО Селецкое(сельское поселение)
114	115	В границах МО Селецкое(сельское поселение)
115	116	В границах МО Селецкое(сельское поселение)
116	117	В границах МО Селецкое(сельское поселение)
117	118	В границах МО Селецкое(сельское поселение)
118	119	В границах МО Селецкое(сельское поселение)
119	120	В границах МО Селецкое(сельское поселение)
120	121	В границах МО Селецкое(сельское поселение)
121	122	В границах МО Селецкое(сельское поселение)
122	123	В границах МО Селецкое(сельское поселение)
123	124	В границах МО Селецкое(сельское поселение)
124	125	В границах МО Селецкое(сельское поселение)
125	126	В границах МО Селецкое(сельское поселение)
126	127	В границах МО Селецкое(сельское поселение)
127	128	В границах МО Селецкое(сельское поселение)
128	129	В границах МО Селецкое(сельское поселение)
129	130	В границах МО Селецкое(сельское поселение)
130	131	В границах МО Селецкое(сельское поселение)
131	132	В границах МО Селецкое(сельское поселение)
132	133	В границах МО Селецкое(сельское поселение)
133	134	В границах МО Селецкое(сельское поселение)
134	135	В границах МО Селецкое(сельское поселение)
135	136	В границах МО Селецкое(сельское поселение)
136	137	В границах МО Селецкое(сельское поселение)
137	138	В границах МО Селецкое(сельское поселение)
138	139	В границах МО Селецкое(сельское поселение)
139	140	В границах МО Селецкое(сельское поселение)
140	141	В границах МО Селецкое(сельское поселение)
141	142	В границах МО Селецкое(сельское поселение)
142	143	В границах МО Селецкое(сельское поселение)
143	144	В границах МО Селецкое(сельское поселение)
144	145	В границах МО Селецкое(сельское поселение)

Текстовое описание местоположения границ населенных пунктов, территориальных зон, особо охраняемых природных территорий, зон с особыми условиями использования территорий

Прохождение границы		Описание прохождения границы
от точки	до точки	
1	2	3
145	146	В границах МО Селецкое(сельское поселение)
146	147	В границах МО Селецкое(сельское поселение)
147	148	В границах МО Селецкое(сельское поселение)
148	149	В границах МО Селецкое(сельское поселение)
149	150	В границах МО Селецкое(сельское поселение)
150	151	В границах МО Селецкое(сельское поселение)
151	152	В границах МО Селецкое(сельское поселение)
152	153	В границах МО Селецкое(сельское поселение)
153	154	В границах МО Селецкое(сельское поселение)
154	155	В границах МО Селецкое(сельское поселение)
155	156	В границах МО Селецкое(сельское поселение)
156	157	В границах МО Селецкое(сельское поселение)
157	158	В границах МО Селецкое(сельское поселение)
158	159	В границах МО Селецкое(сельское поселение)
159	160	В границах МО Селецкое(сельское поселение)
160	161	В границах МО Селецкое(сельское поселение)
161	162	В границах МО Селецкое(сельское поселение)
162	163	В границах МО Селецкое(сельское поселение)
163	164	В границах МО Селецкое(сельское поселение)
164	165	В границах МО Селецкое(сельское поселение)
165	166	В границах МО Селецкое(сельское поселение)
166	167	В границах МО Селецкое(сельское поселение)
167	168	В границах МО Селецкое(сельское поселение)
168	169	В границах МО Селецкое(сельское поселение)
169	170	В границах МО Селецкое(сельское поселение)
170	171	В границах МО Селецкое(сельское поселение)
171	172	В границах МО Селецкое(сельское поселение)
172	173	В границах МО Селецкое(сельское поселение)
173	174	В границах МО Селецкое(сельское поселение)
174	175	В границах МО Селецкое(сельское поселение)
175	176	В границах МО Селецкое(сельское поселение)
176	177	В границах МО Селецкое(сельское поселение)
177	178	В границах МО Селецкое(сельское поселение)
178	179	В границах МО Селецкое(сельское поселение)
179	180	В границах МО Селецкое(сельское поселение)
180	181	В границах МО Селецкое(сельское поселение)

**Текстовое описание местоположения границ
населенных пунктов, территориальных зон, особо охраняемых природных
территорий, зон с особыми условиями использования территорий**

Прохождение границы		Описание прохождения границы
от точки	до точки	
1	2	3
181	182	В границах МО Селецкое(сельское поселение)
182	183	В границах МО Селецкое(сельское поселение)
183	184	В границах МО Селецкое(сельское поселение)
184	185	В границах МО Селецкое(сельское поселение)
185	186	В границах МО Селецкое(сельское поселение)
186	187	В границах МО Селецкое(сельское поселение)
187	188	В границах МО Селецкое(сельское поселение)
188	189	В границах МО Селецкое(сельское поселение)
189	190	В границах МО Селецкое(сельское поселение)
190	191	В границах МО Селецкое(сельское поселение)
191	192	В границах МО Селецкое(сельское поселение)
192	193	В границах МО Селецкое(сельское поселение)
193	194	В границах МО Селецкое(сельское поселение)
194	195	В границах МО Селецкое(сельское поселение)
195	1	В границах МО Селецкое(сельское поселение)

ОПИСАНИЕ МЕСТОПОЛОЖЕНИЯ ГРАНИЦ

**Зона с особыми условиями использования территории-охранная зона
объекта: "Газопровод высокого давления к улицам Механизаторов, Жуковского,
Совхозная"**

(наименование объекта, местоположение границ которого описано (далее - объект))

Раздел 1

Сведения об объекте

№ п/п	Характеристики объекта	Описание характеристик
1	2	3
1.	Местоположение объекта	Владимирская область, район Собинский, посёлок Ставрово
2.	Площадь объекта +/- величина погрешности определения площади (Р +/- Дельта Р)	5795 +/- 27 м ²
3.	Иные характеристики объекта	-

Раздел 2

Сведения о местоположении границ объекта

1. Система координат МСК-33

2. Сведения о характерных точках границ объекта

Обозначение характерных точек границ	Координаты, м		Метод определения координат характерной точки	Средняя квадратическая погрешность положения характерной точки (Mf), м	Описание обозначения точки на местности (при наличии)
	X	Y			
1	2	3	4	5	6
1	190970.39	197485.90	Картометрический метод	0.1	Закрепление отсутствует
2	190983.64	197464.86	Картометрический метод	0.1	Закрепление отсутствует
3	191022.51	197403.68	Картометрический метод	0.1	Закрепление отсутствует
4	191026.44	197397.41	Картометрический метод	0.1	Закрепление отсутствует
5	191044.10	197409.90	Картометрический метод	0.1	Закрепление отсутствует
6	191063.55	197423.09	Картометрический метод	0.1	Закрепление отсутствует
7	191129.51	197467.24	Картометрический метод	0.1	Закрепление отсутствует
8	191185.92	197505.50	Картометрический метод	0.1	Закрепление отсутствует
9	191234.79	197434.73	Картометрический метод	0.1	Закрепление отсутствует
10	191231.76	197425.19	Картометрический метод	0.1	Закрепление отсутствует
11	191230.85	197418.04	Картометрический метод	0.1	Закрепление отсутствует
12	191227.90	197400.44	Картометрический метод	0.1	Закрепление отсутствует
13	191241.08	197370.76	Картометрический метод	0.1	Закрепление отсутствует
14	191267.44	197321.93	Картометрический метод	0.1	Закрепление отсутствует
15	191288.76	197288.44	Картометрический метод	0.1	Закрепление отсутствует
16	191304.82	197261.15	Картометрический метод	0.1	Закрепление отсутствует
17	191303.00	197253.35	Картометрический метод	0.1	Закрепление отсутствует
18	191321.13	197174.44	Картометрический метод	0.1	Закрепление отсутствует
19	191324.08	197160.18	Картометрический метод	0.1	Закрепление отсутствует
20	191323.12	197159.80	Картометрический метод	0.1	Закрепление отсутствует
21	191330.14	197116.88	Картометрический метод	0.1	Закрепление отсутствует
22	191340.12	197068.12	Картометрический метод	0.1	Закрепление отсутствует

2. Сведения о характерных точках границ объекта

Обозначение характерных точек границ	Координаты, м		Метод определения координат характерной точки	Средняя квадратическая погрешность положения характерной точки (M _t), м	Описание обозначения точки на местности (при наличии)
	X	Y			
1	2	3	4	5	6
23	191349.11	197030.13	Картометрический метод	0.1	Закрепление отсутствует
24	191358.71	196989.86	Картометрический метод	0.1	Закрепление отсутствует
25	191369.50	196952.66	Картометрический метод	0.1	Закрепление отсутствует
26	191433.12	196912.82	Картометрический метод	0.1	Закрепление отсутствует
27	191469.00	196831.90	Картометрический метод	0.1	Закрепление отсутствует
28	191532.22	196688.54	Картометрический метод	0.1	Закрепление отсутствует
29	191566.16	196609.46	Картометрический метод	0.1	Закрепление отсутствует
30	191568.30	196603.00	Картометрический метод	0.1	Закрепление отсутствует
31	191584.38	196554.50	Картометрический метод	0.1	Закрепление отсутствует
32	191605.35	196493.69	Картометрический метод	0.1	Закрепление отсутствует
33	191577.71	196487.51	Картометрический метод	0.1	Закрепление отсутствует
34	191575.20	196486.98	Картометрический метод	0.1	Закрепление отсутствует
35	191574.37	196490.89	Картометрический метод	0.1	Закрепление отсутствует
36	191576.86	196491.42	Картометрический метод	0.1	Закрепление отсутствует
37	191600.11	196496.62	Картометрический метод	0.1	Закрепление отсутствует
38	191580.59	196553.22	Картометрический метод	0.1	Закрепление отсутствует
39	191564.51	196601.75	Картометрический метод	0.1	Закрепление отсутствует
40	191562.42	196608.04	Картометрический метод	0.1	Закрепление отсутствует
41	191528.55	196686.95	Картометрический метод	0.1	Закрепление отсутствует
42	191465.34	196830.29	Картометрический метод	0.1	Закрепление отсутствует
43	191429.96	196910.08	Картометрический метод	0.1	Закрепление отсутствует
44	191366.08	196950.08	Картометрический метод	0.1	Закрепление отсутствует
45	191354.84	196988.84	Картометрический метод	0.1	Закрепление отсутствует
46	191345.22	197029.20	Картометрический метод	0.1	Закрепление отсутствует
47	191336.22	197067.25	Картометрический метод	0.1	Закрепление отсутствует
48	191326.20	197116.15	Картометрический метод	0.1	Закрепление отсутствует

2. Сведения о характерных точках границ объекта

Обозначение характерных точек границ	Координаты, м		Метод определения координат характерной точки	Средняя квадратическая погрешность положения характерной точки (M), м	Описание обозначения точки на местности (при наличии)
	X	Y			
1	2	3	4	5	6
49	191318.66	197162.34	Картометрический метод	0.1	Закрепление отсутствует
50	191319.48	197162.66	Картометрический метод	0.1	Закрепление отсутствует
51	191317.22	197173.59	Картометрический метод	0.1	Закрепление отсутствует
52	191298.90	197253.36	Картометрический метод	0.1	Закрепление отсутствует
53	191300.56	197260.50	Картометрический метод	0.1	Закрепление отсутствует
54	191285.35	197286.35	Картометрический метод	0.1	Закрепление отсутствует
55	191263.99	197319.90	Картометрический метод	0.1	Закрепление отсутствует
56	191237.49	197369.00	Картометрический метод	0.1	Закрепление отсутствует
57	191223.75	197399.92	Картометрический метод	0.1	Закрепление отсутствует
58	191226.89	197418.63	Картометрический метод	0.1	Закрепление отсутствует
59	191227.84	197426.06	Картометрический метод	0.1	Закрепление отсутствует
60	191230.39	197434.07	Картометрический метод	0.1	Закрепление отсутствует
61	191184.89	197499.97	Картометрический метод	0.1	Закрепление отсутствует
62	191131.74	197463.93	Картометрический метод	0.1	Закрепление отсутствует
63	191065.79	197419.77	Картометрический метод	0.1	Закрепление отсутствует
64	191046.38	197406.61	Картометрический метод	0.1	Закрепление отсутствует
65	191025.29	197391.70	Картометрический метод	0.1	Закрепление отсутствует
66	191019.12	197401.55	Картометрический метод	0.1	Закрепление отсутствует
67	190980.26	197462.72	Картометрический метод	0.1	Закрепление отсутствует
68	190967.01	197483.77	Картометрический метод	0.1	Закрепление отсутствует
1	190970.39	197485.90	Картометрический метод	0.1	Закрепление отсутствует

3. Сведения о характерных точках части (частей) границы объекта

Обозначение характерных точек части границы	Координаты, м		Метод определения координат характерной точки	Средняя квадратическая погрешность положения характерной точки (Mt), м	Описание обозначения точки на местности (при наличии)
	X	Y			
1	2	3	4	5	6
-	-	-	-	-	-

Район 4

План границ объекта



Масштаб 1:7100

Условные обозначения:

----- граница территории, сведения о которой достигнуты для определения ее местоположения

Зона с ОУ 1 - Зона с особыми условиями использования территории Зона с ОУ 1

1 - объект, сведения о котором достигнуты для определения ее местоположения

2 - объект, сведения о котором достигнуты для определения ее местоположения

----- граница территории, сведения о которой достигнуты для определения ее местоположения

----- граница территории, сведения о которой достигнуты для определения ее местоположения



Дата: 11.11.2010 г.

Место для печати (или подписи) лица, ответственного за достоверность сведений, содержащихся в документе

**Текстовое описание местоположения границ
населенных пунктов, территориальных зон, особо охраняемых природных
территорий, зон с особыми условиями использования территорий**

Прохождение границы		Описание прохождения границы
от точки	до точки	
1	2	3
1	2	в границах МО поселок Ставрово (городское поселение)
2	3	в границах МО поселок Ставрово (городское поселение)
3	4	в границах МО поселок Ставрово (городское поселение)
4	5	в границах МО поселок Ставрово (городское поселение)
5	6	в границах МО поселок Ставрово (городское поселение)
6	7	в границах МО поселок Ставрово (городское поселение)
7	8	в границах МО поселок Ставрово (городское поселение)
8	9	в границах МО поселок Ставрово (городское поселение)
9	10	в границах МО поселок Ставрово (городское поселение)
10	11	в границах МО поселок Ставрово (городское поселение)
11	12	в границах МО поселок Ставрово (городское поселение)
12	13	в границах МО поселок Ставрово (городское поселение)
13	14	в границах МО поселок Ставрово (городское поселение)
14	15	в границах МО поселок Ставрово (городское поселение)
15	16	в границах МО поселок Ставрово (городское поселение)
16	17	в границах МО поселок Ставрово (городское поселение)
17	18	в границах МО поселок Ставрово (городское поселение)
18	19	в границах МО поселок Ставрово (городское поселение)
19	20	в границах МО поселок Ставрово (городское поселение)
20	21	в границах МО поселок Ставрово (городское поселение)
21	22	в границах МО поселок Ставрово (городское поселение)
22	23	в границах МО поселок Ставрово (городское поселение)
23	24	в границах МО поселок Ставрово (городское поселение)
24	25	в границах МО поселок Ставрово (городское поселение)
25	26	в границах МО поселок Ставрово (городское поселение)
26	27	в границах МО поселок Ставрово (городское поселение)
27	28	в границах МО поселок Ставрово (городское поселение)
28	29	в границах МО поселок Ставрово (городское поселение)
29	30	в границах МО поселок Ставрово (городское поселение)
30	31	в границах МО поселок Ставрово (городское поселение)
31	32	в границах МО поселок Ставрово (городское поселение)
32	33	в границах МО поселок Ставрово (городское поселение)
33	34	в границах МО поселок Ставрово (городское поселение)
34	35	в границах МО поселок Ставрово (городское поселение)
35	36	в границах МО поселок Ставрово (городское поселение)
36	37	в границах МО поселок Ставрово (городское поселение)

**Текстовое описание местоположения границ
населенных пунктов, территориальных зон, особо охраняемых природных
территорий, зон с особыми условиями использования территорий**

Прохождение границы		Описание прохождения границы
от точки	до точки	
1	2	3
37	38	в границах МО поселок Ставрово (городское поселение)
38	39	в границах МО поселок Ставрово (городское поселение)
39	40	в границах МО поселок Ставрово (городское поселение)
40	41	в границах МО поселок Ставрово (городское поселение)
41	42	в границах МО поселок Ставрово (городское поселение)
42	43	в границах МО поселок Ставрово (городское поселение)
43	44	в границах МО поселок Ставрово (городское поселение)
44	45	в границах МО поселок Ставрово (городское поселение)
45	46	в границах МО поселок Ставрово (городское поселение)
46	47	в границах МО поселок Ставрово (городское поселение)
47	48	в границах МО поселок Ставрово (городское поселение)
48	49	в границах МО поселок Ставрово (городское поселение)
49	50	в границах МО поселок Ставрово (городское поселение)
50	51	в границах МО поселок Ставрово (городское поселение)
51	52	в границах МО поселок Ставрово (городское поселение)
52	53	в границах МО поселок Ставрово (городское поселение)
53	54	в границах МО поселок Ставрово (городское поселение)
54	55	в границах МО поселок Ставрово (городское поселение)
55	56	в границах МО поселок Ставрово (городское поселение)
56	57	в границах МО поселок Ставрово (городское поселение)
57	58	в границах МО поселок Ставрово (городское поселение)
58	59	в границах МО поселок Ставрово (городское поселение)
59	60	в границах МО поселок Ставрово (городское поселение)
60	61	в границах МО поселок Ставрово (городское поселение)
61	62	в границах МО поселок Ставрово (городское поселение)
62	63	в границах МО поселок Ставрово (городское поселение)
63	64	в границах МО поселок Ставрово (городское поселение)
64	65	в границах МО поселок Ставрово (городское поселение)
65	66	в границах МО поселок Ставрово (городское поселение)
66	67	в границах МО поселок Ставрово (городское поселение)
67	68	в границах МО поселок Ставрово (городское поселение)
68	1	в границах МО поселок Ставрово (городское поселение)

ОПИСАНИЕ МЕСТОПОЛОЖЕНИЯ ГРАНИЦ

**Зона с особыми условиями использования территории-охранная зона
объекта: "Газопровод высокого давления $P < 0,6 \text{ МПа}$ до ШРП, ШРП для
газоснабжения проектируемых коттеджей в ДПК «Добрынино» Собинского
района"**

(наименование объекта, местоположение границ которого описано (далее - объект))

Раздел 1

Сведения об объекте

№ п/п	Характеристики объекта	Описание характеристик
1	2	3
1.	Местоположение объекта	Владимирская область, район Собинский, село Заречное
2.	Площадь объекта +/- величина погрешности определения площади ($P \pm \Delta P$)	9956 +/- 35 м ²
3.	Иные характеристики объекта	-

Раздел 2

Сведения о местоположении границ объекта

1. Система координат МСК-33

2. Сведения о характерных точках границ объекта

Обозначение характерных точек границ	Координаты, м		Метод определения координат характерной точки	Средняя квадратическая погрешность положения характерной точки (M _t), м	Описание обозначения точки на местности (при наличии)
	X	Y			
1	2	3	4	5	6
1	169825.35	191321.83	Картометрический метод	0.1	Закрепление отсутствует
2	169831.19	191308.06	Картометрический метод	0.1	Закрепление отсутствует
3	169856.71	191318.87	Картометрический метод	0.1	Закрепление отсутствует
4	169846.36	191343.29	Картометрический метод	0.1	Закрепление отсутствует
5	169820.84	191332.48	Картометрический метод	0.1	Закрепление отсутствует
6	169823.74	191325.63	Картометрический метод	0.1	Закрепление отсутствует
7	169823.51	191325.72	Картометрический метод	0.1	Закрепление отсутствует
8	169792.92	191313.22	Картометрический метод	0.1	Закрепление отсутствует
9	169662.08	191257.45	Картометрический метод	0.1	Закрепление отсутствует
10	169562.62	191213.86	Картометрический метод	0.1	Закрепление отсутствует
11	169494.78	191184.17	Картометрический метод	0.1	Закрепление отсутствует
12	169458.57	191168.32	Картометрический метод	0.1	Закрепление отсутствует
13	169457.03	191167.67	Картометрический метод	0.1	Закрепление отсутствует
14	169429.10	191232.61	Картометрический метод	0.1	Закрепление отсутствует
15	169277.63	191171.96	Картометрический метод	0.1	Закрепление отсутствует
16	169065.01	191086.42	Картометрический метод	0.1	Закрепление отсутствует
17	169030.55	191072.68	Картометрический метод	0.1	Закрепление отсутствует
18	169028.05	191071.92	Картометрический метод	0.1	Закрепление отсутствует
19	169026.55	191073.75	Картометрический метод	0.1	Закрепление отсутствует
20	169000.73	191063.29	Картометрический метод	0.1	Закрепление отсутствует
21	168967.23	191049.69	Картометрический метод	0.1	Закрепление отсутствует
22	168981.14	191016.00	Картометрический метод	0.1	Закрепление отсутствует

2. Сведения о характерных точках границ объекта

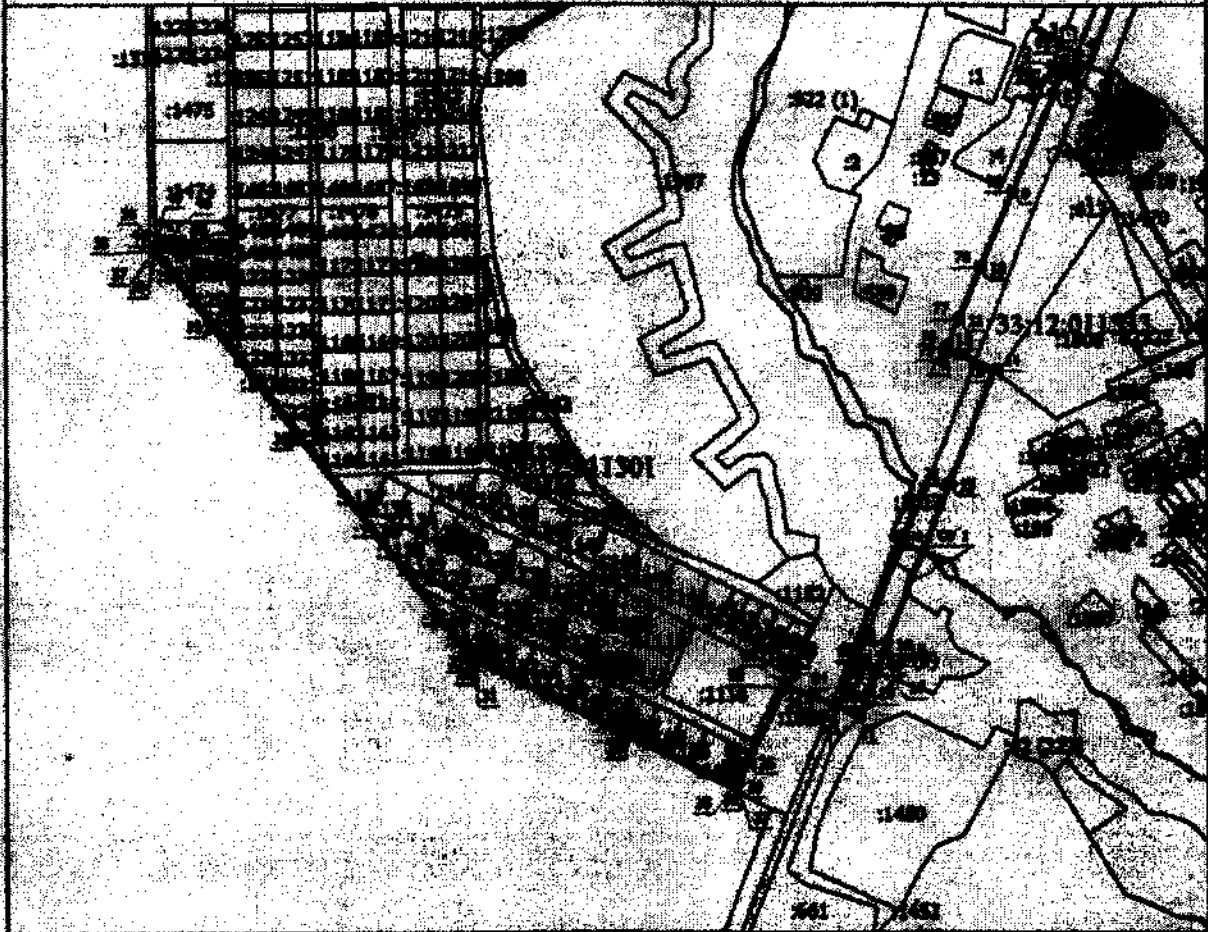
Обозначение характерных точек границ	Координаты, м		Метод определения координат характерной точки	Средняя квадратическая погрешность положения характерной точки (M _t), м	Описание обозначения точки на местности (при наличии)
	X	Y			
1	2	3	4	5	6
23	168993.56	190983.31	Картометрический метод	0.1	Закрепление отсутствует
24	169005.97	190950.75	Картометрический метод	0.1	Закрепление отсутствует
25	168910.67	190903.79	Картометрический метод	0.1	Закрепление отсутствует
26	168881.54	190888.98	Картометрический метод	0.1	Закрепление отсутствует
27	168879.95	190886.20	Картометрический метод	0.1	Закрепление отсутствует
28	168879.33	190882.74	Картометрический метод	0.1	Закрепление отсутствует
29	168879.64	190879.34	Картометрический метод	0.1	Закрепление отсутствует
30	168945.56	190735.44	Картометрический метод	0.1	Закрепление отсутствует
31	169042.01	190538.92	Картометрический метод	0.1	Закрепление отсутствует
32	169043.74	190536.02	Картометрический метод	0.1	Закрепление отсутствует
33	169046.29	190533.44	Картометрический метод	0.1	Закрепление отсутствует
34	169341.55	190300.74	Картометрический метод	0.1	Закрепление отсутствует
35	169489.36	190185.28	Картометрический метод	0.1	Закрепление отсутствует
36	169584.07	190111.38	Картометрический метод	0.1	Закрепление отсутствует
37	169585.67	190110.77	Картометрический метод	0.1	Закрепление отсутствует
38	169587.42	190110.50	Картометрический метод	0.1	Закрепление отсутствует
39	169589.31	190110.84	Картометрический метод	0.1	Закрепление отсутствует
40	169591.42	190111.86	Картометрический метод	0.1	Закрепление отсутствует
41	169596.55	190126.31	Картометрический метод	0.1	Закрепление отсутствует
42	169592.78	190127.65	Картометрический метод	0.1	Закрепление отсутствует
43	169588.20	190114.75	Картометрический метод	0.1	Закрепление отсутствует
44	169588.06	190114.68	Картометрический метод	0.1	Закрепление отсутствует
45	169587.37	190114.56	Картометрический метод	0.1	Закрепление отсутствует
46	169586.70	190114.66	Картометрический метод	0.1	Закрепление отсутствует
47	169586.05	190114.91	Картометрический метод	0.1	Закрепление отсутствует
48	169491.82	190188.43	Картометрический метод	0.1	Закрепление отсутствует

2. Сведения о характерных точках границ объекта

Обозначение характерных точек границ	Координаты, м		Метод определения координат характерной точки	Средняя квадратическая погрешность положения характерной точки (Mt), м	Описание обозначения точки на местности (при наличии)
	X	Y			
1	2	3	4	5	6
49	169344.02	190303.89	Картометрический метод	0.1	Закрепление отсутствует
50	169048.96	190536.43	Картометрический метод	0.1	Закрепление отсутствует
51	169046.93	190538.48	Картометрический метод	0.1	Закрепление отсутствует
52	169045.53	190540.82	Картометрический метод	0.1	Закрепление отсутствует
53	168949.17	190737.16	Картометрический метод	0.1	Закрепление отсутствует
54	168883.56	190880.38	Картометрический метод	0.1	Закрепление отсутствует
55	168883.36	190882.57	Картометрический метод	0.1	Закрепление отсутствует
56	168883.76	190884.81	Картометрический метод	0.1	Закрепление отсутствует
57	168884.42	190885.95	Картометрический метод	0.1	Закрепление отсутствует
58	168912.46	190900.21	Картометрический метод	0.1	Закрепление отсутствует
59	169008.31	190947.45	Картометрический метод	0.1	Закрепление отсутствует
60	169009.08	190948.18	Картометрический метод	0.1	Закрепление отсутствует
61	169009.67	190949.12	Картометрический метод	0.1	Закрепление отсутствует
62	169009.94	190950.13	Картометрический метод	0.1	Закрепление отсутствует
63	169010.01	190951.49	Картометрический метод	0.1	Закрепление отсутствует
64	168997.29	190984.74	Картометрический метод	0.1	Закрепление отсутствует
65	168984.86	191017.48	Картометрический метод	0.1	Закрепление отсутствует
66	168972.46	191047.50	Картометрический метод	0.1	Закрепление отсутствует
67	169002.23	191059.58	Картометрический метод	0.1	Закрепление отсутствует
68	169025.32	191068.94	Картометрический метод	0.1	Закрепление отсутствует
69	169026.64	191067.31	Картометрический метод	0.1	Закрепление отсутствует
70	169031.87	191068.91	Картометрический метод	0.1	Закрепление отсутствует
71	169066.49	191082.71	Картометрический метод	0.1	Закрепление отсутствует
72	169279.12	191168.25	Картометрический метод	0.1	Закрепление отсутствует
73	169426.97	191227.44	Картометрический метод	0.1	Закрепление отсутствует
74	169453.50	191165.75	Картометрический метод	0.1	Закрепление отсутствует

2. Сведения о характерных точках границ объекта					
Обозначение характерных точек границ	Координаты, м		Метод определения координат характерной точки	Средняя квадратическая погрешность положения характерной точки (Mf), м	Описание обозначения точки на местности (при наличии)
	X	Y			
1	2	3	4	5	6
75	169455.09	191162.54	Картометрический метод	0.1	Закрепление отсутствует
76	169460.14	191164.64	Картометрический метод	0.1	Закрепление отсутствует
77	169496.39	191180.51	Картометрический метод	0.1	Закрепление отсутствует
78	169564.22	191210.20	Картометрический метод	0.1	Закрепление отсутствует
79	169663.66	191253.78	Картометрический метод	0.1	Закрепление отсутствует
80	169794.46	191309.53	Картометрический метод	0.1	Закрепление отсутствует
81	169823.58	191321.43	Картометрический метод	0.1	Закрепление отсутствует
82	169823.96	191321.28	Картометрический метод	0.1	Закрепление отсутствует
1	169825.35	191321.83	Картометрический метод	0.1	Закрепление отсутствует
3. Сведения о характерных точках части (частей) границы объекта					
Обозначение характерных точек части границы	Координаты, м		Метод определения координат характерной точки	Средняя квадратическая погрешность положения характерной точки (Mf), м	Описание обозначения точки на местности (при наличии)
	X	Y			
1	2	3	4	5	6
-	-	-	-	-	-

План границ объекта



Масштаб 1:2000

Условные обозначения

- - Видимая образованная часть границы, середина которой достаточна для определения ее местоположения
- Зона с ОУ 1 - Зона с особыми условиями использования территории Зона с ОУ 1
- - Обозначение новой территории участка
- 1 - Кадастровый номер земельного участка
- - Существующая часть границы, достоверность в ЕГРН сведения о которой достаточны для определения ее местоположения
- - Punkt опорной межевой сети
- - Граница кадастрового квартала
- - Граница кадастрового участка
- - Граница кадастрового участка
- 33:12:01:1333 - Номер кадастрового квартала



Дата: 1. 11. 10

**Текстовое описание местоположения границ
населенных пунктов, территориальных зон, особо охраняемых природных
территорий, зон с особыми условиями использования территорий**

Прохождение границы		Описание прохождения границы
от точки	до точки	
1	2	3
1	2	в границах МО Копнинское (сельское поселение)
2	3	в границах МО Копнинское (сельское поселение)
3	4	в границах МО Копнинское (сельское поселение)
4	5	в границах МО Копнинское (сельское поселение)
5	6	в границах МО Копнинское (сельское поселение)
6	7	в границах МО Копнинское (сельское поселение)
7	8	в границах МО Копнинское (сельское поселение)
8	9	в границах МО Копнинское (сельское поселение)
9	10	в границах МО Копнинское (сельское поселение)
10	11	в границах МО Копнинское (сельское поселение)
11	12	в границах МО Копнинское (сельское поселение)
12	13	в границах МО Копнинское (сельское поселение)
13	14	в границах МО Копнинское (сельское поселение)
14	15	в границах МО Копнинское (сельское поселение)
15	16	в границах МО Копнинское (сельское поселение)
16	17	в границах МО Копнинское (сельское поселение)
17	18	в границах МО Копнинское (сельское поселение)
18	19	в границах МО Копнинское (сельское поселение)
19	20	в границах МО Копнинское (сельское поселение)
20	21	в границах МО Копнинское (сельское поселение)
21	22	в границах МО Копнинское (сельское поселение)
22	23	в границах МО Копнинское (сельское поселение)
23	24	в границах МО Копнинское (сельское поселение)
24	25	в границах МО Копнинское (сельское поселение)
25	26	в границах МО Копнинское (сельское поселение)
26	27	в границах МО Копнинское (сельское поселение)
27	28	в границах МО Копнинское (сельское поселение)
28	29	в границах МО Копнинское (сельское поселение)
29	30	в границах МО Копнинское (сельское поселение)
30	31	в границах МО Копнинское (сельское поселение)
31	32	в границах МО Копнинское (сельское поселение)
32	33	в границах МО Копнинское (сельское поселение)
33	34	в границах МО Копнинское (сельское поселение)
34	35	в границах МО Копнинское (сельское поселение)
35	36	в границах МО Копнинское (сельское поселение)
36	37	в границах МО Копнинское (сельское поселение)

**Текстовое описание местоположения границ
населенных пунктов, территориальных зон, особо охраняемых природных
территорий, зон с особыми условиями использования территорий**

Прохождение границы		Описание прохождения границы
от точки	до точки	
1	2	3
37	38	в границах МО Копнинское (сельское поселение)
38	39	в границах МО Копнинское (сельское поселение)
39	40	в границах МО Копнинское (сельское поселение)
40	41	в границах МО Копнинское (сельское поселение)
41	42	в границах МО Копнинское (сельское поселение)
42	43	в границах МО Копнинское (сельское поселение)
43	44	в границах МО Копнинское (сельское поселение)
44	45	в границах МО Копнинское (сельское поселение)
45	46	в границах МО Копнинское (сельское поселение)
46	47	в границах МО Копнинское (сельское поселение)
47	48	в границах МО Копнинское (сельское поселение)
48	49	в границах МО Копнинское (сельское поселение)
49	50	в границах МО Копнинское (сельское поселение)
50	51	в границах МО Копнинское (сельское поселение)
51	52	в границах МО Копнинское (сельское поселение)
52	53	в границах МО Копнинское (сельское поселение)
53	54	в границах МО Копнинское (сельское поселение)
54	55	в границах МО Копнинское (сельское поселение)
55	56	в границах МО Копнинское (сельское поселение)
56	57	в границах МО Копнинское (сельское поселение)
57	58	в границах МО Копнинское (сельское поселение)
58	59	в границах МО Копнинское (сельское поселение)
59	60	в границах МО Копнинское (сельское поселение)
60	61	в границах МО Копнинское (сельское поселение)
61	62	в границах МО Копнинское (сельское поселение)
62	63	в границах МО Копнинское (сельское поселение)
63	64	в границах МО Копнинское (сельское поселение)
64	65	в границах МО Копнинское (сельское поселение)
65	66	в границах МО Копнинское (сельское поселение)
66	67	в границах МО Копнинское (сельское поселение)
67	68	в границах МО Копнинское (сельское поселение)
68	69	в границах МО Копнинское (сельское поселение)
69	70	в границах МО Копнинское (сельское поселение)
70	71	в границах МО Копнинское (сельское поселение)
71	72	в границах МО Копнинское (сельское поселение)
72	73	в границах МО Копнинское (сельское поселение)

**Текстовое описание местоположения границ
населенных пунктов, территориальных зон, особо охраняемых природных
территорий, зон с особыми условиями использования территорий**

Прохождение границы		Описание прохождения границы
от точки	до точки	
1	2	3
73	74	в границах МО Копнинское (сельское поселение)
74	75	в границах МО Копнинское (сельское поселение)
75	76	в границах МО Копнинское (сельское поселение)
76	77	в границах МО Копнинское (сельское поселение)
77	78	в границах МО Копнинское (сельское поселение)
78	79	в границах МО Копнинское (сельское поселение)
79	80	в границах МО Копнинское (сельское поселение)
80	81	в границах МО Копнинское (сельское поселение)
81	82	в границах МО Копнинское (сельское поселение)
82	1	в границах МО Копнинское (сельское поселение)

ОПИСАНИЕ МЕСТОПОЛОЖЕНИЯ ГРАНИЦ**Зона с особыми условиями использования территории-охранная зона
объекта: "Газопровод ул.Пушкарская,Мичурина,Толстого,Герцена,Володарского"**

(наименование объекта, местоположение границ которого описано (далее - объект))

Раздел 1**Сведения об объекте**

№ п/п	Характеристики объекта	Описание характеристик
1	2	3
1.	Местоположение объекта	Владимирская область, район Суздальский, город Суздаль
2.	Площадь объекта +/- величина погрешности определения площади (Р +/- Дельта Р)	23077 +/- 53 м ²
3.	Иные характеристики объекта	-

Раздел 2

Сведения о местоположении границ объекта

1. Система координат КНЗ3:05:103001

2. Сведения о характерных точках границ объекта

Обозначение характерных точек границ	Координаты, м		Метод определения координат характерной точки	Средняя квадратическая погрешность положения характерной точки (Mt), м	Описание обозначения точки на местности (при наличии)
	X	Y			
1	2	3	4	5	6
1	223256.66	222464.69	Картометрический метод	0.1	Закрепление отсутствует
2	223260.35	222463.15	Картометрический метод	0.1	Закрепление отсутствует
3	223267.35	222479.87	Картометрический метод	0.1	Закрепление отсутствует
4	223280.15	222472.48	Картометрический метод	0.1	Закрепление отсутствует
5	223266.28	222440.16	Картометрический метод	0.1	Закрепление отсутствует
6	223256.03	222425.98	Картометрический метод	0.1	Закрепление отсутствует
7	223239.16	222402.05	Картометрический метод	0.1	Закрепление отсутствует
8	223253.81	222394.95	Картометрический метод	0.1	Закрепление отсутствует
9	223248.79	222374.92	Картометрический метод	0.1	Закрепление отсутствует
10	223240.75	222351.87	Картометрический метод	0.1	Закрепление отсутствует
11	223204.85	222355.11	Картометрический метод	0.1	Закрепление отсутствует
12	223192.22	222354.80	Картометрический метод	0.1	Закрепление отсутствует
13	223153.92	222377.49	Картометрический метод	0.1	Закрепление отсутствует
14	223187.97	222432.05	Картометрический метод	0.1	Закрепление отсутствует
15	223184.61	222434.22	Картометрический метод	0.1	Закрепление отсутствует
16	223148.41	222376.08	Картометрический метод	0.1	Закрепление отсутствует
17	223162.79	222367.68	Картометрический метод	0.1	Закрепление отсутствует
18	223191.16	222350.77	Картометрический метод	0.1	Закрепление отсутствует
19	223204.73	222351.10	Картометрический метод	0.1	Закрепление отсутствует
20	223243.68	222347.57	Картометрический метод	0.1	Закрепление отсутствует
21	223243.81	222348.08	Картометрический метод	0.1	Закрепление отсутствует
22	223252.17	222346.31	Картометрический метод	0.1	Закрепление отсутствует

2. Сведения о характерных точках границ объекта

Обозначение характерных точек границ	Координаты, м		Метод определения координат характерной точки	Средняя квадратическая погрешность положения характерной точки (M _t), м	Описание обозначения точки на местности (при наличии)
	X	Y			
1	2	3	4	5	6
23	223269.95	222344.71	Картометрический метод	0.1	Закрепление отсутствует
24	223318.02	222342.82	Картометрический метод	0.1	Закрепление отсутствует
25	223351.69	222338.07	Картометрический метод	0.1	Закрепление отсутствует
26	223352.25	222342.03	Картометрический метод	0.1	Закрепление отсутствует
27	223321.09	222346.43	Картометрический метод	0.1	Закрепление отсутствует
28	223334.09	222375.97	Картометрический метод	0.1	Закрепление отсутствует
29	223363.45	222370.14	Картометрический метод	0.1	Закрепление отсутствует
30	223364.23	222374.07	Картометрический метод	0.1	Закрепление отсутствует
31	223331.73	222380.51	Картометрический метод	0.1	Закрепление отсутствует
32	223316.92	222346.87	Картометрический метод	0.1	Закрепление отсутствует
33	223270.21	222348.70	Картометрический метод	0.1	Закрепление отсутствует
34	223252.76	222350.27	Картометрический метод	0.1	Закрепление отсутствует
35	223245.00	222351.92	Картометрический метод	0.1	Закрепление отсутствует
36	223252.62	222373.77	Картометрический метод	0.1	Закрепление отсутствует
37	223258.49	222397.13	Картометрический метод	0.1	Закрепление отсутствует
38	223245.14	222403.60	Картометрический метод	0.1	Закрепление отсутствует
39	223259.28	222423.66	Картометрический метод	0.1	Закрепление отсутствует
40	223269.78	222438.18	Картометрический метод	0.1	Закрепление отсутствует
41	223283.19	222469.43	Картометрический метод	0.1	Закрепление отсутствует
42	223286.90	222466.57	Картометрический метод	0.1	Закрепление отсутствует
43	223287.32	222467.47	Картометрический метод	0.1	Закрепление отсутствует
44	223302.32	222460.62	Картометрический метод	0.1	Закрепление отсутствует
45	223320.11	222453.64	Картометрический метод	0.1	Закрепление отсутствует
46	223314.81	222439.10	Картометрический метод	0.1	Закрепление отсутствует
47	223312.90	222439.85	Картометрический метод	0.1	Закрепление отсутствует
48	223311.42	222436.14	Картометрический метод	0.1	Закрепление отсутствует

2. Сведения о характерных точках границ объекта

Обозначение характерных точек границ	Координаты, м		Метод определения координат характерной точки	Средняя квадратическая погрешность положения характерной точки (M _t), м	Описание обозначения точки на местности (при наличии)
	X	Y			
1	2	3	4	5	6
49	223313.44	222435.34	Картометрический метод	0.1	Закрепление отсутствует
50	223309.56	222424.69	Картометрический метод	0.1	Закрепление отсутствует
51	223300.46	222402.00	Картометрический метод	0.1	Закрепление отсутствует
52	223297.25	222393.99	Картометрический метод	0.1	Закрепление отсутствует
53	223295.45	222394.79	Картометрический метод	0.1	Закрепление отсутствует
54	223274.75	222403.94	Картометрический метод	0.1	Закрепление отсутствует
55	223258.58	222410.71	Картометрический метод	0.1	Закрепление отсутствует
56	223257.03	222407.02	Картометрический метод	0.1	Закрепление отсутствует
57	223273.17	222400.27	Картометрический метод	0.1	Закрепление отсутствует
58	223293.84	222391.13	Картометрический метод	0.1	Закрепление отсутствует
59	223299.43	222388.66	Картометрический метод	0.1	Закрепление отсутствует
60	223304.17	222400.51	Картометрический метод	0.1	Закрепление отсутствует
61	223313.30	222423.26	Картометрический метод	0.1	Закрепление отсутствует
62	223317.06	222433.58	Картометрический метод	0.1	Закрепление отсутствует
63	223321.61	222431.75	Картометрический метод	0.1	Закрепление отсутствует
64	223323.10	222435.46	Картометрический метод	0.1	Закрепление отсутствует
65	223318.43	222437.34	Картометрический метод	0.1	Закрепление отсутствует
66	223323.81	222452.12	Картометрический метод	0.1	Закрепление отсутствует
67	223350.84	222440.53	Картометрический метод	0.1	Закрепление отсутствует
68	223345.72	222428.58	Картометрический метод	0.1	Закрепление отсутствует
69	223349.39	222427.00	Картометрический метод	0.1	Закрепление отсутствует
70	223354.53	222438.97	Картометрический метод	0.1	Закрепление отсутствует
71	223356.23	222438.26	Картометрический метод	0.1	Закрепление отсутствует
72	223369.02	222433.83	Картометрический метод	0.1	Закрепление отсутствует
73	223366.41	222426.49	Картометрический метод	0.1	Закрепление отсутствует
74	223370.17	222425.15	Картометрический метод	0.1	Закрепление отсутствует

2. Сведения о характерных точках границ объекта

Обозначение характерных точек границ	Координаты, м		Метод определения координат характерной точки	Средняя квадратическая погрешность положения характерной точки (Мп), м	Описание обозначения точки на местности (при наличии)
	X	Y			
1	2	3	4	5	6
75	223374.15	222436.29	Картометрический метод	0.1	Закрепление отсутствует
76	223362.49	222440.33	Картометрический метод	0.1	Закрепление отсутствует
77	223366.58	222452.12	Картометрический метод	0.1	Закрепление отсутствует
78	223362.80	222453.43	Картометрический метод	0.1	Закрепление отсутствует
79	223358.71	222441.64	Картометрический метод	0.1	Закрепление отсутствует
80	223357.65	222442.00	Картометрический метод	0.1	Закрепление отсутствует
81	223354.25	222443.42	Картометрический метод	0.1	Закрепление отсутствует
82	223325.10	222455.92	Картометрический метод	0.1	Закрепление отсутствует
83	223329.56	222470.29	Картометрический метод	0.1	Закрепление отсутствует
84	223331.77	222469.46	Картометрический метод	0.1	Закрепление отсутствует
85	223333.18	222473.20	Картометрический метод	0.1	Закрепление отсутствует
86	223323.25	222477.00	Картометрический метод	0.1	Закрепление отсутствует
87	223321.80	222473.27	Картометрический метод	0.1	Закрепление отсутствует
88	223325.77	222471.58	Картометрический метод	0.1	Закрепление отсутствует
89	223321.38	222457.44	Картометрический метод	0.1	Закрепление отсутствует
90	223303.88	222464.30	Картометрический метод	0.1	Закрепление отсутствует
91	223288.94	222471.13	Картометрический метод	0.1	Закрепление отсутствует
92	223304.19	222505.25	Картометрический метод	0.1	Закрепление отсутствует
93	223304.34	222525.72	Картометрический метод	0.1	Закрепление отсутствует
94	223341.01	222512.80	Картометрический метод	0.1	Закрепление отсутствует
95	223344.38	222512.75	Картометрический метод	0.1	Закрепление отсутствует
96	223346.91	222517.30	Картометрический метод	0.1	Закрепление отсутствует
97	223363.34	222509.30	Картометрический метод	0.1	Закрепление отсутствует
98	223370.18	222505.38	Картометрический метод	0.1	Закрепление отсутствует
99	223389.69	222495.22	Картометрический метод	0.1	Закрепление отсутствует
100	223391.54	222498.77	Картометрический метод	0.1	Закрепление отсутствует

2. Сведения о характерных точках границ объекта					
Обозначение характерных точек границ	Координаты, м		Метод определения координат характерной точки	Средняя квадратическая погрешность положения характерной точки (M _t), м	Описание обозначения точки на местности (при наличии)
	X	Y			
1	2	3	4	5	6
101	223372.10	222508.89	Картометрический метод	0.1	Закрепление отсутствует
102	223365.22	222512.84	Картометрический метод	0.1	Закрепление отсутствует
103	223345.26	222522.56	Картометрический метод	0.1	Закрепление отсутствует
104	223342.05	222516.79	Картометрический метод	0.1	Закрепление отсутствует
105	223341.72	222516.79	Картометрический метод	0.1	Закрепление отсутствует
106	223305.01	222529.72	Картометрический метод	0.1	Закрепление отсутствует
107	223329.15	222588.19	Картометрический метод	0.1	Закрепление отсутствует
108	223304.48	222598.44	Картометрический метод	0.1	Закрепление отсутствует
109	223346.78	222669.13	Картометрический метод	0.1	Закрепление отсутствует
110	223366.53	222693.06	Картометрический метод	0.1	Закрепление отсутствует
111	223376.69	222705.00	Картометрический метод	0.1	Закрепление отсутствует
112	223376.44	222710.93	Картометрический метод	0.1	Закрепление отсутствует
113	223502.30	222725.94	Картометрический метод	0.1	Закрепление отсутствует
114	223502.39	222724.97	Картометрический метод	0.1	Закрепление отсутствует
115	223509.29	222725.91	Картометрический метод	0.1	Закрепление отсутствует
116	223513.73	222690.46	Картометрический метод	0.1	Закрепление отсутствует
117	223532.03	222693.27	Картометрический метод	0.1	Закрепление отсутствует
118	223553.52	222697.50	Картометрический метод	0.1	Закрепление отсутствует
119	223558.34	222677.10	Картометрический метод	0.1	Закрепление отсутствует
120	223570.64	222679.04	Картометрический метод	0.1	Закрепление отсутствует
121	223582.33	222620.61	Картометрический метод	0.1	Закрепление отсутствует
122	223586.25	222621.40	Картометрический метод	0.1	Закрепление отсутствует
123	223581.62	222644.68	Картометрический метод	0.1	Закрепление отсутствует
124	223583.59	222645.38	Картометрический метод	0.1	Закрепление отсутствует
125	223582.27	222649.15	Картометрический метод	0.1	Закрепление отсутствует
126	223580.83	222648.65	Картометрический метод	0.1	Закрепление отсутствует

2. Сведения о характерных точках границ объекта

Обозначение характерных точек границ	Координаты, м		Метод определения координат характерной точки	Средняя квадратическая погрешность положения характерной точки (M _t), м	Описание обозначения точки на местности (при наличии)
	X	Y			
1	2	3	4	5	6
127	223578.36	222661.31	Картометрический метод	0.1	Закрепление отсутствует
128	223584.58	222662.10	Картометрический метод	0.1	Закрепление отсутствует
129	223584.08	222666.07	Картометрический метод	0.1	Закрепление отсутствует
130	223577.55	222665.24	Картометрический метод	0.1	Закрепление отсутствует
131	223574.20	222681.81	Картометрический метод	0.1	Закрепление отсутствует
132	223572.46	222688.91	Картометрический метод	0.1	Закрепление отсутствует
133	223568.92	222688.28	Картометрический метод	0.1	Закрепление отсутствует
134	223569.90	222682.97	Картометрический метод	0.1	Закрепление отсутствует
135	223561.37	222681.69	Картометрический метод	0.1	Закрепление отсутствует
136	223557.46	222698.25	Картометрический метод	0.1	Закрепление отсутствует
137	223573.24	222701.32	Картометрический метод	0.1	Закрепление отсутствует
138	223576.79	222702.00	Картометрический метод	0.1	Закрепление отсутствует
139	223575.21	222713.19	Картометрический метод	0.1	Закрепление отсутствует
140	223571.25	222712.63	Картометрический метод	0.1	Закрепление отсутствует
141	223572.30	222705.21	Картометрический метод	0.1	Закрепление отсутствует
142	223554.66	222701.78	Картометрический метод	0.1	Закрепление отсутствует
143	223531.34	222697.21	Картометрический метод	0.1	Закрепление отсутствует
144	223517.20	222695.04	Картометрический метод	0.1	Закрепление отсутствует
145	223511.90	222738.79	Картометрический метод	0.1	Закрепление отсутствует
146	223556.71	222743.91	Картометрический метод	0.1	Закрепление отсутствует
147	223558.63	222734.45	Картометрический метод	0.1	Закрепление отсутствует
148	223565.01	222735.29	Картометрический метод	0.1	Закрепление отсутствует
149	223597.46	222740.76	Картометрический метод	0.1	Закрепление отсутствует
150	223609.21	222743.47	Картометрический метод	0.1	Закрепление отсутствует
151	223614.83	222719.05	Картометрический метод	0.1	Закрепление отсутствует
152	223616.26	222718.36	Картометрический метод	0.1	Закрепление отсутствует

2. Сведения о характерных точках границ объекта

Обозначение характерных точек границ	Координаты, м		Метод определения координат характерной точки	Средняя квадратическая погрешность положения характерной точки (M _t), м	Описание обозначения точки на местности (при наличии)
	X	Y			
1	2	3	4	5	6
153	223622.85	222693.36	Картометрический метод	0.1	Закрепление отсутствует
154	223619.98	222692.61	Картометрический метод	0.1	Закрепление отсутствует
155	223621.00	222688.74	Картометрический метод	0.1	Закрепление отсутствует
156	223621.73	222688.93	Картометрический метод	0.1	Закрепление отсутствует
157	223622.34	222685.94	Картометрический метод	0.1	Закрепление отсутствует
158	223616.48	222682.26	Картометрический метод	0.1	Закрепление отсутствует
159	223618.60	222678.87	Картометрический метод	0.1	Закрепление отсутствует
160	223623.27	222681.80	Картометрический метод	0.1	Закрепление отсутствует
161	223625.82	222670.35	Картометрический метод	0.1	Закрепление отсутствует
162	223626.63	222666.76	Картометрический метод	0.1	Закрепление отсутствует
163	223627.11	222666.91	Картометрический метод	0.1	Закрепление отсутствует
164	223634.02	222635.16	Картометрический метод	0.1	Закрепление отсутствует
165	223636.54	222624.70	Картометрический метод	0.1	Закрепление отсутствует
166	223640.43	222625.63	Картометрический метод	0.1	Закрепление отсутствует
167	223637.92	222636.06	Картометрический метод	0.1	Закрепление отсутствует
168	223630.08	222672.04	Картометрический метод	0.1	Закрепление отсутствует
169	223629.57	222671.88	Картометрический метод	0.1	Закрепление отсутствует
170	223626.31	222686.51	Картометрический метод	0.1	Закрепление отсутствует
171	223628.64	222687.16	Картометрический метод	0.1	Закрепление отсутствует
172	223619.66	222721.16	Картометрический метод	0.1	Закрепление отсутствует
173	223618.30	222721.82	Картометрический метод	0.1	Закрепление отсутствует
174	223613.12	222744.30	Картометрический метод	0.1	Закрепление отсутствует
175	223629.72	222747.54	Картометрический метод	0.1	Закрепление отсутствует
176	223628.21	222753.74	Картометрический метод	0.1	Закрепление отсутствует
177	223624.33	222752.79	Картометрический метод	0.1	Закрепление отсутствует
178	223624.85	222750.66	Картометрический метод	0.1	Закрепление отсутствует

2. Сведения о характерных точках границ объекта

Обозначение характерных точек границ	Координаты, м		Метод определения координат характерной точки	Средняя квадратическая погрешность положения характерной точки (Мт), м	Описание обозначения точки на местности (при наличии)
	X	Y			
1	2	3	4	5	6
179	223610.30	222747.83	Картометрический метод	0.1	Закрепление отсутствует
180	223596.67	222744.69	Картометрический метод	0.1	Закрепление отсутствует
181	223566.49	222739.59	Картометрический метод	0.1	Закрепление отсутствует
182	223565.53	222751.71	Картометрический метод	0.1	Закрепление отсутствует
183	223567.16	222751.98	Картометрический метод	0.1	Закрепление отсутствует
184	223566.85	222755.98	Картометрический метод	0.1	Закрепление отсутствует
185	223565.22	222755.71	Картометрический метод	0.1	Закрепление отсутствует
186	223565.14	222756.69	Картометрический метод	0.1	Закрепление отсутствует
187	223566.03	222756.82	Картометрический метод	0.1	Закрепление отсутствует
188	223565.33	222759.37	Картометрический метод	0.1	Закрепление отсутствует
189	223561.82	222790.41	Картометрический метод	0.1	Закрепление отсутствует
190	223562.59	222790.46	Картометрический метод	0.1	Закрепление отсутствует
191	223561.52	222804.85	Картометрический метод	0.1	Закрепление отсутствует
192	223559.07	222804.65	Картометрический метод	0.1	Закрепление отсутствует
193	223558.07	222819.43	Картометрический метод	0.1	Закрепление отсутствует
194	223562.38	222820.30	Картометрический метод	0.1	Закрепление отсутствует
195	223561.59	222824.22	Картометрический метод	0.1	Закрепление отсутствует
196	223553.85	222822.65	Картометрический метод	0.1	Закрепление отсутствует
197	223554.39	222814.64	Картометрический метод	0.1	Закрепление отсутствует
198	223538.36	222813.14	Картометрический метод	0.1	Закрепление отсутствует
199	223538.74	222809.15	Картометрический метод	0.1	Закрепление отсутствует
200	223554.66	222810.65	Картометрический метод	0.1	Закрепление отсутствует
201	223555.35	222800.34	Картометрический метод	0.1	Закрепление отсутствует
202	223557.83	222800.54	Картометрический метод	0.1	Закрепление отсутствует
203	223558.31	222794.16	Картометрический метод	0.1	Закрепление отсутствует
204	223557.38	222794.10	Картометрический метод	0.1	Закрепление отсутствует

2. Сведения о характерных точках границ объекта

Обозначение характерных точек границ	Координаты, м		Метод определения координат характерной точки	Средняя квадратическая погрешность положения характерной точки (M _t), м	Описание обозначения точки на местности (при наличии)
	X	Y			
1	2	3	4	5	6
205	223561.21	222760.19	Картометрический метод	0.1	Закрепление отсутствует
206	223560.85	222760.14	Картометрический метод	0.1	Закрепление отсутствует
207	223561.40	222753.22	Картометрический метод	0.1	Закрепление отсутствует
208	223562.52	222739.00	Картометрический метод	0.1	Закрепление отсутствует
209	223561.80	222738.90	Картометрический метод	0.1	Закрепление отсутствует
210	223559.90	222748.30	Картометрический метод	0.1	Закрепление отсутствует
211	223507.50	222742.31	Картометрический метод	0.1	Закрепление отсутствует
212	223508.82	222729.89	Картометрический метод	0.1	Закрепление отсутствует
213	223505.98	222729.50	Картометрический метод	0.1	Закрепление отсутствует
214	223505.90	222730.40	Картометрический метод	0.1	Закрепление отсутствует
215	223378.67	222715.22	Картометрический метод	0.1	Закрепление отсутствует
216	223379.42	222719.50	Картометрический метод	0.1	Закрепление отсутствует
217	223372.34	222722.87	Картометрический метод	0.1	Закрепление отсутствует
218	223370.62	222719.26	Картометрический метод	0.1	Закрепление отсутствует
219	223374.95	222717.19	Картометрический метод	0.1	Закрепление отсутствует
220	223374.52	222714.73	Картометрический метод	0.1	Закрепление отсутствует
221	223372.29	222714.46	Картометрический метод	0.1	Закрепление отсутствует
222	223372.62	222706.44	Картометрический метод	0.1	Закрепление отсутствует
223	223364.60	222697.03	Картометрический метод	0.1	Закрепление отсутствует
224	223347.68	222708.90	Картометрический метод	0.1	Закрепление отсутствует
225	223330.91	222723.62	Картометрический метод	0.1	Закрепление отсутствует
226	223321.35	222729.09	Картометрический метод	0.1	Закрепление отсутствует
227	223327.35	222739.21	Картометрический метод	0.1	Закрепление отсутствует
228	223340.69	222759.77	Картометрический метод	0.1	Закрепление отсутствует
229	223337.37	222762.00	Картометрический метод	0.1	Закрепление отсутствует
230	223323.91	222741.26	Картометрический метод	0.1	Закрепление отсутствует

2. Сведения о характерных точках границ объекта

Обозначение характерных точек границ	Координаты, м		Метод определения координат характерной точки	Средняя квадратическая погрешность положения характерной точки (Mt), м	Описание обозначения точки на местности (при наличии)
	X	Y			
1	2	3	4	5	6
231	223317.90	222731.13	Картометрический метод	0.1	Закрепление отсутствует
232	223312.56	222734.33	Картометрический метод	0.1	Закрепление отсутствует
233	223311.48	222732.48	Картометрический метод	0.1	Закрепление отсутствует
234	223310.76	222732.86	Картометрический метод	0.1	Закрепление отсутствует
235	223178.84	222808.07	Картометрический метод	0.1	Закрепление отсутствует
236	223185.70	222816.24	Картометрический метод	0.1	Закрепление отсутствует
237	223178.82	222822.35	Картометрический метод	0.1	Закрепление отсутствует
238	223226.19	222883.55	Картометрический метод	0.1	Закрепление отсутствует
239	223229.43	222880.78	Картометрический метод	0.1	Закрепление отсутствует
240	223237.55	222890.58	Картометрический метод	0.1	Закрепление отсутствует
241	223288.70	222854.91	Картометрический метод	0.1	Закрепление отсутствует
242	223280.62	222844.47	Картометрический метод	0.1	Закрепление отсутствует
243	223297.20	222836.49	Картометрический метод	0.1	Закрепление отсутствует
244	223298.05	222837.98	Картометрический метод	0.1	Закрепление отсутствует
245	223323.13	222823.77	Картометрический метод	0.1	Закрепление отсутствует
246	223333.29	222817.06	Картометрический метод	0.1	Закрепление отсутствует
247	223329.43	222811.19	Картометрический метод	0.1	Закрепление отсутствует
248	223357.22	222791.28	Картометрический метод	0.1	Закрепление отсутствует
249	223363.65	222799.93	Картометрический метод	0.1	Закрепление отсутствует
250	223365.72	222798.91	Картометрический метод	0.1	Закрепление отсутствует
251	223367.49	222802.50	Картометрический метод	0.1	Закрепление отсутствует
252	223362.43	222805.00	Картометрический метод	0.1	Закрепление отсутствует
253	223356.36	222796.82	Картометрический метод	0.1	Закрепление отсутствует
254	223334.88	222812.20	Картометрический метод	0.1	Закрепление отсутствует
255	223338.82	222818.20	Картометрический метод	0.1	Закрепление отсутствует
256	223326.68	222826.22	Картометрический метод	0.1	Закрепление отсутствует

2. Сведения о характерных точках границ объекта

Обозначение характерных точек границ	Координаты, м		Метод определения координат характерной точки	Средняя квадратическая погрешность положения характерной точки (M _t), м	Описание обозначения точки на местности (при наличии)
	X	Y			
1	2	3	4	5	6
257	223329.55	222831.81	Картометрический метод	0.1	Закрепление отсутствует
258	223328.19	222834.73	Картометрический метод	0.1	Закрепление отсутствует
259	223324.56	222833.04	Картометрический метод	0.1	Закрепление отсутствует
260	223325.10	222831.89	Картометрический метод	0.1	Закрепление отсутствует
261	223323.25	222828.30	Картометрический метод	0.1	Закрепление отсутствует
262	223300.97	222840.92	Картометрический метод	0.1	Закрепление отсутствует
263	223301.11	222841.12	Картометрический метод	0.1	Закрепление отсутствует
264	223296.70	222843.73	Картометрический метод	0.1	Закрепление отсутствует
265	223295.56	222841.72	Картометрический метод	0.1	Закрепление отсутствует
266	223286.81	222845.93	Картометрический метод	0.1	Закрепление отсутствует
267	223294.44	222855.79	Картометрический метод	0.1	Закрепление отсутствует
268	223236.81	222895.97	Картометрический метод	0.1	Закрепление отсутствует
269	223230.17	222887.91	Картометрический метод	0.1	Закрепление отсутствует
270	223221.22	222896.65	Картометрический метод	0.1	Закрепление отсутствует
271	223212.50	222905.47	Картометрический метод	0.1	Закрепление отсутствует
272	223199.14	222917.01	Картометрический метод	0.1	Закрепление отсутствует
273	223176.04	222933.83	Картометрический метод	0.1	Закрепление отсутствует
274	223185.70	222944.70	Картометрический метод	0.1	Закрепление отсутствует
275	223189.35	222949.44	Картометрический метод	0.1	Закрепление отсутствует
276	223182.83	222955.00	Картометрический метод	0.1	Закрепление отсутствует
277	223153.20	222975.67	Картометрический метод	0.1	Закрепление отсутствует
278	223131.76	223000.55	Картометрический метод	0.1	Закрепление отсутствует
279	223113.22	223030.43	Картометрический метод	0.1	Закрепление отсутствует
280	223084.03	223062.53	Картометрический метод	0.1	Закрепление отсутствует
281	223061.99	223084.06	Картометрический метод	0.1	Закрепление отсутствует
282	223051.22	223093.06	Картометрический метод	0.1	Закрепление отсутствует

2. Сведения о характерных точках границ объекта

Обозначение характерных точек границ	Координаты, м		Метод определения координат характерной точки	Средняя квадратическая погрешность положения характерной точки (M _t), м	Описание обозначения точки на местности (при наличии)
	X	Y			
1	2	3	4	5	6
283	223049.11	223105.73	Картометрический метод	0.1	Закрепление отсутствует
284	223052.20	223119.09	Картометрический метод	0.1	Закрепление отсутствует
285	223056.20	223137.64	Картометрический метод	0.1	Закрепление отсутствует
286	223052.29	223138.48	Картометрический метод	0.1	Закрепление отсутствует
287	223048.30	223119.97	Картометрический метод	0.1	Закрепление отсутствует
288	223045.04	223105.85	Картометрический метод	0.1	Закрепление отсутствует
289	223047.51	223090.94	Картометрический метод	0.1	Закрепление отсутствует
290	223059.29	223081.10	Картометрический метод	0.1	Закрепление отсутствует
291	223081.16	223059.74	Картометрический метод	0.1	Закрепление отсутствует
292	223110.01	223028.01	Картометрический метод	0.1	Закрепление отсутствует
293	223128.53	222998.18	Картометрический метод	0.1	Закрепление отсутствует
294	223150.51	222972.67	Картометрический метод	0.1	Закрепление отсутствует
295	223180.36	222951.84	Картометрический метод	0.1	Закрепление отсутствует
296	223183.86	222948.87	Картометрический метод	0.1	Закрепление отсутствует
297	223182.62	222947.25	Картометрический метод	0.1	Закрепление отсутствует
298	223170.12	222933.20	Картометрический метод	0.1	Закрепление отсутствует
299	223177.58	222927.76	Картометрический метод	0.1	Закрепление отсутствует
300	223137.73	222883.46	Картометрический метод	0.1	Закрепление отсутствует
301	223136.50	222884.37	Картометрический метод	0.1	Закрепление отсутствует
302	223124.11	222894.24	Картометрический метод	0.1	Закрепление отсутствует
303	223106.50	222881.42	Картометрический метод	0.1	Закрепление отсутствует
304	223087.92	222902.56	Картометрический метод	0.1	Закрепление отсутствует
305	223071.50	222876.66	Картометрический метод	0.1	Закрепление отсутствует
306	223100.13	222843.49	Картометрический метод	0.1	Закрепление отсутствует
307	223045.65	222785.25	Картометрический метод	0.1	Закрепление отсутствует
308	223032.39	222770.39	Картометрический метод	0.1	Закрепление отсутствует

2. Сведения о характерных точках границ объекта

Обозначение характерных точек границ	Координаты, м		Метод определения координат характерной точки	Средняя квадратическая погрешность положения характерной точки (M), м	Описание обозначения точки на местности (при наличии)
	X	Y			
1	2	3	4	5	6
309	223026.11	222763.46	Картометрический метод	0.1	Закрепление отсутствует
310	223006.61	222731.66	Картометрический метод	0.1	Закрепление отсутствует
311	222993.77	222711.79	Картометрический метод	0.1	Закрепление отсутствует
312	222990.13	222706.29	Картометрический метод	0.1	Закрепление отсутствует
313	222978.78	222712.97	Картометрический метод	0.1	Закрепление отсутствует
314	222980.75	222716.32	Картометрический метод	0.1	Закрепление отсутствует
315	222977.30	222718.34	Картометрический метод	0.1	Закрепление отсутствует
316	222973.45	222711.79	Картометрический метод	0.1	Закрепление отсутствует
317	222977.05	222709.31	Картометрический метод	0.1	Закрепление отсутствует
318	222987.92	222702.94	Картометрический метод	0.1	Закрепление отсутствует
319	222980.39	222691.54	Картометрический метод	0.1	Закрепление отсутствует
320	222972.03	222697.17	Картометрический метод	0.1	Закрепление отсутствует
321	222969.78	222693.87	Картометрический метод	0.1	Закрепление отсутствует
322	222978.19	222688.20	Картометрический метод	0.1	Закрепление отсутствует
323	222975.19	222683.66	Картометрический метод	0.1	Закрепление отсутствует
324	222968.68	222673.46	Картометрический метод	0.1	Закрепление отсутствует
325	222972.72	222670.07	Картометрический метод	0.1	Закрепление отсутствует
326	222962.71	222658.19	Картометрический метод	0.1	Закрепление отсутствует
327	222947.20	222670.54	Картометрический метод	0.1	Закрепление отсутствует
328	222944.59	222667.50	Картометрический метод	0.1	Закрепление отсутствует
329	222960.13	222655.12	Картометрический метод	0.1	Закрепление отсутствует
330	222942.78	222634.46	Картометрический метод	0.1	Закрепление отсутствует
331	222937.07	222627.46	Картометрический метод	0.1	Закрепление отсутствует
332	222923.22	222638.61	Картометрический метод	0.1	Закрепление отсутствует
333	222925.42	222641.59	Картометрический метод	0.1	Закрепление отсутствует
334	222922.19	222643.96	Картометрический метод	0.1	Закрепление отсутствует

2. Сведения о характерных точках границ объекта

Обозначение характерных точек границ	Координаты, м		Метод определения координат характерной точки	Средняя квадратическая погрешность положения характерной точки (M _t), м	Описание обозначения точки на местности (при наличии)
	X	Y			
1	2	3	4	5	6
335	222918.05	222638.48	Картометрический метод	0.1	Закрепление отсутствует
336	222920.48	222635.68	Картометрический метод	0.1	Закрепление отсутствует
337	222934.56	222624.34	Картометрический метод	0.1	Закрепление отсутствует
338	222930.96	222619.78	Картометрический метод	0.1	Закрепление отсутствует
339	222929.37	222620.77	Картометрический метод	0.1	Закрепление отсутствует
340	222927.88	222618.63	Картометрический метод	0.1	Закрепление отсутствует
341	222923.51	222612.85	Картометрический метод	0.1	Закрепление отсутствует
342	222912.74	222597.98	Картометрический метод	0.1	Закрепление отсутствует
343	222902.63	222605.40	Картометрический метод	0.1	Закрепление отсутствует
344	222898.09	222609.02	Картометрический метод	0.1	Закрепление отсутствует
345	222895.77	222605.77	Картометрический метод	0.1	Закрепление отсутствует
346	222898.63	222603.50	Картометрический метод	0.1	Закрепление отсутствует
347	222895.94	222600.05	Картометрический метод	0.1	Закрепление отсутствует
348	222899.10	222597.60	Картометрический метод	0.1	Закрепление отсутствует
349	222901.79	222601.05	Картометрический метод	0.1	Закрепление отсутствует
350	222910.32	222594.79	Картометрический метод	0.1	Закрепление отсутствует
351	222909.99	222594.35	Картометрический метод	0.1	Закрепление отсутствует
352	222914.28	222590.95	Картометрический метод	0.1	Закрепление отсутствует
353	222908.74	222584.75	Картометрический метод	0.1	Закрепление отсутствует
354	222905.83	222586.94	Картометрический метод	0.1	Закрепление отсутствует
355	222889.72	222564.83	Картометрический метод	0.1	Закрепление отсутствует
356	222876.53	222572.68	Картометрический метод	0.1	Закрепление отсутствует
357	222875.28	222573.72	Картометрический метод	0.1	Закрепление отсутствует
358	222876.02	222576.23	Картометрический метод	0.1	Закрепление отсутствует
359	222872.18	222577.36	Картометрический метод	0.1	Закрепление отсутствует
360	222870.71	222572.34	Картометрический метод	0.1	Закрепление отсутствует

2. Сведения о характерных точках границ объекта

Обозначение характерных точек границ	Координаты, м		Метод определения координат характерной точки	Средняя квадратическая погрешность положения характерной точки (M _t), м	Описание обозначения точки на местности (при наличии)
	X	Y			
1	2	3	4	5	6
361	222872.56	222570.79	Картометрический метод	0.1	Закрепление отсутствует
362	222861.40	222554.68	Картометрический метод	0.1	Закрепление отсутствует
363	222858.16	222551.82	Картометрический метод	0.1	Закрепление отсутствует
364	222860.80	222548.82	Картометрический метод	0.1	Закрепление отсутствует
365	222864.45	222552.03	Картометрический метод	0.1	Закрепление отсутствует
366	222875.82	222568.47	Картометрический метод	0.1	Закрепление отсутствует
367	222891.00	222559.40	Картометрический метод	0.1	Закрепление отсутствует
368	222891.24	222559.80	Картометрический метод	0.1	Закрепление отсутствует
369	222901.60	222553.50	Картометрический метод	0.1	Закрепление отсутствует
370	222896.05	222546.09	Картометрический метод	0.1	Закрепление отсутствует
371	222886.21	222532.42	Картометрический метод	0.1	Закрепление отсутствует
372	222896.73	222525.77	Картометрический метод	0.1	Закрепление отсутствует
373	222898.86	222529.15	Картометрический метод	0.1	Закрепление отсутствует
374	222891.94	222533.53	Картометрический метод	0.1	Закрепление отсутствует
375	222902.54	222548.13	Картометрический метод	0.1	Закрепление отсутствует
376	222913.89	222563.61	Картометрический метод	0.1	Закрепление отсутствует
377	222918.16	222560.59	Картометрический метод	0.1	Закрепление отсутствует
378	222918.67	222561.18	Картометрический метод	0.1	Закрепление отсутствует
379	222921.44	222559.18	Картометрический метод	0.1	Закрепление отсутствует
380	222923.78	222562.43	Картометрический метод	0.1	Закрепление отсутствует
381	222918.04	222566.56	Картометрический метод	0.1	Закрепление отсутствует
382	222917.51	222565.94	Картометрический метод	0.1	Закрепление отсутствует
383	222912.96	222569.15	Картометрический метод	0.1	Закрепление отсутствует
384	222903.99	222556.73	Картометрический метод	0.1	Закрепление отсутствует
385	222893.43	222563.15	Картометрический метод	0.1	Закрепление отсутствует
386	222906.65	222581.32	Картометрический метод	0.1	Закрепление отсутствует

2. Сведения о характерных точках границ объекта					
Обозначение характерных точек границ	Координаты, м		Метод определения координат характерной точки	Средняя квадратическая погрешность положения характерной точки (Mt), м	Описание обозначения точки на местности (при наличии)
	X	Y			
1	2	3	4	5	6
387	222909.27	222579.35	Картометрический метод	0.1	Закрепление отсутствует
388	222920.09	222591.44	Картометрический метод	0.1	Закрепление отсутствует
389	222915.54	222595.05	Картометрический метод	0.1	Закрепление отсутствует
390	222918.45	222598.90	Картометрический метод	0.1	Закрепление отсутствует
391	222936.47	222587.11	Картометрический метод	0.1	Закрепление отсутствует
392	222937.24	222585.41	Картометрический метод	0.1	Закрепление отсутствует
393	222940.89	222587.05	Картометрический метод	0.1	Закрепление отсутствует
394	222940.30	222588.35	Картометрический метод	0.1	Закрепление отсутствует
395	222944.35	222592.83	Картометрический метод	0.1	Закрепление отсутствует
396	222941.38	222595.51	Картометрический метод	0.1	Закрепление отсутствует
397	222937.51	222591.22	Картометрический метод	0.1	Закрепление отсутствует
398	222920.82	222602.13	Картометрический метод	0.1	Закрепление отсутствует
399	222926.74	222610.49	Картометрический метод	0.1	Закрепление отсутствует
400	222930.44	222615.38	Картометрический метод	0.1	Закрепление отсутствует
401	222931.87	222614.48	Картометрический метод	0.1	Закрепление отсутствует
402	222938.66	222623.08	Картометрический метод	0.1	Закрепление отсутствует
403	222944.67	222630.45	Картометрический метод	0.1	Закрепление отсутствует
404	222954.77	222623.07	Картометрический метод	0.1	Закрепление отсутствует
405	222969.25	222614.32	Картометрический метод	0.1	Закрепление отсутствует
406	222971.68	222617.23	Картометрический метод	0.1	Закрепление отсутствует
407	222957.01	222626.38	Картометрический метод	0.1	Закрепление отсутствует
408	222947.23	222633.54	Картометрический метод	0.1	Закрепление отсутствует
409	222973.31	222664.56	Картометрический метод	0.1	Закрепление отсутствует
410	222978.26	222660.43	Картометрический метод	0.1	Закрепление отсутствует
411	222982.65	222652.96	Картометрический метод	0.1	Закрепление отсутствует
412	222986.43	222650.07	Картометрический метод	0.1	Закрепление отсутствует

2. Сведения о характерных точках границ объекта

Обозначение характерных точек границ	Координаты, м		Метод определения координат характерной точки	Средняя квадратическая погрешность положения характерной точки (M _t), м	Описание обозначения точки на местности (при наличии)
	X	Y			
1	2	3	4	5	6
413	222984.35	222647.26	Картометрический метод	0.1	Закрепление отсутствует
414	222987.54	222644.86	Картометрический метод	0.1	Закрепление отсутствует
415	222989.61	222647.69	Картометрический метод	0.1	Закрепление отсутствует
416	222990.04	222647.38	Картометрический метод	0.1	Закрепление отсутствует
417	222992.39	222650.61	Картометрический метод	0.1	Закрепление отсутствует
418	222990.43	222652.04	Картометрический метод	0.1	Закрепление отсутствует
419	222985.70	222655.66	Картометрический метод	0.1	Закрепление отсутствует
420	222981.35	222663.05	Картометрический метод	0.1	Закрепление отсутствует
421	222975.89	222667.62	Картометрический метод	0.1	Закрепление отсутствует
422	222978.36	222670.56	Картометрический метод	0.1	Закрепление отсутствует
423	222973.94	222674.27	Картометрический метод	0.1	Закрепление отсутствует
424	222978.55	222681.48	Картометрический метод	0.1	Закрепление отсутствует
425	222995.54	222707.23	Картометрический метод	0.1	Закрепление отсутствует
426	223018.53	222691.47	Картометрический метод	0.1	Закрепление отсутствует
427	223017.75	222690.49	Картометрический метод	0.1	Закрепление отсутствует
428	223020.88	222688.00	Картометрический метод	0.1	Закрепление отсутствует
429	223022.98	222690.64	Картометрический метод	0.1	Закрепление отсутствует
430	223022.69	222690.89	Картометрический метод	0.1	Закрепление отсутствует
431	223032.80	222703.84	Картометрический метод	0.1	Закрепление отсутствует
432	223029.64	222706.30	Картометрический метод	0.1	Закрепление отсутствует
433	223020.69	222694.84	Картометрический метод	0.1	Закрепление отсутствует
434	222997.74	222710.57	Картометрический метод	0.1	Закрепление отсутствует
435	223009.98	222729.50	Картометрический метод	0.1	Закрепление отсутствует
436	223029.35	222761.08	Картометрический метод	0.1	Закрепление отсутствует
437	223035.33	222767.68	Картометрический метод	0.1	Закрепление отсутствует
438	223048.63	222782.59	Картометрический метод	0.1	Закрепление отсутствует

2. Сведения о характерных точках границ объекта

Обозначение характерных точек границ	Координаты, м		Метод определения координат характерной точки	Средняя квадратическая погрешность положения характерной точки (M), м	Описание обозначения точки на местности (при наличии)
	X	Y			
1	2	3	4	5	6
439	223063.36	222798.70	Картометрический метод	0.1	Закрепление отсутствует
440	223067.26	222795.36	Картометрический метод	0.1	Закрепление отсутствует
441	223069.86	222798.40	Картометрический метод	0.1	Закрепление отсутствует
442	223066.07	222801.65	Картометрический метод	0.1	Закрепление отсутствует
443	223105.59	222843.28	Картометрический метод	0.1	Закрепление отсутствует
444	223076.47	222877.03	Картометрический метод	0.1	Закрепление отсутствует
445	223088.44	222895.91	Картометрический метод	0.1	Закрепление отсутствует
446	223106.27	222875.63	Картометрический метод	0.1	Закрепление отсутствует
447	223106.73	222876.15	Картометрический метод	0.1	Закрепление отсутствует
448	223109.07	222874.14	Картометрический метод	0.1	Закрепление отсутствует
449	223112.70	222870.58	Картометрический метод	0.1	Закрепление отсутствует
450	223113.65	222869.65	Картометрический метод	0.1	Закрепление отсутствует
451	223116.46	222872.50	Картометрический метод	0.1	Закрепление отсутствует
452	223115.51	222873.44	Картометрический метод	0.1	Закрепление отсутствует
453	223111.77	222877.09	Картометрический метод	0.1	Закрепление отсутствует
454	223109.74	222878.84	Картометрический метод	0.1	Закрепление отсутствует
455	223124.00	222889.21	Картометрический метод	0.1	Закрепление отсутствует
456	223134.06	222881.20	Картометрический метод	0.1	Закрепление отсутствует
457	223138.25	222878.08	Картометрический метод	0.1	Закрепление отсутствует
458	223180.80	222925.37	Картометрический метод	0.1	Закрепление отсутствует
459	223196.68	222913.85	Картометрический метод	0.1	Закрепление отсутствует
460	223209.76	222902.55	Картометрический метод	0.1	Закрепление отсутствует
461	223218.37	222893.84	Картометрический метод	0.1	Закрепление отсутствует
462	223224.36	222887.73	Картометрический метод	0.1	Закрепление отсутствует
463	223173.41	222821.81	Картометрический метод	0.1	Закрепление отсутствует
464	223180.14	222815.84	Картометрический метод	0.1	Закрепление отсутствует

2. Сведения о характерных точках границ объекта

Обозначение характерных точек границ	Координаты, м		Метод определения координат характерной точки	Средняя квадратическая погрешность положения характерной точки (M _t), м	Описание обозначения точки на местности (при наличии)
	X	Y			
1	2	3	4	5	6
465	223168.08	222801.48	Картометрический метод	0.1	Закрепление отсутствует
466	223149.10	222793.47	Картометрический метод	0.1	Закрепление отсутствует
467	223080.62	222688.50	Картометрический метод	0.1	Закрепление отсутствует
468	223087.12	222684.35	Картометрический метод	0.1	Закрепление отсутствует
469	223084.91	222681.14	Картометрический метод	0.1	Закрепление отсутствует
470	223084.01	222681.70	Картометрический метод	0.1	Закрепление отсутствует
471	223078.63	222672.34	Картометрический метод	0.1	Закрепление отсутствует
472	223070.13	222678.02	Картометрический метод	0.1	Закрепление отсутствует
473	223067.91	222674.69	Картометрический метод	0.1	Закрепление отсутствует
474	223076.63	222668.86	Картометрический метод	0.1	Закрепление отсутствует
475	223054.79	222631.67	Картометрический метод	0.1	Закрепление отсутствует
476	223029.53	222650.68	Картометрический метод	0.1	Закрепление отсутствует
477	223027.48	222647.79	Картометрический метод	0.1	Закрепление отсутствует
478	223049.46	222630.70	Картометрический метод	0.1	Закрепление отсутствует
479	223025.47	222596.92	Картометрический метод	0.1	Закрепление отсутствует
480	223010.62	222607.40	Картометрический метод	0.1	Закрепление отсутствует
481	223008.31	222604.13	Картометрический метод	0.1	Закрепление отсутствует
482	223023.18	222593.64	Картометрический метод	0.1	Закрепление отсутствует
483	223012.25	222577.94	Картометрический метод	0.1	Закрепление отсутствует
484	222998.23	222587.71	Картометрический метод	0.1	Закрепление отсутствует
485	222999.85	222590.09	Картометрический метод	0.1	Закрепление отсутствует
486	222996.54	222592.34	Картометрический метод	0.1	Закрепление отсутствует
487	222994.95	222589.99	Картометрический метод	0.1	Закрепление отсутствует
488	222993.64	222590.91	Картометрический метод	0.1	Закрепление отсутствует
489	222991.16	222587.21	Картометрический метод	0.1	Закрепление отсутствует
490	222994.48	222584.98	Картометрический метод	0.1	Закрепление отсутствует

2. Сведения о характерных точках границ объекта

Обозначение характерных точек границ	Координаты, м		Метод определения координат характерной точки	Средняя квадратическая погрешность положения характерной точки (M _t), м	Описание обозначения точки на местности (при наличии)
	X	Y			
1	2	3	4	5	6
491	222994.69	222585.30	Картометрический метод	0.1	Закрепление отсутствует
492	223009.96	222574.66	Картометрический метод	0.1	Закрепление отсутствует
493	222997.80	222557.21	Картометрический метод	0.1	Закрепление отсутствует
494	222982.97	222535.93	Картометрический метод	0.1	Закрепление отсутствует
495	222971.55	222543.41	Картометрический метод	0.1	Закрепление отсутствует
496	222974.68	222547.84	Картометрический метод	0.1	Закрепление отсутствует
497	222971.41	222550.15	Картометрический метод	0.1	Закрепление отсутствует
498	222965.87	222542.31	Картометрический метод	0.1	Закрепление отсутствует
499	222980.68	222532.65	Картометрический метод	0.1	Закрепление отсутствует
500	222969.68	222516.85	Картометрический метод	0.1	Закрепление отсутствует
501	222955.01	222525.93	Картометрический метод	0.1	Закрепление отсутствует
502	222944.90	222509.63	Картометрический метод	0.1	Закрепление отсутствует
503	222943.23	222506.09	Картометрический метод	0.1	Закрепление отсутствует
504	222946.09	222503.95	Картометрический метод	0.1	Закрепление отсутствует
505	222956.34	222520.49	Картометрический метод	0.1	Закрепление отсутствует
506	222960.83	222517.82	Картометрический метод	0.1	Закрепление отсутствует
507	222967.57	222513.27	Картометрический метод	0.1	Закрепление отсутствует
508	222967.33	222512.71	Картометрический метод	0.1	Закрепление отсутствует
509	222968.46	222511.95	Картометрический метод	0.1	Закрепление отсутствует
510	222957.76	222494.16	Картометрический метод	0.1	Закрепление отсутствует
511	222969.47	222486.06	Картометрический метод	0.1	Закрепление отсутствует
512	222968.12	222484.14	Картометрический метод	0.1	Закрепление отсутствует
513	222971.39	222481.84	Картометрический метод	0.1	Закрепление отсутствует
514	222975.05	222487.06	Картометрический метод	0.1	Закрепление отсутствует
515	222963.12	222495.31	Картометрический метод	0.1	Закрепление отсутствует
516	222973.18	222512.03	Картометрический метод	0.1	Закрепление отсутствует

2. Сведения о характерных точках границ объекта					
Обозначение характерных точек границ	Координаты, м		Метод определения координат характерной точки	Средняя квадратическая погрешность положения характерной точки (Мт), м	Описание обозначения точки на местности (при наличии)
	X	Y			
1	2	3	4	5	6
517	222980.55	222507.02	Картометрический метод	0.1	Закрепление отсутствует
518	222982.80	222510.33	Картометрический метод	0.1	Закрепление отсутствует
519	222974.12	222516.23	Картометрический метод	0.1	Закрепление отсутствует
520	222985.11	222532.00	Картометрический метод	0.1	Закрепление отсутствует
521	222999.94	222553.29	Картометрический метод	0.1	Закрепление отсутствует
522	223006.67	222548.73	Картометрический метод	0.1	Закрепление отсутствует
523	223010.05	222546.63	Картометрический метод	0.1	Закрепление отсутствует
524	223010.37	222546.43	Картометрический метод	0.1	Закрепление отсутствует
525	223016.14	222548.00	Картометрический метод	0.1	Закрепление отсутствует
526	223015.26	222551.90	Картометрический метод	0.1	Закрепление отсутствует
527	223010.76	222550.89	Картометрический метод	0.1	Закрепление отсутствует
528	223008.84	222552.08	Картометрический метод	0.1	Закрепление отсутствует
529	223002.23	222556.57	Картометрический метод	0.1	Закрепление отсутствует
530	223026.45	222591.33	Картометрический метод	0.1	Закрепление отсутствует
531	223027.96	222590.27	Картометрический метод	0.1	Закрепление отсутствует
532	223030.26	222593.54	Картометрический метод	0.1	Закрепление отсутствует
533	223028.74	222594.61	Картометрический метод	0.1	Закрепление отсутствует
534	223036.20	222605.32	Картометрический метод	0.1	Закрепление отсутствует
535	223047.95	222596.99	Картометрический метод	0.1	Закрепление отсутствует
536	223050.74	222599.91	Картометрический метод	0.1	Закрепление отсутствует
537	223038.53	222608.57	Картометрический метод	0.1	Закрепление отсутствует
538	223052.29	222627.78	Картометрический метод	0.1	Закрепление отсутствует
539	223073.19	222611.84	Картометрический метод	0.1	Закрепление отсутствует
540	223086.64	222605.07	Картометрический метод	0.1	Закрепление отсутствует
541	223098.42	222596.94	Картометрический метод	0.1	Закрепление отсутствует
542	223100.97	222595.13	Картометрический метод	0.1	Закрепление отсутствует

2. Сведения о характерных точках границ объекта

Обозначение характерных точек границ	Координаты, м		Метод определения координат характерной точки	Средняя квадратическая погрешность положения характерной точки (Mt), м	Описание обозначения точки на местности (при наличии)
	X	Y			
1	2	3	4	5	6
543	223082.64	222564.30	Картометрический метод	0.1	Закрепление отсутствует
544	223073.70	222551.73	Картометрический метод	0.1	Закрепление отсутствует
545	223062.59	222534.53	Картометрический метод	0.1	Закрепление отсутствует
546	223055.47	222522.75	Картометрический метод	0.1	Закрепление отсутствует
547	223044.13	222504.06	Картометрический метод	0.1	Закрепление отсутствует
548	223041.74	222493.40	Картометрический метод	0.1	Закрепление отсутствует
549	223034.56	222489.37	Картометрический метод	0.1	Закрепление отсутствует
550	223017.54	222460.67	Картометрический метод	0.1	Закрепление отсутствует
551	223017.17	222460.10	Картометрический метод	0.1	Закрепление отсутствует
552	223010.72	222464.26	Картометрический метод	0.1	Закрепление отсутствует
553	223008.56	222460.90	Картометрический метод	0.1	Закрепление отсутствует
554	223015.05	222456.71	Картометрический метод	0.1	Закрепление отсутствует
555	223013.22	222453.70	Картометрический метод	0.1	Закрепление отсутствует
556	223016.63	222451.62	Картометрический метод	0.1	Закрепление отсутствует
557	223019.79	222456.77	Картометрический метод	0.1	Закрепление отсутствует
558	223025.90	222452.38	Картометрический метод	0.1	Закрепление отсутствует
559	223022.84	222448.06	Картометрический метод	0.1	Закрепление отсутствует
560	223006.30	222424.78	Картометрический метод	0.1	Закрепление отсутствует
561	223009.56	222422.46	Картометрический метод	0.1	Закрепление отсутствует
562	223026.09	222445.72	Картометрический метод	0.1	Закрепление отсутствует
563	223029.19	222450.11	Картометрический метод	0.1	Закрепление отсутствует
564	223042.92	222441.04	Картометрический метод	0.1	Закрепление отсутствует
565	223034.11	222425.19	Картометрический метод	0.1	Закрепление отсутствует
566	223037.60	222423.25	Картометрический метод	0.1	Закрепление отсутствует
567	223046.21	222438.72	Картометрический метод	0.1	Закрепление отсутствует
568	223071.15	222420.18	Картометрический метод	0.1	Закрепление отсутствует

2. Сведения о характерных точках границ объекта

Обозначение характерных точек границ	Координаты, м		Метод определения координат характерной точки	Средняя квадратическая погрешность положения характерной точки (M _t), м	Описание обозначения точки на местности (при наличии)
	X	Y			
1	2	3	4	5	6
569	223062.97	222408.50	Картометрический метод	0.1	Закрепление отсутствует
570	223066.25	222406.21	Картометрический метод	0.1	Закрепление отсутствует
571	223074.38	222417.83	Картометрический метод	0.1	Закрепление отсутствует
572	223096.95	222400.36	Картометрический метод	0.1	Закрепление отсутствует
573	223087.41	222385.73	Картометрический метод	0.1	Закрепление отсутствует
574	223090.76	222383.54	Картометрический метод	0.1	Закрепление отсутствует
575	223102.28	222401.22	Картометрический метод	0.1	Закрепление отсутствует
576	223111.21	222414.47	Картометрический метод	0.1	Закрепление отсутствует
577	223107.94	222416.76	Картометрический метод	0.1	Закрепление отсутствует
578	223098.93	222403.90	Картометрический метод	0.1	Закрепление отсутствует
579	223075.77	222421.75	Картометрический метод	0.1	Закрепление отсутствует
580	223085.16	222436.14	Картометрический метод	0.1	Закрепление отсутствует
581	223081.81	222438.32	Картометрический метод	0.1	Закрепление отсутствует
582	223072.55	222424.13	Картометрический метод	0.1	Закрепление отсутствует
583	223049.20	222441.47	Картометрический метод	0.1	Закрепление отсутствует
584	223058.60	222455.88	Картометрический метод	0.1	Закрепление отсутствует
585	223055.25	222458.06	Картометрический метод	0.1	Закрепление отсутствует
586	223045.96	222443.82	Картометрический метод	0.1	Закрепление отсутствует
587	223029.80	222454.50	Картометрический метод	0.1	Закрепление отсутствует
588	223021.90	222460.18	Картометрический метод	0.1	Закрепление отсутствует
589	223037.46	222486.40	Картометрический метод	0.1	Закрепление отсутствует
590	223045.26	222490.78	Картометрический метод	0.1	Закрепление отсутствует
591	223047.89	222502.54	Картометрический метод	0.1	Закрепление отсутствует
592	223057.80	222518.87	Картометрический метод	0.1	Закрепление отсутствует
593	223076.68	222505.87	Картометрический метод	0.1	Закрепление отсутствует
594	223116.02	222482.00	Картометрический метод	0.1	Закрепление отсутствует

2. Сведения о характерных точках границ объекта

Обозначение характерных точек границ	Координаты, м		Метод определения координат характерной точки	Средняя квадратическая погрешность положения характерной точки (Mt), м	Описание обозначения точки на местности (при наличии)
	X	Y			
1	2	3	4	5	6
595	223106.40	222467.35	Картометрический метод	0.1	Закрепление отсутствует
596	223109.44	222464.75	Картометрический метод	0.1	Закрепление отсутствует
597	223119.41	222479.88	Картометрический метод	0.1	Закрепление отсутствует
598	223134.91	222469.81	Картометрический метод	0.1	Закрепление отсутствует
599	223131.56	222464.75	Картометрический метод	0.1	Закрепление отсутствует
600	223145.11	222455.70	Картометрический метод	0.1	Закрепление отсутствует
601	223147.33	222459.03	Картометрический метод	0.1	Закрепление отсутствует
602	223137.10	222465.87	Картометрический метод	0.1	Закрепление отсутствует
603	223140.47	222470.97	Картометрический метод	0.1	Закрепление отсутствует
604	223124.07	222481.62	Картометрический метод	0.1	Закрепление отсутствует
605	223133.64	222496.97	Картометрический метод	0.1	Закрепление отсутствует
606	223130.25	222499.09	Картометрический метод	0.1	Закрепление отсутствует
607	223120.71	222483.80	Картометрический метод	0.1	Закрепление отсутствует
608	223088.01	222503.67	Картометрический метод	0.1	Закрепление отсутствует
609	223097.63	222518.75	Картометрический метод	0.1	Закрепление отсутствует
610	223094.25	222520.90	Картометрический метод	0.1	Закрепление отсутствует
611	223084.59	222505.75	Картометрический метод	0.1	Закрепление отсутствует
612	223078.86	222509.23	Картометрический метод	0.1	Закрепление отсутствует
613	223059.87	222522.30	Картометрический метод	0.1	Закрепление отсутствует
614	223065.98	222532.41	Картометрический метод	0.1	Закрепление отсутствует
615	223077.01	222549.48	Картометрический метод	0.1	Закрепление отсутствует
616	223086.00	222562.12	Картометрический метод	0.1	Закрепление отсутствует
617	223100.62	222586.72	Картометрический метод	0.1	Закрепление отсутствует
618	223125.03	222571.20	Картометрический метод	0.1	Закрепление отсутствует
619	223115.02	222554.90	Картометрический метод	0.1	Закрепление отсутствует
620	223118.39	222552.76	Картометрический метод	0.1	Закрепление отсутствует

2. Сведения о характерных точках границ объекта

Обозначение характерных точек границ	Координаты, м		Метод определения координат характерной точки	Средняя квадратическая погрешность положения характерной точки (Ml), м	Описание обозначения точки на местности (при наличии)
	X	Y			
1	2	3	4	5	6
621	223128.11	222568.17	Картометрический метод	0.1	Закрепление отсутствует
622	223128.60	222568.94	Картометрический метод	0.1	Закрепление отсутствует
623	223161.42	222548.07	Картометрический метод	0.1	Закрепление отсутствует
624	223155.94	222539.55	Картометрический метод	0.1	Закрепление отсутствует
625	223159.31	222537.38	Картометрический метод	0.1	Закрепление отсутствует
626	223164.79	222545.92	Картометрический метод	0.1	Закрепление отсутствует
627	223176.28	222538.60	Картометрический метод	0.1	Закрепление отсутствует
628	223169.78	222528.00	Картометрический метод	0.1	Закрепление отсутствует
629	223173.19	222525.91	Картометрический метод	0.1	Закрепление отсутствует
630	223174.20	222527.56	Картометрический метод	0.1	Закрепление отсутствует
631	223185.37	222520.72	Картометрический метод	0.1	Закрепление отсутствует
632	223183.70	222518.10	Картометрический метод	0.1	Закрепление отсутствует
633	223187.07	222515.95	Картометрический метод	0.1	Закрепление отсутствует
634	223190.92	222521.99	Картометрический метод	0.1	Закрепление отсутствует
635	223176.34	222531.05	Картометрический метод	0.1	Закрепление отсутствует
636	223179.65	222536.45	Картометрический метод	0.1	Закрепление отсутствует
637	223179.87	222536.31	Картометрический метод	0.1	Закрепление отсутствует
638	223185.58	222544.52	Картометрический метод	0.1	Закрепление отсутствует
639	223198.67	222536.22	Картометрический метод	0.1	Закрепление отсутствует
640	223203.36	222533.08	Картометрический метод	0.1	Закрепление отсутствует
641	223205.58	222536.41	Картометрический метод	0.1	Закрепление отсутствует
642	223200.92	222539.52	Картометрический метод	0.1	Закрепление отсутствует
643	223184.47	222549.93	Картометрический метод	0.1	Закрепление отсутствует
644	223178.78	222541.75	Картометрический метод	0.1	Закрепление отсутствует
645	223163.40	222551.56	Картометрический метод	0.1	Закрепление отсутствует
646	223169.90	222562.39	Картометрический метод	0.1	Закрепление отсутствует

2. Сведения о характерных точках границ объекта

Обозначение характерных точек границ	Координаты, м		Метод определения координат характерной точки	Средняя квадратическая погрешность положения характерной точки (M _t), м	Описание обозначения точки на местности (при наличии)
	X	Y			
1	2	3	4	5	6
647	223173.53	222560.27	Картометрический метод	0.1	Закрепление отсутствует
648	223175.55	222563.72	Картометрический метод	0.1	Закрепление отсутствует
649	223170.15	222566.86	Картометрический метод	0.1	Закрепление отсутствует
650	223167.14	222568.52	Картометрический метод	0.1	Закрепление отсутствует
651	223165.21	222565.02	Картометрический метод	0.1	Закрепление отсутствует
652	223166.41	222564.35	Картометрический метод	0.1	Закрепление отсутствует
653	223160.02	222553.71	Картометрический метод	0.1	Закрепление отсутствует
654	223129.39	222573.17	Картометрический метод	0.1	Закрепление отсутствует
655	223136.61	222585.51	Картометрический метод	0.1	Закрепление отсутствует
656	223139.16	222583.94	Картометрический метод	0.1	Закрепление отсутствует
657	223140.50	222582.59	Картометрический метод	0.1	Закрепление отсутствует
658	223143.34	222585.40	Картометрический метод	0.1	Закрепление отсутствует
659	223141.67	222587.09	Картометрический метод	0.1	Закрепление отсутствует
660	223135.62	222590.82	Картометрический метод	0.1	Закрепление отсутствует
661	223134.84	222589.81	Картометрический метод	0.1	Закрепление отсутствует
662	223133.13	222590.97	Картометрический метод	0.1	Закрепление отсутствует
663	223130.89	222587.65	Картометрический метод	0.1	Закрепление отсутствует
664	223132.56	222586.53	Картометрический метод	0.1	Закрепление отсутствует
665	223126.01	222575.32	Картометрический метод	0.1	Закрепление отсутствует
666	223102.67	222590.16	Картометрический метод	0.1	Закрепление отсутствует
667	223106.30	222596.27	Картометрический метод	0.1	Закрепление отсутствует
668	223103.14	222598.50	Картометрический метод	0.1	Закрепление отсутствует
669	223110.46	222610.57	Картометрический метод	0.1	Закрепление отсутствует
670	223107.03	222612.64	Картометрический метод	0.1	Закрепление отсутствует
671	223099.86	222600.81	Картометрический метод	0.1	Закрепление отсутствует
672	223088.68	222608.52	Картометрический метод	0.1	Закрепление отсутствует

2. Сведения о характерных точках границ объекта

Обозначение характерных точек границ	Координаты, м		Метод определения координат характерной точки	Средняя квадратическая погрешность положения характерной точки (M _t), м	Описание обозначения точки на местности (при наличии)
	X	Y			
1	2	3	4	5	6
673	223075.32	222615.25	Картометрический метод	0.1	Закрепление отсутствует
674	223057.69	222628.71	Картометрический метод	0.1	Закрепление отсутствует
675	223085.42	222676.13	Картометрический метод	0.1	Закрепление отсутствует
676	223086.05	222675.75	Картометрический метод	0.1	Закрепление отсутствует
677	223090.50	222682.21	Картометрический метод	0.1	Закрепление отсутствует
678	223096.84	222678.25	Картометрический метод	0.1	Закрепление отсутствует
679	223119.40	222665.31	Картометрический метод	0.1	Закрепление отсутствует
680	223118.00	222662.90	Картометрический метод	0.1	Закрепление отсутствует
681	223121.46	222660.90	Картометрический метод	0.1	Закрепление отсутствует
682	223122.87	222663.32	Картометрический метод	0.1	Закрепление отсутствует
683	223137.77	222654.77	Картометрический метод	0.1	Закрепление отсутствует
684	223136.40	222652.36	Картометрический метод	0.1	Закрепление отсутствует
685	223139.87	222650.38	Картометрический метод	0.1	Закрепление отсутствует
686	223141.24	222652.78	Картометрический метод	0.1	Закрепление отсутствует
687	223149.50	222648.04	Картометрический метод	0.1	Закрепление отсутствует
688	223147.37	222644.35	Картометрический метод	0.1	Закрепление отсутствует
689	223150.83	222642.35	Картометрический метод	0.1	Закрепление отсутствует
690	223152.97	222646.04	Картометрический метод	0.1	Закрепление отсутствует
691	223184.50	222628.17	Картометрический метод	0.1	Закрепление отсутствует
692	223185.30	222629.55	Картометрический метод	0.1	Закрепление отсутствует
693	223187.55	222628.45	Картометрический метод	0.1	Закрепление отсутствует
694	223190.28	222627.19	Картометрический метод	0.1	Закрепление отсутствует
695	223186.42	222619.25	Картометрический метод	0.1	Закрепление отсутствует
696	223190.01	222617.50	Картометрический метод	0.1	Закрепление отсутствует
697	223193.92	222625.52	Картометрический метод	0.1	Закрепление отсутствует
698	223201.66	222621.97	Картометрический метод	0.1	Закрепление отсутствует

2. Сведения о характерных точках границ объекта					
Обозначение характерных точек границ	Координаты, м		Метод определения координат характерной точки	Средняя квадратическая погрешность положения характерной точки (Mf), м	Описание обозначения точки на местности (при наличии)
	X	Y			
1	2	3	4	5	6
699	223202.02	222622.02	Картометрический метод	0.1	Закрепление отсутствует
700	223216.80	222615.58	Картометрический метод	0.1	Закрепление отсутствует
701	223217.87	222615.08	Картометрический метод	0.1	Закрепление отсутствует
702	223208.45	222597.29	Картометрический метод	0.1	Закрепление отсутствует
703	223222.76	222589.71	Картометрический метод	0.1	Закрепление отсутствует
704	223224.63	222593.25	Картометрический метод	0.1	Закрепление отсутствует
705	223213.86	222598.95	Картометрический метод	0.1	Закрепление отсутствует
706	223221.26	222612.94	Картометрический метод	0.1	Закрепление отсутствует
707	223231.97	222607.20	Картометрический метод	0.1	Закрепление отсутствует
708	223233.86	222610.72	Картометрический метод	0.1	Закрепление отсутствует
709	223223.24	222616.41	Картометрический метод	0.1	Закрепление отсутствует
710	223228.99	222626.97	Картометрический метод	0.1	Закрепление отсутствует
711	223240.51	222625.18	Картометрический метод	0.1	Закрепление отсутствует
712	223248.55	222636.49	Картометрический метод	0.1	Закрепление отсутствует
713	223261.20	222651.93	Картометрический метод	0.1	Закрепление отсутствует
714	223277.48	222675.08	Картометрический метод	0.1	Закрепление отсутствует
715	223272.94	222677.46	Картометрический метод	0.1	Закрепление отсутствует
716	223277.26	222685.52	Картометрический метод	0.1	Закрепление отсутствует
717	223282.27	222682.77	Картометрический метод	0.1	Закрепление отсутствует
718	223295.29	222701.36	Картометрический метод	0.1	Закрепление отсутствует
719	223300.13	222709.55	Картометрический метод	0.1	Закрепление отсутствует
720	223306.80	222720.05	Картометрический метод	0.1	Закрепление отсутствует
721	223312.03	222727.65	Картометрический метод	0.1	Закрепление отсутствует
722	223313.00	222727.13	Картометрический метод	0.1	Закрепление отсутствует
723	223313.98	222728.82	Картометрический метод	0.1	Закрепление отсутствует
724	223317.45	222726.73	Картометрический метод	0.1	Закрепление отсутствует

2. Сведения о характерных точках границ объекта

Обозначение характерных точек границ	Координаты, м		Метод определения координат характерной точки	Средняя квадратическая погрешность положения характерной точки (M _t), м	Описание обозначения точки на местности (при наличии)
	X	Y			
1	2	3	4	5	6
725	223328.59	222720.34	Картометрический метод	0.1	Закрепление отсутствует
726	223345.21	222705.75	Картометрический метод	0.1	Закрепление отсутствует
727	223362.06	222693.93	Картометрический метод	0.1	Закрепление отсутствует
728	223343.51	222671.45	Картометрический метод	0.1	Закрепление отсутствует
729	223298.67	222596.52	Картометрический метод	0.1	Закрепление отсутствует
730	223323.93	222586.03	Картометрический метод	0.1	Закрепление отсутствует
731	223299.71	222527.35	Картометрический метод	0.1	Закрепление отсутствует
732	223300.35	222527.12	Картометрический метод	0.1	Закрепление отсутствует
733	223300.19	222506.11	Картометрический метод	0.1	Закрепление отсутствует
734	223285.77	222473.85	Картометрический метод	0.1	Закрепление отсутствует
735	223268.91	222483.59	Картометрический метод	0.1	Закрепление отсутствует
736	223272.58	222492.37	Картометрический метод	0.1	Закрепление отсутствует
737	223268.89	222493.91	Картометрический метод	0.1	Закрепление отсутствует
738	223263.86	222481.88	Картометрический метод	0.1	Закрепление отсутствует
1	223256.66	222464.69	Картометрический метод	0.1	Закрепление отсутствует
739	223176.23	222804.96	Картометрический метод	0.1	Закрепление отсутствует
740	223170.52	222798.17	Картометрический метод	0.1	Закрепление отсутствует
741	223151.79	222790.26	Картометрический метод	0.1	Закрепление отсутствует
742	223086.14	222689.72	Картометрический метод	0.1	Закрепление отсутствует
743	223183.03	222633.60	Картометрический метод	0.1	Закрепление отсутствует
744	223183.73	222634.80	Картометрический метод	0.1	Закрепление отсутствует
745	223184.22	222634.55	Картометрический метод	0.1	Закрепление отсутствует
746	223192.28	222651.80	Картометрический метод	0.1	Закрепление отсутствует
747	223194.36	222654.94	Картометрический метод	0.1	Закрепление отсутствует
748	223206.34	222651.44	Картометрический метод	0.1	Закрепление отсутствует
749	223220.52	222699.87	Картометрический метод	0.1	Закрепление отсутствует

2. Сведения о характерных точках границ объекта

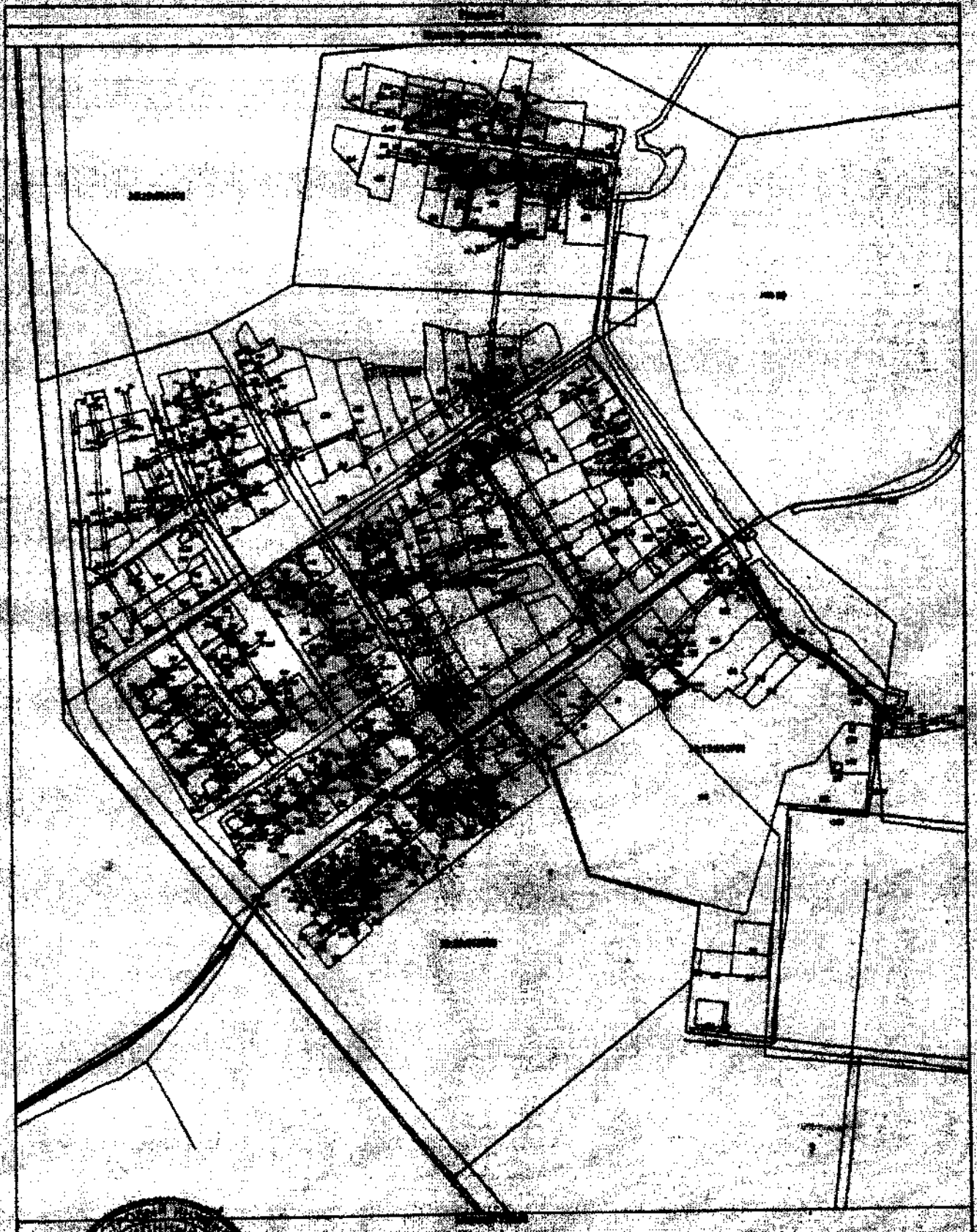
Обозначение характерных точек границ	Координаты, м		Метод определения координат характерной точки	Средняя квадратическая погрешность положения характерной точки (M _t), м	Описание обозначения точки на местности (при наличии)
	X	Y			
1	2	3	4	5	6
750	223213.92	222701.55	Картометрический метод	0.1	Закрепление отсутствует
751	223214.90	222705.42	Картометрический метод	0.1	Закрепление отсутствует
752	223221.64	222703.71	Картометрический метод	0.1	Закрепление отсутствует
753	223227.43	222723.48	Картометрический метод	0.1	Закрепление отсутствует
754	223231.26	222722.35	Картометрический метод	0.1	Закрепление отсутствует
755	223209.06	222646.47	Картометрический метод	0.1	Закрепление отсутствует
756	223196.07	222650.27	Картометрический метод	0.1	Закрепление отсутствует
757	223195.78	222649.84	Картометрический метод	0.1	Закрепление отсутствует
758	223187.81	222632.78	Картометрический метод	0.1	Закрепление отсутствует
759	223189.27	222632.06	Картометрический метод	0.1	Закрепление отсутствует
760	223202.29	222626.08	Картометрический метод	0.1	Закрепление отсутствует
761	223202.61	222626.12	Картометрический метод	0.1	Закрепление отсутствует
762	223218.44	222619.22	Картометрический метод	0.1	Закрепление отсутствует
763	223219.86	222618.57	Картометрический метод	0.1	Закрепление отсутствует
764	223226.82	222631.35	Картометрический метод	0.1	Закрепление отсутствует
765	223238.69	222629.51	Картометрический метод	0.1	Закрепление отсутствует
766	223245.37	222638.92	Картометрический метод	0.1	Закрепление отсутствует
767	223258.01	222654.35	Картометрический метод	0.1	Закрепление отсутствует
768	223271.59	222673.65	Картометрический метод	0.1	Закрепление отсутствует
769	223267.50	222675.79	Картометрический метод	0.1	Закрепление отсутствует
770	223275.64	222690.97	Картометрический метод	0.1	Закрепление отсутствует
771	223281.05	222688.00	Картометрический метод	0.1	Закрепление отсутствует
772	223291.84	222703.40	Картометрический метод	0.1	Закрепление отсутствует
773	223296.72	222711.64	Картометрический метод	0.1	Закрепление отсутствует
774	223303.47	222722.26	Картометрический метод	0.1	Закрепление отсутствует
775	223308.51	222729.59	Картометрический метод	0.1	Закрепление отсутствует

2. Сведения о характерных точках границ объекта

Обозначение характерных точек границ	Координаты, м		Метод определения координат характерной точки	Средняя квадратическая погрешность положения характерной точки (M _t), м	Описание обозначения точки на местности (при наличии)
	X	Y			
1	2	3	4	5	6
776	223189.67	222797.31	Картометрический метод	0.1	Закрепление отсутствует
739	223176.23	222804.96	Картометрический метод	0.1	Закрепление отсутствует

3. Сведения о характерных точках части (частей) границы объекта

Обозначение характерных точек части границы	Координаты, м		Метод определения координат характерной точки	Средняя квадратическая погрешность положения характерной точки (M _t), м	Описание обозначения точки на местности (при наличии)
	X	Y			
1	2	3	4	5	6
-	-	-	-	-	-



1. The drawing is a plan view of the building complex.
2. The drawing is a technical drawing of a building complex.
3. The drawing is a technical drawing of a building complex.



A. C. 10

**Текстовое описание местоположения границ
населенных пунктов, территориальных зон, особо охраняемых природных
территорий, зон с особыми условиями использования территорий**

Прохождение границы		Описание прохождения границы
от точки	до точки	
1	2	3
1	2	-
2	3	-
3	4	-
4	5	-
5	6	-
6	7	-
7	8	-
8	9	-
9	10	-
10	11	-
11	12	-
12	13	-
13	14	-
14	15	-
15	16	-
16	17	-
17	18	-
18	19	-
19	20	-
20	21	-
21	22	-
22	23	-
23	24	-
24	25	-
25	26	-
26	27	-
27	28	-
28	29	-
29	30	-
30	31	-
31	32	-
32	33	-
33	34	-
34	35	-
35	36	-
36	37	-

**Текстовое описание местоположения границ
населенных пунктов, территориальных зон, особо охраняемых природных
территорий, зон с особыми условиями использования территорий**

Прохождение границы		Описание прохождения границы
от точки	до точки	
1	2	3
37	38	-
38	39	-
39	40	-
40	41	-
41	42	-
42	43	-
43	44	-
44	45	-
45	46	-
46	47	-
47	48	-
48	49	-
49	50	-
50	51	-
51	52	-
52	53	-
53	54	-
54	55	-
55	56	-
56	57	-
57	58	-
58	59	-
59	60	-
60	61	-
61	62	-
62	63	-
63	64	-
64	65	-
65	66	-
66	67	-
67	68	-
68	69	-
69	70	-
70	71	-
71	72	-
72	73	-

**Текстовое описание местоположения границ
населенных пунктов, территориальных зон, особо охраняемых природных
территорий, зон с особыми условиями использования территорий**

Прохождение границы		Описание прохождения границы
от точки	до точки	
1	2	3
73	74	-
74	75	-
75	76	-
76	77	-
77	78	-
78	79	-
79	80	-
80	81	-
81	82	-
82	83	-
83	84	-
84	85	-
85	86	-
86	87	-
87	88	-
88	89	-
89	90	-
90	91	-
91	92	-
92	93	-
93	94	-
94	95	-
95	96	-
96	97	-
97	98	-
98	99	-
99	100	-
100	101	-
101	102	-
102	103	-
103	104	-
104	105	-
105	106	-
106	107	-
107	108	-
108	109	-

**Текстовое описание местоположения границ
населенных пунктов, территориальных зон, особо охраняемых природных
территорий, зон с особыми условиями использования территорий**

Прохождение границы		Описание прохождения границы
от точки	до точки	
1	2	3
109	110	-
110	111	-
111	112	-
112	113	-
113	114	-
114	115	-
115	116	-
116	117	-
117	118	-
118	119	-
119	120	-
120	121	-
121	122	-
122	123	-
123	124	-
124	125	-
125	126	-
126	127	-
127	128	-
128	129	-
129	130	-
130	131	-
131	132	-
132	133	-
133	134	-
134	135	-
135	136	-
136	137	-
137	138	-
138	139	-
139	140	-
140	141	-
141	142	-
142	143	-
143	144	-
144	145	-

**Текстовое описание местоположения границ
населенных пунктов, территориальных зон, особо охраняемых природных
территорий, зон с особыми условиями использования территорий**

Прохождение границы		Описание прохождения границы
от точки	до точки	
1	2	3
145	146	-
146	147	-
147	148	-
148	149	-
149	150	-
150	151	-
151	152	-
152	153	-
153	154	-
154	155	-
155	156	-
156	157	-
157	158	-
158	159	-
159	160	-
160	161	-
161	162	-
162	163	-
163	164	-
164	165	-
165	166	-
166	167	-
167	168	-
168	169	-
169	170	-
170	171	-
171	172	-
172	173	-
173	174	-
174	175	-
175	176	-
176	177	-
177	178	-
178	179	-
179	180	-
180	181	-

**Текстовое описание местоположения границ
населенных пунктов, территориальных зон, особо охраняемых природных
территорий, зон с особыми условиями использования территорий**

Прохождение границы		Описание прохождения границы
от точки	до точки	
1	2	3
181	182	-
182	183	-
183	184	-
184	185	-
185	186	-
186	187	-
187	188	-
188	189	-
189	190	-
190	191	-
191	192	-
192	193	-
193	194	-
194	195	-
195	196	-
196	197	-
197	198	-
198	199	-
199	200	-
200	201	-
201	202	-
202	203	-
203	204	-
204	205	-
205	206	-
206	207	-
207	208	-
208	209	-
209	210	-
210	211	-
211	212	-
212	213	-
213	214	-
214	215	-
215	216	-
216	217	-

**Текстовое описание местоположения границ
населенных пунктов, территориальных зон, особо охраняемых природных
территорий, зон с особыми условиями использования территорий**

Прохождение границы		Описание прохождения границы
от точки	до точки	
1	2	3
217	218	-
218	219	-
219	220	-
220	221	-
221	222	-
222	223	-
223	224	-
224	225	-
225	226	-
226	227	-
227	228	-
228	229	-
229	230	-
230	231	-
231	232	-
232	233	-
233	234	-
234	235	-
235	236	-
236	237	-
237	238	-
238	239	-
239	240	-
240	241	-
241	242	-
242	243	-
243	244	-
244	245	-
245	246	-
246	247	-
247	248	-
248	249	-
249	250	-
250	251	-
251	252	-
252	253	-

**Текстовое описание местоположения границ
населенных пунктов, территориальных зон, особо охраняемых природных
территорий, зон с особыми условиями использования территорий**

Прохождение границы		Описание прохождения границы
от точки	до точки	
1	2	3
253	254	-
254	255	-
255	256	-
256	257	-
257	258	-
258	259	-
259	260	-
260	261	-
261	262	-
262	263	-
263	264	-
264	265	-
265	266	-
266	267	-
267	268	-
268	269	-
269	270	-
270	271	-
271	272	-
272	273	-
273	274	-
274	275	-
275	276	-
276	277	-
277	278	-
278	279	-
279	280	-
280	281	-
281	282	-
282	283	-
283	284	-
284	285	-
285	286	-
286	287	-
287	288	-
288	289	-

**Текстовое описание местоположения границ
населенных пунктов, территориальных зон, особо охраняемых природных
территорий, зон с особыми условиями использования территорий**

Прохождение границы		Описание прохождения границы
от точки	до точки	
1	2	3
289	290	-
290	291	-
291	292	-
292	293	-
293	294	-
294	295	-
295	296	-
296	297	-
297	298	-
298	299	-
299	300	-
300	301	-
301	302	-
302	303	-
303	304	-
304	305	-
305	306	-
306	307	-
307	308	-
308	309	-
309	310	-
310	311	-
311	312	-
312	313	-
313	314	-
314	315	-
315	316	-
316	317	-
317	318	-
318	319	-
319	320	-
320	321	-
321	322	-
322	323	-
323	324	-
324	325	-

**Текстовое описание местоположения границ
населенных пунктов, территориальных зон, особо охраняемых природных
территорий, зон с особыми условиями использования территорий**

Прохождение границы		Описание прохождения границы
от точки	до точки	
1	2	3
325	326	-
326	327	-
327	328	-
328	329	-
329	330	-
330	331	-
331	332	-
332	333	-
333	334	-
334	335	-
335	336	-
336	337	-
337	338	-
338	339	-
339	340	-
340	341	-
341	342	-
342	343	-
343	344	-
344	345	-
345	346	-
346	347	-
347	348	-
348	349	-
349	350	-
350	351	-
351	352	-
352	353	-
353	354	-
354	355	-
355	356	-
356	357	-
357	358	-
358	359	-
359	360	-
360	361	-

**Текстовое описание местоположения границ
населенных пунктов, территориальных зон, особо охраняемых природных
территорий, зон с особыми условиями использования территорий**

Прохождение границы		Описание прохождения границы
от точки	до точки	
1	2	3
361	362	-
362	363	-
363	364	-
364	365	-
365	366	-
366	367	-
367	368	-
368	369	-
369	370	-
370	371	-
371	372	-
372	373	-
373	374	-
374	375	-
375	376	-
376	377	-
377	378	-
378	379	-
379	380	-
380	381	-
381	382	-
382	383	-
383	384	-
384	385	-
385	386	-
386	387	-
387	388	-
388	389	-
389	390	-
390	391	-
391	392	-
392	393	-
393	394	-
394	395	-
395	396	-
396	397	-

**Текстовое описание местоположения границ
населенных пунктов, территориальных зон, особо охраняемых природных
территорий, зон с особыми условиями использования территорий**

Прохождение границы		Описание прохождения границы
от точки	до точки	
1	2	3
397	398	-
398	399	-
399	400	-
400	401	-
401	402	-
402	403	-
403	404	-
404	405	-
405	406	-
406	407	-
407	408	-
408	409	-
409	410	-
410	411	-
411	412	-
412	413	-
413	414	-
414	415	-
415	416	-
416	417	-
417	418	-
418	419	-
419	420	-
420	421	-
421	422	-
422	423	-
423	424	-
424	425	-
425	426	-
426	427	-
427	428	-
428	429	-
429	430	-
430	431	-
431	432	-
432	433	-

**Текстовое описание местоположения границ
населенных пунктов, территориальных зон, особо охраняемых природных
территорий, зон с особыми условиями использования территорий**

Прохождение границы		Описание прохождения границы
от точки	до точки	
1	2	3
433	434	-
434	435	-
435	436	-
436	437	-
437	438	-
438	439	-
439	440	-
440	441	-
441	442	-
442	443	-
443	444	-
444	445	-
445	446	-
446	447	-
447	448	-
448	449	-
449	450	-
450	451	-
451	452	-
452	453	-
453	454	-
454	455	-
455	456	-
456	457	-
457	458	-
458	459	-
459	460	-
460	461	-
461	462	-
462	463	-
463	464	-
464	465	-
465	466	-
466	467	-
467	468	-
468	469	-

**Текстовое описание местоположения границ
населенных пунктов, территориальных зон, особо охраняемых природных
территорий, зон с особыми условиями использования территорий**

Прохождение границы		Описание прохождения границы
от точки	до точки	
1	2	3
469	470	-
470	471	-
471	472	-
472	473	-
473	474	-
474	475	-
475	476	-
476	477	-
477	478	-
478	479	-
479	480	-
480	481	-
481	482	-
482	483	-
483	484	-
484	485	-
485	486	-
486	487	-
487	488	-
488	489	-
489	490	-
490	491	-
491	492	-
492	493	-
493	494	-
494	495	-
495	496	-
496	497	-
497	498	-
498	499	-
499	500	-
500	501	-
501	502	-
502	503	-
503	504	-
504	505	-

**Текстовое описание местоположения границ
населенных пунктов, территориальных зон, особо охраняемых природных
территорий, зон с особыми условиями использования территорий**

Прохождение границы		Описание прохождения границы
от точки	до точки	
1	2	3
505	506	-
506	507	-
507	508	-
508	509	-
509	510	-
510	511	-
511	512	-
512	513	-
513	514	-
514	515	-
515	516	-
516	517	-
517	518	-
518	519	-
519	520	-
520	521	-
521	522	-
522	523	-
523	524	-
524	525	-
525	526	-
526	527	-
527	528	-
528	529	-
529	530	-
530	531	-
531	532	-
532	533	-
533	534	-
534	535	-
535	536	-
536	537	-
537	538	-
538	539	-
539	540	-
540	541	-

**Текстовое описание местоположения границ
населенных пунктов, территориальных зон, особо охраняемых природных
территорий, зон с особыми условиями использования территорий**

Прохождение границы		Описание прохождения границы
от точки	до точки	
1	2	3
541	542	-
542	543	-
543	544	-
544	545	-
545	546	-
546	547	-
547	548	-
548	549	-
549	550	-
550	551	-
551	552	-
552	553	-
553	554	-
554	555	-
555	556	-
556	557	-
557	558	-
558	559	-
559	560	-
560	561	-
561	562	-
562	563	-
563	564	-
564	565	-
565	566	-
566	567	-
567	568	-
568	569	-
569	570	-
570	571	-
571	572	-
572	573	-
573	574	-
574	575	-
575	576	-
576	577	-

**Текстовое описание местоположения границ
населенных пунктов, территориальных зон, особо охраняемых природных
территорий, зон с особыми условиями использования территорий**

Прохождение границы		Описание прохождения границы
от точки	до точки	
1	2	3
577	578	-
578	579	-
579	580	-
580	581	-
581	582	-
582	583	-
583	584	-
584	585	-
585	586	-
586	587	-
587	588	-
588	589	-
589	590	-
590	591	-
591	592	-
592	593	-
593	594	-
594	595	-
595	596	-
596	597	-
597	598	-
598	599	-
599	600	-
600	601	-
601	602	-
602	603	-
603	604	-
604	605	-
605	606	-
606	607	-
607	608	-
608	609	-
609	610	-
610	611	-
611	612	-
612	613	-

**Текстовое описание местоположения границ
населенных пунктов, территориальных зон, особо охраняемых природных
территорий, зон с особыми условиями использования территорий**

Прохождение границы		Описание прохождения границы
от точки	до точки	
1	2	3
613	614	-
614	615	-
615	616	-
616	617	-
617	618	-
618	619	-
619	620	-
620	621	-
621	622	-
622	623	-
623	624	-
624	625	-
625	626	-
626	627	-
627	628	-
628	629	-
629	630	-
630	631	-
631	632	-
632	633	-
633	634	-
634	635	-
635	636	-
636	637	-
637	638	-
638	639	-
639	640	-
640	641	-
641	642	-
642	643	-
643	644	-
644	645	-
645	646	-
646	647	-
647	648	-
648	649	-

**Текстовое описание местоположения границ
населенных пунктов, территориальных зон, особо охраняемых природных
территорий, зон с особыми условиями использования территорий**

Прохождение границы		Описание прохождения границы
от точки	до точки	
1	2	3
649	650	-
650	651	-
651	652	-
652	653	-
653	654	-
654	655	-
655	656	-
656	657	-
657	658	-
658	659	-
659	660	-
660	661	-
661	662	-
662	663	-
663	664	-
664	665	-
665	666	-
666	667	-
667	668	-
668	669	-
669	670	-
670	671	-
671	672	-
672	673	-
673	674	-
674	675	-
675	676	-
676	677	-
677	678	-
678	679	-
679	680	-
680	681	-
681	682	-
682	683	-
683	684	-
684	685	-

**Текстовое описание местоположения границ
населенных пунктов, территориальных зон, особо охраняемых природных
территорий, зон с особыми условиями использования территорий**

Прохождение границы		Описание прохождения границы
от точки	до точки	
1	2	3
685	686	-
686	687	-
687	688	-
688	689	-
689	690	-
690	691	-
691	692	-
692	693	-
693	694	-
694	695	-
695	696	-
696	697	-
697	698	-
698	699	-
699	700	-
700	701	-
701	702	-
702	703	-
703	704	-
704	705	-
705	706	-
706	707	-
707	708	-
708	709	-
709	710	-
710	711	-
711	712	-
712	713	-
713	714	-
714	715	-
715	716	-
716	717	-
717	718	-
718	719	-
719	720	-
720	721	-

**Текстовое описание местоположения границ
населенных пунктов, территориальных зон, особо охраняемых природных
территорий, зон с особыми условиями использования территорий**

Прохождение границы		Описание прохождения границы
от точки	до точки	
1	2	3
721	722	-
722	723	-
723	724	-
724	725	-
725	726	-
726	727	-
727	728	-
728	729	-
729	730	-
730	731	-
731	732	-
732	733	-
733	734	-
734	735	-
735	736	-
736	737	-
737	738	-
738	1	-
739	740	-
740	741	-
741	742	-
742	743	-
743	744	-
744	745	-
745	746	-
746	747	-
747	748	-
748	749	-
749	750	-
750	751	-
751	752	-
752	753	-
753	754	-
754	755	-
755	756	-
756	757	-

**Текстовое описание местоположения границ
населенных пунктов, территориальных зон, особо охраняемых природных
территорий, зон с особыми условиями использования территорий**

Прохождение границы		Описание прохождения границы
от точки	до точки	
1	2	3
757	758	-
758	759	-
759	760	-
760	761	-
761	762	-
762	763	-
763	764	-
764	765	-
765	766	-
766	767	-
767	768	-
768	769	-
769	770	-
770	771	-
771	772	-
772	773	-
773	774	-
774	775	-
775	776	-
776	739	-

ОПИСАНИЕ МЕСТОПОЛОЖЕНИЯ ГРАНИЦ**Зона с особыми условиями использования территории-охранная зона
объекта: "Газопровод ул.Иринина нечетная сторона"**

(наименование объекта, местоположение границ которого описано (далее - объект))

Раздел 1**Сведения об объекте**

№ п/п	Характеристики объекта	Описание характеристик
1	2	3
1.	Местоположение объекта	Владимирская область, район Суздальский, город Суздаль
2.	Площадь объекта +/- величина погрешности определения площади (Р +/- Дельта Р)	1587 +/- 14 м ²
3.	Иные характеристики объекта	-

Раздел 2

Сведения о местоположении границ объекта

1. Система координат МСК-33

2. Сведения о характерных точках границ объекта

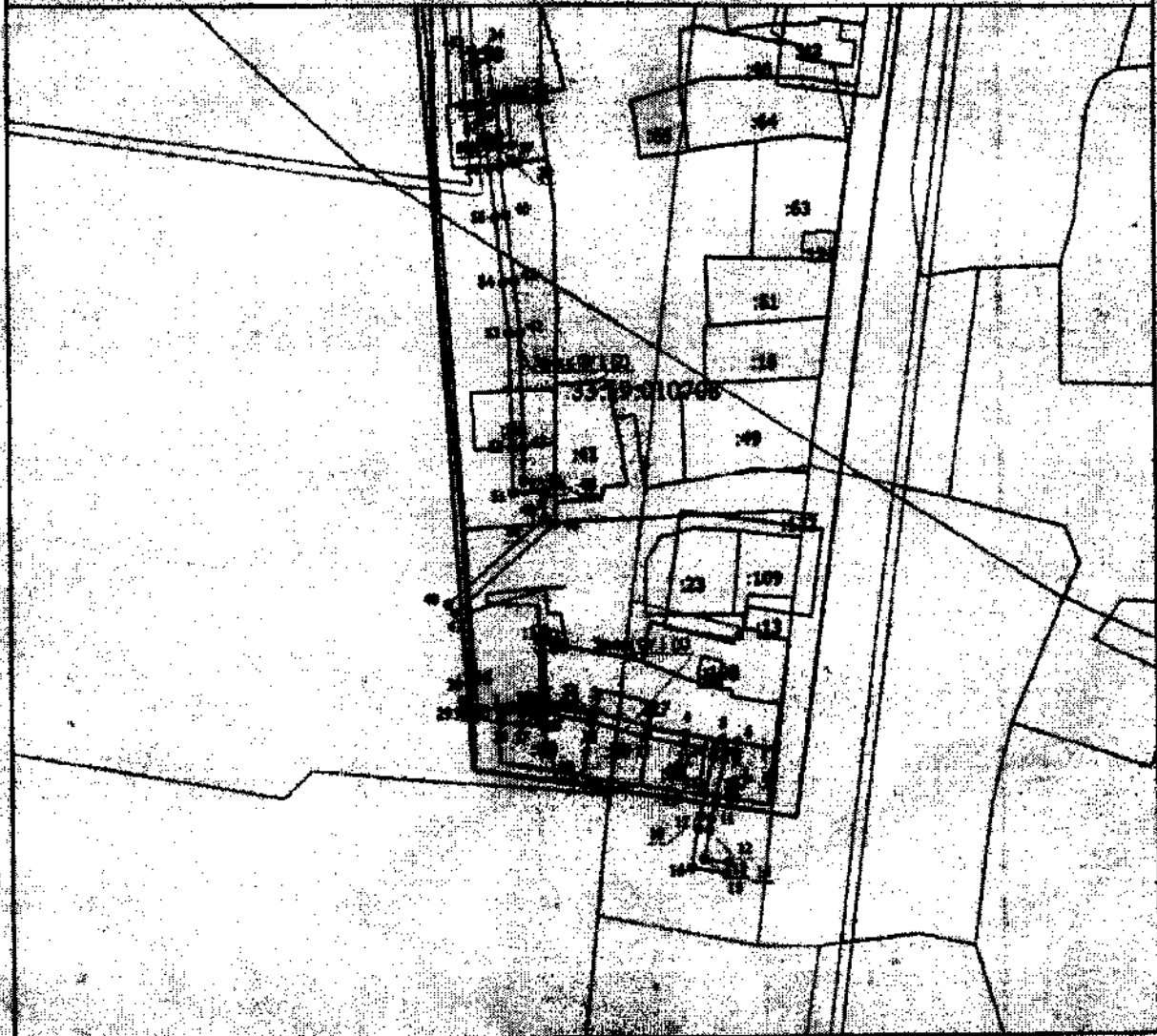
Обозначение характерных точек границ	Координаты, м		Метод определения координат характерной точки	Средняя квадратическая погрешность положения характерной точки (Mt), м	Описание обозначения точки на местности (при наличии)
	X	Y			
1	2	3	4	5	6
1	222739.26	223350.52	Картометрический метод	0.1	Закрепление отсутствует
2	222734.76	223371.72	Картометрический метод	0.1	Закрепление отсутствует
3	222729.46	223390.72	Картометрический метод	0.1	Закрепление отсутствует
4	222726.60	223404.81	Картометрический метод	0.1	Закрепление отсутствует
5	222724.60	223417.99	Картометрический метод	0.1	Закрепление отсутствует
6	222723.83	223423.36	Картометрический метод	0.1	Закрепление отсутствует
7	222719.87	223422.78	Картометрический метод	0.1	Закрепление отсутствует
8	222720.38	223419.21	Картометрический метод	0.1	Закрепление отсутствует
9	222717.12	223418.42	Картометрический метод	0.1	Закрепление отсутствует
10	222704.22	223415.41	Картометрический метод	0.1	Закрепление отсутствует
11	222696.17	223413.54	Картометрический метод	0.1	Закрепление отсутствует
12	222691.96	223412.81	Картометрический метод	0.1	Закрепление отсутствует
13	222681.86	223411.04	Картометрический метод	0.1	Закрепление отсутствует
14	222680.25	223419.70	Картометрический метод	0.1	Закрепление отсутствует
15	222676.32	223418.97	Картометрический метод	0.1	Закрепление отсутствует
16	222678.65	223406.41	Картометрический метод	0.1	Закрепление отсутствует
17	222692.65	223408.87	Картометрический метод	0.1	Закрепление отсутствует
18	222696.97	223409.62	Картометрический метод	0.1	Закрепление отсутствует
19	222705.13	223411.52	Картометрический метод	0.1	Закрепление отсутствует
20	222718.05	223414.53	Картометрический метод	0.1	Закрепление отсутствует
21	222720.97	223415.24	Картометрический метод	0.1	Закрепление отсутствует
22	222722.66	223404.11	Картометрический метод	0.1	Закрепление отсутствует

2. Сведения о характерных точках границ объекта					
Обозначение характерных точек границ	Координаты, м		Метод определения координат характерной точки	Средняя квадратическая погрешность положения характерной точки (M _t), м	Описание обозначения точки на местности (при наличии)
	X	Y			
1	2	3	4	5	6
23	222725.57	223389.78	Картометрический метод	0.1	Закрепление отсутствует
24	222730.87	223370.77	Картометрический метод	0.1	Закрепление отсутствует
25	222734.46	223353.86	Картометрический метод	0.1	Закрепление отсутствует
26	222729.77	223353.17	Картометрический метод	0.1	Закрепление отсутствует
27	222730.36	223345.70	Картометрический метод	0.1	Закрепление отсутствует
28	222731.05	223338.38	Картометрический метод	0.1	Закрепление отсутствует
29	222735.36	223323.41	Картометрический метод	0.1	Закрепление отсутствует
30	222739.20	223324.52	Картометрический метод	0.1	Закрепление отсутствует
31	222735.00	223339.13	Картометрический метод	0.1	Закрепление отсутствует
32	222734.35	223346.05	Картометрический метод	0.1	Закрепление отсутствует
33	222734.05	223349.76	Картометрический метод	0.1	Закрепление отсутствует
1	222739.26	223350.52	Картометрический метод	0.1	Закрепление отсутствует
34	222971.47	223335.13	Картометрический метод	0.1	Закрепление отсутствует
35	222956.38	223336.79	Картометрический метод	0.1	Закрепление отсутствует
36	222956.58	223341.64	Картометрический метод	0.1	Закрепление отсутствует
37	222937.28	223343.66	Картометрический метод	0.1	Закрепление отсутствует
38	222936.78	223338.74	Картометрический метод	0.1	Закрепление отсутствует
39	222929.22	223339.60	Картометрический метод	0.1	Закрепление отсутствует
40	222912.05	223341.64	Картометрический метод	0.1	Закрепление отсутствует
41	222888.82	223344.23	Картометрический метод	0.1	Закрепление отсутствует
42	222870.44	223346.28	Картометрический метод	0.1	Закрепление отсутствует
43	222829.11	223347.18	Картометрический метод	0.1	Закрепление отсутствует
44	222817.28	223347.24	Картометрический метод	0.1	Закрепление отсутствует
45	222817.49	223358.44	Картометрический метод	0.1	Закрепление отсутствует
46	222801.89	223358.43	Картометрический метод	0.1	Закрепление отсутствует
47	222770.37	223322.19	Картометрический метод	0.1	Закрепление отсутствует

2. Сведения о характерных точках границ объекта					
Обозначение характерных точек границ	Координаты, м		Метод определения координат характерной точки	Средняя квадратическая погрешность положения характерной точки (M), м	Описание обозначения точки на местности (при наличии)
	X	Y			
1	2	3	4	5	6
48	222773.39	223319.56	Картометрический метод	0.1	Закрепление отсутствует
49	222803.71	223354.43	Картометрический метод	0.1	Закрепление отсутствует
50	222813.41	223354.44	Картометрический метод	0.1	Закрепление отсутствует
51	222813.20	223343.26	Картометрический метод	0.1	Закрепление отсутствует
52	222829.06	223343.18	Картометрический метод	0.1	Закрепление отсутствует
53	222870.18	223342.28	Картометрический метод	0.1	Закрепление отсутствует
54	222888.38	223340.25	Картометрический метод	0.1	Закрепление отсутствует
55	222911.59	223337.67	Картометрический метод	0.1	Закрепление отсутствует
56	222928.76	223335.63	Картометрический метод	0.1	Закрепление отсутствует
57	222940.36	223334.31	Картометрический метод	0.1	Закрепление отсутствует
58	222940.86	223339.26	Картометрический метод	0.1	Закрепление отсутствует
59	222952.43	223338.05	Картометрический метод	0.1	Закрепление отсутствует
60	222952.24	223333.22	Картометрический метод	0.1	Закрепление отсутствует
61	222967.14	223331.58	Картометрический метод	0.1	Закрепление отсутствует
62	222966.99	223329.80	Картометрический метод	0.1	Закрепление отсутствует
63	222970.97	223329.44	Картометрический метод	0.1	Закрепление отсутствует
34	222971.47	223335.13	Картометрический метод	0.1	Закрепление отсутствует
3. Сведения о характерных точках части (частей) границы объекта					
Обозначение характерных точек части границы	Координаты, м		Метод определения координат характерной точки	Средняя квадратическая погрешность положения характерной точки (M), м	Описание обозначения точки на местности (при наличии)
	X	Y			
1	2	3	4	5	6
-	-	-	-	-	-

Раздел 4

План границ объекта



Масштаб 1:2500

Условные обозначения

- вновь образованная часть границ, сведения о которой достижимы для определения ее местоположения
- Зона с ОУ 1 (1) - зона с особыми условиями использования территории Зона с ОУ 1
- 1 - обозначение новой характерной точки
- 1:1 - кадастровый номер земельного участка
- существующая часть границ, сведения о которой достижимы для определения ее местоположения
- 33:19:010705 - кадастровый номер земельного участка



Подпись

Дата: 1. 12. 2010 г.

Место для подписания (при наличии) лица, осуществляющего описание местоположения границ объекта

**Текстовое описание местоположения границ
населенных пунктов, территориальных зон, особо охраняемых природных
территорий, зон с особыми условиями использования территорий**

Прохождение границы		Описание прохождения границы
от точки	до точки	
1	2	3
1	2	в границах МО городское поселение Суздаль
2	3	в границах МО городское поселение Суздаль
3	4	в границах МО городское поселение Суздаль
4	5	в границах МО городское поселение Суздаль
5	6	в границах МО городское поселение Суздаль
6	7	в границах МО городское поселение Суздаль
7	8	в границах МО городское поселение Суздаль
8	9	в границах МО городское поселение Суздаль
9	10	в границах МО городское поселение Суздаль
10	11	в границах МО городское поселение Суздаль
11	12	в границах МО городское поселение Суздаль
12	13	в границах МО городское поселение Суздаль
13	14	в границах МО городское поселение Суздаль
14	15	в границах МО городское поселение Суздаль
15	16	в границах МО городское поселение Суздаль
16	17	в границах МО городское поселение Суздаль
17	18	в границах МО городское поселение Суздаль
18	19	в границах МО городское поселение Суздаль
19	20	в границах МО городское поселение Суздаль
20	21	в границах МО городское поселение Суздаль
21	22	в границах МО городское поселение Суздаль
22	23	в границах МО городское поселение Суздаль
23	24	в границах МО городское поселение Суздаль
24	25	в границах МО городское поселение Суздаль
25	26	в границах МО городское поселение Суздаль
26	27	в границах МО городское поселение Суздаль
27	28	в границах МО городское поселение Суздаль
28	29	в границах МО городское поселение Суздаль
29	30	в границах МО городское поселение Суздаль
30	31	в границах МО городское поселение Суздаль
31	32	в границах МО городское поселение Суздаль
32	33	в границах МО городское поселение Суздаль
33	1	в границах МО городское поселение Суздаль
34	35	в границах МО городское поселение Суздаль
35	36	в границах МО городское поселение Суздаль
36	37	в границах МО городское поселение Суздаль

**Текстовое описание местоположения границ
населенных пунктов, территориальных зон, особо охраняемых природных
территорий, зон с особыми условиями использования территорий**

Прохождение границы		Описание прохождения границы
от точки	до точки	
1	2	3
37	38	в границах МО городское поселение Суздаль
38	39	в границах МО городское поселение Суздаль
39	40	в границах МО городское поселение Суздаль
40	41	в границах МО городское поселение Суздаль
41	42	в границах МО городское поселение Суздаль
42	43	в границах МО городское поселение Суздаль
43	44	в границах МО городское поселение Суздаль
44	45	в границах МО городское поселение Суздаль
45	46	в границах МО городское поселение Суздаль
46	47	в границах МО городское поселение Суздаль
47	48	в границах МО городское поселение Суздаль
48	49	в границах МО городское поселение Суздаль
49	50	в границах МО городское поселение Суздаль
50	51	в границах МО городское поселение Суздаль
51	52	в границах МО городское поселение Суздаль
52	53	в границах МО городское поселение Суздаль
53	54	в границах МО городское поселение Суздаль
54	55	в границах МО городское поселение Суздаль
55	56	в границах МО городское поселение Суздаль
56	57	в границах МО городское поселение Суздаль
57	58	в границах МО городское поселение Суздаль
58	59	в границах МО городское поселение Суздаль
59	60	в границах МО городское поселение Суздаль
60	61	в границах МО городское поселение Суздаль
61	62	в границах МО городское поселение Суздаль
62	63	в границах МО городское поселение Суздаль
63	34	в границах МО городское поселение Суздаль

ОПИСАНИЕ МЕСТОПОЛОЖЕНИЯ ГРАНИЦ

**Зона с особыми условиями использования территории-охранная зона
 объекта: "Газопровод н/д", расположенный(местоположение): Владимирская
 область, Суздальский район, г. Суздаль, ул. Набережная
 Шевченко, пер. Шевченко, д. 7, 9, 11, 13; 9, 11, 13, 15, 17, 19, 21, 23, 25, 27, 29**

(наименование объекта, местоположение границ которого описано (далее - объект))

Раздел 1**Сведения об объекте**

№ п/п	Характеристики объекта	Описание характеристик
1	2	3
1.	Местоположение объекта	Владимирская область, район Суздальский, город Суздаль
2.	Площадь объекта +/- величина погрешности определения площади (P +/- Дельта P)	2287 +/- 17 м ²
3.	Иные характеристики объекта	-

Раздел 2

Сведения о местоположении границ объекта

1. Система координат МСК-33

2. Сведения о характерных точках границ объекта

Обозначение характерных точек границ	Координаты, м		Метод определения координат характерной точки	Средняя квадратическая погрешность положения характерной точки (M _t), м	Описание обозначения точки на местности (при наличии)
	X	Y			
1	2	3	4	5	6
1	223052.81	223756.92	Картометрический метод	0.1	Закрепление отсутствует
2	223048.84	223757.34	Картометрический метод	0.1	Закрепление отсутствует
3	223048.67	223755.73	Картометрический метод	0.1	Закрепление отсутствует
4	223033.48	223757.72	Картометрический метод	0.1	Закрепление отсутствует
5	223017.41	223759.20	Картометрический метод	0.1	Закрепление отсутствует
6	223017.69	223767.98	Картометрический метод	0.1	Закрепление отсутствует
7	223017.79	223772.63	Картометрический метод	0.1	Закрепление отсутствует
8	223016.60	223778.33	Картометрический метод	0.1	Закрепление отсутствует
9	223013.89	223794.33	Картометрический метод	0.1	Закрепление отсутствует
10	222991.06	223796.97	Картометрический метод	0.1	Закрепление отсутствует
11	222942.23	223802.95	Картометрический метод	0.1	Закрепление отсутствует
12	222913.21	223806.86	Картометрический метод	0.1	Закрепление отсутствует
13	222912.68	223802.89	Картометрический метод	0.1	Закрепление отсутствует
14	222941.72	223798.99	Картометрический метод	0.1	Закрепление отсутствует
15	222990.59	223793.00	Картометрический метод	0.1	Закрепление отсутствует
16	223010.45	223790.70	Картометрический метод	0.1	Закрепление отсутствует
17	223012.67	223777.58	Картометрический метод	0.1	Закрепление отсутствует
18	223013.78	223772.26	Картометрический метод	0.1	Закрепление отсутствует
19	223013.69	223768.09	Картометрический метод	0.1	Закрепление отсутствует
20	223013.29	223755.56	Картометрический метод	0.1	Закрепление отсутствует
21	223033.03	223753.74	Картометрический метод	0.1	Закрепление отсутствует
22	223052.22	223751.23	Картометрический метод	0.1	Закрепление отсутствует

2. Сведения о характерных точках границ объекта

Обозначение характерных точек границ	Координаты, м		Метод определения координат характерной точки	Средняя квадратическая погрешность положения характерной точки (M _t), м	Описание обозначения точки на местности (при наличии)
	X	Y			
1	2	3	4	5	6
1	223052.81	223756.92	Картометрический метод	0.1	Закрепление отсутствует
23	223366.20	223864.49	Картометрический метод	0.1	Закрепление отсутствует
24	223365.83	223868.47	Картометрический метод	0.1	Закрепление отсутствует
25	223345.94	223866.60	Картометрический метод	0.1	Закрепление отсутствует
26	223306.94	223862.80	Картометрический метод	0.1	Закрепление отсутствует
27	223306.54	223867.07	Картометрический метод	0.1	Закрепление отсутствует
28	223288.29	223863.61	Картометрический метод	0.1	Закрепление отсутствует
29	223256.27	223858.37	Картометрический метод	0.1	Закрепление отсутствует
30	223234.52	223854.98	Картометрический метод	0.1	Закрепление отсутствует
31	223234.91	223852.57	Картометрический метод	0.1	Закрепление отсутствует
32	223234.64	223852.53	Картометрический метод	0.1	Закрепление отсутствует
33	223226.18	223850.83	Картометрический метод	0.1	Закрепление отсутствует
34	223226.02	223851.59	Картометрический метод	0.1	Закрепление отсутствует
35	223204.91	223847.98	Картометрический метод	0.1	Закрепление отсутствует
36	223195.08	223846.63	Картометрический метод	0.1	Закрепление отсутствует
37	223193.74	223854.00	Картометрический метод	0.1	Закрепление отсутствует
38	223167.33	223849.70	Картометрический метод	0.1	Закрепление отсутствует
39	223149.59	223846.60	Картометрический метод	0.1	Закрепление отсутствует
40	223133.92	223844.38	Картометрический метод	0.1	Закрепление отсутствует
41	223113.20	223841.56	Картометрический метод	0.1	Закрепление отсутствует
42	223113.74	223837.60	Картометрический метод	0.1	Закрепление отсутствует
43	223134.47	223840.41	Картометрический метод	0.1	Закрепление отсутствует
44	223150.21	223842.65	Картометрический метод	0.1	Закрепление отсутствует
45	223168.00	223845.75	Картометрический метод	0.1	Закрепление отсутствует
46	223190.51	223849.42	Картометрический метод	0.1	Закрепление отсутствует
47	223191.83	223842.15	Картометрический метод	0.1	Закрепление отсутствует

2. Сведения о характерных точках границ объекта

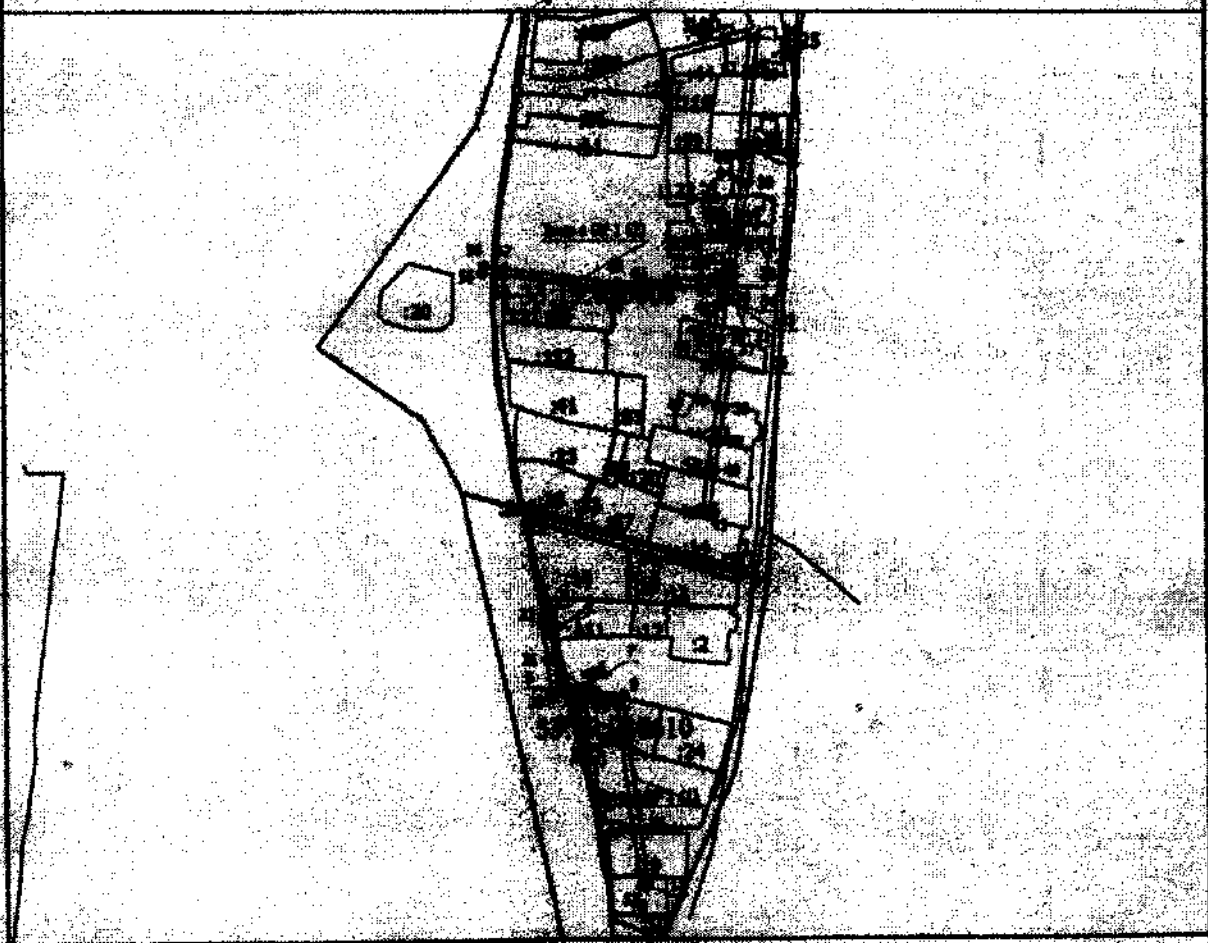
Обозначение характерных точек границ	Координаты, м		Метод определения координат характерной точки	Средняя квадратическая погрешность положения характерной точки (M), м	Описание обозначения точки на местности (при наличии)
	X	Y			
1	2	3	4	5	6
48	223205.52	223844.02	Картометрический метод	0.1	Закрепление отсутствует
49	223222.92	223847.00	Картометрический метод	0.1	Закрепление отсутствует
50	223223.11	223846.12	Картометрический метод	0.1	Закрепление отсутствует
51	223233.01	223848.12	Картометрический метод	0.1	Закрепление отсутствует
52	223233.19	223837.00	Картометрический метод	0.1	Закрепление отсутствует
53	223230.39	223792.21	Картометрический метод	0.1	Закрепление отсутствует
54	223238.73	223731.26	Картометрический метод	0.1	Закрепление отсутствует
55	223240.17	223720.38	Картометрический метод	0.1	Закрепление отсутствует
56	223244.14	223720.91	Картометрический метод	0.1	Закрепление отсутствует
57	223242.69	223731.79	Картометрический метод	0.1	Закрепление отсутствует
58	223234.40	223792.36	Картометрический метод	0.1	Закрепление отсутствует
59	223237.20	223836.90	Картометрический метод	0.1	Закрепление отсутствует
60	223237.00	223848.80	Картометрический метод	0.1	Закрепление отсутствует
61	223239.52	223849.12	Картометрический метод	0.1	Закрепление отсутствует
62	223239.11	223851.65	Картометрический метод	0.1	Закрепление отсутствует
63	223256.90	223854.42	Картометрический метод	0.1	Закрепление отсутствует
64	223288.99	223859.67	Картометрический метод	0.1	Закрепление отсутствует
65	223302.97	223862.32	Картометрический метод	0.1	Закрепление отсутствует
66	223303.33	223858.43	Картометрический метод	0.1	Закрепление отсутствует
67	223346.33	223862.62	Картометрический метод	0.1	Закрепление отсутствует
23	223366.20	223864.49	Картометрический метод	0.1	Закрепление отсутствует

3. Сведения о характерных точках части (частей) границы объекта

Обозначение характерных точек части границы	Координаты, м		Метод определения координат характерной точки	Средняя квадратическая погрешность положения характерной точки (Mt), м	Описание обозначения точки на местности (при наличии)
	X	Y			
1	2	3	4	5	6
-	-	-	-	-	-

Лист 4

План границ объекта



Масштаб 1:5000

Условные обозначения

- Видно образованная часть границ, линиями с которой достаточно для определения ее местоположения
- Зона с ОУ 1 (1) - Зона с особыми условиями использования территории Зона с ОУ 1
- 1 - Обозначение новой характерной точки
- :11 - Кадастровый номер земельного участка
- Существующая часть границ, внесенная в ЕГРН сведения о которой достаточно для определения ее местоположения
- Граница кадастрового квартала
- 33:19:020604 - Номер кадастрового квартала



Подпись _____

Дата 1.12.90

Место для печати (подпись) и дата составления плана местоположения границ объекта

**Текстовое описание местоположения границ
населенных пунктов, территориальных зон, особо охраняемых природных
территорий, зон с особыми условиями использования территорий**

Прохождение границы		Описание прохождения границы
от точки	до точки	
1	2	3
1	2	в границах МО г Суздаль (городское поселение)
2	3	в границах МО г Суздаль (городское поселение)
3	4	в границах МО г Суздаль (городское поселение)
4	5	в границах МО г Суздаль (городское поселение)
5	6	в границах МО г Суздаль (городское поселение)
6	7	в границах МО г Суздаль (городское поселение)
7	8	в границах МО г Суздаль (городское поселение)
8	9	в границах МО г Суздаль (городское поселение)
9	10	в границах МО г Суздаль (городское поселение)
10	11	в границах МО г Суздаль (городское поселение)
11	12	в границах МО г Суздаль (городское поселение)
12	13	в границах МО г Суздаль (городское поселение)
13	14	в границах МО г Суздаль (городское поселение)
14	15	в границах МО г Суздаль (городское поселение)
15	16	в границах МО г Суздаль (городское поселение)
16	17	в границах МО г Суздаль (городское поселение)
17	18	в границах МО г Суздаль (городское поселение)
18	19	в границах МО г Суздаль (городское поселение)
19	20	в границах МО г Суздаль (городское поселение)
20	21	в границах МО г Суздаль (городское поселение)
21	22	в границах МО г Суздаль (городское поселение)
22	1	в границах МО г Суздаль (городское поселение)
23	24	в границах МО г Суздаль (городское поселение)
24	25	в границах МО г Суздаль (городское поселение)
25	26	в границах МО г Суздаль (городское поселение)
26	27	в границах МО г Суздаль (городское поселение)
27	28	в границах МО г Суздаль (городское поселение)
28	29	в границах МО г Суздаль (городское поселение)
29	30	в границах МО г Суздаль (городское поселение)
30	31	в границах МО г Суздаль (городское поселение)
31	32	в границах МО г Суздаль (городское поселение)
32	33	в границах МО г Суздаль (городское поселение)
33	34	в границах МО г Суздаль (городское поселение)
34	35	в границах МО г Суздаль (городское поселение)
35	36	в границах МО г Суздаль (городское поселение)
36	37	в границах МО г Суздаль (городское поселение)

**Текстовое описание местоположения границ
населенных пунктов, территориальных зон, особо охраняемых природных
территорий, зон с особыми условиями использования территорий**

Прохождение границы		Описание прохождения границы
от точки	до точки	
1	2	3
37	38	в границах МО г Суздаль (городское поселение)
38	39	в границах МО г Суздаль (городское поселение)
39	40	в границах МО г Суздаль (городское поселение)
40	41	в границах МО г Суздаль (городское поселение)
41	42	в границах МО г Суздаль (городское поселение)
42	43	в границах МО г Суздаль (городское поселение)
43	44	в границах МО г Суздаль (городское поселение)
44	45	в границах МО г Суздаль (городское поселение)
45	46	в границах МО г Суздаль (городское поселение)
46	47	в границах МО г Суздаль (городское поселение)
47	48	в границах МО г Суздаль (городское поселение)
48	49	в границах МО г Суздаль (городское поселение)
49	50	в границах МО г Суздаль (городское поселение)
50	51	в границах МО г Суздаль (городское поселение)
51	52	в границах МО г Суздаль (городское поселение)
52	53	в границах МО г Суздаль (городское поселение)
53	54	в границах МО г Суздаль (городское поселение)
54	55	в границах МО г Суздаль (городское поселение)
55	56	в границах МО г Суздаль (городское поселение)
56	57	в границах МО г Суздаль (городское поселение)
57	58	в границах МО г Суздаль (городское поселение)
58	59	в границах МО г Суздаль (городское поселение)
59	60	в границах МО г Суздаль (городское поселение)
60	61	в границах МО г Суздаль (городское поселение)
61	62	в границах МО г Суздаль (городское поселение)
62	63	в границах МО г Суздаль (городское поселение)
63	64	в границах МО г Суздаль (городское поселение)
64	65	в границах МО г Суздаль (городское поселение)
65	66	в границах МО г Суздаль (городское поселение)
66	67	в границах МО г Суздаль (городское поселение)
67	23	в границах МО г Суздаль (городское поселение)

ОПИСАНИЕ МЕСТОПОЛОЖЕНИЯ ГРАНИЦ**Зона с особыми условиями использования территории-охранная зона
объекта: "Газопровод ул.Гоголя 7 А"**

(наименование объекта, местоположение границ которого описано (далее - объект))

Раздел 1**Сведения об объекте**

№ п/п	Характеристики объекта	Описание характеристик
1	2	3
1.	Местоположение объекта	Владимирская область, район Суздальский, город Суздаль
2.	Площадь объекта +/- величина погрешности определения площади (Р +/- Дельта Р)	234 +/- 5 м ²
3.	Иные характеристики объекта	-

Раздел 2

Сведения о местоположении границ объекта

1. Система координат МСК-33

2. Сведения о характерных точках границ объекта

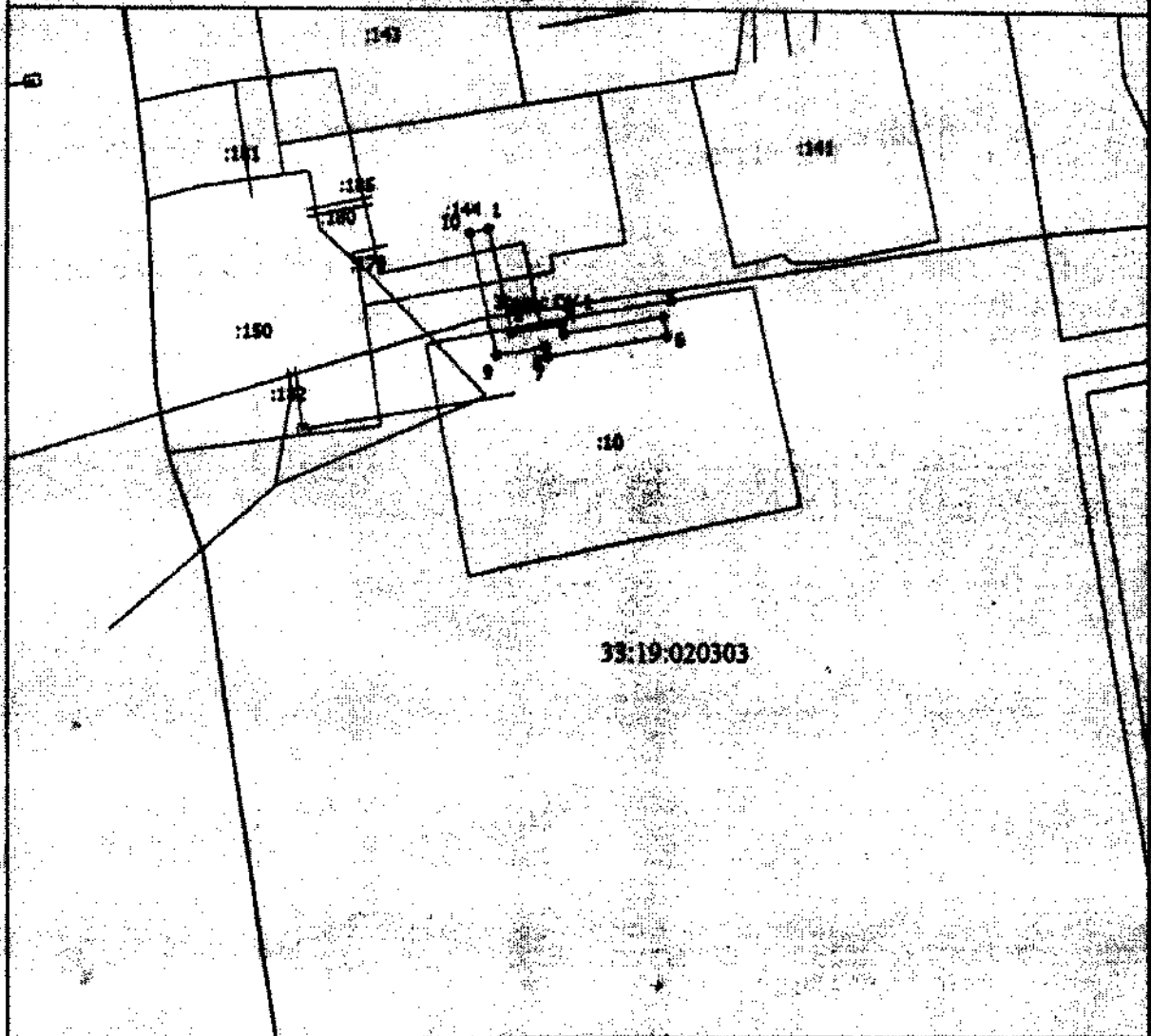
Обозначение характерных точек границ	Координаты, м		Метод определения координат характерной точки	Средняя квадратическая погрешность положения характерной точки (Мт), м	Описание обозначения точки на местности (при наличии)
	X	Y			
1	2	3	4	5	6
1	225749.24	224110.16	Картометрический метод	0.1	Закрепление отсутствует
2	225728.09	224114.86	Картометрический метод	0.1	Закрепление отсутствует
3	225729.75	224125.16	Картометрический метод	0.1	Закрепление отсутствует
4	225727.77	224125.51	Картометрический метод	0.1	Закрепление отсутствует
5	225731.33	224145.87	Картометрический метод	0.1	Закрепление отсутствует
6	225727.39	224146.56	Картометрический метод	0.1	Закрепление отсутствует
7	225723.14	224122.26	Картометрический метод	0.1	Закрепление отсутствует
8	225725.17	224121.90	Картометрический метод	0.1	Закрепление отсутствует
9	225723.55	224111.77	Картометрический метод	0.1	Закрепление отсутствует
10	225748.37	224106.26	Картометрический метод	0.1	Закрепление отсутствует
1	225749.24	224110.16	Картометрический метод	0.1	Закрепление отсутствует

3. Сведения о характерных точках части (частей) границы объекта

Обозначение характерных точек части границы	Координаты, м		Метод определения координат характерной точки	Средняя квадратическая погрешность положения характерной точки (Мт), м	Описание обозначения точки на местности (при наличии)
	X	Y			
1	2	3	4	5	6
-	-	-	-	-	-

Раздел 4

План грании объекта



33:19:020303

Масштаб 1:1300

Условные обозначения

- Визов образующая часть границы, сведения о которой достаточны для определения ее местоположения
- Зона с ОУ 1 - Зона с особыми условиями использования территории Зона с ОУ 1
- 1 - Обозначение новой характерной точки
- 8 - Кадастровый номер земельного участка
- Существующая часть границы, имеющаяся в ЕИРН сведения о которой достаточны для определения ее местоположения
- Кадастровый квартал
- 33:19:020303 - Кадастровый квартал

Подпись



Дата - 1 - 12 - 20

Место для описания участка (при наличии) и/или, соответствующего описанию местоположения грании объекта

**Текстовое описание местоположения границ
населенных пунктов, территориальных зон, особо охраняемых природных
территорий, зон с особыми условиями использования территорий**

Прохождение границы		Описание прохождения границы
от точки	до точки	
1	2	3
1	2	в границах МО город Суздаль (городское поселение)
2	3	в границах МО город Суздаль (городское поселение)
3	4	в границах МО город Суздаль (городское поселение)
4	5	в границах МО город Суздаль (городское поселение)
5	6	в границах МО город Суздаль (городское поселение)
6	7	в границах МО город Суздаль (городское поселение)
7	8	в границах МО город Суздаль (городское поселение)
8	9	в границах МО город Суздаль (городское поселение)
9	10	в границах МО город Суздаль (городское поселение)
10	1	в границах МО город Суздаль (городское поселение)

ОПИСАНИЕ МЕСТОПОЛОЖЕНИЯ ГРАНИЦ

**Зона с особыми условиями использования территории-охранная зона
объекта: "Газопровод ул. Лоунская 3 А"**

(наименование объекта, местоположение границ которого описано (далее - объект))

Раздел 1

Сведения об объекте

№ п/п	Характеристики объекта	Описание характеристик
1	2	3
1.	Местоположение объекта	Владимирская область, район Суздальский, город Суздаль
2.	Площадь объекта +/- величина погрешности определения площади (Р +/- Дельта Р)	269 +/- 6 м ²
3.	Иные характеристики объекта	-

Раздел 2

Сведения о местоположении границ объекта

1. Система координат МСК-33

2. Сведения о характерных точках границ объекта

Обозначение характерных точек границ	Координаты, м		Метод определения координат характерной точки	Средняя квадратическая погрешность положения характерной точки (M _t), м	Описание обозначения точки на местности (при наличии)
	X	Y			
1	2	3	4	5	6
-	-	-	-	-	

3. Сведения о характерных точках части (частей) границы объекта

Обозначение характерных точек части границы	Координаты, м		Метод определения координат характерной точки	Средняя квадратическая погрешность положения характерной точки (M _t), м	Описание обозначения точки на местности (при наличии)
	X	Y			
1	2	3	4	5	6
Часть 1					
1	224225.51	223711.73	Картометрический метод	0.1	Закрепление отсутствует
2	224225.47	223726.07	Картометрический метод	0.1	Закрепление отсутствует
3	224240.96	223725.65	Картометрический метод	0.1	Закрепление отсутствует
4	224247.82	223725.56	Картометрический метод	0.1	Закрепление отсутствует
5	224249.86	223725.52	Картометрический метод	0.1	Закрепление отсутствует
6	224250.09	223731.93	Картометрический метод	0.1	Закрепление отсутствует
7	224253.84	223731.60	Картометрический метод	0.1	Закрепление отсутствует
8	224253.97	223733.27	Картометрический метод	0.1	Закрепление отсутствует
9	224254.85	223733.25	Картометрический метод	0.1	Закрепление отсутствует
10	224255.24	223749.05	Картометрический метод	0.1	Закрепление отсутствует
11	224251.24	223749.14	Картометрический метод	0.1	Закрепление отсутствует
12	224250.95	223737.37	Картометрический метод	0.1	Закрепление отсутствует
13	224250.27	223737.39	Картометрический метод	0.1	Закрепление отсутствует
14	224250.16	223735.94	Картометрический метод	0.1	Закрепление отсутствует
15	224246.31	223736.28	Картометрический метод	0.1	Закрепление отсутствует
16	224245.96	223729.58	Картометрический метод	0.1	Закрепление отсутствует

3. Сведения о характерных точках части (частей) границы объекта

Обозначение характерных точек части границы	Координаты, м		Метод определения координат характерной точки	Средняя квадратическая погрешность положения характерной точки (M _t), м	Описание обозначения точки на местности (при наличии)
	X	Y			
1	2	3	4	5	6
17	224241.05	223729.65	Картометрический метод	0.1	Закрепление отсутствует
18	224221.47	223730.17	Картометрический метод	0.1	Закрепление отсутствует
19	224221.51	223711.73	Картометрический метод	0.1	Закрепление отсутствует
1	224225.51	223711.73	Картометрический метод	0.1	Закрепление отсутствует

Лист 4

План границ объекта



Масштаб 1:500

Условные обозначения

- _____ - вновь образованная часть границы, сведения о которой достаточны для определения ее местоположения
- Зона с ОУ 1 - зона с особыми условиями использования территории Зона с ОУ 1
- 1 - обозначение новой характерной точки
- :10 - кадастровый номер земельного участка
- _____ - существующая часть границы, включенная в ЕГРН сведения о которой достаточны для определения ее местоположения
- _____ - граница кадастрового квартала
- 33:19:020403 - номер кадастрового квартала



Подпись _____

Дата " 1. 12. 2004 "

Место для отнесения (или наложения) знака, подтверждающего соответствие местоположения границ объектов

**Текстовое описание местоположения границ
населенных пунктов, территориальных зон, особо охраняемых природных
территорий, зон с особыми условиями использования территорий**

Прохождение границы		Описание прохождения границы
от точки	до точки	
1	2	3
1	2	в границах МО г Суздаль (городское поселение)
2	3	в границах МО г Суздаль (городское поселение)
3	4	в границах МО г Суздаль (городское поселение)
4	5	в границах МО г Суздаль (городское поселение)
5	6	в границах МО г Суздаль (городское поселение)
6	7	в границах МО г Суздаль (городское поселение)
7	8	в границах МО г Суздаль (городское поселение)
8	9	в границах МО г Суздаль (городское поселение)
9	10	в границах МО г Суздаль (городское поселение)
10	11	в границах МО г Суздаль (городское поселение)
11	12	в границах МО г Суздаль (городское поселение)
12	13	в границах МО г Суздаль (городское поселение)
13	14	в границах МО г Суздаль (городское поселение)
14	15	в границах МО г Суздаль (городское поселение)
15	16	в границах МО г Суздаль (городское поселение)
16	17	в границах МО г Суздаль (городское поселение)
17	18	в границах МО г Суздаль (городское поселение)
18	19	в границах МО г Суздаль (городское поселение)
19	1	в границах МО г Суздаль (городское поселение)

ОПИСАНИЕ МЕСТОПОЛОЖЕНИЯ ГРАНИЦ

**Зона с особыми условиями использования территории-охранная зона
объекта: "Газопровод ул.Шмидта 1357 пм подз. низкого давления протяженностью
309 пм надз. н/д протяженностью 882 пм"**

(наименование объекта, местоположение границ которого описано (далее - объект))

Раздел 1**Сведения об объекте**

№ п/п	Характеристики объекта	Описание характеристик
1	2	3
1.	Местоположение объекта	Владимирская область, район Суздальский, город Суздаль
2.	Площадь объекта +/- величина погрешности определения площади (Р +/- Дельта Р)	5345 +/- 26 м ²
3.	Иные характеристики объекта	-

Раздел 2

Сведения о местоположении границ объекта

1. Система координат МСК-33

2. Сведения о характерных точках границ объекта

Обозначение характерных точек границ	Координаты, м		Метод определения координат характерной точки	Средняя квадратическая погрешность положения характерной точки (Mt), м	Описание обозначения точки на местности (при наличии)
	X	Y			
1	2	3	4	5	6
-	-	-	-	-	

3. Сведения о характерных точках части (частей) границы объекта

Обозначение характерных точек части границы	Координаты, м		Метод определения координат характерной точки	Средняя квадратическая погрешность положения характерной точки (Mt), м	Описание обозначения точки на местности (при наличии)
	X	Y			
1	2	3	4	5	6
Часть 1					
1	223911.18	223183.21	Картометрический метод	0.1	Закрепление отсутствует
2	223911.27	223169.78	Картометрический метод	0.1	Закрепление отсутствует
3	223912.25	223149.76	Картометрический метод	0.1	Закрепление отсутствует
4	223912.47	223127.27	Картометрический метод	0.1	Закрепление отсутствует
5	223912.80	223109.79	Картометрический метод	0.1	Закрепление отсутствует
6	223913.74	223101.90	Картометрический метод	0.1	Закрепление отсутствует
7	223913.48	223101.78	Картометрический метод	0.1	Закрепление отсутствует
8	223930.44	223070.66	Картометрический метод	0.1	Закрепление отсутствует
9	223930.70	223070.14	Картометрический метод	0.1	Закрепление отсутствует
10	223935.69	223061.14	Картометрический метод	0.1	Закрепление отсутствует
11	223936.71	223059.35	Картометрический метод	0.1	Закрепление отсутствует
12	223953.33	223029.42	Картометрический метод	0.1	Закрепление отсутствует
13	223959.65	223018.53	Картометрический метод	0.1	Закрепление отсутствует
14	223960.97	223016.15	Картометрический метод	0.1	Закрепление отсутствует
15	223976.20	222988.85	Картометрический метод	0.1	Закрепление отсутствует
16	223979.88	222982.16	Картометрический метод	0.1	Закрепление отсутствует

3. Сведения о характерных точках части (частей) границы объекта					
Обозначение характерных точек части границы	Координаты, м		Метод определения координат характерной точки	Средняя квадратическая погрешность положения характерной точки (M), м	Описание обозначения точки на местности (при наличии)
	X	Y			
1	2	3	4	5	6
17	223980.26	222981.32	Картометрический метод	0.1	Закрепление отсутствует
18	223988.45	222966.55	Картометрический метод	0.1	Закрепление отсутствует
19	223984.73	222963.25	Картометрический метод	0.1	Закрепление отсутствует
20	223977.32	222957.56	Картометрический метод	0.1	Закрепление отсутствует
21	223970.17	222952.09	Картометрический метод	0.1	Закрепление отсутствует
22	223973.34	222934.51	Картометрический метод	0.1	Закрепление отсутствует
23	223975.46	222922.73	Картометрический метод	0.1	Закрепление отсутствует
24	223980.27	222897.93	Картометрический метод	0.1	Закрепление отсутствует
25	223988.49	222895.78	Картометрический метод	0.1	Закрепление отсутствует
26	223997.52	222893.44	Картометрический метод	0.1	Закрепление отсутствует
27	224000.71	222880.95	Картометрический метод	0.1	Закрепление отсутствует
28	223998.27	222879.58	Картометрический метод	0.1	Закрепление отсутствует
29	223991.62	222874.53	Картометрический метод	0.1	Закрепление отсутствует
30	223994.42	222869.57	Картометрический метод	0.1	Закрепление отсутствует
31	223995.30	222869.54	Картометрический метод	0.1	Закрепление отсутствует
32	223998.07	222848.76	Картометрический метод	0.1	Закрепление отсутствует
33	223992.33	222844.84	Картометрический метод	0.1	Закрепление отсутствует
34	223995.62	222836.68	Картометрический метод	0.1	Закрепление отсутствует
35	224000.93	222822.98	Картометрический метод	0.1	Закрепление отсутствует
36	224007.57	222806.31	Картометрический метод	0.1	Закрепление отсутствует
37	224006.16	222806.50	Картометрический метод	0.1	Закрепление отсутствует
38	224006.17	222806.39	Картометрический метод	0.1	Закрепление отсутствует
39	224007.26	222791.90	Картометрический метод	0.1	Закрепление отсутствует
40	224007.37	222788.94	Картометрический метод	0.1	Закрепление отсутствует
41	224007.89	222774.86	Картометрический метод	0.1	Закрепление отсутствует
42	224008.79	222759.85	Картометрический метод	0.1	Закрепление отсутствует

3. Сведения о характерных точках части (частей) границы объекта

Обозначение характерных точек части границы	Координаты, м		Метод определения координат характерной точки	Средняя квадратическая погрешность положения характерной точки (Mt), м	Описание обозначения точки на местности (при наличии)
	X	Y			
1	2	3	4	5	6
43	224001.01	222758.53	Картометрический метод	0.1	Закрепление отсутствует
44	224001.25	222754.46	Картометрический метод	0.1	Закрепление отсутствует
45	224002.51	222737.44	Картометрический метод	0.1	Закрепление отсутствует
46	224004.57	222723.59	Картометрический метод	0.1	Закрепление отсутствует
47	224005.38	222718.94	Картометрический метод	0.1	Закрепление отсутствует
48	224005.72	222716.65	Картометрический метод	0.1	Закрепление отсутствует
49	224008.35	222703.97	Картометрический метод	0.1	Закрепление отсутствует
50	224018.48	222705.52	Картометрический метод	0.1	Закрепление отсутствует
51	224026.32	222705.68	Картометрический метод	0.1	Закрепление отсутствует
52	224043.23	222707.06	Картометрический метод	0.1	Закрепление отсутствует
53	224046.41	222692.41	Картометрический метод	0.1	Закрепление отсутствует
54	224048.83	222680.11	Картометрический метод	0.1	Закрепление отсутствует
55	224065.90	222600.21	Картометрический метод	0.1	Закрепление отсутствует
56	224067.94	222591.58	Картометрический метод	0.1	Закрепление отсутствует
57	224070.47	222581.44	Картометрический метод	0.1	Закрепление отсутствует
58	224074.42	222566.84	Картометрический метод	0.1	Закрепление отсутствует
59	224076.32	222559.60	Картометрический метод	0.1	Закрепление отсутствует
60	224079.49	222547.26	Картометрический метод	0.1	Закрепление отсутствует
61	224081.83	222538.97	Картометрический метод	0.1	Закрепление отсутствует
62	224087.09	222539.79	Картометрический метод	0.1	Закрепление отсутствует
63	224112.34	222544.86	Картометрический метод	0.1	Закрепление отсутствует
64	224122.68	222547.36	Картометрический метод	0.1	Закрепление отсутствует
65	224135.21	222549.86	Картометрический метод	0.1	Закрепление отсутствует
66	224132.86	222554.49	Картометрический метод	0.1	Закрепление отсутствует
67	224175.01	222567.29	Картометрический метод	0.1	Закрепление отсутствует
68	224172.34	222585.73	Картометрический метод	0.1	Закрепление отсутствует

3. Сведения о характерных точках части (частей) границы объекта

Обозначение характерных точек части границы	Координаты, м		Метод определения координат характерной точки	Средняя квадратическая погрешность положения характерной точки (M _t), м	Описание обозначения точки на местности (при наличии)
	X	Y			
1	2	3	4	5	6
69	224170.98	222592.98	Картометрический метод	0.1	Закрепление отсутствует
70	224143.39	222586.63	Картометрический метод	0.1	Закрепление отсутствует
71	224137.76	222585.40	Картометрический метод	0.1	Закрепление отсутствует
72	224123.95	222582.11	Картометрический метод	0.1	Закрепление отсутствует
73	224121.96	222591.61	Картометрический метод	0.1	Закрепление отсутствует
74	224109.12	222639.55	Картометрический метод	0.1	Закрепление отсутствует
75	224106.38	222650.20	Картометрический метод	0.1	Закрепление отсутствует
76	224095.57	222692.74	Картометрический метод	0.1	Закрепление отсутствует
77	224093.73	222699.30	Картометрический метод	0.1	Закрепление отсутствует
78	224092.66	222703.57	Картометрический метод	0.1	Закрепление отсутствует
79	224079.25	222756.00	Картометрический метод	0.1	Закрепление отсутствует
80	224076.93	222763.36	Картометрический метод	0.1	Закрепление отсутствует
81	224070.91	222760.83	Картометрический метод	0.1	Закрепление отсутствует
82	224066.04	222776.22	Картометрический метод	0.1	Закрепление отсутствует
83	224060.60	222794.04	Картометрический метод	0.1	Закрепление отсутствует
84	224059.80	222796.44	Картометрический метод	0.1	Закрепление отсутствует
85	224055.11	222811.56	Картометрический метод	0.1	Закрепление отсутствует
86	224049.61	222829.66	Картометрический метод	0.1	Закрепление отсутствует
87	224046.05	222841.95	Картометрический метод	0.1	Закрепление отсутствует
88	224044.99	222845.43	Картометрический метод	0.1	Закрепление отсутствует
89	224044.83	222845.58	Картометрический метод	0.1	Закрепление отсутствует
90	224047.53	222848.53	Картометрический метод	0.1	Закрепление отсутствует
91	224048.50	222847.64	Картометрический метод	0.1	Закрепление отсутствует
92	224049.88	222843.08	Картометрический метод	0.1	Закрепление отсутствует
93	224053.44	222830.80	Картометрический метод	0.1	Закрепление отсутствует
94	224058.93	222812.74	Картометрический метод	0.1	Закрепление отсутствует

3. Сведения о характерных точках части (частей) границы объекта

Обозначение характерных точек части границы	Координаты, м		Метод определения координат характерной точки	Средняя квадратическая погрешность положения характерной точки (Mf), м	Описание обозначения точки на местности (при наличии)
	X	Y			
1	2	3	4	5	6
95	224063.61	222797.66	Картометрический метод	0.1	Закрепление отсутствует
96	224064.41	222795.25	Картометрический метод	0.1	Закрепление отсутствует
97	224069.86	222777.41	Картометрический метод	0.1	Закрепление отсутствует
98	224073.40	222766.21	Картометрический метод	0.1	Закрепление отсутствует
99	224079.09	222768.61	Картометрический метод	0.1	Закрепление отсутствует
100	224080.61	222764.99	Картометрический метод	0.1	Закрепление отсутствует
101	224083.10	222757.10	Картометрический метод	0.1	Закрепление отсутствует
102	224096.53	222704.55	Картометрический метод	0.1	Закрепление отсутствует
103	224097.60	222700.33	Картометрический метод	0.1	Закрепление отсутствует
104	224099.43	222693.78	Картометрический метод	0.1	Закрепление отсутствует
105	224110.26	222651.19	Картометрический метод	0.1	Закрепление отсутствует
106	224112.99	222640.56	Картометрический метод	0.1	Закрепление отсутствует
107	224125.85	222592.54	Картометрический метод	0.1	Закрепление отсутствует
108	224127.02	222586.95	Картометрический метод	0.1	Закрепление отсутствует
109	224136.87	222589.30	Картометрический метод	0.1	Закрепление отсутствует
110	224142.52	222590.54	Картометрический метод	0.1	Закрепление отсутствует
111	224174.14	222597.81	Картометрический метод	0.1	Закрепление отсутствует
112	224176.29	222586.38	Картометрический метод	0.1	Закрепление отсутствует
113	224179.46	222564.46	Картометрический метод	0.1	Закрепление отсутствует
114	224138.59	222552.05	Картометрический метод	0.1	Закрепление отсутствует
115	224139.63	222550.01	Картометрический метод	0.1	Закрепление отсутствует
116	224144.85	222548.00	Картометрический метод	0.1	Закрепление отсутствует
117	224148.75	222544.40	Картометрический метод	0.1	Закрепление отсутствует
118	224151.07	222542.17	Картометрический метод	0.1	Закрепление отсутствует
119	224182.77	222512.27	Картометрический метод	0.1	Закрепление отсутствует
120	224191.32	222504.33	Картометрический метод	0.1	Закрепление отсутствует

3. Сведения о характерных точках части (частей) границы объекта					
Обозначение характерных точек части границы	Координаты, м		Метод определения координат характерной точки	Средняя квадратическая погрешность положения характерной точки (M), м	Описание обозначения точки на местности (при наличии)
	X	Y			
1	2	3	4	5	6
121	224218.08	222479.07	Картометрический метод	0.1	Закрепление отсутствует
122	224227.03	222471.70	Картометрический метод	0.1	Закрепление отсутствует
123	224224.49	222468.61	Картометрический метод	0.1	Закрепление отсутствует
124	224215.43	222476.07	Картометрический метод	0.1	Закрепление отсутствует
125	224188.58	222501.41	Картометрический метод	0.1	Закрепление отсутствует
126	224180.04	222509.35	Картометрический метод	0.1	Закрепление отсутствует
127	224148.31	222539.28	Картометрический метод	0.1	Закрепление отсутствует
128	224146.01	222541.49	Картометрический метод	0.1	Закрепление отсутствует
129	224142.70	222544.55	Картометрический метод	0.1	Закрепление отсутствует
130	224138.02	222546.34	Картометрический метод	0.1	Закрепление отсутствует
131	224123.54	222543.46	Картометрический метод	0.1	Закрепление отсутствует
132	224113.20	222540.95	Картометрический метод	0.1	Закрепление отсутствует
133	224087.79	222535.85	Картометрический метод	0.1	Закрепление отсутствует
134	224078.95	222534.48	Картометрический метод	0.1	Закрепление отсутствует
135	224075.62	222546.22	Картометрический метод	0.1	Закрепление отсутствует
136	224072.45	222558.60	Картометрический метод	0.1	Закрепление отсутствует
137	224070.55	222565.81	Картометрический метод	0.1	Закрепление отсутствует
138	224066.60	222580.43	Картометрический метод	0.1	Закрепление отсутствует
139	224064.05	222590.64	Картометрический метод	0.1	Закрепление отсутствует
140	224062.00	222599.33	Картометрический метод	0.1	Закрепление отсутствует
141	224044.91	222679.30	Картометрический метод	0.1	Закрепление отсутствует
142	224042.49	222691.60	Картометрический метод	0.1	Закрепление отсутствует
143	224040.06	222702.79	Картометрический метод	0.1	Закрепление отсутствует
144	224026.52	222701.69	Картометрический метод	0.1	Закрепление отсутствует
145	224018.83	222701.52	Картометрический метод	0.1	Закрепление отсутствует
146	224005.21	222699.44	Картометрический метод	0.1	Закрепление отсутствует

3. Сведения о характерных точках части (частей) границы объекта

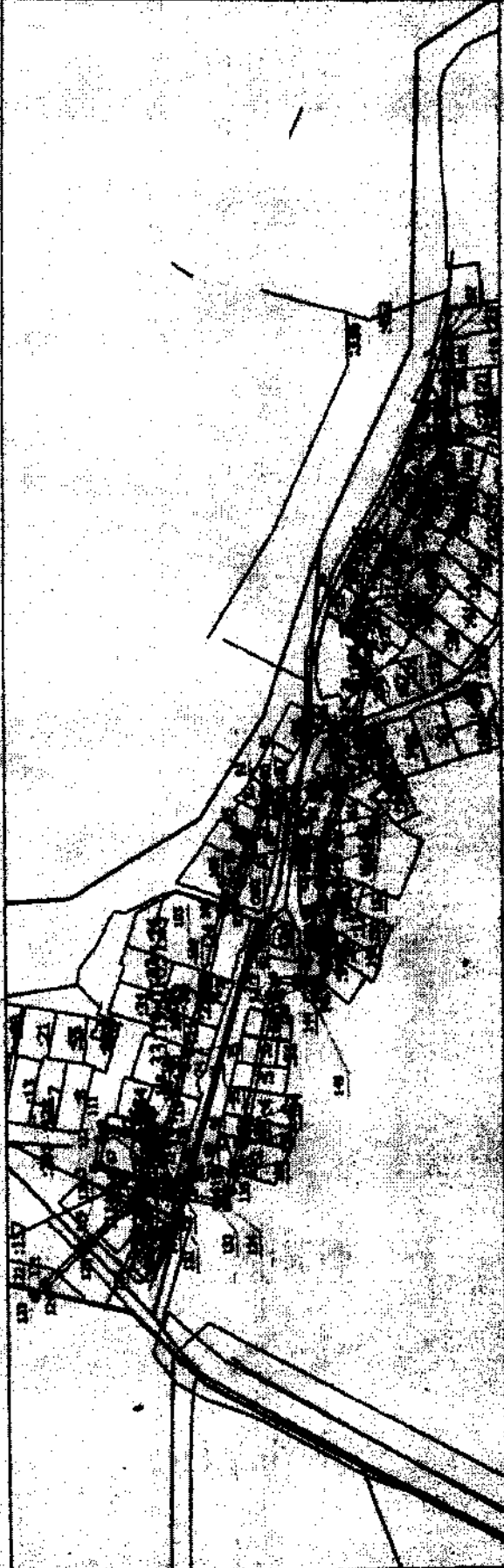
Обозначение характерных точек части границы	Координаты, м		Метод определения координат характерной точки	Средняя квадратическая погрешность положения характерной точки (Mt), м	Описание обозначения точки на местности (при наличии)
	X	Y			
1	2	3	4	5	6
147	224001.78	222715.94	Картометрический метод	0.1	Закрепление отсутствует
148	224001.43	222718.29	Картометрический метод	0.1	Закрепление отсутствует
149	224000.62	222722.95	Картометрический метод	0.1	Закрепление отсутствует
150	223998.53	222737.00	Картометрический метод	0.1	Закрепление отсутствует
151	223997.26	222754.19	Картометрический метод	0.1	Закрепление отсутствует
152	223996.96	222759.25	Картометрический метод	0.1	Закрепление отсутствует
153	223996.63	222761.85	Картометрический метод	0.1	Закрепление отсутствует
154	224004.58	222763.19	Картометрический метод	0.1	Закрепление отсутствует
155	224003.89	222774.67	Картометрический метод	0.1	Закрепление отсутствует
156	224003.38	222788.79	Картометрический метод	0.1	Закрепление отсутствует
157	224003.26	222791.67	Картометрический метод	0.1	Закрепление отсутствует
158	224002.17	222806.23	Картометрический метод	0.1	Закрепление отсутствует
159	224002.15	222809.11	Картометрический метод	0.1	Закрепление отсутствует
160	223997.21	222821.52	Картометрический метод	0.1	Закрепление отсутствует
161	223991.90	222835.21	Картометрический метод	0.1	Закрепление отсутствует
162	223987.41	222846.32	Картометрический метод	0.1	Закрепление отсутствует
163	223993.78	222850.67	Картометрический метод	0.1	Закрепление отсутствует
164	223991.71	222866.24	Картометрический метод	0.1	Закрепление отсутствует
165	223986.42	222875.60	Картометрический метод	0.1	Закрепление отсутствует
166	223996.08	222882.93	Картометрический метод	0.1	Закрепление отсутствует
167	223994.23	222890.16	Картометрический метод	0.1	Закрепление отсутствует
168	223987.49	222891.91	Картометрический метод	0.1	Закрепление отсутствует
169	223976.82	222894.69	Картометрический метод	0.1	Закрепление отсутствует
170	223971.53	222921.99	Картометрический метод	0.1	Закрепление отсутствует
171	223969.40	222933.80	Картометрический метод	0.1	Закрепление отсутствует
172	223965.80	222953.78	Картометрический метод	0.1	Закрепление отсутствует

3. Сведения о характерных точках части (частей) границы объекта

Обозначение характерных точек части границы	Координаты, м		Метод определения координат характерной точки	Средняя квадратическая погрешность положения характерной точки (Mt), м	Описание обозначения точки на местности (при наличии)
	X	Y			
1	2	3	4	5	6
173	223974.88	222960.74	Картометрический метод	0.1	Закрепление отсутствует
174	223982.19	222966.34	Картометрический метод	0.1	Закрепление отсутствует
175	223983.40	222967.41	Картометрический метод	0.1	Закрепление отсутствует
176	223976.68	222979.52	Картометрический метод	0.1	Закрепление отсутствует
177	223976.30	222980.37	Картометрический метод	0.1	Закрепление отсутствует
178	223972.70	222986.92	Картометрический метод	0.1	Закрепление отсутствует
179	223957.48	223014.20	Картометрический метод	0.1	Закрепление отсутствует
180	223956.17	223016.56	Картометрический метод	0.1	Закрепление отсутствует
181	223949.86	223027.45	Картометрический метод	0.1	Закрепление отсутствует
182	223933.23	223057.39	Картометрический метод	0.1	Закрепление отсутствует
183	223932.21	223059.18	Картометрический метод	0.1	Закрепление отсутствует
184	223927.16	223068.28	Картометрический метод	0.1	Закрепление отсутствует
185	223926.89	223068.81	Картометрический метод	0.1	Закрепление отсутствует
186	223907.91	223103.63	Картометрический метод	0.1	Закрепление отсутствует
187	223909.43	223104.32	Картометрический метод	0.1	Закрепление отсутствует
188	223908.81	223109.51	Картометрический метод	0.1	Закрепление отсутствует
189	223908.47	223127.21	Картометрический метод	0.1	Закрепление отсутствует
190	223908.25	223149.64	Картометрический метод	0.1	Закрепление отсутствует
191	223907.27	223169.67	Картометрический метод	0.1	Закрепление отсутствует
192	223907.18	223183.19	Картометрический метод	0.1	Закрепление отсутствует
1	223911.18	223183.21	Картометрический метод	0.1	Закрепление отсутствует

Раздел 4

План границь объекта



Масштаб 1:2000

Условные обозначения

— граница образованной территории, совмещенная с границей населенного пункта

Зона с ОУ 1 - зона с особыми условиями использования территории Зона с ОУ 1

! - обозначение впадины характерной точки

:1 - кадастровый номер земельного участка

— граница земельного участка, совмещенная с границей населенного пункта

— граница земельного участка

— граница земельного участка



Дата: 1. 10. 2018 г.

Подпись: _____

**Текстовое описание местоположения границ
населенных пунктов, территориальных зон, особо охраняемых природных
территорий, зон с особыми условиями использования территорий**

Прохождение границы		Описание прохождения границы
от точки	до точки	
1	2	3
1	2	в границах МО городское поселение Суздаль
2	3	в границах МО городское поселение Суздаль
3	4	в границах МО городское поселение Суздаль
4	5	в границах МО городское поселение Суздаль
5	6	в границах МО городское поселение Суздаль
6	7	в границах МО городское поселение Суздаль
7	8	в границах МО городское поселение Суздаль
8	9	в границах МО городское поселение Суздаль
9	10	в границах МО городское поселение Суздаль
10	11	в границах МО городское поселение Суздаль
11	12	в границах МО городское поселение Суздаль
12	13	в границах МО городское поселение Суздаль
13	14	в границах МО городское поселение Суздаль
14	15	в границах МО городское поселение Суздаль
15	16	в границах МО городское поселение Суздаль
16	17	в границах МО городское поселение Суздаль
17	18	в границах МО городское поселение Суздаль
18	19	в границах МО городское поселение Суздаль
19	20	в границах МО городское поселение Суздаль
20	21	в границах МО городское поселение Суздаль
21	22	в границах МО городское поселение Суздаль
22	23	в границах МО городское поселение Суздаль
23	24	в границах МО городское поселение Суздаль
24	25	в границах МО городское поселение Суздаль
25	26	в границах МО городское поселение Суздаль
26	27	в границах МО городское поселение Суздаль
27	28	в границах МО городское поселение Суздаль
28	29	в границах МО городское поселение Суздаль
29	30	в границах МО городское поселение Суздаль
30	31	в границах МО городское поселение Суздаль
31	32	в границах МО городское поселение Суздаль
32	33	в границах МО городское поселение Суздаль
33	34	в границах МО городское поселение Суздаль
34	35	в границах МО городское поселение Суздаль
35	36	в границах МО городское поселение Суздаль
36	37	в границах МО городское поселение Суздаль

**Текстовое описание местоположения границ
населенных пунктов, территориальных зон, особо охраняемых природных
территорий, зон с особыми условиями использования территорий**

Прохождение границы		Описание прохождения границы
от точки	до точки	
1	2	3
37	38	в границах МО городское поселение Суздаль
38	39	в границах МО городское поселение Суздаль
39	40	в границах МО городское поселение Суздаль
40	41	в границах МО городское поселение Суздаль
41	42	в границах МО городское поселение Суздаль
42	43	в границах МО городское поселение Суздаль
43	44	в границах МО городское поселение Суздаль
44	45	в границах МО городское поселение Суздаль
45	46	в границах МО городское поселение Суздаль
46	47	в границах МО городское поселение Суздаль
47	48	в границах МО городское поселение Суздаль
48	49	в границах МО городское поселение Суздаль
49	50	в границах МО городское поселение Суздаль
50	51	в границах МО городское поселение Суздаль
51	52	в границах МО городское поселение Суздаль
52	53	в границах МО городское поселение Суздаль
53	54	в границах МО городское поселение Суздаль
54	55	в границах МО городское поселение Суздаль
55	56	в границах МО городское поселение Суздаль
56	57	в границах МО городское поселение Суздаль
57	58	в границах МО городское поселение Суздаль
58	59	в границах МО городское поселение Суздаль
59	60	в границах МО городское поселение Суздаль
60	61	в границах МО городское поселение Суздаль
61	62	в границах МО городское поселение Суздаль
62	63	в границах МО городское поселение Суздаль
63	64	в границах МО городское поселение Суздаль
64	65	в границах МО городское поселение Суздаль
65	66	в границах МО городское поселение Суздаль
66	67	в границах МО городское поселение Суздаль
67	68	в границах МО городское поселение Суздаль
68	69	в границах МО городское поселение Суздаль
69	70	в границах МО городское поселение Суздаль
70	71	в границах МО городское поселение Суздаль
71	72	в границах МО городское поселение Суздаль
72	73	в границах МО городское поселение Суздаль

**Текстовое описание местоположения границ
населенных пунктов, территориальных зон, особо охраняемых природных
территорий, зон с особыми условиями использования территорий**

Прохождение границы		Описание прохождения границы
от точки	до точки	
1	2	3
73	74	в границах МО городское поселение Суздаль
74	75	в границах МО городское поселение Суздаль
75	76	в границах МО городское поселение Суздаль
76	77	в границах МО городское поселение Суздаль
77	78	в границах МО городское поселение Суздаль
78	79	в границах МО городское поселение Суздаль
79	80	в границах МО городское поселение Суздаль
80	81	в границах МО городское поселение Суздаль
81	82	в границах МО городское поселение Суздаль
82	83	в границах МО городское поселение Суздаль
83	84	в границах МО городское поселение Суздаль
84	85	в границах МО городское поселение Суздаль
85	86	в границах МО городское поселение Суздаль
86	87	в границах МО городское поселение Суздаль
87	88	в границах МО городское поселение Суздаль
88	89	в границах МО городское поселение Суздаль
89	90	в границах МО городское поселение Суздаль
90	91	в границах МО городское поселение Суздаль
91	92	в границах МО городское поселение Суздаль
92	93	в границах МО городское поселение Суздаль
93	94	в границах МО городское поселение Суздаль
94	95	в границах МО городское поселение Суздаль
95	96	в границах МО городское поселение Суздаль
96	97	в границах МО городское поселение Суздаль
97	98	в границах МО городское поселение Суздаль
98	99	в границах МО городское поселение Суздаль
99	100	в границах МО городское поселение Суздаль
100	101	в границах МО городское поселение Суздаль
101	102	в границах МО городское поселение Суздаль
102	103	в границах МО городское поселение Суздаль
103	104	в границах МО городское поселение Суздаль
104	105	в границах МО городское поселение Суздаль
105	106	в границах МО городское поселение Суздаль
106	107	в границах МО городское поселение Суздаль
107	108	в границах МО городское поселение Суздаль
108	109	в границах МО городское поселение Суздаль

**Текстовое описание местоположения границ
населенных пунктов, территориальных зон, особо охраняемых природных
территорий, зон с особыми условиями использования территорий**

Прохождение границы		Описание прохождения границы
от точки	до точки	
1	2	3
109	110	в границах МО городское поселение Суздаль
110	111	в границах МО городское поселение Суздаль
111	112	в границах МО городское поселение Суздаль
112	113	в границах МО городское поселение Суздаль
113	114	в границах МО городское поселение Суздаль
114	115	в границах МО городское поселение Суздаль
115	116	в границах МО городское поселение Суздаль
116	117	в границах МО городское поселение Суздаль
117	118	в границах МО городское поселение Суздаль
118	119	в границах МО городское поселение Суздаль
119	120	в границах МО городское поселение Суздаль
120	121	в границах МО городское поселение Суздаль
121	122	в границах МО городское поселение Суздаль
122	123	в границах МО городское поселение Суздаль
123	124	в границах МО городское поселение Суздаль
124	125	в границах МО городское поселение Суздаль
125	126	в границах МО городское поселение Суздаль
126	127	в границах МО городское поселение Суздаль
127	128	в границах МО городское поселение Суздаль
128	129	в границах МО городское поселение Суздаль
129	130	в границах МО городское поселение Суздаль
130	131	в границах МО городское поселение Суздаль
131	132	в границах МО городское поселение Суздаль
132	133	в границах МО городское поселение Суздаль
133	134	в границах МО городское поселение Суздаль
134	135	в границах МО городское поселение Суздаль
135	136	в границах МО городское поселение Суздаль
136	137	в границах МО городское поселение Суздаль
137	138	в границах МО городское поселение Суздаль
138	139	в границах МО городское поселение Суздаль
139	140	в границах МО городское поселение Суздаль
140	141	в границах МО городское поселение Суздаль
141	142	в границах МО городское поселение Суздаль
142	143	в границах МО городское поселение Суздаль
143	144	в границах МО городское поселение Суздаль
144	145	в границах МО городское поселение Суздаль

**Текстовое описание местоположения границ
населенных пунктов, территориальных зон, особо охраняемых природных
территорий, зон с особыми условиями использования территорий**

Прохождение границы		Описание прохождения границы
от точки	до точки	
1	2	3
145	146	в границах МО городское поселение Суздаль
146	147	в границах МО городское поселение Суздаль
147	148	в границах МО городское поселение Суздаль
148	149	в границах МО городское поселение Суздаль
149	150	в границах МО городское поселение Суздаль
150	151	в границах МО городское поселение Суздаль
151	152	в границах МО городское поселение Суздаль
152	153	в границах МО городское поселение Суздаль
153	154	в границах МО городское поселение Суздаль
154	155	в границах МО городское поселение Суздаль
155	156	в границах МО городское поселение Суздаль
156	157	в границах МО городское поселение Суздаль
157	158	в границах МО городское поселение Суздаль
158	159	в границах МО городское поселение Суздаль
159	160	в границах МО городское поселение Суздаль
160	161	в границах МО городское поселение Суздаль
161	162	в границах МО городское поселение Суздаль
162	163	в границах МО городское поселение Суздаль
163	164	в границах МО городское поселение Суздаль
164	165	в границах МО городское поселение Суздаль
165	166	в границах МО городское поселение Суздаль
166	167	в границах МО городское поселение Суздаль
167	168	в границах МО городское поселение Суздаль
168	169	в границах МО городское поселение Суздаль
169	170	в границах МО городское поселение Суздаль
170	171	в границах МО городское поселение Суздаль
171	172	в границах МО городское поселение Суздаль
172	173	в границах МО городское поселение Суздаль
173	174	в границах МО городское поселение Суздаль
174	175	в границах МО городское поселение Суздаль
175	176	в границах МО городское поселение Суздаль
176	177	в границах МО городское поселение Суздаль
177	178	в границах МО городское поселение Суздаль
178	179	в границах МО городское поселение Суздаль
179	180	в границах МО городское поселение Суздаль
180	181	в границах МО городское поселение Суздаль

Текстовое описание местоположения границ населенных пунктов, территориальных зон, особо охраняемых природных территорий, зон с особыми условиями использования территорий

Прохождение границы		Описание прохождения границы
от точки	до точки	
1	2	3
181	182	в границах МО городское поселение Суздаль
182	183	в границах МО городское поселение Суздаль
183	184	в границах МО городское поселение Суздаль
184	185	в границах МО городское поселение Суздаль
185	186	в границах МО городское поселение Суздаль
186	187	в границах МО городское поселение Суздаль
187	188	в границах МО городское поселение Суздаль
188	189	в границах МО городское поселение Суздаль
189	190	в границах МО городское поселение Суздаль
190	191	в границах МО городское поселение Суздаль
191	192	в границах МО городское поселение Суздаль
192	1	в границах МО городское поселение Суздаль

ОПИСАНИЕ МЕСТОПОЛОЖЕНИЯ ГРАНИЦ

**Зона с особыми условиями использования территории-охранная зона
объекта: "Газопровод низкого давления", расположенного(местоположение)
: Владимирская область, Суздальский район, совхоз Суздальский**

(наименование объекта, местоположение границ которого описано (далее - объект))

Раздел 1**Сведения об объекте**

№ п/п	Характеристики объекта	Описание характеристик
1	2	3
1.	Местоположение объекта	601263, Владимирская область, район Суздальский, поселок Красногвардейский
2.	Площадь объекта +/- величина погрешности определения площади (P +/- Дельта P)	658 +/- 9 м ²
3.	Иные характеристики объекта	-

Раздел 2

Сведения о местоположении границ объекта

1. Система координат МСК-33

2. Сведения о характерных точках границ объекта

Обозначение характерных точек границ	Координаты, м		Метод определения координат характерной точки	Средняя квадратическая погрешность положения характерной точки (М±), м	Описание обозначения точки на местности (при наличии)
	X	Y			
1	2	3	4	5	6
1	232547.59	228701.01	Картометрический метод	0.1	Закрепление отсутствует
2	232550.17	228697.77	Картометрический метод	0.1	Закрепление отсутствует
3	232552.32	228695.10	Картометрический метод	0.1	Закрепление отсутствует
4	232550.52	228693.21	Картометрический метод	0.1	Закрепление отсутствует
5	232531.40	228672.28	Картометрический метод	0.1	Закрепление отсутствует
6	232521.70	228662.25	Картометрический метод	0.1	Закрепление отсутствует
7	232508.97	228648.35	Картометрический метод	0.1	Закрепление отсутствует
8	232494.29	228634.60	Картометрический метод	0.1	Закрепление отсутствует
9	232485.50	228626.24	Картометрический метод	0.1	Закрепление отсутствует
10	232479.62	228620.66	Картометрический метод	0.1	Закрепление отсутствует
11	232473.18	228614.10	Картометрический метод	0.1	Закрепление отсутствует
12	232465.42	228606.00	Картометрический метод	0.1	Закрепление отсутствует
13	232470.71	228600.66	Картометрический метод	0.1	Закрепление отсутствует
14	232479.16	228592.16	Картометрический метод	0.1	Закрепление отсутствует
15	232485.81	228585.87	Картометрический метод	0.1	Закрепление отсутствует
16	232489.34	228583.71	Картометрический метод	0.1	Закрепление отсутствует
17	232491.85	228585.37	Картометрический метод	0.1	Закрепление отсутствует
18	232489.63	228588.71	Картометрический метод	0.1	Закрепление отсутствует
19	232489.25	228588.45	Картометрический метод	0.1	Закрепление отсутствует
20	232488.25	228589.06	Картометрический метод	0.1	Закрепление отсутствует
21	232481.96	228595.02	Картометрический метод	0.1	Закрепление отсутствует
22	232473.55	228603.48	Картометрический метод	0.1	Закрепление отсутствует

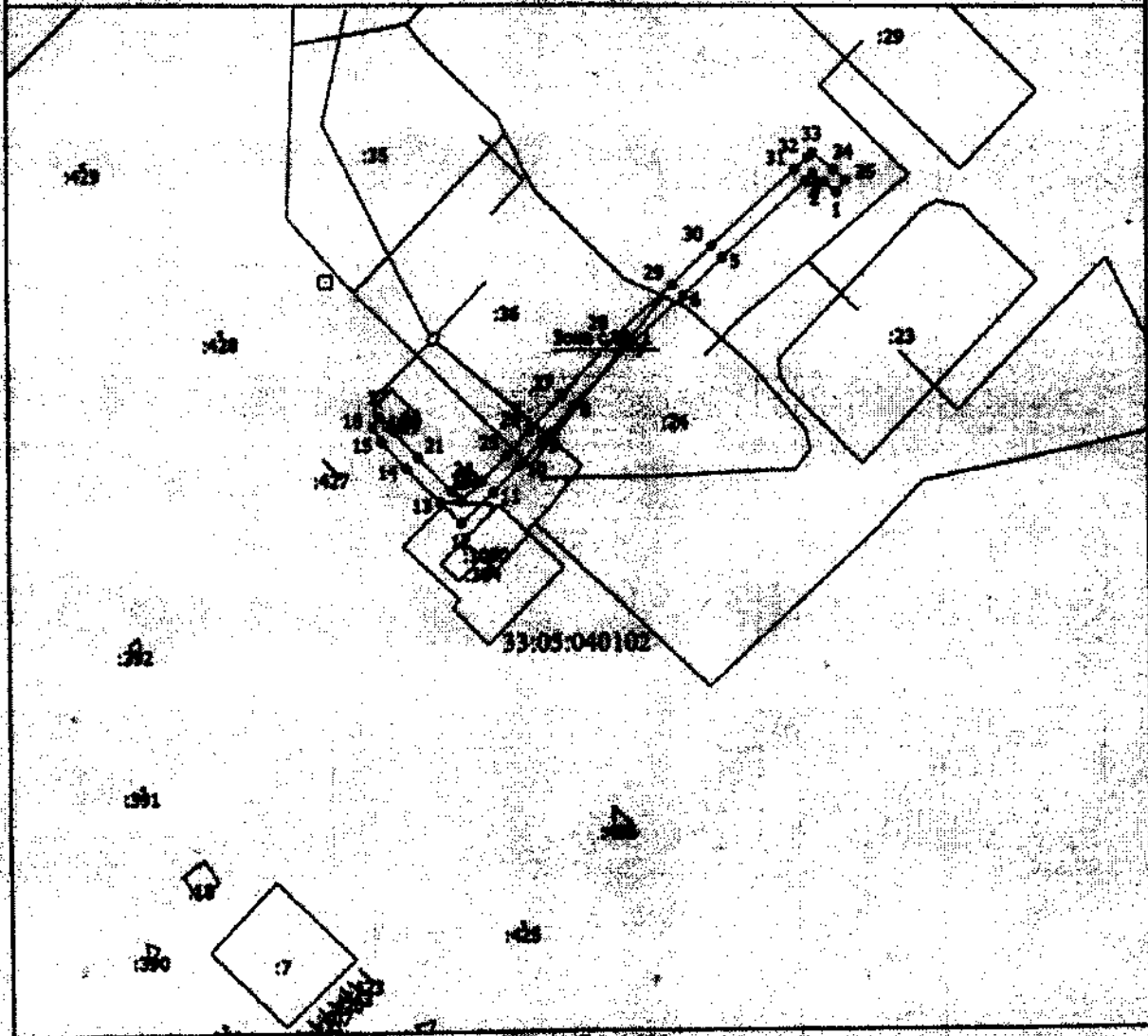
2. Сведения о характерных точках границ объекта

Обозначение характерных точек границ	Координаты, м		Метод определения координат характерной точки	Средняя квадратическая погрешность положения характерной точки (M _t), м	Описание обозначения точки на местности (при наличии)
	X	Y			
1	2	3	4	5	6
23	232471.01	228606.04	Картометрический метод	0.1	Закрепление отсутствует
24	232476.05	228611.31	Картометрический метод	0.1	Закрепление отсутствует
25	232482.43	228617.81	Картометрический метод	0.1	Закрепление отсутствует
26	232488.25	228623.34	Картометрический метод	0.1	Закрепление отсутствует
27	232497.03	228631.69	Картометрический метод	0.1	Закрепление отсутствует
28	232511.82	228645.54	Картометрический метод	0.1	Закрепление отсутствует
29	232524.61	228659.51	Картометрический метод	0.1	Закрепление отсутствует
30	232534.32	228669.54	Картометрический метод	0.1	Закрепление отсутствует
31	232553.44	228690.48	Картометрический метод	0.1	Закрепление отсутствует
32	232556.43	228693.61	Картометрический метод	0.1	Закрепление отсутствует
33	232557.62	228694.90	Картометрический метод	0.1	Закрепление отсутствует
34	232553.29	228700.27	Картометрический метод	0.1	Закрепление отсутствует
35	232550.71	228703.50	Картометрический метод	0.1	Закрепление отсутствует
1	232547.59	228701.01	Картометрический метод	0.1	Закрепление отсутствует

3. Сведения о характерных точках части (частей) границы объекта

Обозначение характерных точек части границы	Координаты, м		Метод определения координат характерной точки	Средняя квадратическая погрешность положения характерной точки (M _t), м	Описание обозначения точки на местности (при наличии)
	X	Y			
1	2	3	4	5	6
-	-	-	-	-	-

Лист 4
 План границ объекта




Масштаб 1:1000

Условные обозначения

- Вновь образованная часть границы, сведения о которой достоятели для определения ее местоположения
- Зона с ОУ 1 - Зона с особыми условиями использования территории Зона с ОУ 1
- 1 - Обозначение новой характерной точки
- 2 - Cadaстровый номер земельного участка
- Существующая часть границы, сведения в ЕГРН сведения о которой достоятели для определения ее местоположения

33:05:040102 - Номер кадастрового квартала



Подпись _____

Дата " 1 " 12 20 г.

Место для отписки печати (при наличии) лица, составившего описание местоположения границ объекта

**Текстовое описание местоположения границ
населенных пунктов, территориальных зон, особо охраняемых природных
территорий, зон с особыми условиями использования территорий**

Прохождение границы		Описание прохождения границы
от точки	до точки	
1	2	3
1	2	в границах МО Селецкое (сельское поселение)
2	3	в границах МО Селецкое (сельское поселение)
3	4	в границах МО Селецкое (сельское поселение)
4	5	в границах МО Селецкое (сельское поселение)
5	6	в границах МО Селецкое (сельское поселение)
6	7	в границах МО Селецкое (сельское поселение)
7	8	в границах МО Селецкое (сельское поселение)
8	9	в границах МО Селецкое (сельское поселение)
9	10	в границах МО Селецкое (сельское поселение)
10	11	в границах МО Селецкое (сельское поселение)
11	12	в границах МО Селецкое (сельское поселение)
12	13	в границах МО Селецкое (сельское поселение)
13	14	в границах МО Селецкое (сельское поселение)
14	15	в границах МО Селецкое (сельское поселение)
15	16	в границах МО Селецкое (сельское поселение)
16	17	в границах МО Селецкое (сельское поселение)
17	18	в границах МО Селецкое (сельское поселение)
18	19	в границах МО Селецкое (сельское поселение)
19	20	в границах МО Селецкое (сельское поселение)
20	21	в границах МО Селецкое (сельское поселение)
21	22	в границах МО Селецкое (сельское поселение)
22	23	в границах МО Селецкое (сельское поселение)
23	24	в границах МО Селецкое (сельское поселение)
24	25	в границах МО Селецкое (сельское поселение)
25	26	в границах МО Селецкое (сельское поселение)
26	27	в границах МО Селецкое (сельское поселение)
27	28	в границах МО Селецкое (сельское поселение)
28	29	в границах МО Селецкое (сельское поселение)
29	30	в границах МО Селецкое (сельское поселение)
30	31	в границах МО Селецкое (сельское поселение)
31	32	в границах МО Селецкое (сельское поселение)
32	33	в границах МО Селецкое (сельское поселение)
33	34	в границах МО Селецкое (сельское поселение)
34	35	в границах МО Селецкое (сельское поселение)
35	1	в границах МО Селецкое (сельское поселение)

ОПИСАНИЕ МЕСТОПОЛОЖЕНИЯ ГРАНИЦ**Зона с особыми условиями использования территории-охранная зона
объекта: "Газопровод магистральный с-з Суздальский"**

(наименование объекта, местоположение границ которого описано (далее - объект))

Раздел 1**Сведения об объекте**

№ п/п	Характеристики объекта	Описание характеристик
1	2	3
1.	Местоположение объекта	601263, Владимирская область, район Суздальский, поселок Красногвардейский
2.	Площадь объекта +/- величина погрешности определения площади (P +/- Дельта P)	6829 +/- 29 м ²
3.	Иные характеристики объекта	-

Раздел 2

Сведения о местоположении границ объекта

1. Система координат МСК-33

2. Сведения о характерных точках границ объекта

Обозначение характерных точек границ	Координаты, м		Метод определения координат характерной точки	Средняя квадратическая погрешность положения характерной точки (M _t), м	Описание обозначения точки на местности (при наличии)
	X	Y			
1	2	3	4	5	6
1	233633.77	229690.65	Картометрический метод	0.1	Закрепление отсутствует
2	233592.43	229643.92	Картометрический метод	0.1	Закрепление отсутствует
3	233550.74	229586.80	Картометрический метод	0.1	Закрепление отсутствует
4	233488.96	229486.29	Картометрический метод	0.1	Закрепление отсутствует
5	233416.91	229371.31	Картометрический метод	0.1	Закрепление отсутствует
6	233389.18	229323.09	Картометрический метод	0.1	Закрепление отсутствует
7	233347.58	229274.93	Картометрический метод	0.1	Закрепление отсутствует
8	233318.71	229247.33	Картометрический метод	0.1	Закрепление отсутствует
9	233318.89	229244.20	Картометрический метод	0.1	Закрепление отсутствует
10	233321.79	229237.91	Картометрический метод	0.1	Закрепление отсутствует
11	233347.44	229198.37	Картометрический метод	0.1	Закрепление отсутствует
12	233350.23	229192.87	Картометрический метод	0.1	Закрепление отсутствует
13	233345.88	229191.60	Картометрический метод	0.1	Закрепление отсутствует
14	233316.88	229171.07	Картометрический метод	0.1	Закрепление отсутствует
15	233282.96	229147.76	Картометрический метод	0.1	Закрепление отсутствует
16	233231.39	229112.72	Картометрический метод	0.1	Закрепление отсутствует
17	233186.40	229085.69	Картометрический метод	0.1	Закрепление отсутствует
18	233168.91	229074.48	Картометрический метод	0.1	Закрепление отсутствует
19	233114.80	229039.76	Картометрический метод	0.1	Закрепление отсутствует
20	233113.68	229039.04	Картометрический метод	0.1	Закрепление отсутствует
21	233055.83	229002.09	Картометрический метод	0.1	Закрепление отсутствует
22	233018.63	228979.40	Картометрический метод	0.1	Закрепление отсутствует

2. Сведения о характерных точках границ объекта

Обозначение характерных точек границ	Координаты, м		Метод определения координат характерной точки	Средняя квадратическая погрешность положения характерной точки (M _t), м	Описание обозначения точки на местности (при наличии)
	X	Y			
1	2	3	4	5	6
23	233033.88	228956.37	Картометрический метод	0.1	Закрепление отсутствует
24	233035.95	228952.54	Картометрический метод	0.1	Закрепление отсутствует
25	232986.22	228917.94	Картометрический метод	0.1	Закрепление отсутствует
26	232832.32	228783.85	Картометрический метод	0.1	Закрепление отсутствует
27	232819.78	228796.62	Картометрический метод	0.1	Закрепление отсутствует
28	232797.02	228818.54	Картометрический метод	0.1	Закрепление отсутствует
29	232741.44	228765.79	Картометрический метод	0.1	Закрепление отсутствует
30	232735.74	228771.12	Картометрический метод	0.1	Закрепление отсутствует
31	232714.56	228791.58	Картометрический метод	0.1	Закрепление отсутствует
32	232703.80	228801.63	Картометрический метод	0.1	Закрепление отсутствует
33	232673.62	228833.94	Картометрический метод	0.1	Закрепление отсутствует
34	232629.79	228798.95	Картометрический метод	0.1	Закрепление отсутствует
35	232614.02	228781.41	Картометрический метод	0.1	Закрепление отсутствует
36	232601.45	228766.85	Картометрический метод	0.1	Закрепление отсутствует
37	232577.61	228738.20	Картометрический метод	0.1	Закрепление отсутствует
38	232565.38	228723.84	Картометрический метод	0.1	Закрепление отсутствует
39	232546.83	228702.64	Картометрический метод	0.1	Закрепление отсутствует
40	232549.84	228700.00	Картометрический метод	0.1	Закрепление отсутствует
41	232568.41	228721.23	Картометрический метод	0.1	Закрепление отсутствует
42	232580.67	228735.62	Картометрический метод	0.1	Закрепление отсутствует
43	232604.50	228764.26	Картометрический метод	0.1	Закрепление отсутствует
44	232617.02	228778.77	Картометрический метод	0.1	Закрепление отсутствует
45	232632.54	228796.03	Картометрический метод	0.1	Закрепление отсутствует
46	232673.22	228828.50	Картометрический метод	0.1	Закрепление отсутствует
47	232700.97	228798.80	Картометрический метод	0.1	Закрепление отсутствует
48	232711.80	228788.68	Картометрический метод	0.1	Закрепление отсутствует

2. Сведения о характерных точках границ объекта

Обозначение характерных точек границ	Координаты, м		Метод определения координат характерной точки	Средняя квадратическая погрешность положения характерной точки (M _t), м	Описание обозначения точки на местности (при наличии)
	X	Y			
1	2	3	4	5	6
49	232732.99	228768.22	Картометрический метод	0.1	Закрепление отсутствует
50	232741.45	228760.29	Картометрический метод	0.1	Закрепление отсутствует
51	232797.00	228813.01	Картометрический метод	0.1	Закрепление отсутствует
52	232816.96	228793.78	Картометрический метод	0.1	Закрепление отсутствует
53	232832.11	228778.36	Картометрический метод	0.1	Закрепление отсутствует
54	232988.69	228914.78	Картометрический метод	0.1	Закрепление отсутствует
55	233041.17	228951.30	Картометрический метод	0.1	Закрепление отсутствует
56	233037.31	228958.42	Картометрический метод	0.1	Закрепление отсутствует
57	233024.26	228978.15	Картометрический метод	0.1	Закрепление отсутствует
58	233057.94	228998.70	Картометрический метод	0.1	Закрепление отсутствует
59	233115.83	229035.68	Картометрический метод	0.1	Закрепление отсутствует
60	233116.96	229036.40	Картометрический метод	0.1	Закрепление отсутствует
61	233171.07	229071.12	Картометрический метод	0.1	Закрепление отсутствует
62	233188.51	229082.29	Картометрический метод	0.1	Закрепление отсутствует
63	233233.55	229109.35	Картометрический метод	0.1	Закрепление отсутствует
64	233285.21	229144.46	Картометрический метод	0.1	Закрепление отсутствует
65	233319.17	229167.79	Картометрический метод	0.1	Закрепление отсутствует
66	233347.65	229187.95	Картометрический метод	0.1	Закрепление отсутствует
67	233355.96	229190.39	Картометрический метод	0.1	Закрепление отсутствует
68	233350.92	229200.37	Картометрический метод	0.1	Закрепление отсутствует
69	233325.31	229239.85	Картометрический метод	0.1	Закрепление отсутствует
70	233322.84	229245.18	Картометрический метод	0.1	Закрепление отсутствует
71	233322.81	229245.71	Картометрический метод	0.1	Закрепление отсутствует
72	233350.49	229272.17	Картометрический метод	0.1	Закрепление отсутствует
73	233392.46	229320.76	Картометрический метод	0.1	Закрепление отсутствует
74	233420.34	229369.25	Картометрический метод	0.1	Закрепление отсутствует

2. Сведения о характерных точках границ объекта

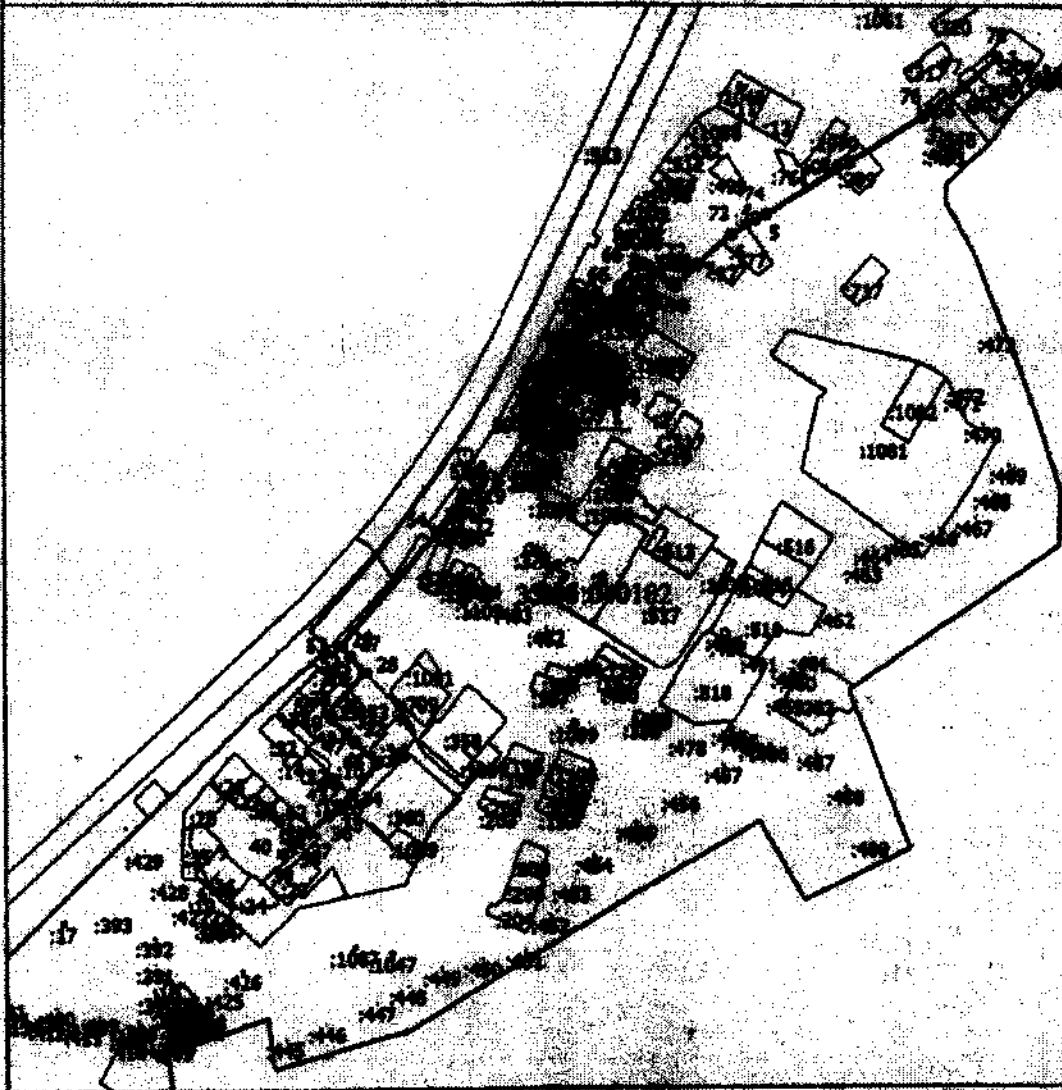
Обозначение характерных точек границ	Координаты, м		Метод определения координат характерной точки	Средняя квадратическая погрешность положения характерной точки (Mt), м	Описание обозначения точки на местности (при наличии)
	X	Y			
1	2	3	4	5	6
75	233492.36	229484.18	Картометрический метод	0.1	Закрепление отсутствует
76	233554.07	229584.57	Картометрический метод	0.1	Закрепление отсутствует
77	233595.55	229641.41	Картометрический метод	0.1	Закрепление отсутствует
78	233636.76	229688.00	Картометрический метод	0.1	Закрепление отсутствует
1	233633.77	229690.65	Картометрический метод	0.1	Закрепление отсутствует

3. Сведения о характерных точках части (частей) границы объекта

Обозначение характерных точек части границы	Координаты, м		Метод определения координат характерной точки	Средняя квадратическая погрешность положения характерной точки (Mt), м	Описание обозначения точки на местности (при наличии)
	X	Y			
1	2	3	4	5	6
-	-	-	-	-	-

Район 4

План границ объекта



Масштаб 1:500

Условные обозначения

- Вновь образованная часть границы, сведения о которой достаточны для определения ее местоположения
- Зона с ОУ 1 - Зона с особыми условиями использования территории Зона с ОУ 1
- 1 - Обозначение новой характерной точки
- 2 - Кадастровый номер земельного участка
- Существующая часть границы, информация в ЕГРН сведения о которой достаточны для определения ее местоположения
- Границы функционального назначения
- Границы кадастрового квартала
- 33:05:040102 - Номер кадастрового квартала

Подпись _____



Дата " 1 " 12 20 г.

Место для описания (с указанием координат) места составления описания местоположения границ объекта

**Текстовое описание местоположения границ
населенных пунктов, территориальных зон, особо охраняемых природных
территорий, зон с особыми условиями использования территорий**

Прохождение границы		Описание прохождения границы
от точки	до точки	
1	2	3
1	2	в границах МО Селецкое (сельское поселение)
2	3	в границах МО Селецкое (сельское поселение)
3	4	в границах МО Селецкое (сельское поселение)
4	5	в границах МО Селецкое (сельское поселение)
5	6	в границах МО Селецкое (сельское поселение)
6	7	в границах МО Селецкое (сельское поселение)
7	8	в границах МО Селецкое (сельское поселение)
8	9	в границах МО Селецкое (сельское поселение)
9	10	в границах МО Селецкое (сельское поселение)
10	11	в границах МО Селецкое (сельское поселение)
11	12	в границах МО Селецкое (сельское поселение)
12	13	в границах МО Селецкое (сельское поселение)
13	14	в границах МО Селецкое (сельское поселение)
14	15	в границах МО Селецкое (сельское поселение)
15	16	в границах МО Селецкое (сельское поселение)
16	17	в границах МО Селецкое (сельское поселение)
17	18	в границах МО Селецкое (сельское поселение)
18	19	в границах МО Селецкое (сельское поселение)
19	20	в границах МО Селецкое (сельское поселение)
20	21	в границах МО Селецкое (сельское поселение)
21	22	в границах МО Селецкое (сельское поселение)
22	23	в границах МО Селецкое (сельское поселение)
23	24	в границах МО Селецкое (сельское поселение)
24	25	в границах МО Селецкое (сельское поселение)
25	26	в границах МО Селецкое (сельское поселение)
26	27	в границах МО Селецкое (сельское поселение)
27	28	в границах МО Селецкое (сельское поселение)
28	29	в границах МО Селецкое (сельское поселение)
29	30	в границах МО Селецкое (сельское поселение)
30	31	в границах МО Селецкое (сельское поселение)
31	32	в границах МО Селецкое (сельское поселение)
32	33	в границах МО Селецкое (сельское поселение)
33	34	в границах МО Селецкое (сельское поселение)
34	35	в границах МО Селецкое (сельское поселение)
35	36	в границах МО Селецкое (сельское поселение)
36	37	в границах МО Селецкое (сельское поселение)

**Текстовое описание местоположения границ
населенных пунктов, территориальных зон, особо охраняемых природных
территорий, зон с особыми условиями использования территорий**

Прохождение границы		Описание прохождения границы
от точки	до точки	
1	2	3
37	38	в границах МО Селецкое (сельское поселение)
38	39	в границах МО Селецкое (сельское поселение)
39	40	в границах МО Селецкое (сельское поселение)
40	41	в границах МО Селецкое (сельское поселение)
41	42	в границах МО Селецкое (сельское поселение)
42	43	в границах МО Селецкое (сельское поселение)
43	44	в границах МО Селецкое (сельское поселение)
44	45	в границах МО Селецкое (сельское поселение)
45	46	в границах МО Селецкое (сельское поселение)
46	47	в границах МО Селецкое (сельское поселение)
47	48	в границах МО Селецкое (сельское поселение)
48	49	в границах МО Селецкое (сельское поселение)
49	50	в границах МО Селецкое (сельское поселение)
50	51	в границах МО Селецкое (сельское поселение)
51	52	в границах МО Селецкое (сельское поселение)
52	53	в границах МО Селецкое (сельское поселение)
53	54	в границах МО Селецкое (сельское поселение)
54	55	в границах МО Селецкое (сельское поселение)
55	56	в границах МО Селецкое (сельское поселение)
56	57	в границах МО Селецкое (сельское поселение)
57	58	в границах МО Селецкое (сельское поселение)
58	59	в границах МО Селецкое (сельское поселение)
59	60	в границах МО Селецкое (сельское поселение)
60	61	в границах МО Селецкое (сельское поселение)
61	62	в границах МО Селецкое (сельское поселение)
62	63	в границах МО Селецкое (сельское поселение)
63	64	в границах МО Селецкое (сельское поселение)
64	65	в границах МО Селецкое (сельское поселение)
65	66	в границах МО Селецкое (сельское поселение)
66	67	в границах МО Селецкое (сельское поселение)
67	68	в границах МО Селецкое (сельское поселение)
68	69	в границах МО Селецкое (сельское поселение)
69	70	в границах МО Селецкое (сельское поселение)
70	71	в границах МО Селецкое (сельское поселение)
71	72	в границах МО Селецкое (сельское поселение)
72	73	в границах МО Селецкое (сельское поселение)

**Текстовое описание местоположения границ
населенных пунктов, территориальных зон, особо охраняемых природных
территорий, зон с особыми условиями использования территорий**

Прохождение границы		Описание прохождения границы
от точки	до точки	
1	2	3
73	74	в границах МО Селецкое (сельское поселение)
74	75	в границах МО Селецкое (сельское поселение)
75	76	в границах МО Селецкое (сельское поселение)
76	77	в границах МО Селецкое (сельское поселение)
77	78	в границах МО Селецкое (сельское поселение)
78	1	в границах МО Селецкое (сельское поселение)

Blank area for additional text or notes.

ОПИСАНИЕ МЕСТОПОЛОЖЕНИЯ ГРАНИЦ

**Зона с особыми условиями использования территории-охранная зона
объекта: "Газопровод дворовой ул. Иринина 1,2,3,4,5,6, ул. Октябрьская 15,16 с-з
Суздальский"**

(наименование объекта, местоположение границ которого описано (далее - объект))

Раздел 1**Сведения об объекте**

№ п/п	Характеристики объекта	Описание характеристик
1	2	3
1.	Местоположение объекта	601263, Владимирская область, район Суздальский, поселок Красногвардейский
2.	Площадь объекта +/- величина погрешности определения площади (P +/- Дельта P)	1897 +/- 15 м ²
3.	Иные характеристики объекта	-

Раздел 2

Сведения о местоположении границ объекта

1. Система координат МСК-33

2. Сведения о характерных точках границ объекта

Обозначение характерных точек границ	Координаты, м		Метод определения координат характерной точки	Средняя квадратическая погрешность положения характерной точки (M), м	Описание обозначения точки на местности (при наличии)
	X	Y			
1	2	3	4	5	6
1	233366.92	229202.73	Картометрический метод	0.1	Закрепление отсутствует
2	233355.42	229220.93	Картометрический метод	0.1	Закрепление отсутствует
3	233352.04	229218.80	Картометрический метод	0.1	Закрепление отсутствует
4	233363.53	229200.59	Картометрический метод	0.1	Закрепление отсутствует
5	233352.03	229193.32	Картометрический метод	0.1	Закрепление отсутствует
6	233354.16	229189.94	Картометрический метод	0.1	Закрепление отсутствует
7	233423.24	229233.56	Картометрический метод	0.1	Закрепление отсутствует
8	233458.24	229261.56	Картометрический метод	0.1	Закрепление отсутствует
9	233490.09	229289.77	Картометрический метод	0.1	Закрепление отсутствует
10	233508.86	229317.43	Картометрический метод	0.1	Закрепление отсутствует
11	233520.60	229335.47	Картометрический метод	0.1	Закрепление отсутствует
12	233525.07	229358.58	Картометрический метод	0.1	Закрепление отсутствует
13	233516.71	229380.43	Картометрический метод	0.1	Закрепление отсутствует
14	233511.05	229398.19	Картометрический метод	0.1	Закрепление отсутствует
15	233510.47	229400.03	Картометрический метод	0.1	Закрепление отсутствует
16	233477.87	229398.35	Картометрический метод	0.1	Закрепление отсутствует
17	233478.03	229394.35	Картометрический метод	0.1	Закрепление отсутствует
18	233507.70	229395.53	Картометрический метод	0.1	Закрепление отсутствует
19	233512.90	229379.21	Картометрический метод	0.1	Закрепление отсутствует
20	233520.93	229358.22	Картометрический метод	0.1	Закрепление отсутствует
21	233516.82	229337.00	Картометрический метод	0.1	Закрепление отсутствует
22	233516.06	229335.82	Картометрический метод	0.1	Закрепление отсутствует

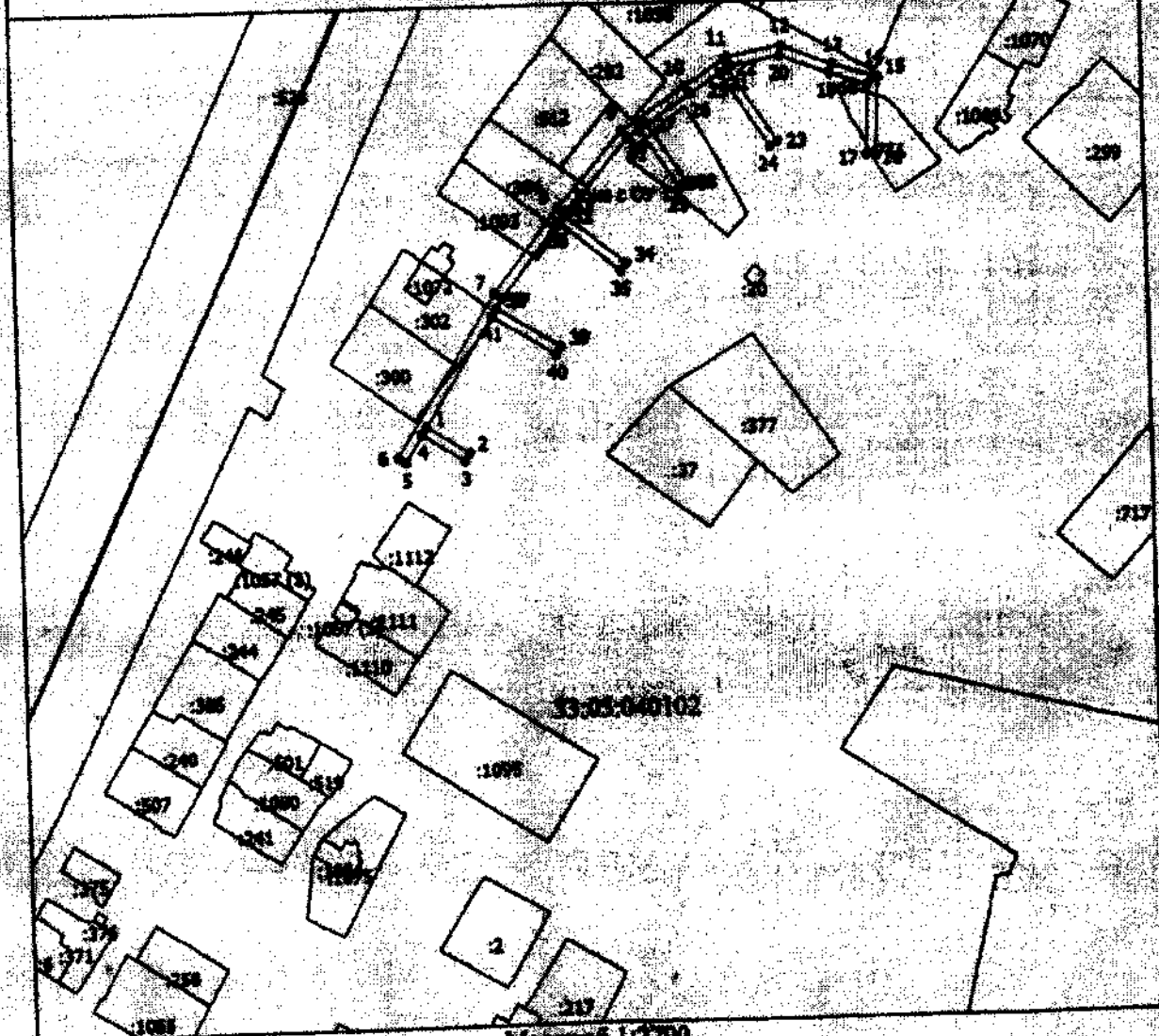
2. Сведения о характерных точках границ объекта

Обозначение характерных точек границ	Координаты, м		Метод определения координат характерной точки	Средняя квадратическая погрешность положения характерной точки (Mf), м	Описание обозначения точки на местности (при наличии)
	X	Y			
1	2	3	4	5	6
23	233484.55	229356.33	Картометрический метод	0.1	Закрепление отсутствует
24	233482.37	229352.98	Картометрический метод	0.1	Закрепление отсутствует
25	233513.88	229332.47	Картометрический метод	0.1	Закрепление отсутствует
26	233505.53	229319.64	Картометрический метод	0.1	Закрепление отсутствует
27	233492.61	229300.61	Картометрический метод	0.1	Закрепление отсутствует
28	233467.80	229317.45	Картометрический метод	0.1	Закрепление отсутствует
29	233465.56	229314.14	Картометрический метод	0.1	Закрепление отсутствует
30	233490.36	229297.30	Картометрический метод	0.1	Закрепление отсутствует
31	233487.06	229292.43	Картометрический метод	0.1	Закрепление отсутствует
32	233455.66	229264.62	Картометрический метод	0.1	Закрепление отсутствует
33	233455.07	229264.15	Картометрический метод	0.1	Закрепление отсутствует
34	233434.21	229290.23	Картометрический метод	0.1	Закрепление отсутствует
35	233431.08	229287.73	Картометрический метод	0.1	Закрепление отсутствует
36	233451.95	229261.65	Картометрический метод	0.1	Закрепление отсутствует
37	233420.92	229236.83	Картометрический метод	0.1	Закрепление отсутствует
38	233416.63	229234.12	Картометрический метод	0.1	Закрепление отсутствует
39	233399.46	229261.31	Картометрический метод	0.1	Закрепление отсутствует
40	233396.08	229259.17	Картометрический метод	0.1	Закрепление отсутствует
41	233413.25	229231.98	Картометрический метод	0.1	Закрепление отсутствует
1	233366.92	229202.73	Картометрический метод	0.1	Закрепление отсутствует

3. Сведения о характерных точках части (частей) границы объекта

Обозначение характерных точек части границы	Координаты, м		Метод определения координат характерной точки	Средняя квадратическая погрешность положения характерной точки (Mf), м	Описание обозначения точки на местности (при наличии)
	X	Y			
1	2	3	4	5	6
-	-	-	-	-	-

Рисунок 4
План границ объекта




Масштаб 1:2700

Условные обозначения

- вновь образованная часть границы, сведения о которой достояны для определения ее местоположения
- зона с особыми условиями использования территории Зона с ОУ 1
- 1 - обозначение новой характерной точки
- 2 - кадастровый номер земельного участка
- существующая часть границы, сведения о которой достояны для определения ее местоположения
- граница кадастрового квартала

33:05:040102



Подпись _____

Дата " 1 " 10 10

Место для подписи и печати (подпись) лица, осуществляющего проверку местоположения границ объекта

**Текстовое описание местоположения границ
населенных пунктов, территориальных зон, особо охраняемых природных
территорий, зон с особыми условиями использования территорий**

Прохождение границы		Описание прохождения границы
от точки	до точки	
1	2	3
1	2	в границах МО Селецкое с/п
2	3	в границах МО Селецкое с/п
3	4	в границах МО Селецкое с/п
4	5	в границах МО Селецкое с/п
5	6	в границах МО Селецкое с/п
6	7	в границах МО Селецкое с/п
7	8	в границах МО Селецкое с/п
8	9	в границах МО Селецкое с/п
9	10	в границах МО Селецкое с/п
10	11	в границах МО Селецкое с/п
11	12	в границах МО Селецкое с/п
12	13	в границах МО Селецкое с/п
13	14	в границах МО Селецкое с/п
14	15	в границах МО Селецкое с/п
15	16	в границах МО Селецкое с/п
16	17	в границах МО Селецкое с/п
17	18	в границах МО Селецкое с/п
18	19	в границах МО Селецкое с/п
19	20	в границах МО Селецкое с/п
20	21	в границах МО Селецкое с/п
21	22	в границах МО Селецкое с/п
22	23	в границах МО Селецкое с/п
23	24	в границах МО Селецкое с/п
24	25	в границах МО Селецкое с/п
25	26	в границах МО Селецкое с/п
26	27	в границах МО Селецкое с/п
27	28	в границах МО Селецкое с/п
28	29	в границах МО Селецкое с/п
29	30	в границах МО Селецкое с/п
30	31	в границах МО Селецкое с/п
31	32	в границах МО Селецкое с/п
32	33	в границах МО Селецкое с/п
33	34	в границах МО Селецкое с/п
34	35	в границах МО Селецкое с/п
35	36	в границах МО Селецкое с/п
36	37	в границах МО Селецкое с/п

**Текстовое описание местоположения границ
населенных пунктов, территориальных зон, особо охраняемых природных
территорий, зон с особыми условиями использования территорий**

Прохождение границы		Описание прохождения границы
от точки	до точки	
1	2	3
37	38	в границах МО Селецкое с/п
38	39	в границах МО Селецкое с/п
39	40	в границах МО Селецкое с/п
40	41	в границах МО Селецкое с/п
41	1	в границах МО Селецкое с/п

--	--	--

ОПИСАНИЕ МЕСТОПОЛОЖЕНИЯ ГРАНИЦ

**Зона с особыми условиями использования территории-охранная зона
объекта: "Газопровод низкого давления", расположенного(местоположение):
Владимирская область, Суздальский район, пос. Красногвардейский, ул. Иринина, д.
79,80,87,88**

(наименование объекта, местоположение границ которого описано (далее - объект))

Раздел 1**Сведения об объекте**

№ п/п	Характеристики объекта	Описание характеристик
1	2	3
1.	Местоположение объекта	601263, Владимирская область, район Суздальский, поселок Красногвардейский
2.	Площадь объекта +/- величина погрешности определения площади (Р +/- Дельта Р)	337 +/- 6 м ²
3.	Иные характеристики объекта	-

Раздел 2

Сведения о местоположении границ объекта

1. Система координат МСК-33

2. Сведения о характерных точках границ объекта

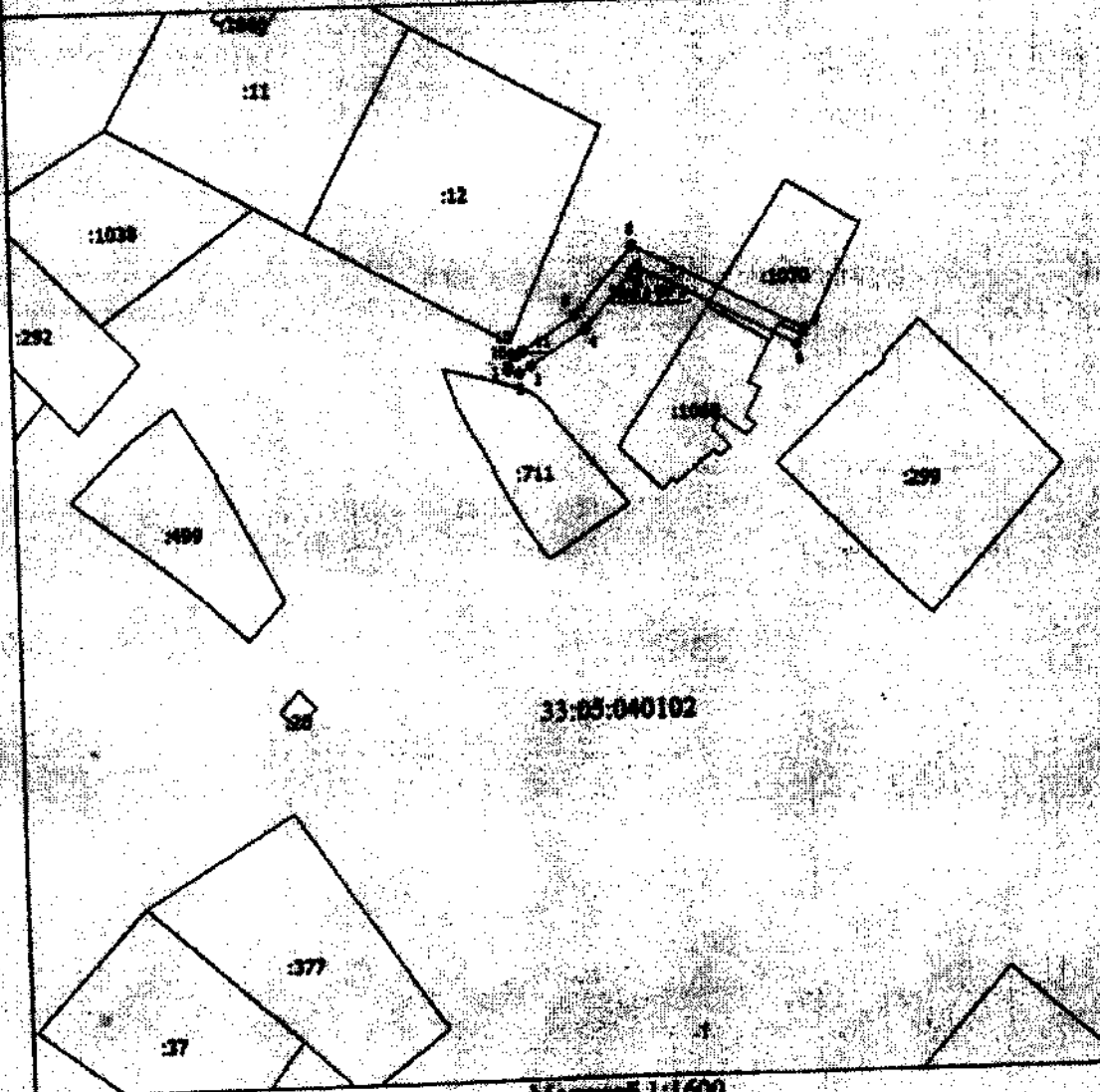
Обозначение характерных точек границ	Координаты, м		Метод определения координат характерной точки	Средняя квадратическая погрешность положения характерной точки (M), м	Описание обозначения точки на местности (при наличии)
	X	Y			
1	2	3	4	5	6
1	233506.88	229398.11	Картометрический метод	0.1	Закрепление отсутствует
2	233506.01	229400.87	Картометрический метод	0.1	Закрепление отсутствует
3	233507.80	229403.76	Картометрический метод	0.1	Закрепление отсутствует
4	233516.25	229416.99	Картометрический метод	0.1	Закрепление отсутствует
5	233530.51	229429.60	Картометрический метод	0.1	Закрепление отсутствует
6	233511.44	229467.66	Картометрический метод	0.1	Закрепление отсутствует
7	233515.01	229469.45	Картометрический метод	0.1	Закрепление отсутствует
8	233535.46	229428.64	Картометрический метод	0.1	Закрепление отсутствует
9	233519.32	229414.36	Картометрический метод	0.1	Закрепление отсутствует
10	233511.19	229401.63	Картометрический метод	0.1	Закрепление отсутствует
11	233510.38	229400.32	Картометрический метод	0.1	Закрепление отсутствует
12	233510.69	229399.31	Картометрический метод	0.1	Закрепление отсутствует
1	233506.88	229398.11	Картометрический метод	0.1	Закрепление отсутствует

3. Сведения о характерных точках части (частей) границы объекта

Обозначение характерных точек части границы	Координаты, м		Метод определения координат характерной точки	Средняя квадратическая погрешность положения характерной точки (M), м	Описание обозначения точки на местности (при наличии)
	X	Y			
1	2	3	4	5	6
-	-	-	-	-	-

Лист 4

План границ объекта



Масштаб 1:1600

Условные обозначения

- вновь образованная часть границ, сведения о которой достояны для определения ее местоположения
- Зона с ОУ 1 - зона с особыми условиями использования территории Зона с ОУ 1
- 1 - обозначение новой характерной точки
- :2 - кадастровый номер земельного участка
- существующая часть границ, сведения о которой достояны для определения ее местоположения



Подпись

Дата 1 10 10 г.

Место для отнесения границ (или казначей) к числу государственных земель Российской Федерации

**Текстовое описание местоположения границ
населенных пунктов, территориальных зон, особо охраняемых природных
территорий, зон с особыми условиями использования территорий**

Прохождение границы		Описание прохождения границы
от точки	до точки	
1	2	3
1	2	в границах МО Селецкое(сельское поселение)
2	3	в границах МО Селецкое(сельское поселение)
3	4	в границах МО Селецкое(сельское поселение)
4	5	в границах МО Селецкое(сельское поселение)
5	6	в границах МО Селецкое(сельское поселение)
6	7	в границах МО Селецкое(сельское поселение)
7	8	в границах МО Селецкое(сельское поселение)
8	9	в границах МО Селецкое(сельское поселение)
9	10	в границах МО Селецкое(сельское поселение)
10	11	в границах МО Селецкое(сельское поселение)
11	12	в границах МО Селецкое(сельское поселение)
12	1	в границах МО Селецкое(сельское поселение)

ОПИСАНИЕ МЕСТОПОЛОЖЕНИЯ ГРАНИЦ

**Зона с особыми условиями использования территории-охранная зона
объекта: "Газопровод низкого давления", расположенного (местоположение)
: Владимирская область, Суздальский
район, пос. Красногвардейский, ул. Иренина, д. 6, 8, 10, 12, 24**

(наименование объекта, местоположение границ которого описано (далее - объект))

Раздел 1**Сведения об объекте**

№ п/п	Характеристики объекта	Описание характеристик
1	2	3
1.	Местоположение объекта	601263, Владимирская область, район Суздальский, поселок Красногвардейский
2.	Площадь объекта +/- величина погрешности определения площади (P +/- Дельта P)	261 +/- 6 м ²
3.	Иные характеристики объекта	-

Раздел 2

Сведения о местоположении границ объекта

1. Система координат МСК-33

2. Сведения о характерных точках границ объекта

Обозначение характерных точек границ	Координаты, м		Метод определения координат характерной точки	Средняя квадратическая погрешность положения характерной точки (M _t), м	Описание обозначения точки на местности (при наличии)
	X	Y			
1	2	3	4	5	6
1	233409.38	229354.21	Картометрический метод	0.1	Закрепление отсутствует
2	233398.08	229360.70	Картометрический метод	0.1	Закрепление отсутствует
3	233400.07	229364.17	Картометрический метод	0.1	Закрепление отсутствует
4	233411.37	229357.67	Картометрический метод	0.1	Закрепление отсутствует
1	233409.38	229354.21	Картометрический метод	0.1	Закрепление отсутствует
5	233434.42	229395.50	Картометрический метод	0.1	Закрепление отсутствует
6	233423.86	229402.12	Картометрический метод	0.1	Закрепление отсутствует
7	233425.99	229405.51	Картометрический метод	0.1	Закрепление отсутствует
8	233436.55	229398.89	Картометрический метод	0.1	Закрепление отсутствует
5	233434.42	229395.50	Картометрический метод	0.1	Закрепление отсутствует
9	233460.16	229436.57	Картометрический метод	0.1	Закрепление отсутствует
10	233449.28	229443.39	Картометрический метод	0.1	Закрепление отсутствует
11	233451.41	229446.78	Картометрический метод	0.1	Закрепление отсутствует
12	233462.29	229439.96	Картометрический метод	0.1	Закрепление отсутствует
9	233460.16	229436.57	Картометрический метод	0.1	Закрепление отсутствует
13	233485.99	229477.79	Картометрический метод	0.1	Закрепление отсутствует
14	233474.66	229484.89	Картометрический метод	0.1	Закрепление отсутствует
15	233476.78	229488.28	Картометрический метод	0.1	Закрепление отсутствует
16	233488.12	229481.18	Картометрический метод	0.1	Закрепление отсутствует
13	233485.99	229477.79	Картометрический метод	0.1	Закрепление отсутствует
17	233636.76	229688.00	Картометрический метод	0.1	Закрепление отсутствует
18	233633.77	229690.65	Картометрический метод	0.1	Закрепление отсутствует

2. Сведения о характерных точках границ объекта

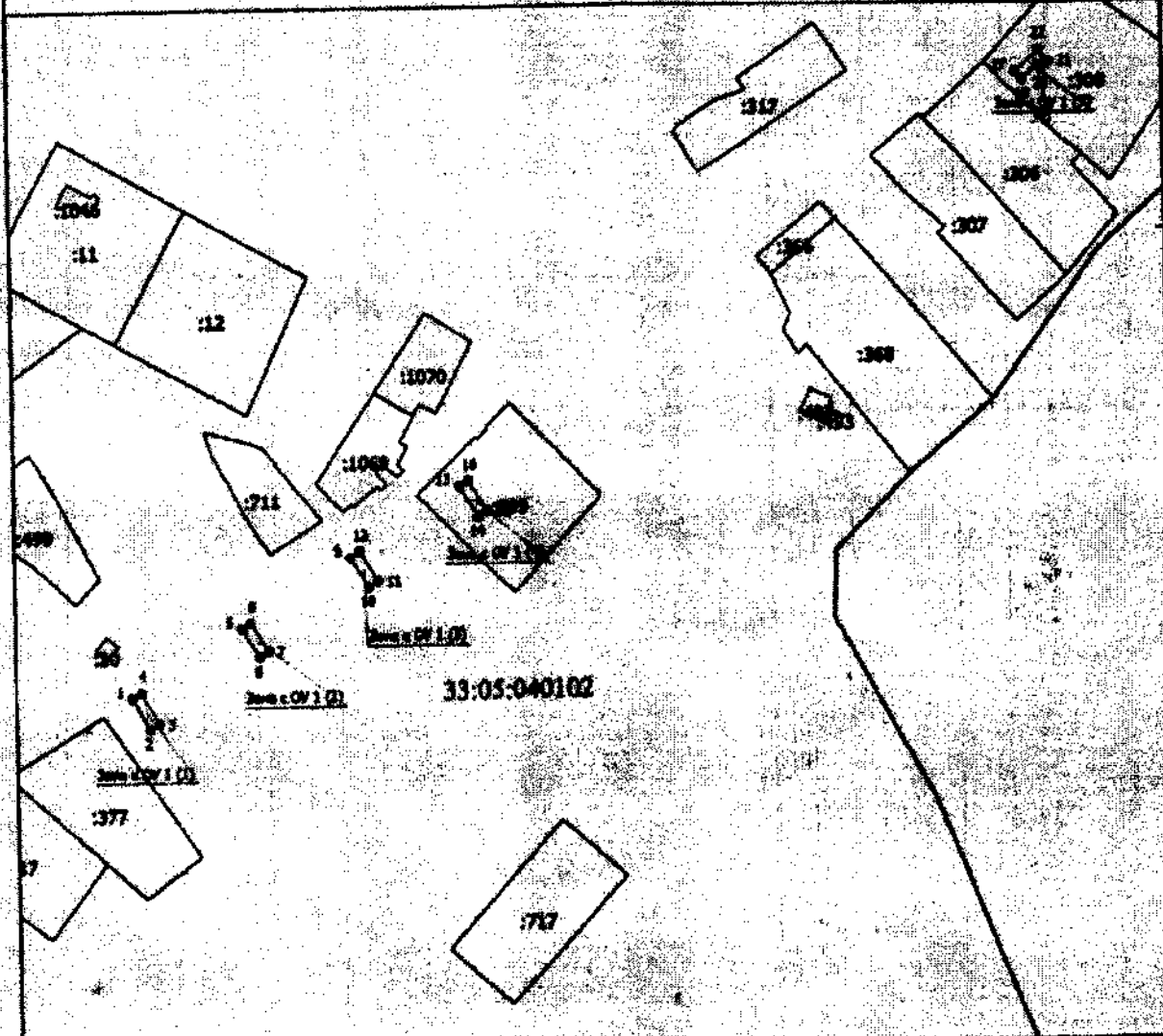
Обозначение характерных точек границ	Координаты, м		Метод определения координат характерной точки	Средняя квадратическая погрешность положения характерной точки (M _t), м	Описание обозначения точки на местности (при наличии)
	X	Y			
1	2	3	4	5	6
19	233638.93	229696.49	Картометрический метод	0.1	Закрепление отсутствует
20	233637.59	229697.68	Картометрический метод	0.1	Закрепление отсутствует
21	233640.24	229700.68	Картометрический метод	0.1	Закрепление отсутствует
22	233644.58	229696.84	Картометрический метод	0.1	Закрепление отсутствует
17	233636.76	229688.00	Картометрический метод	0.1	Закрепление отсутствует

3. Сведения о характерных точках части (частей) границы объекта

Обозначение характерных точек части границы	Координаты, м		Метод определения координат характерной точки	Средняя квадратическая погрешность положения характерной точки (M _t), м	Описание обозначения точки на местности (при наличии)
	X	Y			
1	2	3	4	5	6
-	-	-	-	-	-

Раздел 4

План границ объекта



Масштаб 1:2400

Условные обозначения

- Визов образованная часть границы, сведения о которой достаточны для определения ее местоположения
- Зона с ОУ 1 (1) - Зона с особыми условиями использования территории Зона с ОУ 1
- 1 - Обозначение новой характерной точки
- :2 - Cadaстровый номер земельного участка
- Существующая часть границ, сведения в ЕГРН сведения о которой достаточны для определения ее местоположения

33:05:040102 - кадастровый номер земельного участка

Подпись: _____



Дата: 1. 12. 2020

Место для размещения (или указания) даты, составления сведений местоположения границ объекта

**Текстовое описание местоположения границ
населенных пунктов, территориальных зон, особо охраняемых природных
территорий, зон с особыми условиями использования территорий**

Прохождение границы		Описание прохождения границы
от точки	до точки	
1	2	3
1	2	в границах МО Селецкое (сельское поселение)
2	3	в границах МО Селецкое (сельское поселение)
3	4	в границах МО Селецкое (сельское поселение)
4	1	в границах МО Селецкое (сельское поселение)
5	6	в границах МО Селецкое (сельское поселение)
6	7	в границах МО Селецкое (сельское поселение)
7	8	в границах МО Селецкое (сельское поселение)
8	5	в границах МО Селецкое (сельское поселение)
9	10	в границах МО Селецкое (сельское поселение)
10	11	в границах МО Селецкое (сельское поселение)
11	12	в границах МО Селецкое (сельское поселение)
12	9	в границах МО Селецкое (сельское поселение)
13	14	в границах МО Селецкое (сельское поселение)
14	15	в границах МО Селецкое (сельское поселение)
15	16	в границах МО Селецкое (сельское поселение)
16	13	в границах МО Селецкое (сельское поселение)
17	18	в границах МО Селецкое (сельское поселение)
18	19	в границах МО Селецкое (сельское поселение)
19	20	в границах МО Селецкое (сельское поселение)
20	21	в границах МО Селецкое (сельское поселение)
21	22	в границах МО Селецкое (сельское поселение)
22	17	в границах МО Селецкое (сельское поселение)

ОПИСАНИЕ МЕСТОПОЛОЖЕНИЯ ГРАНИЦ

**Зона с особыми условиями использования территории-охранная зона
объекта: "Газопровод низкого давления ул.Коровники с дома 15 нечетная сторона,
четная сторона полностью 2044 пм"**

(наименование объекта, местоположение границ которого описано (далее - объект))

Раздел 1**Сведения об объекте**

№ п/п	Характеристики объекта	Описание характеристик
1	2	3
1.	Местоположение объекта	Владимирская область, район Суздальский, город Суздаль
2.	Площадь объекта +/- величина погрешности определения площади (Р +/- Дельта Р)	7771 +/- 31 м ²
3.	Иные характеристики объекта	-

Раздел 2

Сведения о местоположении границ объекта

1. Система координат МСК-33

2. Сведения о характерных точках границ объекта

Обозначение характерных точек границ	Координаты, м		Метод определения координат характерной точки	Средняя квадратическая погрешность положения характерной точки (Mf), м	Описание обозначения точки на местности (при наличии)
	X	Y			
1	2	3	4	5	6
1	225774.29	222483.99	Картометрический метод	0.1	Закрепление отсутствует
2	225775.37	222484.67	Картометрический метод	0.1	Закрепление отсутствует
3	225780.75	222476.40	Картометрический метод	0.1	Закрепление отсутствует
4	225761.94	222464.86	Картометрический метод	0.1	Закрепление отсутствует
5	225760.38	222463.97	Картометрический метод	0.1	Закрепление отсутствует
6	225745.57	222450.95	Картометрический метод	0.1	Закрепление отсутствует
7	225728.18	222435.50	Картометрический метод	0.1	Закрепление отсутствует
8	225708.73	222418.21	Картометрический метод	0.1	Закрепление отсутствует
9	225688.72	222400.42	Картометрический метод	0.1	Закрепление отсутствует
10	225675.27	222388.60	Картометрический метод	0.1	Закрепление отсутствует
11	225674.52	222389.44	Картометрический метод	0.1	Закрепление отсутствует
12	225672.13	222392.10	Картометрический метод	0.1	Закрепление отсутствует
13	225594.78	222322.40	Картометрический метод	0.1	Закрепление отсутствует
14	225591.13	222319.12	Картометрический метод	0.1	Закрепление отсутствует
15	225571.65	222301.51	Картометрический метод	0.1	Закрепление отсутствует
16	225555.67	222287.73	Картометрический метод	0.1	Закрепление отсутствует
17	225551.47	222292.03	Картометрический метод	0.1	Закрепление отсутствует
18	225522.73	222263.17	Картометрический метод	0.1	Закрепление отсутствует
19	225520.54	222264.78	Картометрический метод	0.1	Закрепление отсутствует
20	225500.89	222247.36	Картометрический метод	0.1	Закрепление отсутствует
21	225479.77	222227.58	Картометрический метод	0.1	Закрепление отсутствует
22	225466.87	222240.74	Картометрический метод	0.1	Закрепление отсутствует

2. Сведения о характерных точках границ объекта

Обозначение характерных точек границ	Координаты, м		Метод определения координат характерной точки	Средняя квадратическая погрешность положения характерной точки (M _t), м	Описание обозначения точки на местности (при наличии)
	X	Y			
1	2	3	4	5	6
23	225431.69	222284.22	Картометрический метод	0.1	Закрепление отсутствует
24	225401.39	222332.00	Картометрический метод	0.1	Закрепление отсутствует
25	225400.56	222345.28	Картометрический метод	0.1	Закрепление отсутствует
26	225392.30	222386.05	Картометрический метод	0.1	Закрепление отсутствует
27	225400.00	222389.47	Картометрический метод	0.1	Закрепление отсутствует
28	225399.82	222390.43	Картометрический метод	0.1	Закрепление отсутствует
29	225483.45	222424.65	Картометрический метод	0.1	Закрепление отсутствует
30	225485.38	222424.98	Картометрический метод	0.1	Закрепление отсутствует
31	225506.36	222433.97	Картометрический метод	0.1	Закрепление отсутствует
32	225530.83	222444.46	Картометрический метод	0.1	Закрепление отсутствует
33	225531.30	222443.37	Картометрический метод	0.1	Закрепление отсутствует
34	225620.05	222491.26	Картометрический метод	0.1	Закрепление отсутствует
35	225630.41	222497.57	Картометрический метод	0.1	Закрепление отсутствует
36	225633.88	222491.95	Картометрический метод	0.1	Закрепление отсутствует
37	225637.29	222494.05	Картометрический метод	0.1	Закрепление отсутствует
38	225633.83	222499.65	Картометрический метод	0.1	Закрепление отсутствует
39	225682.98	222529.57	Картометрический метод	0.1	Закрепление отсутствует
40	225687.21	222522.57	Картометрический метод	0.1	Закрепление отсутствует
41	225698.92	222529.15	Картометрический метод	0.1	Закрепление отсутствует
42	225696.96	222532.64	Картометрический метод	0.1	Закрепление отсутствует
43	225688.63	222527.96	Картометрический метод	0.1	Закрепление отсутствует
44	225686.36	222531.71	Картометрический метод	0.1	Закрепление отсутствует
45	225723.60	222556.22	Картометрический метод	0.1	Закрепление отсутствует
46	225742.68	222569.26	Картометрический метод	0.1	Закрепление отсутствует
47	225740.42	222572.57	Картометрический метод	0.1	Закрепление отсутствует
48	225721.37	222559.54	Картометрический метод	0.1	Закрепление отсутствует

2. Сведения о характерных точках границ объекта

Обозначение характерных точек границ	Координаты, м		Метод определения координат характерной точки	Средняя квадратическая погрешность положения характерной точки (Ml), м	Описание обозначения точки на местности (при наличии)
	X	Y			
1	2	3	4	5	6
49	225682.59	222534.02	Картометрический метод	0.1	Закрепление отсутствует
50	225618.15	222494.78	Картометрический метод	0.1	Закрепление отсутствует
51	225533.25	222448.97	Картометрический метод	0.1	Закрепление отсутствует
52	225532.93	222449.72	Картометрический метод	0.1	Закрепление отсутствует
53	225504.78	222437.65	Картометрический метод	0.1	Закрепление отсутствует
54	225484.24	222428.84	Картометрический метод	0.1	Закрепление отсутствует
55	225482.34	222428.52	Картометрический метод	0.1	Закрепление отсутствует
56	225395.31	222392.91	Картометрический метод	0.1	Закрепление отсутствует
57	225395.50	222391.85	Картометрический метод	0.1	Закрепление отсутствует
58	225387.74	222388.40	Картометрический метод	0.1	Закрепление отсутствует
59	225396.58	222344.75	Картометрический метод	0.1	Закрепление отсутствует
60	225397.46	222330.72	Картометрический метод	0.1	Закрепление отсутствует
61	225428.44	222281.89	Картометрический метод	0.1	Закрепление отсутствует
62	225463.88	222238.08	Картометрический метод	0.1	Закрепление отсутствует
63	225476.31	222225.41	Картометрический метод	0.1	Закрепление отсутствует
64	225457.58	222207.37	Картометрический метод	0.1	Закрепление отсутствует
65	225458.95	222206.09	Картометрический метод	0.1	Закрепление отсутствует
66	225453.38	222199.28	Картометрический метод	0.1	Закрепление отсутствует
67	225442.88	222207.86	Картометрический метод	0.1	Закрепление отсутствует
68	225440.35	222204.77	Картометрический метод	0.1	Закрепление отсутствует
69	225450.84	222196.18	Картометрический метод	0.1	Закрепление отсутствует
70	225443.52	222187.23	Картометрический метод	0.1	Закрепление отсутствует
71	225444.08	222186.80	Картометрический метод	0.1	Закрепление отсутствует
72	225432.37	222171.70	Картометрический метод	0.1	Закрепление отсутствует
73	225431.90	222170.88	Картометрический метод	0.1	Закрепление отсутствует
74	225421.02	222157.06	Картометрический метод	0.1	Закрепление отсутствует

2. Сведения о характерных точках границ объекта

Обозначение характерных точек границ	Координаты, м		Метод определения координат характерной точки	Средняя квадратическая погрешность положения характерной точки (M _t), м	Описание обозначения точки на местности (при наличии)
	X	Y			
1	2	3	4	5	6
75	225408.33	222167.40	Картометрический метод	0.1	Закрепление отсутствует
76	225386.13	222184.68	Картометрический метод	0.1	Закрепление отсутствует
77	225378.97	222190.15	Картометрический метод	0.1	Закрепление отсутствует
78	225383.38	222197.54	Картометрический метод	0.1	Закрепление отсутствует
79	225367.76	222208.12	Картометрический метод	0.1	Закрепление отсутствует
80	225365.52	222204.80	Картометрический метод	0.1	Закрепление отсутствует
81	225378.01	222196.35	Картометрический метод	0.1	Закрепление отсутствует
82	225373.70	222189.13	Картометрический метод	0.1	Закрепление отсутствует
83	225383.73	222181.48	Картометрический метод	0.1	Закрепление отсутствует
84	225405.84	222164.27	Картометрический метод	0.1	Закрепление отсутствует
85	225420.07	222152.68	Картометрический метод	0.1	Закрепление отсутствует
86	225421.80	222151.25	Картометрический метод	0.1	Закрепление отсутствует
87	225405.84	222132.36	Картометрический метод	0.1	Закрепление отсутствует
88	225445.54	222098.81	Картометрический метод	0.1	Закрепление отсутствует
89	225435.77	222085.23	Картометрический метод	0.1	Закрепление отсутствует
90	225399.96	222109.60	Картометрический метод	0.1	Закрепление отсутствует
91	225394.71	222102.05	Картометрический метод	0.1	Закрепление отсутствует
92	225390.92	222104.42	Картометрический метод	0.1	Закрепление отсутствует
93	225388.80	222101.02	Картометрический метод	0.1	Закрепление отсутствует
94	225392.42	222098.77	Картометрический метод	0.1	Закрепление отсутствует
95	225382.61	222084.64	Картометрический метод	0.1	Закрепление отсутствует
96	225379.96	222080.79	Картометрический метод	0.1	Закрепление отсутствует
97	225367.99	222087.55	Картометрический метод	0.1	Закрепление отсутствует
98	225366.02	222084.06	Картометрический метод	0.1	Закрепление отсутствует
99	225377.68	222077.48	Картометрический метод	0.1	Закрепление отсутствует
100	225374.37	222072.67	Картометрический метод	0.1	Закрепление отсутствует

2. Сведения о характерных точках границ объекта

Обозначение характерных точек границ	Координаты, м		Метод определения координат характерной точки	Средняя квадратическая погрешность положения характерной точки (M), м	Описание обозначения точки на местности (при наличии)
	X	Y			
1	2	3	4	5	6
101	225368.89	222076.20	Картометрический метод	0.1	Закрепление отсутствует
102	225361.77	222065.33	Картометрический метод	0.1	Закрепление отсутствует
103	225356.09	222068.47	Картометрический метод	0.1	Закрепление отсутствует
104	225354.16	222064.96	Картометрический метод	0.1	Закрепление отсутствует
105	225359.57	222061.98	Картометрический метод	0.1	Закрепление отсутствует
106	225351.59	222049.78	Картометрический метод	0.1	Закрепление отсутствует
107	225345.09	222053.42	Картометрический метод	0.1	Закрепление отсутствует
108	225343.14	222049.93	Картометрический метод	0.1	Закрепление отсутствует
109	225349.39	222046.43	Картометрический метод	0.1	Закрепление отсутствует
110	225336.04	222026.05	Картометрический метод	0.1	Закрепление отсутствует
111	225334.88	222026.84	Картометрический метод	0.1	Закрепление отсутствует
112	225332.64	222023.53	Картометрический метод	0.1	Закрепление отсутствует
113	225333.85	222022.70	Картометрический метод	0.1	Закрепление отсутствует
114	225331.52	222019.16	Картометрический метод	0.1	Закрепление отсутствует
115	225335.53	222016.01	Картометрический метод	0.1	Закрепление отсутствует
116	225321.28	221999.69	Картометрический метод	0.1	Закрепление отсутствует
117	225266.85	221939.09	Картометрический метод	0.1	Закрепление отсутствует
118	225254.72	221926.11	Картометрический метод	0.1	Закрепление отсутствует
119	225250.18	221921.51	Картометрический метод	0.1	Закрепление отсутствует
120	225239.58	221910.91	Картометрический метод	0.1	Закрепление отсутствует
121	225237.45	221908.79	Картометрический метод	0.1	Закрепление отсутствует
122	225230.79	221898.96	Картометрический метод	0.1	Закрепление отсутствует
123	225234.10	221896.71	Картометрический метод	0.1	Закрепление отсутствует
124	225240.55	221906.23	Картометрический метод	0.1	Закрепление отсутствует
125	225242.41	221908.08	Картометрический метод	0.1	Закрепление отсутствует
126	225253.02	221918.69	Картометрический метод	0.1	Закрепление отсутствует

2. Сведения о характерных точках границ объекта

Обозначение характерных точек границ	Координаты, м		Метод определения координат характерной точки	Средняя квадратическая погрешность положения характерной точки (M), м	Описание обозначения точки на местности (при наличии)
	X	Y			
1	2	3	4	5	6
127	225257.61	221923.33	Картометрический метод	0.1	Закрепление отсутствует
128	225269.80	221936.39	Картометрический метод	0.1	Закрепление отсутствует
129	225324.27	221997.04	Картометрический метод	0.1	Закрепление отсутствует
130	225341.31	222016.55	Картометрический метод	0.1	Закрепление отсутствует
131	225336.88	222020.03	Картометрический метод	0.1	Закрепление отсутствует
132	225370.06	222070.69	Картометрический метод	0.1	Закрепление отсутствует
133	225375.46	222067.20	Картометрический метод	0.1	Закрепление отсутствует
134	225385.90	222082.37	Картометрический метод	0.1	Закрепление отсутствует
135	225400.98	222104.07	Картометрический метод	0.1	Закрепление отсутствует
136	225436.74	222079.73	Картометрический метод	0.1	Закрепление отсутствует
137	225450.95	222099.48	Картометрический метод	0.1	Закрепление отсутствует
138	225411.48	222132.84	Картометрический метод	0.1	Закрепление отсутствует
139	225427.47	222151.76	Картометрический метод	0.1	Закрепление отсутствует
140	225424.11	222154.53	Картометрический метод	0.1	Закрепление отсутствует
141	225435.22	222168.63	Картометрический метод	0.1	Закрепление отсутствует
142	225435.70	222169.47	Картометрический метод	0.1	Закрепление отсутствует
143	225449.69	222187.51	Картометрический метод	0.1	Закрепление отсутствует
144	225449.22	222187.88	Картометрический метод	0.1	Закрепление отсутствует
145	225464.42	222206.46	Картометрический метод	0.1	Закрепление отсутствует
146	225463.39	222207.42	Картометрический метод	0.1	Закрепление отсутствует
147	225480.10	222223.51	Картометрический метод	0.1	Закрепление отсутствует
148	225481.55	222223.77	Картометрический метод	0.1	Закрепление отсутствует
149	225503.58	222244.40	Картометрический метод	0.1	Закрепление отсутствует
150	225520.78	222259.64	Картометрический метод	0.1	Закрепление отсутствует
151	225523.15	222257.91	Картометрический метод	0.1	Закрепление отсутствует
152	225551.44	222286.34	Картометрический метод	0.1	Закрепление отсутствует

2. Сведения о характерных точках границ объекта

Обозначение характерных точек границ	Координаты, м		Метод определения координат характерной точки	Средняя квадратическая погрешность положения характерной точки (M _t), м	Описание обозначения точки на местности (при наличии)
	X	Y			
1	2	3	4	5	6
153	225555.43	222282.25	Картометрический метод	0.1	Закрепление отсутствует
154	225574.30	222298.51	Картометрический метод	0.1	Закрепление отсутствует
155	225593.80	222316.15	Картометрический метод	0.1	Закрепление отсутствует
156	225597.45	222319.43	Картометрический метод	0.1	Закрепление отсутствует
157	225671.83	222386.45	Картометрический метод	0.1	Закрепление отсутствует
158	225674.92	222382.97	Картометрический метод	0.1	Закрепление отсутствует
159	225691.37	222397.42	Картометрический метод	0.1	Закрепление отсутствует
160	225711.39	222415.22	Картометрический метод	0.1	Закрепление отсутствует
161	225730.84	222432.51	Картометрический метод	0.1	Закрепление отсутствует
162	225748.22	222447.95	Картометрический метод	0.1	Закрепление отсутствует
163	225762.71	222460.69	Картометрический метод	0.1	Закрепление отсутствует
164	225763.97	222461.41	Картометрический метод	0.1	Закрепление отсутствует
165	225784.58	222474.05	Картометрический метод	0.1	Закрепление отсутствует
166	225823.81	222497.47	Картометрический метод	0.1	Закрепление отсутствует
167	225847.91	222512.14	Картометрический метод	0.1	Закрепление отсутствует
168	225870.10	222525.89	Картометрический метод	0.1	Закрепление отсутствует
169	225879.76	222530.32	Картометрический метод	0.1	Закрепление отсутствует
170	225880.29	222530.56	Картометрический метод	0.1	Закрепление отсутствует
171	225882.07	222531.87	Картометрический метод	0.1	Закрепление отсутствует
172	225874.49	222543.89	Картометрический метод	0.1	Закрепление отсутствует
173	225875.34	222544.40	Картометрический метод	0.1	Закрепление отсутствует
174	225873.27	222547.82	Картометрический метод	0.1	Закрепление отсутствует
175	225869.04	222545.27	Картометрический метод	0.1	Закрепление отсутствует
176	225876.21	222533.10	Картометрический метод	0.1	Закрепление отсутствует
177	225868.36	222529.54	Картометрический метод	0.1	Закрепление отсутствует
178	225860.52	222544.75	Картометрический метод	0.1	Закрепление отсутствует

2. Сведения о характерных точках границ объекта

Обозначение характерных точек границ	Координаты, м		Метод определения координат характерной точки	Средняя квадратическая погрешность положения характерной точки (Мг), м	Описание обозначения точки на местности (при наличии)
	X	Y			
1	2	3	4	5	6
179	225832.26	222595.22	Картометрический метод	0.1	Закрепление отсутствует
180	225828.77	222593.26	Картометрический метод	0.1	Закрепление отсутствует
181	225856.99	222542.86	Картометрический метод	0.1	Закрепление отсутствует
182	225864.96	222527.41	Картометрический метод	0.1	Закрепление отсутствует
183	225854.34	222520.83	Картометрический метод	0.1	Закрепление отсутствует
184	225847.26	222534.52	Картометрический метод	0.1	Закрепление отсутствует
185	225847.35	222534.57	Картометрический метод	0.1	Закрепление отсутствует
186	225845.49	222538.10	Картометрический метод	0.1	Закрепление отсутствует
187	225841.88	222536.20	Картометрический метод	0.1	Закрепление отсутствует
188	225850.93	222518.72	Картометрический метод	0.1	Закрепление отсутствует
189	225845.81	222515.55	Картометрический метод	0.1	Закрепление отсутствует
190	225845.60	222515.42	Картометрический метод	0.1	Закрепление отсутствует
191	225838.18	222529.79	Картометрический метод	0.1	Закрепление отсутствует
192	225832.14	222526.25	Картометрический метод	0.1	Закрепление отсутствует
193	225834.16	222522.80	Картометрический метод	0.1	Закрепление отсутствует
194	225836.56	222524.21	Картометрический метод	0.1	Закрепление отсутствует
195	225842.17	222513.33	Картометрический метод	0.1	Закрепление отсутствует
196	225821.74	222500.90	Картометрический метод	0.1	Закрепление отсутствует
197	225792.34	222483.34	Картометрический метод	0.1	Закрепление отсутствует
198	225785.38	222494.42	Картометрический метод	0.1	Закрепление отсутствует
199	225787.61	222495.78	Картометрический метод	0.1	Закрепление отсутствует
200	225785.53	222499.20	Картометрический метод	0.1	Закрепление отсутствует
201	225779.83	222495.73	Картометрический метод	0.1	Закрепление отсутствует
202	225788.90	222481.29	Картометрический метод	0.1	Закрепление отсутствует
203	225784.13	222478.53	Картометрический метод	0.1	Закрепление отсутствует
204	225776.65	222490.08	Картометрический метод	0.1	Закрепление отсутствует

2. Сведения о характерных точках границ объекта

Обозначение характерных точек границ	Координаты, м		Метод определения координат характерной точки	Средняя квадратическая погрешность положения характерной точки (Mt), м	Описание обозначения точки на местности (при наличии)
	X	Y			
1	2	3	4	5	6
205	225772.45	222487.28	Картометрический метод	0.1	Закрепление отсутствует
1	225774.29	222483.99	Картометрический метод	0.1	Закрепление отсутствует

3. Сведения о характерных точках части (частей) границы объекта

Обозначение характерных точек части границы	Координаты, м		Метод определения координат характерной точки	Средняя квадратическая погрешность положения характерной точки (Mt), м	Описание обозначения точки на местности (при наличии)
	X	Y			
1	2	3	4	5	6
-	-	-	-	-	-

**Текстовое описание местоположения границ
населенных пунктов, территориальных зон, особо охраняемых природных
территорий, зон с особыми условиями использования территорий**

Прохождение границы		Описание прохождения границы
от точки	до точки	
1	2	3
1	2	в границах МО город Суздаль (городское поселение)
2	3	в границах МО город Суздаль (городское поселение)
3	4	в границах МО город Суздаль (городское поселение)
4	5	в границах МО город Суздаль (городское поселение)
5	6	в границах МО город Суздаль (городское поселение)
6	7	в границах МО город Суздаль (городское поселение)
7	8	в границах МО город Суздаль (городское поселение)
8	9	в границах МО город Суздаль (городское поселение)
9	10	в границах МО город Суздаль (городское поселение)
10	11	в границах МО город Суздаль (городское поселение)
11	12	в границах МО город Суздаль (городское поселение)
12	13	в границах МО город Суздаль (городское поселение)
13	14	в границах МО город Суздаль (городское поселение)
14	15	в границах МО город Суздаль (городское поселение)
15	16	в границах МО город Суздаль (городское поселение)
16	17	в границах МО город Суздаль (городское поселение)
17	18	в границах МО город Суздаль (городское поселение)
18	19	в границах МО город Суздаль (городское поселение)
19	20	в границах МО город Суздаль (городское поселение)
20	21	в границах МО город Суздаль (городское поселение)
21	22	в границах МО город Суздаль (городское поселение)
22	23	в границах МО город Суздаль (городское поселение)
23	24	в границах МО город Суздаль (городское поселение)
24	25	в границах МО город Суздаль (городское поселение)
25	26	в границах МО город Суздаль (городское поселение)
26	27	в границах МО город Суздаль (городское поселение)
27	28	в границах МО город Суздаль (городское поселение)
28	29	в границах МО город Суздаль (городское поселение)
29	30	в границах МО город Суздаль (городское поселение)
30	31	в границах МО город Суздаль (городское поселение)
31	32	в границах МО город Суздаль (городское поселение)
32	33	в границах МО город Суздаль (городское поселение)
33	34	в границах МО город Суздаль (городское поселение)
34	35	в границах МО город Суздаль (городское поселение)
35	36	в границах МО город Суздаль (городское поселение)
36	37	в границах МО город Суздаль (городское поселение)

**Текстовое описание местоположения границ
населенных пунктов, территориальных зон, особо охраняемых природных
территорий, зон с особыми условиями использования территорий**

Прохождение границы		Описание прохождения границы
от точки	до точки	
1	2	3
37	38	в границах МО город Суздаль (городское поселение)
38	39	в границах МО город Суздаль (городское поселение)
39	40	в границах МО город Суздаль (городское поселение)
40	41	в границах МО город Суздаль (городское поселение)
41	42	в границах МО город Суздаль (городское поселение)
42	43	в границах МО город Суздаль (городское поселение)
43	44	в границах МО город Суздаль (городское поселение)
44	45	в границах МО город Суздаль (городское поселение)
45	46	в границах МО город Суздаль (городское поселение)
46	47	в границах МО город Суздаль (городское поселение)
47	48	в границах МО город Суздаль (городское поселение)
48	49	в границах МО город Суздаль (городское поселение)
49	50	в границах МО город Суздаль (городское поселение)
50	51	в границах МО город Суздаль (городское поселение)
51	52	в границах МО город Суздаль (городское поселение)
52	53	в границах МО город Суздаль (городское поселение)
53	54	в границах МО город Суздаль (городское поселение)
54	55	в границах МО город Суздаль (городское поселение)
55	56	в границах МО город Суздаль (городское поселение)
56	57	в границах МО город Суздаль (городское поселение)
57	58	в границах МО город Суздаль (городское поселение)
58	59	в границах МО город Суздаль (городское поселение)
59	60	в границах МО город Суздаль (городское поселение)
60	61	в границах МО город Суздаль (городское поселение)
61	62	в границах МО город Суздаль (городское поселение)
62	63	в границах МО город Суздаль (городское поселение)
63	64	в границах МО город Суздаль (городское поселение)
64	65	в границах МО город Суздаль (городское поселение)
65	66	в границах МО город Суздаль (городское поселение)
66	67	в границах МО город Суздаль (городское поселение)
67	68	в границах МО город Суздаль (городское поселение)
68	69	в границах МО город Суздаль (городское поселение)
69	70	в границах МО город Суздаль (городское поселение)
70	71	в границах МО город Суздаль (городское поселение)
71	72	в границах МО город Суздаль (городское поселение)
72	73	в границах МО город Суздаль (городское поселение)

**Текстовое описание местоположения границ
населенных пунктов, территориальных зон, особо охраняемых природных
территорий, зон с особыми условиями использования территорий**

Прохождение границы		Описание прохождения границы
от точки	до точки	
1	2	3
73	74	в границах МО город Суздаль (городское поселение)
74	75	в границах МО город Суздаль (городское поселение)
75	76	в границах МО город Суздаль (городское поселение)
76	77	в границах МО город Суздаль (городское поселение)
77	78	в границах МО город Суздаль (городское поселение)
78	79	в границах МО город Суздаль (городское поселение)
79	80	в границах МО город Суздаль (городское поселение)
80	81	в границах МО город Суздаль (городское поселение)
81	82	в границах МО город Суздаль (городское поселение)
82	83	в границах МО город Суздаль (городское поселение)
83	84	в границах МО город Суздаль (городское поселение)
84	85	в границах МО город Суздаль (городское поселение)
85	86	в границах МО город Суздаль (городское поселение)
86	87	в границах МО город Суздаль (городское поселение)
87	88	в границах МО город Суздаль (городское поселение)
88	89	в границах МО город Суздаль (городское поселение)
89	90	в границах МО город Суздаль (городское поселение)
90	91	в границах МО город Суздаль (городское поселение)
91	92	в границах МО город Суздаль (городское поселение)
92	93	в границах МО город Суздаль (городское поселение)
93	94	в границах МО город Суздаль (городское поселение)
94	95	в границах МО город Суздаль (городское поселение)
95	96	в границах МО город Суздаль (городское поселение)
96	97	в границах МО город Суздаль (городское поселение)
97	98	в границах МО город Суздаль (городское поселение)
98	99	в границах МО город Суздаль (городское поселение)
99	100	в границах МО город Суздаль (городское поселение)
100	101	в границах МО город Суздаль (городское поселение)
101	102	в границах МО город Суздаль (городское поселение)
102	103	в границах МО город Суздаль (городское поселение)
103	104	в границах МО город Суздаль (городское поселение)
104	105	в границах МО город Суздаль (городское поселение)
105	106	в границах МО город Суздаль (городское поселение)
106	107	в границах МО город Суздаль (городское поселение)
107	108	в границах МО город Суздаль (городское поселение)
108	109	в границах МО город Суздаль (городское поселение)

**Текстовое описание местоположения границ
населенных пунктов, территориальных зон, особо охраняемых природных
территорий, зон с особыми условиями использования территорий**

Прохождение границы		Описание прохождения границы
от точки	до точки	
1	2	3
109	110	в границах МО город Суздаль (городское поселение)
110	111	в границах МО город Суздаль (городское поселение)
111	112	в границах МО город Суздаль (городское поселение)
112	113	в границах МО город Суздаль (городское поселение)
113	114	в границах МО город Суздаль (городское поселение)
114	115	в границах МО город Суздаль (городское поселение)
115	116	в границах МО город Суздаль (городское поселение)
116	117	в границах МО город Суздаль (городское поселение)
117	118	в границах МО город Суздаль (городское поселение)
118	119	в границах МО город Суздаль (городское поселение)
119	120	в границах МО город Суздаль (городское поселение)
120	121	в границах МО город Суздаль (городское поселение)
121	122	в границах МО город Суздаль (городское поселение)
122	123	в границах МО город Суздаль (городское поселение)
123	124	в границах МО город Суздаль (городское поселение)
124	125	в границах МО город Суздаль (городское поселение)
125	126	в границах МО город Суздаль (городское поселение)
126	127	в границах МО город Суздаль (городское поселение)
127	128	в границах МО город Суздаль (городское поселение)
128	129	в границах МО город Суздаль (городское поселение)
129	130	в границах МО город Суздаль (городское поселение)
130	131	в границах МО город Суздаль (городское поселение)
131	132	в границах МО город Суздаль (городское поселение)
132	133	в границах МО город Суздаль (городское поселение)
133	134	в границах МО город Суздаль (городское поселение)
134	135	в границах МО город Суздаль (городское поселение)
135	136	в границах МО город Суздаль (городское поселение)
136	137	в границах МО город Суздаль (городское поселение)
137	138	в границах МО город Суздаль (городское поселение)
138	139	в границах МО город Суздаль (городское поселение)
139	140	в границах МО город Суздаль (городское поселение)
140	141	в границах МО город Суздаль (городское поселение)
141	142	в границах МО город Суздаль (городское поселение)
142	143	в границах МО город Суздаль (городское поселение)
143	144	в границах МО город Суздаль (городское поселение)
144	145	в границах МО город Суздаль (городское поселение)

**Текстовое описание местоположения границ
населенных пунктов, территориальных зон, особо охраняемых природных
территорий, зон с особыми условиями использования территорий**

Прохождение границы		Описание прохождения границы
от точки	до точки	
1	2	3
145	146	в границах МО город Суздаль (городское поселение)
146	147	в границах МО город Суздаль (городское поселение)
147	148	в границах МО город Суздаль (городское поселение)
148	149	в границах МО город Суздаль (городское поселение)
149	150	в границах МО город Суздаль (городское поселение)
150	151	в границах МО город Суздаль (городское поселение)
151	152	в границах МО город Суздаль (городское поселение)
152	153	в границах МО город Суздаль (городское поселение)
153	154	в границах МО город Суздаль (городское поселение)
154	155	в границах МО город Суздаль (городское поселение)
155	156	в границах МО город Суздаль (городское поселение)
156	157	в границах МО город Суздаль (городское поселение)
157	158	в границах МО город Суздаль (городское поселение)
158	159	в границах МО город Суздаль (городское поселение)
159	160	в границах МО город Суздаль (городское поселение)
160	161	в границах МО город Суздаль (городское поселение)
161	162	в границах МО город Суздаль (городское поселение)
162	163	в границах МО город Суздаль (городское поселение)
163	164	в границах МО город Суздаль (городское поселение)
164	165	в границах МО город Суздаль (городское поселение)
165	166	в границах МО город Суздаль (городское поселение)
166	167	в границах МО город Суздаль (городское поселение)
167	168	в границах МО город Суздаль (городское поселение)
168	169	в границах МО город Суздаль (городское поселение)
169	170	в границах МО город Суздаль (городское поселение)
170	171	в границах МО город Суздаль (городское поселение)
171	172	в границах МО город Суздаль (городское поселение)
172	173	в границах МО город Суздаль (городское поселение)
173	174	в границах МО город Суздаль (городское поселение)
174	175	в границах МО город Суздаль (городское поселение)
175	176	в границах МО город Суздаль (городское поселение)
176	177	в границах МО город Суздаль (городское поселение)
177	178	в границах МО город Суздаль (городское поселение)
178	179	в границах МО город Суздаль (городское поселение)
179	180	в границах МО город Суздаль (городское поселение)
180	181	в границах МО город Суздаль (городское поселение)

**Текстовое описание местоположения границ
населенных пунктов, территориальных зон, особо охраняемых природных
территорий, зон с особыми условиями использования территорий**

Прохождение границы		Описание прохождения границы
от точки	до точки	
1	2	3
181	182	в границах МО город Суздаль (городское поселение)
182	183	в границах МО город Суздаль (городское поселение)
183	184	в границах МО город Суздаль (городское поселение)
184	185	в границах МО город Суздаль (городское поселение)
185	186	в границах МО город Суздаль (городское поселение)
186	187	в границах МО город Суздаль (городское поселение)
187	188	в границах МО город Суздаль (городское поселение)
188	189	в границах МО город Суздаль (городское поселение)
189	190	в границах МО город Суздаль (городское поселение)
190	191	в границах МО город Суздаль (городское поселение)
191	192	в границах МО город Суздаль (городское поселение)
192	193	в границах МО город Суздаль (городское поселение)
193	194	в границах МО город Суздаль (городское поселение)
194	195	в границах МО город Суздаль (городское поселение)
195	196	в границах МО город Суздаль (городское поселение)
196	197	в границах МО город Суздаль (городское поселение)
197	198	в границах МО город Суздаль (городское поселение)
198	199	в границах МО город Суздаль (городское поселение)
199	200	в границах МО город Суздаль (городское поселение)
200	201	в границах МО город Суздаль (городское поселение)
201	202	в границах МО город Суздаль (городское поселение)
202	203	в границах МО город Суздаль (городское поселение)
203	204	в границах МО город Суздаль (городское поселение)
204	205	в границах МО город Суздаль (городское поселение)
205	1	в границах МО город Суздаль (городское поселение)

ОПИСАНИЕ МЕСТОПОЛОЖЕНИЯ ГРАНИЦ

**Зона с особыми условиями использования территории-охранная зона
объекта: "Газопровод высокого и низкого давления", расположенный
(местоположение): Владимирская область, г. Муром, ул. Свердлова к ГРП-9**

(наименование объекта, местоположение границ которого описано (далее - объект))

Раздел 1**Сведения об объекте**

№ п/п	Характеристики объекта	Описание характеристик
1	2	3
1.	Местоположение объекта	Владимирская область, город Муром
2.	Площадь объекта +/- величина погрешности определения площади (Р +/- Дельта Р)	2292 +/- 17 м ²
3.	Иные характеристики объекта	-

Раздел 2

Сведения о местоположении границ объекта

1. Система координат МСК-33

2. Сведения о характерных точках границ объекта

Обозначение характерных точек границ	Координаты, м		Метод определения координат характерной точки	Средняя квадратическая погрешность положения характерной точки (M _t), м	Описание обозначения точки на местности (при наличии)
	X	Y			
1	2	3	4	5	6
1	133030.56	326248.04	Метод спутниковых геодезических измерений (определений)	0.1	Закрепление отсутствует
2	133050.12	326240.64	Метод спутниковых геодезических измерений (определений)	0.1	Закрепление отсутствует
3	133089.97	326221.40	Метод спутниковых геодезических измерений (определений)	0.1	Закрепление отсутствует
4	133121.75	326206.16	Метод спутниковых геодезических измерений (определений)	0.1	Закрепление отсутствует
5	133155.71	326191.20	Метод спутниковых геодезических измерений (определений)	0.1	Закрепление отсутствует
6	133173.88	326183.27	Метод спутниковых геодезических измерений (определений)	0.1	Закрепление отсутствует
7	133228.27	326158.37	Метод спутниковых геодезических измерений (определений)	0.1	Закрепление отсутствует
8	133270.96	326138.09	Метод спутниковых геодезических измерений (определений)	0.1	Закрепление отсутствует
9	133360.18	326096.52	Метод спутниковых геодезических измерений (определений)	0.1	Закрепление отсутствует
10	133400.03	326077.78	Метод спутниковых геодезических измерений (определений)	0.1	Закрепление отсутствует
11	133446.72	326054.62	Метод спутниковых геодезических измерений (определений)	0.1	Закрепление отсутствует

2. Сведения о характерных точках границ объекта

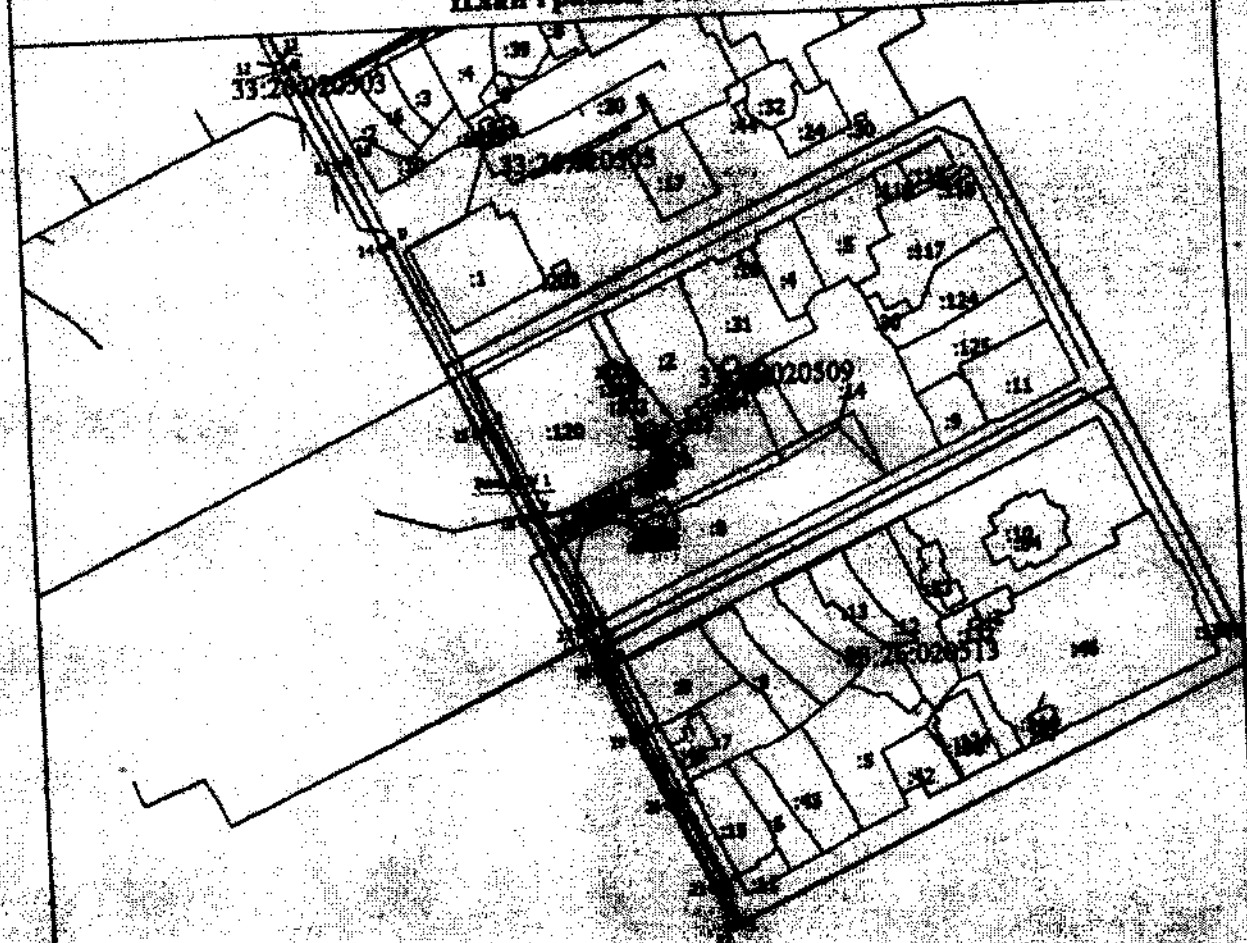
Обозначение характерных точек границ	Координаты, м		Метод определения координат характерной точки	Средняя квадратическая погрешность положения характерной точки (M _t), м	Описание обозначения точки на местности (при наличии)
	X	Y			
1	2	3	4	5	6
12	133444.68	326050.07	Метод спутниковых геодезических измерений (определений)	0.1	Закрепление отсутствует
13	133397.86	326073.28	Метод спутниковых геодезических измерений (определений)	0.1	Закрепление отсутствует
14	133358.06	326091.99	Метод спутниковых геодезических измерений (определений)	0.1	Закрепление отсутствует
15	133268.83	326133.57	Метод спутниковых геодезических измерений (определений)	0.1	Закрепление отсутствует
16	133226.15	326153.84	Метод спутниковых геодезических измерений (определений)	0.1	Закрепление отсутствует
17	133171.84	326178.70	Метод спутниковых геодезических измерений (определений)	0.1	Закрепление отсутствует
18	133153.71	326186.62	Метод спутниковых геодезических измерений (определений)	0.1	Закрепление отсутствует
19	133119.66	326201.61	Метод спутниковых геодезических измерений (определений)	0.1	Закрепление отсутствует
20	133087.80	326216.90	Метод спутниковых геодезических измерений (определений)	0.1	Закрепление отсутствует
21	133048.14	326236.04	Метод спутниковых геодезических измерений (определений)	0.1	Закрепление отсутствует
22	133029.64	326243.04	Метод спутниковых геодезических измерений (определений)	0.1	Закрепление отсутствует
1	133030.56	326248.04	Метод спутниковых геодезических измерений (определений)	0.1	Закрепление отсутствует

3. Сведения о характерных точках части (частей) границы объекта

Обозначение характерных точек части границы	Координаты, м		Метод определения координат характерной точки	Средняя квадратическая погрешность положения характерной точки (Mt), м	Описание обозначения точки на местности (при наличии)
	X	Y			
1	2	3	4	5	6
-	-	-	-	-	-

Раздел 4

План границ объекта



Масштаб 1:3200

Условные обозначения

- Видимая образованная часть границ, сведения о которой достаточны для определения ее местонахождения
- Видимая образованная часть границ, сведения о которой достаточны для определения ее местонахождения
- Зона с особыми условиями использования территории Зона с ОУ 1
- Обозначение новой характерной точки
- Кадастровый номер земельного участка
- Существующая часть границ, включенная в ЕГРН сведения о которой достаточны для определения ее местонахождения
- Граница кадастрового квартала
- Номер кадастрового квартала



Дата: 1. 11. 20...

Место для отписки печати (при наличии) лица, осуществляющего подготовку кадастровых документов

**Текстовое описание местоположения границ
населенных пунктов, территориальных зон, особо охраняемых природных
территорий, зон с особыми условиями использования территорий**

Прохождение границы		Описание прохождения границы
от точки	до точки	
1	2	3
1	2	в границах МО округ Муром
2	3	в границах МО округ Муром
3	4	в границах МО округ Муром
4	5	в границах МО округ Муром
5	6	в границах МО округ Муром
6	7	в границах МО округ Муром
7	8	в границах МО округ Муром
8	9	в границах МО округ Муром
9	10	в границах МО округ Муром
10	11	в границах МО округ Муром
11	12	в границах МО округ Муром
12	13	в границах МО округ Муром
13	14	в границах МО округ Муром
14	15	в границах МО округ Муром
15	16	в границах МО округ Муром
16	17	в границах МО округ Муром
17	18	в границах МО округ Муром
18	19	в границах МО округ Муром
19	20	в границах МО округ Муром
20	21	в границах МО округ Муром
21	22	в границах МО округ Муром
22	1	в границах МО округ Муром

12512
K 952,0

ВЫПИСКА

из технического паспорта с графической частью
линейного объекта недвижимости
для целей государственной регистрации прав на недвижимое имущество

газопровод высокого и низкого давления

Адрес (Местоположение)

г. Муром

ул. Свердлова к ГРП-9

№ учётного участка 0000085

Инвентарный номер			12512			
Условный номер						
Кадастровый номер						
	А	Б	В	Г	Д	Е

Дата изготовления технической документации

17.04.2001 г

наименование правообладателя	
Руководитель (Ф.И.О.)	Подпись

М.П.

наименование организации технической инвентаризации	
ДФГУП "Муромский центр технической инвентаризации"	
Руководитель (Ф.И.О.)	Подпись
Губернская Л.И.	

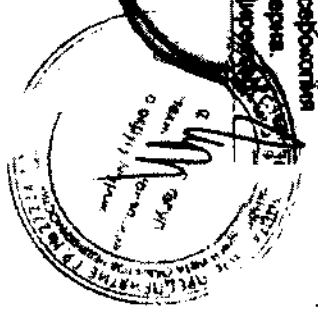
М.П.

2. Общие сведения

№ п.п.	Наименования	единица измерения	2001 г.	г.	г.
1	2	3	4	5	6
1.1	Наименование объекта		защитный тросовый/нижний кабельный		
1.2	Инвентарный номер объекта		0000005		
1.3	Реестровый номер				
1.4	назначение		защитный		
1.5	мощность				
1.6	местонахождение		ш. Суровых к ТРЛ 4		
1.7	Дата ввода в эксплуатацию		01.05.76		
1.8	Давление				
1.9	Материал труб		ст. 10		
1.10	Высота прокладки на опорах				
1.11	Глубина заложения		1.5		
1.12	Протяженность газовой сети	пог. м.	953,60		
1.13	А. Протяженность надземной прокладки	пог. м.			
1.14					
1.15					
1.16	а) на эстакадах	пог. м.			
1.17	б) на опорах	пог. м.			
1.18	Количество опор	шт.			
1.19	Б. Протяженность подземной прокладки	пог. м.	953,60		
1.20	а) в проводных каналах	пог. м.			
	б) в полупроводных каналах	пог. м.			
	в) бесканальная прокладка	пог. м.			
1.21	Количество колодцев (камер)	шт.	1		
1.22	Количество компенсаторов	шт.			
1.23	Количество вводов	шт.			
1.23	Количество задвижек	шт.			
1.24	Балансовая стоимость		249687,90		

Исполнительное
подписание
№ 3 ЛНАСТБХ

исполнителя
Директор



ОПИСАНИЕ МЕСТОПОЛОЖЕНИЯ ГРАНИЦ

**Зона с особыми условиями использования территории-охранная зона
объекта: "Газопровод низкого давления г.Суздаль, ул.Михайловская, Колхозная,
Мелиораторов"**

(наименование объекта, местоположение границ которого описано (далее - объект))

Раздел 1**Сведения об объекте**

№ п/п	Характеристики объекта	Описание характеристик
1	2	3
1.	Местоположение объекта	Владимирская область, район Суздальский, город Суздаль
2.	Площадь объекта +/- величина погрешности определения площади (P +/- Дельта P)	20866 +/- 51 м ²
3.	Иные характеристики объекта	-

Раздел 2

Сведения о местоположении границ объекта

1. Система координат МСК-33

2. Сведения о характерных точках границ объекта

Обозначение характерных точек границ	Координаты, м		Метод определения координат характерной точки	Средняя квадратическая погрешность положения характерной точки (M _t), м	Описание обозначения точки на местности (при наличии)
	X	Y			
1	2	3	4	5	6
1	223493.30	224628.71	Картометрический метод	0.1	Закрепление отсутствует
2	223483.61	224630.00	Картометрический метод	0.1	Закрепление отсутствует
3	223480.94	224617.24	Картометрический метод	0.1	Закрепление отсутствует
4	223462.03	224621.22	Картометрический метод	0.1	Закрепление отсутствует
5	223464.79	224633.79	Картометрический метод	0.1	Закрепление отсутствует
6	223442.13	224638.68	Картометрический метод	0.1	Закрепление отсутствует
7	223400.63	224647.22	Картометрический метод	0.1	Закрепление отсутствует
8	223335.13	224658.15	Картометрический метод	0.1	Закрепление отсутствует
9	223327.74	224659.11	Картометрический метод	0.1	Закрепление отсутствует
10	223231.72	224678.29	Картометрический метод	0.1	Закрепление отсутствует
11	223216.61	224680.33	Картометрический метод	0.1	Закрепление отсутствует
12	223175.03	224687.31	Картометрический метод	0.1	Закрепление отсутствует
13	223144.22	224696.87	Картометрический метод	0.1	Закрепление отсутствует
14	223118.94	224700.53	Картометрический метод	0.1	Закрепление отсутствует
15	223118.93	224699.75	Картометрический метод	0.1	Закрепление отсутствует
16	223101.20	224702.76	Картометрический метод	0.1	Закрепление отсутствует
17	223100.88	224701.64	Картометрический метод	0.1	Закрепление отсутствует
18	223017.51	224714.18	Картометрический метод	0.1	Закрепление отсутствует
19	222967.89	224716.97	Картометрический метод	0.1	Закрепление отсутствует
20	222938.73	224716.84	Картометрический метод	0.1	Закрепление отсутствует
21	222918.88	224716.18	Картометрический метод	0.1	Закрепление отсутствует
22	222880.12	224714.01	Картометрический метод	0.1	Закрепление отсутствует

2. Сведения о характерных точках границ объекта

Обозначение характерных точек границ	Координаты, м		Метод определения координат характерной точки	Средняя квадратическая погрешность положения характерной точки (M _t), м	Описание обозначения точки на местности (при наличии)
	X	Y			
1	2	3	4	5	6
23	222870.62	224713.00	Картометрический метод	0.1	Закрепление отсутствует
24	222872.10	224700.25	Картометрический метод	0.1	Закрепление отсутствует
25	222827.15	224697.50	Картометрический метод	0.1	Закрепление отсутствует
26	222812.13	224696.79	Картометрический метод	0.1	Закрепление отсутствует
27	222785.80	224697.42	Картометрический метод	0.1	Закрепление отсутствует
28	222777.97	224697.29	Картометрический метод	0.1	Закрепление отсутствует
29	222720.75	224689.85	Картометрический метод	0.1	Закрепление отсутствует
30	222668.92	224681.77	Картометрический метод	0.1	Закрепление отсутствует
31	222649.44	224678.79	Картометрический метод	0.1	Закрепление отсутствует
32	222639.32	224677.24	Картометрический метод	0.1	Закрепление отсутствует
33	222625.91	224675.32	Картометрический метод	0.1	Закрепление отсутствует
34	222625.97	224674.68	Картометрический метод	0.1	Закрепление отсутствует
35	222609.98	224673.01	Картометрический метод	0.1	Закрепление отсутствует
36	222609.92	224673.53	Картометрический метод	0.1	Закрепление отсутствует
37	222582.29	224670.96	Картометрический метод	0.1	Закрепление отсутствует
38	222583.52	224688.84	Картометрический метод	0.1	Закрепление отсутствует
39	222621.25	224701.82	Картометрический метод	0.1	Закрепление отсутствует
40	222606.12	224733.30	Картометрический метод	0.1	Закрепление отсутствует
41	222603.97	224753.85	Картометрический метод	0.1	Закрепление отсутствует
42	222737.49	224775.07	Картометрический метод	0.1	Закрепление отсутствует
43	222759.01	224776.39	Картометрический метод	0.1	Закрепление отсутствует
44	222843.83	224784.17	Картометрический метод	0.1	Закрепление отсутствует
45	222851.26	224785.20	Картометрический метод	0.1	Закрепление отсутствует
46	222882.77	224790.97	Картометрический метод	0.1	Закрепление отсутствует
47	222983.65	224797.97	Картометрический метод	0.1	Закрепление отсутствует
48	223008.79	224797.91	Картометрический метод	0.1	Закрепление отсутствует

2. Сведения о характерных точках границ объекта

Обозначение характерных точек границ	Координаты, м		Метод определения координат характерной точки	Средняя квадратическая погрешность положения характерной точки (M _t), м	Описание обозначения точки на местности (при наличии)
	X	Y			
1	2	3	4	5	6
49	223051.17	224796.48	Картометрический метод	0.1	Закрепление отсутствует
50	223063.08	224795.61	Картометрический метод	0.1	Закрепление отсутствует
51	223068.55	224794.72	Картометрический метод	0.1	Закрепление отсутствует
52	223096.10	224789.84	Картометрический метод	0.1	Закрепление отсутствует
53	223182.81	224770.70	Картометрический метод	0.1	Закрепление отсутствует
54	223293.97	224744.80	Картометрический метод	0.1	Закрепление отсутствует
55	223311.37	224740.62	Картометрический метод	0.1	Закрепление отсутствует
56	223349.50	224732.98	Картометрический метод	0.1	Закрепление отсутствует
57	223370.05	224728.62	Картометрический метод	0.1	Закрепление отсутствует
58	223393.07	224724.33	Картометрический метод	0.1	Закрепление отсутствует
59	223392.88	224723.32	Картометрический метод	0.1	Закрепление отсутствует
60	223447.18	224714.26	Картометрический метод	0.1	Закрепление отсутствует
61	223454.98	224712.47	Картометрический метод	0.1	Закрепление отсутствует
62	223518.98	224696.77	Картометрический метод	0.1	Закрепление отсутствует
63	223524.49	224695.15	Картометрический метод	0.1	Закрепление отсутствует
64	223526.28	224694.50	Картометрический метод	0.1	Закрепление отсутствует
65	223527.65	224698.26	Картометрический метод	0.1	Закрепление отсутствует
66	223525.73	224698.95	Картометрический метод	0.1	Закрепление отсутствует
67	223520.02	224700.63	Картометрический метод	0.1	Закрепление отсутствует
68	223455.91	224716.37	Картометрический метод	0.1	Закрепление отсутствует
69	223447.95	224718.18	Картометрический метод	0.1	Закрепление отсутствует
70	223397.56	224726.59	Картометрический метод	0.1	Закрепление отсутствует
71	223397.73	224727.53	Картометрический метод	0.1	Закрепление отсутствует
72	223370.83	224732.54	Картометрический метод	0.1	Закрепление отсутствует
73	223350.31	224736.90	Картометрический метод	0.1	Закрепление отсутствует
74	223312.23	224744.53	Картометрический метод	0.1	Закрепление отсутствует

2. Сведения о характерных точках границ объекта

Обозначение характерных точек границ	Координаты, м		Метод определения координат характерной точки	Средняя квадратическая погрешность положения характерной точки (M _t), м	Описание обозначения точки на местности (при наличии)
	X	Y			
1	2	3	4	5	6
75	223294.90	224748.69	Картометрический метод	0.1	Закрепление отсутствует
76	223183.70	224774.60	Картометрический метод	0.1	Закрепление отсутствует
77	223096.88	224793.76	Картометрический метод	0.1	Закрепление отсутствует
78	223069.22	224798.66	Картометрический метод	0.1	Закрепление отсутствует
79	223063.55	224799.58	Картометрический метод	0.1	Закрепление отсутствует
80	223051.38	224800.48	Картометрический метод	0.1	Закрепление отсутствует
81	223008.86	224801.91	Картометрический метод	0.1	Закрепление отсутствует
82	222983.52	224801.97	Картометрический метод	0.1	Закрепление отсутствует
83	222882.27	224794.94	Картометрический метод	0.1	Закрепление отсутствует
84	222850.62	224789.15	Картометрический метод	0.1	Закрепление отсутствует
85	222843.37	224788.14	Картометрический метод	0.1	Закрепление отсутствует
86	222758.70	224780.38	Картометрический метод	0.1	Закрепление отсутствует
87	222737.06	224779.06	Картометрический метод	0.1	Закрепление отсутствует
88	222599.59	224757.21	Картометрический метод	0.1	Закрепление отсутствует
89	222602.04	224733.84	Картометрический метод	0.1	Закрепление отсутствует
90	222587.98	224727.84	Картометрический метод	0.1	Закрепление отсутствует
91	222560.66	224724.41	Картометрический метод	0.1	Закрепление отсутствует
92	222558.09	224723.75	Картометрический метод	0.1	Закрепление отсутствует
93	222557.96	224724.75	Картометрический метод	0.1	Закрепление отсутствует
94	222554.00	224724.25	Картометрический метод	0.1	Закрепление отсутствует
95	222554.17	224722.86	Картометрический метод	0.1	Закрепление отсутствует
96	222547.05	224721.50	Картометрический метод	0.1	Закрепление отсутствует
97	222546.79	224722.87	Картометрический метод	0.1	Закрепление отсутствует
98	222542.86	224722.12	Картометрический метод	0.1	Закрепление отсутствует
99	222543.10	224720.86	Картометрический метод	0.1	Закрепление отсутствует
100	222516.83	224717.32	Картометрический метод	0.1	Закрепление отсутствует

2. Сведения о характерных точках границ объекта

Обозначение характерных точек границ	Координаты, м		Метод определения координат характерной точки	Средняя квадратическая погрешность положения характерной точки (M _t), м	Описание обозначения точки на местности (при наличии)
	X	Y			
1	2	3	4	5	6
101	222516.21	224721.96	Картометрический метод	0.1	Закрепление отсутствует
102	222512.24	224721.42	Картометрический метод	0.1	Закрепление отсутствует
103	222512.88	224716.70	Картометрический метод	0.1	Закрепление отсутствует
104	222505.06	224715.25	Картометрический метод	0.1	Закрепление отсутствует
105	222504.19	224719.93	Картометрический метод	0.1	Закрепление отсутствует
106	222500.26	224719.20	Картометрический метод	0.1	Закрепление отсутствует
107	222501.11	224714.59	Картометрический метод	0.1	Закрепление отсутствует
108	222486.36	224712.32	Картометрический метод	0.1	Закрепление отсутствует
109	222485.61	224717.23	Картометрический метод	0.1	Закрепление отсутствует
110	222481.65	224716.63	Картометрический метод	0.1	Закрепление отсутствует
111	222482.38	224711.91	Картометрический метод	0.1	Закрепление отсутствует
112	222455.67	224710.36	Картометрический метод	0.1	Закрепление отсутствует
113	222454.51	224730.34	Картометрический метод	0.1	Закрепление отсутствует
114	222450.51	224730.10	Картометрический метод	0.1	Закрепление отсутствует
115	222451.68	224709.99	Картометрический метод	0.1	Закрепление отсутствует
116	222347.75	224696.55	Картометрический метод	0.1	Закрепление отсутствует
117	222346.72	224704.44	Картометрический метод	0.1	Закрепление отсутствует
118	222342.76	224703.93	Картометрический метод	0.1	Закрепление отсутствует
119	222343.78	224696.00	Картометрический метод	0.1	Закрепление отсутствует
120	222339.75	224695.43	Картометрический метод	0.1	Закрепление отсутствует
121	222338.60	224703.43	Картометрический метод	0.1	Закрепление отсутствует
122	222334.64	224702.86	Картометрический метод	0.1	Закрепление отсутствует
123	222335.79	224694.85	Картометрический метод	0.1	Закрепление отсутствует
124	222308.92	224690.93	Картометрический метод	0.1	Закрепление отсутствует
125	222306.77	224705.64	Картометрический метод	0.1	Закрепление отсутствует
126	222302.81	224705.06	Картометрический метод	0.1	Закрепление отсутствует

2. Сведения о характерных точках границ объекта

Обозначение характерных точек границ	Координаты, м		Метод определения координат характерной точки	Средняя квадратическая погрешность положения характерной точки (M _t), м	Описание обозначения точки на местности (при наличии)
	X	Y			
1	2	3	4	5	6
127	222304.96	224690.36	Картометрический метод	0.1	Закрепление отсутствует
128	222275.83	224686.11	Картометрический метод	0.1	Закрепление отсутствует
129	222274.52	224695.12	Картометрический метод	0.1	Закрепление отсутствует
130	222270.56	224694.54	Картометрический метод	0.1	Закрепление отсутствует
131	222271.87	224685.56	Картометрический метод	0.1	Закрепление отсутствует
132	222257.25	224683.66	Картометрический метод	0.1	Закрепление отсутствует
133	222256.52	224687.74	Картометрический метод	0.1	Закрепление отсутствует
134	222251.66	224713.00	Картометрический метод	0.1	Закрепление отсутствует
135	222245.58	224744.30	Картометрический метод	0.1	Закрепление отсутствует
136	222248.65	224745.16	Картометрический метод	0.1	Закрепление отсутствует
137	222245.98	224766.18	Картометрический метод	0.1	Закрепление отсутствует
138	222285.77	224773.56	Картометрический метод	0.1	Закрепление отсутствует
139	222338.31	224783.46	Картометрический метод	0.1	Закрепление отсутствует
140	222400.16	224793.61	Картометрический метод	0.1	Закрепление отсутствует
141	222410.61	224796.15	Картометрический метод	0.1	Закрепление отсутствует
142	222411.61	224790.56	Картометрический метод	0.1	Закрепление отсутствует
143	222424.05	224792.81	Картометрический метод	0.1	Закрепление отсутствует
144	222457.39	224798.60	Картометрический метод	0.1	Закрепление отсутствует
145	222499.61	224805.84	Картометрический метод	0.1	Закрепление отсутствует
146	222524.92	224809.97	Картометрический метод	0.1	Закрепление отсутствует
147	222524.28	224813.92	Картометрический метод	0.1	Закрепление отсутствует
148	222498.95	224809.79	Картометрический метод	0.1	Закрепление отсутствует
149	222456.71	224802.54	Картометрический метод	0.1	Закрепление отсутствует
150	222423.36	224796.74	Картометрический метод	0.1	Закрепление отсутствует
151	222414.84	224795.21	Картометрический метод	0.1	Закрепление отсутствует
152	222413.80	224801.04	Картометрический метод	0.1	Закрепление отсутствует

2. Сведения о характерных точках границ объекта

Обозначение характерных точек границ	Координаты, м		Метод определения координат характерной точки	Средняя квадратическая погрешность положения характерной точки (M _t), м	Описание обозначения точки на местности (при наличии)
	X	Y			
1	2	3	4	5	6
153	222399.37	224797.54	Картометрический метод	0.1	Закрепление отсутствует
154	222337.62	224787.40	Картометрический метод	0.1	Закрепление отсутствует
155	222285.04	224777.49	Картометрический метод	0.1	Закрепление отсутствует
156	222241.53	224769.42	Картометрический метод	0.1	Закрепление отсутствует
157	222244.25	224748.08	Картометрический метод	0.1	Закрепление отсутствует
158	222240.95	224747.16	Картометрический метод	0.1	Закрепление отсутствует
159	222247.34	224714.24	Картометрический метод	0.1	Закрепление отсутствует
160	222200.26	224705.71	Картометрический метод	0.1	Закрепление отсутствует
161	222178.03	224702.14	Картометрический метод	0.1	Закрепление отсутствует
162	222132.00	224693.64	Картометрический метод	0.1	Закрепление отсутствует
163	222120.59	224691.70	Картометрический метод	0.1	Закрепление отсутствует
164	222110.83	224690.09	Картометрический метод	0.1	Закрепление отсутствует
165	222102.74	224689.11	Картометрический метод	0.1	Закрепление отсутствует
166	222103.22	224685.14	Картометрический метод	0.1	Закрепление отсутствует
167	222111.39	224686.13	Картометрический метод	0.1	Закрепление отсутствует
168	222121.25	224687.76	Картометрический метод	0.1	Закрепление отсутствует
169	222132.70	224689.70	Картометрический метод	0.1	Закрепление отсутствует
170	222178.71	224698.20	Картометрический метод	0.1	Закрепление отсутствует
171	222200.93	224701.76	Картометрический метод	0.1	Закрепление отсутствует
172	222248.10	224710.31	Картометрический метод	0.1	Закрепление отсутствует
173	222252.59	224687.00	Картометрический метод	0.1	Закрепление отсутствует
174	222253.29	224683.07	Картометрический метод	0.1	Закрепление отсутствует
175	222224.75	224678.30	Картометрический метод	0.1	Закрепление отсутствует
176	222219.88	224652.91	Картометрический метод	0.1	Закрепление отсутствует
177	222200.69	224652.12	Картометрический метод	0.1	Закрепление отсутствует
178	222185.74	224645.65	Картометрический метод	0.1	Закрепление отсутствует

2. Сведения о характерных точках границ объекта

Обозначение характерных точек границ	Координаты, м		Метод определения координат характерной точки	Средняя квадратическая погрешность положения характерной точки (M _t), м	Описание обозначения точки на местности (при наличии)
	X	Y			
1	2	3	4	5	6
179	222185.07	224623.95	Картометрический метод	0.1	Закрепление отсутствует
180	222175.81	224623.60	Картометрический метод	0.1	Закрепление отсутствует
181	222159.53	224622.77	Картометрический метод	0.1	Закрепление отсутствует
182	222144.55	224622.48	Картометрический метод	0.1	Закрепление отсутствует
183	222140.11	224622.59	Картометрический метод	0.1	Закрепление отсутствует
184	222125.09	224623.78	Картометрический метод	0.1	Закрепление отсутствует
185	222119.55	224624.52	Картометрический метод	0.1	Закрепление отсутствует
186	222112.89	224625.46	Картометрический метод	0.1	Закрепление отсутствует
187	222112.33	224621.50	Картометрический метод	0.1	Закрепление отсутствует
188	222119.01	224620.56	Картометрический метод	0.1	Закрепление отсутствует
189	222124.67	224619.80	Картометрический метод	0.1	Закрепление отсутствует
190	222139.90	224618.59	Картометрический метод	0.1	Закрепление отсутствует
191	222144.54	224618.48	Картометрический метод	0.1	Закрепление отсутствует
192	222159.67	224618.77	Картометрический метод	0.1	Закрепление отсутствует
193	222175.98	224619.60	Картометрический метод	0.1	Закрепление отсутствует
194	222188.95	224620.09	Картометрический метод	0.1	Закрепление отсутствует
195	222189.66	224642.99	Картометрический метод	0.1	Закрепление отсутствует
196	222201.59	224648.16	Картометрический метод	0.1	Закрепление отсутствует
197	222219.93	224648.91	Картометрический метод	0.1	Закрепление отсутствует
198	222227.83	224610.69	Картометрический метод	0.1	Закрепление отсутствует
199	222231.75	224611.50	Картометрический метод	0.1	Закрепление отсутствует
200	222223.58	224650.99	Картометрический метод	0.1	Закрепление отсутствует
201	222228.15	224674.82	Картометрический метод	0.1	Закрепление отсутствует
202	222255.92	224679.46	Картометрический метод	0.1	Закрепление отсутствует
203	222274.40	224681.86	Картометрический метод	0.1	Закрепление отсутствует
204	222305.54	224686.40	Картометрический метод	0.1	Закрепление отсутствует

2. Сведения о характерных точках границ объекта					
Обозначение характерных точек границ	Координаты, м		Метод определения координат характерной точки	Средняя квадратическая погрешность положения характерной точки (M _t), м	Описание обозначения точки на местности (при наличии)
	X	Y			
1	2	3	4	5	6
205	222336.36	224690.90	Картометрический метод	0.1	Закрепление отсутствует
206	222368.04	224695.03	Картометрический метод	0.1	Закрепление отсутствует
207	222369.07	224687.06	Картометрический метод	0.1	Закрепление отсутствует
208	222372.24	224661.31	Картометрический метод	0.1	Закрепление отсутствует
209	222376.21	224661.80	Картометрический метод	0.1	Закрепление отсутствует
210	222373.04	224687.57	Картометрический метод	0.1	Закрепление отсутствует
211	222372.01	224695.55	Картометрический метод	0.1	Закрепление отсутствует
212	222451.91	224706.13	Картометрический метод	0.1	Закрепление отсутствует
213	222483.01	224707.76	Картометрический метод	0.1	Закрепление отсутствует
214	222501.85	224710.59	Картометрический метод	0.1	Закрепление отсутствует
215	222513.40	224712.83	Картометрический метод	0.1	Закрепление отсутствует
216	222543.87	224716.82	Картометрический метод	0.1	Закрепление отсутствует
217	222554.68	224718.75	Картометрический метод	0.1	Закрепление отсутствует
218	222561.41	224720.48	Картометрический метод	0.1	Закрепление отсутствует
219	222589.03	224723.94	Картометрический метод	0.1	Закрепление отсутствует
220	222603.27	224730.01	Картометрический метод	0.1	Закрепление отсутствует
221	222615.70	224704.14	Картометрический метод	0.1	Закрепление отсутствует
222	222579.71	224691.76	Картометрический метод	0.1	Закрепление отсутствует
223	222570.94	224564.04	Картометрический метод	0.1	Закрепление отсутствует
224	222591.33	224562.75	Картометрический метод	0.1	Закрепление отсутствует
225	222584.63	224517.79	Картометрический метод	0.1	Закрепление отсутствует
226	222581.77	224501.40	Картометрический метод	0.1	Закрепление отсутствует
227	222576.19	224473.28	Картометрический метод	0.1	Закрепление отсутствует
228	222575.47	224468.58	Картометрический метод	0.1	Закрепление отсутствует
229	222512.25	224480.87	Картометрический метод	0.1	Закрепление отсутствует
230	222496.54	224485.43	Картометрический метод	0.1	Закрепление отсутствует

2. Сведения о характерных точках границ объекта

Обозначение характерных точек границ	Координаты, м		Метод определения координат характерной точки	Средняя квадратическая погрешность положения характерной точки (Mf), м	Описание обозначения точки на местности (при наличии)
	X	Y			
1	2	3	4	5	6
231	222498.89	224493.22	Картометрический метод	0.1	Закрепление отсутствует
232	222506.64	224517.48	Картометрический метод	0.1	Закрепление отсутствует
233	222507.69	224521.73	Картометрический метод	0.1	Закрепление отсутствует
234	222512.23	224537.91	Картометрический метод	0.1	Закрепление отсутствует
235	222514.96	224547.52	Картометрический метод	0.1	Закрепление отсутствует
236	222510.39	224547.99	Картометрический метод	0.1	Закрепление отсутствует
237	222512.04	224559.71	Картометрический метод	0.1	Закрепление отсутствует
238	222518.68	224558.36	Картометрический метод	0.1	Закрепление отсутствует
239	222519.95	224564.70	Картометрический метод	0.1	Закрепление отсутствует
240	222516.03	224565.48	Картометрический метод	0.1	Закрепление отсутствует
241	222515.55	224563.08	Картометрический метод	0.1	Закрепление отсутствует
242	222508.68	224564.48	Картометрический метод	0.1	Закрепление отсутствует
243	222505.85	224544.43	Картометрический метод	0.1	Закрепление отсутствует
244	222509.81	224544.02	Картометрический метод	0.1	Закрепление отсутствует
245	222508.38	224539.00	Картометрический метод	0.1	Закрепление отсутствует
246	222503.83	224522.75	Картометрический метод	0.1	Закрепление отсутствует
247	222502.79	224518.57	Картометрический метод	0.1	Закрепление отсутствует
248	222495.07	224494.40	Картометрический метод	0.1	Закрепление отсутствует
249	222485.82	224463.77	Картометрический метод	0.1	Закрепление отсутствует
250	222463.90	224377.00	Картометрический метод	0.1	Закрепление отсутствует
251	222461.58	224364.22	Картометрический метод	0.1	Закрепление отсутствует
252	222460.11	224364.43	Картометрический метод	0.1	Закрепление отсутствует
253	222455.45	224339.80	Картометрический метод	0.1	Закрепление отсутствует
254	222456.64	224339.59	Картометрический метод	0.1	Закрепление отсутствует
255	222455.39	224334.32	Картометрический метод	0.1	Закрепление отсутствует
256	222452.91	224323.99	Картометрический метод	0.1	Закрепление отсутствует

2. Сведения о характерных точках границ объекта

Обозначение характерных точек границ	Координаты, м		Метод определения координат характерной точки	Средняя квадратическая погрешность положения характерной точки (Mt), м	Описание обозначения точки на местности (при наличии)
	X	Y			
1	2	3	4	5	6
257	222444.47	224292.95	Картометрический метод	0.1	Закрепление отсутствует
258	222406.10	224114.95	Картометрический метод	0.1	Закрепление отсутствует
259	222407.05	224093.73	Картометрический метод	0.1	Закрепление отсутствует
260	222383.23	223906.37	Картометрический метод	0.1	Закрепление отсутствует
261	222369.72	223697.71	Картометрический метод	0.1	Закрепление отсутствует
262	222373.71	223697.45	Картометрический метод	0.1	Закрепление отсутствует
263	222387.21	223905.99	Картометрический метод	0.1	Закрепление отсутствует
264	222411.06	224093.57	Картометрический метод	0.1	Закрепление отсутствует
265	222410.12	224114.62	Картометрический метод	0.1	Закрепление отсутствует
266	222448.36	224292.00	Картометрический метод	0.1	Закрепление отсутствует
267	222456.79	224323.00	Картометрический метод	0.1	Закрепление отсутствует
268	222459.28	224333.39	Картометрический метод	0.1	Закрепление отсутствует
269	222461.52	224342.79	Картометрический метод	0.1	Закрепление отсутствует
270	222460.13	224343.04	Картометрический метод	0.1	Закрепление отсутствует
271	222463.33	224359.93	Картометрический метод	0.1	Закрепление отсутствует
272	222464.89	224359.71	Картометрический метод	0.1	Закрепление отсутствует
273	222465.53	224363.60	Картометрический метод	0.1	Закрепление отсутствует
274	222467.81	224376.15	Картометрический метод	0.1	Закрепление отсутствует
275	222489.68	224462.71	Картометрический метод	0.1	Закрепление отсутствует
276	222495.39	224481.60	Картометрический метод	0.1	Закрепление отсутствует
277	222511.31	224476.98	Картометрический метод	0.1	Закрепление отсутствует
278	222574.58	224464.68	Картометрический метод	0.1	Закрепление отсутствует
279	222558.05	224409.67	Картометрический метод	0.1	Закрепление отсутствует
280	222542.53	224358.62	Картометрический метод	0.1	Закрепление отсутствует
281	222536.06	224332.20	Картометрический метод	0.1	Закрепление отсутствует
282	222526.44	224294.34	Картометрический метод	0.1	Закрепление отсутствует

2. Сведения о характерных точках границ объекта

Обозначение характерных точек границ	Координаты, м		Метод определения координат характерной точки	Средняя квадратическая погрешность положения характерной точки (M _t), м	Описание обозначения точки на местности (при наличии)
	X	Y			
1	2	3	4	5	6
283	222521.51	224274.65	Картометрический метод	0.1	Закрепление отсутствует
284	222503.91	224188.27	Картометрический метод	0.1	Закрепление отсутствует
285	222500.65	224170.05	Картометрический метод	0.1	Закрепление отсутствует
286	222488.30	224084.07	Картометрический метод	0.1	Закрепление отсутствует
287	222487.23	224076.60	Картометрический метод	0.1	Закрепление отсутствует
288	222476.18	224009.38	Картометрический метод	0.1	Закрепление отсутствует
289	222470.98	223974.45	Картометрический метод	0.1	Закрепление отсутствует
290	222464.83	223900.31	Картометрический метод	0.1	Закрепление отсутствует
291	222464.36	223891.90	Картометрический метод	0.1	Закрепление отсутствует
292	222462.75	223867.12	Картометрический метод	0.1	Закрепление отсутствует
293	222463.90	223866.85	Картометрический метод	0.1	Закрепление отсутствует
294	222463.63	223853.50	Картометрический метод	0.1	Закрепление отсутствует
295	222461.52	223853.51	Картометрический метод	0.1	Закрепление отсутствует
296	222461.27	223826.10	Картометрический метод	0.1	Закрепление отсутствует
297	222463.00	223803.16	Картометрический метод	0.1	Закрепление отсутствует
298	222462.21	223783.21	Картометрический метод	0.1	Закрепление отсутствует
299	222459.88	223760.50	Картометрический метод	0.1	Закрепление отсутствует
300	222460.98	223760.28	Картометрический метод	0.1	Закрепление отсутствует
301	222458.94	223742.68	Картометрический метод	0.1	Закрепление отсутствует
302	222457.78	223742.79	Картометрический метод	0.1	Закрепление отсутствует
303	222457.03	223734.41	Картометрический метод	0.1	Закрепление отсутствует
304	222455.62	223716.23	Картометрический метод	0.1	Закрепление отсутствует
305	222454.61	223706.11	Картометрический метод	0.1	Закрепление отсутствует
306	222458.59	223705.71	Картометрический метод	0.1	Закрепление отсутствует
307	222459.61	223715.88	Картометрический метод	0.1	Закрепление отсутствует
308	222461.01	223734.07	Картометрический метод	0.1	Закрепление отсутствует

2. Сведения о характерных точках границ объекта

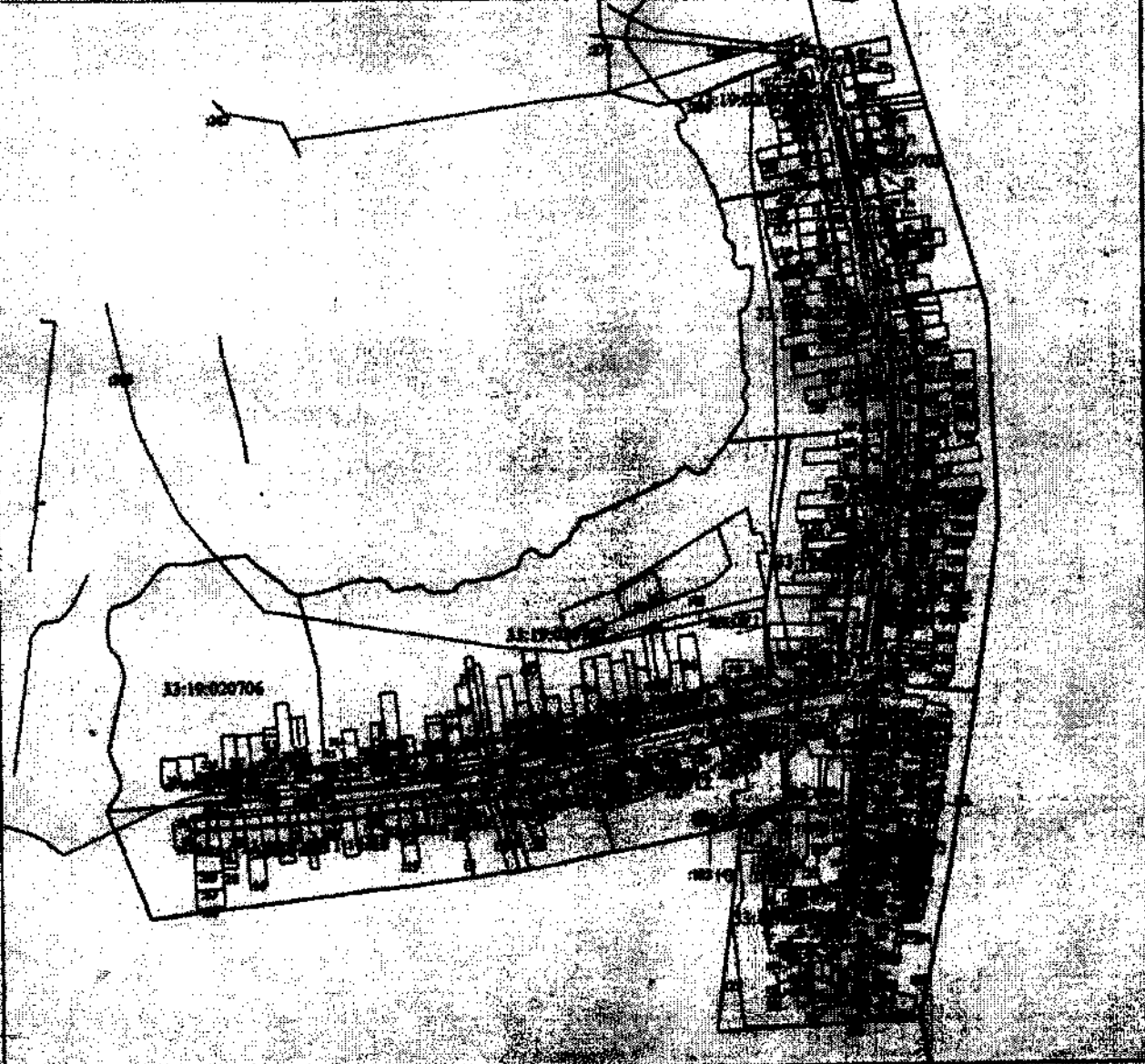
Обозначение характерных точек границ	Координаты, м		Метод определения координат характерной точки	Средняя квадратическая погрешность положения характерной точки (Mt), м	Описание обозначения точки на местности (при наличии)
	X	Y			
1	2	3	4	5	6
309	222461.41	223738.43	Картометрический метод	0.1	Закрепление отсутствует
310	222462.46	223738.34	Картометрический метод	0.1	Закрепление отсутствует
311	222465.38	223763.47	Картометрический метод	0.1	Закрепление отсутствует
312	222464.23	223763.70	Картометрический метод	0.1	Закрепление отсутствует
313	222466.21	223782.93	Картометрический метод	0.1	Закрепление отсутствует
314	222467.01	223803.24	Картометрический метод	0.1	Закрепление отсутствует
315	222465.27	223826.23	Картометрический метод	0.1	Закрепление отсутствует
316	222465.48	223849.50	Картометрический метод	0.1	Закрепление отсутствует
317	222467.55	223849.49	Картометрический метод	0.1	Закрепление отсутствует
318	222467.97	223870.00	Картометрический метод	0.1	Закрепление отсутствует
319	222466.96	223870.24	Картометрический метод	0.1	Закрепление отсутствует
320	222468.35	223891.66	Картометрический метод	0.1	Закрепление отсутствует
321	222468.82	223900.03	Картометрический метод	0.1	Закрепление отсутствует
322	222474.96	223973.99	Картометрический метод	0.1	Закрепление отсутствует
323	222480.13	224008.76	Картометрический метод	0.1	Закрепление отсутствует
324	222491.18	224075.99	Картометрический метод	0.1	Закрепление отсутствует
325	222492.26	224083.50	Картометрический метод	0.1	Закрепление отсутствует
326	222504.60	224169.41	Картометрический метод	0.1	Закрепление отсутствует
327	222507.84	224187.52	Картометрический метод	0.1	Закрепление отсутствует
328	222525.41	224273.77	Картометрический метод	0.1	Закрепление отсутствует
329	222530.32	224293.36	Картометрический метод	0.1	Закрепление отсутствует
330	222539.94	224331.23	Картометрический метод	0.1	Закрепление отсутствует
331	222546.39	224357.56	Картометрический метод	0.1	Закрепление отсутствует
332	222561.87	224408.52	Картометрический метод	0.1	Закрепление отсутствует
333	222579.68	224467.76	Картометрический метод	0.1	Закрепление отсутствует
334	222580.13	224472.59	Картометрический метод	0.1	Закрепление отсутствует

2. Сведения о характерных точках границ объекта

Обозначение характерных точек границ	Координаты, м		Метод определения координат характерной точки	Средняя квадратическая погрешность положения характерной точки (Mt), м	Описание обозначения точки на местности (при наличии)
	X	Y			
1	2	3	4	5	6
335	222585.70	224500.67	Картометрический метод	0.1	Закрепление отсутствует
336	222588.58	224517.15	Картометрический метод	0.1	Закрепление отсутствует
337	222595.96	224566.61	Картометрический метод	0.1	Закрепление отсутствует
338	222575.20	224567.78	Картометрический метод	0.1	Закрепление отсутствует
339	222582.01	224666.91	Картометрический метод	0.1	Закрепление отсутствует
340	222606.40	224669.18	Картометрический метод	0.1	Закрепление отсутствует
341	222606.46	224668.64	Картометрический метод	0.1	Закрепление отсутствует
342	222626.54	224670.62	Картометрический метод	0.1	Закрепление отсутствует
343	222626.51	224671.47	Картометрический метод	0.1	Закрепление отсутствует
344	222639.89	224673.28	Картометрический метод	0.1	Закрепление отсутствует
345	222650.05	224674.83	Картометрический метод	0.1	Закрепление отсутствует
346	222669.53	224677.81	Картометрический метод	0.1	Закрепление отсутствует
347	222721.32	224685.89	Картометрический метод	0.1	Закрепление отсутствует
348	222778.27	224693.31	Картометрический метод	0.1	Закрепление отсутствует
349	222785.78	224693.42	Картометрический метод	0.1	Закрепление отсутствует
350	222812.17	224692.79	Картометрический метод	0.1	Закрепление отсутствует
351	222827.36	224693.51	Картометрический метод	0.1	Закрепление отсутствует
352	222876.56	224696.52	Картометрический метод	0.1	Закрепление отсутствует
353	222875.06	224709.45	Картометрический метод	0.1	Закрепление отсутствует
354	222880.44	224710.03	Картометрический метод	0.1	Закрепление отсутствует
355	222919.05	224712.18	Картометрический метод	0.1	Закрепление отсутствует
356	222938.80	224712.84	Картометрический метод	0.1	Закрепление отсутствует
357	222967.78	224712.97	Картометрический метод	0.1	Закрепление отсутствует
358	223017.10	224710.20	Картометрический метод	0.1	Закрепление отсутствует
359	223103.79	224697.16	Картометрический метод	0.1	Закрепление отсутствует
360	223104.08	224698.22	Картометрический метод	0.1	Закрепление отсутствует


2. Сведения о характерных точках границ объекта					
Обозначение характерных точек границ	Координаты, м		Метод определения координат характерной точки	Средняя квадратическая погрешность положения характерной точки (M _t), м	Описание обозначения точки на местности (при наличии)
	X	Y			
1	2	3	4	5	6
361	223122.86	224695.03	Картометрический метод	0.1	Закрепление отсутствует
362	223122.87	224695.92	Картометрический метод	0.1	Закрепление отсутствует
363	223143.34	224692.95	Картометрический метод	0.1	Закрепление отсутствует
364	223174.10	224683.41	Картометрический метод	0.1	Закрепление отсутствует
365	223216.01	224676.38	Картометрический метод	0.1	Закрепление отсутствует
366	223231.06	224674.34	Картометрический метод	0.1	Закрепление отсутствует
367	223327.10	224655.16	Картометрический метод	0.1	Закрепление отсутствует
368	223334.55	224654.20	Картометрический метод	0.1	Закрепление отсутствует
369	223399.89	224643.28	Картометрический метод	0.1	Закрепление отсутствует
370	223441.31	224634.76	Картометрический метод	0.1	Закрепление отсутствует
371	223460.02	224630.72	Картометрический метод	0.1	Закрепление отсутствует
372	223457.26	224618.13	Картометрический метод	0.1	Закрепление отсутствует
373	223484.04	224612.50	Картометрический метод	0.1	Закрепление отсутствует
374	223486.76	224625.54	Картометрический метод	0.1	Закрепление отсутствует
375	223492.78	224624.74	Картометрический метод	0.1	Закрепление отсутствует
1	223493.30	224628.71	Картометрический метод	0.1	Закрепление отсутствует
3. Сведения о характерных точках части (частей) границы объекта					
Обозначение характерных точек части границы	Координаты, м		Метод определения координат характерной точки	Средняя квадратическая погрешность положения характерной точки (M _t), м	Описание обозначения точки на местности (при наличии)
	X	Y			
1	2	3	4	5	6
-	-	-	-	-	-

Лист 4
 План границ объекта



Условные обозначения

- Вексы обозначения штыря границ, сделаны с учетом расстояния до обозначения на местности
- Знак с буквой условно использован территории для обозначения
- 1 - Обозначение новой контрольной точки
- II - Кадастровый номер земельного участка
- Сумма площадей частей границ, выделенных в Едином государственном реестре недвижимости для обозначения на местности
- Граница земельного участка
- Граница инженерного мероприятия
- III - Знак опорной контрольной точки
- 33-19-020706 - кадастровый номер участка



Подпись

_____ 20__

**Текстовое описание местоположения границ
населенных пунктов, территориальных зон, особо охраняемых природных
территорий, зон с особыми условиями использования территорий**

Прохождение границы		Описание прохождения границы
от точки	до точки	
1	2	3
1	2	в границах МО город Суздаль(городское поселение)
2	3	в границах МО город Суздаль(городское поселение)
3	4	в границах МО город Суздаль(городское поселение)
4	5	в границах МО город Суздаль(городское поселение)
5	6	в границах МО город Суздаль(городское поселение)
6	7	в границах МО город Суздаль(городское поселение)
7	8	в границах МО город Суздаль(городское поселение)
8	9	в границах МО город Суздаль(городское поселение)
9	10	в границах МО город Суздаль(городское поселение)
10	11	в границах МО город Суздаль(городское поселение)
11	12	в границах МО город Суздаль(городское поселение)
12	13	в границах МО город Суздаль(городское поселение)
13	14	в границах МО город Суздаль(городское поселение)
14	15	в границах МО город Суздаль(городское поселение)
15	16	в границах МО город Суздаль(городское поселение)
16	17	в границах МО город Суздаль(городское поселение)
17	18	в границах МО город Суздаль(городское поселение)
18	19	в границах МО город Суздаль(городское поселение)
19	20	в границах МО город Суздаль(городское поселение)
20	21	в границах МО город Суздаль(городское поселение)
21	22	в границах МО город Суздаль(городское поселение)
22	23	в границах МО город Суздаль(городское поселение)
23	24	в границах МО город Суздаль(городское поселение)
24	25	в границах МО город Суздаль(городское поселение)
25	26	в границах МО город Суздаль(городское поселение)
26	27	в границах МО город Суздаль(городское поселение)
27	28	в границах МО город Суздаль(городское поселение)
28	29	в границах МО город Суздаль(городское поселение)
29	30	в границах МО город Суздаль(городское поселение)
30	31	в границах МО город Суздаль(городское поселение)
31	32	в границах МО город Суздаль(городское поселение)
32	33	в границах МО город Суздаль(городское поселение)
33	34	в границах МО город Суздаль(городское поселение)
34	35	в границах МО город Суздаль(городское поселение)
35	36	в границах МО город Суздаль(городское поселение)
36	37	в границах МО город Суздаль(городское поселение)

**Текстовое описание местоположения границ
населенных пунктов, территориальных зон, особо охраняемых природных
территорий, зон с особыми условиями использования территорий**

Прохождение границы		Описание прохождения границы
от точки	до точки	
1	2	3
37	38	в границах МО город Суздаль(городское поселение)
38	39	в границах МО город Суздаль(городское поселение)
39	40	в границах МО город Суздаль(городское поселение)
40	41	в границах МО город Суздаль(городское поселение)
41	42	в границах МО город Суздаль(городское поселение)
42	43	в границах МО город Суздаль(городское поселение)
43	44	в границах МО город Суздаль(городское поселение)
44	45	в границах МО город Суздаль(городское поселение)
45	46	в границах МО город Суздаль(городское поселение)
46	47	в границах МО город Суздаль(городское поселение)
47	48	в границах МО город Суздаль(городское поселение)
48	49	в границах МО город Суздаль(городское поселение)
49	50	в границах МО город Суздаль(городское поселение)
50	51	в границах МО город Суздаль(городское поселение)
51	52	в границах МО город Суздаль(городское поселение)
52	53	в границах МО город Суздаль(городское поселение)
53	54	в границах МО город Суздаль(городское поселение)
54	55	в границах МО город Суздаль(городское поселение)
55	56	в границах МО город Суздаль(городское поселение)
56	57	в границах МО город Суздаль(городское поселение)
57	58	в границах МО город Суздаль(городское поселение)
58	59	в границах МО город Суздаль(городское поселение)
59	60	в границах МО город Суздаль(городское поселение)
60	61	в границах МО город Суздаль(городское поселение)
61	62	в границах МО город Суздаль(городское поселение)
62	63	в границах МО город Суздаль(городское поселение)
63	64	в границах МО город Суздаль(городское поселение)
64	65	в границах МО город Суздаль(городское поселение)
65	66	в границах МО город Суздаль(городское поселение)
66	67	в границах МО город Суздаль(городское поселение)
67	68	в границах МО город Суздаль(городское поселение)
68	69	в границах МО город Суздаль(городское поселение)
69	70	в границах МО город Суздаль(городское поселение)
70	71	в границах МО город Суздаль(городское поселение)
71	72	в границах МО город Суздаль(городское поселение)
72	73	в границах МО город Суздаль(городское поселение)

**Текстовое описание местоположения границ
населенных пунктов, территориальных зон, особо охраняемых природных
территорий, зон с особыми условиями использования территорий**

Прохождение границы		Описание прохождения границы
от точки	до точки	
1	2	3
73	74	в границах МО город Суздаль(городское поселение)
74	75	в границах МО город Суздаль(городское поселение)
75	76	в границах МО город Суздаль(городское поселение)
76	77	в границах МО город Суздаль(городское поселение)
77	78	в границах МО город Суздаль(городское поселение)
78	79	в границах МО город Суздаль(городское поселение)
79	80	в границах МО город Суздаль(городское поселение)
80	81	в границах МО город Суздаль(городское поселение)
81	82	в границах МО город Суздаль(городское поселение)
82	83	в границах МО город Суздаль(городское поселение)
83	84	в границах МО город Суздаль(городское поселение)
84	85	в границах МО город Суздаль(городское поселение)
85	86	в границах МО город Суздаль(городское поселение)
86	87	в границах МО город Суздаль(городское поселение)
87	88	в границах МО город Суздаль(городское поселение)
88	89	в границах МО город Суздаль(городское поселение)
89	90	в границах МО город Суздаль(городское поселение)
90	91	в границах МО город Суздаль(городское поселение)
91	92	в границах МО город Суздаль(городское поселение)
92	93	в границах МО город Суздаль(городское поселение)
93	94	в границах МО город Суздаль(городское поселение)
94	95	в границах МО город Суздаль(городское поселение)
95	96	в границах МО город Суздаль(городское поселение)
96	97	в границах МО город Суздаль(городское поселение)
97	98	в границах МО город Суздаль(городское поселение)
98	99	в границах МО город Суздаль(городское поселение)
99	100	в границах МО город Суздаль(городское поселение)
100	101	в границах МО город Суздаль(городское поселение)
101	102	в границах МО город Суздаль(городское поселение)
102	103	в границах МО город Суздаль(городское поселение)
103	104	в границах МО город Суздаль(городское поселение)
104	105	в границах МО город Суздаль(городское поселение)
105	106	в границах МО город Суздаль(городское поселение)
106	107	в границах МО город Суздаль(городское поселение)
107	108	в границах МО город Суздаль(городское поселение)
108	109	в границах МО город Суздаль(городское поселение)

**Текстовое описание местоположения границ
населенных пунктов, территориальных зон, особо охраняемых природных
территорий, зон с особыми условиями использования территорий**

Прохождение границы		Описание прохождения границы
от точки	до точки	
1	2	3
109	110	в границах МО город Суздаль(городское поселение)
110	111	в границах МО город Суздаль(городское поселение)
111	112	в границах МО город Суздаль(городское поселение)
112	113	в границах МО город Суздаль(городское поселение)
113	114	в границах МО город Суздаль(городское поселение)
114	115	в границах МО город Суздаль(городское поселение)
115	116	в границах МО город Суздаль(городское поселение)
116	117	в границах МО город Суздаль(городское поселение)
117	118	в границах МО город Суздаль(городское поселение)
118	119	в границах МО город Суздаль(городское поселение)
119	120	в границах МО город Суздаль(городское поселение)
120	121	в границах МО город Суздаль(городское поселение)
121	122	в границах МО город Суздаль(городское поселение)
122	123	в границах МО город Суздаль(городское поселение)
123	124	в границах МО город Суздаль(городское поселение)
124	125	в границах МО город Суздаль(городское поселение)
125	126	в границах МО город Суздаль(городское поселение)
126	127	в границах МО город Суздаль(городское поселение)
127	128	в границах МО город Суздаль(городское поселение)
128	129	в границах МО город Суздаль(городское поселение)
129	130	в границах МО город Суздаль(городское поселение)
130	131	в границах МО город Суздаль(городское поселение)
131	132	в границах МО город Суздаль(городское поселение)
132	133	в границах МО город Суздаль(городское поселение)
133	134	в границах МО город Суздаль(городское поселение)
134	135	в границах МО город Суздаль(городское поселение)
135	136	в границах МО город Суздаль(городское поселение)
136	137	в границах МО город Суздаль(городское поселение)
137	138	в границах МО город Суздаль(городское поселение)
138	139	в границах МО город Суздаль(городское поселение)
139	140	в границах МО город Суздаль(городское поселение)
140	141	в границах МО город Суздаль(городское поселение)
141	142	в границах МО город Суздаль(городское поселение)
142	143	в границах МО город Суздаль(городское поселение)
143	144	в границах МО город Суздаль(городское поселение)
144	145	в границах МО город Суздаль(городское поселение)

**Текстовое описание местоположения границ
населенных пунктов, территориальных зон, особо охраняемых природных
территорий, зон с особыми условиями использования территорий**

Прохождение границы		Описание прохождения границы
от точки	до точки	
1	2	3
145	146	в границах МО город Суздаль(городское поселение)
146	147	в границах МО город Суздаль(городское поселение)
147	148	в границах МО город Суздаль(городское поселение)
148	149	в границах МО город Суздаль(городское поселение)
149	150	в границах МО город Суздаль(городское поселение)
150	151	в границах МО город Суздаль(городское поселение)
151	152	в границах МО город Суздаль(городское поселение)
152	153	в границах МО город Суздаль(городское поселение)
153	154	в границах МО город Суздаль(городское поселение)
154	155	в границах МО город Суздаль(городское поселение)
155	156	в границах МО город Суздаль(городское поселение)
156	157	в границах МО город Суздаль(городское поселение)
157	158	в границах МО город Суздаль(городское поселение)
158	159	в границах МО город Суздаль(городское поселение)
159	160	в границах МО город Суздаль(городское поселение)
160	161	в границах МО город Суздаль(городское поселение)
161	162	в границах МО город Суздаль(городское поселение)
162	163	в границах МО город Суздаль(городское поселение)
163	164	в границах МО город Суздаль(городское поселение)
164	165	в границах МО город Суздаль(городское поселение)
165	166	в границах МО город Суздаль(городское поселение)
166	167	в границах МО город Суздаль(городское поселение)
167	168	в границах МО город Суздаль(городское поселение)
168	169	в границах МО город Суздаль(городское поселение)
169	170	в границах МО город Суздаль(городское поселение)
170	171	в границах МО город Суздаль(городское поселение)
171	172	в границах МО город Суздаль(городское поселение)
172	173	в границах МО город Суздаль(городское поселение)
173	174	в границах МО город Суздаль(городское поселение)
174	175	в границах МО город Суздаль(городское поселение)
175	176	в границах МО город Суздаль(городское поселение)
176	177	в границах МО город Суздаль(городское поселение)
177	178	в границах МО город Суздаль(городское поселение)
178	179	в границах МО город Суздаль(городское поселение)
179	180	в границах МО город Суздаль(городское поселение)
180	181	в границах МО город Суздаль(городское поселение)

**Текстовое описание местоположения границ
населенных пунктов, территориальных зон, особо охраняемых природных
территорий, зон с особыми условиями использования территорий**

Прохождение границы		Описание прохождения границы
от точки	до точки	
1	2	3
181	182	в границах МО город Суздаль(городское поселение)
182	183	в границах МО город Суздаль(городское поселение)
183	184	в границах МО город Суздаль(городское поселение)
184	185	в границах МО город Суздаль(городское поселение)
185	186	в границах МО город Суздаль(городское поселение)
186	187	в границах МО город Суздаль(городское поселение)
187	188	в границах МО город Суздаль(городское поселение)
188	189	в границах МО город Суздаль(городское поселение)
189	190	в границах МО город Суздаль(городское поселение)
190	191	в границах МО город Суздаль(городское поселение)
191	192	в границах МО город Суздаль(городское поселение)
192	193	в границах МО город Суздаль(городское поселение)
193	194	в границах МО город Суздаль(городское поселение)
194	195	в границах МО город Суздаль(городское поселение)
195	196	в границах МО город Суздаль(городское поселение)
196	197	в границах МО город Суздаль(городское поселение)
197	198	в границах МО город Суздаль(городское поселение)
198	199	в границах МО город Суздаль(городское поселение)
199	200	в границах МО город Суздаль(городское поселение)
200	201	в границах МО город Суздаль(городское поселение)
201	202	в границах МО город Суздаль(городское поселение)
202	203	в границах МО город Суздаль(городское поселение)
203	204	в границах МО город Суздаль(городское поселение)
204	205	в границах МО город Суздаль(городское поселение)
205	206	в границах МО город Суздаль(городское поселение)
206	207	в границах МО город Суздаль(городское поселение)
207	208	в границах МО город Суздаль(городское поселение)
208	209	в границах МО город Суздаль(городское поселение)
209	210	в границах МО город Суздаль(городское поселение)
210	211	в границах МО город Суздаль(городское поселение)
211	212	в границах МО город Суздаль(городское поселение)
212	213	в границах МО город Суздаль(городское поселение)
213	214	в границах МО город Суздаль(городское поселение)
214	215	в границах МО город Суздаль(городское поселение)
215	216	в границах МО город Суздаль(городское поселение)
216	217	в границах МО город Суздаль(городское поселение)

**Текстовое описание местоположения границ
населенных пунктов, территориальных зон, особо охраняемых природных
территорий, зон с особыми условиями использования территорий**

Прохождение границы		Описание прохождения границы
от точки	до точки	
1	2	3
217	218	в границах МО город Суздаль(городское поселение)
218	219	в границах МО город Суздаль(городское поселение)
219	220	в границах МО город Суздаль(городское поселение)
220	221	в границах МО город Суздаль(городское поселение)
221	222	в границах МО город Суздаль(городское поселение)
222	223	в границах МО город Суздаль(городское поселение)
223	224	в границах МО город Суздаль(городское поселение)
224	225	в границах МО город Суздаль(городское поселение)
225	226	в границах МО город Суздаль(городское поселение)
226	227	в границах МО город Суздаль(городское поселение)
227	228	в границах МО город Суздаль(городское поселение)
228	229	в границах МО город Суздаль(городское поселение)
229	230	в границах МО город Суздаль(городское поселение)
230	231	в границах МО город Суздаль(городское поселение)
231	232	в границах МО город Суздаль(городское поселение)
232	233	в границах МО город Суздаль(городское поселение)
233	234	в границах МО город Суздаль(городское поселение)
234	235	в границах МО город Суздаль(городское поселение)
235	236	в границах МО город Суздаль(городское поселение)
236	237	в границах МО город Суздаль(городское поселение)
237	238	в границах МО город Суздаль(городское поселение)
238	239	в границах МО город Суздаль(городское поселение)
239	240	в границах МО город Суздаль(городское поселение)
240	241	в границах МО город Суздаль(городское поселение)
241	242	в границах МО город Суздаль(городское поселение)
242	243	в границах МО город Суздаль(городское поселение)
243	244	в границах МО город Суздаль(городское поселение)
244	245	в границах МО город Суздаль(городское поселение)
245	246	в границах МО город Суздаль(городское поселение)
246	247	в границах МО город Суздаль(городское поселение)
247	248	в границах МО город Суздаль(городское поселение)
248	249	в границах МО город Суздаль(городское поселение)
249	250	в границах МО город Суздаль(городское поселение)
250	251	в границах МО город Суздаль(городское поселение)
251	252	в границах МО город Суздаль(городское поселение)
252	253	в границах МО город Суздаль(городское поселение)

**Текстовое описание местоположения границ
населенных пунктов, территориальных зон, особо охраняемых природных
территорий, зон с особыми условиями использования территорий**

Прохождение границы		Описание прохождения границы
от точки	до точки	
1	2	3
253	254	в границах МО город Суздаль(городское поселение)
254	255	в границах МО город Суздаль(городское поселение)
255	256	в границах МО город Суздаль(городское поселение)
256	257	в границах МО город Суздаль(городское поселение)
257	258	в границах МО город Суздаль(городское поселение)
258	259	в границах МО город Суздаль(городское поселение)
259	260	в границах МО город Суздаль(городское поселение)
260	261	в границах МО город Суздаль(городское поселение)
261	262	в границах МО город Суздаль(городское поселение)
262	263	в границах МО город Суздаль(городское поселение)
263	264	в границах МО город Суздаль(городское поселение)
264	265	в границах МО город Суздаль(городское поселение)
265	266	в границах МО город Суздаль(городское поселение)
266	267	в границах МО город Суздаль(городское поселение)
267	268	в границах МО город Суздаль(городское поселение)
268	269	в границах МО город Суздаль(городское поселение)
269	270	в границах МО город Суздаль(городское поселение)
270	271	в границах МО город Суздаль(городское поселение)
271	272	в границах МО город Суздаль(городское поселение)
272	273	в границах МО город Суздаль(городское поселение)
273	274	в границах МО город Суздаль(городское поселение)
274	275	в границах МО город Суздаль(городское поселение)
275	276	в границах МО город Суздаль(городское поселение)
276	277	в границах МО город Суздаль(городское поселение)
277	278	в границах МО город Суздаль(городское поселение)
278	279	в границах МО город Суздаль(городское поселение)
279	280	в границах МО город Суздаль(городское поселение)
280	281	в границах МО город Суздаль(городское поселение)
281	282	в границах МО город Суздаль(городское поселение)
282	283	в границах МО город Суздаль(городское поселение)
283	284	в границах МО город Суздаль(городское поселение)
284	285	в границах МО город Суздаль(городское поселение)
285	286	в границах МО город Суздаль(городское поселение)
286	287	в границах МО город Суздаль(городское поселение)
287	288	в границах МО город Суздаль(городское поселение)
288	289	в границах МО город Суздаль(городское поселение)

**Текстовое описание местоположения границ
населенных пунктов, территориальных зон, особо охраняемых природных
территорий, зон с особыми условиями использования территорий**

Прохождение границы		Описание прохождения границы
от точки	до точки	
1	2	3
289	290	в границах МО город Суздаль(городское поселение)
290	291	в границах МО город Суздаль(городское поселение)
291	292	в границах МО город Суздаль(городское поселение)
292	293	в границах МО город Суздаль(городское поселение)
293	294	в границах МО город Суздаль(городское поселение)
294	295	в границах МО город Суздаль(городское поселение)
295	296	в границах МО город Суздаль(городское поселение)
296	297	в границах МО город Суздаль(городское поселение)
297	298	в границах МО город Суздаль(городское поселение)
298	299	в границах МО город Суздаль(городское поселение)
299	300	в границах МО город Суздаль(городское поселение)
300	301	в границах МО город Суздаль(городское поселение)
301	302	в границах МО город Суздаль(городское поселение)
302	303	в границах МО город Суздаль(городское поселение)
303	304	в границах МО город Суздаль(городское поселение)
304	305	в границах МО город Суздаль(городское поселение)
305	306	в границах МО город Суздаль(городское поселение)
306	307	в границах МО город Суздаль(городское поселение)
307	308	в границах МО город Суздаль(городское поселение)
308	309	в границах МО город Суздаль(городское поселение)
309	310	в границах МО город Суздаль(городское поселение)
310	311	в границах МО город Суздаль(городское поселение)
311	312	в границах МО город Суздаль(городское поселение)
312	313	в границах МО город Суздаль(городское поселение)
313	314	в границах МО город Суздаль(городское поселение)
314	315	в границах МО город Суздаль(городское поселение)
315	316	в границах МО город Суздаль(городское поселение)
316	317	в границах МО город Суздаль(городское поселение)
317	318	в границах МО город Суздаль(городское поселение)
318	319	в границах МО город Суздаль(городское поселение)
319	320	в границах МО город Суздаль(городское поселение)
320	321	в границах МО город Суздаль(городское поселение)
321	322	в границах МО город Суздаль(городское поселение)
322	323	в границах МО город Суздаль(городское поселение)
323	324	в границах МО город Суздаль(городское поселение)
324	325	в границах МО город Суздаль(городское поселение)

**Текстовое описание местоположения границ
населенных пунктов, территориальных зон, особо охраняемых природных
территорий, зон с особыми условиями использования территорий**

Прохождение границы		Описание прохождения границы
от точки	до точки	
1	2	3
325	326	в границах МО город Суздаль(городское поселение)
326	327	в границах МО город Суздаль(городское поселение)
327	328	в границах МО город Суздаль(городское поселение)
328	329	в границах МО город Суздаль(городское поселение)
329	330	в границах МО город Суздаль(городское поселение)
330	331	в границах МО город Суздаль(городское поселение)
331	332	в границах МО город Суздаль(городское поселение)
332	333	в границах МО город Суздаль(городское поселение)
333	334	в границах МО город Суздаль(городское поселение)
334	335	в границах МО город Суздаль(городское поселение)
335	336	в границах МО город Суздаль(городское поселение)
336	337	в границах МО город Суздаль(городское поселение)
337	338	в границах МО город Суздаль(городское поселение)
338	339	в границах МО город Суздаль(городское поселение)
339	340	в границах МО город Суздаль(городское поселение)
340	341	в границах МО город Суздаль(городское поселение)
341	342	в границах МО город Суздаль(городское поселение)
342	343	в границах МО город Суздаль(городское поселение)
343	344	в границах МО город Суздаль(городское поселение)
344	345	в границах МО город Суздаль(городское поселение)
345	346	в границах МО город Суздаль(городское поселение)
346	347	в границах МО город Суздаль(городское поселение)
347	348	в границах МО город Суздаль(городское поселение)
348	349	в границах МО город Суздаль(городское поселение)
349	350	в границах МО город Суздаль(городское поселение)
350	351	в границах МО город Суздаль(городское поселение)
351	352	в границах МО город Суздаль(городское поселение)
352	353	в границах МО город Суздаль(городское поселение)
353	354	в границах МО город Суздаль(городское поселение)
354	355	в границах МО город Суздаль(городское поселение)
355	356	в границах МО город Суздаль(городское поселение)
356	357	в границах МО город Суздаль(городское поселение)
357	358	в границах МО город Суздаль(городское поселение)
358	359	в границах МО город Суздаль(городское поселение)
359	360	в границах МО город Суздаль(городское поселение)
360	361	в границах МО город Суздаль(городское поселение)

**Текстовое описание местоположения границ
населенных пунктов, территориальных зон, особо охраняемых природных
территорий, зон с особыми условиями использования территорий**

Прохождение границы		Описание прохождения границы
от точки	до точки	
1	2	3
361	362	в границах МО город Суздаль(городское поселение)
362	363	в границах МО город Суздаль(городское поселение)
363	364	в границах МО город Суздаль(городское поселение)
364	365	в границах МО город Суздаль(городское поселение)
365	366	в границах МО город Суздаль(городское поселение)
366	367	в границах МО город Суздаль(городское поселение)
367	368	в границах МО город Суздаль(городское поселение)
368	369	в границах МО город Суздаль(городское поселение)
369	370	в границах МО город Суздаль(городское поселение)
370	371	в границах МО город Суздаль(городское поселение)
371	372	в границах МО город Суздаль(городское поселение)
372	373	в границах МО город Суздаль(городское поселение)
373	374	в границах МО город Суздаль(городское поселение)
374	375	в границах МО город Суздаль(городское поселение)
375	1	в границах МО город Суздаль(городское поселение)

ОПИСАНИЕ МЕСТОПОЛОЖЕНИЯ ГРАНИЦ**Зона с особыми условиями использования территории-охранная зона
объекта: "Газопровод высокого давления II категории "**

(наименование объекта, местоположение границ которого описано (далее - объект))

Раздел 1**Сведения об объекте**

№ п/п	Характеристики объекта	Описание характеристик
1	2	3
1.	Местоположение объекта	Владимирская область, район Суздальский, город Суздаль
2.	Площадь объекта +/- величина погрешности определения площади (P +/- Дельта P)	289 +/- 6 м ²
3.	Иные характеристики объекта	-

Раздел 2

Сведения о местоположении границ объекта

1. Система координат МСК-33

2. Сведения о характерных точках границ объекта

Обозначение характерных точек границ	Координаты, м		Метод определения координат характерной точки	Средняя квадратическая погрешность положения характерной точки (M _t), м	Описание обозначения точки на местности (при наличии)
	X	Y			
1	2	3	4	5	6
1	222233.40	224535.14	Картометрический метод	0.1	Закрепление отсутствует
2	222234.02	224563.85	Картометрический метод	0.1	Закрепление отсутствует
3	222234.75	224575.70	Картометрический метод	0.1	Закрепление отсутствует
4	222236.19	224591.37	Картометрический метод	0.1	Закрепление отсутствует
5	222237.01	224598.59	Картометрический метод	0.1	Закрепление отсутствует
6	222232.54	224598.64	Картометрический метод	0.1	Закрепление отсутствует
7	222232.78	224602.78	Картометрический метод	0.1	Закрепление отсутствует
8	222228.78	224603.00	Картометрический метод	0.1	Закрепление отсутствует
9	222228.31	224594.55	Картометрический метод	0.1	Закрепление отсутствует
10	222232.52	224594.52	Картометрический метод	0.1	Закрепление отсутствует
11	222232.21	224591.78	Картометрический метод	0.1	Закрепление отсутствует
12	222230.76	224576.01	Картометрический метод	0.1	Закрепление отсутствует
13	222230.02	224564.01	Картометрический метод	0.1	Закрепление отсутствует
14	222229.40	224535.23	Картометрический метод	0.1	Закрепление отсутствует
1	222233.40	224535.14	Картометрический метод	0.1	Закрепление отсутствует

3. Сведения о характерных точках части (частей) границы объекта

Обозначение характерных точек части границы	Координаты, м		Метод определения координат характерной точки	Средняя квадратическая погрешность положения характерной точки (M _t), м	Описание обозначения точки на местности (при наличии)
	X	Y			
1	2	3	4	5	6
-	-	-	-	-	-

**Текстовое описание местоположения границ
населенных пунктов, территориальных зон, особо охраняемых природных
территорий, зон с особыми условиями использования территорий**

Прохождение границы		Описание прохождения границы
от точки	до точки	
1	2	3
1	2	в границах МО город Суздаль(городское поселение)
2	3	в границах МО город Суздаль(городское поселение)
3	4	в границах МО город Суздаль(городское поселение)
4	5	в границах МО город Суздаль(городское поселение)
5	6	в границах МО город Суздаль(городское поселение)
6	7	в границах МО город Суздаль(городское поселение)
7	8	в границах МО город Суздаль(городское поселение)
8	9	в границах МО город Суздаль(городское поселение)
9	10	в границах МО город Суздаль(городское поселение)
10	11	в границах МО город Суздаль(городское поселение)
11	12	в границах МО город Суздаль(городское поселение)
12	13	в границах МО город Суздаль(городское поселение)
13	14	в границах МО город Суздаль(городское поселение)
14	1	в границах МО город Суздаль(городское поселение)

--	--	--

ОПИСАНИЕ МЕСТОПОЛОЖЕНИЯ ГРАНИЦ

**Зона с особыми условиями использования территории-охранная зона
объекта: "Газопровод природного газа ЖСК "Восход"**

(наименование объекта, местоположение границ которого описано (далее - объект))

Раздел 1

Сведения об объекте

№ п/п	Характеристики объекта	Описание характеристик
1	2	3
1.	Местоположение объекта	Владимирская область, город Муром
2.	Площадь объекта +/- величина погрешности определения площади (Р +/- Дельта Р)	4705 +/- 24 м ²
3.	Иные характеристики объекта	-

Раздел 2

Сведения о местоположении границ объекта

1. Система координат МСК-33

2. Сведения о характерных точках границ объекта

Обозначение характерных точек границ	Координаты, м		Метод определения координат характерной точки	Средняя квадратическая погрешность положения характерной точки (M _t), м	Описание обозначения точки на местности (при наличии)
	X	Y			
1	2	3	4	5	6
1	130083.23	327026.62	Картометрический метод	0.1	Закрепление отсутствует
2	130109.54	327016.78	Картометрический метод	0.1	Закрепление отсутствует
3	130141.54	327006.95	Картометрический метод	0.1	Закрепление отсутствует
4	130170.56	326997.99	Картометрический метод	0.1	Закрепление отсутствует
5	130203.20	326986.75	Картометрический метод	0.1	Закрепление отсутствует
6	130252.76	326972.68	Картометрический метод	0.1	Закрепление отсутствует
7	130269.04	326968.06	Картометрический метод	0.1	Закрепление отсутствует
8	130263.40	326944.81	Картометрический метод	0.1	Закрепление отсутствует
9	130254.57	326910.26	Картометрический метод	0.1	Закрепление отсутствует
10	130257.71	326909.40	Картометрический метод	0.1	Закрепление отсутствует
11	130260.47	326919.40	Картометрический метод	0.1	Закрепление отсутствует
12	130283.24	326913.12	Картометрический метод	0.1	Закрепление отсутствует
13	130276.15	326887.42	Картометрический метод	0.1	Закрепление отсутствует
14	130253.38	326893.70	Картометрический метод	0.1	Закрепление отсутствует
15	130256.23	326904.04	Картометрический метод	0.1	Закрепление отсутствует
16	130253.05	326904.94	Картометрический метод	0.1	Закрепление отсутствует
17	130242.16	326866.45	Картометрический метод	0.1	Закрепление отсутствует
18	130245.07	326865.63	Картометрический метод	0.1	Закрепление отсутствует
19	130249.05	326864.78	Картометрический метод	0.1	Закрепление отсутствует
20	130269.15	326859.90	Картометрический метод	0.1	Закрепление отсутствует
21	130290.84	326854.19	Картометрический метод	0.1	Закрепление отсутствует
22	130315.27	326847.77	Картометрический метод	0.1	Закрепление отсутствует

2. Сведения о характерных точках границ объекта

Обозначение характерных точек границ	Координаты, м		Метод определения координат характерной точки	Средняя квадратическая погрешность положения характерной точки (M _t), м	Описание обозначения точки на местности (при наличии)
	X	Y			
1	2	3	4	5	6
23	130312.26	326834.72	Картометрический метод	0.1	Закрепление отсутствует
24	130306.03	326807.77	Картометрический метод	0.1	Закрепление отсутствует
25	130300.83	326785.06	Картометрический метод	0.1	Закрепление отсутствует
26	130293.61	326756.76	Картометрический метод	0.1	Закрепление отсутствует
27	130290.56	326746.31	Картометрический метод	0.1	Закрепление отсутствует
28	130296.96	326738.49	Картометрический метод	0.1	Закрепление отсутствует
29	130313.79	326722.32	Картометрический метод	0.1	Закрепление отсутствует
30	130322.42	326714.03	Картометрический метод	0.1	Закрепление отсутствует
31	130348.51	326706.56	Картометрический метод	0.1	Закрепление отсутствует
32	130370.38	326700.46	Картометрический метод	0.1	Закрепление отсутствует
33	130367.24	326686.61	Картометрический метод	0.1	Закрепление отсутствует
34	130369.97	326685.70	Картометрический метод	0.1	Закрепление отсутствует
35	130390.98	326679.49	Картометрический метод	0.1	Закрепление отсутствует
36	130400.88	326677.58	Картометрический метод	0.1	Закрепление отсутствует
37	130410.90	326675.66	Картометрический метод	0.1	Закрепление отсутствует
38	130407.70	326663.97	Картометрический метод	0.1	Закрепление отсутствует
39	130400.31	326637.00	Картометрический метод	0.1	Закрепление отсутствует
40	130385.54	326583.56	Картометрический метод	0.1	Закрепление отсутствует
41	130383.73	326576.96	Картометрический метод	0.1	Закрепление отсутствует
42	130379.87	326578.02	Картометрический метод	0.1	Закрепление отсутствует
43	130381.68	326584.62	Картометрический метод	0.1	Закрепление отсутствует
44	130396.45	326638.06	Картометрический метод	0.1	Закрепление отсутствует
45	130403.84	326665.03	Картометрический метод	0.1	Закрепление отсутствует
46	130405.90	326672.55	Картометрический метод	0.1	Закрепление отсутствует
47	130400.12	326673.66	Картометрический метод	0.1	Закрепление отсутствует
48	130390.04	326675.59	Картометрический метод	0.1	Закрепление отсутствует

2. Сведения о характерных точках границ объекта

Обозначение характерных точек границ	Координаты, м		Метод определения координат характерной точки	Средняя квадратическая погрешность положения характерной точки (M _t), м	Описание обозначения точки на местности (при наличии)
	X	Y			
1	2	3	4	5	6
49	130368.77	326681.88	Картометрический метод	0.1	Закрепление отсутствует
50	130362.54	326683.97	Картометрический метод	0.1	Закрепление отсутствует
51	130365.64	326697.64	Картометрический метод	0.1	Закрепление отсутствует
52	130347.43	326702.72	Картометрический метод	0.1	Закрепление отсутствует
53	130320.36	326710.46	Картометрический метод	0.1	Закрепление отсутствует
54	130311.01	326719.44	Картометрический метод	0.1	Закрепление отсутствует
55	130294.02	326735.77	Картометрический метод	0.1	Закрепление отсутствует
56	130286.14	326745.41	Картометрический метод	0.1	Закрепление отсутствует
57	130289.75	326757.82	Картометрический метод	0.1	Закрепление отсутствует
58	130296.95	326786.00	Картометрический метод	0.1	Закрепление отсутствует
59	130302.13	326808.67	Картометрический метод	0.1	Закрепление отсутствует
60	130308.36	326835.62	Картометрический метод	0.1	Закрепление отсутствует
61	130310.50	326844.89	Картометрический метод	0.1	Закрепление отсутствует
62	130289.82	326850.33	Картометрический метод	0.1	Закрепление отсутствует
63	130268.17	326856.02	Картометрический метод	0.1	Закрепление отсутствует
64	130248.15	326860.88	Картометрический метод	0.1	Закрепление отсутствует
65	130244.11	326861.75	Картометрический метод	0.1	Закрепление отсутствует
66	130237.22	326863.69	Картометрический метод	0.1	Закрепление отсутствует
67	130249.63	326907.54	Картометрический метод	0.1	Закрепление отсутствует
68	130229.65	326913.81	Картометрический метод	0.1	Закрепление отсутствует
69	130211.94	326919.37	Картометрический метод	0.1	Закрепление отсутствует
70	130209.48	326912.38	Картометрический метод	0.1	Закрепление отсутствует
71	130200.85	326887.91	Картометрический метод	0.1	Закрепление отсутствует
72	130194.19	326869.88	Картометрический метод	0.1	Закрепление отсутствует
73	130182.48	326828.98	Картометрический метод	0.1	Закрепление отсутствует
74	130178.59	326817.08	Картометрический метод	0.1	Закрепление отсутствует

2. Сведения о характерных точках границ объекта

Обозначение характерных точек границ	Координаты, м		Метод определения координат характерной точки	Средняя квадратическая погрешность положения характерной точки (M _t), м	Описание обозначения точки на местности (при наличии)
	X	Y			
1	2	3	4	5	6
75	130172.18	326797.77	Картометрический метод	0.1	Закрепление отсутствует
76	130170.90	326795.01	Картометрический метод	0.1	Закрепление отсутствует
77	130162.02	326775.90	Картометрический метод	0.1	Закрепление отсутствует
78	130158.83	326766.69	Картометрический метод	0.1	Закрепление отсутствует
79	130157.24	326762.10	Картометрический метод	0.1	Закрепление отсутствует
80	130154.41	326758.61	Картометрический метод	0.1	Закрепление отсутствует
81	130115.75	326763.97	Картометрический метод	0.1	Закрепление отсутствует
82	130116.30	326767.93	Картометрический метод	0.1	Закрепление отсутствует
83	130152.73	326762.88	Картометрический метод	0.1	Закрепление отсутствует
84	130153.69	326764.07	Картометрический метод	0.1	Закрепление отсутствует
85	130155.05	326767.99	Картометрический метод	0.1	Закрепление отсутствует
86	130158.30	326777.40	Картометрический метод	0.1	Закрепление отсутствует
87	130166.18	326794.36	Картометрический метод	0.1	Закрепление отсутствует
88	130158.02	326795.88	Картометрический метод	0.1	Закрепление отсутствует
89	130146.25	326798.09	Картометрический метод	0.1	Закрепление отсутствует
90	130137.50	326798.92	Картометрический метод	0.1	Закрепление отсутствует
91	130135.51	326799.11	Картометрический метод	0.1	Закрепление отсутствует
92	130135.89	326803.09	Картометрический метод	0.1	Закрепление отсутствует
93	130137.88	326802.90	Картометрический метод	0.1	Закрепление отсутствует
94	130146.81	326802.05	Картометрический метод	0.1	Закрепление отсутствует
95	130158.76	326799.82	Картометрический метод	0.1	Закрепление отсутствует
96	130167.92	326798.10	Картометрический метод	0.1	Закрепление отсутствует
97	130168.46	326799.25	Картометрический метод	0.1	Закрепление отсутствует
98	130174.79	326818.34	Картометрический метод	0.1	Закрепление отсутствует
99	130178.66	326830.16	Картометрический метод	0.1	Закрепление отсутствует
100	130190.39	326871.12	Картометрический метод	0.1	Закрепление отсутствует

2. Сведения о характерных точках границ объекта


Обозначение характерных точек границ	Координаты, м		Метод определения координат характерной точки	Средняя квадратическая погрешность положения характерной точки (M _t), м	Описание обозначения точки на местности (при наличии)
	X	Y			
1	2	3	4	5	6
101	130197.09	326889.27	Картометрический метод	0.1	Закрепление отсутствует
102	130205.70	326913.70	Картометрический метод	0.1	Закрепление отсутствует
103	130209.45	326924.34	Картометрический метод	0.1	Закрепление отсутствует
104	130212.14	326923.50	Картометрический метод	0.1	Закрепление отсутствует
105	130230.85	326917.63	Картометрический метод	0.1	Закрепление отсутствует
106	130250.73	326911.39	Картометрический метод	0.1	Закрепление отсутствует
107	130259.52	326945.77	Картометрический метод	0.1	Закрепление отсутствует
108	130264.24	326965.27	Картометрический метод	0.1	Закрепление отсутствует
109	130251.66	326968.84	Картометрический метод	0.1	Закрепление отсутствует
110	130202.00	326982.93	Картометрический метод	0.1	Закрепление отсутствует
111	130169.32	326994.19	Картометрический метод	0.1	Закрепление отсутствует
112	130140.36	327003.13	Картометрический метод	0.1	Закрепление отсутствует
113	130108.26	327013.00	Картометрический метод	0.1	Закрепление отсутствует
114	130081.83	327022.88	Картометрический метод	0.1	Закрепление отсутствует
1	130083.23	327026.62	Картометрический метод	0.1	Закрепление отсутствует

3. Сведения о характерных точках части (частей) границы объекта

Обозначение характерных точек части границы	Координаты, м		Метод определения координат характерной точки	Средняя квадратическая погрешность положения характерной точки (M _t), м	Описание обозначения точки на местности (при наличии)
	X	Y			
1	2	3	4	5	6
-	-	-	-	-	-

Лист № 1

План границ объекта



Масштаб 1:500

Условные обозначения

- Валик обозначил часть границы, сведения о которой достаточны для определения ее местоположения
- Зона с ОУ 1 - Зона с особыми условиями использования территории Зона с ОУ 1
- 1 - Обозначение новой характерной точки
- :1 - Cadastral number of the land plot
- Существующая часть границы, сведения о которой достаточны для определения ее местоположения
- Граница кадастрового квартала
- Граница населенного пункта
- Граница муниципального образования
- 33:26:040308 - Номер кадастрового квартала



Подпись

Дата 1. 12. 10

Место для внесения изменений (при наличии) или, если отсутствуют, указанием местоположения границ объекта

**Текстовое описание местоположения границ
населенных пунктов, территориальных зон, особо охраняемых природных
территорий, зон с особыми условиями использования территорий**

Прохождение границы		Описание прохождения границы
от точки	до точки	
1	2	3
1	2	в границах МО округ Муром
2	3	в границах МО округ Муром
3	4	в границах МО округ Муром
4	5	в границах МО округ Муром
5	6	в границах МО округ Муром
6	7	в границах МО округ Муром
7	8	в границах МО округ Муром
8	9	в границах МО округ Муром
9	10	в границах МО округ Муром
10	11	в границах МО округ Муром
11	12	в границах МО округ Муром
12	13	в границах МО округ Муром
13	14	в границах МО округ Муром
14	15	в границах МО округ Муром
15	16	в границах МО округ Муром
16	17	в границах МО округ Муром
17	18	в границах МО округ Муром
18	19	в границах МО округ Муром
19	20	в границах МО округ Муром
20	21	в границах МО округ Муром
21	22	в границах МО округ Муром
22	23	в границах МО округ Муром
23	24	в границах МО округ Муром
24	25	в границах МО округ Муром
25	26	в границах МО округ Муром
26	27	в границах МО округ Муром
27	28	в границах МО округ Муром
28	29	в границах МО округ Муром
29	30	в границах МО округ Муром
30	31	в границах МО округ Муром
31	32	в границах МО округ Муром
32	33	в границах МО округ Муром
33	34	в границах МО округ Муром
34	35	в границах МО округ Муром
35	36	в границах МО округ Муром
36	37	в границах МО округ Муром

**Текстовое описание местоположения границ
населенных пунктов, территориальных зон, особо охраняемых природных
территорий, зон с особыми условиями использования территорий**

Прохождение границы		Описание прохождения границы
от точки	до точки	
1	2	3
37	38	в границах МО округ Муром
38	39	в границах МО округ Муром
39	40	в границах МО округ Муром
40	41	в границах МО округ Муром
41	42	в границах МО округ Муром
42	43	в границах МО округ Муром
43	44	в границах МО округ Муром
44	45	в границах МО округ Муром
45	46	в границах МО округ Муром
46	47	в границах МО округ Муром
47	48	в границах МО округ Муром
48	49	в границах МО округ Муром
49	50	в границах МО округ Муром
50	51	в границах МО округ Муром
51	52	в границах МО округ Муром
52	53	в границах МО округ Муром
53	54	в границах МО округ Муром
54	55	в границах МО округ Муром
55	56	в границах МО округ Муром
56	57	в границах МО округ Муром
57	58	в границах МО округ Муром
58	59	в границах МО округ Муром
59	60	в границах МО округ Муром
60	61	в границах МО округ Муром
61	62	в границах МО округ Муром
62	63	в границах МО округ Муром
63	64	в границах МО округ Муром
64	65	в границах МО округ Муром
65	66	в границах МО округ Муром
66	67	в границах МО округ Муром
67	68	в границах МО округ Муром
68	69	в границах МО округ Муром
69	70	в границах МО округ Муром
70	71	в границах МО округ Муром
71	72	в границах МО округ Муром
72	73	в границах МО округ Муром

**Текстовое описание местоположения границ
населенных пунктов, территориальных зон, особо охраняемых природных
территорий, зон с особыми условиями использования территорий**

Прохождение границы		Описание прохождения границы
от точки	до точки	
1	2	3
73	74	в границах МО округ Муром
74	75	в границах МО округ Муром
75	76	в границах МО округ Муром
76	77	в границах МО округ Муром
77	78	в границах МО округ Муром
78	79	в границах МО округ Муром
79	80	в границах МО округ Муром
80	81	в границах МО округ Муром
81	82	в границах МО округ Муром
82	83	в границах МО округ Муром
83	84	в границах МО округ Муром
84	85	в границах МО округ Муром
85	86	в границах МО округ Муром
86	87	в границах МО округ Муром
87	88	в границах МО округ Муром
88	89	в границах МО округ Муром
89	90	в границах МО округ Муром
90	91	в границах МО округ Муром
91	92	в границах МО округ Муром
92	93	в границах МО округ Муром
93	94	в границах МО округ Муром
94	95	в границах МО округ Муром
95	96	в границах МО округ Муром
96	97	в границах МО округ Муром
97	98	в границах МО округ Муром
98	99	в границах МО округ Муром
99	100	в границах МО округ Муром
100	101	в границах МО округ Муром
101	102	в границах МО округ Муром
102	103	в границах МО округ Муром
103	104	в границах МО округ Муром
104	105	в границах МО округ Муром
105	106	в границах МО округ Муром
106	107	в границах МО округ Муром
107	108	в границах МО округ Муром
108	109	в границах МО округ Муром

**Текстовое описание местоположения границ
населенных пунктов, территориальных зон, особо охраняемых природных
территорий, зон с особыми условиями использования территорий**

Прохождение границы		Описание прохождения границы
от точки	до точки	
1	2	3
109	110	в границах МО округ Муром
110	111	в границах МО округ Муром
111	112	в границах МО округ Муром
112	113	в границах МО округ Муром
113	114	в границах МО округ Муром
114	1	в границах МО округ Муром

Blank area for additional text or notes.

ОПИСАНИЕ МЕСТОПОЛОЖЕНИЯ ГРАНИЦ

**Зона с особыми условиями использования территории-охранная зона
объекта: "Газопровод низкого давления", расположенного(местоположение)
:Владимирская область,Суздальский район,пос.Красногвардейский,ул.Зеленая**

(наименование объекта, местоположение границ которого описано (далее - объект))

Раздел 1**Сведения об объекте**

№ п/п	Характеристики объекта	Описание характеристик
1	2	3
1.	Местоположение объекта	601263, Владимирская область, район Суздальский, поселок Красногвардейский
2.	Площадь объекта +/- величина погрешности определения площади (Р +/- Дельта Р)	4093 +/- 22 м ²
3.	Иные характеристики объекта	-

Раздел 2

Сведения о местоположении границ объекта

1. Система координат МСК-33

2. Сведения о характерных точках границ объекта

Обозначение характерных точек границ	Координаты, м		Метод определения координат характерной точки	Средняя квадратическая погрешность положения характерной точки (Mf), м	Описание обозначения точки на местности (при наличии)
	X	Y			
1	2	3	4	5	6
1	232511.55	229024.62	Картометрический метод	0.1	Закрепление отсутствует
2	232511.51	229024.79	Картометрический метод	0.1	Закрепление отсутствует
3	232519.85	229027.94	Картометрический метод	0.1	Закрепление отсутствует
4	232523.26	229029.21	Картометрический метод	0.1	Закрепление отсутствует
5	232524.83	229025.38	Картометрический метод	0.1	Закрепление отсутствует
6	232528.66	229026.79	Картометрический метод	0.1	Закрепление отсутствует
7	232586.59	229050.92	Картометрический метод	0.1	Закрепление отсутствует
8	232604.20	229059.00	Картометрический метод	0.1	Закрепление отсутствует
9	232643.12	229075.14	Картометрический метод	0.1	Закрепление отсутствует
10	232644.85	229075.87	Картометрический метод	0.1	Закрепление отсутствует
11	232656.39	229080.85	Картометрический метод	0.1	Закрепление отсутствует
12	232662.46	229064.98	Картометрический метод	0.1	Закрепление отсутствует
13	232666.89	229053.10	Картометрический метод	0.1	Закрепление отсутствует
14	232674.26	229035.45	Картометрический метод	0.1	Закрепление отсутствует
15	232657.58	229028.88	Картометрический метод	0.1	Закрепление отсутствует
16	232655.70	229032.47	Картометрический метод	0.1	Закрепление отсутствует
17	232652.16	229030.62	Картометрический метод	0.1	Закрепление отсутствует
18	232653.84	229027.41	Картометрический метод	0.1	Закрепление отсутствует
19	232650.40	229026.05	Картометрический метод	0.1	Закрепление отсутствует
20	232648.61	229029.44	Картометрический метод	0.1	Закрепление отсутствует
21	232645.07	229027.58	Картометрический метод	0.1	Закрепление отсутствует
22	232646.65	229024.57	Картометрический метод	0.1	Закрепление отсутствует

2. Сведения о характерных точках границ объекта

Обозначение характерных точек границ	Координаты, м		Метод определения координат характерной точки	Средняя квадратическая погрешность положения характерной точки (Mf), м	Описание обозначения точки на местности (при наличии)
	X	Y			
1	2	3	4	5	6
23	232619.11	229013.72	Картометрический метод	0.1	Закрепление отсутствует
24	232617.86	229016.24	Картометрический метод	0.1	Закрепление отсутствует
25	232614.28	229014.46	Картометрический метод	0.1	Закрепление отсутствует
26	232615.37	229012.25	Картометрический метод	0.1	Закрепление отсутствует
27	232614.55	229011.93	Картометрический метод	0.1	Закрепление отсутствует
28	232613.23	229014.29	Картометрический метод	0.1	Закрепление отсутствует
29	232609.74	229012.34	Картометрический метод	0.1	Закрепление отсутствует
30	232612.76	229006.92	Картометрический метод	0.1	Закрепление отсутствует
31	232677.62	229032.48	Картометрический метод	0.1	Закрепление отсутствует
32	232702.03	229041.86	Картометрический метод	0.1	Закрепление отсутствует
33	232807.29	229083.07	Картометрический метод	0.1	Закрепление отсутствует
34	232814.16	229063.26	Картометрический метод	0.1	Закрепление отсутствует
35	232836.47	229002.71	Картометрический метод	0.1	Закрепление отсутствует
36	232856.86	228960.30	Картометрический метод	0.1	Закрепление отсутствует
37	232874.94	228914.69	Картометрический метод	0.1	Закрепление отсутствует
38	232895.67	228858.65	Картометрический метод	0.1	Закрепление отсутствует
39	232902.87	228843.39	Картометрический метод	0.1	Закрепление отсутствует
40	232906.49	228845.09	Картометрический метод	0.1	Закрепление отсутствует
41	232899.36	228860.20	Картометрический метод	0.1	Закрепление отсутствует
42	232878.67	228916.12	Картометрический метод	0.1	Закрепление отсутствует
43	232860.53	228961.90	Картометрический метод	0.1	Закрепление отсутствует
44	232840.84	229002.85	Картометрический метод	0.1	Закрепление отсутствует
45	232866.54	229019.34	Картометрический метод	0.1	Закрепление отсутствует
46	232874.23	229008.73	Картометрический метод	0.1	Закрепление отсутствует
47	232879.69	229012.57	Картометрический метод	0.1	Закрепление отсутствует
48	232877.39	229015.84	Картометрический метод	0.1	Закрепление отсутствует

2. Сведения о характерных точках границ объекта

Обозначение характерных точек границ	Координаты, м		Метод определения координат характерной точки	Средняя квадратическая погрешность положения характерной точки (Мт), м	Описание обозначения точки на местности (при наличии)
	X	Y			
1	2	3	4	5	6
49	232875.16	229014.27	Картометрический метод	0.1	Закрепление отсутствует
50	232868.68	229023.21	Картометрический метод	0.1	Закрепление отсутствует
51	232863.09	229031.19	Картометрический метод	0.1	Закрепление отсутствует
52	232864.89	229032.48	Картометрический метод	0.1	Закрепление отсутствует
53	232862.57	229035.74	Картометрический метод	0.1	Закрепление отсутствует
54	232857.53	229032.15	Картометрический метод	0.1	Закрепление отсутствует
55	232864.21	229022.61	Картометрический метод	0.1	Закрепление отсутствует
56	232839.29	229006.61	Картометрический метод	0.1	Закрепление отсутствует
57	232817.94	229064.57	Картометрический метод	0.1	Закрепление отсутствует
58	232811.04	229084.45	Картометрический метод	0.1	Закрепление отсутствует
59	232823.37	229088.72	Картометрический метод	0.1	Закрепление отсутствует
60	232846.98	229098.68	Картометрический метод	0.1	Закрепление отсутствует
61	232851.82	229101.10	Картометрический метод	0.1	Закрепление отсутствует
62	232849.18	229108.17	Картометрический метод	0.1	Закрепление отсутствует
63	232845.43	229106.77	Картометрический метод	0.1	Закрепление отсутствует
64	232846.81	229103.07	Картометрический метод	0.1	Закрепление отсутствует
65	232844.46	229101.97	Картометрический метод	0.1	Закрепление отсутствует
66	232842.78	229106.22	Картометрический метод	0.1	Закрепление отсутствует
67	232839.14	229104.87	Картометрический метод	0.1	Закрепление отсутствует
68	232840.78	229100.40	Картометрический метод	0.1	Закрепление отсутствует
69	232822.75	229092.74	Картометрический метод	0.1	Закрепление отсутствует
70	232805.43	229086.64	Картометрический метод	0.1	Закрепление отсутствует
71	232803.59	229091.06	Картометрический метод	0.1	Закрепление отсутствует
72	232799.90	229089.53	Картометрический метод	0.1	Закрепление отсутствует
73	232801.71	229085.18	Картометрический метод	0.1	Закрепление отсутствует
74	232798.07	229083.75	Картометрический метод	0.1	Закрепление отсутствует

2. Сведения о характерных точках границ объекта

Обозначение характерных точек границ	Координаты, м		Метод определения координат характерной точки	Средняя квадратическая погрешность положения характерной точки (M _t), м	Описание обозначения точки на местности (при наличии)
	X	Y			
1	2	3	4	5	6
75	232796.47	229088.20	Картометрический метод	0.1	Закрепление отсутствует
76	232792.70	229086.84	Картометрический метод	0.1	Закрепление отсутствует
77	232794.34	229082.29	Картометрический метод	0.1	Закрепление отсутствует
78	232767.12	229071.64	Картометрический метод	0.1	Закрепление отсутствует
79	232765.25	229076.19	Картометрический метод	0.1	Закрепление отсутствует
80	232761.55	229074.67	Картометрический метод	0.1	Закрепление отсутствует
81	232763.39	229070.18	Картометрический метод	0.1	Закрепление отсутствует
82	232758.81	229068.38	Картометрический метод	0.1	Закрепление отсутствует
83	232757.11	229072.96	Картометрический метод	0.1	Закрепление отсутствует
84	232753.36	229071.57	Картометрический метод	0.1	Закрепление отсутствует
85	232755.08	229066.92	Картометрический метод	0.1	Закрепление отсутствует
86	232727.34	229056.06	Картометрический метод	0.1	Закрепление отсутствует
87	232725.39	229060.75	Картометрический метод	0.1	Закрепление отсутствует
88	232721.70	229059.21	Картометрический метод	0.1	Закрепление отсутствует
89	232723.62	229054.60	Картометрический метод	0.1	Закрепление отсутствует
90	232722.20	229054.05	Картометрический метод	0.1	Закрепление отсутствует
91	232720.27	229058.75	Картометрический метод	0.1	Закрепление отсутствует
92	232716.57	229057.23	Картометрический метод	0.1	Закрепление отсутствует
93	232718.48	229052.59	Картометрический метод	0.1	Закрепление отсутствует
94	232706.36	229047.85	Картометрический метод	0.1	Закрепление отсутствует
95	232695.55	229043.65	Картометрический метод	0.1	Закрепление отсутствует
96	232693.35	229048.41	Картометрический метод	0.1	Закрепление отсутствует
97	232689.72	229046.73	Картометрический метод	0.1	Закрепление отсутствует
98	232691.81	229042.21	Картометрический метод	0.1	Закрепление отсутствует
99	232689.58	229041.36	Картометрический метод	0.1	Закрепление отсутствует
100	232687.32	229045.94	Картометрический метод	0.1	Закрепление отсутствует

2. Сведения о характерных точках границ объекта

Обозначение характерных точек границ	Координаты, м		Метод определения координат характерной точки	Средняя квадратическая погрешность положения характерной точки (M _t), м	Описание обозначения точки на местности (при наличии)
	X	Y			
1	2	3	4	5	6
101	232683.73	229044.18	Картометрический метод	0.1	Закрепление отсутствует
102	232685.83	229039.92	Картометрический метод	0.1	Закрепление отсутствует
103	232677.99	229036.90	Картометрический метод	0.1	Закрепление отсутствует
104	232670.61	229054.57	Картометрический метод	0.1	Закрепление отсутствует
105	232666.21	229066.39	Картометрический метод	0.1	Закрепление отсутствует
106	232660.08	229082.41	Картометрический метод	0.1	Закрепление отсутствует
107	232665.14	229084.53	Картометрический метод	0.1	Закрепление отсутствует
108	232674.22	229088.30	Картометрический метод	0.1	Закрепление отсутствует
109	232811.05	229144.05	Картометрический метод	0.1	Закрепление отсутствует
110	232811.46	229143.10	Картометрический метод	0.1	Закрепление отсутствует
111	232815.13	229144.70	Картометрический метод	0.1	Закрепление отсутствует
112	232813.15	229149.23	Картометрический метод	0.1	Закрепление отсутствует
113	232672.69	229092.00	Картометрический метод	0.1	Закрепление отсутствует
114	232663.60	229088.22	Картометрический метод	0.1	Закрепление отсутствует
115	232656.73	229085.35	Картометрический метод	0.1	Закрепление отсутствует
116	232643.29	229079.55	Картометрический метод	0.1	Закрепление отсутствует
117	232641.58	229078.84	Картометрический метод	0.1	Закрепление отсутствует
118	232602.60	229062.67	Картометрический метод	0.1	Закрепление отсутствует
119	232584.99	229054.59	Картометрический метод	0.1	Закрепление отсутствует
120	232527.20	229030.52	Картометрический метод	0.1	Закрепление отсутствует
121	232527.07	229030.47	Картометрический метод	0.1	Закрепление отсутствует
122	232525.56	229034.14	Картометрический метод	0.1	Закрепление отсутствует
123	232523.46	229033.55	Картометрический метод	0.1	Закрепление отсутствует
124	232518.44	229031.69	Картометрический метод	0.1	Закрепление отсутствует
125	232506.88	229027.32	Картометрический метод	0.1	Закрепление отсутствует
126	232507.63	229023.79	Картометрический метод	0.1	Закрепление отсутствует

2. Сведения о характерных точках границ объекта

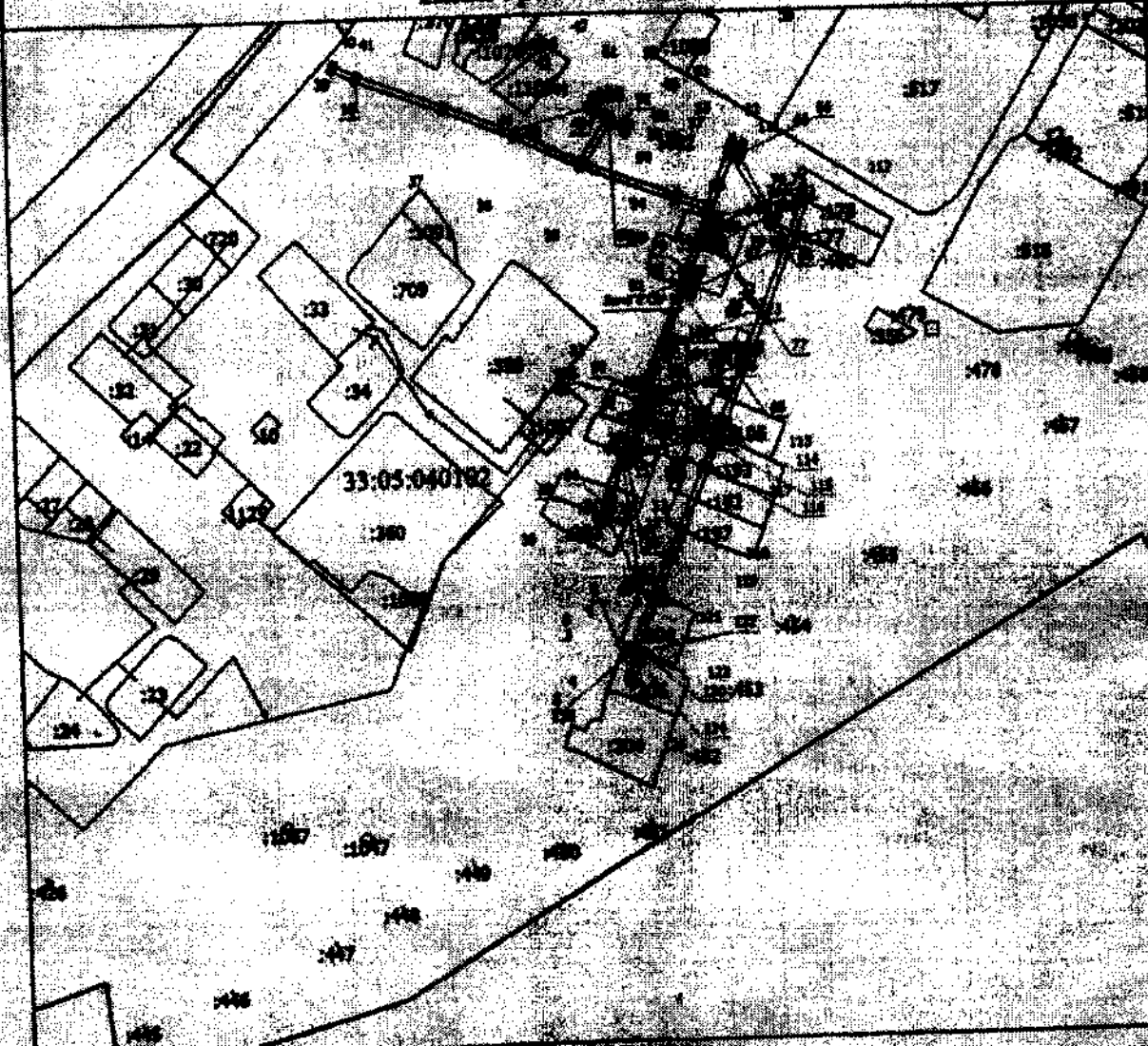
Обозначение характерных точек границ	Координаты, м		Метод определения координат характерной точки	Средняя квадратическая погрешность положения характерной точки (M _t), м	Описание обозначения точки на местности (при наличии)
	X	Y			
1	2	3	4	5	6
1	232511.55	229024.62	Картометрический метод	0.1	Закрепление отсутствует

3. Сведения о характерных точках части (частей) границы объекта

Обозначение характерных точек части границы	Координаты, м		Метод определения координат характерной точки	Средняя квадратическая погрешность положения характерной точки (M _t), м	Описание обозначения точки на местности (при наличии)
	X	Y			
1	2	3	4	5	6
-	-	-	-	-	-

Рисунг 4

План границ области



Масштаб 1:1000

Условные обозначения

- Вновь образованная часть границы, сведения о которой достаточны для определения ее местоположения
- Зона с ОУ 1 - Зона с особыми условиями использования территории Зона с ОУ 1
- 1 - Обозначение новой характерной точки
- 2 - Cadastralный номер земельного участка
- Существующая часть границы, сведения о которой достаточны для определения ее местоположения
- 33:05:040182 - кадастровый номер земельного участка
- 33:05:040182 - кадастровый номер земельного участка



Дата 1. 12. 10

Место для подписания (при наличии) лица, ответственного за достоверность информации, содержащейся в документе

**Текстовое описание местоположения границ
населенных пунктов, территориальных зон, особо охраняемых природных
территорий, зон с особыми условиями использования территорий**

Прохождение границы		Описание прохождения границы
от точки	до точки	
1	2	3
1	2	в границах МО Селецкое (сельское поселение)
2	3	в границах МО Селецкое (сельское поселение)
3	4	в границах МО Селецкое (сельское поселение)
4	5	в границах МО Селецкое (сельское поселение)
5	6	в границах МО Селецкое (сельское поселение)
6	7	в границах МО Селецкое (сельское поселение)
7	8	в границах МО Селецкое (сельское поселение)
8	9	в границах МО Селецкое (сельское поселение)
9	10	в границах МО Селецкое (сельское поселение)
10	11	в границах МО Селецкое (сельское поселение)
11	12	в границах МО Селецкое (сельское поселение)
12	13	в границах МО Селецкое (сельское поселение)
13	14	в границах МО Селецкое (сельское поселение)
14	15	в границах МО Селецкое (сельское поселение)
15	16	в границах МО Селецкое (сельское поселение)
16	17	в границах МО Селецкое (сельское поселение)
17	18	в границах МО Селецкое (сельское поселение)
18	19	в границах МО Селецкое (сельское поселение)
19	20	в границах МО Селецкое (сельское поселение)
20	21	в границах МО Селецкое (сельское поселение)
21	22	в границах МО Селецкое (сельское поселение)
22	23	в границах МО Селецкое (сельское поселение)
23	24	в границах МО Селецкое (сельское поселение)
24	25	в границах МО Селецкое (сельское поселение)
25	26	в границах МО Селецкое (сельское поселение)
26	27	в границах МО Селецкое (сельское поселение)
27	28	в границах МО Селецкое (сельское поселение)
28	29	в границах МО Селецкое (сельское поселение)
29	30	в границах МО Селецкое (сельское поселение)
30	31	в границах МО Селецкое (сельское поселение)
31	32	в границах МО Селецкое (сельское поселение)
32	33	в границах МО Селецкое (сельское поселение)
33	34	в границах МО Селецкое (сельское поселение)
34	35	в границах МО Селецкое (сельское поселение)
35	36	в границах МО Селецкое (сельское поселение)
36	37	в границах МО Селецкое (сельское поселение)

**Текстовое описание местоположения границ
населенных пунктов, территориальных зон, особо охраняемых природных
территорий, зон с особыми условиями использования территорий**

Прохождение границы		Описание прохождения границы
от точки	до точки	
1	2	3
37	38	в границах МО Селецкое (сельское поселение)
38	39	в границах МО Селецкое (сельское поселение)
39	40	в границах МО Селецкое (сельское поселение)
40	41	в границах МО Селецкое (сельское поселение)
41	42	в границах МО Селецкое (сельское поселение)
42	43	в границах МО Селецкое (сельское поселение)
43	44	в границах МО Селецкое (сельское поселение)
44	45	в границах МО Селецкое (сельское поселение)
45	46	в границах МО Селецкое (сельское поселение)
46	47	в границах МО Селецкое (сельское поселение)
47	48	в границах МО Селецкое (сельское поселение)
48	49	в границах МО Селецкое (сельское поселение)
49	50	в границах МО Селецкое (сельское поселение)
50	51	в границах МО Селецкое (сельское поселение)
51	52	в границах МО Селецкое (сельское поселение)
52	53	в границах МО Селецкое (сельское поселение)
53	54	в границах МО Селецкое (сельское поселение)
54	55	в границах МО Селецкое (сельское поселение)
55	56	в границах МО Селецкое (сельское поселение)
56	57	в границах МО Селецкое (сельское поселение)
57	58	в границах МО Селецкое (сельское поселение)
58	59	в границах МО Селецкое (сельское поселение)
59	60	в границах МО Селецкое (сельское поселение)
60	61	в границах МО Селецкое (сельское поселение)
61	62	в границах МО Селецкое (сельское поселение)
62	63	в границах МО Селецкое (сельское поселение)
63	64	в границах МО Селецкое (сельское поселение)
64	65	в границах МО Селецкое (сельское поселение)
65	66	в границах МО Селецкое (сельское поселение)
66	67	в границах МО Селецкое (сельское поселение)
67	68	в границах МО Селецкое (сельское поселение)
68	69	в границах МО Селецкое (сельское поселение)
69	70	в границах МО Селецкое (сельское поселение)
70	71	в границах МО Селецкое (сельское поселение)
71	72	в границах МО Селецкое (сельское поселение)
72	73	в границах МО Селецкое (сельское поселение)

**Текстовое описание местоположения границ
населенных пунктов, территориальных зон, особо охраняемых природных
территорий, зон с особыми условиями использования территорий**

Прохождение границы		Описание прохождения границы
от точки	до точки	
1	2	3
73	74	в границах МО Селецкое (сельское поселение)
74	75	в границах МО Селецкое (сельское поселение)
75	76	в границах МО Селецкое (сельское поселение)
76	77	в границах МО Селецкое (сельское поселение)
77	78	в границах МО Селецкое (сельское поселение)
78	79	в границах МО Селецкое (сельское поселение)
79	80	в границах МО Селецкое (сельское поселение)
80	81	в границах МО Селецкое (сельское поселение)
81	82	в границах МО Селецкое (сельское поселение)
82	83	в границах МО Селецкое (сельское поселение)
83	84	в границах МО Селецкое (сельское поселение)
84	85	в границах МО Селецкое (сельское поселение)
85	86	в границах МО Селецкое (сельское поселение)
86	87	в границах МО Селецкое (сельское поселение)
87	88	в границах МО Селецкое (сельское поселение)
88	89	в границах МО Селецкое (сельское поселение)
89	90	в границах МО Селецкое (сельское поселение)
90	91	в границах МО Селецкое (сельское поселение)
91	92	в границах МО Селецкое (сельское поселение)
92	93	в границах МО Селецкое (сельское поселение)
93	94	в границах МО Селецкое (сельское поселение)
94	95	в границах МО Селецкое (сельское поселение)
95	96	в границах МО Селецкое (сельское поселение)
96	97	в границах МО Селецкое (сельское поселение)
97	98	в границах МО Селецкое (сельское поселение)
98	99	в границах МО Селецкое (сельское поселение)
99	100	в границах МО Селецкое (сельское поселение)
100	101	в границах МО Селецкое (сельское поселение)
101	102	в границах МО Селецкое (сельское поселение)
102	103	в границах МО Селецкое (сельское поселение)
103	104	в границах МО Селецкое (сельское поселение)
104	105	в границах МО Селецкое (сельское поселение)
105	106	в границах МО Селецкое (сельское поселение)
106	107	в границах МО Селецкое (сельское поселение)
107	108	в границах МО Селецкое (сельское поселение)
108	109	в границах МО Селецкое (сельское поселение)

**Текстовое описание местоположения границ
населенных пунктов, территориальных зон, особо охраняемых природных
территорий, зон с особыми условиями использования территорий**

Прохождение границы		Описание прохождения границы
от точки	до точки	
1	2	3
109	110	в границах МО Селецкое (сельское поселение)
110	111	в границах МО Селецкое (сельское поселение)
111	112	в границах МО Селецкое (сельское поселение)
112	113	в границах МО Селецкое (сельское поселение)
113	114	в границах МО Селецкое (сельское поселение)
114	115	в границах МО Селецкое (сельское поселение)
115	116	в границах МО Селецкое (сельское поселение)
116	117	в границах МО Селецкое (сельское поселение)
117	118	в границах МО Селецкое (сельское поселение)
118	119	в границах МО Селецкое (сельское поселение)
119	120	в границах МО Селецкое (сельское поселение)
120	121	в границах МО Селецкое (сельское поселение)
121	122	в границах МО Селецкое (сельское поселение)
122	123	в границах МО Селецкое (сельское поселение)
123	124	в границах МО Селецкое (сельское поселение)
124	125	в границах МО Селецкое (сельское поселение)
125	126	в границах МО Селецкое (сельское поселение)
126	1	в границах МО Селецкое (сельское поселение)

ОПИСАНИЕ МЕСТОПОЛОЖЕНИЯ ГРАНИЦ

**Зона с особыми условиями использования территории-охранная зона
объекта: "Газопровод низкого давления", расположенный(местоположение):
Владимирская область, Суздальский
район, пос. Красногвардейский, ул. Ирнина, д.26**

(наименование объекта, местоположение границ которого описано (далее - объект))

Раздел 1**Сведения об объекте**

№ п/п	Характеристики объекта	Описание характеристик
1	2	3
1.	Местоположение объекта	601263, Владимирская область, район Суздальский, поселок Красногвардейский
2.	Площадь объекта +/- величина погрешности определения площади (P +/- Дельта P)	372 +/- 7 м ²
3.	Иные характеристики объекта	-

Раздел 2

Сведения о местоположении границ объекта

1. Система координат МСК-33

2. Сведения о характерных точках границ объекта

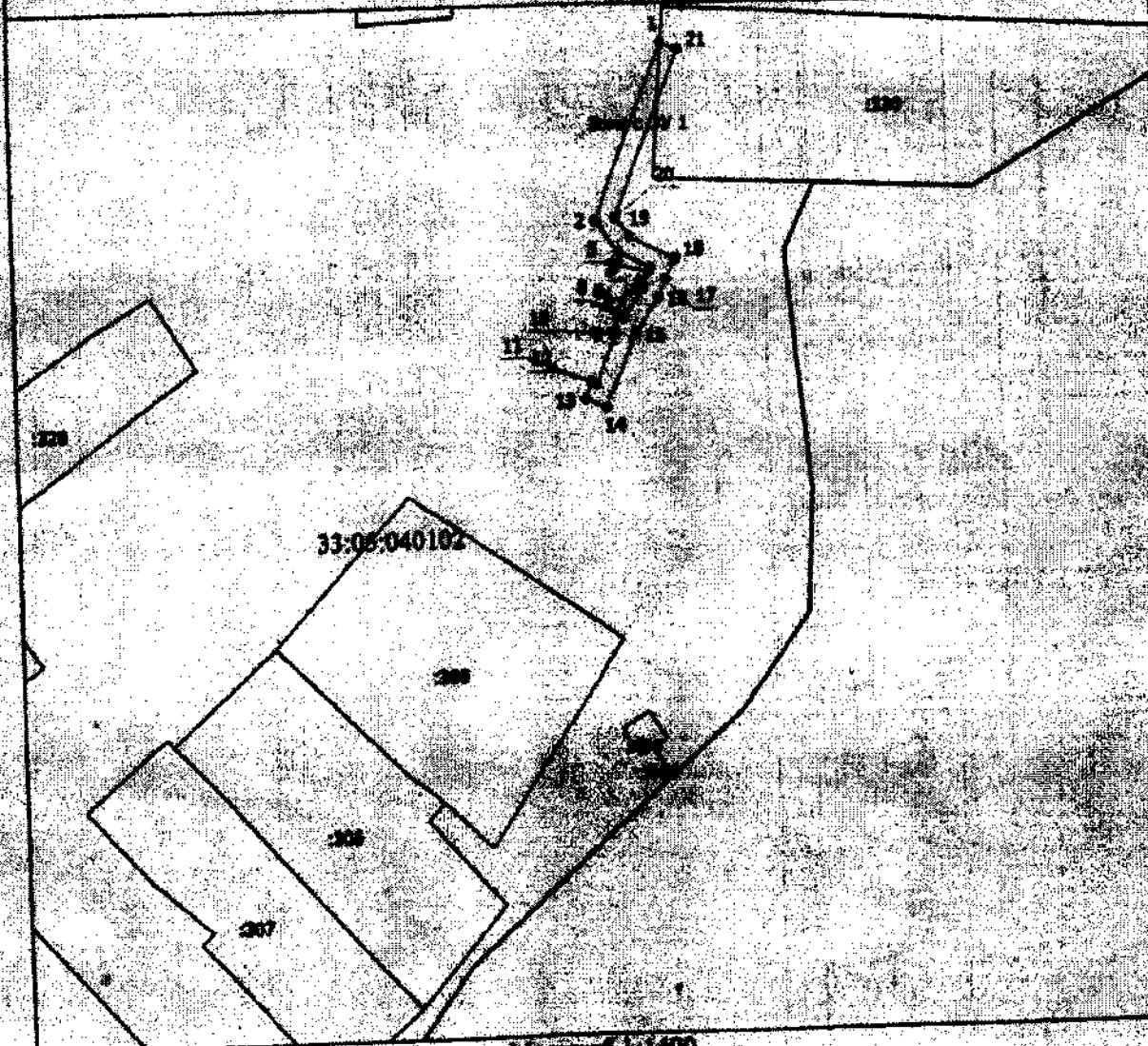
Обозначение характерных точек границ	Координаты, м		Метод определения координат характерной точки	Средняя квадратическая погрешность положения характерной точки (Мс), м	Описание обозначения точки на местности (при наличии)
	X	Y			
1	2	3	4	5	6
1	233770.10	229764.59	Картометрический метод	0.1	Закрепление отсутствует
2	233731.37	229749.19	Картометрический метод	0.1	Закрепление отсутствует
3	233724.59	229754.20	Картометрический метод	0.1	Закрепление отсутствует
4	233721.15	229761.23	Картометрический метод	0.1	Закрепление отсутствует
5	233720.24	229760.76	Картометрический метод	0.1	Закрепление отсутствует
6	233716.51	229759.23	Картометрический метод	0.1	Закрепление отсутствует
7	233710.20	229755.18	Картометрический метод	0.1	Закрепление отсутствует
8	233710.72	229753.98	Картометрический метод	0.1	Закрепление отсутствует
9	233707.04	229752.41	Картометрический метод	0.1	Закрепление отсутствует
10	233706.67	229753.27	Картометрический метод	0.1	Закрепление отсутствует
11	233695.96	229748.60	Картометрический метод	0.1	Закрепление отсутствует
12	233696.36	229747.68	Картометрический метод	0.1	Закрепление отсутствует
13	233692.70	229746.07	Картометрический метод	0.1	Закрепление отсутствует
14	233690.68	229750.65	Картометрический метод	0.1	Закрепление отсутствует
15	233706.75	229757.72	Картометрический метод	0.1	Закрепление отсутствует
16	233714.65	229762.79	Картометрический метод	0.1	Закрепление отсутствует
17	233718.56	229764.40	Картометрический метод	0.1	Закрепление отсутствует
18	233722.96	229766.64	Картометрический метод	0.1	Закрепление отсутствует
19	233727.76	229756.84	Картометрический метод	0.1	Закрепление отсутствует
20	233731.96	229753.73	Картометрический метод	0.1	Закрепление отсутствует
21	233768.62	229768.30	Картометрический метод	0.1	Закрепление отсутствует
1	233770.10	229764.59	Картометрический метод	0.1	Закрепление отсутствует

3. Сведения о характерных точках части (частей) границы объекта

Обозначение характерных точек части границы	Координаты, м		Метод определения координат характерной точки	Средняя квадратическая погрешность положения характерной точки (Mt), м	Описание обозначения точки на местности (при наличии)
	X	Y			
1	2	3	4	5	6
-	-	-	-	-	-

Раздел 4

План границ объекта



Масштаб 1:1400

Условные обозначения

- 1 - Видов обозначения часть граница, расчеты в которой достаточны для определения ее местонахождения
- 2 - Зона с особыми условиями использования территории Зона с ОУ 1
- 3 - Обозначения новой территории
- 4 - Кадастровый номер земельного участка
- 5 - Существующая часть граница, включенная в ЕГРН сведения о которой достаточны для определения ее местонахождения
- 6 - Видов кадастрового квартала
- 7 - Номер кадастрового квартала



Дата: 1.12.18

Место для внесения поправок (при наличии) дата, наименование органа местного самоуправления, принявшего решение

**Текстовое описание местоположения границ
населенных пунктов, территориальных зон, особо охраняемых природных
территорий, зон с особыми условиями использования территорий**

Прохождение границы		Описание прохождения границы
от точки	до точки	
1	2	3
1	2	в границах МО Селецкое(сельское поселение)
2	3	в границах МО Селецкое(сельское поселение)
3	4	в границах МО Селецкое(сельское поселение)
4	5	в границах МО Селецкое(сельское поселение)
5	6	в границах МО Селецкое(сельское поселение)
6	7	в границах МО Селецкое(сельское поселение)
7	8	в границах МО Селецкое(сельское поселение)
8	9	в границах МО Селецкое(сельское поселение)
9	10	в границах МО Селецкое(сельское поселение)
10	11	в границах МО Селецкое(сельское поселение)
11	12	в границах МО Селецкое(сельское поселение)
12	13	в границах МО Селецкое(сельское поселение)
13	14	в границах МО Селецкое(сельское поселение)
14	15	в границах МО Селецкое(сельское поселение)
15	16	в границах МО Селецкое(сельское поселение)
16	17	в границах МО Селецкое(сельское поселение)
17	18	в границах МО Селецкое(сельское поселение)
18	19	в границах МО Селецкое(сельское поселение)
19	20	в границах МО Селецкое(сельское поселение)
20	21	в границах МО Селецкое(сельское поселение)
21	1	в границах МО Селецкое(сельское поселение)

ОПИСАНИЕ МЕСТОПОЛОЖЕНИЯ ГРАНИЦ

**Зона с особыми условиями использования территории-охранная зона
 объекта: "Газопровод высокого давления", расположенного(местоположение)
 :Владимирская область,г.Муром,ул.Советская**

(наименование объекта, местоположение границ которого описано (далее - объект))

Раздел 1

Сведения об объекте

№ п/п	Характеристики объекта	Описание характеристик
1	2	3
1.	Местоположение объекта	Владимирская область, город Муром
2.	Площадь объекта +/- величина погрешности определения площади (Р +/- Дельта Р)	1755 +/- 15 м ²
3.	Иные характеристики объекта	-

Раздел 2

Сведения о местоположении границ объекта

1. Система координат КНЗ3:26:040502

2. Сведения о характерных точках границ объекта

Обозначение характерных точек границ	Координаты, м		Метод определения координат характерной точки	Средняя квадратическая погрешность положения характерной точки (M _t), м	Описание обозначения точки на местности (при наличии)
	X	Y			
1	2	3	4	5	6
1	132818.60	325235.68	Картометрический метод	0.1	Закрепление отсутствует
2	132818.00	325234.89	Картометрический метод	0.1	Закрепление отсутствует
3	132815.58	325231.62	Картометрический метод	0.1	Закрепление отсутствует
4	132747.06	325281.10	Картометрический метод	0.1	Закрепление отсутствует
5	132745.85	325281.97	Картометрический метод	0.1	Закрепление отсутствует
6	132751.04	325296.83	Картометрический метод	0.1	Закрепление отсутствует
7	132773.23	325353.55	Картометрический метод	0.1	Закрепление отсутствует
8	132797.68	325405.66	Картометрический метод	0.1	Закрепление отсутствует
9	132799.35	325404.82	Картометрический метод	0.1	Закрепление отсутствует
10	132799.50	325405.15	Картометрический метод	0.1	Закрепление отсутствует
11	132814.15	325437.72	Картометрический метод	0.1	Закрепление отсутствует
12	132833.68	325477.77	Картометрический метод	0.1	Закрепление отсутствует
13	132858.57	325530.34	Картометрический метод	0.1	Закрепление отсутствует
14	132883.28	325584.71	Картометрический метод	0.1	Закрепление отсутствует
15	132888.13	325595.07	Картометрический метод	0.1	Закрепление отсутствует
16	132883.78	325597.17	Картометрический метод	0.1	Закрепление отсутствует
17	132885.52	325600.78	Картометрический метод	0.1	Закрепление отсутствует
18	132893.42	325596.96	Картометрический метод	0.1	Закрепление отсутствует
19	132892.33	325594.62	Картометрический метод	0.1	Закрепление отсутствует
20	132886.92	325583.03	Картометрический метод	0.1	Закрепление отсутствует
21	132862.19	325528.66	Картометрический метод	0.1	Закрепление отсутствует
22	132837.28	325476.03	Картометрический метод	0.1	Закрепление отсутствует

2. Сведения о характерных точках границ объекта

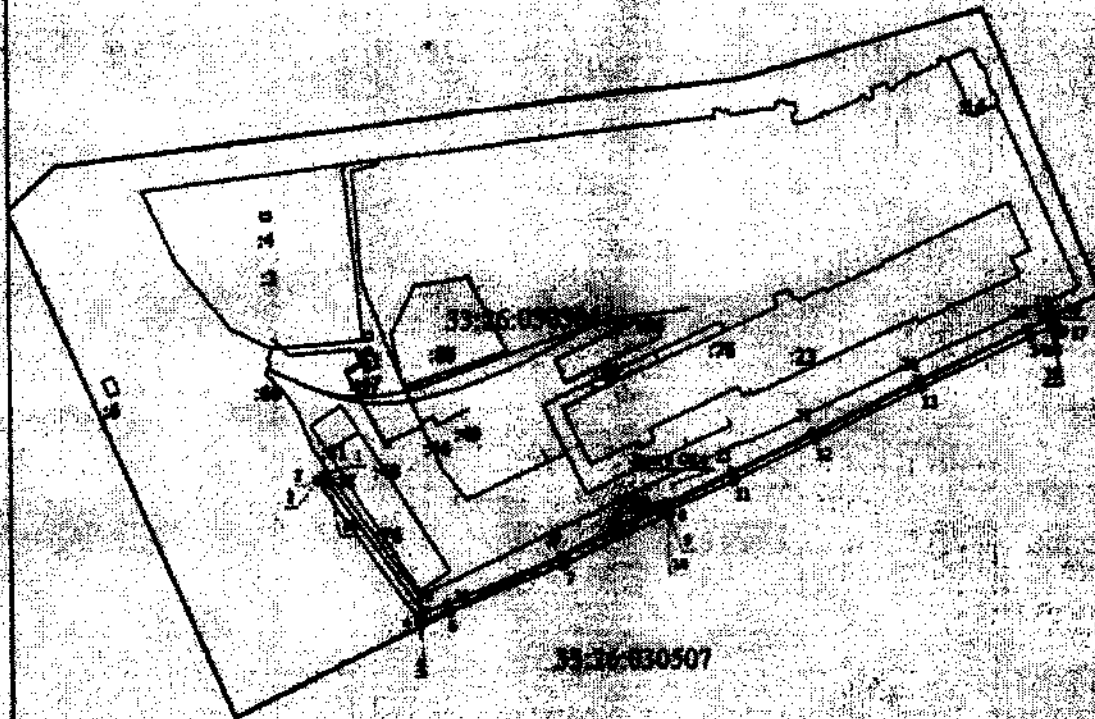
Обозначение характерных точек границ	Координаты, м		Метод определения координат характерной точки	Средняя квадратическая погрешность положения характерной точки (M _t), м	Описание обозначения точки на местности (при наличии)
	X	Y			
1	2	3	4	5	6
23	132817.77	325436.02	Картометрический метод	0.1	Закрепление отсутствует
24	132803.14	325403.51	Картометрический метод	0.1	Закрепление отсутствует
25	132801.28	325399.36	Картометрический метод	0.1	Закрепление отсутствует
26	132799.55	325400.23	Картометрический метод	0.1	Закрепление отсутствует
27	132776.91	325351.97	Картометрический метод	0.1	Закрепление отсутствует
28	132754.80	325295.45	Картометрический метод	0.1	Закрепление отсутствует
29	132750.61	325283.47	Картометрический метод	0.1	Закрепление отсутствует
30	132814.72	325237.18	Картометрический метод	0.1	Закрепление отсутствует
31	132814.80	325237.27	Картометрический метод	0.1	Закрепление отсутствует
32	132815.39	325238.07	Картометрический метод	0.1	Закрепление отсутствует
1	132818.60	325235.68	Картометрический метод	0.1	Закрепление отсутствует

3. Сведения о характерных точках части (частей) границы объекта

Обозначение характерных точек части границы	Координаты, м		Метод определения координат характерной точки	Средняя квадратическая погрешность положения характерной точки (M _t), м	Описание обозначения точки на местности (при наличии)
	X	Y			
1	2	3	4	5	6
-	-	-	-	-	-

Раздел 4

План границ объекта



Масштаб 1:3500

Условные обозначения

- Визуально образованная часть границы, сведения о которой достаточны для определения ее местоположения
- Зона с ОУ 1 - Зона с особыми условиями использования территории Зона с ОУ 1
- 1 - Обозначение новой характерной точки
- 3 - Cadastral number of the land plot
- Существующая часть границы, сведения в ЕИРН сведения о которой достаточны для определения ее местоположения
- 33:07:030507 - Номер кадастрового квартала
- 33:07:030507/001 - Номер кадастрового квартала

Подпись



Дата 1. 12. 10

Место для отнесения точкам (при наличии) или отнесения точек к местоположению границ объекта

**Текстовое описание местоположения границ
населенных пунктов, территориальных зон, особо охраняемых природных
территорий, зон с особыми условиями использования территорий**

Прохождение границы		Описание прохождения границы
от точки	до точки	
1	2	3
1	2	в границах МО округ Муром
2	3	в границах МО округ Муром
3	4	в границах МО округ Муром
4	5	в границах МО округ Муром
5	6	в границах МО округ Муром
6	7	в границах МО округ Муром
7	8	в границах МО округ Муром
8	9	в границах МО округ Муром
9	10	в границах МО округ Муром
10	11	в границах МО округ Муром
11	12	в границах МО округ Муром
12	13	в границах МО округ Муром
13	14	в границах МО округ Муром
14	15	в границах МО округ Муром
15	16	в границах МО округ Муром
16	17	в границах МО округ Муром
17	18	в границах МО округ Муром
18	19	в границах МО округ Муром
19	20	в границах МО округ Муром
20	21	в границах МО округ Муром
21	22	в границах МО округ Муром
22	23	в границах МО округ Муром
23	24	в границах МО округ Муром
24	25	в границах МО округ Муром
25	26	в границах МО округ Муром
26	27	в границах МО округ Муром
27	28	в границах МО округ Муром
28	29	в границах МО округ Муром
29	30	в границах МО округ Муром
30	31	в границах МО округ Муром
31	32	в границах МО округ Муром
32	1	в границах МО округ Муром

ОПИСАНИЕ МЕСТОПОЛОЖЕНИЯ ГРАНИЦ

**Зона с особыми условиями использования территории-охранная зона
объекта: "Газопровод высокого давления по ул. Эксплуатационная к котельной
МП "Тепловые сети""**

(наименование объекта, местоположение границ которого описано (далее - объект))

Раздел 1**Сведения об объекте**

№ п/п	Характеристики объекта	Описание характеристик
1	2	3
1.	Местоположение объекта	Владимирская область, город Муром
2.	Площадь объекта +/- величина погрешности определения площади (Р +/- Дельта Р)	4660 +/- 24 м ²
3.	Иные характеристики объекта	-

Раздел 2

Сведения о местоположении границ объекта

1. Система координат МСК-33

2. Сведения о характерных точках границ объекта

Обозначение характерных точек границ	Координаты, м		Метод определения координат характерной точки	Средняя квадратическая погрешность положения характерной точки (Mt), м	Описание обозначения точки на местности (при наличии)
	X	Y			
1	2	3	4	5	6
1	132672.09	323960.14	Картометрический метод	0.1	Закрепление отсутствует
2	132674.78	323963.84	Картометрический метод	0.1	Закрепление отсутствует
3	132661.83	323973.96	Картометрический метод	0.1	Закрепление отсутствует
4	132656.79	323965.82	Картометрический метод	0.1	Закрепление отсутствует
5	132653.96	323960.98	Картометрический метод	0.1	Закрепление отсутствует
6	132651.14	323956.38	Картометрический метод	0.1	Закрепление отсутствует
7	132646.78	323959.73	Картометрический метод	0.1	Закрепление отсутствует
8	132634.35	323969.25	Картометрический метод	0.1	Закрепление отсутствует
9	132612.10	323984.04	Картометрический метод	0.1	Закрепление отсутствует
10	132551.67	324023.36	Картометрический метод	0.1	Закрепление отсутствует
11	132452.64	324089.81	Картометрический метод	0.1	Закрепление отсутствует
12	132369.13	324144.95	Картометрический метод	0.1	Закрепление отсутствует
13	132298.64	324190.91	Картометрический метод	0.1	Закрепление отсутствует
14	132201.96	324254.19	Картометрический метод	0.1	Закрепление отсутствует
15	132162.64	324280.75	Картометрический метод	0.1	Закрепление отсутствует
16	132104.78	324318.37	Картометрический метод	0.1	Закрепление отсутствует
17	132038.17	324361.97	Картометрический метод	0.1	Закрепление отсутствует
18	131989.96	324393.56	Картометрический метод	0.1	Закрепление отсутствует
19	131972.93	324399.68	Картометрический метод	0.1	Закрепление отсутствует
20	131970.70	324394.46	Картометрический метод	0.1	Закрепление отсутствует
21	131943.92	324343.30	Картометрический метод	0.1	Закрепление отсутствует
22	131940.03	324333.11	Картометрический метод	0.1	Закрепление отсутствует

2. Сведения о характерных точках границ объекта					
Обозначение характерных точек границ	Координаты, м		Метод определения координат характерной точки	Средняя квадратическая погрешность положения характерной точки (M _t), м	Описание обозначения точки на местности (при наличии)
	X	Y			
1	2	3	4	5	6
23	131936.34	324316.55	Картометрический метод	0.1	Закрепление отсутствует
24	131940.84	324266.86	Картометрический метод	0.1	Закрепление отсутствует
25	131931.81	324265.83	Картометрический метод	0.1	Закрепление отсутствует
26	131918.46	324264.80	Картометрический метод	0.1	Закрепление отсутствует
27	131870.25	324261.73	Картометрический метод	0.1	Закрепление отсутствует
28	131864.87	324260.00	Картометрический метод	0.1	Закрепление отсутствует
29	131833.40	324255.99	Картометрический метод	0.1	Закрепление отсутствует
30	131803.04	324252.14	Картометрический метод	0.1	Закрепление отсутствует
31	131790.79	324250.40	Картометрический метод	0.1	Закрепление отсутствует
32	131785.46	324249.67	Картометрический метод	0.1	Закрепление отсутствует
33	131783.41	324264.82	Картометрический метод	0.1	Закрепление отсутствует
34	131783.25	324266.01	Картометрический метод	0.1	Закрепление отсутствует
35	131779.29	324265.47	Картометрический метод	0.1	Закрепление отсутствует
36	131779.45	324264.28	Картометрический метод	0.1	Закрепление отсутствует
37	131782.03	324245.17	Картометрический метод	0.1	Закрепление отсутствует
38	131791.35	324246.44	Картометрический метод	0.1	Закрепление отсутствует
39	131803.58	324248.18	Картометрический метод	0.1	Закрепление отсутствует
40	131833.90	324252.03	Картометрический метод	0.1	Закрепление отсутствует
41	131865.75	324256.08	Картометрический метод	0.1	Закрепление отсутствует
42	131871.01	324257.77	Картометрический метод	0.1	Закрепление отсутствует
43	131918.74	324260.80	Картометрический метод	0.1	Закрепление отсутствует
44	131932.19	324261.85	Картометрический метод	0.1	Закрепление отсутствует
45	131945.18	324263.32	Картометрический метод	0.1	Закрепление отсутствует
46	131940.38	324316.29	Картометрический метод	0.1	Закрепление отсутствует
47	131943.87	324331.95	Картометрический метод	0.1	Закрепление отсутствует
48	131947.58	324341.66	Картометрический метод	0.1	Закрепление отсутствует

2. Сведения о характерных точках границ объекта


Обозначение характерных точек границ	Координаты, м		Метод определения координат характерной точки	Средняя квадратическая погрешность положения характерной точки (Mt), м	Описание обозначения точки на местности (при наличии)
	X	Y			
1	2	3	4	5	6
49	131974.32	324392.74	Картометрический метод	0.1	Закрепление отсутствует
50	131975.13	324394.64	Картометрический метод	0.1	Закрепление отсутствует
51	131988.16	324389.96	Картометрический метод	0.1	Закрепление отсутствует
52	132035.97	324358.63	Картометрический метод	0.1	Закрепление отсутствует
53	132102.60	324315.01	Картометрический метод	0.1	Закрепление отсутствует
54	132160.44	324277.41	Картометрический метод	0.1	Закрепление отсутствует
55	132199.74	324250.85	Картометрический метод	0.1	Закрепление отсутствует
56	132296.46	324187.57	Картометрический метод	0.1	Закрепление отсутствует
57	132366.93	324141.61	Картометрический метод	0.1	Закрепление отсутствует
58	132450.42	324086.49	Картометрический метод	0.1	Закрепление отсутствует
59	132549.47	324020.02	Картометрический метод	0.1	Закрепление отсутствует
60	132609.90	323980.70	Картометрический метод	0.1	Закрепление отсутствует
61	132632.03	323965.99	Картометрический метод	0.1	Закрепление отсутствует
62	132644.34	323956.55	Картометрический метод	0.1	Закрепление отсутствует
63	132652.23	323950.51	Картометрический метод	0.1	Закрепление отсутствует
64	132657.40	323958.92	Картометрический метод	0.1	Закрепление отсутствует
65	132660.21	323963.76	Картометрический метод	0.1	Закрепление отсутствует
66	132662.88	323968.06	Картометрический метод	0.1	Закрепление отсутствует
67	132669.27	323963.07	Картометрический метод	0.1	Закрепление отсутствует
68	132668.85	323962.50	Картометрический метод	0.1	Закрепление отсутствует
1	132672.09	323960.14	Картометрический метод	0.1	Закрепление отсутствует

3. Сведения о характерных точках части (частей) границы объекта

Обозначение характерных точек части границы	Координаты, м		Метод определения координат характерной точки	Средняя квадратическая погрешность положения характерной точки (Ml), м	Описание обозначения точки на местности (при наличии)
	X	Y			
1	2	3	4	5	6
-	-	-	-	-	-

Лист № 1

План границ объекта



Масштаб 1:7400

Условные обозначения

- Видовая образованная часть границы, сведения о которой достаточны для определения ее местоположения
- Зона с ОУ 1 - Зона с особыми условиями использования территории Зона с ОУ 1
- 1 - Обозначение номера земельного участка
- 11 - Кадастровый номер земельного участка
- Существующая часть границы, сведения о которой достаточны для определения ее местоположения
- Граница кадастрового квартала
- 33:26:030304 - Номер кадастрового квартала



Подпись

Дата

1. 11. 11

Место для отписки на кадастр (при наличии) листа, содержащего сведения местоположения границ объекта

**Текстовое описание местоположения границ
населенных пунктов, территориальных зон, особо охраняемых природных
территорий, зон с особыми условиями использования территорий**

Прохождение границы		Описание прохождения границы
от точки	до точки	
1	2	3
1	2	в границах МО округ Муром
2	3	в границах МО округ Муром
3	4	в границах МО округ Муром
4	5	в границах МО округ Муром
5	6	в границах МО округ Муром
6	7	в границах МО округ Муром
7	8	в границах МО округ Муром
8	9	в границах МО округ Муром
9	10	в границах МО округ Муром
10	11	в границах МО округ Муром
11	12	в границах МО округ Муром
12	13	в границах МО округ Муром
13	14	в границах МО округ Муром
14	15	в границах МО округ Муром
15	16	в границах МО округ Муром
16	17	в границах МО округ Муром
17	18	в границах МО округ Муром
18	19	в границах МО округ Муром
19	20	в границах МО округ Муром
20	21	в границах МО округ Муром
21	22	в границах МО округ Муром
22	23	в границах МО округ Муром
23	24	в границах МО округ Муром
24	25	в границах МО округ Муром
25	26	в границах МО округ Муром
26	27	в границах МО округ Муром
27	28	в границах МО округ Муром
28	29	в границах МО округ Муром
29	30	в границах МО округ Муром
30	31	в границах МО округ Муром
31	32	в границах МО округ Муром
32	33	в границах МО округ Муром
33	34	в границах МО округ Муром
34	35	в границах МО округ Муром
35	36	в границах МО округ Муром
36	37	в границах МО округ Муром

**Текстовое описание местоположения границ
населенных пунктов, территориальных зон, особо охраняемых природных
территорий, зон с особыми условиями использования территорий**

Прохождение границы		Описание прохождения границы
от точки	до точки	
1	2	3
37	38	в границах МО округ Муром
38	39	в границах МО округ Муром
39	40	в границах МО округ Муром
40	41	в границах МО округ Муром
41	42	в границах МО округ Муром
42	43	в границах МО округ Муром
43	44	в границах МО округ Муром
44	45	в границах МО округ Муром
45	46	в границах МО округ Муром
46	47	в границах МО округ Муром
47	48	в границах МО округ Муром
48	49	в границах МО округ Муром
49	50	в границах МО округ Муром
50	51	в границах МО округ Муром
51	52	в границах МО округ Муром
52	53	в границах МО округ Муром
53	54	в границах МО округ Муром
54	55	в границах МО округ Муром
55	56	в границах МО округ Муром
56	57	в границах МО округ Муром
57	58	в границах МО округ Муром
58	59	в границах МО округ Муром
59	60	в границах МО округ Муром
60	61	в границах МО округ Муром
61	62	в границах МО округ Муром
62	63	в границах МО округ Муром
63	64	в границах МО округ Муром
64	65	в границах МО округ Муром
65	66	в границах МО округ Муром
66	67	в границах МО округ Муром
67	68	в границах МО округ Муром
68	1	в границах МО округ Муром

ОПИСАНИЕ МЕСТОПОЛОЖЕНИЯ ГРАНИЦ

**Зона с особыми условиями использования территории-охранная зона
 объекта: "Газопровод высокого давления", расположенный(местоположение):
 Владимирская область, г.Муром, ул.Радиозаводское шоссе, д.23**

(наименование объекта, местоположение границ которого описано (далее - объект))

Раздел 1

Сведения об объекте

№ п/п	Характеристики объекта	Описание характеристик
1	2	3
1.	Местоположение объекта	Владимирская область, город Муром
2.	Площадь объекта +/- величина погрешности определения площади (Р +/- Дельта Р)	6211 +/- 28 м ²
3.	Иные характеристики объекта	-

Раздел 2

Сведения о местоположении границ объекта

1. Система координат МСК-33

2. Сведения о характерных точках границ объекта

Обозначение характерных точек границ	Координаты, м		Метод определения координат характерной точки	Средняя квадратическая погрешность положения характерной точки (M), м	Описание обозначения точки на местности (при наличии)
	X	Y			
1	2	3	4	5	6
1	131092.73	325714.64	Картометрический метод	0.1	Закрепление отсутствует
2	131081.30	325718.57	Картометрический метод	0.1	Закрепление отсутствует
3	131078.61	325719.43	Картометрический метод	0.1	Закрепление отсутствует
4	131044.62	325730.34	Картометрический метод	0.1	Закрепление отсутствует
5	130992.00	325749.50	Картометрический метод	0.1	Закрепление отсутствует
6	130954.34	325763.23	Картометрический метод	0.1	Закрепление отсутствует
7	130919.61	325775.66	Картометрический метод	0.1	Закрепление отсутствует
8	130866.51	325794.22	Картометрический метод	0.1	Закрепление отсутствует
9	130846.47	325801.20	Картометрический метод	0.1	Закрепление отсутствует
10	130818.66	325811.44	Картометрический метод	0.1	Закрепление отсутствует
11	130787.56	325822.60	Картометрический метод	0.1	Закрепление отсутствует
12	130770.41	325828.82	Картометрический метод	0.1	Закрепление отсутствует
13	130736.76	325841.33	Картометрический метод	0.1	Закрепление отсутствует
14	130715.33	325849.08	Картометрический метод	0.1	Закрепление отсутствует
15	130689.91	325858.01	Картометрический метод	0.1	Закрепление отсутствует
16	130665.70	325866.87	Картометрический метод	0.1	Закрепление отсутствует
17	130639.24	325876.28	Картометрический метод	0.1	Закрепление отсутствует
18	130598.99	325890.83	Картометрический метод	0.1	Закрепление отсутствует
19	130566.06	325902.85	Картометрический метод	0.1	Закрепление отсутствует
20	130534.11	325914.88	Картометрический метод	0.1	Закрепление отсутствует
21	130510.82	325923.36	Картометрический метод	0.1	Закрепление отсутствует
22	130490.20	325930.96	Картометрический метод	0.1	Закрепление отсутствует

2. Сведения о характерных точках границ объекта

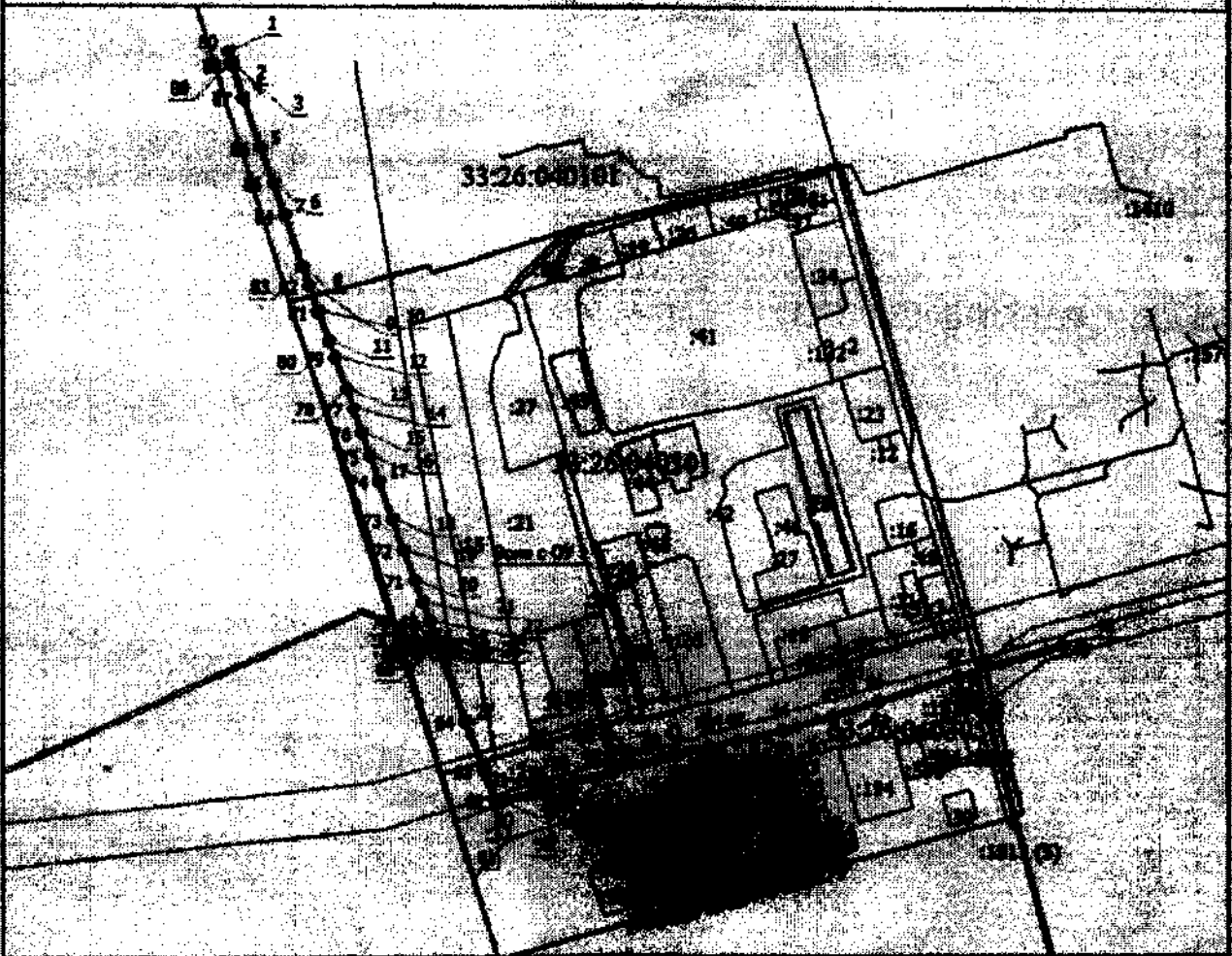
Обозначение характерных точек границ	Координаты, м		Метод определения координат характерной точки	Средняя квадратическая погрешность положения характерной точки (Mt), м	Описание обозначения точки на местности (при наличии)
	X	Y			
1	2	3	4	5	6
23	130476.21	325935.46	Картометрический метод	0.1	Закрепление отсутствует
24	130475.50	325935.68	Картометрический метод	0.1	Закрепление отсутствует
25	130466.12	325939.15	Картометрический метод	0.1	Закрепление отсутствует
26	130464.51	325939.61	Картометрический метод	0.1	Закрепление отсутствует
27	130384.03	325968.98	Картометрический метод	0.1	Закрепление отсутствует
28	130332.56	325988.98	Картометрический метод	0.1	Закрепление отсутствует
29	130300.84	326001.09	Картометрический метод	0.1	Закрепление отсутствует
30	130299.75	326001.51	Картометрический метод	0.1	Закрепление отсутствует
31	130300.84	326005.76	Картометрический метод	0.1	Закрепление отсутствует
32	130311.42	326047.10	Картометрический метод	0.1	Закрепление отсутствует
33	130317.80	326071.40	Картометрический метод	0.1	Закрепление отсутствует
34	130331.06	326122.70	Картометрический метод	0.1	Закрепление отсутствует
35	130331.25	326122.67	Картометрический метод	0.1	Закрепление отсутствует
36	130367.59	326116.94	Картометрический метод	0.1	Закрепление отсутствует
37	130406.60	326104.57	Картометрический метод	0.1	Закрепление отсутствует
38	130407.81	326108.39	Картометрический метод	0.1	Закрепление отсутствует
39	130368.51	326120.84	Картометрический метод	0.1	Закрепление отсутствует
40	130332.11	326126.59	Картометрический метод	0.1	Закрепление отсутствует
41	130350.09	326192.33	Картометрический метод	0.1	Закрепление отсутствует
42	130358.21	326227.78	Картометрический метод	0.1	Закрепление отсутствует
43	130363.64	326256.99	Картометрический метод	0.1	Закрепление отсутствует
44	130375.02	326305.95	Картометрический метод	0.1	Закрепление отсутствует
45	130390.17	326360.27	Картометрический метод	0.1	Закрепление отсутствует
46	130405.74	326408.54	Картометрический метод	0.1	Закрепление отсутствует
47	130431.53	326492.69	Картометрический метод	0.1	Закрепление отсутствует
48	130465.50	326606.74	Картометрический метод	0.1	Закрепление отсутствует

2. Сведения о характерных точках границ объекта

Обозначение характерных точек границ	Координаты, м		Метод определения координат характерной точки	Средняя квадратическая погрешность положения характерной точки (Mt), м	Описание обозначения точки на местности (при наличии)
	X	Y			
1	2	3	4	5	6
49	130461.67	326607.88	Картометрический метод	0.1	Закрепление отсутствует
50	130427.71	326493.85	Картометрический метод	0.1	Закрепление отсутствует
51	130401.92	326409.74	Картометрический метод	0.1	Закрепление отсутствует
52	130386.33	326361.43	Картометрический метод	0.1	Закрепление отсутствует
53	130371.14	326306.95	Картометрический метод	0.1	Закрепление отсутствует
54	130359.72	326257.81	Картометрический метод	0.1	Закрепление отсутствует
55	130354.29	326228.60	Картометрический метод	0.1	Закрепление отсутствует
56	130346.21	326193.31	Картометрический метод	0.1	Закрепление отсутствует
57	130327.28	326124.06	Картометрический метод	0.1	Закрепление отсутствует
58	130313.92	326072.40	Картометрический метод	0.1	Закрепление отсутствует
59	130307.54	326048.10	Картометрический метод	0.1	Закрепление отсутствует
60	130296.96	326006.76	Картометрический метод	0.1	Закрепление отсутствует
61	130294.99	325999.04	Картометрический метод	0.1	Закрепление отсутствует
62	130299.42	325997.35	Картометрический метод	0.1	Закрепление отсутствует
63	130331.12	325985.24	Картометрический метод	0.1	Закрепление отсутствует
64	130382.63	325965.24	Картометрический метод	0.1	Закрепление отсутствует
65	130463.27	325935.81	Картометрический метод	0.1	Закрепление отсутствует
66	130465.02	325935.31	Картометрический метод	0.1	Закрепление отсутствует
67	130466.12	325934.99	Картометрический метод	0.1	Закрепление отсутствует
68	130474.99	325931.65	Картометрический метод	0.1	Закрепление отсутствует
69	130488.89	325927.17	Картометрический метод	0.1	Закрепление отсутствует
70	130509.44	325919.61	Картометрический метод	0.1	Закрепление отсутствует
71	130532.72	325911.13	Картометрический метод	0.1	Закрепление отсутствует
72	130564.67	325899.10	Картометрический метод	0.1	Закрепление отсутствует
73	130597.63	325887.08	Картометрический метод	0.1	Закрепление отсутствует
74	130637.89	325872.52	Картометрический метод	0.1	Закрепление отсутствует

2. Сведения о характерных точках границ объекта					
Обозначение характерных точек границ	Координаты, м		Метод определения координат характерной точки	Средняя квадратическая погрешность положения характерной точки (M _t), м	Описание обозначения точки на местности (при наличии)
	X	Y			
1	2	3	4	5	6
75	130664.34	325863.10	Картометрический метод	0.1	Закрепление отсутствует
76	130688.56	325854.24	Картометрический метод	0.1	Закрепление отсутствует
77	130713.99	325845.32	Картометрический метод	0.1	Закрепление отсутствует
78	130735.39	325837.57	Картометрический метод	0.1	Закрепление отсутствует
79	130769.04	325825.06	Картометрический метод	0.1	Закрепление отсутствует
80	130786.20	325818.84	Картометрический метод	0.1	Закрепление отсутствует
81	130817.30	325807.68	Картометрический метод	0.1	Закрепление отсутствует
82	130845.12	325797.43	Картометрический метод	0.1	Закрепление отсутствует
83	130865.19	325790.44	Картометрический метод	0.1	Закрепление отсутствует
84	130918.28	325771.89	Картометрический метод	0.1	Закрепление отсутствует
85	130952.98	325759.47	Картометрический метод	0.1	Закрепление отсутствует
86	130990.63	325745.74	Картометрический метод	0.1	Закрепление отсутствует
87	131043.33	325726.56	Картометрический метод	0.1	Закрепление отсутствует
88	131077.38	325715.62	Картометрический метод	0.1	Закрепление отсутствует
89	131080.04	325714.77	Картометрический метод	0.1	Закрепление отсутствует
90	131091.43	325710.86	Картометрический метод	0.1	Закрепление отсутствует
1	131092.73	325714.64	Картометрический метод	0.1	Закрепление отсутствует
3. Сведения о характерных точках части (частей) границы объекта					
Обозначение характерных точек части границы	Координаты, м		Метод определения координат характерной точки	Средняя квадратическая погрешность положения характерной точки (M _t), м	Описание обозначения точки на местности (при наличии)
	X	Y			
1	2	3	4	5	6
-	-	-	-	-	-

План границ объекта



Масштаб 1:7300

Условные обозначения

- (solid line) - вновь образованная часть границы, сведения о которой достаточны для определения ее местоположения
- (dashed line) - зона с особыми условиями использования территории Зона с ОУ 1
- 1 (point) - обозначение новой характерной точки
- :1 (point) - кадастровый номер земельного участка
- (dotted line) - существующая часть границы, информация в ЕГРН сведения о которой достаточны для определения ее местоположения
- (long-dashed line) - граница кадастрового квартала
- (short-dashed line) - граница населенного пункта
- (dash-dot line) - граница муниципального образования
- (thick solid line) - граница кадастрового квартала

33:26:040101



Подпись _____

Дата: 1. 12. 20

Масштаб для определения точности (при наличии) линий, определенных с использованием данных дистанционного зондирования Земли

**Текстовое описание местоположения границ
населенных пунктов, территориальных зон, особо охраняемых природных
территорий, зон с особыми условиями использования территорий**

Прохождение границы		Описание прохождения границы
от точки	до точки	
1	2	3
1	2	в границах МО округ Муром
2	3	в границах МО округ Муром
3	4	в границах МО округ Муром
4	5	в границах МО округ Муром
5	6	в границах МО округ Муром
6	7	в границах МО округ Муром
7	8	в границах МО округ Муром
8	9	в границах МО округ Муром
9	10	в границах МО округ Муром
10	11	в границах МО округ Муром
11	12	в границах МО округ Муром
12	13	в границах МО округ Муром
13	14	в границах МО округ Муром
14	15	в границах МО округ Муром
15	16	в границах МО округ Муром
16	17	в границах МО округ Муром
17	18	в границах МО округ Муром
18	19	в границах МО округ Муром
19	20	в границах МО округ Муром
20	21	в границах МО округ Муром
21	22	в границах МО округ Муром
22	23	в границах МО округ Муром
23	24	в границах МО округ Муром
24	25	в границах МО округ Муром
25	26	в границах МО округ Муром
26	27	в границах МО округ Муром
27	28	в границах МО округ Муром
28	29	в границах МО округ Муром
29	30	в границах МО округ Муром
30	31	в границах МО округ Муром
31	32	в границах МО округ Муром
32	33	в границах МО округ Муром
33	34	в границах МО округ Муром
34	35	в границах МО округ Муром
35	36	в границах МО округ Муром
36	37	в границах МО округ Муром

**Текстовое описание местоположения границ
населенных пунктов, территориальных зон, особо охраняемых природных
территорий, зон с особыми условиями использования территорий**

Прохождение границы		Описание прохождения границы
от точки	до точки	
1	2	3
37	38	в границах МО округ Муром
38	39	в границах МО округ Муром
39	40	в границах МО округ Муром
40	41	в границах МО округ Муром
41	42	в границах МО округ Муром
42	43	в границах МО округ Муром
43	44	в границах МО округ Муром
44	45	в границах МО округ Муром
45	46	в границах МО округ Муром
46	47	в границах МО округ Муром
47	48	в границах МО округ Муром
48	49	в границах МО округ Муром
49	50	в границах МО округ Муром
50	51	в границах МО округ Муром
51	52	в границах МО округ Муром
52	53	в границах МО округ Муром
53	54	в границах МО округ Муром
54	55	в границах МО округ Муром
55	56	в границах МО округ Муром
56	57	в границах МО округ Муром
57	58	в границах МО округ Муром
58	59	в границах МО округ Муром
59	60	в границах МО округ Муром
60	61	в границах МО округ Муром
61	62	в границах МО округ Муром
62	63	в границах МО округ Муром
63	64	в границах МО округ Муром
64	65	в границах МО округ Муром
65	66	в границах МО округ Муром
66	67	в границах МО округ Муром
67	68	в границах МО округ Муром
68	69	в границах МО округ Муром
69	70	в границах МО округ Муром
70	71	в границах МО округ Муром
71	72	в границах МО округ Муром
72	73	в границах МО округ Муром

**Текстовое описание местоположения границ
населенных пунктов, территориальных зон, особо охраняемых природных
территорий, зон с особыми условиями использования территорий**

Прохождение границы		Описание прохождения границы
от точки	до точки	
1	2	3
73	74	в границах МО округ Муром
74	75	в границах МО округ Муром
75	76	в границах МО округ Муром
76	77	в границах МО округ Муром
77	78	в границах МО округ Муром
78	79	в границах МО округ Муром
79	80	в границах МО округ Муром
80	81	в границах МО округ Муром
81	82	в границах МО округ Муром
82	83	в границах МО округ Муром
83	84	в границах МО округ Муром
84	85	в границах МО округ Муром
85	86	в границах МО округ Муром
86	87	в границах МО округ Муром
87	88	в границах МО округ Муром
88	89	в границах МО округ Муром
89	90	в границах МО округ Муром
90	1	в границах МО округ Муром

ОПИСАНИЕ МЕСТОПОЛОЖЕНИЯ ГРАНИЦ**Зона с особыми условиями использования территории-охранная зона
объекта: "Газопровод газоснабжения котельной механической мастерской"**

(наименование объекта, местоположение границ которого описано (далее - объект))

Раздел 1**Сведения об объекте**

№ п/п	Характеристики объекта	Описание характеристик
1	2	3
1.	Местоположение объекта	601232, Владимирская область, район Собинский, село Рождествено
2.	Площадь объекта +/- величина погрешности определения площади (P +/- Дельта P)	2548 +/- 18 м ²
3.	Иные характеристики объекта	-

Раздел 2

Сведения о местоположении границ объекта

1. Система координат МСК-33

2. Сведения о характерных точках границ объекта

Обозначение характерных точек границ	Координаты, м		Метод определения координат характерной точки	Средняя квадратическая погрешность положения характерной точки (М), м	Описание обозначения точки на местности (при наличии)
	X	Y			
1	2	3	4	5	6
1	197261.13	188472.15	Картометрический метод	0.1	Закрепление отсутствует
2	197309.09	188501.19	Картометрический метод	0.1	Закрепление отсутствует
3	197380.33	188544.95	Картометрический метод	0.1	Закрепление отсутствует
4	197406.61	188561.62	Картометрический метод	0.1	Закрепление отсутствует
5	197406.59	188561.78	Картометрический метод	0.1	Закрепление отсутствует
6	197398.94	188619.56	Картометрический метод	0.1	Закрепление отсутствует
7	197385.72	188716.73	Картометрический метод	0.1	Закрепление отсутствует
8	197380.68	188753.37	Картометрический метод	0.1	Закрепление отсутствует
9	197391.95	188763.83	Картометрический метод	0.1	Закрепление отсутствует
10	197413.64	188877.64	Картометрический метод	0.1	Закрепление отсутствует
11	197433.93	188874.71	Картометрический метод	0.1	Закрепление отсутствует
12	197451.40	188888.91	Картометрический метод	0.1	Закрепление отсутствует
13	197472.43	188905.27	Картометрический метод	0.1	Закрепление отсутствует
14	197478.01	188914.59	Картометрический метод	0.1	Закрепление отсутствует
15	197456.05	188927.63	Картометрический метод	0.1	Закрепление отсутствует
16	197467.78	188946.42	Картометрический метод	0.1	Закрепление отсутствует
17	197474.51	188957.14	Картометрический метод	0.1	Закрепление отсутствует
18	197477.90	188955.01	Картометрический метод	0.1	Закрепление отсутствует
19	197471.17	188944.30	Картометрический метод	0.1	Закрепление отсутствует
20	197461.61	188928.98	Картометрический метод	0.1	Закрепление отсутствует
21	197483.50	188915.98	Картометрический метод	0.1	Закрепление отсутствует
22	197475.47	188902.57	Картометрический метод	0.1	Закрепление отсутствует

2. Сведения о характерных точках границ объекта

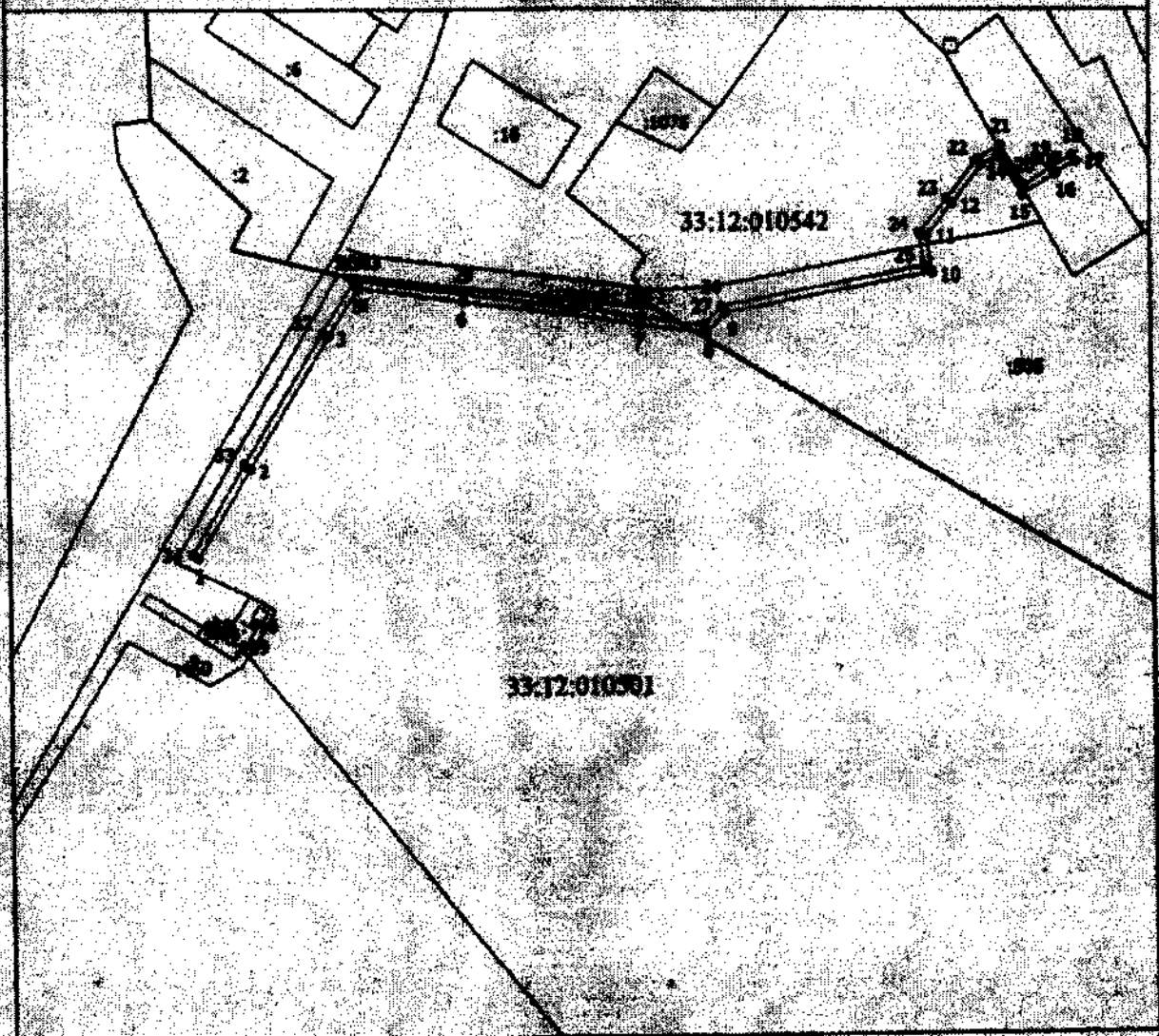
Обозначение характерных точек границ	Координаты, м		Метод определения координат характерной точки	Средняя квадратическая погрешность положения характерной точки (M _t), м	Описание обозначения точки на местности (при наличии)
	X	Y			
1	2	3	4	5	6
23	197453.89	188885.78	Картометрический метод	0.1	Закрепление отсутствует
24	197435.09	188870.50	Картометрический метод	0.1	Закрепление отсутствует
25	197416.85	188873.13	Картометрический метод	0.1	Закрепление отсутствует
26	197395.64	188761.80	Картометрический метод	0.1	Закрепление отсутствует
27	197384.93	188751.86	Картометрический метод	0.1	Закрепление отсутствует
28	197389.69	188717.28	Картометрический метод	0.1	Закрепление отсутствует
29	197402.91	188620.09	Картометрический метод	0.1	Закрепление отсутствует
30	197410.57	188562.22	Картометрический метод	0.1	Закрепление отсутствует
31	197410.80	188559.55	Картометрический метод	0.1	Закрепление отсутствует
32	197382.45	188541.56	Картометрический метод	0.1	Закрепление отсутствует
33	197311.18	188497.77	Картометрический метод	0.1	Закрепление отсутствует
34	197263.20	188468.73	Картометрический метод	0.1	Закрепление отсутствует
1	197261.13	188472.15	Картометрический метод	0.1	Закрепление отсутствует

3. Сведения о характерных точках части (частей) границы объекта

Обозначение характерных точек части границы	Координаты, м		Метод определения координат характерной точки	Средняя квадратическая погрешность положения характерной точки (M _t), м	Описание обозначения точки на местности (при наличии)
	X	Y			
1	2	3	4	5	6
-	-	-	-	-	-

Раздел 4

План границ объекта



33:12:010501

Масштаб 1:3500

Условные обозначения

- Вновь образованная часть границы, сведения о которой достояния для определения ее местоположения
- Зона с ОУ 1 - Зона с особыми условиями использования территории Зона с ОУ 1
- I - Обозначение новой территории
- :1 - Кадастровый номер земельного участка
- Существующая часть границы, сведения в ЕГРН сведения о которой достояния для определения ее местоположения
- I - Кадастровый номер
- 33:12:010501 - Номер кадастрового квартала



Подпись

Дата 1 12 20

Место для размещения почтовой (при наличии) ямы, сведения о которой достояния местоположения границ объекта

**Текстовое описание местоположения границ
населенных пунктов, территориальных зон, особо охраняемых природных
территорий, зон с особыми условиями использования территорий**

Прохождение границы		Описание прохождения границы
от точки	до точки	
1	2	3
1	2	в границах МО Рождественское (сельское поселение)
2	3	в границах МО Рождественское (сельское поселение)
3	4	в границах МО Рождественское (сельское поселение)
4	5	в границах МО Рождественское (сельское поселение)
5	6	в границах МО Рождественское (сельское поселение)
6	7	в границах МО Рождественское (сельское поселение)
7	8	в границах МО Рождественское (сельское поселение)
8	9	в границах МО Рождественское (сельское поселение)
9	10	в границах МО Рождественское (сельское поселение)
10	11	в границах МО Рождественское (сельское поселение)
11	12	в границах МО Рождественское (сельское поселение)
12	13	в границах МО Рождественское (сельское поселение)
13	14	в границах МО Рождественское (сельское поселение)
14	15	в границах МО Рождественское (сельское поселение)
15	16	в границах МО Рождественское (сельское поселение)
16	17	в границах МО Рождественское (сельское поселение)
17	18	в границах МО Рождественское (сельское поселение)
18	19	в границах МО Рождественское (сельское поселение)
19	20	в границах МО Рождественское (сельское поселение)
20	21	в границах МО Рождественское (сельское поселение)
21	22	в границах МО Рождественское (сельское поселение)
22	23	в границах МО Рождественское (сельское поселение)
23	24	в границах МО Рождественское (сельское поселение)
24	25	в границах МО Рождественское (сельское поселение)
25	26	в границах МО Рождественское (сельское поселение)
26	27	в границах МО Рождественское (сельское поселение)
27	28	в границах МО Рождественское (сельское поселение)
28	29	в границах МО Рождественское (сельское поселение)
29	30	в границах МО Рождественское (сельское поселение)
30	31	в границах МО Рождественское (сельское поселение)
31	32	в границах МО Рождественское (сельское поселение)
32	33	в границах МО Рождественское (сельское поселение)
33	34	в границах МО Рождественское (сельское поселение)
34	1	в границах МО Рождественское (сельское поселение)

ОПИСАНИЕ МЕСТОПОЛОЖЕНИЯ ГРАНИЦ**Зона с особыми условиями использования территории-охранная зона
объекта: "Сооружение -Г/пр. Кулибина 1, 3-8 от кооп.жителей"**

(наименование объекта, местоположение границ которого описано (далее - объект))

Раздел 1**Сведения об объекте**

№ п/п	Характеристики объекта	Описание характеристик
1	2	3
1.	Местоположение объекта	Владимирская область, город Владимир
2.	Площадь объекта +/- величина погрешности определения площади (Р +/- Дельта Р)	1218 +/- 12 м ²
3.	Иные характеристики объекта	-

Раздел 2

Сведения о местоположении границ объекта

1. Система координат МСК-33

2. Сведения о характерных точках границ объекта

Обозначение характерных точек границ	Координаты, м		Метод определения координат характерной точки	Средняя квадратическая погрешность положения характерной точки (M _t), м	Описание обозначения точки на местности (при наличии)
	X	Y			
1	2	3	4	5	6
1	193220.64	220768.40	Картометрический метод	0.1	Закрепление отсутствует
2	193222.40	220769.07	Картометрический метод	0.1	Закрепление отсутствует
3	193225.42	220770.23	Картометрический метод	0.1	Закрепление отсутствует
4	193223.12	220776.91	Картометрический метод	0.1	Закрепление отсутствует
5	193237.99	220782.03	Картометрический метод	0.1	Закрепление отсутствует
6	193240.98	220790.69	Картометрический метод	0.1	Закрепление отсутствует
7	193260.80	220800.73	Картометрический метод	0.1	Закрепление отсутствует
8	193263.09	220801.82	Картометрический метод	0.1	Закрепление отсутствует
9	193275.50	220808.04	Картометрический метод	0.1	Закрепление отсутствует
10	193285.07	220812.91	Картометрический метод	0.1	Закрепление отсутствует
11	193287.54	220807.57	Картометрический метод	0.1	Закрепление отсутствует
12	193283.91	220805.89	Картометрический метод	0.1	Закрепление отсутствует
13	193283.19	220807.47	Картометрический метод	0.1	Закрепление отсутствует
14	193279.11	220805.39	Картометрический метод	0.1	Закрепление отсутствует
15	193287.05	220790.15	Картометрический метод	0.1	Закрепление отсутствует
16	193290.21	220785.01	Картометрический метод	0.1	Закрепление отсутствует
17	193298.80	220788.79	Картометрический метод	0.1	Закрепление отсутствует
18	193300.34	220784.93	Картометрический метод	0.1	Закрепление отсутствует
19	193303.85	220777.03	Картометрический метод	0.1	Закрепление отсутствует
20	193306.53	220771.11	Картометрический метод	0.1	Закрепление отсутствует
21	193270.86	220755.50	Картометрический метод	0.1	Закрепление отсутствует
22	193246.65	220744.05	Картометрический метод	0.1	Закрепление отсутствует

2. Сведения о характерных точках границ объекта

Обозначение характерных точек границ	Координаты, м		Метод определения координат характерной точки	Средняя квадратическая погрешность положения характерной точки (M _t), м	Описание обозначения точки на местности (при наличии)
	X	Y			
1	2	3	4	5	6
23	193244.24	220748.88	Картометрический метод	0.1	Закрепление отсутствует
24	193247.82	220750.66	Картометрический метод	0.1	Закрепление отсутствует
25	193248.48	220749.34	Картометрический метод	0.1	Закрепление отсутствует
26	193255.14	220752.49	Картометрический метод	0.1	Закрепление отсутствует
27	193254.63	220753.59	Картометрический метод	0.1	Закрепление отсутствует
28	193258.26	220755.27	Картометрический метод	0.1	Закрепление отсутствует
29	193258.75	220754.20	Картометрический метод	0.1	Закрепление отсутствует
30	193269.21	220759.14	Картометрический метод	0.1	Закрепление отсутствует
31	193279.44	220763.62	Картометрический метод	0.1	Закрепление отсутствует
32	193279.13	220764.27	Картометрический метод	0.1	Закрепление отсутствует
33	193282.72	220766.03	Картометрический метод	0.1	Закрепление отсутствует
34	193283.11	220765.23	Картометрический метод	0.1	Закрепление отсутствует
35	193291.20	220768.77	Картометрический метод	0.1	Закрепление отсутствует
36	193290.87	220769.47	Картометрический метод	0.1	Закрепление отсутствует
37	193294.50	220771.15	Картометрический метод	0.1	Закрепление отсутствует
38	193294.86	220770.37	Картометрический метод	0.1	Закрепление отсутствует
39	193301.21	220773.15	Картометрический метод	0.1	Закрепление отсутствует
40	193300.20	220775.39	Картометрический метод	0.1	Закрепление отсутствует
41	193296.62	220783.46	Картометрический метод	0.1	Закрепление отсутствует
42	193288.62	220779.94	Картометрический метод	0.1	Закрепление отсутствует
43	193283.50	220788.30	Картометрический метод	0.1	Закрепление отсутствует
44	193275.54	220803.59	Картометрический метод	0.1	Закрепление отсутствует
45	193266.69	220799.15	Картометрический метод	0.1	Закрепление отсутствует
46	193267.33	220797.94	Картометрический метод	0.1	Закрепление отсутствует
47	193261.47	220795.10	Картометрический метод	0.1	Закрепление отсутствует
48	193260.84	220796.27	Картометрический метод	0.1	Закрепление отсутствует

2. Сведения о характерных точках границ объекта

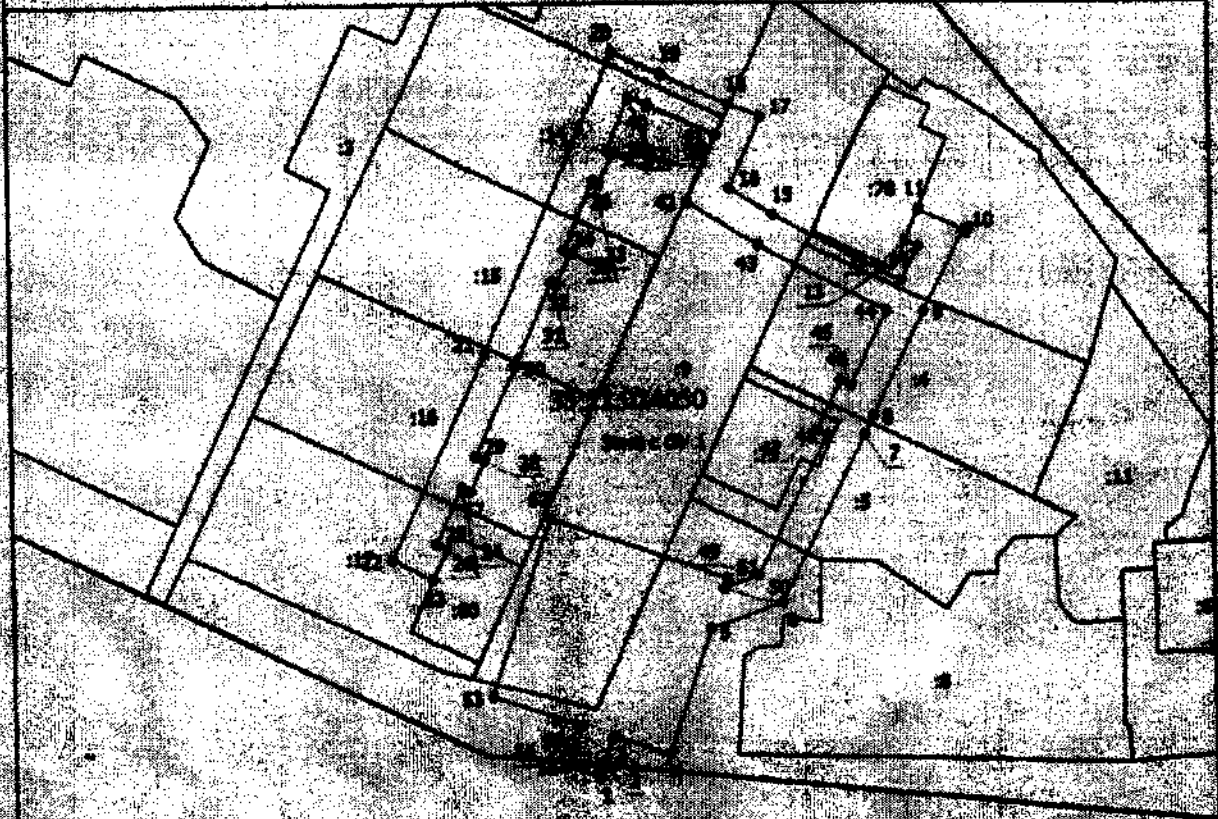
Обозначение характерных точек границ	Координаты, м		Метод определения координат характерной точки	Средняя квадратическая погрешность положения характерной точки (M _t), м	Описание обозначения точки на местности (при наличии)
	X	Y			
1	2	3	4	5	6
49	193244.23	220787.86	Картометрический метод	0.1	Закрепление отсутствует
50	193242.79	220783.69	Картометрический метод	0.1	Закрепление отсутствует
51	193243.96	220784.09	Картометрический метод	0.1	Закрепление отсутствует
52	193251.21	220763.03	Картометрический метод	0.1	Закрепление отсутствует
53	193230.37	220755.85	Картометрический метод	0.1	Закрепление отсутствует
54	193226.73	220766.44	Картометрический метод	0.1	Закрепление отсутствует
55	193223.82	220765.33	Картометрический метод	0.1	Закрепление отсутствует
56	193222.07	220764.66	Картометрический метод	0.1	Закрепление отсутствует
1	193220.64	220768.40	Картометрический метод	0.1	Закрепление отсутствует

3. Сведения о характерных точках части (частей) границы объекта

Обозначение характерных точек части границы	Координаты, м		Метод определения координат характерной точки	Средняя квадратическая погрешность положения характерной точки (M _t), м	Описание обозначения точки на местности (при наличии)
	X	Y			
1	2	3	4	5	6
-	-	-	-	-	-

Раздел 4

План границ области



Условные обозначения

- Висота обозначения части границы, высота с которой достижима для определения ее местоположения
- Зона с С/У 1 - Зоны с особыми условиями использования территории Зона с С/У 1
- 1 - Обозначение высот парадной стены
- 110 - Кадастровый номер земельного участка
- Существующая часть границ, существующая в ЕГРН сведения о которой достижима для определения ее местоположения
- Граница кадастрового квартала
- 1172 - Кадастровый номер



Дата 1.10.10

КАДАСТРОВЫЙ ПАСПОРТ
здания, сооружения, объекта незавершенного строительства

Лист № 1, всего листов 2

сооружения

(вид объекта недвижимого имущества)

Дата 25.05.2010 г.

Кадастровый номер _____

Инвентарный номер (ранее
присвоенный учетный номер) _____

763 : 33

1. Описание объекта недвижимого имущества

1.1. Наименование Г/пр. Кулибина 1,3-8 от кооп. жителей

1.2. Адрес (местоположение):

Субъект Российской Федерации	Владимирская область	
Район		
Муниципальное образование	тип	город
	наименование	Владимир
Населенный пункт	тип	город
	наименование	Владимир
Улица (проспект, переулок и т.д.)	тип	
	наименование	
Номер дома		
Номер корпуса		
Номер строения		
Литера	I	
Иное описание местоположения	ул.Кулибина 1,3,4,5,6,7,8	

1.3. Основная характеристика: протяженность, 232,41, м.
(тип) (значение) (единица измерения)

степень готовности объекта незавершенного строительства _____

1.4. Назначение: передаточное

1.5. Этажность:

количество этажей _____, количество подземных этажей _____

1.6. Год ввода в эксплуатацию (завершения строительства) 1990

1.7. Кадастровый номер земельного участка (участков), в пределах которого
расположен объект недвижимого имущества _____

1.8. Предыдущие кадастровые (условные) номера объекта недвижимого имущества: _____

1.9. Примечание: _____

1.10. Государственное учреждение Владимирской области «Бюро технической
инвентаризации». Свидетельство об аккредитации, выданное Федеральным агентством
кадастра объектов недвижимости (Роснедвижимость), серия РН-1, № 000055.

(наименование органа или организации)

Директор ВУ ВО «БТИ»

М.П.

(подпись)

Шкурченко С.В.

(инициалы, фамилия)



*Вписан на кадастр
исп. Л.В. (подпись)
(инициалы, фамилия)*

Кадастровый паспорт

(вид объекта недвижимого имущества)

Лист N 2, всего листов 2

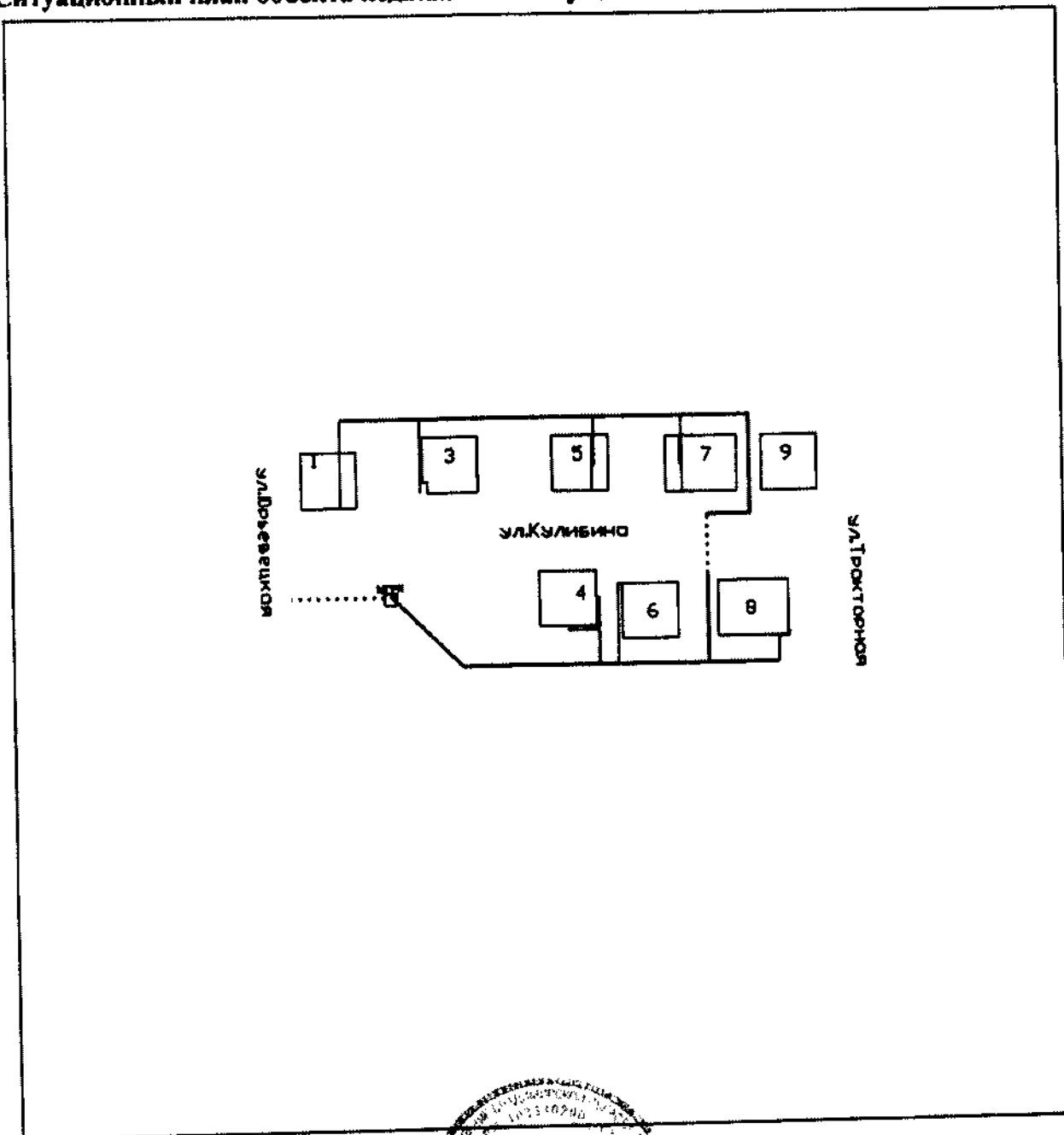
Кадастровый номер

Инвентарный номер

(ранее присвоенный учетный номер)

763 : 33

2. Ситуационный план объекта недвижимого имущества



Масштаб 1:1000

Директор ВФ ГАУ ВО "БТИ"
(полное наименование должности)



(подпись)
(подпись)

Шкурченко С.В.
(инициалы, фамилия)

Обработовано, пробумеровано
и средино пречито
на 2/10/1968 листях
Исполнитель Р. Д. Димитров



**Текстовое описание местоположения границ
населенных пунктов, территориальных зон, особо охраняемых природных
территорий, зон с особыми условиями использования территорий**

Прохождение границы		Описание прохождения границы
от точки	до точки	
1	2	3
1	2	в границах МО город Владимир (городской округ)
2	3	в границах МО город Владимир (городской округ)
3	4	в границах МО город Владимир (городской округ)
4	5	в границах МО город Владимир (городской округ)
5	6	в границах МО город Владимир (городской округ)
6	7	в границах МО город Владимир (городской округ)
7	8	в границах МО город Владимир (городской округ)
8	9	в границах МО город Владимир (городской округ)
9	10	в границах МО город Владимир (городской округ)
10	11	в границах МО город Владимир (городской округ)
11	12	в границах МО город Владимир (городской округ)
12	13	в границах МО город Владимир (городской округ)
13	14	в границах МО город Владимир (городской округ)
14	15	в границах МО город Владимир (городской округ)
15	16	в границах МО город Владимир (городской округ)
16	17	в границах МО город Владимир (городской округ)
17	18	в границах МО город Владимир (городской округ)
18	19	в границах МО город Владимир (городской округ)
19	20	в границах МО город Владимир (городской округ)
20	21	в границах МО город Владимир (городской округ)
21	22	в границах МО город Владимир (городской округ)
22	23	в границах МО город Владимир (городской округ)
23	24	в границах МО город Владимир (городской округ)
24	25	в границах МО город Владимир (городской округ)
25	26	в границах МО город Владимир (городской округ)
26	27	в границах МО город Владимир (городской округ)
27	28	в границах МО город Владимир (городской округ)
28	29	в границах МО город Владимир (городской округ)
29	30	в границах МО город Владимир (городской округ)
30	31	в границах МО город Владимир (городской округ)
31	32	в границах МО город Владимир (городской округ)
32	33	в границах МО город Владимир (городской округ)
33	34	в границах МО город Владимир (городской округ)
34	35	в границах МО город Владимир (городской округ)
35	36	в границах МО город Владимир (городской округ)
36	37	в границах МО город Владимир (городской округ)

**Текстовое описание местоположения границ
населенных пунктов, территориальных зон, особо охраняемых природных
территорий, зон с особыми условиями использования территорий**

Прохождение границы		Описание прохождения границы
от точки	до точки	
1	2	3
37	38	в границах МО город Владимир (городской округ)
38	39	в границах МО город Владимир (городской округ)
39	40	в границах МО город Владимир (городской округ)
40	41	в границах МО город Владимир (городской округ)
41	42	в границах МО город Владимир (городской округ)
42	43	в границах МО город Владимир (городской округ)
43	44	в границах МО город Владимир (городской округ)
44	45	в границах МО город Владимир (городской округ)
45	46	в границах МО город Владимир (городской округ)
46	47	в границах МО город Владимир (городской округ)
47	48	в границах МО город Владимир (городской округ)
48	49	в границах МО город Владимир (городской округ)
49	50	в границах МО город Владимир (городской округ)
50	51	в границах МО город Владимир (городской округ)
51	52	в границах МО город Владимир (городской округ)
52	53	в границах МО город Владимир (городской округ)
53	54	в границах МО город Владимир (городской округ)
54	55	в границах МО город Владимир (городской округ)
55	56	в границах МО город Владимир (городской округ)
56	1	в границах МО город Владимир (городской округ)

ОПИСАНИЕ МЕСТОПОЛОЖЕНИЯ ГРАНИЦ**Зона с особыми условиями использования территории-охранная зона
объекта: "Газопровод жилых домов по ул.Набережная "**

(наименование объекта, местоположение границ которого описано (далее - объект))

Раздел 1**Сведения об объекте**

№ п/п	Характеристики объекта	Описание характеристик
1	2	3
1.	Местоположение объекта	601232, Владимирская область, район Собинский, село Рождествено
2.	Площадь объекта +/- величина погрешности определения площади (Р +/- Дельта Р)	2524 +/- 18 м ²
3.	Иные характеристики объекта	-

Раздел 2

Сведения о местоположении границ объекта

1. Система координат МСК-33

2. Сведения о характерных точках границ объекта

Обозначение характерных точек границ	Координаты, м		Метод определения координат характерной точки	Средняя квадратическая погрешность положения характерной точки (М _t), м	Описание обозначения точки на местности (при наличии)
	X	Y			
1	2	3	4	5	6
1	197978.60	189059.05	Картометрический метод	0.1	Закрепление отсутствует
2	197972.69	189073.16	Картометрический метод	0.1	Закрепление отсутствует
3	197965.71	189090.44	Картометрический метод	0.1	Закрепление отсутствует
4	197957.28	189111.97	Картометрический метод	0.1	Закрепление отсутствует
5	197970.47	189124.68	Картометрический метод	0.1	Закрепление отсутствует
6	197960.52	189134.44	Картометрический метод	0.1	Закрепление отсутствует
7	197943.46	189151.25	Картометрический метод	0.1	Закрепление отсутствует
8	197932.49	189161.86	Картометрический метод	0.1	Закрепление отсутствует
9	197912.62	189181.45	Картометрический метод	0.1	Закрепление отсутствует
10	197891.96	189170.95	Картометрический метод	0.1	Закрепление отсутствует
11	197873.07	189161.67	Картометрический метод	0.1	Закрепление отсутствует
12	197865.86	189173.03	Картометрический метод	0.1	Закрепление отсутствует
13	197845.82	189204.79	Картометрический метод	0.1	Закрепление отсутствует
14	197836.80	189219.12	Картометрический метод	0.1	Закрепление отсутствует
15	197835.61	189221.08	Картометрический метод	0.1	Закрепление отсутствует
16	197849.06	189227.32	Картометрический метод	0.1	Закрепление отсутствует
17	197873.41	189236.33	Картометрический метод	0.1	Закрепление отсутствует
18	197882.38	189241.20	Картометрический метод	0.1	Закрепление отсутствует
19	197962.00	189282.12	Картометрический метод	0.1	Закрепление отсутствует
20	198012.37	189309.05	Картометрический метод	0.1	Закрепление отсутствует
21	198047.49	189335.41	Картометрический метод	0.1	Закрепление отсутствует
22	198045.09	189338.61	Картометрический метод	0.1	Закрепление отсутствует

2. Сведения о характерных точках границ объекта					
Обозначение характерных точек границ	Координаты, м		Метод определения координат характерной точки	Средняя квадратическая погрешность положения характерной точки (Мт), м	Описание обозначения точки на местности (при наличии)
	X	Y			
1	2	3	4	5	6
23	198010.22	189312.44	Картометрический метод	0.1	Закрепление отсутствует
24	197960.14	189285.66	Картометрический метод	0.1	Закрепление отсутствует
25	197880.51	189244.74	Картометрический метод	0.1	Закрепление отсутствует
26	197871.76	189239.98	Картометрический метод	0.1	Закрепление отсутствует
27	197847.53	189231.02	Картометрический метод	0.1	Закрепление отсутствует
28	197833.76	189224.64	Картометрический метод	0.1	Закрепление отсутствует
29	197820.25	189256.28	Картометрический метод	0.1	Закрепление отсутствует
30	197809.51	189280.29	Картометрический метод	0.1	Закрепление отсутствует
31	197785.26	189329.14	Картометрический метод	0.1	Закрепление отсутствует
32	197781.68	189327.36	Картометрический метод	0.1	Закрепление отсутствует
33	197805.90	189278.58	Картометрический метод	0.1	Закрепление отсутствует
34	197816.58	189254.68	Картометрический метод	0.1	Закрепление отсутствует
35	197830.95	189221.04	Картометрический метод	0.1	Закрепление отсутствует
36	197833.40	189217.02	Картометрический метод	0.1	Закрепление отсутствует
37	197842.43	189202.66	Картометрический метод	0.1	Закрепление отсутствует
38	197862.48	189170.89	Картометрический метод	0.1	Закрепление отсутствует
39	197871.62	189156.49	Картометрический метод	0.1	Закрепление отсутствует
40	197893.75	189167.38	Картометрический метод	0.1	Закрепление отсутствует
41	197911.87	189176.58	Картометрический метод	0.1	Закрепление отсутствует
42	197929.69	189159.00	Картометрический метод	0.1	Закрепление отсутствует
43	197940.67	189148.38	Картометрический метод	0.1	Закрепление отсутствует
44	197957.72	189131.59	Картометрический метод	0.1	Закрепление отсутствует
45	197964.73	189124.70	Картометрический метод	0.1	Закрепление отсутствует
46	197952.58	189113.00	Картометрический метод	0.1	Закрепление отсутствует
47	197961.99	189088.96	Картометрический метод	0.1	Закрепление отсутствует
48	197968.99	189071.64	Картометрический метод	0.1	Закрепление отсутствует

2. Сведения о характерных точках границ объекта

Обозначение характерных точек границ	Координаты, м		Метод определения координат характерной точки	Средняя квадратическая погрешность положения характерной точки (Mt), м	Описание обозначения точки на местности (при наличии)
	X	Y			
1	2	3	4	5	6
49	197974.91	189057.51	Картометрический метод	0.1	Закрепление отсутствует
1	197978.60	189059.05	Картометрический метод	0.1	Закрепление отсутствует

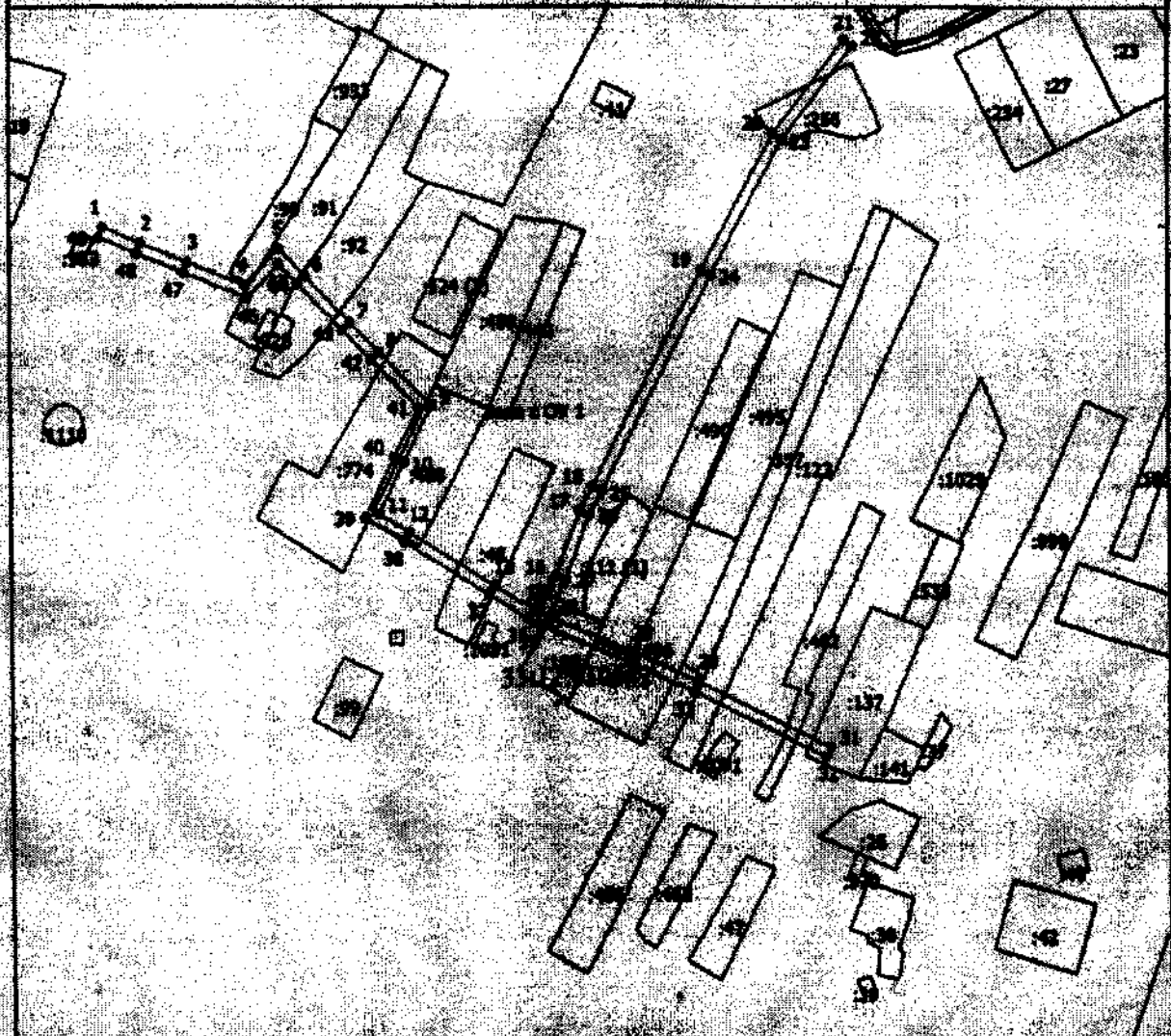
3. Сведения о характерных точках части (частей) границы объекта

Обозначение характерных точек части границы	Координаты, м		Метод определения координат характерной точки	Средняя квадратическая погрешность положения характерной точки (Mt), м	Описание обозначения точки на местности (при наличии)
	X	Y			
1	2	3	4	5	6
-	-	-	-	-	-

--	--	--	--	--	--

Лист № 1

План границ объекта



Масштаб 1:500

Условные обозначения

- Вновь образованная часть граница, сведения о которой доступны для определения ее местоположения
- Зона с ОУ 1 - Зона с особыми условиями использования территории Зона с ОУ 1
- 1 - Обозначение новой характерной точки
- 17 - Кадастровый номер земельного участка
- Существующая часть граница, сведения в ЕГРН сведениях о которой доступны для определения ее местоположения
- Граница кадастрового квартала
- Граница кадастрового квартала

33:12:0103402



Подпись

Дата 1. 11. 10

Настоящий план составлен в соответствии с требованиями Федерального закона от 24.07.2007 № 188-ФЗ «О государственном кадастре недвижимости»

**Текстовое описание местоположения границ
населенных пунктов, территориальных зон, особо охраняемых природных
территорий, зон с особыми условиями использования территорий**

Прохождение границы		Описание прохождения границы
от точки	до точки	
1	2	3
1	2	в границах МО Рождественское(сельское поселение)
2	3	в границах МО Рождественское(сельское поселение)
3	4	в границах МО Рождественское(сельское поселение)
4	5	в границах МО Рождественское(сельское поселение)
5	6	в границах МО Рождественское(сельское поселение)
6	7	в границах МО Рождественское(сельское поселение)
7	8	в границах МО Рождественское(сельское поселение)
8	9	в границах МО Рождественское(сельское поселение)
9	10	в границах МО Рождественское(сельское поселение)
10	11	в границах МО Рождественское(сельское поселение)
11	12	в границах МО Рождественское(сельское поселение)
12	13	в границах МО Рождественское(сельское поселение)
13	14	в границах МО Рождественское(сельское поселение)
14	15	в границах МО Рождественское(сельское поселение)
15	16	в границах МО Рождественское(сельское поселение)
16	17	в границах МО Рождественское(сельское поселение)
17	18	в границах МО Рождественское(сельское поселение)
18	19	в границах МО Рождественское(сельское поселение)
19	20	в границах МО Рождественское(сельское поселение)
20	21	в границах МО Рождественское(сельское поселение)
21	22	в границах МО Рождественское(сельское поселение)
22	23	в границах МО Рождественское(сельское поселение)
23	24	в границах МО Рождественское(сельское поселение)
24	25	в границах МО Рождественское(сельское поселение)
25	26	в границах МО Рождественское(сельское поселение)
26	27	в границах МО Рождественское(сельское поселение)
27	28	в границах МО Рождественское(сельское поселение)
28	29	в границах МО Рождественское(сельское поселение)
29	30	в границах МО Рождественское(сельское поселение)
30	31	в границах МО Рождественское(сельское поселение)
31	32	в границах МО Рождественское(сельское поселение)
32	33	в границах МО Рождественское(сельское поселение)
33	34	в границах МО Рождественское(сельское поселение)
34	35	в границах МО Рождественское(сельское поселение)
35	36	в границах МО Рождественское(сельское поселение)
36	37	в границах МО Рождественское(сельское поселение)

**Текстовое описание местоположения границ
населенных пунктов, территориальных зон, особо охраняемых природных
территорий, зон с особыми условиями использования территорий**

Прохождение границы		Описание прохождения границы
от точки	до точки	
1	2	3
37	38	в границах МО Рождественское(сельское поселение)
38	39	в границах МО Рождественское(сельское поселение)
39	40	в границах МО Рождественское(сельское поселение)
40	41	в границах МО Рождественское(сельское поселение)
41	42	в границах МО Рождественское(сельское поселение)
42	43	в границах МО Рождественское(сельское поселение)
43	44	в границах МО Рождественское(сельское поселение)
44	45	в границах МО Рождественское(сельское поселение)
45	46	в границах МО Рождественское(сельское поселение)
46	47	в границах МО Рождественское(сельское поселение)
47	48	в границах МО Рождественское(сельское поселение)
48	49	в границах МО Рождественское(сельское поселение)
49	1	в границах МО Рождественское(сельское поселение)

ОПИСАНИЕ МЕСТОПОЛОЖЕНИЯ ГРАНИЦ

**Зона с особыми условиями использования территории-охранная зона
объекта: "Газопровод низкого давления", расположенного (местоположение)
Владимирская область, Суздальский
район, п. Красногвардейский, ул. Садовая, Восточная, Октябрьская**

(наименование объекта, местоположение границ которого описано (далее - объект))

Раздел 1**Сведения об объекте**

№ п/п	Характеристики объекта	Описание характеристик
1	2	3
1.	Местоположение объекта	601263, Владимирская область, район Суздальский, поселок Красногвардейский
2.	Площадь объекта +/- величина погрешности определения площади (P +/- Дельта P)	4651 +/- 24 м ²
3.	Иные характеристики объекта	-

Раздел 2

Сведения о местоположении границ объекта

1. Система координат МСК-33

2. Сведения о характерных точках границ объекта

Обозначение характерных точек границ	Координаты, м		Метод определения координат характерной точки	Средняя квадратическая погрешность положения характерной точки (Mt), м	Описание обозначения точки на местности (при наличии)
	X	Y			
1	2	3	4	5	6
1	232764.67	228741.57	Картометрический метод	0.1	Закрепление отсутствует
2	232757.93	228748.64	Картометрический метод	0.1	Закрепление отсутствует
3	232742.89	228764.42	Картометрический метод	0.1	Закрепление отсутствует
4	232740.00	228761.66	Картометрический метод	0.1	Закрепление отсутствует
5	232755.03	228745.88	Картометрический метод	0.1	Закрепление отсутствует
6	232759.09	228741.62	Картометрический метод	0.1	Закрепление отсутствует
7	232752.28	228734.73	Картометрический метод	0.1	Закрепление отсутствует
8	232748.02	228730.18	Картометрический метод	0.1	Закрепление отсутствует
9	232739.57	228723.20	Картометрический метод	0.1	Закрепление отсутствует
10	232735.32	228727.59	Картометрический метод	0.1	Закрепление отсутствует
11	232720.95	228713.42	Картометрический метод	0.1	Закрепление отсутствует
12	232719.94	228712.39	Картометрический метод	0.1	Закрепление отсутствует
13	232716.83	228715.45	Картометрический метод	0.1	Закрепление отсутствует
14	232714.03	228712.60	Картометрический метод	0.1	Закрепление отсутствует
15	232725.46	228701.33	Картометрический метод	0.1	Закрепление отсутствует
16	232728.27	228704.18	Картометрический метод	0.1	Закрепление отсутствует
17	232722.79	228709.58	Картометрический метод	0.1	Закрепление отсутствует
18	232723.78	228710.59	Картометрический метод	0.1	Закрепление отсутствует
19	232735.25	228721.91	Картометрический метод	0.1	Закрепление отсутствует
20	232739.26	228717.76	Картометрический метод	0.1	Закрепление отсутствует
21	232750.76	228727.26	Картометрический метод	0.1	Закрепление отсутствует
22	232755.16	228731.96	Картометрический метод	0.1	Закрепление отсутствует

2. Сведения о характерных точках границ объекта					
Обозначение характерных точек границ	Координаты, м		Метод определения координат характерной точки	Средняя квадратическая погрешность положения характерной точки (M), м	Описание обозначения точки на местности (при наличии)
	X	Y			
1	2	3	4	5	6
1	232764.67	228741.57	Картометрический метод	0.1	Закрепление отсутствует
23	233057.59	229000.80	Картометрический метод	0.1	Закрепление отсутствует
24	233046.22	229019.72	Картометрический метод	0.1	Закрепление отсутствует
25	233045.03	229021.65	Картометрический метод	0.1	Закрепление отсутствует
26	233041.62	229019.56	Картометрический метод	0.1	Закрепление отсутствует
27	233042.80	229017.64	Картометрический метод	0.1	Закрепление отсутствует
28	233054.16	228998.74	Картометрический метод	0.1	Закрепление отсутствует
23	233057.59	229000.80	Картометрический метод	0.1	Закрепление отсутствует
29	233297.54	229201.96	Картометрический метод	0.1	Закрепление отсутствует
30	233295.35	229205.30	Картометрический метод	0.1	Закрепление отсутствует
31	233283.87	229197.77	Картометрический метод	0.1	Закрепление отсутствует
32	233228.03	229161.82	Картометрический метод	0.1	Закрепление отсутствует
33	233210.98	229151.71	Картометрический метод	0.1	Закрепление отсутствует
34	233212.99	229148.40	Картометрический метод	0.1	Закрепление отсутствует
35	233186.64	229131.98	Картометрический метод	0.1	Закрепление отсутствует
36	233164.90	229167.92	Картометрический метод	0.1	Закрепление отсутствует
37	233153.47	229186.67	Картометрический метод	0.1	Закрепление отсутствует
38	233160.10	229190.47	Картометрический метод	0.1	Закрепление отсутствует
39	233158.11	229193.94	Картометрический метод	0.1	Закрепление отсутствует
40	233151.39	229190.09	Картометрический метод	0.1	Закрепление отсутствует
41	233148.69	229194.51	Картометрический метод	0.1	Закрепление отсутствует
42	233144.55	229201.30	Картометрический метод	0.1	Закрепление отсутствует
43	233137.11	229213.60	Картометрический метод	0.1	Закрепление отсутствует
44	233143.08	229217.18	Картометрический метод	0.1	Закрепление отсутствует
45	233141.02	229220.61	Картометрический метод	0.1	Закрепление отсутствует
46	233135.04	229217.02	Картометрический метод	0.1	Закрепление отсутствует

2. Сведения о характерных точках границ объекта					
Обозначение характерных точек границ	Координаты, м		Метод определения координат характерной точки	Средняя квадратическая погрешность положения характерной точки (M _t), м	Описание обозначения точки на местности (при наличии)
	X	Y			
1	2	3	4	5	6
47	233124.72	229234.07	Картометрический метод	0.1	Закрепление отсутствует
48	233123.18	229236.62	Картометрический метод	0.1	Закрепление отсутствует
49	233130.05	229240.59	Картометрический метод	0.1	Закрепление отсутствует
50	233129.30	229242.85	Картометрический метод	0.1	Закрепление отсутствует
51	233125.43	229242.54	Картометрический метод	0.1	Закрепление отсутствует
52	233121.11	229240.05	Картометрический метод	0.1	Закрепление отсутствует
53	233114.28	229251.37	Картометрический метод	0.1	Закрепление отсутствует
54	233107.36	229247.73	Картометрический метод	0.1	Закрепление отсутствует
55	233064.22	229225.99	Картометрический метод	0.1	Закрепление отсутствует
56	233066.92	229219.71	Картометрический метод	0.1	Закрепление отсутствует
57	233070.60	229221.29	Картометрический метод	0.1	Закрепление отсутствует
58	233069.38	229224.12	Картометрический метод	0.1	Закрепление отсутствует
59	233073.53	229226.21	Картометрический метод	0.1	Закрепление отсутствует
60	233074.94	229223.05	Картометрический метод	0.1	Закрепление отсутствует
61	233078.59	229224.69	Картометрический метод	0.1	Закрепление отсутствует
62	233077.11	229228.01	Картометрический метод	0.1	Закрепление отсутствует
63	233089.86	229234.44	Картометрический метод	0.1	Закрепление отсутствует
64	233091.29	229231.35	Картометрический метод	0.1	Закрепление отсутствует
65	233094.92	229233.03	Картометрический метод	0.1	Закрепление отсутствует
66	233093.44	229236.24	Картометрический метод	0.1	Закрепление отсутствует
67	233098.16	229238.62	Картометрический метод	0.1	Закрепление отсутствует
68	233099.39	229235.88	Картометрический метод	0.1	Закрепление отсутствует
69	233103.04	229237.52	Картометрический метод	0.1	Закрепление отсутствует
70	233101.74	229240.42	Картометрический метод	0.1	Закрепление отсутствует
71	233109.19	229244.18	Картометрический метод	0.1	Закрепление отсутствует
72	233112.80	229246.07	Картометрический метод	0.1	Закрепление отсутствует

2. Сведения о характерных точках границ объекта

Обозначение характерных точек границ	Координаты, м		Метод определения координат характерной точки	Средняя квадратическая погрешность положения характерной точки (Мт), м	Описание обозначения точки на местности (при наличии)
	X	Y			
1	2	3	4	5	6
73	233121.29	229232.00	Картометрический метод	0.1	Закрепление отсутствует
74	233141.13	229199.22	Картометрический метод	0.1	Закрепление отсутствует
75	233144.26	229194.10	Картометрический метод	0.1	Закрепление отсутствует
76	233104.87	229168.77	Картометрический метод	0.1	Закрепление отсутствует
77	233107.04	229165.41	Картометрический метод	0.1	Закрепление отсутствует
78	233146.34	229190.68	Картометрический метод	0.1	Закрепление отсутствует
79	233161.48	229165.85	Картометрический метод	0.1	Закрепление отсутствует
80	233183.27	229129.83	Картометрический метод	0.1	Закрепление отсутствует
81	233171.94	229122.43	Картометрический метод	0.1	Закрепление отсутствует
82	233109.90	229084.25	Картометрический метод	0.1	Закрепление отсутствует
83	233094.55	229074.99	Картометрический метод	0.1	Закрепление отсутствует
84	233061.67	229055.01	Картометрический метод	0.1	Закрепление отсутствует
85	233066.87	229048.51	Картометрический метод	0.1	Закрепление отсутствует
86	233070.00	229051.01	Картометрический метод	0.1	Закрепление отсутствует
87	233067.64	229053.95	Картометрический метод	0.1	Закрепление отсутствует
88	233079.67	229061.26	Картометрический метод	0.1	Закрепление отсутствует
89	233081.63	229057.95	Картометрический метод	0.1	Закрепление отсутствует
90	233085.07	229059.99	Картометрический метод	0.1	Закрепление отсутствует
91	233083.08	229063.34	Картометрический метод	0.1	Закрепление отсутствует
92	233094.87	229070.51	Картометрический метод	0.1	Закрепление отсутствует
93	233103.60	229055.37	Картометрический метод	0.1	Закрепление отсутствует
94	233114.15	229037.08	Картометрический метод	0.1	Закрепление отсутствует
95	233117.61	229039.08	Картометрический метод	0.1	Закрепление отсутствует
96	233107.07	229057.37	Картометрический метод	0.1	Закрепление отсутствует
97	233104.01	229062.67	Картометрический метод	0.1	Закрепление отсутствует
98	233109.87	229066.28	Картометрический метод	0.1	Закрепление отсутствует

2. Сведения о характерных точках границ объекта

Обозначение характерных точек границ	Координаты, м		Метод определения координат характерной точки	Средняя квадратическая погрешность положения характерной точки (Мт), м	Описание обозначения точки на местности (при наличии)
	X	Y			
1	2	3	4	5	6
99	233107.77	229069.69	Картометрический метод	0.1	Закрепление отсутствует
100	233102.01	229066.13	Картометрический метод	0.1	Закрепление отсутствует
101	233098.30	229072.58	Картометрический метод	0.1	Закрепление отсутствует
102	233111.98	229080.84	Картометрический метод	0.1	Закрепление отсутствует
103	233115.09	229082.75	Картометрический метод	0.1	Закрепление отсутствует
104	233116.48	229080.40	Картометрический метод	0.1	Закрепление отсутствует
105	233119.93	229082.44	Картометрический метод	0.1	Закрепление отсутствует
106	233118.50	229084.85	Картометрический метод	0.1	Закрепление отсутствует
107	233137.02	229096.24	Картометрический метод	0.1	Закрепление отсутствует
108	233138.70	229093.59	Картометрический метод	0.1	Закрепление отсутствует
109	233142.08	229095.73	Картометрический метод	0.1	Закрепление отсутствует
110	233140.42	229098.34	Картометрический метод	0.1	Закрепление отсутствует
111	233174.08	229119.06	Картометрический метод	0.1	Закрепление отсутствует
112	233178.11	229121.68	Картометрический метод	0.1	Закрепление отсутствует
113	233178.82	229120.55	Картометрический метод	0.1	Закрепление отсутствует
114	233182.21	229122.67	Картометрический метод	0.1	Закрепление отсутствует
115	233181.46	229123.87	Картометрический метод	0.1	Закрепление отсутствует
116	233187.06	229127.53	Картометрический метод	0.1	Закрепление отсутствует
117	233206.14	229139.42	Картометрический метод	0.1	Закрепление отсутствует
118	233206.64	229138.64	Картометрический метод	0.1	Закрепление отсутствует
119	233210.01	229140.79	Картометрический метод	0.1	Закрепление отсутствует
120	233209.54	229141.54	Картометрический метод	0.1	Закрепление отсутствует
121	233218.47	229147.10	Картометрический метод	0.1	Закрепление отсутствует
122	233216.50	229150.33	Картометрический метод	0.1	Закрепление отсутствует
123	233230.14	229158.42	Картометрический метод	0.1	Закрепление отсутствует
124	233265.30	229181.05	Картометрический метод	0.1	Закрепление отсутствует

2. Сведения о характерных точках границ объекта					
Обозначение характерных точек границ	Координаты, м		Метод определения координат характерной точки	Средняя квадратическая погрешность положения характерной точки (M _t), м	Описание обозначения точки на местности (при наличии)
	X	Y			
1	2	3	4	5	6
125	233266.79	229178.93	Картометрический метод	0.1	Закрепление отсутствует
126	233270.07	229181.22	Картометрический метод	0.1	Закрепление отсутствует
127	233268.67	229183.22	Картометрический метод	0.1	Закрепление отсутствует
128	233286.05	229194.41	Картометрический метод	0.1	Закрепление отсутствует
129	233291.88	229198.24	Картометрический метод	0.1	Закрепление отсутствует
130	233293.22	229196.26	Картометрический метод	0.1	Закрепление отсутствует
131	233296.53	229198.51	Картометрический метод	0.1	Закрепление отсутствует
132	233295.22	229200.43	Картометрический метод	0.1	Закрепление отсутствует
29	233297.54	229201.96	Картометрический метод	0.1	Закрепление отсутствует
133	233341.12	229153.70	Картометрический метод	0.1	Закрепление отсутствует
134	233336.87	229160.42	Картометрический метод	0.1	Закрепление отсутствует
135	233333.49	229158.28	Картометрический метод	0.1	Закрепление отсутствует
136	233335.66	229154.85	Картометрический метод	0.1	Закрепление отсутствует
137	233331.88	229152.31	Картометрический метод	0.1	Закрепление отсутствует
138	233329.66	229155.76	Картометрический метод	0.1	Закрепление отсутствует
139	233326.30	229153.59	Картометрический метод	0.1	Закрепление отсутствует
140	233328.56	229150.08	Картометрический метод	0.1	Закрепление отсутствует
141	233316.74	229142.13	Картометрический метод	0.1	Закрепление отсутствует
142	233314.39	229145.83	Картометрический метод	0.1	Закрепление отсутствует
143	233311.01	229143.68	Картометрический метод	0.1	Закрепление отсутствует
144	233313.41	229139.90	Картометрический метод	0.1	Закрепление отсутствует
145	233301.66	229132.00	Картометрический метод	0.1	Закрепление отсутствует
146	233299.16	229135.94	Картометрический метод	0.1	Закрепление отсутствует
147	233295.78	229133.79	Картометрический метод	0.1	Закрепление отсутствует
148	233298.34	229129.77	Картометрический метод	0.1	Закрепление отсутствует
149	233268.04	229109.40	Картометрический метод	0.1	Закрепление отсутствует

2. Сведения о характерных точках границ объекта


Обозначение характерных точек границ	Координаты, м		Метод определения координат характерной точки	Средняя квадратическая погрешность положения характерной точки (Мт), м	Описание обозначения точки на местности (при наличии)
	X	Y			
1	2	3	4	5	6
150	233265.27	229113.90	Картометрический метод	0.1	Закрепление отсутствует
151	233261.87	229111.80	Картометрический метод	0.1	Закрепление отсутствует
152	233264.72	229107.17	Картометрический метод	0.1	Закрепление отсутствует
153	233250.46	229097.59	Картометрический метод	0.1	Закрепление отсутствует
154	233227.02	229082.13	Картометрический метод	0.1	Закрепление отсутствует
155	233225.95	229083.57	Картометрический метод	0.1	Закрепление отсутствует
156	233225.30	229083.16	Картометрический метод	0.1	Закрепление отсутствует
157	233223.37	229086.60	Картометрический метод	0.1	Закрепление отсутствует
158	233219.88	229084.63	Картометрический метод	0.1	Закрепление отсутствует
159	233221.91	229081.03	Картометрический метод	0.1	Закрепление отсутствует
160	233215.39	229076.94	Картометрический метод	0.1	Закрепление отсутствует
161	233192.15	229062.46	Картометрический метод	0.1	Закрепление отсутствует
162	233191.65	229063.21	Картометрический метод	0.1	Закрепление отсутствует
163	233190.04	229062.23	Картометрический метод	0.1	Закрепление отсутствует
164	233188.83	229064.09	Картометрический метод	0.1	Закрепление отсутствует
165	233185.47	229061.92	Картометрический метод	0.1	Закрепление отсутствует
166	233187.14	229059.34	Картометрический метод	0.1	Закрепление отсутствует
167	233182.84	229056.67	Картометрический метод	0.1	Закрепление отсутствует
168	233181.11	229059.31	Картометрический метод	0.1	Закрепление отсутствует
169	233177.76	229057.13	Картометрический метод	0.1	Закрепление отсутствует
170	233178.88	229055.42	Картометрический метод	0.1	Закрепление отсутствует
171	233176.95	229054.23	Картометрический метод	0.1	Закрепление отсутствует
172	233177.50	229053.34	Картометрический метод	0.1	Закрепление отсутствует
173	233148.38	229035.21	Картометрический метод	0.1	Закрепление отсутствует
174	233147.43	229034.62	Картометрический метод	0.1	Закрепление отсутствует
175	233145.77	229037.12	Картометрический метод	0.1	Закрепление отсутствует

2. Сведения о характерных точках границ объекта					
Обозначение характерных точек границ	Координаты, м		Метод определения координат характерной точки	Средняя квадратическая погрешность положения характерной точки (Mf), м	Описание обозначения точки на местности (при наличии)
	X	Y			
1	2	3	4	5	6
176	233142.44	229034.90	Картометрический метод	0.1	Закрепление отсутствует
177	233144.03	229032.52	Картометрический метод	0.1	Закрепление отсутствует
178	233137.23	229028.32	Картометрический метод	0.1	Закрепление отсутствует
179	233135.76	229030.74	Картометрический метод	0.1	Закрепление отсутствует
180	233132.34	229028.65	Картометрический метод	0.1	Закрепление отсутствует
181	233133.83	229026.21	Картометрический метод	0.1	Закрепление отсутствует
182	233111.07	229012.14	Картометрический метод	0.1	Закрепление отсутствует
183	233106.25	229009.11	Картометрический метод	0.1	Закрепление отсутствует
184	233104.76	229011.35	Картометрический метод	0.1	Закрепление отсутствует
185	233101.43	229009.13	Картометрический метод	0.1	Закрепление отсутствует
186	233102.86	229006.98	Картометрический метод	0.1	Закрепление отсутствует
187	233098.00	229003.93	Картометрический метод	0.1	Закрепление отсутствует
188	233096.60	229006.16	Картометрический метод	0.1	Закрепление отсутствует
189	233093.21	229004.03	Картометрический метод	0.1	Закрепление отсутствует
190	233094.61	229001.80	Картометрический метод	0.1	Закрепление отсутствует
191	233074.26	228989.00	Картометрический метод	0.1	Закрепление отсутствует
192	233071.57	228987.29	Картометрический метод	0.1	Закрепление отсутствует
193	233067.61	228984.61	Картометрический метод	0.1	Закрепление отсутствует
194	233069.50	228982.23	Картометрический метод	0.1	Закрепление отсутствует
195	233045.72	228966.24	Картометрический метод	0.1	Закрепление отсутствует
196	233045.26	228967.03	Картометрический метод	0.1	Закрепление отсутствует
197	233043.11	228965.66	Картометрический метод	0.1	Закрепление отсутствует
198	233034.38	228958.98	Картометрический метод	0.1	Закрепление отсутствует
199	233036.81	228955.81	Картометрический метод	0.1	Закрепление отсутствует
200	233043.98	228961.29	Картометрический метод	0.1	Закрепление отсутствует
201	233044.42	228960.55	Картометрический метод	0.1	Закрепление отсутствует

2. Сведения о характерных точках границ объекта					
Обозначение характерных точек границ	Координаты, м		Метод определения координат характерной точки	Средняя квадратическая погрешность положения характерной точки (Mf), м	Описание обозначения точки на местности (при наличии)
	X	Y			
1	2	3	4	5	6
202	233075.32	228981.32	Картометрический метод	0.1	Закрепление отсутствует
203	233073.43	228983.71	Картометрический метод	0.1	Закрепление отсутствует
204	233073.77	228983.94	Картометрический метод	0.1	Закрепление отсутствует
205	233076.40	228985.62	Картометрический метод	0.1	Закрепление отсутствует
206	233113.19	229008.75	Картометрический метод	0.1	Закрепление отсутствует
207	233150.49	229031.81	Картометрический метод	0.1	Закрепление отсутствует
208	233217.51	229073.54	Картометрический метод	0.1	Закрепление отсутствует
209	233224.95	229078.21	Картометрический метод	0.1	Закрепление отсутствует
210	233226.07	229076.70	Картометрический метод	0.1	Закрепление отсутствует
211	233252.68	229094.26	Картометрический метод	0.1	Закрепление отсутствует
133	233341.12	229153.70	Картометрический метод	0.1	Закрепление отсутствует
3. Сведения о характерных точках части (частей) границы объекта					
Обозначение характерных точек части границы	Координаты, м		Метод определения координат характерной точки	Средняя квадратическая погрешность положения характерной точки (Mf), м	Описание обозначения точки на местности (при наличии)
	X	Y			
1	2	3	4	5	6
-	-	-	-	-	-

Решение 4

План границ объекта



Условные обозначения

- Видом образованная часть границы, сведения о которой достаточны для определения ее местоположения
- Зона с ОУ 1 (1) - Зона с особыми условиями использования территории Зоны с ОУ 1
- 1 - Обозначение новой характерной точки
- 2 - Кадастровый номер земельного участка
- Существующая часть границы, сведения в БГРН сведения о которой достаточны для определения ее местоположения
- Границы кадастрового квартала
- 33.05:040102 - Кадастровый номер кадастрового квартала

Подпись



Дата 1.12.10

Место для печати (подпись, печать) лица, ответственного за достоверность сведений об объекте

**Текстовое описание местоположения границ
населенных пунктов, территориальных зон, особо охраняемых природных
территорий, зон с особыми условиями использования территорий**

Прохождение границы		Описание прохождения границы
от точки	до точки	
1	2	3
1	2	в границах МО Селецкое (сельское поселение)
2	3	в границах МО Селецкое (сельское поселение)
3	4	в границах МО Селецкое (сельское поселение)
4	5	в границах МО Селецкое (сельское поселение)
5	6	в границах МО Селецкое (сельское поселение)
6	7	в границах МО Селецкое (сельское поселение)
7	8	в границах МО Селецкое (сельское поселение)
8	9	в границах МО Селецкое (сельское поселение)
9	10	в границах МО Селецкое (сельское поселение)
10	11	в границах МО Селецкое (сельское поселение)
11	12	в границах МО Селецкое (сельское поселение)
12	13	в границах МО Селецкое (сельское поселение)
13	14	в границах МО Селецкое (сельское поселение)
14	15	в границах МО Селецкое (сельское поселение)
15	16	в границах МО Селецкое (сельское поселение)
16	17	в границах МО Селецкое (сельское поселение)
17	18	в границах МО Селецкое (сельское поселение)
18	19	в границах МО Селецкое (сельское поселение)
19	20	в границах МО Селецкое (сельское поселение)
20	21	в границах МО Селецкое (сельское поселение)
21	22	в границах МО Селецкое (сельское поселение)
22	1	в границах МО Селецкое (сельское поселение)
23	24	в границах МО Селецкое (сельское поселение)
24	25	в границах МО Селецкое (сельское поселение)
25	26	в границах МО Селецкое (сельское поселение)
26	27	в границах МО Селецкое (сельское поселение)
27	28	в границах МО Селецкое (сельское поселение)
28	23	в границах МО Селецкое (сельское поселение)
29	30	в границах МО Селецкое (сельское поселение)
30	31	в границах МО Селецкое (сельское поселение)
31	32	в границах МО Селецкое (сельское поселение)
32	33	в границах МО Селецкое (сельское поселение)
33	34	в границах МО Селецкое (сельское поселение)
34	35	в границах МО Селецкое (сельское поселение)
35	36	в границах МО Селецкое (сельское поселение)
36	37	в границах МО Селецкое (сельское поселение)

**Текстовое описание местоположения границ
населенных пунктов, территориальных зон, особо охраняемых природных
территорий, зон с особыми условиями использования территорий**

Прохождение границы		Описание прохождения границы
от точки	до точки	
1	2	3
37	38	в границах МО Селецкое (сельское поселение)
38	39	в границах МО Селецкое (сельское поселение)
39	40	в границах МО Селецкое (сельское поселение)
40	41	в границах МО Селецкое (сельское поселение)
41	42	в границах МО Селецкое (сельское поселение)
42	43	в границах МО Селецкое (сельское поселение)
43	44	в границах МО Селецкое (сельское поселение)
44	45	в границах МО Селецкое (сельское поселение)
45	46	в границах МО Селецкое (сельское поселение)
46	47	в границах МО Селецкое (сельское поселение)
47	48	в границах МО Селецкое (сельское поселение)
48	49	в границах МО Селецкое (сельское поселение)
49	50	в границах МО Селецкое (сельское поселение)
50	51	в границах МО Селецкое (сельское поселение)
51	52	в границах МО Селецкое (сельское поселение)
52	53	в границах МО Селецкое (сельское поселение)
53	54	в границах МО Селецкое (сельское поселение)
54	55	в границах МО Селецкое (сельское поселение)
55	56	в границах МО Селецкое (сельское поселение)
56	57	в границах МО Селецкое (сельское поселение)
57	58	в границах МО Селецкое (сельское поселение)
58	59	в границах МО Селецкое (сельское поселение)
59	60	в границах МО Селецкое (сельское поселение)
60	61	в границах МО Селецкое (сельское поселение)
61	62	в границах МО Селецкое (сельское поселение)
62	63	в границах МО Селецкое (сельское поселение)
63	64	в границах МО Селецкое (сельское поселение)
64	65	в границах МО Селецкое (сельское поселение)
65	66	в границах МО Селецкое (сельское поселение)
66	67	в границах МО Селецкое (сельское поселение)
67	68	в границах МО Селецкое (сельское поселение)
68	69	в границах МО Селецкое (сельское поселение)
69	70	в границах МО Селецкое (сельское поселение)
70	71	в границах МО Селецкое (сельское поселение)
71	72	в границах МО Селецкое (сельское поселение)
72	73	в границах МО Селецкое (сельское поселение)

**Текстовое описание местоположения границ
населенных пунктов, территориальных зон, особо охраняемых природных
территорий, зон с особыми условиями использования территорий**

Прохождение границы		Описание прохождения границы
от точки	до точки	
1	2	3
73	74	в границах МО Селецкое (сельское поселение)
74	75	в границах МО Селецкое (сельское поселение)
75	76	в границах МО Селецкое (сельское поселение)
76	77	в границах МО Селецкое (сельское поселение)
77	78	в границах МО Селецкое (сельское поселение)
78	79	в границах МО Селецкое (сельское поселение)
79	80	в границах МО Селецкое (сельское поселение)
80	81	в границах МО Селецкое (сельское поселение)
81	82	в границах МО Селецкое (сельское поселение)
82	83	в границах МО Селецкое (сельское поселение)
83	84	в границах МО Селецкое (сельское поселение)
84	85	в границах МО Селецкое (сельское поселение)
85	86	в границах МО Селецкое (сельское поселение)
86	87	в границах МО Селецкое (сельское поселение)
87	88	в границах МО Селецкое (сельское поселение)
88	89	в границах МО Селецкое (сельское поселение)
89	90	в границах МО Селецкое (сельское поселение)
90	91	в границах МО Селецкое (сельское поселение)
91	92	в границах МО Селецкое (сельское поселение)
92	93	в границах МО Селецкое (сельское поселение)
93	94	в границах МО Селецкое (сельское поселение)
94	95	в границах МО Селецкое (сельское поселение)
95	96	в границах МО Селецкое (сельское поселение)
96	97	в границах МО Селецкое (сельское поселение)
97	98	в границах МО Селецкое (сельское поселение)
98	99	в границах МО Селецкое (сельское поселение)
99	100	в границах МО Селецкое (сельское поселение)
100	101	в границах МО Селецкое (сельское поселение)
101	102	в границах МО Селецкое (сельское поселение)
102	103	в границах МО Селецкое (сельское поселение)
103	104	в границах МО Селецкое (сельское поселение)
104	105	в границах МО Селецкое (сельское поселение)
105	106	в границах МО Селецкое (сельское поселение)
106	107	в границах МО Селецкое (сельское поселение)
107	108	в границах МО Селецкое (сельское поселение)
108	109	в границах МО Селецкое (сельское поселение)

**Текстовое описание местоположения границ
населенных пунктов, территориальных зон, особо охраняемых природных
территорий, зон с особыми условиями использования территорий**

Прохождение границы		Описание прохождения границы
от точки	до точки	
1	2	3
109	110	в границах МО Селецкое (сельское поселение)
110	111	в границах МО Селецкое (сельское поселение)
111	112	в границах МО Селецкое (сельское поселение)
112	113	в границах МО Селецкое (сельское поселение)
113	114	в границах МО Селецкое (сельское поселение)
114	115	в границах МО Селецкое (сельское поселение)
115	116	в границах МО Селецкое (сельское поселение)
116	117	в границах МО Селецкое (сельское поселение)
117	118	в границах МО Селецкое (сельское поселение)
118	119	в границах МО Селецкое (сельское поселение)
119	120	в границах МО Селецкое (сельское поселение)
120	121	в границах МО Селецкое (сельское поселение)
121	122	в границах МО Селецкое (сельское поселение)
122	123	в границах МО Селецкое (сельское поселение)
123	124	в границах МО Селецкое (сельское поселение)
124	125	в границах МО Селецкое (сельское поселение)
125	126	в границах МО Селецкое (сельское поселение)
126	127	в границах МО Селецкое (сельское поселение)
127	128	в границах МО Селецкое (сельское поселение)
128	129	в границах МО Селецкое (сельское поселение)
129	130	в границах МО Селецкое (сельское поселение)
130	131	в границах МО Селецкое (сельское поселение)
131	132	в границах МО Селецкое (сельское поселение)
132	29	в границах МО Селецкое (сельское поселение)
133	134	в границах МО Селецкое (сельское поселение)
134	135	в границах МО Селецкое (сельское поселение)
135	136	в границах МО Селецкое (сельское поселение)
136	137	в границах МО Селецкое (сельское поселение)
137	138	в границах МО Селецкое (сельское поселение)
138	139	в границах МО Селецкое (сельское поселение)
139	140	в границах МО Селецкое (сельское поселение)
140	141	в границах МО Селецкое (сельское поселение)
141	142	в границах МО Селецкое (сельское поселение)
142	143	в границах МО Селецкое (сельское поселение)
143	144	в границах МО Селецкое (сельское поселение)
144	145	в границах МО Селецкое (сельское поселение)

**Текстовое описание местоположения границ
населенных пунктов, территориальных зон, особо охраняемых природных
территорий, зон с особыми условиями использования территорий**

Прохождение границы		Описание прохождения границы
от точки	до точки	
1	2	3
145	146	в границах МО Селецкое (сельское поселение)
146	147	в границах МО Селецкое (сельское поселение)
147	148	в границах МО Селецкое (сельское поселение)
148	149	в границах МО Селецкое (сельское поселение)
149	150	в границах МО Селецкое (сельское поселение)
150	151	в границах МО Селецкое (сельское поселение)
151	152	в границах МО Селецкое (сельское поселение)
152	153	в границах МО Селецкое (сельское поселение)
153	154	в границах МО Селецкое (сельское поселение)
154	155	в границах МО Селецкое (сельское поселение)
155	156	в границах МО Селецкое (сельское поселение)
156	157	в границах МО Селецкое (сельское поселение)
157	158	в границах МО Селецкое (сельское поселение)
158	159	в границах МО Селецкое (сельское поселение)
159	160	в границах МО Селецкое (сельское поселение)
160	161	в границах МО Селецкое (сельское поселение)
161	162	в границах МО Селецкое (сельское поселение)
162	163	в границах МО Селецкое (сельское поселение)
163	164	в границах МО Селецкое (сельское поселение)
164	165	в границах МО Селецкое (сельское поселение)
165	166	в границах МО Селецкое (сельское поселение)
166	167	в границах МО Селецкое (сельское поселение)
167	168	в границах МО Селецкое (сельское поселение)
168	169	в границах МО Селецкое (сельское поселение)
169	170	в границах МО Селецкое (сельское поселение)
170	171	в границах МО Селецкое (сельское поселение)
171	172	в границах МО Селецкое (сельское поселение)
172	173	в границах МО Селецкое (сельское поселение)
173	174	в границах МО Селецкое (сельское поселение)
174	175	в границах МО Селецкое (сельское поселение)
175	176	в границах МО Селецкое (сельское поселение)
176	177	в границах МО Селецкое (сельское поселение)
177	178	в границах МО Селецкое (сельское поселение)
178	179	в границах МО Селецкое (сельское поселение)
179	180	в границах МО Селецкое (сельское поселение)
180	181	в границах МО Селецкое (сельское поселение)

**Текстовое описание местоположения границ
населенных пунктов, территориальных зон, особо охраняемых природных
территорий, зон с особыми условиями использования территорий**

Прохождение границы		Описание прохождения границы
от точки	до точки	
1	2	3
181	182	в границах МО Селецкое (сельское поселение)
182	183	в границах МО Селецкое (сельское поселение)
183	184	в границах МО Селецкое (сельское поселение)
184	185	в границах МО Селецкое (сельское поселение)
185	186	в границах МО Селецкое (сельское поселение)
186	187	в границах МО Селецкое (сельское поселение)
187	188	в границах МО Селецкое (сельское поселение)
188	189	в границах МО Селецкое (сельское поселение)
189	190	в границах МО Селецкое (сельское поселение)
190	191	в границах МО Селецкое (сельское поселение)
191	192	в границах МО Селецкое (сельское поселение)
192	193	в границах МО Селецкое (сельское поселение)
193	194	в границах МО Селецкое (сельское поселение)
194	195	в границах МО Селецкое (сельское поселение)
195	196	в границах МО Селецкое (сельское поселение)
196	197	в границах МО Селецкое (сельское поселение)
197	198	в границах МО Селецкое (сельское поселение)
198	199	в границах МО Селецкое (сельское поселение)
199	200	в границах МО Селецкое (сельское поселение)
200	201	в границах МО Селецкое (сельское поселение)
201	202	в границах МО Селецкое (сельское поселение)
202	203	в границах МО Селецкое (сельское поселение)
203	204	в границах МО Селецкое (сельское поселение)
204	205	в границах МО Селецкое (сельское поселение)
205	206	в границах МО Селецкое (сельское поселение)
206	207	в границах МО Селецкое (сельское поселение)
207	208	в границах МО Селецкое (сельское поселение)
208	209	в границах МО Селецкое (сельское поселение)
209	210	в границах МО Селецкое (сельское поселение)
210	211	в границах МО Селецкое (сельское поселение)
211	133	в границах МО Селецкое (сельское поселение)

ОПИСАНИЕ МЕСТОПОЛОЖЕНИЯ ГРАНИЦ

**Зона с особыми условиями использования территории-охранная зона
объекта: "Газопровод среднего давления", расположенного(местоположение)
Владимирская область,Суздальский район,с.Красное**

(наименование объекта, местоположение границ которого описано (далее - объект))

Раздел 1**Сведения об объекте**

№ п/п	Характеристики объекта	Описание характеристик
1	2	3
1.	Местоположение объекта	601293, Владимирская область, район Суздальский, село Красное
2.	Площадь объекта +/- величина погрешности определения площади (Р +/- Дельта Р)	271 +/- 6 м ²
3.	Иные характеристики объекта	-

Раздел 2

Сведения о местоположении границ объекта

1. Система координат КН33:05:134104

2. Сведения о характерных точках границ объекта

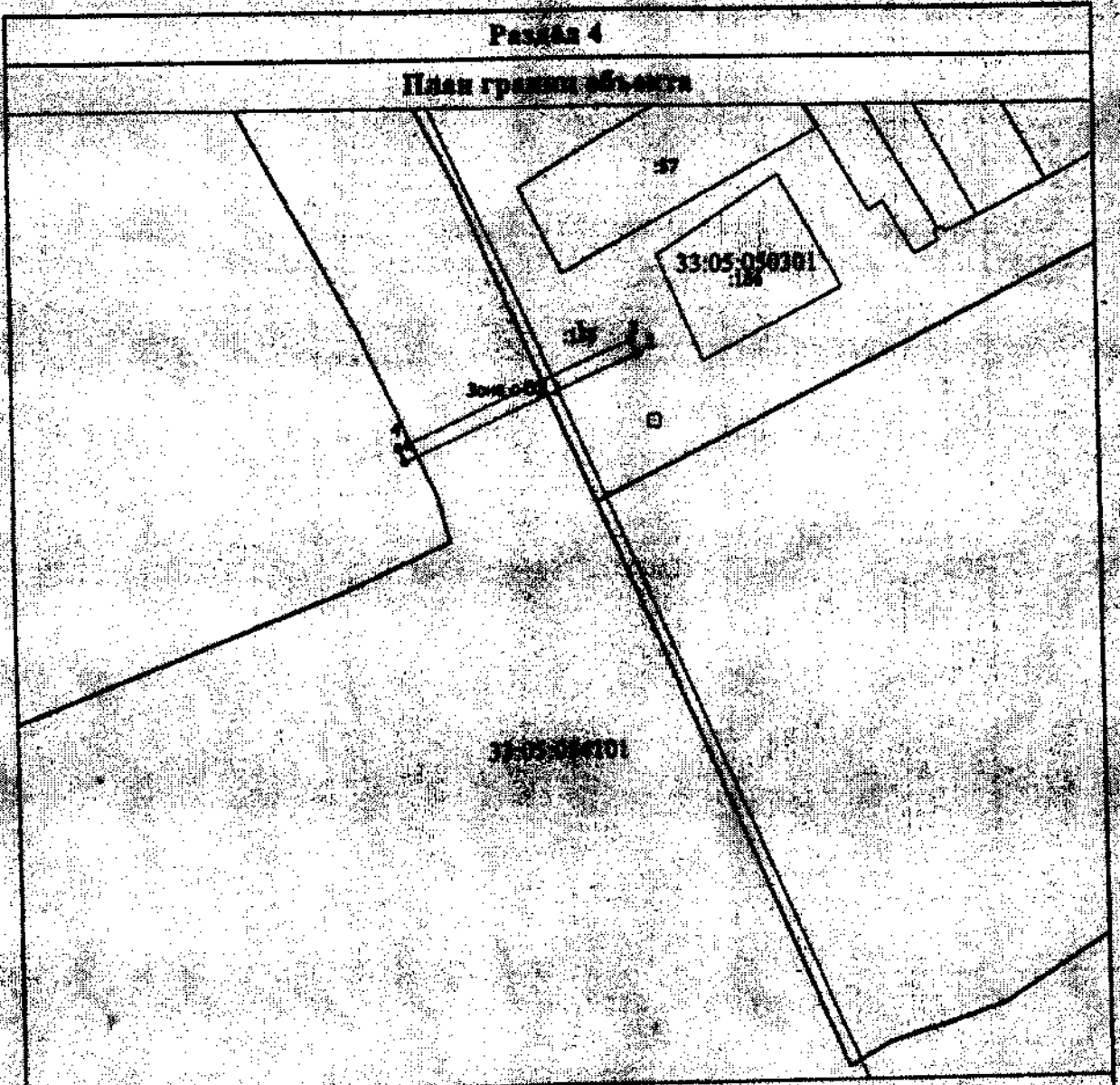
Обозначение характерных точек границ	Координаты, м		Метод определения координат характерной точки	Средняя квадратическая погрешность положения характерной точки (M _t), м	Описание обозначения точки на местности (при наличии)
	X	Y			
1	2	3	4	5	6
1	225152.16	226053.43	Картометрический метод	0.1	Закрепление отсутствует
2	225179.53	226115.41	Картометрический метод	0.1	Закрепление отсутствует
3	225183.19	226113.80	Картометрический метод	0.1	Закрепление отсутствует
4	225155.82	226051.82	Картометрический метод	0.1	Закрепление отсутствует
1	225152.16	226053.43	Картометрический метод	0.1	Закрепление отсутствует

3. Сведения о характерных точках части (частей) границы объекта

Обозначение характерных точек части границы	Координаты, м		Метод определения координат характерной точки	Средняя квадратическая погрешность положения характерной точки (M _t), м	Описание обозначения точки на местности (при наличии)
	X	Y			
1	2	3	4	5	6
-	-	-	-	-	-

Решение 4

План границ объекта




Масштаб 1:1000

Условные обозначения

- Ввод образующая часть границы, сведения о которой достаточно для определения ее местоположения
- Зона с ОУ 1 - Зона с особыми условиями использования территории Зона с ОУ 1
- 1 - Обозначение новой характерной точки
- :1 - Кадастровый номер земельного участка
- Сведения о части границы, занесенная в ЕГРН сведения о которой достаточно для определения ее местоположения
- 33:05:050101 - Номер кадастрового участка

Подпись



Дата " 1 " 11 10

Масштаб для измерения значений (при наличии) дано, определенным способом местоположения границ объекта.

**Текстовое описание местоположения границ
населенных пунктов, территориальных зон, особо охраняемых природных
территорий, зон с особыми условиями использования территорий**

Прохождение границы		Описание прохождения границы
от точки	до точки	
1	2	3
1	2	-
2	3	-
3	4	-
4	1	-

--	--	--

ОПИСАНИЕ МЕСТОПОЛОЖЕНИЯ ГРАНИЦ**Зона с особыми условиями использования территории-охранная зона
объекта: "Газопровод низкого давления с.Красное, ШРП"**

(наименование объекта, местоположение границ которого описано (далее - объект))

Раздел 1**Сведения об объекте**

№ п/п	Характеристики объекта	Описание характеристик
1	2	3
1.	Местоположение объекта	601293, Владимирская область, район Суздальский, село Красное
2.	Площадь объекта +/- величина погрешности определения площади (Р +/- Дельта Р)	10651 +/- 36 м ²
3.	Иные характеристики объекта	-

Раздел 2

Сведения о местоположении границ объекта

1. Система координат МСК-33

2. Сведения о характерных точках границ объекта

Обозначение характерных точек границ	Координаты, м		Метод определения координат характерной точки	Средняя квадратическая погрешность положения характерной точки (M), м	Описание обозначения точки на местности (при наличии)
	X	Y			
1	2	3	4	5	6
1	225197.93	226118.38	Картометрический метод	0.1	Закрепление отсутствует
2	225202.63	226116.05	Картометрический метод	0.1	Закрепление отсутствует
3	225227.92	226152.07	Картометрический метод	0.1	Закрепление отсутствует
4	225214.68	226159.31	Картометрический метод	0.1	Закрепление отсутствует
5	225263.76	226254.63	Картометрический метод	0.1	Закрепление отсутствует
6	225273.62	226272.02	Картометрический метод	0.1	Закрепление отсутствует
7	225281.80	226287.04	Картометрический метод	0.1	Закрепление отсутствует
8	225292.73	226308.20	Картометрический метод	0.1	Закрепление отсутствует
9	225319.42	226359.83	Картометрический метод	0.1	Закрепление отсутствует
10	225343.27	226405.81	Картометрический метод	0.1	Закрепление отсутствует
11	225430.75	226548.55	Картометрический метод	0.1	Закрепление отсутствует
12	225434.37	226554.00	Картометрический метод	0.1	Закрепление отсутствует
13	225443.98	226573.35	Картометрический метод	0.1	Закрепление отсутствует
14	225506.78	226659.56	Картометрический метод	0.1	Закрепление отсутствует
15	225521.28	226678.34	Картометрический метод	0.1	Закрепление отсутствует
16	225523.09	226677.95	Картометрический метод	0.1	Закрепление отсутствует
17	225531.57	226685.08	Картометрический метод	0.1	Закрепление отсутствует
18	225546.39	226704.82	Картометрический метод	0.1	Закрепление отсутствует
19	225549.43	226702.59	Картометрический метод	0.1	Закрепление отсутствует
20	225559.17	226717.30	Картометрический метод	0.1	Закрепление отсутствует
21	225556.45	226719.58	Картометрический метод	0.1	Закрепление отсутствует
22	225653.89	226861.29	Картометрический метод	0.1	Закрепление отсутствует

2. Сведения о характерных точках границ объекта

Обозначение характерных точек границ	Координаты, м		Метод определения координат характерной точки	Средняя квадратическая погрешность положения характерной точки (M _t), м	Описание обозначения точки на местности (при наличии)
	X	Y			
1	2	3	4	5	6
23	225690.26	226911.59	Картометрический метод	0.1	Закрепление отсутствует
24	225706.74	226936.84	Картометрический метод	0.1	Закрепление отсутствует
25	225702.70	226940.00	Картометрический метод	0.1	Закрепление отсутствует
26	225708.36	226949.52	Картометрический метод	0.1	Закрепление отсутствует
27	225713.02	226957.41	Картометрический метод	0.1	Закрепление отсутствует
28	225716.46	226955.38	Картометрический метод	0.1	Закрепление отсутствует
29	225711.80	226947.49	Картометрический метод	0.1	Закрепление отсутствует
30	225707.94	226940.98	Картометрический метод	0.1	Закрепление отсутствует
31	225712.10	226937.72	Картометрический метод	0.1	Закрепление отсутствует
32	225694.57	226910.88	Картометрический метод	0.1	Закрепление отсутствует
33	225709.92	226899.11	Картометрический метод	0.1	Закрепление отсутствует
34	225722.97	226916.24	Картометрический метод	0.1	Закрепление отсутствует
35	225767.41	226976.02	Картометрический метод	0.1	Закрепление отсутствует
36	225785.13	226999.95	Картометрический метод	0.1	Закрепление отсутствует
37	225770.82	227012.71	Картометрический метод	0.1	Закрепление отсутствует
38	225773.48	227015.69	Картометрический метод	0.1	Закрепление отсутствует
39	225790.51	227000.50	Картометрический метод	0.1	Закрепление отсутствует
40	225770.63	226973.64	Картометрический метод	0.1	Закрепление отсутствует
41	225726.16	226913.84	Картометрический метод	0.1	Закрепление отсутствует
42	225710.68	226893.50	Картометрический метод	0.1	Закрепление отсутствует
43	225692.29	226907.58	Картометрический метод	0.1	Закрепление отсутствует
44	225657.16	226858.98	Картометрический метод	0.1	Закрепление отсутствует
45	225561.81	226720.30	Картометрический метод	0.1	Закрепление отсутствует
46	225564.48	226718.06	Картометрический метод	0.1	Закрепление отсутствует
47	225550.45	226696.89	Картометрический метод	0.1	Закрепление отсутствует
48	225547.22	226699.26	Картометрический метод	0.1	Закрепление отсутствует

2. Сведения о характерных точках границ объекта

Обозначение характерных точек границ	Координаты, м		Метод определения координат характерной точки	Средняя квадратическая погрешность положения характерной точки (M _t), м	Описание обозначения точки на местности (при наличии)
	X	Y			
1	2	3	4	5	6
49	225534.50	226682.31	Картометрический метод	0.1	Закрепление отсутствует
50	225524.16	226673.63	Картометрический метод	0.1	Закрепление отсутствует
51	225522.91	226673.90	Картометрический метод	0.1	Закрепление отсутствует
52	225509.98	226657.16	Картометрический метод	0.1	Закрепление отсутствует
53	225447.41	226571.27	Картометрический метод	0.1	Закрепление отсутствует
54	225437.84	226552.00	Картометрический метод	0.1	Закрепление отсутствует
55	225434.12	226546.40	Картометрический метод	0.1	Закрепление отсутствует
56	225346.75	226403.84	Картометрический метод	0.1	Закрепление отсутствует
57	225322.97	226357.99	Картометрический метод	0.1	Закрепление отсутствует
58	225296.29	226306.36	Картометрический метод	0.1	Закрепление отсутствует
59	225285.33	226285.17	Картометрический метод	0.1	Закрепление отсутствует
60	225277.12	226270.08	Картометрический метод	0.1	Закрепление отсутствует
61	225267.28	226252.73	Картометрический метод	0.1	Закрепление отсутствует
62	225220.02	226160.94	Картометрический метод	0.1	Закрепление отсутствует
63	225233.76	226153.44	Картометрический метод	0.1	Закрепление отсутствует
64	225203.94	226110.95	Картометрический метод	0.1	Закрепление отсутствует
65	225196.13	226114.80	Картометрический метод	0.1	Закрепление отсутствует
66	225188.47	226099.54	Картометрический метод	0.1	Закрепление отсутствует
67	225166.25	226111.99	Картометрический метод	0.1	Закрепление отсутствует
68	225172.12	226123.00	Картометрический метод	0.1	Закрепление отсутствует
69	225127.01	226165.69	Картометрический метод	0.1	Закрепление отсутствует
70	225168.05	226252.77	Картометрический метод	0.1	Закрепление отсутствует
71	225205.03	226331.45	Картометрический метод	0.1	Закрепление отсутствует
72	225231.63	226383.95	Картометрический метод	0.1	Закрепление отсутствует
73	225263.27	226445.00	Картометрический метод	0.1	Закрепление отсутствует
74	225399.36	226656.91	Картометрический метод	0.1	Закрепление отсутствует

2. Сведения о характерных точках границ объекта

Обозначение характерных точек границ	Координаты, м		Метод определения координат характерной точки	Средняя квадратическая погрешность положения характерной точки (M _t), м	Описание обозначения точки на местности (при наличии)
	X	Y			
1	2	3	4	5	6
75	225451.87	226731.24	Картометрический метод	0.1	Закрепление отсутствует
76	225456.84	226740.15	Картометрический метод	0.1	Закрепление отсутствует
77	225488.72	226782.28	Картометрический метод	0.1	Закрепление отсутствует
78	225521.79	226825.66	Картометрический метод	0.1	Закрепление отсутствует
79	225548.19	226860.59	Картометрический метод	0.1	Закрепление отсутствует
80	225549.46	226859.64	Картометрический метод	0.1	Закрепление отсутствует
81	225550.09	226860.43	Картометрический метод	0.1	Закрепление отсутствует
82	225560.42	226874.11	Картометрический метод	0.1	Закрепление отсутствует
83	225575.32	226893.99	Картометрический метод	0.1	Закрепление отсутствует
84	225574.88	226894.36	Картометрический метод	0.1	Закрепление отсутствует
85	225591.53	226917.62	Картометрический метод	0.1	Закрепление отсутствует
86	225500.96	226982.11	Картометрический метод	0.1	Закрепление отсутствует
87	225496.04	226985.80	Картометрический метод	0.1	Закрепление отсутствует
88	225491.17	226978.38	Картометрический метод	0.1	Закрепление отсутствует
89	225487.83	226980.58	Картометрический метод	0.1	Закрепление отсутствует
90	225495.03	226991.56	Картометрический метод	0.1	Закрепление отсутствует
91	225503.32	226985.34	Картометрический метод	0.1	Закрепление отсутствует
92	225594.83	226920.18	Картометрический метод	0.1	Закрепление отсутствует
93	225606.79	226936.75	Картометрический метод	0.1	Закрепление отсутствует
94	225602.99	226939.59	Картометрический метод	0.1	Закрепление отсутствует
95	225623.88	226965.60	Картометрический метод	0.1	Закрепление отсутствует
96	225630.93	226974.92	Картометрический метод	0.1	Закрепление отсутствует
97	225649.23	227032.39	Картометрический метод	0.1	Закрепление отсутствует
98	225678.85	227073.07	Картометрический метод	0.1	Закрепление отсутствует
99	225696.66	227097.67	Картометрический метод	0.1	Закрепление отсутствует
100	225695.26	227098.68	Картометрический метод	0.1	Закрепление отсутствует

2. Сведения о характерных точках границ объекта

Обозначение характерных точек границ	Координаты, м		Метод определения координат характерной точки	Средняя квадратическая погрешность положения характерной точки (M), м	Описание обозначения точки на местности (при наличии)
	X	Y			
1	2	3	4	5	6
101	225704.76	227115.20	Картометрический метод	0.1	Закрепление отсутствует
102	225708.22	227113.20	Картометрический метод	0.1	Закрепление отсутствует
103	225700.52	227099.81	Картометрический метод	0.1	Закрепление отсутствует
104	225702.24	227098.56	Картометрический метод	0.1	Закрепление отсутствует
105	225682.09	227070.72	Картометрический метод	0.1	Закрепление отсутствует
106	225652.85	227030.56	Картометрический метод	0.1	Закрепление отсутствует
107	225634.53	226973.06	Картометрический метод	0.1	Закрепление отсутствует
108	225627.03	226963.14	Картометрический метод	0.1	Закрепление отсутствует
109	225608.70	226940.31	Картометрический метод	0.1	Закрепление отсутствует
110	225612.34	226937.59	Картометрический метод	0.1	Закрепление отсутствует
111	225610.32	226934.80	Картометрический метод	0.1	Закрепление отсутствует
112	225596.75	226916.01	Картометрический метод	0.1	Закрепление отсутствует
113	225594.83	226914.44	Картометрический метод	0.1	Закрепление отсутствует
114	225594.41	226914.78	Картометрический метод	0.1	Закрепление отсутствует
115	225580.28	226895.03	Картометрический метод	0.1	Закрепление отсутствует
116	225580.77	226894.61	Картометрический метод	0.1	Закрепление отсутствует
117	225563.62	226871.70	Картометрический метод	0.1	Закрепление отсутствует
118	225553.26	226857.99	Картометрический метод	0.1	Закрепление отсутствует
119	225550.19	226854.09	Картометрический метод	0.1	Закрепление отсутствует
120	225548.98	226855.00	Картометрический метод	0.1	Закрепление отсутствует
121	225524.98	226823.24	Картометрический метод	0.1	Закрепление отсутствует
122	225491.90	226779.86	Картометрический метод	0.1	Закрепление отсутствует
123	225460.20	226737.96	Картометрический метод	0.1	Закрепление отсутствует
124	225455.26	226729.10	Картометрический метод	0.1	Закрепление отсутствует
125	225402.68	226654.67	Картометрический метод	0.1	Закрепление отсутствует
126	225266.73	226443.00	Картометрический метод	0.1	Закрепление отсутствует

2. Сведения о характерных точках границ объекта

Обозначение характерных точек границ	Координаты, м		Метод определения координат характерной точки	Средняя квадратическая погрешность положения характерной точки (M _t), м	Описание обозначения точки на местности (при наличии)
	X	Y			
1	2	3	4	5	6
127	225235.19	226382.12	Картометрический метод	0.1	Закрепление отсутствует
128	225208.63	226329.70	Картометрический метод	0.1	Закрепление отсутствует
129	225171.67	226251.06	Картометрический метод	0.1	Закрепление отсутствует
130	225131.86	226166.61	Картометрический метод	0.1	Закрепление отсутствует
131	225174.07	226126.66	Картометрический метод	0.1	Закрепление отсутствует
132	225177.57	226133.23	Картометрический метод	0.1	Закрепление отсутствует
133	225199.28	226121.06	Картометрический метод	0.1	Закрепление отсутствует
1	225197.93	226118.38	Картометрический метод	0.1	Закрепление отсутствует

3. Сведения о характерных точках части (частей) границы объекта

Обозначение характерных точек части границы	Координаты, м		Метод определения координат характерной точки	Средняя квадратическая погрешность положения характерной точки (M _t), м	Описание обозначения точки на местности (при наличии)
	X	Y			
1	2	3	4	5	6
-	-	-	-	-	-

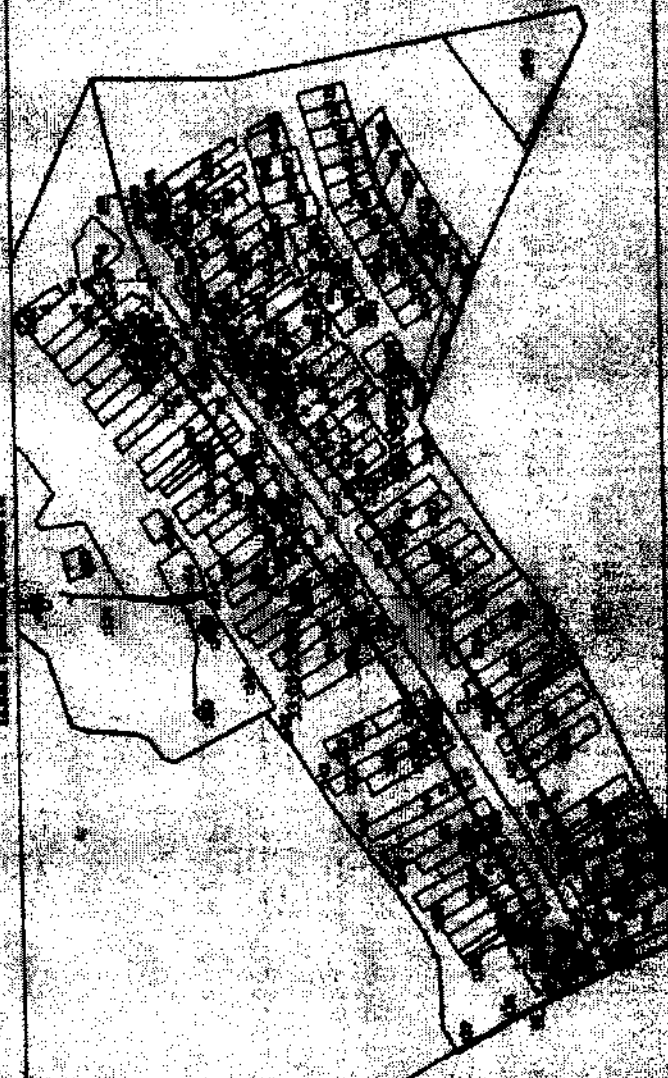


Figure 1
 Floor Plan of Building

This drawing is a floor plan of a building. It shows the layout of the building, including the location of the entrance, the location of the rooms, and the location of the structural columns. The drawing is a technical drawing and is intended to be used as a reference for the construction of the building.



Date: 1. 11. 80

**Текстовое описание местоположения границ
населенных пунктов, территориальных зон, особо охраняемых природных
территорий, зон с особыми условиями использования территорий**

Прохождение границы		Описание прохождения границы
от точки	до точки	
1	2	3
1	2	в границах МО Селецкое(сельское поселение)
2	3	в границах МО Селецкое(сельское поселение)
3	4	в границах МО Селецкое(сельское поселение)
4	5	в границах МО Селецкое(сельское поселение)
5	6	в границах МО Селецкое(сельское поселение)
6	7	в границах МО Селецкое(сельское поселение)
7	8	в границах МО Селецкое(сельское поселение)
8	9	в границах МО Селецкое(сельское поселение)
9	10	в границах МО Селецкое(сельское поселение)
10	11	в границах МО Селецкое(сельское поселение)
11	12	в границах МО Селецкое(сельское поселение)
12	13	в границах МО Селецкое(сельское поселение)
13	14	в границах МО Селецкое(сельское поселение)
14	15	в границах МО Селецкое(сельское поселение)
15	16	в границах МО Селецкое(сельское поселение)
16	17	в границах МО Селецкое(сельское поселение)
17	18	в границах МО Селецкое(сельское поселение)
18	19	в границах МО Селецкое(сельское поселение)
19	20	в границах МО Селецкое(сельское поселение)
20	21	в границах МО Селецкое(сельское поселение)
21	22	в границах МО Селецкое(сельское поселение)
22	23	в границах МО Селецкое(сельское поселение)
23	24	в границах МО Селецкое(сельское поселение)
24	25	в границах МО Селецкое(сельское поселение)
25	26	в границах МО Селецкое(сельское поселение)
26	27	в границах МО Селецкое(сельское поселение)
27	28	в границах МО Селецкое(сельское поселение)
28	29	в границах МО Селецкое(сельское поселение)
29	30	в границах МО Селецкое(сельское поселение)
30	31	в границах МО Селецкое(сельское поселение)
31	32	в границах МО Селецкое(сельское поселение)
32	33	в границах МО Селецкое(сельское поселение)
33	34	в границах МО Селецкое(сельское поселение)
34	35	в границах МО Селецкое(сельское поселение)
35	36	в границах МО Селецкое(сельское поселение)
36	37	в границах МО Селецкое(сельское поселение)

**Текстовое описание местоположения границ
населенных пунктов, территориальных зон, особо охраняемых природных
территорий, зон с особыми условиями использования территорий**

Прохождение границы		Описание прохождения границы
от точки	до точки	
1	2	3
37	38	в границах МО Селецкое(сельское поселение)
38	39	в границах МО Селецкое(сельское поселение)
39	40	в границах МО Селецкое(сельское поселение)
40	41	в границах МО Селецкое(сельское поселение)
41	42	в границах МО Селецкое(сельское поселение)
42	43	в границах МО Селецкое(сельское поселение)
43	44	в границах МО Селецкое(сельское поселение)
44	45	в границах МО Селецкое(сельское поселение)
45	46	в границах МО Селецкое(сельское поселение)
46	47	в границах МО Селецкое(сельское поселение)
47	48	в границах МО Селецкое(сельское поселение)
48	49	в границах МО Селецкое(сельское поселение)
49	50	в границах МО Селецкое(сельское поселение)
50	51	в границах МО Селецкое(сельское поселение)
51	52	в границах МО Селецкое(сельское поселение)
52	53	в границах МО Селецкое(сельское поселение)
53	54	в границах МО Селецкое(сельское поселение)
54	55	в границах МО Селецкое(сельское поселение)
55	56	в границах МО Селецкое(сельское поселение)
56	57	в границах МО Селецкое(сельское поселение)
57	58	в границах МО Селецкое(сельское поселение)
58	59	в границах МО Селецкое(сельское поселение)
59	60	в границах МО Селецкое(сельское поселение)
60	61	в границах МО Селецкое(сельское поселение)
61	62	в границах МО Селецкое(сельское поселение)
62	63	в границах МО Селецкое(сельское поселение)
63	64	в границах МО Селецкое(сельское поселение)
64	65	в границах МО Селецкое(сельское поселение)
65	66	в границах МО Селецкое(сельское поселение)
66	67	в границах МО Селецкое(сельское поселение)
67	68	в границах МО Селецкое(сельское поселение)
68	69	в границах МО Селецкое(сельское поселение)
69	70	в границах МО Селецкое(сельское поселение)
70	71	в границах МО Селецкое(сельское поселение)
71	72	в границах МО Селецкое(сельское поселение)
72	73	в границах МО Селецкое(сельское поселение)

Текстовое описание местоположения границ населенных пунктов, территориальных зон, особо охраняемых природных территорий, зон с особыми условиями использования территорий

Прохождение границы		Описание прохождения границы
от точки	до точки	
1	2	3
73	74	в границах МО Селецкое(сельское поселение)
74	75	в границах МО Селецкое(сельское поселение)
75	76	в границах МО Селецкое(сельское поселение)
76	77	в границах МО Селецкое(сельское поселение)
77	78	в границах МО Селецкое(сельское поселение)
78	79	в границах МО Селецкое(сельское поселение)
79	80	в границах МО Селецкое(сельское поселение)
80	81	в границах МО Селецкое(сельское поселение)
81	82	в границах МО Селецкое(сельское поселение)
82	83	в границах МО Селецкое(сельское поселение)
83	84	в границах МО Селецкое(сельское поселение)
84	85	в границах МО Селецкое(сельское поселение)
85	86	в границах МО Селецкое(сельское поселение)
86	87	в границах МО Селецкое(сельское поселение)
87	88	в границах МО Селецкое(сельское поселение)
88	89	в границах МО Селецкое(сельское поселение)
89	90	в границах МО Селецкое(сельское поселение)
90	91	в границах МО Селецкое(сельское поселение)
91	92	в границах МО Селецкое(сельское поселение)
92	93	в границах МО Селецкое(сельское поселение)
93	94	в границах МО Селецкое(сельское поселение)
94	95	в границах МО Селецкое(сельское поселение)
95	96	в границах МО Селецкое(сельское поселение)
96	97	в границах МО Селецкое(сельское поселение)
97	98	в границах МО Селецкое(сельское поселение)
98	99	в границах МО Селецкое(сельское поселение)
99	100	в границах МО Селецкое(сельское поселение)
100	101	в границах МО Селецкое(сельское поселение)
101	102	в границах МО Селецкое(сельское поселение)
102	103	в границах МО Селецкое(сельское поселение)
103	104	в границах МО Селецкое(сельское поселение)
104	105	в границах МО Селецкое(сельское поселение)
105	106	в границах МО Селецкое(сельское поселение)
106	107	в границах МО Селецкое(сельское поселение)
107	108	в границах МО Селецкое(сельское поселение)
108	109	в границах МО Селецкое(сельское поселение)

**Текстовое описание местоположения границ
населенных пунктов, территориальных зон, особо охраняемых природных
территорий, зон с особыми условиями использования территорий**

Прохождение границы		Описание прохождения границы
от точки	до точки	
1	2	3
109	110	в границах МО Селецкое(сельское поселение)
110	111	в границах МО Селецкое(сельское поселение)
111	112	в границах МО Селецкое(сельское поселение)
112	113	в границах МО Селецкое(сельское поселение)
113	114	в границах МО Селецкое(сельское поселение)
114	115	в границах МО Селецкое(сельское поселение)
115	116	в границах МО Селецкое(сельское поселение)
116	117	в границах МО Селецкое(сельское поселение)
117	118	в границах МО Селецкое(сельское поселение)
118	119	в границах МО Селецкое(сельское поселение)
119	120	в границах МО Селецкое(сельское поселение)
120	121	в границах МО Селецкое(сельское поселение)
121	122	в границах МО Селецкое(сельское поселение)
122	123	в границах МО Селецкое(сельское поселение)
123	124	в границах МО Селецкое(сельское поселение)
124	125	в границах МО Селецкое(сельское поселение)
125	126	в границах МО Селецкое(сельское поселение)
126	127	в границах МО Селецкое(сельское поселение)
127	128	в границах МО Селецкое(сельское поселение)
128	129	в границах МО Селецкое(сельское поселение)
129	130	в границах МО Селецкое(сельское поселение)
130	131	в границах МО Селецкое(сельское поселение)
131	132	в границах МО Селецкое(сельское поселение)
132	133	в границах МО Селецкое(сельское поселение)
133	1	в границах МО Селецкое(сельское поселение)

ОПИСАНИЕ МЕСТОПОЛОЖЕНИЯ ГРАНИЦ

**Зона с особыми условиями использования территории-охранная зона
 объекта: "Газопровод среднего давления", расположенного(местоположение)
 Владимирская область, Суздальский район, с.Троица-Берег**

(наименование объекта, местоположение границ которого описано (далее - объект))

Раздел 1**Сведения об объекте**

№ п/п	Характеристики объекта	Описание характеристик
1	2	3
1.	Местоположение объекта	601291, Владимирская область, район Суздальский, село Троица-Берег
2.	Площадь объекта +/- величина погрешности определения площади (Р +/- Дельта Р)	541 +/- 8 м ²
3.	Иные характеристики объекта	-

Раздел 2

Сведения о местоположении границ объекта

1. Система координат МСК-33

2. Сведения о характерных точках границ объекта

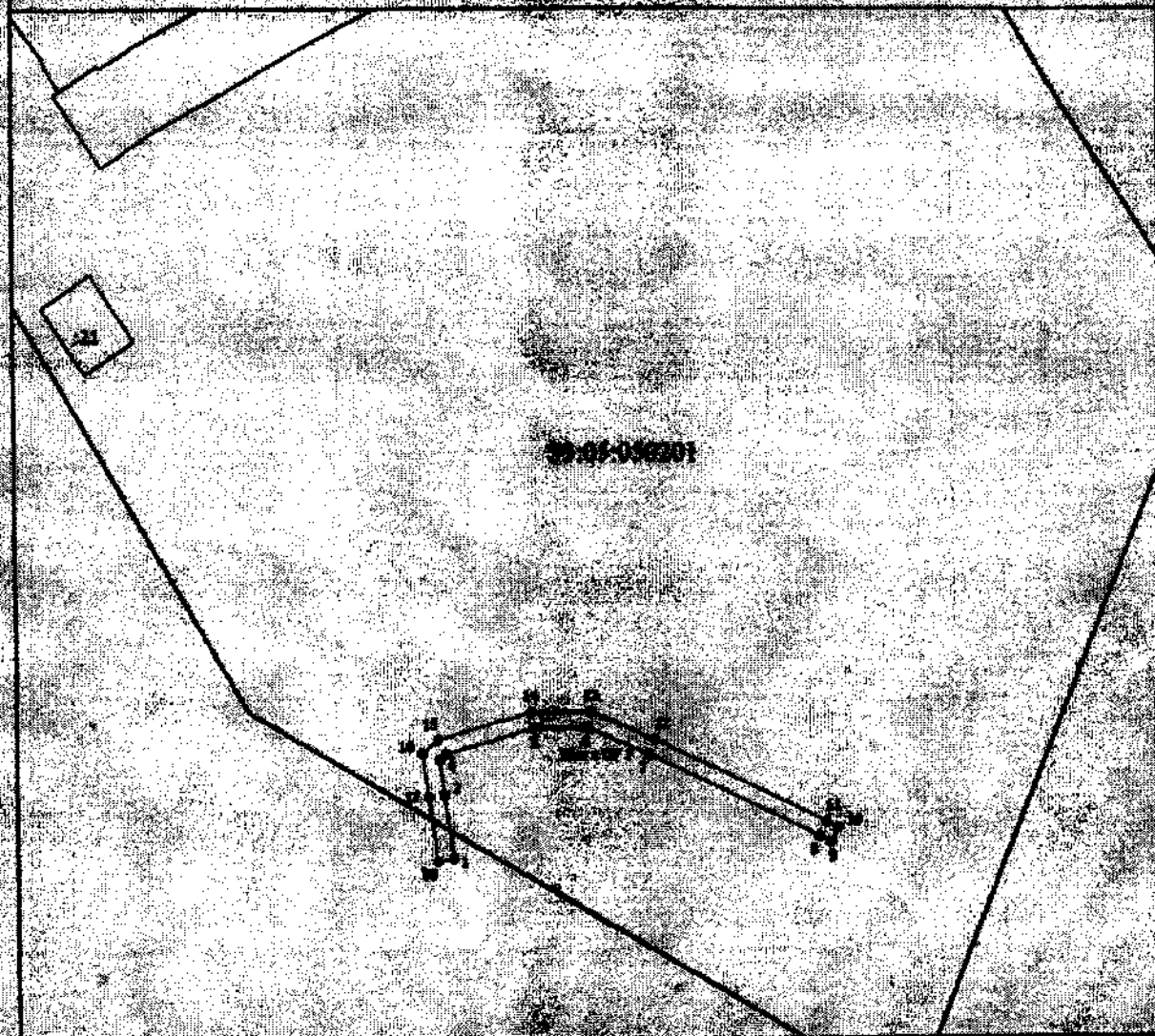
Обозначение характерных точек границ	Координаты, м		Метод определения координат характерной точки	Средняя квадратическая погрешность положения характерной точки (M _t), м	Описание обозначения точки на местности (при наличии)
	X	Y			
1	2	3	4	5	6
1	227046.67	225973.12	Картометрический метод	0.1	Закрепление отсутствует
2	227062.51	225970.95	Картометрический метод	0.1	Закрепление отсутствует
3	227071.32	225969.75	Картометрический метод	0.1	Закрепление отсутствует
4	227072.74	225971.35	Картометрический метод	0.1	Закрепление отсутствует
5	227078.79	225993.38	Картометрический метод	0.1	Закрепление отсутствует
6	227078.81	226006.70	Картометрический метод	0.1	Закрепление отсутствует
7	227072.15	226022.14	Картометрический метод	0.1	Закрепление отсутствует
8	227051.52	226064.68	Картометрический метод	0.1	Закрепление отсутствует
9	227050.02	226067.61	Картометрический метод	0.1	Закрепление отсутствует
10	227053.58	226069.44	Картометрический метод	0.1	Закрепление отсутствует
11	227055.10	226066.47	Картометрический метод	0.1	Закрепление отсутствует
12	227075.79	226023.81	Картометрический метод	0.1	Закрепление отсутствует
13	227082.81	226007.52	Картометрический метод	0.1	Закрепление отсутствует
14	227082.79	225992.84	Картометрический метод	0.1	Закрепление отсутствует
15	227076.35	225969.40	Картометрический метод	0.1	Закрепление отсутствует
16	227072.91	225965.50	Картометрический метод	0.1	Закрепление отсутствует
17	227061.98	225966.99	Картометрический метод	0.1	Закрепление отсутствует
18	227046.12	225969.16	Картометрический метод	0.1	Закрепление отсутствует
1	227046.67	225973.12	Картометрический метод	0.1	Закрепление отсутствует

3. Сведения о характерных точках части (частей) границы объекта

Обозначение характерных точек части границы	Координаты, м		Метод определения координат характерной точки	Средняя квадратическая погрешность положения характерной точки (M _t), м	Описание обозначения точки на местности (при наличии)
	X	Y			
1	2	3	4	5	6
-	-	-	-	-	-

Лист 4

План границ объекта



1:500

Условные обозначения

- Визуально образованная часть границы, сведения о которой достижимы для определения ее местоположения
- Зона с ОУ 1 - Зона с особыми условиями использования территории Зона с ОУ 1
- 1 - Обозначение новой характерной точки
- :100 - Кадастровый номер земельного участка
- Существующая часть границы, сведения о которой достижимы для определения ее местоположения
- Граница земельного участка
- 31:01:00001 - Кадастровый номер

Подпись



Дата

1. 12. 10

Масштаб: 1:500 (или другой) лист составленного плана земельного участка

**Текстовое описание местоположения границ
населенных пунктов, территориальных зон, особо охраняемых природных
территорий, зон с особыми условиями использования территорий**

Прохождение границы		Описание прохождения границы
от точки	до точки	
1	2	3
1	2	в границах МО Селецкое(сельское поселение)
2	3	в границах МО Селецкое(сельское поселение)
3	4	в границах МО Селецкое(сельское поселение)
4	5	в границах МО Селецкое(сельское поселение)
5	6	в границах МО Селецкое(сельское поселение)
6	7	в границах МО Селецкое(сельское поселение)
7	8	в границах МО Селецкое(сельское поселение)
8	9	в границах МО Селецкое(сельское поселение)
9	10	в границах МО Селецкое(сельское поселение)
10	11	в границах МО Селецкое(сельское поселение)
11	12	в границах МО Селецкое(сельское поселение)
12	13	в границах МО Селецкое(сельское поселение)
13	14	в границах МО Селецкое(сельское поселение)
14	15	в границах МО Селецкое(сельское поселение)
15	16	в границах МО Селецкое(сельское поселение)
16	17	в границах МО Селецкое(сельское поселение)
17	18	в границах МО Селецкое(сельское поселение)
18	1	в границах МО Селецкое(сельское поселение)

ОПИСАНИЕ МЕСТОПОЛОЖЕНИЯ ГРАНИЦ**Зона с особыми условиями использования территории-охранная зона
объекта: "Газопровод низкого давления, ШРП с.Троица-Берег"**

(наименование объекта, местоположение границ которого описано (далее - объект))

Раздел 1**Сведения об объекте**

№ п/п	Характеристики объекта	Описание характеристик
1	2	3
1.	Местоположение объекта	601291, Владимирская область, район Суздальский, село Троица-Берег
2.	Площадь объекта +/- величина погрешности определения площади (Р +/- Дельта Р)	10220 +/- 35 м ²
3.	Иные характеристики объекта	-

Раздел 2

Сведения о местоположении границ объекта

1. Система координат МСК-33

2. Сведения о характерных точках границ объекта

Обозначение характерных точек границ	Координаты, м		Метод определения координат характерной точки	Средняя квадратическая погрешность положения характерной точки (M), м	Описание обозначения точки на местности (при наличии)
	X	Y			
1	2	3	4	5	6
1	226791.93	225629.24	Картометрический метод	0.1	Закрепление отсутствует
2	226800.92	225640.58	Картометрический метод	0.1	Закрепление отсутствует
3	226842.49	225699.57	Картометрический метод	0.1	Закрепление отсутствует
4	226873.15	225742.36	Картометрический метод	0.1	Закрепление отсутствует
5	226877.03	225740.17	Картометрический метод	0.1	Закрепление отсутствует
6	226891.38	225761.89	Картометрический метод	0.1	Закрепление отсутствует
7	226908.15	225787.16	Картометрический метод	0.1	Закрепление отсутствует
8	226929.01	225806.91	Картометрический метод	0.1	Закрепление отсутствует
9	226972.16	225868.45	Картометрический метод	0.1	Закрепление отсутствует
10	226992.66	225899.11	Картометрический метод	0.1	Закрепление отсутствует
11	227005.88	225917.82	Картометрический метод	0.1	Закрепление отсутствует
12	227037.04	225962.69	Картометрический метод	0.1	Закрепление отсутствует
13	227029.08	225968.07	Картометрический метод	0.1	Закрепление отсутствует
14	227042.73	225988.24	Картометрический метод	0.1	Закрепление отсутствует
15	227060.43	225976.26	Картометрический метод	0.1	Закрепление отсутствует
16	227134.85	225976.48	Картометрический метод	0.1	Закрепление отсутствует
17	227136.19	225977.97	Картометрический метод	0.1	Закрепление отсутствует
18	227150.69	225968.61	Картометрический метод	0.1	Закрепление отсутствует
19	227160.50	225962.17	Картометрический метод	0.1	Закрепление отсутствует
20	227214.30	225921.81	Картометрический метод	0.1	Закрепление отсутствует
21	227231.91	225909.27	Картометрический метод	0.1	Закрепление отсутствует
22	227232.73	225908.68	Картометрический метод	0.1	Закрепление отсутствует

2. Сведения о характерных точках границ объекта

Обозначение характерных точек границ	Координаты, м		Метод определения координат характерной точки	Средняя квадратическая погрешность положения характерной точки (Мс), м	Описание обозначения точки на местности (при наличии)
	X	Y			
1	2	3	4	5	6
23	227260.52	225888.69	Картометрический метод	0.1	Закрепление отсутствует
24	227269.71	225882.07	Картометрический метод	0.1	Закрепление отсутствует
25	227273.91	225879.23	Картометрический метод	0.1	Закрепление отсутствует
26	227274.68	225880.36	Картометрический метод	0.1	Закрепление отсутствует
27	227277.99	225878.12	Картометрический метод	0.1	Закрепление отсутствует
28	227277.24	225877.02	Картометрический метод	0.1	Закрепление отсутствует
29	227294.89	225864.19	Картометрический метод	0.1	Закрепление отсутствует
30	227300.80	225859.88	Картометрический метод	0.1	Закрепление отсутствует
31	227298.17	225855.62	Картометрический метод	0.1	Закрепление отсутствует
32	227310.86	225846.29	Картометрический метод	0.1	Закрепление отсутствует
33	227329.50	225832.38	Картометрический метод	0.1	Закрепление отсутствует
34	227344.82	225820.74	Картометрический метод	0.1	Закрепление отсутствует
35	227365.80	225805.38	Картометрический метод	0.1	Закрепление отсутствует
36	227362.95	225800.92	Картометрический метод	0.1	Закрепление отсутствует
37	227375.37	225791.29	Картометрический метод	0.1	Закрепление отсутствует
38	227385.01	225783.79	Картометрический метод	0.1	Закрепление отсутствует
39	227395.77	225776.85	Картометрический метод	0.1	Закрепление отсутствует
40	227414.43	225765.32	Картометрический метод	0.1	Закрепление отсутствует
41	227429.36	225756.25	Картометрический метод	0.1	Закрепление отсутствует
42	227434.75	225766.65	Картометрический метод	0.1	Закрепление отсутствует
43	227458.29	225753.27	Картометрический метод	0.1	Закрепление отсутствует
44	227454.78	225746.81	Картометрический метод	0.1	Закрепление отсутствует
45	227463.83	225741.02	Картометрический метод	0.1	Закрепление отсутствует
46	227469.33	225737.02	Картометрический метод	0.1	Закрепление отсутствует
47	227489.66	225723.08	Картометрический метод	0.1	Закрепление отсутствует
48	227516.81	225704.14	Картометрический метод	0.1	Закрепление отсутствует

2. Сведения о характерных точках границ объекта

Обозначение характерных точек границ	Координаты, м		Метод определения координат характерной точки	Средняя квадратическая погрешность положения характерной точки (M _t), м	Описание обозначения точки на местности (при наличии)
	X	Y			
1	2	3	4	5	6
49	227514.52	225700.86	Картометрический метод	0.1	Закрепление отсутствует
50	227487.39	225719.79	Картометрический метод	0.1	Закрепление отсутствует
51	227467.02	225733.75	Картометрический метод	0.1	Закрепление отсутствует
52	227461.57	225737.71	Картометрический метод	0.1	Закрепление отсутствует
53	227449.49	225745.45	Картометрический метод	0.1	Закрепление отсутствует
54	227452.90	225751.73	Картометрический метод	0.1	Закрепление отсутствует
55	227436.39	225761.12	Картометрический метод	0.1	Закрепление отсутствует
56	227430.95	225750.61	Картометрический метод	0.1	Закрепление отсутствует
57	227412.34	225761.91	Картометрический метод	0.1	Закрепление отсутствует
58	227393.64	225773.47	Картометрический метод	0.1	Закрепление отсутствует
59	227382.69	225780.53	Картометрический метод	0.1	Закрепление отсутствует
60	227372.92	225788.13	Картометрический метод	0.1	Закрепление отсутствует
61	227360.68	225797.62	Картометрический метод	0.1	Закрепление отсутствует
62	227350.47	225783.63	Картометрический метод	0.1	Закрепление отсутствует
63	227323.29	225752.63	Картометрический метод	0.1	Закрепление отсутствует
64	227311.23	225738.87	Картометрический метод	0.1	Закрепление отсутствует
65	227323.96	225730.88	Картометрический метод	0.1	Закрепление отсутствует
66	227365.41	225707.54	Картометрический метод	0.1	Закрепление отсутствует
67	227411.55	225678.14	Картометрический метод	0.1	Закрепление отсутствует
68	227409.40	225674.76	Картометрический метод	0.1	Закрепление отсутствует
69	227363.35	225704.11	Картометрический метод	0.1	Закрепление отсутствует
70	227321.91	225727.44	Картометрический метод	0.1	Закрепление отсутствует
71	227307.10	225736.73	Картометрический метод	0.1	Закрепление отсутствует
72	227271.83	225759.26	Картометрический метод	0.1	Закрепление отсутствует
73	227253.69	225770.43	Картометрический метод	0.1	Закрепление отсутствует
74	227249.92	225772.70	Картометрический метод	0.1	Закрепление отсутствует

2. Сведения о характерных точках границ объекта

Обозначение характерных точек границ	Координаты, м		Метод определения координат характерной точки	Средняя квадратическая погрешность положения характерной точки (M _t), м	Описание обозначения точки на местности (при наличии)
	X	Y			
1	2	3	4	5	6
75	227251.98	225776.13	Картометрический метод	0.1	Закрепление отсутствует
76	227255.77	225773.85	Картометрический метод	0.1	Закрепление отсутствует
77	227273.96	225762.65	Картометрический метод	0.1	Закрепление отсутствует
78	227307.80	225741.03	Картометрический метод	0.1	Закрепление отсутствует
79	227320.28	225755.26	Картометрический метод	0.1	Закрепление отсутствует
80	227347.35	225786.13	Картометрический метод	0.1	Закрепление отсутствует
81	227358.63	225801.59	Картометрический метод	0.1	Закрепление отсутствует
82	227360.41	225804.37	Картометрический метод	0.1	Закрепление отсутствует
83	227342.43	225817.53	Картометрический метод	0.1	Закрепление отсутствует
84	227327.09	225829.19	Картометрический метод	0.1	Закрепление отсутствует
85	227308.48	225843.08	Картометрический метод	0.1	Закрепление отсутствует
86	227292.83	225854.58	Картометрический метод	0.1	Закрепление отсутствует
87	227295.45	225858.83	Картометрический метод	0.1	Закрепление отсутствует
88	227292.54	225860.95	Картометрический метод	0.1	Закрепление отсутствует
89	227273.48	225874.81	Картометрический метод	0.1	Закрепление отсутствует
90	227272.92	225875.08	Картометрический метод	0.1	Закрепление отсутствует
91	227267.42	225878.79	Картометрический метод	0.1	Закрепление отсутствует
92	227258.18	225885.44	Картометрический метод	0.1	Закрепление отсутствует
93	227230.40	225905.43	Картометрический метод	0.1	Закрепление отсутствует
94	227229.59	225906.01	Картометрический метод	0.1	Закрепление отсутствует
95	227211.94	225918.58	Картометрический метод	0.1	Закрепление отсутствует
96	227160.30	225957.33	Картометрический метод	0.1	Закрепление отсутствует
97	227151.81	225935.90	Картометрический метод	0.1	Закрепление отсутствует
98	227123.82	225883.61	Картометрический метод	0.1	Закрепление отсутствует
99	227115.67	225871.18	Картометрический метод	0.1	Закрепление отсутствует
100	227098.96	225844.92	Картометрический метод	0.1	Закрепление отсутствует

2. Сведения о характерных точках границ объекта

Обозначение характерных точек границ	Координаты, м		Метод определения координат характерной точки	Средняя квадратическая погрешность положения характерной точки (Мг), м	Описание обозначения точки на местности (при наличии)
	X	Y			
1	2	3	4	5	6
101	227091.94	225834.11	Картометрический метод	0.1	Закрепление отсутствует
102	227076.37	225809.31	Картометрический метод	0.1	Закрепление отсутствует
103	227072.14	225803.06	Картометрический метод	0.1	Закрепление отсутствует
104	227074.91	225801.09	Картометрический метод	0.1	Закрепление отсутствует
105	227067.20	225789.27	Картометрический метод	0.1	Закрепление отсутствует
106	227041.31	225751.11	Картометрический метод	0.1	Закрепление отсутствует
107	227029.01	225732.78	Картометрический метод	0.1	Закрепление отсутствует
108	227013.61	225709.36	Картометрический метод	0.1	Закрепление отсутствует
109	226941.85	225616.21	Картометрический метод	0.1	Закрепление отсутствует
110	226934.90	225607.51	Картометрический метод	0.1	Закрепление отсутствует
111	226915.59	225583.75	Картометрический метод	0.1	Закрепление отсутствует
112	226901.02	225594.99	Картометрический метод	0.1	Закрепление отсутствует
113	226894.50	225589.21	Картометрический метод	0.1	Закрепление отсутствует
114	226867.10	225554.88	Картометрический метод	0.1	Закрепление отсутствует
115	226866.56	225554.29	Картометрический метод	0.1	Закрепление отсутствует
116	226855.08	225541.18	Картометрический метод	0.1	Закрепление отсутствует
117	226851.50	225537.41	Картометрический метод	0.1	Закрепление отсутствует
118	226824.82	225512.52	Картометрический метод	0.1	Закрепление отсутствует
119	226793.02	225482.29	Картометрический метод	0.1	Закрепление отсутствует
120	226788.43	225477.41	Картометрический метод	0.1	Закрепление отсутствует
121	226765.59	225456.36	Картометрический метод	0.1	Закрепление отсутствует
122	226765.23	225456.11	Картометрический метод	0.1	Закрепление отсутствует
123	226763.49	225454.58	Картометрический метод	0.1	Закрепление отсутствует
124	226734.11	225426.65	Картометрический метод	0.1	Закрепление отсутствует
125	226714.47	225409.45	Картометрический метод	0.1	Закрепление отсутствует
126	226713.15	225408.19	Картометрический метод	0.1	Закрепление отсутствует

2. Сведения о характерных точках границ объекта

Обозначение характерных точек границ	Координаты, м		Метод определения координат характерной точки	Средняя квадратическая погрешность положения характерной точки (М), м	Описание обозначения точки на местности (при наличии)
	X	Y			
1	2	3	4	5	6
127	226682.42	225380.20	Картометрический метод	0.1	Закрепление отсутствует
128	226673.99	225372.34	Картометрический метод	0.1	Закрепление отсутствует
129	226668.17	225367.22	Картометрический метод	0.1	Закрепление отсутствует
130	226624.76	225319.75	Картометрический метод	0.1	Закрепление отсутствует
131	226621.81	225322.45	Картометрический метод	0.1	Закрепление отсутствует
132	226665.36	225370.08	Картометрический метод	0.1	Закрепление отсутствует
133	226671.31	225375.30	Картометрический метод	0.1	Закрепление отсутствует
134	226678.12	225381.67	Картометрический метод	0.1	Закрепление отсутствует
135	226674.32	225385.19	Картометрический метод	0.1	Закрепление отсутствует
136	226668.98	225390.06	Картометрический метод	0.1	Закрепление отсутствует
137	226642.64	225428.07	Картометрический метод	0.1	Закрепление отсутствует
138	226638.91	225431.08	Картометрический метод	0.1	Закрепление отсутствует
139	226623.56	225415.48	Картометрический метод	0.1	Закрепление отсутствует
140	226620.88	225413.26	Картометрический метод	0.1	Закрепление отсутствует
141	226617.44	225410.71	Картометрический метод	0.1	Закрепление отсутствует
142	226606.52	225397.91	Картометрический метод	0.1	Закрепление отсутствует
143	226580.79	225375.44	Картометрический метод	0.1	Закрепление отсутствует
144	226578.16	225378.45	Картометрический метод	0.1	Закрепление отсутствует
145	226603.67	225400.73	Картометрический метод	0.1	Закрепление отсутствует
146	226614.69	225413.65	Картометрический метод	0.1	Закрепление отсутствует
147	226618.41	225416.41	Картометрический метод	0.1	Закрепление отсутствует
148	226620.86	225418.43	Картометрический метод	0.1	Закрепление отсутствует
149	226638.61	225436.48	Картометрический метод	0.1	Закрепление отсутствует
150	226643.98	225432.14	Картометрический метод	0.1	Закрепление отсутствует
151	226654.49	225442.70	Картометрический метод	0.1	Закрепление отсутствует
152	226657.33	225439.88	Картометрический метод	0.1	Закрепление отсутствует

2. Сведения о характерных точках границ объекта

Обозначение характерных точек границ	Координаты, м		Метод определения координат характерной точки	Средняя квадратическая погрешность положения характерной точки (M _t), м	Описание обозначения точки на местности (при наличии)
	X	Y			
1	2	3	4	5	6
153	226646.71	225429.22	Картометрический метод	0.1	Закрепление отсутствует
154	226671.50	225393.43	Картометрический метод	0.1	Закрепление отсутствует
155	226677.06	225388.10	Картометрический метод	0.1	Закрепление отсутствует
156	226681.07	225384.39	Картометрический метод	0.1	Закрепление отсутствует
157	226710.43	225411.12	Картометрический метод	0.1	Закрепление отсутствует
158	226711.78	225412.40	Картометрический метод	0.1	Закрепление отсутствует
159	226731.41	225429.60	Картометрический метод	0.1	Закрепление отсутствует
160	226760.79	225457.53	Картометрический метод	0.1	Закрепление отсутствует
161	226761.15	225457.86	Картометрический метод	0.1	Закрепление отсутствует
162	226751.91	225464.96	Картометрический метод	0.1	Закрепление отсутствует
163	226743.90	225470.87	Картометрический метод	0.1	Закрепление отсутствует
164	226717.64	225499.28	Картометрический метод	0.1	Закрепление отсутствует
165	226696.16	225478.54	Картометрический метод	0.1	Закрепление отсутствует
166	226693.38	225481.42	Картометрический метод	0.1	Закрепление отсутствует
167	226716.33	225503.58	Картометрический метод	0.1	Закрепление отсутствует
168	226729.84	225517.10	Картометрический метод	0.1	Закрепление отсутствует
169	226746.52	225534.04	Картометрический метод	0.1	Закрепление отсутствует
170	226749.37	225531.23	Картометрический метод	0.1	Закрепление отсутствует
171	226732.68	225514.28	Картометрический метод	0.1	Закрепление отсутствует
172	226720.50	225502.09	Картометрический метод	0.1	Закрепление отсутствует
173	226746.48	225474.07	Картометрический метод	0.1	Закрепление отсутствует
174	226754.33	225468.15	Картометрический метод	0.1	Закрепление отсутствует
175	226764.22	225460.54	Картометрический метод	0.1	Закрепление отсутствует
176	226785.61	225480.25	Картометрический метод	0.1	Закрепление отсутствует
177	226790.18	225485.11	Картометрический метод	0.1	Закрепление отсутствует
178	226822.08	225515.43	Картометрический метод	0.1	Закрепление отсутствует

2. Сведения о характерных точках границ объекта

Обозначение характерных точек границ	Координаты, м		Метод определения координат характерной точки	Средняя квадратическая погрешность положения характерной точки (M), м	Описание обозначения точки на местности (при наличии)
	X	Y			
1	2	3	4	5	6
179	226848.68	225540.26	Картометрический метод	0.1	Закрепление отсутствует
180	226852.13	225543.88	Картометрический метод	0.1	Закрепление отсутствует
181	226863.59	225556.98	Картометрический метод	0.1	Закрепление отсутствует
182	226864.07	225557.49	Картометрический метод	0.1	Закрепление отсутствует
183	226891.59	225591.98	Картометрический метод	0.1	Закрепление отсутствует
184	226900.85	225600.17	Картометрический метод	0.1	Закрепление отсутствует
185	226914.95	225589.30	Картометрический метод	0.1	Закрепление отсутствует
186	226931.78	225610.02	Картометрический метод	0.1	Закрепление отсутствует
187	226938.70	225618.67	Картометрический метод	0.1	Закрепление отсутствует
188	227010.35	225711.68	Картометрический метод	0.1	Закрепление отсутствует
189	227025.68	225734.99	Картометрический метод	0.1	Закрепление отсутствует
190	227037.99	225753.35	Картометрический метод	0.1	Закрепление отсутствует
191	227063.87	225791.49	Картометрический метод	0.1	Закрепление отсутствует
192	227069.46	225800.05	Картометрический метод	0.1	Закрепление отсутствует
193	227066.64	225802.06	Картометрический метод	0.1	Закрепление отсутствует
194	227073.01	225811.50	Картометрический метод	0.1	Закрепление отсутствует
195	227088.57	225836.27	Картометрический метод	0.1	Закрепление отсутствует
196	227095.59	225847.09	Картометрический метод	0.1	Закрепление отсутствует
197	227112.31	225873.35	Картометрический метод	0.1	Закрепление отсутствует
198	227120.38	225885.65	Картометрический метод	0.1	Закрепление отсутствует
199	227148.18	225937.59	Картометрический метод	0.1	Закрепление отсутствует
200	227156.94	225959.72	Картометрический метод	0.1	Закрепление отсутствует
201	227148.51	225965.26	Картометрический метод	0.1	Закрепление отсутствует
202	227136.89	225972.76	Картометрический метод	0.1	Закрепление отсутствует
203	227136.63	225972.48	Картометрический метод	0.1	Закрепление отсутствует
204	227059.60	225972.26	Картометрический метод	0.1	Закрепление отсутствует

2. Сведения о характерных точках границ объекта

Обозначение характерных точек границ	Координаты, м		Метод определения координат характерной точки	Средняя квадратическая погрешность положения характерной точки (Mf), м	Описание обозначения точки на местности (при наличии)
	X	Y			
1	2	3	4	5	6
205	227048.07	225955.22	Картометрический метод	0.1	Закрепление отсутствует
206	227040.35	225960.45	Картометрический метод	0.1	Закрепление отсутствует
207	227009.15	225915.53	Картометрический метод	0.1	Закрепление отсутствует
208	226995.95	225896.84	Картометрический метод	0.1	Закрепление отсутствует
209	226975.46	225866.19	Картометрический метод	0.1	Закрепление отсутствует
210	226932.06	225804.28	Картометрический метод	0.1	Закрепление отсутствует
211	226911.23	225784.57	Картометрический метод	0.1	Закрепление отсутствует
212	226894.72	225759.68	Картометрический метод	0.1	Закрепление отсутствует
213	226878.31	225734.86	Картометрический метод	0.1	Закрепление отсутствует
214	226874.31	225737.11	Картометрический метод	0.1	Закрепление отсутствует
215	226845.75	225697.25	Картометрический метод	0.1	Закрепление отсутствует
216	226804.13	225638.19	Картометрический метод	0.1	Закрепление отсутствует
217	226795.06	225626.76	Картометрический метод	0.1	Закрепление отсутствует
1	226791.93	225629.24	Картометрический метод	0.1	Закрепление отсутствует

3. Сведения о характерных точках части (частей) границы объекта

Обозначение характерных точек части границы	Координаты, м		Метод определения координат характерной точки	Средняя квадратическая погрешность положения характерной точки (Mf), м	Описание обозначения точки на местности (при наличии)
	X	Y			
1	2	3	4	5	6
-	-	-	-	-	-

Рисунг 4

План территории



Условные обозначения

- Видно образованная территория, границы с которой рассмотрены для определения ее местоположения
- Зона с ОУ 1 - Зона с особыми условиями использования территории Зона с ОУ 1
- 1 - Обозначение земель коммунального назначения
- 8 - Кадастровый номер земельного участка
- Существующие части границ, нанесенные в ЕГРН сведения о которых рассмотрены для определения ее местоположения

12.04.2018



Подпись

Дата 7. 12. 2018

**Текстовое описание местоположения границ
населенных пунктов, территориальных зон, особо охраняемых природных
территорий, зон с особыми условиями использования территорий**

Прохождение границы		Описание прохождения границы
от точки	до точки	
1	2	3
1	2	в границах МО Селецкое с/п
2	3	в границах МО Селецкое с/п
3	4	в границах МО Селецкое с/п
4	5	в границах МО Селецкое с/п
5	6	в границах МО Селецкое с/п
6	7	в границах МО Селецкое с/п
7	8	в границах МО Селецкое с/п
8	9	в границах МО Селецкое с/п
9	10	в границах МО Селецкое с/п
10	11	в границах МО Селецкое с/п
11	12	в границах МО Селецкое с/п
12	13	в границах МО Селецкое с/п
13	14	в границах МО Селецкое с/п
14	15	в границах МО Селецкое с/п
15	16	в границах МО Селецкое с/п
16	17	в границах МО Селецкое с/п
17	18	в границах МО Селецкое с/п
18	19	в границах МО Селецкое с/п
19	20	в границах МО Селецкое с/п
20	21	в границах МО Селецкое с/п
21	22	в границах МО Селецкое с/п
22	23	в границах МО Селецкое с/п
23	24	в границах МО Селецкое с/п
24	25	в границах МО Селецкое с/п
25	26	в границах МО Селецкое с/п
26	27	в границах МО Селецкое с/п
27	28	в границах МО Селецкое с/п
28	29	в границах МО Селецкое с/п
29	30	в границах МО Селецкое с/п
30	31	в границах МО Селецкое с/п
31	32	в границах МО Селецкое с/п
32	33	в границах МО Селецкое с/п
33	34	в границах МО Селецкое с/п
34	35	в границах МО Селецкое с/п
35	36	в границах МО Селецкое с/п
36	37	в границах МО Селецкое с/п

**Текстовое описание местоположения границ
населенных пунктов, территориальных зон, особо охраняемых природных
территорий, зон с особыми условиями использования территорий**

Прохождение границы		Описание прохождения границы
от точки	до точки	
1	2	3
37	38	в границах МО Селецкое с/п
38	39	в границах МО Селецкое с/п
39	40	в границах МО Селецкое с/п
40	41	в границах МО Селецкое с/п
41	42	в границах МО Селецкое с/п
42	43	в границах МО Селецкое с/п
43	44	в границах МО Селецкое с/п
44	45	в границах МО Селецкое с/п
45	46	в границах МО Селецкое с/п
46	47	в границах МО Селецкое с/п
47	48	в границах МО Селецкое с/п
48	49	в границах МО Селецкое с/п
49	50	в границах МО Селецкое с/п
50	51	в границах МО Селецкое с/п
51	52	в границах МО Селецкое с/п
52	53	в границах МО Селецкое с/п
53	54	в границах МО Селецкое с/п
54	55	в границах МО Селецкое с/п
55	56	в границах МО Селецкое с/п
56	57	в границах МО Селецкое с/п
57	58	в границах МО Селецкое с/п
58	59	в границах МО Селецкое с/п
59	60	в границах МО Селецкое с/п
60	61	в границах МО Селецкое с/п
61	62	в границах МО Селецкое с/п
62	63	в границах МО Селецкое с/п
63	64	в границах МО Селецкое с/п
64	65	в границах МО Селецкое с/п
65	66	в границах МО Селецкое с/п
66	67	в границах МО Селецкое с/п
67	68	в границах МО Селецкое с/п
68	69	в границах МО Селецкое с/п
69	70	в границах МО Селецкое с/п
70	71	в границах МО Селецкое с/п
71	72	в границах МО Селецкое с/п
72	73	в границах МО Селецкое с/п

**Текстовое описание местоположения границ
населенных пунктов, территориальных зон, особо охраняемых природных
территорий, зон с особыми условиями использования территорий**

Прохождение границы		Описание прохождения границы
от точки	до точки	
1	2	3
73	74	в границах МО Селецкое с/п
74	75	в границах МО Селецкое с/п
75	76	в границах МО Селецкое с/п
76	77	в границах МО Селецкое с/п
77	78	в границах МО Селецкое с/п
78	79	в границах МО Селецкое с/п
79	80	в границах МО Селецкое с/п
80	81	в границах МО Селецкое с/п
81	82	в границах МО Селецкое с/п
82	83	в границах МО Селецкое с/п
83	84	в границах МО Селецкое с/п
84	85	в границах МО Селецкое с/п
85	86	в границах МО Селецкое с/п
86	87	в границах МО Селецкое с/п
87	88	в границах МО Селецкое с/п
88	89	в границах МО Селецкое с/п
89	90	в границах МО Селецкое с/п
90	91	в границах МО Селецкое с/п
91	92	в границах МО Селецкое с/п
92	93	в границах МО Селецкое с/п
93	94	в границах МО Селецкое с/п
94	95	в границах МО Селецкое с/п
95	96	в границах МО Селецкое с/п
96	97	в границах МО Селецкое с/п
97	98	в границах МО Селецкое с/п
98	99	в границах МО Селецкое с/п
99	100	в границах МО Селецкое с/п
100	101	в границах МО Селецкое с/п
101	102	в границах МО Селецкое с/п
102	103	в границах МО Селецкое с/п
103	104	в границах МО Селецкое с/п
104	105	в границах МО Селецкое с/п
105	106	в границах МО Селецкое с/п
106	107	в границах МО Селецкое с/п
107	108	в границах МО Селецкое с/п
108	109	в границах МО Селецкое с/п

**Текстовое описание местоположения границ
населенных пунктов, территориальных зон, особо охраняемых природных
территорий, зон с особыми условиями использования территорий**

Прохождение границы		Описание прохождения границы
от точки	до точки	
1	2	3
109	110	в границах МО Селецкое с/п
110	111	в границах МО Селецкое с/п
111	112	в границах МО Селецкое с/п
112	113	в границах МО Селецкое с/п
113	114	в границах МО Селецкое с/п
114	115	в границах МО Селецкое с/п
115	116	в границах МО Селецкое с/п
116	117	в границах МО Селецкое с/п
117	118	в границах МО Селецкое с/п
118	119	в границах МО Селецкое с/п
119	120	в границах МО Селецкое с/п
120	121	в границах МО Селецкое с/п
121	122	в границах МО Селецкое с/п
122	123	в границах МО Селецкое с/п
123	124	в границах МО Селецкое с/п
124	125	в границах МО Селецкое с/п
125	126	в границах МО Селецкое с/п
126	127	в границах МО Селецкое с/п
127	128	в границах МО Селецкое с/п
128	129	в границах МО Селецкое с/п
129	130	в границах МО Селецкое с/п
130	131	в границах МО Селецкое с/п
131	132	в границах МО Селецкое с/п
132	133	в границах МО Селецкое с/п
133	134	в границах МО Селецкое с/п
134	135	в границах МО Селецкое с/п
135	136	в границах МО Селецкое с/п
136	137	в границах МО Селецкое с/п
137	138	в границах МО Селецкое с/п
138	139	в границах МО Селецкое с/п
139	140	в границах МО Селецкое с/п
140	141	в границах МО Селецкое с/п
141	142	в границах МО Селецкое с/п
142	143	в границах МО Селецкое с/п
143	144	в границах МО Селецкое с/п
144	145	в границах МО Селецкое с/п

**Текстовое описание местоположения границ
населенных пунктов, территориальных зон, особо охраняемых природных
территорий, зон с особыми условиями использования территорий**

Прохождение границы		Описание прохождения границы
от точки	до точки	
1	2	3
145	146	в границах МО Селецкое с/п
146	147	в границах МО Селецкое с/п
147	148	в границах МО Селецкое с/п
148	149	в границах МО Селецкое с/п
149	150	в границах МО Селецкое с/п
150	151	в границах МО Селецкое с/п
151	152	в границах МО Селецкое с/п
152	153	в границах МО Селецкое с/п
153	154	в границах МО Селецкое с/п
154	155	в границах МО Селецкое с/п
155	156	в границах МО Селецкое с/п
156	157	в границах МО Селецкое с/п
157	158	в границах МО Селецкое с/п
158	159	в границах МО Селецкое с/п
159	160	в границах МО Селецкое с/п
160	161	в границах МО Селецкое с/п
161	162	в границах МО Селецкое с/п
162	163	в границах МО Селецкое с/п
163	164	в границах МО Селецкое с/п
164	165	в границах МО Селецкое с/п
165	166	в границах МО Селецкое с/п
166	167	в границах МО Селецкое с/п
167	168	в границах МО Селецкое с/п
168	169	в границах МО Селецкое с/п
169	170	в границах МО Селецкое с/п
170	171	в границах МО Селецкое с/п
171	172	в границах МО Селецкое с/п
172	173	в границах МО Селецкое с/п
173	174	в границах МО Селецкое с/п
174	175	в границах МО Селецкое с/п
175	176	в границах МО Селецкое с/п
176	177	в границах МО Селецкое с/п
177	178	в границах МО Селецкое с/п
178	179	в границах МО Селецкое с/п
179	180	в границах МО Селецкое с/п
180	181	в границах МО Селецкое с/п

**Текстовое описание местоположения границ
населенных пунктов, территориальных зон, особо охраняемых природных
территорий, зон с особыми условиями использования территорий**

Прохождение границы		Описание прохождения границы
от точки	до точки	
1	2	3
181	182	в границах МО Селецкое с/п
182	183	в границах МО Селецкое с/п
183	184	в границах МО Селецкое с/п
184	185	в границах МО Селецкое с/п
185	186	в границах МО Селецкое с/п
186	187	в границах МО Селецкое с/п
187	188	в границах МО Селецкое с/п
188	189	в границах МО Селецкое с/п
189	190	в границах МО Селецкое с/п
190	191	в границах МО Селецкое с/п
191	192	в границах МО Селецкое с/п
192	193	в границах МО Селецкое с/п
193	194	в границах МО Селецкое с/п
194	195	в границах МО Селецкое с/п
195	196	в границах МО Селецкое с/п
196	197	в границах МО Селецкое с/п
197	198	в границах МО Селецкое с/п
198	199	в границах МО Селецкое с/п
199	200	в границах МО Селецкое с/п
200	201	в границах МО Селецкое с/п
201	202	в границах МО Селецкое с/п
202	203	в границах МО Селецкое с/п
203	204	в границах МО Селецкое с/п
204	205	в границах МО Селецкое с/п
205	206	в границах МО Селецкое с/п
206	207	в границах МО Селецкое с/п
207	208	в границах МО Селецкое с/п
208	209	в границах МО Селецкое с/п
209	210	в границах МО Селецкое с/п
210	211	в границах МО Селецкое с/п
211	212	в границах МО Селецкое с/п
212	213	в границах МО Селецкое с/п
213	214	в границах МО Селецкое с/п
214	215	в границах МО Селецкое с/п
215	216	в границах МО Селецкое с/п
216	217	в границах МО Селецкое с/п

**Текстовое описание местоположения границ
населенных пунктов, территориальных зон, особо охраняемых природных
территорий, зон с особыми условиями использования территорий**

Прохождение границы		Описание прохождения границы
от точки	до точки	
1	2	3
217	1	в границах МО Селецкое с/п

--	--	--

ОПИСАНИЕ МЕСТОПОЛОЖЕНИЯ ГРАНИЦ

**Зона с особыми условиями использования территории-охранная зона
объекта: "Газопровод", расположенного(местоположение) Владимирская
область, Суздальский район, с. Кидекша**

(наименование объекта, местоположение границ которого описано (далее - объект))

Раздел 1**Сведения об объекте**

№ п/п	Характеристики объекта	Описание характеристик
1	2	3
1.	Местоположение объекта	601293, Владимирская область, район Суздальский, село Кидекша
2.	Площадь объекта +/- величина погрешности определения площади (P +/- Дельта P)	14608 +/- 42 м ²
3.	Иные характеристики объекта	-

Раздел 2

Сведения о местоположении границ объекта

1. Система координат МСК-33

2. Сведения о характерных точках границ объекта

Обозначение характерных точек границ	Координаты, м		Метод определения координат характерной точки	Средняя квадратическая погрешность положения характерной точки (M _t), м	Описание обозначения точки на местности (при наличии)
	X	Y			
1	2	3	4	5	6
1	224335.85	228406.81	Картометрический метод	0.1	Закрепление отсутствует
2	224337.34	228382.81	Картометрический метод	0.1	Закрепление отсутствует
3	224338.05	228368.30	Картометрический метод	0.1	Закрепление отсутствует
4	224338.31	228348.79	Картометрический метод	0.1	Закрепление отсутствует
5	224338.26	228338.50	Картометрический метод	0.1	Закрепление отсутствует
6	224333.85	228338.74	Картометрический метод	0.1	Закрепление отсутствует
7	224333.21	228323.67	Картометрический метод	0.1	Закрепление отсутствует
8	224333.02	228321.15	Картометрический метод	0.1	Закрепление отсутствует
9	224332.51	228314.36	Картометрический метод	0.1	Закрепление отсутствует
10	224343.16	228305.37	Картометрический метод	0.1	Закрепление отсутствует
11	224342.43	228271.55	Картометрический метод	0.1	Закрепление отсутствует
12	224342.00	228242.08	Картометрический метод	0.1	Закрепление отсутствует
13	224341.41	228219.90	Картометрический метод	0.1	Закрепление отсутствует
14	224341.49	228209.86	Картометрический метод	0.1	Закрепление отсутствует
15	224352.58	228209.80	Картометрический метод	0.1	Закрепление отсутствует
16	224352.33	228200.15	Картометрический метод	0.1	Закрепление отсутствует
17	224351.18	228149.51	Картометрический метод	0.1	Закрепление отсутствует
18	224357.23	228137.96	Картометрический метод	0.1	Закрепление отсутствует
19	224357.36	228132.52	Картометрический метод	0.1	Закрепление отсутствует
20	224357.82	228112.26	Картометрический метод	0.1	Закрепление отсутствует
21	224358.07	228101.05	Картометрический метод	0.1	Закрепление отсутствует
22	224359.25	228056.49	Картометрический метод	0.1	Закрепление отсутствует

2. Сведения о характерных точках границ объекта

Обозначение характерных точек границ	Координаты, м		Метод определения координат характерной точки	Средняя квадратическая погрешность положения характерной точки (M _t), м	Описание обозначения точки на местности (при наличии)
	X	Y			
1	2	3	4	5	6
23	224359.37	228044.19	Картометрический метод	0.1	Закрепление отсутствует
24	224359.21	228001.37	Картометрический метод	0.1	Закрепление отсутствует
25	224359.43	227965.08	Картометрический метод	0.1	Закрепление отсутствует
26	224366.28	227957.42	Картометрический метод	0.1	Закрепление отсутствует
27	224366.83	227945.97	Картометрический метод	0.1	Закрепление отсутствует
28	224369.16	227896.22	Картометрический метод	0.1	Закрепление отсутствует
29	224370.91	227875.29	Картометрический метод	0.1	Закрепление отсутствует
30	224372.33	227780.91	Картометрический метод	0.1	Закрепление отсутствует
31	224373.69	227769.31	Картометрический метод	0.1	Закрепление отсутствует
32	224377.02	227658.44	Картометрический метод	0.1	Закрепление отсутствует
33	224373.33	227599.90	Картометрический метод	0.1	Закрепление отсутствует
34	224373.08	227597.08	Картометрический метод	0.1	Закрепление отсутствует
35	224371.25	227582.24	Картометрический метод	0.1	Закрепление отсутствует
36	224370.21	227574.31	Картометрический метод	0.1	Закрепление отсутствует
37	224367.93	227558.98	Картометрический метод	0.1	Закрепление отсутствует
38	224360.11	227517.50	Картометрический метод	0.1	Закрепление отсутствует
39	224358.09	227507.27	Картометрический метод	0.1	Закрепление отсутствует
40	224375.84	227503.75	Картометрический метод	0.1	Закрепление отсутствует
41	224415.99	227498.25	Картометрический метод	0.1	Закрепление отсутствует
42	224432.34	227494.92	Картометрический метод	0.1	Закрепление отсутствует
43	224432.20	227494.38	Картометрический метод	0.1	Закрепление отсутствует
44	224402.47	227499.22	Картометрический метод	0.1	Закрепление отсутствует
45	224386.20	227384.11	Картометрический метод	0.1	Закрепление отсутствует
46	224328.18	227042.52	Картометрический метод	0.1	Закрепление отсутствует
47	224231.43	226507.19	Картометрический метод	0.1	Закрепление отсутствует
48	224229.97	226498.19	Картометрический метод	0.1	Закрепление отсутствует

2. Сведения о характерных точках границ объекта

Обозначение характерных точек границ	Координаты, м		Метод определения координат характерной точки	Средняя квадратическая погрешность положения характерной точки (M _t), м	Описание обозначения точки на местности (при наличии)
	X	Y			
1	2	3	4	5	6
49	224264.74	226488.11	Картометрический метод	0.1	Закрепление отсутствует
50	224270.22	226448.03	Картометрический метод	0.1	Закрепление отсутствует
51	224274.18	226448.57	Картометрический метод	0.1	Закрепление отсутствует
52	224268.35	226491.22	Картометрический метод	0.1	Закрепление отсутствует
53	224234.48	226501.05	Картометрический метод	0.1	Закрепление отсутствует
54	224235.37	226506.51	Картометрический метод	0.1	Закрепление отсутствует
55	224332.11	227041.83	Картометрический метод	0.1	Закрепление отсутствует
56	224390.15	227383.49	Картометрический метод	0.1	Закрепление отсутствует
57	224405.86	227494.61	Картометрический метод	0.1	Закрепление отсутствует
58	224431.19	227490.49	Картометрический метод	0.1	Закрепление отсутствует
59	224430.04	227486.04	Картометрический метод	0.1	Закрепление отсутствует
60	224451.49	227480.64	Картометрический метод	0.1	Закрепление отсутствует
61	224457.59	227503.53	Картометрический метод	0.1	Закрепление отсутствует
62	224445.20	227506.80	Картометрический метод	0.1	Закрепление отсутствует
63	224460.38	227594.51	Картометрический метод	0.1	Закрепление отсутствует
64	224465.75	227731.43	Картометрический метод	0.1	Закрепление отсутствует
65	224464.31	227753.90	Картометрический метод	0.1	Закрепление отсутствует
66	224463.66	227769.00	Картометрический метод	0.1	Закрепление отсутствует
67	224464.04	227770.56	Картометрический метод	0.1	Закрепление отсутствует
68	224465.56	227772.66	Картометрический метод	0.1	Закрепление отсутствует
69	224466.38	227805.21	Картометрический метод	0.1	Закрепление отсутствует
70	224464.17	227845.15	Картометрический метод	0.1	Закрепление отсутствует
71	224456.87	227851.01	Картометрический метод	0.1	Закрепление отсутствует
72	224446.66	227959.55	Картометрический метод	0.1	Закрепление отсутствует
73	224449.06	227968.80	Картометрический метод	0.1	Закрепление отсутствует
74	224445.57	228013.55	Картометрический метод	0.1	Закрепление отсутствует

2. Сведения о характерных точках границ объекта

Обозначение характерных точек границ	Координаты, м		Метод определения координат характерной точки	Средняя квадратическая погрешность положения характерной точки (M), м	Описание обозначения точки на местности (при наличии)
	X	Y			
1	2	3	4	5	6
75	224441.80	228061.60	Картометрический метод	0.1	Закрепление отсутствует
76	224436.43	228143.95	Картометрический метод	0.1	Закрепление отсутствует
77	224436.26	228148.51	Картометрический метод	0.1	Закрепление отсутствует
78	224434.46	228172.13	Картометрический метод	0.1	Закрепление отсутствует
79	224431.32	228230.53	Картометрический метод	0.1	Закрепление отсутствует
80	224427.50	228299.78	Картометрический метод	0.1	Закрепление отсутствует
81	224432.49	228300.14	Картометрический метод	0.1	Закрепление отсутствует
82	224479.92	228302.56	Картометрический метод	0.1	Закрепление отсутствует
83	224521.92	228304.05	Картометрический метод	0.1	Закрепление отсутствует
84	224527.21	228304.21	Картометрический метод	0.1	Закрепление отсутствует
85	224527.91	228297.04	Картометрический метод	0.1	Закрепление отсутствует
86	224545.23	228297.33	Картометрический метод	0.1	Закрепление отсутствует
87	224562.84	228296.95	Картометрический метод	0.1	Закрепление отсутствует
88	224562.32	228292.63	Картометрический метод	0.1	Закрепление отсутствует
89	224588.55	228291.70	Картометрический метод	0.1	Закрепление отсутствует
90	224588.75	228296.68	Картометрический метод	0.1	Закрепление отсутствует
91	224595.32	228296.37	Картометрический метод	0.1	Закрепление отсутствует
92	224597.67	228296.22	Картометрический метод	0.1	Закрепление отсутствует
93	224631.35	228295.68	Картометрический метод	0.1	Закрепление отсутствует
94	224641.65	228295.55	Картометрический метод	0.1	Закрепление отсутствует
95	224684.49	228301.56	Картометрический метод	0.1	Закрепление отсутствует
96	224683.94	228305.52	Картометрический метод	0.1	Закрепление отсутствует
97	224641.39	228299.56	Картометрический метод	0.1	Закрепление отсутствует
98	224631.40	228299.68	Картометрический метод	0.1	Закрепление отсутствует
99	224599.67	228300.19	Картометрический метод	0.1	Закрепление отсутствует
100	224599.52	228303.88	Картометрический метод	0.1	Закрепление отсутствует

2. Сведения о характерных точках границ объекта

Обозначение характерных точек границ	Координаты, м		Метод определения координат характерной точки	Средняя квадратическая погрешность положения характерной точки (Ml), м	Описание обозначения точки на местности (при наличии)
	X	Y			
1	2	3	4	5	6
101	224599.02	228320.27	Картометрический метод	0.1	Закрепление отсутствует
102	224597.01	228343.50	Картометрический метод	0.1	Закрепление отсутствует
103	224596.91	228356.71	Картометрический метод	0.1	Закрепление отсутствует
104	224597.34	228356.78	Картометрический метод	0.1	Закрепление отсутствует
105	224597.33	228356.95	Картометрический метод	0.1	Закрепление отсутствует
106	224620.86	228357.12	Картометрический метод	0.1	Закрепление отсутствует
107	224640.86	228357.48	Картометрический метод	0.1	Закрепление отсутствует
108	224661.82	228357.86	Картометрический метод	0.1	Закрепление отсутствует
109	224671.82	228358.04	Картометрический метод	0.1	Закрепление отсутствует
110	224671.75	228362.04	Картометрический метод	0.1	Закрепление отсутствует
111	224661.75	228361.86	Картометрический метод	0.1	Закрепление отсутствует
112	224640.79	228361.48	Картометрический метод	0.1	Закрепление отсутствует
113	224620.81	228361.12	Картометрический метод	0.1	Закрепление отсутствует
114	224597.16	228360.95	Картометрический метод	0.1	Закрепление отсутствует
115	224596.89	228367.08	Картометрический метод	0.1	Закрепление отсутствует
116	224570.15	228367.80	Картометрический метод	0.1	Закрепление отсутствует
117	224562.82	228368.94	Картометрический метод	0.1	Закрепление отсутствует
118	224562.20	228364.99	Картометрический метод	0.1	Закрепление отсутствует
119	224569.79	228363.81	Картометрический метод	0.1	Закрепление отсутствует
120	224593.06	228363.18	Картометрический метод	0.1	Закрепление отсутствует
121	224593.19	228360.22	Картометрический метод	0.1	Закрепление отсутствует
122	224592.88	228360.17	Картометрический метод	0.1	Закрепление отсутствует
123	224593.01	228343.31	Картометрический метод	0.1	Закрепление отсутствует
124	224595.02	228320.04	Картометрический метод	0.1	Закрепление отсутствует
125	224595.52	228303.74	Картометрический метод	0.1	Закрепление отсутствует
126	224595.66	228300.36	Картометрический метод	0.1	Закрепление отсутствует

2. Сведения о характерных точках границ объекта

Обозначение характерных точек границ	Координаты, м		Метод определения координат характерной точки	Средняя квадратическая погрешность положения характерной точки (Ml), м	Описание обозначения точки на местности (при наличии)
	X	Y			
1	2	3	4	5	6
127	224595.55	228300.37	Картометрический метод	0.1	Закрепление отсутствует
128	224584.91	228300.86	Картометрический метод	0.1	Закрепление отсутствует
129	224584.71	228295.84	Картометрический метод	0.1	Закрепление отсутствует
130	224566.81	228296.47	Картометрический метод	0.1	Закрепление отсутствует
131	224567.34	228300.85	Картометрический метод	0.1	Закрепление отсутствует
132	224545.24	228301.33	Картометрический метод	0.1	Закрепление отсутствует
133	224531.53	228301.10	Картометрический метод	0.1	Закрепление отсутствует
134	224530.82	228308.33	Картометрический метод	0.1	Закрепление отсутствует
135	224521.78	228308.04	Картометрический метод	0.1	Закрепление отсутствует
136	224479.75	228306.55	Картометрический метод	0.1	Закрепление отсутствует
137	224434.20	228304.23	Картометрический метод	0.1	Закрепление отсутствует
138	224432.77	228321.93	Картометрический метод	0.1	Закрепление отсутствует
139	224408.82	228378.00	Картометрический метод	0.1	Закрепление отсутствует
140	224408.64	228422.74	Картометрический метод	0.1	Закрепление отсутствует
141	224409.11	228450.59	Картометрический метод	0.1	Закрепление отсутствует
142	224409.12	228455.60	Картометрический метод	0.1	Закрепление отсутствует
143	224405.12	228455.60	Картометрический метод	0.1	Закрепление отсутствует
144	224405.11	228450.62	Картометрический метод	0.1	Закрепление отсутствует
145	224404.64	228422.76	Картометрический метод	0.1	Закрепление отсутствует
146	224404.82	228377.18	Картометрический метод	0.1	Закрепление отсутствует
147	224428.84	228320.96	Картометрический метод	0.1	Закрепление отсутствует
148	224430.21	228303.98	Картометрический метод	0.1	Закрепление отсутствует
149	224423.29	228303.48	Картометрический метод	0.1	Закрепление отсутствует
150	224427.33	228230.31	Картометрический метод	0.1	Закрепление отсутствует
151	224430.47	228171.87	Картометрический метод	0.1	Закрепление отсутствует
152	224432.26	228148.28	Картометрический метод	0.1	Закрепление отсутствует

2. Сведения о характерных точках границ объекта

Обозначение характерных точек границ	Координаты, м		Метод определения координат характерной точки	Средняя квадратическая погрешность положения характерной точки (M _t), м	Описание обозначения точки на местности (при наличии)
	X	Y			
1	2	3	4	5	6
153	224432.43	228143.74	Картометрический метод	0.1	Закрепление отсутствует
154	224437.81	228061.32	Картометрический метод	0.1	Закрепление отсутствует
155	224441.58	228013.24	Картометрический метод	0.1	Закрепление отсутствует
156	224445.02	227969.16	Картометрический метод	0.1	Закрепление отсутствует
157	224442.62	227959.88	Картометрический метод	0.1	Закрепление отсутствует
158	224453.05	227848.95	Картометрический метод	0.1	Закрепление отсутствует
159	224460.27	227843.15	Картометрический метод	0.1	Закрепление отсутствует
160	224462.38	227805.15	Картометрический метод	0.1	Закрепление отсутствует
161	224461.59	227774.00	Картометрический метод	0.1	Закрепление отсутствует
162	224460.34	227772.26	Картометрический метод	0.1	Закрепление отсутствует
163	224459.64	227769.39	Картометрический метод	0.1	Закрепление отсутствует
164	224460.32	227753.69	Картометрический метод	0.1	Закрепление отсутствует
165	224461.74	227731.38	Картометрический метод	0.1	Закрепление отсутствует
166	224456.39	227594.93	Картометрический метод	0.1	Закрепление отсутствует
167	224441.32	227507.82	Картометрический метод	0.1	Закрепление отсутствует
168	224436.04	227509.22	Картометрический метод	0.1	Закрепление отсутствует
169	224433.35	227498.80	Картометрический метод	0.1	Закрепление отсутствует
170	224416.66	227502.20	Картометрический метод	0.1	Закрепление отсутствует
171	224376.50	227507.70	Картометрический метод	0.1	Закрепление отсутствует
172	224362.79	227510.42	Картометрический метод	0.1	Закрепление отсутствует
173	224364.04	227516.75	Картометрический метод	0.1	Закрепление отсутствует
174	224371.87	227558.32	Картометрический метод	0.1	Закрепление отсутствует
175	224374.17	227573.76	Картометрический метод	0.1	Закрепление отсутствует
176	224375.22	227581.74	Картометрический метод	0.1	Закрепление отсутствует
177	224377.06	227596.66	Картометрический метод	0.1	Закрепление отсутствует
178	224377.31	227599.60	Картометрический метод	0.1	Закрепление отсутствует

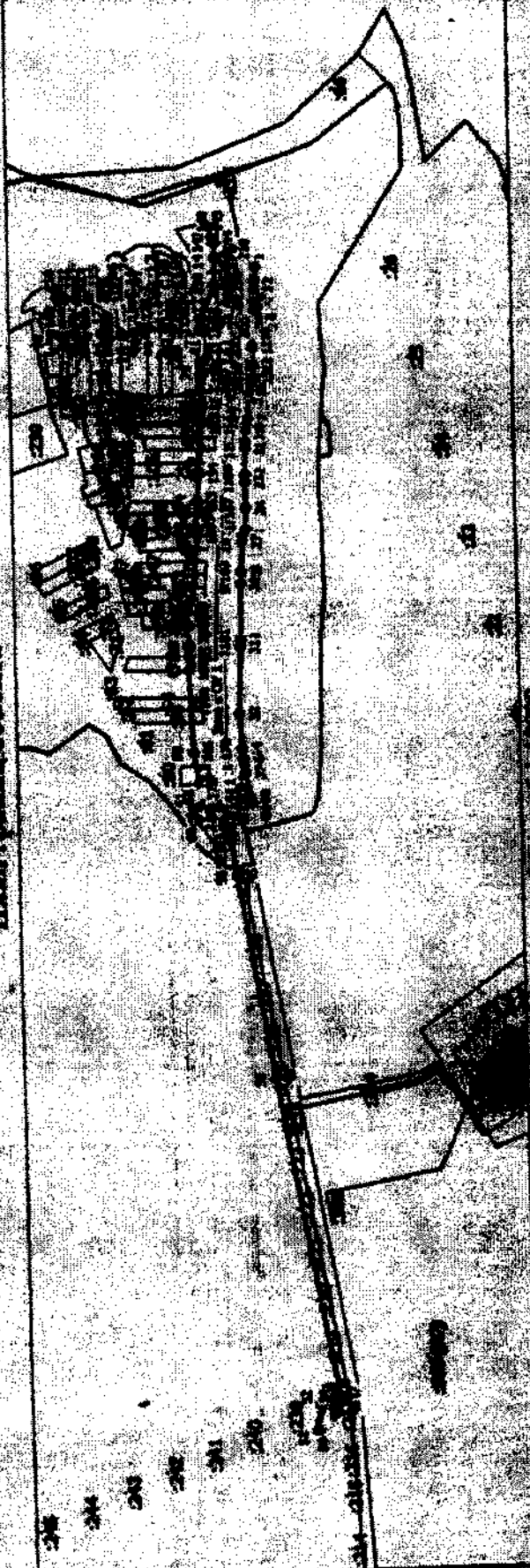
2. Сведения о характерных точках границ объекта

Обозначение характерных точек границ	Координаты, м		Метод определения координат характерной точки	Средняя квадратическая погрешность положения характерной точки (M _t), м	Описание обозначения точки на местности (при наличии)
	X	Y			
1	2	3	4	5	6
179	224381.02	227658.38	Картометрический метод	0.1	Закрепление отсутствует
180	224377.68	227769.60	Картометрический метод	0.1	Закрепление отсутствует
181	224376.33	227781.17	Картометрический метод	0.1	Закрепление отсутствует
182	224374.90	227875.48	Картометрический метод	0.1	Закрепление отсутствует
183	224373.15	227896.48	Картометрический метод	0.1	Закрепление отсутствует
184	224370.83	227946.17	Картометрический метод	0.1	Закрепление отсутствует
185	224370.21	227959.03	Картометрический метод	0.1	Закрепление отсутствует
186	224363.42	227966.62	Картометрический метод	0.1	Закрепление отсутствует
187	224363.21	228001.38	Картометрический метод	0.1	Закрепление отсутствует
188	224363.37	228044.20	Картометрический метод	0.1	Закрепление отсутствует
189	224363.25	228056.56	Картометрический метод	0.1	Закрепление отсутствует
190	224362.07	228101.15	Картометрический метод	0.1	Закрепление отсутствует
191	224361.82	228112.35	Картометрический метод	0.1	Закрепление отсутствует
192	224361.36	228132.61	Картометрический метод	0.1	Закрепление отсутствует
193	224361.21	228138.99	Картометрический метод	0.1	Закрепление отсутствует
194	224355.21	228150.45	Картометрический метод	0.1	Закрепление отсутствует
195	224356.33	228200.05	Картометрический метод	0.1	Закрепление отсутствует
196	224356.68	228213.78	Картометрический метод	0.1	Закрепление отсутствует
197	224345.46	228213.84	Картометрический метод	0.1	Закрепление отсутствует
198	224345.41	228219.86	Картометрический метод	0.1	Закрепление отсутствует
199	224346.00	228242.00	Картометрический метод	0.1	Закрепление отсутствует
200	224346.43	228271.47	Картометрический метод	0.1	Закрепление отсутствует
201	224347.20	228307.19	Картометрический метод	0.1	Закрепление отсутствует
202	224336.65	228316.10	Картометрический метод	0.1	Закрепление отсутствует
203	224337.01	228320.85	Картометрический метод	0.1	Закрепление отсутствует
204	224337.21	228323.43	Картометрический метод	0.1	Закрепление отсутствует

2. Сведения о характерных точках границ объекта					
Обозначение характерных точек границ	Координаты, м		Метод определения координат характерной точки	Средняя квадратическая погрешность положения характерной точки (Mt), м	Описание обозначения точки на местности (при наличии)
	X	Y			
1	2	3	4	5	6
205	224337.67	228334.53	Картометрический метод	0.1	Закрепление отсутствует
206	224342.24	228334.27	Картометрический метод	0.1	Закрепление отсутствует
207	224342.31	228348.81	Картометрический метод	0.1	Закрепление отсутствует
208	224342.05	228368.43	Картометрический метод	0.1	Закрепление отсутствует
209	224341.33	228383.03	Картометрический метод	0.1	Закрепление отсутствует
210	224339.84	228407.06	Картометрический метод	0.1	Закрепление отсутствует
1	224335.85	228406.81	Картометрический метод	0.1	Закрепление отсутствует
3. Сведения о характерных точках части (частей) границы объекта					
Обозначение характерных точек части границы	Координаты, м		Метод определения координат характерной точки	Средняя квадратическая погрешность положения характерной точки (Mt), м	Описание обозначения точки на местности (при наличии)
	X	Y			
1	2	3	4	5	6
-	-	-	-	-	-

Рисунок 4

План территории объекта



Условные обозначения

- Визуально обозначенная часть территории, выделенная о которой составлены для определения ее местоположения
- Зона с ОУ 1
- Зона с особыми условиями использования территории Зона с ОУ 1
- Обозначение жилой застройки
- Обозначение номер земельного участка
- Конструктивная часть проекта, расположенная в ЕПР, сведения о которой достояны для определения ее местоположения
- Сведения о местоположении земельного участка
- Номер квартала



Лист: 1. (1) 101

**Текстовое описание местоположения границ
населенных пунктов, территориальных зон, особо охраняемых природных
территорий, зон с особыми условиями использования территорий**

Прохождение границы		Описание прохождения границы
от точки	до точки	
1	2	3
1	2	в границах МО Селецкое (сельское поселение)
2	3	в границах МО Селецкое (сельское поселение)
3	4	в границах МО Селецкое (сельское поселение)
4	5	в границах МО Селецкое (сельское поселение)
5	6	в границах МО Селецкое (сельское поселение)
6	7	в границах МО Селецкое (сельское поселение)
7	8	в границах МО Селецкое (сельское поселение)
8	9	в границах МО Селецкое (сельское поселение)
9	10	в границах МО Селецкое (сельское поселение)
10	11	в границах МО Селецкое (сельское поселение)
11	12	в границах МО Селецкое (сельское поселение)
12	13	в границах МО Селецкое (сельское поселение)
13	14	в границах МО Селецкое (сельское поселение)
14	15	в границах МО Селецкое (сельское поселение)
15	16	в границах МО Селецкое (сельское поселение)
16	17	в границах МО Селецкое (сельское поселение)
17	18	в границах МО Селецкое (сельское поселение)
18	19	в границах МО Селецкое (сельское поселение)
19	20	в границах МО Селецкое (сельское поселение)
20	21	в границах МО Селецкое (сельское поселение)
21	22	в границах МО Селецкое (сельское поселение)
22	23	в границах МО Селецкое (сельское поселение)
23	24	в границах МО Селецкое (сельское поселение)
24	25	в границах МО Селецкое (сельское поселение)
25	26	в границах МО Селецкое (сельское поселение)
26	27	в границах МО Селецкое (сельское поселение)
27	28	в границах МО Селецкое (сельское поселение)
28	29	в границах МО Селецкое (сельское поселение)
29	30	в границах МО Селецкое (сельское поселение)
30	31	в границах МО Селецкое (сельское поселение)
31	32	в границах МО Селецкое (сельское поселение)
32	33	в границах МО Селецкое (сельское поселение)
33	34	в границах МО Селецкое (сельское поселение)
34	35	в границах МО Селецкое (сельское поселение)
35	36	в границах МО Селецкое (сельское поселение)
36	37	в границах МО Селецкое (сельское поселение)

**Текстовое описание местоположения границ
населенных пунктов, территориальных зон, особо охраняемых природных
территорий, зон с особыми условиями использования территорий**

Прохождение границы		Описание прохождения границы
от точки	до точки	
1	2	3
37	38	в границах МО Селецкое (сельское поселение)
38	39	в границах МО Селецкое (сельское поселение)
39	40	в границах МО Селецкое (сельское поселение)
40	41	в границах МО Селецкое (сельское поселение)
41	42	в границах МО Селецкое (сельское поселение)
42	43	в границах МО Селецкое (сельское поселение)
43	44	в границах МО Селецкое (сельское поселение)
44	45	в границах МО Селецкое (сельское поселение)
45	46	в границах МО Селецкое (сельское поселение)
46	47	в границах МО Селецкое (сельское поселение)
47	48	в границах МО Селецкое (сельское поселение)
48	49	в границах МО Селецкое (сельское поселение)
49	50	в границах МО Селецкое (сельское поселение)
50	51	в границах МО Селецкое (сельское поселение)
51	52	в границах МО Селецкое (сельское поселение)
52	53	в границах МО Селецкое (сельское поселение)
53	54	в границах МО Селецкое (сельское поселение)
54	55	в границах МО Селецкое (сельское поселение)
55	56	в границах МО Селецкое (сельское поселение)
56	57	в границах МО Селецкое (сельское поселение)
57	58	в границах МО Селецкое (сельское поселение)
58	59	в границах МО Селецкое (сельское поселение)
59	60	в границах МО Селецкое (сельское поселение)
60	61	в границах МО Селецкое (сельское поселение)
61	62	в границах МО Селецкое (сельское поселение)
62	63	в границах МО Селецкое (сельское поселение)
63	64	в границах МО Селецкое (сельское поселение)
64	65	в границах МО Селецкое (сельское поселение)
65	66	в границах МО Селецкое (сельское поселение)
66	67	в границах МО Селецкое (сельское поселение)
67	68	в границах МО Селецкое (сельское поселение)
68	69	в границах МО Селецкое (сельское поселение)
69	70	в границах МО Селецкое (сельское поселение)
70	71	в границах МО Селецкое (сельское поселение)
71	72	в границах МО Селецкое (сельское поселение)
72	73	в границах МО Селецкое (сельское поселение)

**Текстовое описание местоположения границ
населенных пунктов, территориальных зон, особо охраняемых природных
территорий, зон с особыми условиями использования территорий**

Прохождение границы		Описание прохождения границы
от точки	до точки	
1	2	3
73	74	в границах МО Селецкое (сельское поселение)
74	75	в границах МО Селецкое (сельское поселение)
75	76	в границах МО Селецкое (сельское поселение)
76	77	в границах МО Селецкое (сельское поселение)
77	78	в границах МО Селецкое (сельское поселение)
78	79	в границах МО Селецкое (сельское поселение)
79	80	в границах МО Селецкое (сельское поселение)
80	81	в границах МО Селецкое (сельское поселение)
81	82	в границах МО Селецкое (сельское поселение)
82	83	в границах МО Селецкое (сельское поселение)
83	84	в границах МО Селецкое (сельское поселение)
84	85	в границах МО Селецкое (сельское поселение)
85	86	в границах МО Селецкое (сельское поселение)
86	87	в границах МО Селецкое (сельское поселение)
87	88	в границах МО Селецкое (сельское поселение)
88	89	в границах МО Селецкое (сельское поселение)
89	90	в границах МО Селецкое (сельское поселение)
90	91	в границах МО Селецкое (сельское поселение)
91	92	в границах МО Селецкое (сельское поселение)
92	93	в границах МО Селецкое (сельское поселение)
93	94	в границах МО Селецкое (сельское поселение)
94	95	в границах МО Селецкое (сельское поселение)
95	96	в границах МО Селецкое (сельское поселение)
96	97	в границах МО Селецкое (сельское поселение)
97	98	в границах МО Селецкое (сельское поселение)
98	99	в границах МО Селецкое (сельское поселение)
99	100	в границах МО Селецкое (сельское поселение)
100	101	в границах МО Селецкое (сельское поселение)
101	102	в границах МО Селецкое (сельское поселение)
102	103	в границах МО Селецкое (сельское поселение)
103	104	в границах МО Селецкое (сельское поселение)
104	105	в границах МО Селецкое (сельское поселение)
105	106	в границах МО Селецкое (сельское поселение)
106	107	в границах МО Селецкое (сельское поселение)
107	108	в границах МО Селецкое (сельское поселение)
108	109	в границах МО Селецкое (сельское поселение)

**Текстовое описание местоположения границ
населенных пунктов, территориальных зон, особо охраняемых природных
территорий, зон с особыми условиями использования территорий**

Прохождение границы		Описание прохождения границы
от точки	до точки	
1	2	3
109	110	в границах МО Селецкое (сельское поселение)
110	111	в границах МО Селецкое (сельское поселение)
111	112	в границах МО Селецкое (сельское поселение)
112	113	в границах МО Селецкое (сельское поселение)
113	114	в границах МО Селецкое (сельское поселение)
114	115	в границах МО Селецкое (сельское поселение)
115	116	в границах МО Селецкое (сельское поселение)
116	117	в границах МО Селецкое (сельское поселение)
117	118	в границах МО Селецкое (сельское поселение)
118	119	в границах МО Селецкое (сельское поселение)
119	120	в границах МО Селецкое (сельское поселение)
120	121	в границах МО Селецкое (сельское поселение)
121	122	в границах МО Селецкое (сельское поселение)
122	123	в границах МО Селецкое (сельское поселение)
123	124	в границах МО Селецкое (сельское поселение)
124	125	в границах МО Селецкое (сельское поселение)
125	126	в границах МО Селецкое (сельское поселение)
126	127	в границах МО Селецкое (сельское поселение)
127	128	в границах МО Селецкое (сельское поселение)
128	129	в границах МО Селецкое (сельское поселение)
129	130	в границах МО Селецкое (сельское поселение)
130	131	в границах МО Селецкое (сельское поселение)
131	132	в границах МО Селецкое (сельское поселение)
132	133	в границах МО Селецкое (сельское поселение)
133	134	в границах МО Селецкое (сельское поселение)
134	135	в границах МО Селецкое (сельское поселение)
135	136	в границах МО Селецкое (сельское поселение)
136	137	в границах МО Селецкое (сельское поселение)
137	138	в границах МО Селецкое (сельское поселение)
138	139	в границах МО Селецкое (сельское поселение)
139	140	в границах МО Селецкое (сельское поселение)
140	141	в границах МО Селецкое (сельское поселение)
141	142	в границах МО Селецкое (сельское поселение)
142	143	в границах МО Селецкое (сельское поселение)
143	144	в границах МО Селецкое (сельское поселение)
144	145	в границах МО Селецкое (сельское поселение)

**Текстовое описание местоположения границ
населенных пунктов, территориальных зон, особо охраняемых природных
территорий, зон с особыми условиями использования территорий**

Прохождение границы		Описание прохождения границы
от точки	до точки	
1	2	3
145	146	в границах МО Селецкое (сельское поселение)
146	147	в границах МО Селецкое (сельское поселение)
147	148	в границах МО Селецкое (сельское поселение)
148	149	в границах МО Селецкое (сельское поселение)
149	150	в границах МО Селецкое (сельское поселение)
150	151	в границах МО Селецкое (сельское поселение)
151	152	в границах МО Селецкое (сельское поселение)
152	153	в границах МО Селецкое (сельское поселение)
153	154	в границах МО Селецкое (сельское поселение)
154	155	в границах МО Селецкое (сельское поселение)
155	156	в границах МО Селецкое (сельское поселение)
156	157	в границах МО Селецкое (сельское поселение)
157	158	в границах МО Селецкое (сельское поселение)
158	159	в границах МО Селецкое (сельское поселение)
159	160	в границах МО Селецкое (сельское поселение)
160	161	в границах МО Селецкое (сельское поселение)
161	162	в границах МО Селецкое (сельское поселение)
162	163	в границах МО Селецкое (сельское поселение)
163	164	в границах МО Селецкое (сельское поселение)
164	165	в границах МО Селецкое (сельское поселение)
165	166	в границах МО Селецкое (сельское поселение)
166	167	в границах МО Селецкое (сельское поселение)
167	168	в границах МО Селецкое (сельское поселение)
168	169	в границах МО Селецкое (сельское поселение)
169	170	в границах МО Селецкое (сельское поселение)
170	171	в границах МО Селецкое (сельское поселение)
171	172	в границах МО Селецкое (сельское поселение)
172	173	в границах МО Селецкое (сельское поселение)
173	174	в границах МО Селецкое (сельское поселение)
174	175	в границах МО Селецкое (сельское поселение)
175	176	в границах МО Селецкое (сельское поселение)
176	177	в границах МО Селецкое (сельское поселение)
177	178	в границах МО Селецкое (сельское поселение)
178	179	в границах МО Селецкое (сельское поселение)
179	180	в границах МО Селецкое (сельское поселение)
180	181	в границах МО Селецкое (сельское поселение)

**Текстовое описание местоположения границ
населенных пунктов, территориальных зон, особо охраняемых природных
территорий, зон с особыми условиями использования территорий**

Прохождение границы		Описание прохождения границы
от точки	до точки	
1	2	3
181	182	в границах МО Селецкое (сельское поселение)
182	183	в границах МО Селецкое (сельское поселение)
183	184	в границах МО Селецкое (сельское поселение)
184	185	в границах МО Селецкое (сельское поселение)
185	186	в границах МО Селецкое (сельское поселение)
186	187	в границах МО Селецкое (сельское поселение)
187	188	в границах МО Селецкое (сельское поселение)
188	189	в границах МО Селецкое (сельское поселение)
189	190	в границах МО Селецкое (сельское поселение)
190	191	в границах МО Селецкое (сельское поселение)
191	192	в границах МО Селецкое (сельское поселение)
192	193	в границах МО Селецкое (сельское поселение)
193	194	в границах МО Селецкое (сельское поселение)
194	195	в границах МО Селецкое (сельское поселение)
195	196	в границах МО Селецкое (сельское поселение)
196	197	в границах МО Селецкое (сельское поселение)
197	198	в границах МО Селецкое (сельское поселение)
198	199	в границах МО Селецкое (сельское поселение)
199	200	в границах МО Селецкое (сельское поселение)
200	201	в границах МО Селецкое (сельское поселение)
201	202	в границах МО Селецкое (сельское поселение)
202	203	в границах МО Селецкое (сельское поселение)
203	204	в границах МО Селецкое (сельское поселение)
204	205	в границах МО Селецкое (сельское поселение)
205	206	в границах МО Селецкое (сельское поселение)
206	207	в границах МО Селецкое (сельское поселение)
207	208	в границах МО Селецкое (сельское поселение)
208	209	в границах МО Селецкое (сельское поселение)
209	210	в границах МО Селецкое (сельское поселение)
210	1	в границах МО Селецкое (сельское поселение)

ОПИСАНИЕ МЕСТОПОЛОЖЕНИЯ ГРАНИЦ

**Зона с особыми условиями использования территории-охранная зона
объекта:"Газопровод", расположенного(местоположение) Владимирская
область,Суздальский район,с.Глебовское**

(наименование объекта, местоположение границ которого описано (далее - объект))

Раздел 1**Сведения об объекте**

№ п/п	Характеристики объекта	Описание характеристик
1	2	3
1.	Местоположение объекта	601293, Владимирская область, район Суздальский, село Глебовское
2.	Площадь объекта +/- величина погрешности определения площади (Р +/- Дельта Р)	12038 +/- 38 м ²
3.	Иные характеристики объекта	-

Раздел 2

Сведения о местоположении границ объекта

1. Система координат МСК-33

2. Сведения о характерных точках границ объекта

Обозначение характерных точек границ	Координаты, м		Метод определения координат характерной точки	Средняя квадратическая погрешность положения характерной точки (M), м	Описание обозначения точки на местности (при наличии)
	X	Y			
1	2	3	4	5	6
1	222625.60	226766.15	Картометрический метод	0.1	Закрепление отсутствует
2	222659.88	226760.22	Картометрический метод	0.1	Закрепление отсутствует
3	222687.03	226754.96	Картометрический метод	0.1	Закрепление отсутствует
4	222685.80	226747.09	Картометрический метод	0.1	Закрепление отсутствует
5	222702.20	226744.16	Картометрический метод	0.1	Закрепление отсутствует
6	222745.42	226736.03	Картометрический метод	0.1	Закрепление отсутствует
7	222768.14	226731.79	Картометрический метод	0.1	Закрепление отсутствует
8	222767.75	226728.35	Картометрический метод	0.1	Закрепление отсутствует
9	222770.72	226728.06	Картометрический метод	0.1	Закрепление отсутствует
10	222771.02	226730.42	Картометрический метод	0.1	Закрепление отсутствует
11	222804.83	226726.87	Картометрический метод	0.1	Закрепление отсутствует
12	222804.03	226723.16	Картометрический метод	0.1	Закрепление отсутствует
13	222822.56	226720.59	Картометрический метод	0.1	Закрепление отсутствует
14	222887.01	226711.63	Картометрический метод	0.1	Закрепление отсутствует
15	222908.67	226708.13	Картометрический метод	0.1	Закрепление отсутствует
16	222927.01	226705.42	Картометрический метод	0.1	Закрепление отсутствует
17	222935.07	226753.78	Картометрический метод	0.1	Закрепление отсутствует
18	222942.94	226753.42	Картометрический метод	0.1	Закрепление отсутствует
19	222963.80	226752.68	Картометрический метод	0.1	Закрепление отсутствует
20	222986.76	226751.08	Картометрический метод	0.1	Закрепление отсутствует
21	223033.48	226750.05	Картометрический метод	0.1	Закрепление отсутствует
22	223063.57	226747.96	Картометрический метод	0.1	Закрепление отсутствует

2. Сведения о характерных точках границ объекта					
Обозначение характерных точек границ	Координаты, м		Метод определения координат характерной точки	Средняя квадратическая погрешность положения характерной точки (Мт), м	Описание обозначения точки на местности (при наличии)
	X	Y			
1	2	3	4	5	6
23	223099.40	226744.11	Картометрический метод	0.1	Закрепление отсутствует
24	223119.07	226742.93	Картометрический метод	0.1	Закрепление отсутствует
25	223203.28	226745.26	Картометрический метод	0.1	Закрепление отсутствует
26	223203.34	226760.44	Картометрический метод	0.1	Закрепление отсутствует
27	223272.62	226762.43	Картометрический метод	0.1	Закрепление отсутствует
28	223274.41	226781.56	Картометрический метод	0.1	Закрепление отсутствует
29	223287.67	226781.40	Картометрический метод	0.1	Закрепление отсутствует
30	223323.49	226780.41	Картометрический метод	0.1	Закрепление отсутствует
31	223348.51	226780.05	Картометрический метод	0.1	Закрепление отсутствует
32	223378.50	226780.01	Картометрический метод	0.1	Закрепление отсутствует
33	223406.77	226778.33	Картометрический метод	0.1	Закрепление отсутствует
34	223444.78	226778.33	Картометрический метод	0.1	Закрепление отсутствует
35	223525.11	226772.08	Картометрический метод	0.1	Закрепление отсутствует
36	223562.84	226769.17	Картометрический метод	0.1	Закрепление отсутствует
37	223625.13	226755.78	Картометрический метод	0.1	Закрепление отсутствует
38	223649.02	226753.38	Картометрический метод	0.1	Закрепление отсутствует
39	223648.62	226749.40	Картометрический метод	0.1	Закрепление отсутствует
40	223624.51	226751.82	Картометрический метод	0.1	Закрепление отсутствует
41	223562.27	226765.21	Картометрический метод	0.1	Закрепление отсутствует
42	223524.81	226768.09	Картометрический метод	0.1	Закрепление отсутствует
43	223444.62	226774.33	Картометрический метод	0.1	Закрепление отсутствует
44	223406.65	226774.33	Картометрический метод	0.1	Закрепление отсутствует
45	223378.38	226776.01	Картометрический метод	0.1	Закрепление отсутствует
46	223348.54	226776.05	Картометрический метод	0.1	Закрепление отсутствует
47	223323.41	226776.41	Картометрический метод	0.1	Закрепление отсутствует
48	223287.60	226777.40	Картометрический метод	0.1	Закрепление отсутствует

2. Сведения о характерных точках границ объекта

Обозначение характерных точек границ	Координаты, м		Метод определения координат характерной точки	Средняя квадратическая погрешность положения характерной точки (M _t), м	Описание обозначения точки на местности (при наличии)
	X	Y			
1	2	3	4	5	6
49	223278.05	226777.52	Картометрический метод	0.1	Закрепление отсутствует
50	223276.27	226758.53	Картометрический метод	0.1	Закрепление отсутствует
51	223207.32	226756.56	Картометрический метод	0.1	Закрепление отсутствует
52	223207.26	226741.36	Картометрический метод	0.1	Закрепление отсутствует
53	223119.01	226738.92	Картометрический метод	0.1	Закрепление отсутствует
54	223099.06	226740.12	Картометрический метод	0.1	Закрепление отсутствует
55	223063.22	226743.97	Картометрический метод	0.1	Закрепление отсутствует
56	223033.30	226746.06	Картометрический метод	0.1	Закрепление отсутствует
57	222986.57	226747.09	Картометрический метод	0.1	Закрепление отсутствует
58	222963.59	226748.68	Картометрический метод	0.1	Закрепление отсутствует
59	222942.78	226749.42	Картометрический метод	0.1	Закрепление отсутствует
60	222938.43	226749.62	Картометрический метод	0.1	Закрепление отсутствует
61	222930.31	226700.89	Картометрический метод	0.1	Закрепление отсутствует
62	222908.06	226704.17	Картометрический метод	0.1	Закрепление отсутствует
63	222886.42	226707.67	Картометрический метод	0.1	Закрепление отсутствует
64	222822.01	226716.63	Картометрический метод	0.1	Закрепление отсутствует
65	222799.22	226719.79	Картометрический метод	0.1	Закрепление отсутствует
66	222799.98	226723.35	Картометрический метод	0.1	Закрепление отсутствует
67	222774.49	226726.04	Картометрический метод	0.1	Закрепление отсутствует
68	222774.19	226723.71	Картометрический метод	0.1	Закрепление отсутствует
69	222767.21	226724.38	Картометрический метод	0.1	Закрепление отсутствует
70	222764.21	226706.26	Картометрический метод	0.1	Закрепление отсутствует
71	222753.50	226670.02	Картометрический метод	0.1	Закрепление отсутствует
72	222746.90	226650.25	Картометрический метод	0.1	Закрепление отсутствует
73	222776.22	226643.39	Картометрический метод	0.1	Закрепление отсутствует
74	222799.06	226638.49	Картометрический метод	0.1	Закрепление отсутствует

2. Сведения о характерных точках границ объекта

Обозначение характерных точек границ	Координаты, м		Метод определения координат характерной точки	Средняя квадратическая погрешность положения характерной точки (Мт), м	Описание обозначения точки на местности (при наличии)
	X	Y			
1	2	3	4	5	6
75	222818.29	226633.81	Картометрический метод	0.1	Закрепление отсутствует
76	222846.80	226626.88	Картометрический метод	0.1	Закрепление отсутствует
77	222853.77	226624.93	Картометрический метод	0.1	Закрепление отсутствует
78	222855.97	226623.45	Картометрический метод	0.1	Закрепление отсутствует
79	222876.06	226611.19	Картометрический метод	0.1	Закрепление отсутствует
80	222909.83	226591.27	Картометрический метод	0.1	Закрепление отсутствует
81	222965.41	226557.55	Картометрический метод	0.1	Закрепление отсутствует
82	222978.16	226553.99	Картометрический метод	0.1	Закрепление отсутствует
83	222980.00	226553.42	Картометрический метод	0.1	Закрепление отсутствует
84	222989.36	226570.75	Картометрический метод	0.1	Закрепление отсутствует
85	222996.47	226582.17	Картометрический метод	0.1	Закрепление отсутствует
86	222999.86	226580.06	Картометрический метод	0.1	Закрепление отсутствует
87	222992.82	226568.74	Картометрический метод	0.1	Закрепление отсутствует
88	222981.95	226548.62	Картометрический метод	0.1	Закрепление отсутствует
89	222977.03	226550.16	Картометрический метод	0.1	Закрепление отсутствует
90	222963.80	226553.84	Картометрический метод	0.1	Закрепление отсутствует
91	222907.77	226587.84	Картометрический метод	0.1	Закрепление отсутствует
92	222874.00	226607.76	Картометрический метод	0.1	Закрепление отсутствует
93	222853.81	226620.08	Картометрический метод	0.1	Закрепление отсутствует
94	222852.08	226621.25	Картометрический метод	0.1	Закрепление отсутствует
95	222845.79	226623.01	Картометрический метод	0.1	Закрепление отсутствует
96	222817.34	226629.92	Картометрический метод	0.1	Закрепление отсутствует
97	222798.17	226634.60	Картометрический метод	0.1	Закрепление отсутствует
98	222775.35	226639.48	Картометрический метод	0.1	Закрепление отсутствует
99	222743.85	226646.86	Картометрический метод	0.1	Закрепление отсутствует
100	222727.30	226651.29	Картометрический метод	0.1	Закрепление отсутствует

2. Сведения о характерных точках границ объекта

Обозначение характерных точек границ	Координаты, м		Метод определения координат характерной точки	Средняя квадратическая погрешность положения характерной точки (М±), м	Описание обозначения точки на местности (при наличии)
	X	Y			
1	2	3	4	5	6
101	222720.64	226652.92	Картометрический метод	0.1	Закрепление отсутствует
102	222627.18	226674.81	Картометрический метод	0.1	Закрепление отсутствует
103	222595.14	226680.44	Картометрический метод	0.1	Закрепление отсутствует
104	222572.20	226681.24	Картометрический метод	0.1	Закрепление отсутствует
105	222544.63	226686.21	Картометрический метод	0.1	Закрепление отсутствует
106	222527.53	226689.73	Картометрический метод	0.1	Закрепление отсутствует
107	222514.91	226621.38	Картометрический метод	0.1	Закрепление отсутствует
108	222502.14	226544.59	Картометрический метод	0.1	Закрепление отсутствует
109	222499.91	226536.47	Картометрический метод	0.1	Закрепление отсутствует
110	222485.38	226527.69	Картометрический метод	0.1	Закрепление отсутствует
111	222466.44	226534.47	Картометрический метод	0.1	Закрепление отсутствует
112	222457.17	226536.51	Картометрический метод	0.1	Закрепление отсутствует
113	222394.99	226553.95	Картометрический метод	0.1	Закрепление отсутствует
114	222324.54	226576.48	Картометрический метод	0.1	Закрепление отсутствует
115	222320.89	226577.65	Картометрический метод	0.1	Закрепление отсутствует
116	222324.61	226594.12	Картометрический метод	0.1	Закрепление отсутствует
117	222299.08	226602.27	Картометрический метод	0.1	Закрепление отсутствует
118	222278.37	226608.48	Картометрический метод	0.1	Закрепление отсутствует
119	222275.37	226595.85	Картометрический метод	0.1	Закрепление отсутствует
120	222271.48	226596.77	Картометрический метод	0.1	Закрепление отсутствует
121	222275.46	226613.53	Картометрический метод	0.1	Закрепление отсутствует
122	222300.26	226606.09	Картометрический метод	0.1	Закрепление отсутствует
123	222329.26	226596.83	Картометрический метод	0.1	Закрепление отсутствует
124	222325.60	226580.34	Картометрический метод	0.1	Закрепление отсутствует
125	222325.76	226580.29	Картометрический метод	0.1	Закрепление отсутствует
126	222396.14	226557.78	Картометрический метод	0.1	Закрепление отсутствует

2. Сведения о характерных точках границ объекта					
Обозначение характерных точек границ	Координаты, м		Метод определения координат характерной точки	Средняя квадратическая погрешность положения характерной точки (Мт), м	Описание обозначения точки на местности (при наличии)
	X	Y			
1	2	3	4	5	6
127	222458.14	226540.39	Картометрический метод	0.1	Закрепление отсутствует
128	222467.55	226538.33	Картометрический метод	0.1	Закрепление отсутствует
129	222484.94	226532.09	Картометрический метод	0.1	Закрепление отсутствует
130	222496.48	226539.07	Картометрический метод	0.1	Закрепление отсутствует
131	222498.23	226545.45	Картометрический метод	0.1	Закрепление отсутствует
132	222510.97	226622.07	Картометрический метод	0.1	Закрепление отсутствует
133	222523.62	226690.60	Картометрический метод	0.1	Закрепление отсутствует
134	222503.29	226695.59	Картометрический метод	0.1	Закрепление отсутствует
135	222478.51	226700.96	Картометрический метод	0.1	Закрепление отсутствует
136	222439.31	226709.89	Картометрический метод	0.1	Закрепление отсутствует
137	222418.96	226714.19	Картометрический метод	0.1	Закрепление отсутствует
138	222394.51	226720.14	Картометрический метод	0.1	Закрепление отсутствует
139	222387.52	226721.57	Картометрический метод	0.1	Закрепление отсутствует
140	222385.75	226722.26	Картометрический метод	0.1	Закрепление отсутствует
141	222310.41	226739.74	Картометрический метод	0.1	Закрепление отсутствует
142	222235.40	226752.14	Картометрический метод	0.1	Закрепление отсутствует
143	222198.97	226759.28	Картометрический метод	0.1	Закрепление отсутствует
144	222184.29	226763.25	Картометрический метод	0.1	Закрепление отсутствует
145	222145.33	226771.19	Картометрический метод	0.1	Закрепление отсутствует
146	222135.72	226772.90	Картометрический метод	0.1	Закрепление отсутствует
147	222071.15	226787.57	Картометрический метод	0.1	Закрепление отсутствует
148	222058.08	226789.82	Картометрический метод	0.1	Закрепление отсутствует
149	222058.76	226793.76	Картометрический метод	0.1	Закрепление отсутствует
150	222071.94	226791.49	Картометрический метод	0.1	Закрепление отсутствует
151	222136.51	226776.82	Картометрический метод	0.1	Закрепление отсутствует
152	222146.08	226775.12	Картометрический метод	0.1	Закрепление отсутствует

2. Сведения о характерных точках границ объекта

Обозначение характерных точек границ	Координаты, м		Метод определения координат характерной точки	Средняя квадратическая погрешность положения характерной точки (M _t), м	Описание обозначения точки на местности (при наличии)
	X	Y			
1	2	3	4	5	6
153	222185.21	226767.15	Картометрический метод	0.1	Закрепление отсутствует
154	222199.87	226763.18	Картометрический метод	0.1	Закрепление отсутствует
155	222236.11	226756.08	Картометрический метод	0.1	Закрепление отсутствует
156	222311.19	226743.67	Картометрический метод	0.1	Закрепление отсутствует
157	222384.78	226726.58	Картометрический метод	0.1	Закрепление отсутствует
158	222389.53	226750.19	Картометрический метод	0.1	Закрепление отсутствует
159	222390.19	226750.03	Картометрический метод	0.1	Закрепление отсутствует
160	222397.13	226787.24	Картометрический метод	0.1	Закрепление отсутствует
161	222399.84	226802.15	Картометрический метод	0.1	Закрепление отсутствует
162	222384.97	226805.47	Картометрический метод	0.1	Закрепление отсутствует
163	222382.77	226805.84	Картометрический метод	0.1	Закрепление отсутствует
164	222378.86	226806.51	Картометрический метод	0.1	Закрепление отсутствует
165	222379.39	226809.94	Картометрический метод	0.1	Закрепление отсутствует
166	222379.09	226809.98	Картометрический метод	0.1	Закрепление отсутствует
167	222378.82	226808.20	Картометрический метод	0.1	Закрепление отсутствует
168	222375.82	226808.56	Картометрический метод	0.1	Закрепление отсутствует
169	222346.07	226813.35	Картометрический метод	0.1	Закрепление отсутствует
170	222322.23	226818.64	Картометрический метод	0.1	Закрепление отсутствует
171	222295.68	226824.52	Картометрический метод	0.1	Закрепление отсутствует
172	222296.43	226828.46	Картометрический метод	0.1	Закрепление отсутствует
173	222323.10	226822.54	Картометрический метод	0.1	Закрепление отсутствует
174	222346.82	226817.28	Картометрический метод	0.1	Закрепление отсутствует
175	222375.45	226812.67	Картометрический метод	0.1	Закрепление отсутствует
176	222375.73	226814.53	Картометрический метод	0.1	Закрепление отсутствует
177	222383.97	226813.30	Картометрический метод	0.1	Закрепление отсутствует
178	222383.44	226809.79	Картометрический метод	0.1	Закрепление отсутствует


2. Сведения о характерных точках границ объекта

Обозначение характерных точек границ	Координаты, м		Метод определения координат характерной точки	Средняя квадратическая погрешность положения характерной точки (M _t), м	Описание обозначения точки на местности (при наличии)
	X	Y			
1	2	3	4	5	6
179	222385.74	226809.40	Картометрический метод	0.1	Закрепление отсутствует
180	222400.55	226806.09	Картометрический метод	0.1	Закрепление отсутствует
181	222404.00	226825.06	Картометрический метод	0.1	Закрепление отсутствует
182	222445.83	226819.55	Картометрический метод	0.1	Закрепление отсутствует
183	222444.04	226807.29	Картометрический метод	0.1	Закрепление отсутствует
184	222545.79	226784.39	Картометрический метод	0.1	Закрепление отсутствует
185	222539.75	226758.37	Картометрический метод	0.1	Закрепление отсутствует
186	222535.85	226759.28	Картометрический метод	0.1	Закрепление отсутствует
187	222540.98	226781.37	Картометрический метод	0.1	Закрепление отсутствует
188	222439.55	226804.20	Картометрический метод	0.1	Закрепление отсутствует
189	222441.29	226816.11	Картометрический метод	0.1	Закрепление отсутствует
190	222407.25	226820.60	Картометрический метод	0.1	Закрепление отсутствует
191	222401.06	226786.52	Картометрический метод	0.1	Закрепление отсутствует
192	222393.35	226745.14	Картометрический метод	0.1	Закрепление отсутствует
193	222392.63	226745.32	Картометрический метод	0.1	Закрепление отсутствует
194	222388.63	226725.43	Картометрический метод	0.1	Закрепление отсутствует
195	222395.38	226724.05	Картометрический метод	0.1	Закрепление отсутствует
196	222419.85	226718.09	Картометрический метод	0.1	Закрепление отсутствует
197	222440.17	226713.79	Картометрический метод	0.1	Закрепление отсутствует
198	222479.38	226704.87	Картометрический метод	0.1	Закрепление отсутствует
199	222504.19	226699.49	Картометрический метод	0.1	Закрепление отсутствует
200	222526.33	226694.06	Картометрический метод	0.1	Закрепление отсутствует
201	222545.39	226690.14	Картометрический метод	0.1	Закрепление отсутствует
202	222572.63	226685.22	Картометрический метод	0.1	Закрепление отсутствует
203	222595.56	226684.43	Картометрический метод	0.1	Закрепление отсутствует
204	222627.98	226678.73	Картометрический метод	0.1	Закрепление отсутствует

2. Сведения о характерных точках границ объекта					
Обозначение характерных точек границ	Координаты, м		Метод определения координат характерной точки	Средняя квадратическая погрешность положения характерной точки (Mt), м	Описание обозначения точки на местности (при наличии)
	X	Y			
1	2	3	4	5	6
205	222721.57	226656.81	Картометрический метод	0.1	Закрепление отсутствует
206	222728.29	226655.17	Картометрический метод	0.1	Закрепление отсутствует
207	222743.01	226651.23	Картометрический метод	0.1	Закрепление отсутствует
208	222749.68	226671.22	Картометрический метод	0.1	Закрепление отсутствует
209	222760.31	226707.15	Картометрический метод	0.1	Закрепление отсутствует
210	222763.56	226726.82	Картометрический метод	0.1	Закрепление отсутствует
211	222763.75	226728.54	Картометрический метод	0.1	Закрепление отсутствует
212	222744.69	226732.10	Картометрический метод	0.1	Закрепление отсутствует
213	222701.47	226740.22	Картометрический метод	0.1	Закрепление отсутствует
214	222681.24	226743.84	Картометрический метод	0.1	Закрепление отсутствует
215	222682.48	226751.76	Картометрический метод	0.1	Закрепление отсутствует
216	222659.16	226756.28	Картометрический метод	0.1	Закрепление отсутствует
217	222624.92	226762.21	Картометрический метод	0.1	Закрепление отсутствует
1	222625.60	226766.15	Картометрический метод	0.1	Закрепление отсутствует
3. Сведения о характерных точках части (частей) границы объекта					
Обозначение характерных точек части границы	Координаты, м		Метод определения координат характерной точки	Средняя квадратическая погрешность положения характерной точки (Mt), м	Описание обозначения точки на местности (при наличии)
	X	Y			
1	2	3	4	5	6
-	-	-	-	-	-

Рисунок 4

План границ участка



Масштаб 1:1000

Условные обозначения

- Биска образцовая карта, с которой составлена и которой достаточно для определения ее местоположения
- Зона с ОУ 1 - Зона с особыми условиями использования территории Зона с ОУ 1
- 1 - Обозначение площади территории
- 11 - Кадастровый номер участка
- Существующая зона, граница которой в ЕГРН совпадает с которой
- Существующая зона, граница которой в ЕГРН совпадает с которой

Подпись _____



Дата: 1. 12. 00

Место для подписи и печати _____

**Текстовое описание местоположения границ
населенных пунктов, территориальных зон, особо охраняемых природных
территорий, зон с особыми условиями использования территорий**

Прохождение границы		Описание прохождения границы
от точки	до точки	
1	2	3
1	2	в границах МО Селецкое сельское поселение
2	3	в границах МО Селецкое сельское поселение
3	4	в границах МО Селецкое сельское поселение
4	5	в границах МО Селецкое сельское поселение
5	6	в границах МО Селецкое сельское поселение
6	7	в границах МО Селецкое сельское поселение
7	8	в границах МО Селецкое сельское поселение
8	9	в границах МО Селецкое сельское поселение
9	10	в границах МО Селецкое сельское поселение
10	11	в границах МО Селецкое сельское поселение
11	12	в границах МО Селецкое сельское поселение
12	13	в границах МО Селецкое сельское поселение
13	14	в границах МО Селецкое сельское поселение
14	15	в границах МО Селецкое сельское поселение
15	16	в границах МО Селецкое сельское поселение
16	17	в границах МО Селецкое сельское поселение
17	18	в границах МО Селецкое сельское поселение
18	19	в границах МО Селецкое сельское поселение
19	20	в границах МО Селецкое сельское поселение
20	21	в границах МО Селецкое сельское поселение
21	22	в границах МО Селецкое сельское поселение
22	23	в границах МО Селецкое сельское поселение
23	24	в границах МО Селецкое сельское поселение
24	25	в границах МО Селецкое сельское поселение
25	26	в границах МО Селецкое сельское поселение
26	27	в границах МО Селецкое сельское поселение
27	28	в границах МО Селецкое сельское поселение
28	29	в границах МО Селецкое сельское поселение
29	30	в границах МО Селецкое сельское поселение
30	31	в границах МО Селецкое сельское поселение
31	32	в границах МО Селецкое сельское поселение
32	33	в границах МО Селецкое сельское поселение
33	34	в границах МО Селецкое сельское поселение
34	35	в границах МО Селецкое сельское поселение
35	36	в границах МО Селецкое сельское поселение
36	37	в границах МО Селецкое сельское поселение

**Текстовое описание местоположения границ
населенных пунктов, территориальных зон, особо охраняемых природных
территорий, зон с особыми условиями использования территорий**

Прохождение границы		Описание прохождения границы
от точки	до точки	
1	2	3
37	38	в границах МО Селецкое сельское поселение
38	39	в границах МО Селецкое сельское поселение
39	40	в границах МО Селецкое сельское поселение
40	41	в границах МО Селецкое сельское поселение
41	42	в границах МО Селецкое сельское поселение
42	43	в границах МО Селецкое сельское поселение
43	44	в границах МО Селецкое сельское поселение
44	45	в границах МО Селецкое сельское поселение
45	46	в границах МО Селецкое сельское поселение
46	47	в границах МО Селецкое сельское поселение
47	48	в границах МО Селецкое сельское поселение
48	49	в границах МО Селецкое сельское поселение
49	50	в границах МО Селецкое сельское поселение
50	51	в границах МО Селецкое сельское поселение
51	52	в границах МО Селецкое сельское поселение
52	53	в границах МО Селецкое сельское поселение
53	54	в границах МО Селецкое сельское поселение
54	55	в границах МО Селецкое сельское поселение
55	56	в границах МО Селецкое сельское поселение
56	57	в границах МО Селецкое сельское поселение
57	58	в границах МО Селецкое сельское поселение
58	59	в границах МО Селецкое сельское поселение
59	60	в границах МО Селецкое сельское поселение
60	61	в границах МО Селецкое сельское поселение
61	62	в границах МО Селецкое сельское поселение
62	63	в границах МО Селецкое сельское поселение
63	64	в границах МО Селецкое сельское поселение
64	65	в границах МО Селецкое сельское поселение
65	66	в границах МО Селецкое сельское поселение
66	67	в границах МО Селецкое сельское поселение
67	68	в границах МО Селецкое сельское поселение
68	69	в границах МО Селецкое сельское поселение
69	70	в границах МО Селецкое сельское поселение
70	71	в границах МО Селецкое сельское поселение
71	72	в границах МО Селецкое сельское поселение
72	73	в границах МО Селецкое сельское поселение

**Текстовое описание местоположения границ
населенных пунктов, территориальных зон, особо охраняемых природных
территорий, зон с особыми условиями использования территорий**

Прохождение границы		Описание прохождения границы
от точки	до точки	
1	2	3
73	74	в границах МО Селецкое сельское поселение
74	75	в границах МО Селецкое сельское поселение
75	76	в границах МО Селецкое сельское поселение
76	77	в границах МО Селецкое сельское поселение
77	78	в границах МО Селецкое сельское поселение
78	79	в границах МО Селецкое сельское поселение
79	80	в границах МО Селецкое сельское поселение
80	81	в границах МО Селецкое сельское поселение
81	82	в границах МО Селецкое сельское поселение
82	83	в границах МО Селецкое сельское поселение
83	84	в границах МО Селецкое сельское поселение
84	85	в границах МО Селецкое сельское поселение
85	86	в границах МО Селецкое сельское поселение
86	87	в границах МО Селецкое сельское поселение
87	88	в границах МО Селецкое сельское поселение
88	89	в границах МО Селецкое сельское поселение
89	90	в границах МО Селецкое сельское поселение
90	91	в границах МО Селецкое сельское поселение
91	92	в границах МО Селецкое сельское поселение
92	93	в границах МО Селецкое сельское поселение
93	94	в границах МО Селецкое сельское поселение
94	95	в границах МО Селецкое сельское поселение
95	96	в границах МО Селецкое сельское поселение
96	97	в границах МО Селецкое сельское поселение
97	98	в границах МО Селецкое сельское поселение
98	99	в границах МО Селецкое сельское поселение
99	100	в границах МО Селецкое сельское поселение
100	101	в границах МО Селецкое сельское поселение
101	102	в границах МО Селецкое сельское поселение
102	103	в границах МО Селецкое сельское поселение
103	104	в границах МО Селецкое сельское поселение
104	105	в границах МО Селецкое сельское поселение
105	106	в границах МО Селецкое сельское поселение
106	107	в границах МО Селецкое сельское поселение
107	108	в границах МО Селецкое сельское поселение
108	109	в границах МО Селецкое сельское поселение

**Текстовое описание местоположения границ
населенных пунктов, территориальных зон, особо охраняемых природных
территорий, зон с особыми условиями использования территорий**

Прохождение границы		Описание прохождения границы
от точки	до точки	
1	2	3
109	110	в границах МО Селецкое сельское поселение
110	111	в границах МО Селецкое сельское поселение
111	112	в границах МО Селецкое сельское поселение
112	113	в границах МО Селецкое сельское поселение
113	114	в границах МО Селецкое сельское поселение
114	115	в границах МО Селецкое сельское поселение
115	116	в границах МО Селецкое сельское поселение
116	117	в границах МО Селецкое сельское поселение
117	118	в границах МО Селецкое сельское поселение
118	119	в границах МО Селецкое сельское поселение
119	120	в границах МО Селецкое сельское поселение
120	121	в границах МО Селецкое сельское поселение
121	122	в границах МО Селецкое сельское поселение
122	123	в границах МО Селецкое сельское поселение
123	124	в границах МО Селецкое сельское поселение
124	125	в границах МО Селецкое сельское поселение
125	126	в границах МО Селецкое сельское поселение
126	127	в границах МО Селецкое сельское поселение
127	128	в границах МО Селецкое сельское поселение
128	129	в границах МО Селецкое сельское поселение
129	130	в границах МО Селецкое сельское поселение
130	131	в границах МО Селецкое сельское поселение
131	132	в границах МО Селецкое сельское поселение
132	133	в границах МО Селецкое сельское поселение
133	134	в границах МО Селецкое сельское поселение
134	135	в границах МО Селецкое сельское поселение
135	136	в границах МО Селецкое сельское поселение
136	137	в границах МО Селецкое сельское поселение
137	138	в границах МО Селецкое сельское поселение
138	139	в границах МО Селецкое сельское поселение
139	140	в границах МО Селецкое сельское поселение
140	141	в границах МО Селецкое сельское поселение
141	142	в границах МО Селецкое сельское поселение
142	143	в границах МО Селецкое сельское поселение
143	144	в границах МО Селецкое сельское поселение
144	145	в границах МО Селецкое сельское поселение

**Текстовое описание местоположения границ
населенных пунктов, территориальных зон, особо охраняемых природных
территорий, зон с особыми условиями использования территорий**

Прохождение границы		Описание прохождения границы
от точки	до точки	
1	2	3
145	146	в границах МО Селецкое сельское поселение
146	147	в границах МО Селецкое сельское поселение
147	148	в границах МО Селецкое сельское поселение
148	149	в границах МО Селецкое сельское поселение
149	150	в границах МО Селецкое сельское поселение
150	151	в границах МО Селецкое сельское поселение
151	152	в границах МО Селецкое сельское поселение
152	153	в границах МО Селецкое сельское поселение
153	154	в границах МО Селецкое сельское поселение
154	155	в границах МО Селецкое сельское поселение
155	156	в границах МО Селецкое сельское поселение
156	157	в границах МО Селецкое сельское поселение
157	158	в границах МО Селецкое сельское поселение
158	159	в границах МО Селецкое сельское поселение
159	160	в границах МО Селецкое сельское поселение
160	161	в границах МО Селецкое сельское поселение
161	162	в границах МО Селецкое сельское поселение
162	163	в границах МО Селецкое сельское поселение
163	164	в границах МО Селецкое сельское поселение
164	165	в границах МО Селецкое сельское поселение
165	166	в границах МО Селецкое сельское поселение
166	167	в границах МО Селецкое сельское поселение
167	168	в границах МО Селецкое сельское поселение
168	169	в границах МО Селецкое сельское поселение
169	170	в границах МО Селецкое сельское поселение
170	171	в границах МО Селецкое сельское поселение
171	172	в границах МО Селецкое сельское поселение
172	173	в границах МО Селецкое сельское поселение
173	174	в границах МО Селецкое сельское поселение
174	175	в границах МО Селецкое сельское поселение
175	176	в границах МО Селецкое сельское поселение
176	177	в границах МО Селецкое сельское поселение
177	178	в границах МО Селецкое сельское поселение
178	179	в границах МО Селецкое сельское поселение
179	180	в границах МО Селецкое сельское поселение
180	181	в границах МО Селецкое сельское поселение

**Текстовое описание местоположения границ
населенных пунктов, территориальных зон, особо охраняемых природных
территорий, зон с особыми условиями использования территорий**

Прохождение границы		Описание прохождения границы
от точки	до точки	
1	2	3
181	182	в границах МО Селецкое сельское поселение
182	183	в границах МО Селецкое сельское поселение
183	184	в границах МО Селецкое сельское поселение
184	185	в границах МО Селецкое сельское поселение
185	186	в границах МО Селецкое сельское поселение
186	187	в границах МО Селецкое сельское поселение
187	188	в границах МО Селецкое сельское поселение
188	189	в границах МО Селецкое сельское поселение
189	190	в границах МО Селецкое сельское поселение
190	191	в границах МО Селецкое сельское поселение
191	192	в границах МО Селецкое сельское поселение
192	193	в границах МО Селецкое сельское поселение
193	194	в границах МО Селецкое сельское поселение
194	195	в границах МО Селецкое сельское поселение
195	196	в границах МО Селецкое сельское поселение
196	197	в границах МО Селецкое сельское поселение
197	198	в границах МО Селецкое сельское поселение
198	199	в границах МО Селецкое сельское поселение
199	200	в границах МО Селецкое сельское поселение
200	201	в границах МО Селецкое сельское поселение
201	202	в границах МО Селецкое сельское поселение
202	203	в границах МО Селецкое сельское поселение
203	204	в границах МО Селецкое сельское поселение
204	205	в границах МО Селецкое сельское поселение
205	206	в границах МО Селецкое сельское поселение
206	207	в границах МО Селецкое сельское поселение
207	208	в границах МО Селецкое сельское поселение
208	209	в границах МО Селецкое сельское поселение
209	210	в границах МО Селецкое сельское поселение
210	211	в границах МО Селецкое сельское поселение
211	212	в границах МО Селецкое сельское поселение
212	213	в границах МО Селецкое сельское поселение
213	214	в границах МО Селецкое сельское поселение
214	215	в границах МО Селецкое сельское поселение
215	216	в границах МО Селецкое сельское поселение
216	217	в границах МО Селецкое сельское поселение

**Текстовое описание местоположения границ
населенных пунктов, территориальных зон, особо охраняемых природных
территорий, зон с особыми условиями использования территорий**

Прохождение границы		Описание прохождения границы
от точки	до точки	
1	2	3
217	1	в границах МО Селецкое сельское поселение

Blank area for text description of the boundary location.

ОПИСАНИЕ МЕСТОПОЛОЖЕНИЯ ГРАНИЦ

**Зона с особыми условиями использования территории-охранная зона
объекта: "Наружный, подземный распределительный газопровод высокого
давления к цеху изоляции труб"**

(наименование объекта, местоположение границ которого описано (далее - объект))

Раздел 1**Сведения об объекте**

№ п/п	Характеристики объекта	Описание характеристик
1	2	3
1.	Местоположение объекта	601241, Владимирская область, район Собинский, деревня Демидово
2.	Площадь объекта +/- величина погрешности определения площади (Р +/- Дельта Р)	4846 +/- 24 м ²
3.	Иные характеристики объекта	-

Раздел 2

Сведения о местоположении границ объекта

1. Система координат МСК-33

2. Сведения о характерных точках границ объекта

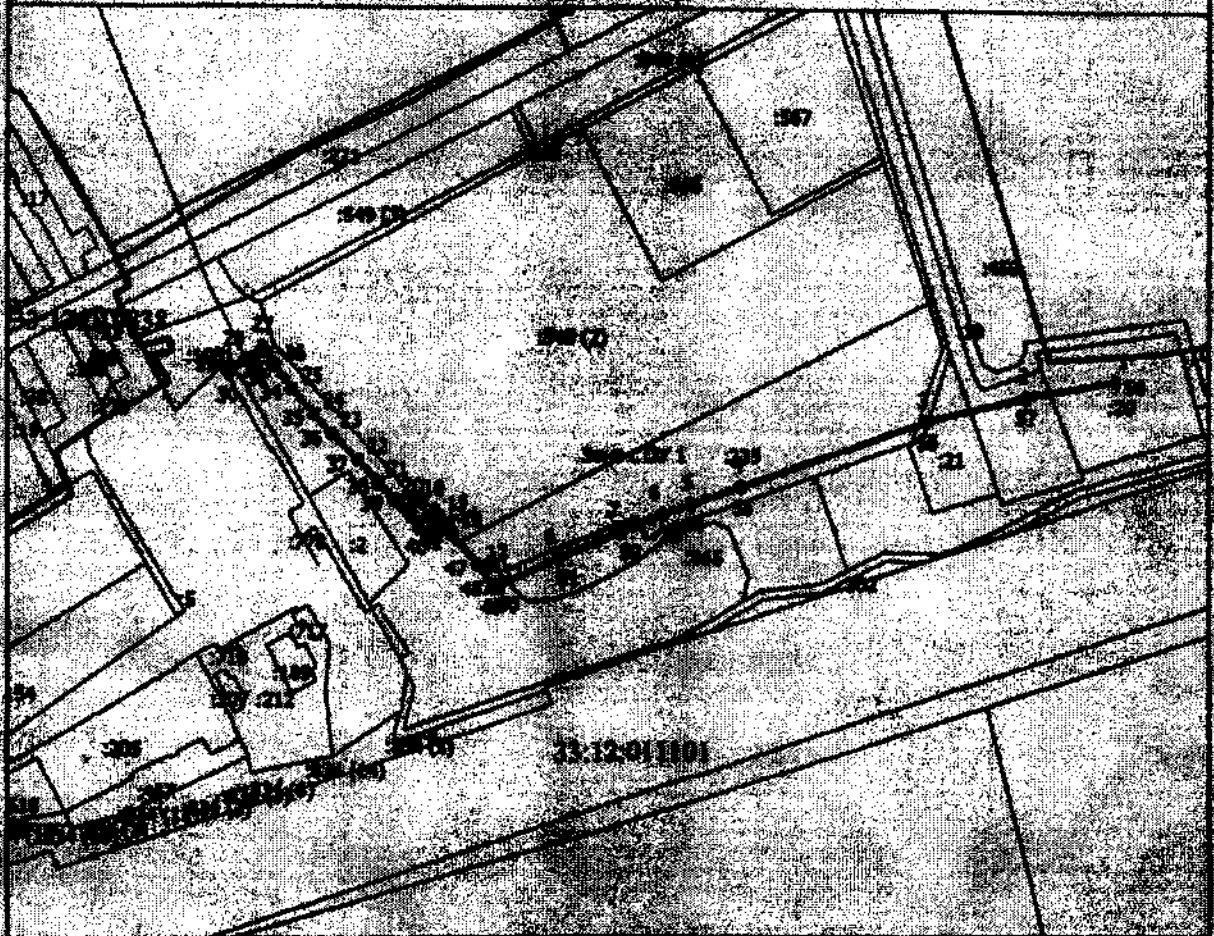
Обозначение характерных точек границ	Координаты, м		Метод определения координат характерной точки	Средняя квадратическая погрешность положения характерной точки (M _t), м	Описание обозначения точки на местности (при наличии)
	X	Y			
1	2	3	4	5	6
1	180255.41	199100.39	Картометрический метод	0.1	Закрепление отсутствует
2	180237.48	198996.05	Картометрический метод	0.1	Закрепление отсутствует
3	180209.00	198880.33	Картометрический метод	0.1	Закрепление отсутствует
4	180134.34	198667.18	Картометрический метод	0.1	Закрепление отсутствует
5	180114.65	198610.38	Картометрический метод	0.1	Закрепление отсутствует
6	180102.23	198577.61	Картометрический метод	0.1	Закрепление отсутствует
7	180082.42	198530.04	Картометрический метод	0.1	Закрепление отсутствует
8	180052.18	198457.59	Картометрический метод	0.1	Закрепление отсутствует
9	180022.55	198389.24	Картометрический метод	0.1	Закрепление отсутствует
10	180021.26	198386.02	Картометрический метод	0.1	Закрепление отсутствует
11	180022.69	198384.99	Картометрический метод	0.1	Закрепление отсутствует
12	180045.86	198367.16	Картометрический метод	0.1	Закрепление отсутствует
13	180081.43	198337.63	Картометрический метод	0.1	Закрепление отсутствует
14	180087.57	198332.39	Картометрический метод	0.1	Закрепление отсутствует
15	180101.44	198321.15	Картометрический метод	0.1	Закрепление отсутствует
16	180108.15	198315.30	Картометрический метод	0.1	Закрепление отсутствует
17	180101.00	198307.49	Картометрический метод	0.1	Закрепление отсутствует
18	180092.66	198297.95	Картометрический метод	0.1	Закрепление отсутствует
19	180091.59	198296.50	Картометрический метод	0.1	Закрепление отсутствует
20	180120.31	198269.71	Картометрический метод	0.1	Закрепление отсутствует
21	180139.64	198252.22	Картометрический метод	0.1	Закрепление отсутствует
22	180164.65	198228.30	Картометрический метод	0.1	Закрепление отсутствует

2. Сведения о характерных точках границ объекта

Обозначение характерных точек границ	Координаты, м		Метод определения координат характерной точки	Средняя квадратическая погрешность положения характерной точки (M _t), м	Описание обозначения точки на местности (при наличии)
	X	Y			
1	2	3	4	5	6
23	180194.34	198198.36	Картометрический метод	0.1	Закрепление отсутствует
24	180216.54	198177.85	Картометрический метод	0.1	Закрепление отсутствует
25	180244.80	198152.69	Картометрический метод	0.1	Закрепление отсутствует
26	180270.54	198132.81	Картометрический метод	0.1	Закрепление отсутствует
27	180292.65	198117.39	Картометрический метод	0.1	Закрепление отсутствует
28	180277.91	198097.19	Картометрический метод	0.1	Закрепление отсутствует
29	180261.08	198075.83	Картометрический метод	0.1	Закрепление отсутствует
30	180257.94	198078.31	Картометрический метод	0.1	Закрепление отсутствует
31	180274.72	198099.61	Картометрический метод	0.1	Закрепление отсутствует
32	180287.01	198116.44	Картометрический метод	0.1	Закрепление отсутствует
33	180268.17	198129.59	Картометрический метод	0.1	Закрепление отсутствует
34	180242.25	198149.61	Картометрический метод	0.1	Закрепление отсутствует
35	180213.85	198174.89	Картометрический метод	0.1	Закрепление отсутствует
36	180191.56	198195.48	Картометрический метод	0.1	Закрепление отсутствует
37	180161.85	198225.44	Картометрический метод	0.1	Закрепление отсутствует
38	180136.92	198249.29	Картометрический метод	0.1	Закрепление отсутствует
39	180117.60	198266.77	Картометрический метод	0.1	Закрепление отсутствует
40	180086.25	198296.02	Картометрический метод	0.1	Закрепление отсутствует
41	180089.54	198300.46	Картометрический метод	0.1	Закрепление отсутствует
42	180098.02	198310.16	Картометрический метод	0.1	Закрепление отсутствует
43	180102.43	198314.98	Картометрический метод	0.1	Закрепление отсутствует
44	180098.87	198318.08	Картометрический метод	0.1	Закрепление отсутствует
45	180085.01	198329.32	Картометрический метод	0.1	Закрепление отсутствует
46	180078.85	198334.57	Картометрический метод	0.1	Закрепление отсутствует
47	180043.36	198364.04	Картометрический метод	0.1	Закрепление отсутствует
48	180020.30	198381.78	Картометрический метод	0.1	Закрепление отсутствует

2. Сведения о характерных точках границ объекта					
Обозначение характерных точек границ	Координаты, м		Метод определения координат характерной точки	Средняя квадратическая погрешность положения характерной точки (Mt), м	Описание обозначения точки на местности (при наличии)
	X	Y			
1	2	3	4	5	6
49	180016.38	198384.61	Картометрический метод	0.1	Закрепление отсутствует
50	180018.86	198390.78	Картометрический метод	0.1	Закрепление отсутствует
51	180048.49	198459.15	Картометрический метод	0.1	Закрепление отсутствует
52	180078.73	198531.58	Картометрический метод	0.1	Закрепление отсутствует
53	180098.51	198579.09	Картометрический метод	0.1	Закрепление отсутствует
54	180110.89	198611.74	Картометрический метод	0.1	Закрепление отсутствует
55	180130.56	198668.49	Картометрический метод	0.1	Закрепление отсутствует
56	180205.16	198881.47	Картометрический метод	0.1	Закрепление отсутствует
57	180233.56	198996.86	Картометрический метод	0.1	Закрепление отсутствует
58	180251.46	199101.07	Картометрический метод	0.1	Закрепление отсутствует
1	180255.41	199100.39	Картометрический метод	0.1	Закрепление отсутствует
3. Сведения о характерных точках части (частей) границы объекта					
Обозначение характерных точек части границы	Координаты, м		Метод определения координат характерной точки	Средняя квадратическая погрешность положения характерной точки (Mt), м	Описание обозначения точки на местности (при наличии)
	X	Y			
1	2	3	4	5	6
-	-	-	-	-	-

Лист № 1
План границ объекта



Масштаб 1:7700

Условные обозначения

- Новая образованная часть границы, с которой достаточно для определения ее местоположения
- Зона с ОУ 1 - Зона с особыми условиями использования территории Зона с ОУ 1
- 1 - Обозначение новой кадастровой точки
- 103 - Кадастровый номер земельного участка
- Существующая часть границы, с которой в ЕИРН сведениях о которой достаточно для определения ее местоположения
- Граница населенного пункта
- Граница муниципального образования
- Граница кадастрового квартала
- 33:12:01033 - Номер кадастрового квартала



Министерство экономического развития Российской Федерации (для размещения) кадастровый номер земельного участка 33:12:01033

**Текстовое описание местоположения границ
населенных пунктов, территориальных зон, особо охраняемых природных
территорий, зон с особыми условиями использования территорий**

Прохождение границы		Описание прохождения границы
от точки	до точки	
1	2	3
1	2	в границах МО Воршинское (сельское поселение)
2	3	в границах МО Воршинское (сельское поселение)
3	4	в границах МО Воршинское (сельское поселение)
4	5	в границах МО Воршинское (сельское поселение)
5	6	в границах МО Воршинское (сельское поселение)
6	7	в границах МО Воршинское (сельское поселение)
7	8	в границах МО Воршинское (сельское поселение)
8	9	в границах МО Воршинское (сельское поселение)
9	10	в границах МО Воршинское (сельское поселение)
10	11	в границах МО Воршинское (сельское поселение)
11	12	в границах МО Воршинское (сельское поселение)
12	13	в границах МО Воршинское (сельское поселение)
13	14	в границах МО Воршинское (сельское поселение)
14	15	в границах МО Воршинское (сельское поселение)
15	16	в границах МО Воршинское (сельское поселение)
16	17	в границах МО Воршинское (сельское поселение)
17	18	в границах МО Воршинское (сельское поселение)
18	19	в границах МО Воршинское (сельское поселение)
19	20	в границах МО Воршинское (сельское поселение)
20	21	в границах МО Воршинское (сельское поселение)
21	22	в границах МО Воршинское (сельское поселение)
22	23	в границах МО Воршинское (сельское поселение)
23	24	в границах МО Воршинское (сельское поселение)
24	25	в границах МО Воршинское (сельское поселение)
25	26	в границах МО Воршинское (сельское поселение)
26	27	в границах МО Воршинское (сельское поселение)
27	28	в границах МО Воршинское (сельское поселение)
28	29	в границах МО Воршинское (сельское поселение)
29	30	в границах МО Воршинское (сельское поселение)
30	31	в границах МО Воршинское (сельское поселение)
31	32	в границах МО Воршинское (сельское поселение)
32	33	в границах МО Воршинское (сельское поселение)
33	34	в границах МО Воршинское (сельское поселение)
34	35	в границах МО Воршинское (сельское поселение)
35	36	в границах МО Воршинское (сельское поселение)
36	37	в границах МО Воршинское (сельское поселение)

**Текстовое описание местоположения границ
населенных пунктов, территориальных зон, особо охраняемых природных
территорий, зон с особыми условиями использования территорий**

Прохождение границы		Описание прохождения границы
от точки	до точки	
1	2	3
37	38	в границах МО Воршинское (сельское поселение)
38	39	в границах МО Воршинское (сельское поселение)
39	40	в границах МО Воршинское (сельское поселение)
40	41	в границах МО Воршинское (сельское поселение)
41	42	в границах МО Воршинское (сельское поселение)
42	43	в границах МО Воршинское (сельское поселение)
43	44	в границах МО Воршинское (сельское поселение)
44	45	в границах МО Воршинское (сельское поселение)
45	46	в границах МО Воршинское (сельское поселение)
46	47	в границах МО Воршинское (сельское поселение)
47	48	в границах МО Воршинское (сельское поселение)
48	49	в границах МО Воршинское (сельское поселение)
49	50	в границах МО Воршинское (сельское поселение)
50	51	в границах МО Воршинское (сельское поселение)
51	52	в границах МО Воршинское (сельское поселение)
52	53	в границах МО Воршинское (сельское поселение)
53	54	в границах МО Воршинское (сельское поселение)
54	55	в границах МО Воршинское (сельское поселение)
55	56	в границах МО Воршинское (сельское поселение)
56	57	в границах МО Воршинское (сельское поселение)
57	58	в границах МО Воршинское (сельское поселение)
58	1	в границах МО Воршинское (сельское поселение)

ОПИСАНИЕ МЕСТОПОЛОЖЕНИЯ ГРАНИЦ**Зона с особыми условиями использования территории-охранная зона
объекта: "Газопровод низкого давления с. Ивановское "**

(наименование объекта, местоположение границ которого описано (далее - объект))

Раздел 1**Сведения об объекте**

№ п/п	Характеристики объекта	Описание характеристик
1	2	3
1.	Местоположение объекта	601261, Владимирская область, район Суздальский, село Ивановское
2.	Площадь объекта +/- величина погрешности определения площади (Р +/- Дельта Р)	6434 +/- 28 м ²
3.	Иные характеристики объекта	-

Раздел 2

Сведения о местоположении границ объекта

1. Система координат МСК-33

2. Сведения о характерных точках границ объекта

Обозначение характерных точек границ	Координаты, м		Метод определения координат характерной точки	Средняя квадратическая погрешность положения характерной точки (Mt), м	Описание обозначения точки на местности (при наличии)
	X	Y			
1	2	3	4	5	6
1	222368.53	221748.01	Картометрический метод	0.1	Закрепление отсутствует
2	222363.16	221752.74	Картометрический метод	0.1	Закрепление отсутствует
3	222409.36	221805.20	Картометрический метод	0.1	Закрепление отсутствует
4	222413.30	221803.00	Картометрический метод	0.1	Закрепление отсутствует
5	222419.97	221809.39	Картометрический метод	0.1	Закрепление отсутствует
6	222429.55	221826.71	Картометрический метод	0.1	Закрепление отсутствует
7	222406.39	221846.34	Картометрический метод	0.1	Закрепление отсутствует
8	222386.44	221861.41	Картометрический метод	0.1	Закрепление отсутствует
9	222428.86	221920.48	Картометрический метод	0.1	Закрепление отсутствует
10	222481.89	221994.93	Картометрический метод	0.1	Закрепление отсутствует
11	222488.46	221990.37	Картометрический метод	0.1	Закрепление отсутствует
12	222505.16	222016.44	Картометрический метод	0.1	Закрепление отсутствует
13	222514.57	222010.11	Картометрический метод	0.1	Закрепление отсутствует
14	222515.84	222012.45	Картометрический метод	0.1	Закрепление отсутствует
15	222529.92	222039.80	Картометрический метод	0.1	Закрепление отсутствует
16	222538.54	222056.62	Картометрический метод	0.1	Закрепление отсутствует
17	222547.78	222074.46	Картометрический метод	0.1	Закрепление отсутствует
18	222575.03	222126.77	Картометрический метод	0.1	Закрепление отсутствует
19	222577.03	222130.68	Картометрический метод	0.1	Закрепление отсутствует
20	222571.39	222133.41	Картометрический метод	0.1	Закрепление отсутствует
21	222578.84	222152.95	Картометрический метод	0.1	Закрепление отсутствует
22	222588.50	222177.46	Картометрический метод	0.1	Закрепление отсутствует

2. Сведения о характерных точках границ объекта					
Обозначение характерных точек границ	Координаты, м		Метод определения координат характерной точки	Средняя квадратическая погрешность положения характерной точки (Мт), м	Описание обозначения точки на местности (при наличии)
	X	Y			
1	2	3	4	5	6
23	222590.86	222183.72	Картометрический метод	0.1	Закрепление отсутствует
24	222596.70	222180.80	Картометрический метод	0.1	Закрепление отсутствует
25	222615.85	222216.31	Картометрический метод	0.1	Закрепление отсутствует
26	222614.83	222216.98	Картометрический метод	0.1	Закрепление отсутствует
27	222629.98	222246.46	Картометрический метод	0.1	Закрепление отсутствует
28	222631.81	222245.46	Картометрический метод	0.1	Закрепление отсутствует
29	222650.60	222280.92	Картометрический метод	0.1	Закрепление отсутствует
30	222694.56	222359.83	Картометрический метод	0.1	Закрепление отсутствует
31	222702.60	222374.50	Картометрический метод	0.1	Закрепление отсутствует
32	222658.36	222404.79	Картометрический метод	0.1	Закрепление отсутствует
33	222641.48	222414.57	Картометрический метод	0.1	Закрепление отсутствует
34	222641.22	222414.19	Картометрический метод	0.1	Закрепление отсутствует
35	222619.48	222426.60	Картометрический метод	0.1	Закрепление отсутствует
36	222619.75	222427.29	Картометрический метод	0.1	Закрепление отсутствует
37	222616.52	222429.37	Картометрический метод	0.1	Закрепление отсутствует
38	222618.68	222432.73	Картометрический метод	0.1	Закрепление отсутствует
39	222624.70	222428.87	Картометрический метод	0.1	Закрепление отсутствует
40	222624.49	222428.34	Картометрический метод	0.1	Закрепление отсутствует
41	222639.98	222419.50	Картометрический метод	0.1	Закрепление отсутствует
42	222640.26	222419.90	Картометрический метод	0.1	Закрепление отсутствует
43	222660.49	222408.18	Картометрический метод	0.1	Закрепление отсутствует
44	222704.52	222378.03	Картометрический метод	0.1	Закрепление отсутствует
45	222712.92	222393.45	Картометрический метод	0.1	Закрепление отсутствует
46	222718.43	222402.73	Картометрический метод	0.1	Закрепление отсутствует
47	222728.16	222421.33	Картометрический метод	0.1	Закрепление отсутствует
48	222726.63	222422.03	Картометрический метод	0.1	Закрепление отсутствует

2. Сведения о характерных точках границ объекта					
Обозначение характерных точек границ	Координаты, м		Метод определения координат характерной точки	Средняя квадратическая погрешность положения характерной точки (M _t), м	Описание обозначения точки на местности (при наличии)
	X	Y			
1	2	3	4	5	6
49	222666.43	222450.62	Картометрический метод	0.1	Закрепление отсутствует
50	222655.33	222455.85	Картометрический метод	0.1	Закрепление отсутствует
51	222657.04	222459.47	Картометрический метод	0.1	Закрепление отсутствует
52	222668.14	222454.23	Картометрический метод	0.1	Закрепление отсутствует
53	222728.32	222425.65	Картометрический метод	0.1	Закрепление отсутствует
54	222730.08	222424.85	Картометрический метод	0.1	Закрепление отсутствует
55	222736.09	222435.31	Картометрический метод	0.1	Закрепление отсутствует
56	222736.83	222436.74	Картометрический метод	0.1	Закрепление отсутствует
57	222733.82	222438.33	Картометрический метод	0.1	Закрепление отсутствует
58	222744.73	222460.09	Картометрический метод	0.1	Закрепление отсутствует
59	222748.30	222458.30	Картометрический метод	0.1	Закрепление отсутствует
60	222739.15	222440.04	Картометрический метод	0.1	Закрепление отсутствует
61	222768.20	222424.70	Картометрический метод	0.1	Закрепление отсутствует
62	222760.11	222406.54	Картометрический метод	0.1	Закрепление отсутствует
63	222797.83	222387.98	Картометрический метод	0.1	Закрепление отсутствует
64	222787.59	222368.97	Картометрический метод	0.1	Закрепление отсутствует
65	222796.03	222364.65	Картометрический метод	0.1	Закрепление отсутствует
66	222778.41	222334.12	Картометрический метод	0.1	Закрепление отсутствует
67	222743.21	222273.54	Картометрический метод	0.1	Закрепление отсутствует
68	222742.47	222272.28	Картометрический метод	0.1	Закрепление отсутствует
69	222744.71	222261.77	Картометрический метод	0.1	Закрепление отсутствует
70	222756.78	222205.73	Картометрический метод	0.1	Закрепление отсутствует
71	222760.27	222189.83	Картометрический метод	0.1	Закрепление отсутствует
72	222778.79	222108.83	Картометрический метод	0.1	Закрепление отсутствует
73	222787.15	222110.86	Картометрический метод	0.1	Закрепление отсутствует
74	222794.95	222072.24	Картометрический метод	0.1	Закрепление отсутствует

2. Сведения о характерных точках границ объекта

Обозначение характерных точек границ	Координаты, м		Метод определения координат характерной точки	Средняя квадратическая погрешность положения характерной точки (M _t), м	Описание обозначения точки на местности (при наличии)
	X	Y			
1	2	3	4	5	6
75	222787.62	222070.76	Картометрический метод	0.1	Закрепление отсутствует
76	222804.32	221999.06	Картометрический метод	0.1	Закрепление отсутствует
77	222800.43	221998.15	Картометрический метод	0.1	Закрепление отсутствует
78	222782.79	222073.86	Картометрический метод	0.1	Закрепление отсутствует
79	222790.24	222075.37	Картометрический метод	0.1	Закрепление отсутствует
80	222784.05	222105.99	Картометрический метод	0.1	Закрепление отсутствует
81	222775.80	222103.99	Картометрический метод	0.1	Закрепление отсутствует
82	222756.37	222188.96	Картометрический метод	0.1	Закрепление отсутствует
83	222752.87	222204.88	Картометрический метод	0.1	Закрепление отсутствует
84	222740.80	222260.93	Картометрический метод	0.1	Закрепление отсутствует
85	222738.23	222272.95	Картометрический метод	0.1	Закрепление отсутствует
86	222739.75	222275.56	Картометрический метод	0.1	Закрепление отсутствует
87	222774.95	222336.13	Картометрический метод	0.1	Закрепление отсутствует
88	222790.47	222363.00	Картометрический метод	0.1	Закрепление отсутствует
89	222782.13	222367.27	Картометрический метод	0.1	Закрепление отсутствует
90	222792.34	222386.23	Картометрический метод	0.1	Закрепление отсутствует
91	222754.89	222404.65	Картометрический метод	0.1	Закрепление отсутствует
92	222763.02	222422.91	Картометрический метод	0.1	Закрепление отсутствует
93	222740.37	222434.88	Картометрический метод	0.1	Закрепление отсутствует
94	222739.60	222433.39	Картометрический метод	0.1	Закрепление отсутствует
95	222732.66	222421.32	Картометрический метод	0.1	Закрепление отсутствует
96	222721.92	222400.78	Картометрический метод	0.1	Закрепление отсутствует
97	222716.40	222391.48	Картометрический метод	0.1	Закрепление отсутствует
98	222706.98	222374.17	Картометрический метод	0.1	Закрепление отсутствует
99	222698.06	222357.90	Картометрический метод	0.1	Закрепление отсутствует
100	222654.11	222279.01	Картометрический метод	0.1	Закрепление отсутствует

2. Сведения о характерных точках границ объекта

Обозначение характерных точек границ	Координаты, м		Метод определения координат характерной точки	Средняя квадратическая погрешность положения характерной точки (Mt), м	Описание обозначения точки на местности (при наличии)
	X	Y			
1	2	3	4	5	6
101	222633.44	222240.00	Картометрический метод	0.1	Закрепление отсутствует
102	222631.66	222240.98	Картометрический метод	0.1	Закрепление отсутствует
103	222620.04	222218.35	Картометрический метод	0.1	Закрепление отсутствует
104	222621.11	222217.65	Картометрический метод	0.1	Закрепление отсутствует
105	222598.38	222175.49	Картометрический метод	0.1	Закрепление отсутствует
106	222593.04	222178.16	Картометрический метод	0.1	Закрепление отсутствует
107	222592.23	222176.02	Картометрический метод	0.1	Закрепление отсутствует
108	222582.56	222151.51	Картометрический метод	0.1	Закрепление отсутствует
109	222576.43	222135.41	Картометрический метод	0.1	Закрепление отсутствует
110	222582.45	222132.51	Картометрический метод	0.1	Закрепление отсутствует
111	222578.59	222124.93	Картометрический метод	0.1	Закрепление отсутствует
112	222551.33	222072.61	Картометрический метод	0.1	Закрепление отсутствует
113	222542.09	222054.78	Картометрический метод	0.1	Закрепление отсутствует
114	222533.48	222037.98	Картометрический метод	0.1	Закрепление отсутствует
115	222519.38	222010.58	Картометрический метод	0.1	Закрепление отсутствует
116	222515.98	222004.34	Картометрический метод	0.1	Закрепление отсутствует
117	222506.32	222010.83	Картометрический метод	0.1	Закрепление отсутствует
118	222489.59	221984.71	Картометрический метод	0.1	Закрепление отсутствует
119	222482.86	221989.39	Картометрический метод	0.1	Закрепление отсутствует
120	222432.11	221918.15	Картометрический метод	0.1	Закрепление отсутствует
121	222391.96	221862.25	Картометрический метод	0.1	Закрепление отсутствует
122	222408.90	221849.47	Картометрический метод	0.1	Закрепление отсутствует
123	222434.64	221827.64	Картометрический метод	0.1	Закрепление отсутствует
124	222423.18	221806.93	Картометрический метод	0.1	Закрепление отсутствует
125	222413.94	221798.07	Картометрический метод	0.1	Закрепление отсутствует
126	222410.23	221800.14	Картометрический метод	0.1	Закрепление отсутствует

2. Сведения о характерных точках границ объекта

Обозначение характерных точек границ	Координаты, м		Метод определения координат характерной точки	Средняя квадратическая погрешность положения характерной точки (Mt), м	Описание обозначения точки на местности (при наличии)
	X	Y			
1	2	3	4	5	6
127	222368.81	221753.10	Картометрический метод	0.1	Закрепление отсутствует
128	222371.17	221751.01	Картометрический метод	0.1	Закрепление отсутствует
1	222368.53	221748.01	Картометрический метод	0.1	Закрепление отсутствует

3. Сведения о характерных точках части (частей) границы объекта

Обозначение характерных точек части границы	Координаты, м		Метод определения координат характерной точки	Средняя квадратическая погрешность положения характерной точки (Mt), м	Описание обозначения точки на местности (при наличии)
	X	Y			
1	2	3	4	5	6
-	-	-	-	-	-

Раздел 4

План границ объекта



Условные обозначения

----- Новая образованная часть граница, сведения о которой отсутствуют для определения ее местоположения

Зона с ОУ 1 - Зона с особыми условиями использования территории Зона с ОУ 1

----- Собственная характеристическая линия

31 - Земельный участок

----- Границы, выходящие в ИФН сведения о которой отсутствуют для определения ее местоположения

----- Границы территории



Дата: 1. 12. 2010 г.

**Текстовое описание местоположения границ
населенных пунктов, территориальных зон, особо охраняемых природных
территорий, зон с особыми условиями использования территорий**

Прохождение границы		Описание прохождения границы
от точки	до точки	
1	2	3
1	2	в границах МО Селецкое(сельское поселение)
2	3	в границах МО Селецкое(сельское поселение)
3	4	в границах МО Селецкое(сельское поселение)
4	5	в границах МО Селецкое(сельское поселение)
5	6	в границах МО Селецкое(сельское поселение)
6	7	в границах МО Селецкое(сельское поселение)
7	8	в границах МО Селецкое(сельское поселение)
8	9	в границах МО Селецкое(сельское поселение)
9	10	в границах МО Селецкое(сельское поселение)
10	11	в границах МО Селецкое(сельское поселение)
11	12	в границах МО Селецкое(сельское поселение)
12	13	в границах МО Селецкое(сельское поселение)
13	14	в границах МО Селецкое(сельское поселение)
14	15	в границах МО Селецкое(сельское поселение)
15	16	в границах МО Селецкое(сельское поселение)
16	17	в границах МО Селецкое(сельское поселение)
17	18	в границах МО Селецкое(сельское поселение)
18	19	в границах МО Селецкое(сельское поселение)
19	20	в границах МО Селецкое(сельское поселение)
20	21	в границах МО Селецкое(сельское поселение)
21	22	в границах МО Селецкое(сельское поселение)
22	23	в границах МО Селецкое(сельское поселение)
23	24	в границах МО Селецкое(сельское поселение)
24	25	в границах МО Селецкое(сельское поселение)
25	26	в границах МО Селецкое(сельское поселение)
26	27	в границах МО Селецкое(сельское поселение)
27	28	в границах МО Селецкое(сельское поселение)
28	29	в границах МО Селецкое(сельское поселение)
29	30	в границах МО Селецкое(сельское поселение)
30	31	в границах МО Селецкое(сельское поселение)
31	32	в границах МО Селецкое(сельское поселение)
32	33	в границах МО Селецкое(сельское поселение)
33	34	в границах МО Селецкое(сельское поселение)
34	35	в границах МО Селецкое(сельское поселение)
35	36	в границах МО Селецкое(сельское поселение)
36	37	в границах МО Селецкое(сельское поселение)

**Текстовое описание местоположения границ
населенных пунктов, территориальных зон, особо охраняемых природных
территорий, зон с особыми условиями использования территорий**

Прохождение границы		Описание прохождения границы
от точки	до точки	
1	2	3
37	38	в границах МО Селецкое(сельское поселение)
38	39	в границах МО Селецкое(сельское поселение)
39	40	в границах МО Селецкое(сельское поселение)
40	41	в границах МО Селецкое(сельское поселение)
41	42	в границах МО Селецкое(сельское поселение)
42	43	в границах МО Селецкое(сельское поселение)
43	44	в границах МО Селецкое(сельское поселение)
44	45	в границах МО Селецкое(сельское поселение)
45	46	в границах МО Селецкое(сельское поселение)
46	47	в границах МО Селецкое(сельское поселение)
47	48	в границах МО Селецкое(сельское поселение)
48	49	в границах МО Селецкое(сельское поселение)
49	50	в границах МО Селецкое(сельское поселение)
50	51	в границах МО Селецкое(сельское поселение)
51	52	в границах МО Селецкое(сельское поселение)
52	53	в границах МО Селецкое(сельское поселение)
53	54	в границах МО Селецкое(сельское поселение)
54	55	в границах МО Селецкое(сельское поселение)
55	56	в границах МО Селецкое(сельское поселение)
56	57	в границах МО Селецкое(сельское поселение)
57	58	в границах МО Селецкое(сельское поселение)
58	59	в границах МО Селецкое(сельское поселение)
59	60	в границах МО Селецкое(сельское поселение)
60	61	в границах МО Селецкое(сельское поселение)
61	62	в границах МО Селецкое(сельское поселение)
62	63	в границах МО Селецкое(сельское поселение)
63	64	в границах МО Селецкое(сельское поселение)
64	65	в границах МО Селецкое(сельское поселение)
65	66	в границах МО Селецкое(сельское поселение)
66	67	в границах МО Селецкое(сельское поселение)
67	68	в границах МО Селецкое(сельское поселение)
68	69	в границах МО Селецкое(сельское поселение)
69	70	в границах МО Селецкое(сельское поселение)
70	71	в границах МО Селецкое(сельское поселение)
71	72	в границах МО Селецкое(сельское поселение)
72	73	в границах МО Селецкое(сельское поселение)

**Текстовое описание местоположения границ
населенных пунктов, территориальных зон, особо охраняемых природных
территорий, зон с особыми условиями использования территорий**

Прохождение границы		Описание прохождения границы
от точки	до точки	
1	2	3
73	74	в границах МО Селецкое(сельское поселение)
74	75	в границах МО Селецкое(сельское поселение)
75	76	в границах МО Селецкое(сельское поселение)
76	77	в границах МО Селецкое(сельское поселение)
77	78	в границах МО Селецкое(сельское поселение)
78	79	в границах МО Селецкое(сельское поселение)
79	80	в границах МО Селецкое(сельское поселение)
80	81	в границах МО Селецкое(сельское поселение)
81	82	в границах МО Селецкое(сельское поселение)
82	83	в границах МО Селецкое(сельское поселение)
83	84	в границах МО Селецкое(сельское поселение)
84	85	в границах МО Селецкое(сельское поселение)
85	86	в границах МО Селецкое(сельское поселение)
86	87	в границах МО Селецкое(сельское поселение)
87	88	в границах МО Селецкое(сельское поселение)
88	89	в границах МО Селецкое(сельское поселение)
89	90	в границах МО Селецкое(сельское поселение)
90	91	в границах МО Селецкое(сельское поселение)
91	92	в границах МО Селецкое(сельское поселение)
92	93	в границах МО Селецкое(сельское поселение)
93	94	в границах МО Селецкое(сельское поселение)
94	95	в границах МО Селецкое(сельское поселение)
95	96	в границах МО Селецкое(сельское поселение)
96	97	в границах МО Селецкое(сельское поселение)
97	98	в границах МО Селецкое(сельское поселение)
98	99	в границах МО Селецкое(сельское поселение)
99	100	в границах МО Селецкое(сельское поселение)
100	101	в границах МО Селецкое(сельское поселение)
101	102	в границах МО Селецкое(сельское поселение)
102	103	в границах МО Селецкое(сельское поселение)
103	104	в границах МО Селецкое(сельское поселение)
104	105	в границах МО Селецкое(сельское поселение)
105	106	в границах МО Селецкое(сельское поселение)
106	107	в границах МО Селецкое(сельское поселение)
107	108	в границах МО Селецкое(сельское поселение)
108	109	в границах МО Селецкое(сельское поселение)

**Текстовое описание местоположения границ
населенных пунктов, территориальных зон, особо охраняемых природных
территорий, зон с особыми условиями использования территорий**

Прохождение границы		Описание прохождения границы
от точки	до точки	
1	2	3
109	110	в границах МО Селецкое(сельское поселение)
110	111	в границах МО Селецкое(сельское поселение)
111	112	в границах МО Селецкое(сельское поселение)
112	113	в границах МО Селецкое(сельское поселение)
113	114	в границах МО Селецкое(сельское поселение)
114	115	в границах МО Селецкое(сельское поселение)
115	116	в границах МО Селецкое(сельское поселение)
116	117	в границах МО Селецкое(сельское поселение)
117	118	в границах МО Селецкое(сельское поселение)
118	119	в границах МО Селецкое(сельское поселение)
119	120	в границах МО Селецкое(сельское поселение)
120	121	в границах МО Селецкое(сельское поселение)
121	122	в границах МО Селецкое(сельское поселение)
122	123	в границах МО Селецкое(сельское поселение)
123	124	в границах МО Селецкое(сельское поселение)
124	125	в границах МО Селецкое(сельское поселение)
125	126	в границах МО Селецкое(сельское поселение)
126	127	в границах МО Селецкое(сельское поселение)
127	128	в границах МО Селецкое(сельское поселение)
128	1	в границах МО Селецкое(сельское поселение)

