



АДМИНИСТРАЦИЯ ВЛАДИМИРСКОЙ ОБЛАСТИ

ПОСТАНОВЛЕНИЕ

06.12.2021

№ 769

*О внесении изменений в
постановление администрации
области от 28.03.2019 № 235*

В соответствии с Федеральным законом от 21.07.2007 № 185-ФЗ «О Фонде содействия реформированию жилищно-коммунального хозяйства» и в целях уточнения показателей реализации областной адресной программы «Обеспечение устойчивого сокращения непригодного для проживания жилищного фонда Владимирской области» **п о с т а н о в л я ю:**

1. Внести в приложение к постановлению администрации области от 28.03.2019 № 235 «Об утверждении областной адресной программы «Обеспечение устойчивого сокращения непригодного для проживания жилищного фонда Владимирской области» следующие изменения:

1.1. В Паспорте программы строку «Объемы и источники финансирования программы» изложить в следующей редакции:

«Объемы и источники финансирования программы»	Общий объем финансирования программы составит 5 274 994 611,75 рубля. Из них по годам: 2019 год – 585 395 848,04 рубля; 2020 год – 1 157 106 285,75 рубля; 2021 год – 745 466 189,26 рубля; 2022 год – 2 787 026 288,70 рубля; Источниками финансирования программы являются: средства государственной корпорации – Фонда содействия реформированию жилищно-коммунального хозяйства (далее – Фонд) – 4 376 188 852,52 рубля, из них по годам: 2019 год – 381 541 730,11 рубля; 2020 год – 920 207 563,52 рубля; 2021 год – 343 153 795,95 рубля; 2022 год – 2 731 285 762,94 рубля; средства областного бюджета – 779 229 507,72 рубля, из них по годам: 2019 год – 181 388 948,30 рубля; 2020 год – 196 857 187,54 рубля; 2021 год – 359 177 977,53 рубля;
---	--

	2022 год – 41 805 394,35 рубля; средства местного бюджета – 119 576 251,51 рубля, из них по годам: 2019 год – 22 465 169,63 рубля; 2020 год – 40 041 534,69 рубля; 2021 год – 43 134 415,78 рубля; 2022 год – 13 935 131,41 рубля.».
--	--

1.2. В разделе 1 «Характеристика проблемы и обоснование необходимости ее решения программными методами» слова «117,0 тыс. кв. метров» заменить словами «116,5 тыс. кв. метров».

1.3. В разделе 5 «Оценка эффективности и прогноз ожидаемых социальных и экономических результатов от реализации программы» слова «8673 гражданина» заменить словами «8457 граждан».

1.4. Раздел 6 «Объем финансирования программы» изложить в редакции согласно приложению № 1.

1.5. В подпрограмме «Переселение граждан из аварийного жилищного фонда Владимирской области»:

1.5.1. В паспорте подпрограммы строку «Объемы и источники финансирования подпрограммы» изложить в следующей редакции:

«Объемы и источники финансирования подпрограммы»	Общий объем финансирования подпрограммы составит 4 476 777 874,88 рубля. Из них по годам: 2019 год – 400 607 401,72 рубля; 2020 год – 938 987 037,17 рубля; 2021 год – 350 157 147,29 рубля; 2022 год – 2 787 026 288,70 рубля. Источниками финансирования программы являются: средства Фонда – 4 376 188 852,52 рубля, из них по годам: 2019 год – 381 541 730,11 рубля; 2020 год – 920 207 563,52 рубля; 2021 год – 343 153 795,95 рубля; 2022 год – 2 731 285 762,94 рубля; средства областного бюджета – 66 982 488,59 рубля, из них по годам: 2019 год – 5 839 924,30 рубля; 2020 год – 14 084 811,87 рубля; 2021 год – 5 252 358,07 рубля; 2022 год – 41 805 394,35 рубля; средства местного бюджета – 33 606 533,77 рубля, из них по годам: 2019 год – 13 225 747,31 рубля; 2020 год – 4 694 661,78 рубля; 2021 год – 1 750 993,27 рубля; 2022 год – 13 935 131,41 рубля.».
--	---

1.5.2. В разделе 1 «Характеристика проблемы» слова «117,0 тыс. кв. метров» заменить словами «116,5 тыс. кв. метров».

1.5.3. В абзаце 2 раздела 4 «Критерии отбора аварийных домов на территории муниципальных образований для расселения в рамках подпрограммы» слова «приказом от 21 июня 2019 г. № 353/пр Министерства строительства и жилищно-коммунального хозяйства Российской Федерации на III квартал 2019 года» заменить словами «приказом Министерства строительства и жилищно-коммунального хозяйства Российской Федерации от 28.09.2021 № 699/пр на IV квартал 2021 года».

1.5.4. В разделе 6 «Оценка эффективности и прогноз ожидаемых социальных и экономических результатов от реализации подпрограммы» слова «6832 гражданина» заменить словами «6616 граждан».

1.5.5. Раздел 7 «Ресурсное обеспечение подпрограммы» изложить в редакции согласно приложению № 2.

1.6. В подпрограмме «Обеспечение проживающих в аварийном жилищном фонде граждан жилыми помещениями»:

1.6.1. В паспорте подпрограммы:

1.6.1.1. Строку «Участники подпрограммы» дополнить словами «Поселок Великодворский».

1.6.1.2. Строку «Объемы и источники финансирования подпрограммы» изложить в следующей редакции:

«Объемы и источники финансирования подпрограммы»	<p>Общий объем финансирования подпрограммы составит 682 892 261,99 рубля.</p> <p>Из них по годам:</p> <p>2019 год – 130 603 991,92 рубля;</p> <p>2020 год – 199 369 248,58 рубля;</p> <p>2021 год – 352 919 021,49 рубля.</p> <p>Источниками финансирования программы являются:</p> <p>средства областного бюджета – 605 501 267,99 рубля, из них по годам:</p> <p>2019 год – 124 073 792,32 рубля;</p> <p>2020 год – 167 772 375,67 рубля;</p> <p>2021 год – 313 655 100,00 рубля;</p> <p>средства местного бюджета – 77 390 994,00 рубля, из них по годам:</p> <p>2019 год – 6 530 199,60 рубля;</p> <p>2020 год – 31 596 872,91 рубля;</p> <p>2021 год – 39 263 921,49 рубля.».</p>
--	--

1.6.2. Раздел 6 «Ресурсное обеспечение подпрограммы» изложить в редакции согласно приложению № 3.

1.7. Приложения № 2 – № 7 к программе изложить в редакции согласно приложениям № 4 - № 9.

1.8. Приложение № 13 к программе изложить в редакции согласно приложению № 10.

1.9. Дополнить приложением № 14 в редакции согласно приложению № 11.

2. Контроль за исполнением настоящего постановления возложить на заместителя Губернатора области, курирующего вопросы развития инфраструктуры, ЖКХ и энергетики.

3. Настоящее постановление вступает в силу со дня его официального опубликования.

Временно исполняющий обязанности
Губернатора области



А.А.Авдеев

6. Объем финансирования программы

Общий объем финансирования программы составит 5 274 994 611,75 рубля.

Из них по годам:

2019 год – 585 395 848,04 рубля;
2020 год – 1 157 106 285,75 рубля;
2021 год – 745 466 189,26 рубля;
2022 год – 2 787 026 288,70 рубля;

Источниками финансирования программы являются:

средства государственной корпорации – Фонда содействия реформированию
жилищно-коммунального хозяйства (далее – Фонд) – 4 376 188 852,52 рубля,

из них по годам:

2019 год – 381 541 730,11 рубля;
2020 год – 920 207 563,52 рубля;
2021 год – 343 153 795,95 рубля;
2022 год – 2 731 285 762,94 рубля;

средства областного бюджета – 779 229 507,72 рубля,

из них по годам:

2019 год – 181 388 948,30 рубля;
2020 год – 196 857 187,54 рубля;
2021 год – 359 177 977,53 рубля;
2022 год – 41 805 394,35 рубля;

средства местного бюджета – 119 576 251,51 рубля,

из них по годам:

2019 год – 22 465 169,63 рубля;
2020 год – 40 041 534,69 рубля;
2021 год – 43 134 415,78 рубля;
2022 год – 13 935 131,41 рубля.



7. Ресурсное обеспечение подпрограммы

Общий объем финансирования подпрограммы составит 4 476 777 874,88 рубля.

Из них по годам:

2019 год – 400 607 401,72 рубля;
2020 год – 938 987 037,17 рубля;
2021 год – 350 157 147,29 рубля;
2022 год – 2 787 026 288,70 рубля.

Источниками финансирования программы являются:

средства Фонда – 4 376 188 852,52 рубля, из них по годам:

2019 год – 381 541 730,11 рубля;
2020 год – 920 207 563,52 рубля;
2021 год – 343 153 795,95 рубля;
2022 год – 2 731 285 762,94 рубля;

средства областного бюджета – 66 982 488,59 рубля, из них по годам:

2019 год – 5 839 924,30 рубля;
2020 год – 14 084 811,87 рубля;
2021 год – 5 252 358,07 рубля;
2022 год – 41 805 394,35 рубля;

средства местного бюджета – 33 606 533,77 рубля, из них по годам:

2019 год – 13 225 747,31 рубля;
2020 год – 4 694 661,78 рубля;
2021 год – 1 750 993,27 рубля;
2022 год – 13 935 131,41 рубля.

Расчет объема финансовых средств, необходимых на переселение граждан из аварийного жилищного фонда, произведен из расчета стоимости одного квадратного метра общей площади жилого помещения установленной для муниципальных образований и общей площади расселяемых жилых помещений в многоквартирных домах, признанных аварийными.

Размер планируемой стоимости одного квадратного метра общей площади жилых помещений, предоставляемых гражданам для переселения из аварийного жилищного фонда, а также размер возмещения за изымаемое жилое помещение приведен в приложении № 14 к программе.

Потребность в объеме средств на реализацию программы осуществляется в зависимости от выбранных способов реализации программы, планируемой стоимости жилых помещений, предоставляемых гражданам в расчете на один квадратный метр общей площади жилых помещений, планируемого размера возмещения за изымаемое жилое помещение, выплачиваемого в соответствии со статьей 32 Жилищного кодекса Российской Федерации.

Распределение объемов финансовых средств на реализацию подпрограммы приведено в приложении № 4 к программе.

Органам местного самоуправления рекомендуется установить дифференцированную стоимость жилых помещений, предоставляемых гражданам в расчете на один квадратный метр общей площади жилых помещений и размер возмещения за изымаемое жилое помещение, выплачиваемого в соответствии со статьей 32 Жилищного кодекса Российской Федерации, по тому или иному способу реализации программы.

Фактический размер возмещения стоимости изымаемого жилого помещения, выплачиваемый в соответствии со статьей 32 Жилищного кодекса Российской Федерации, определяется органами местного самоуправления на стадии реализации программы в соответствии с Федеральным законом от 29 июля 1998 г. № 135-ФЗ «Об оценочной деятельности в Российской Федерации».



6. Ресурсное обеспечение подпрограммы

Общий объем финансирования подпрограммы составит 682 892 261,99 рубля.

Из них по годам:

2019 год – 130 603 991,92 рубля;

2020 год – 199 369 248,58 рубля;

2021 год – 352 919 021,49 рубля.

Источниками финансирования программы являются:

средства областного бюджета – 605 501 267,99 рубля, из них по годам:

2019 год – 124 073 792,32 рубля;

2020 год – 167 772 375,67 рубля;

2021 год – 313 655 100,00 рубля;

средства местного бюджета – 77 390 994,00 рубля, из них по годам:

2019 год – 6 530 199,60 рубля;

2020 год – 31 596 872,91 рубля;

2021 год – 39 263 921,49 рубля.

Стоимость одного квадратного метра общей площади жилого помещения для приобретения жилых помещений в рамках программы в соответствии с приказом Министерства жилищно-коммунального хозяйства Российской Федерации 21 июня 2019 г. № 353/пр составляет 36928,00 рубля.


Планируемый размер возмещения стоимости в населенных пунктах области одного квадратного метра изымаемого жилого помещения, выплачиваемой в соответствии со статьей 32 Жилищного кодекса Российской Федерации, в рамках подпрограммы приравнивается к планируемой стоимости приобретения (строительства) жилых помещений в населенных пунктах области, предоставляемых гражданам в расчете на один квадратный метр общей площади жилых помещений.

Фактический размер возмещения стоимости изымаемого жилого помещения, выплачиваемый в соответствии со статьей 32 Жилищного кодекса Российской Федерации, определяется органами местного самоуправления на стадии реализации программы в соответствии с Федеральным законом от 29 июля 1998 г. № 135-ФЗ «Об оценочной деятельности в Российской Федерации».

Расчет объема финансовых средств, необходимых на переселение граждан из аварийного жилищного фонда, произведен из расчета стоимости одного квадратного метра общей площади жилого помещения по Владимирской области и общей площади расселяемых жилых помещений в многоквартирных домах, признанных аварийными.

Распределение объемов финансовых средств на реализацию подпрограммы приведено в приложении № 8 к программе.

Субсидия на реализацию мероприятий подпрограммы предоставляется муниципальным образованиям в порядке согласно приложению № 9 к программе.



Перечень многоквартирных домов, признанных аварийными до 1 января 2017 года

№ п/п	Наименование муниципального образования	Адрес многоквартирного дома	Год ввода дома в эксплуатацию	Дата признания многоквартирного дома аварийным	Сведения об аварийном жилищном фонде, подлежащем расселению до 1 сентября 2025 года		Плановая дата окончания переселения	Площадь застройки многоквартирного дома	Информация о формировании земельного участка под аварийным многоквартирным домом		
					площадь, кв.м	количество человек			дата	кв. м	площадь земельного участка
1	2	3	4	5	6	7	8	9	10	11	12
Всего подлежат расселению в 2019 – 2025 гг.											
По программе переселения 2019 – 2025 гг., в рамках которой предусмотрено финансирование за счет средств Фонда, в том числе:											
Итого по Александровский муниципальный район											
1	Александров	г. Александров, ул. 2-я Стрелецкая, д. 26	1935	30.06.2014	325,80	20	01.07.2023	434,40	2 616,16	33:17:000503:985	Сформирован под одним домом
2	Александров	г. Александров, ул. Первомайская, д. 113	1917	02.09.2014	189,89	10	01.07.2023	366,99	1 028,00	33:17:000406:853	Сформирован под одним домом
3	Александров	г. Александров, ул. Пески, д. 5	1917	12.02.2014	164,80	15	01.07.2023	164,80	212,00	33:17:000409:25	Сформирован под одним домом
4	Александров	г. Александров, наб. Стрелецкая, д. 11	1890	22.04.2016	1 059,12	40	01.07.2023	1 661,50	3 204,00	33:17:000503:983	Сформирован под одним домом
5	Балакирево	п. Балакирево, ул. Клубная, д. 10	1986	22.09.2014	64,10	9	31.12.2019	292,00	840,00	33:01:001809:244	Сформирован под одним домом
6	Карабаново	г. Карабаново, ул. Чулкова, д. 6	1850	30.06.2016	3 158,70	159	01.01.2021	5 993,30	2 383,00	33:01:001714:87	Сформирован под одним домом
7	п. Искра	п. Искра, ул. Решная, д. 1	1970	02.09.2013	45,92	3	31.12.2019	168,00	1 523,00	33:01:000201:788	Сформирован под одним домом
8	Струнино	г. Струнино, проезд. Больничный, д. 2	1964	29.05.2015	242,60	12	31.12.2022	311,20	914,00	33:01:001640:215	Сформирован под одним домом

№ п/п	Наименование муниципального образования	Адрес многоквартирного дома	Год ввода дома в эксплуатацию	Дата признания многоквартирного дома аварийным	Сведения об аварийном жилищном фонде, подлежащем расселению до 1 сентября 2025 года		Планируемая дата окончания переселения	Площадь застройки многоквартирного дома	Информация о формировании земельного участка под аварийным многоквартирным домом		
					площадь, кв.м	количество человек			площадь земельного участка	кадастровый номер земельного участка	характеристика земельного участка (сформирован под одним домом, не сформирован)
			год	дата	дата	кв. м	кв. м	кв. м	кв. м		
1	2	3	4	5	6	7	8	9	10	11	12
9	Струнино	г. Струнино, пер. Вокзальный, д. 4	1940	06.06.2013	600,10	53	31.12.2022	1 341,00	3 211,00	33:01:001620:133	Сформирован под одним домом
10	Струнино	г. Струнино, ул. Заречная, д. 1	1942	20.12.2016	1 084,67	32	31.12.2022	1 094,30	2 034,00	33:01:001619:7	Сформирован под одним домом
11	Струнино	г. Струнино, ул. Заречная, д. 4	1929	11.05.2016	642,83	24	31.12.2022	642,90	1 341,00	33:01:001619:2	Сформирован под одним домом
12	Струнино	г. Струнино, ул. Заречная, д. 5	1937	11.10.2013	44,00	1	31.12.2022	226,50	2 362,00	33:01:001619:122	Сформирован под одним домом
13	Струнино	г. Струнино, ул. Заречная, д. 13	1952	02.12.2016	957,20	33	31.12.2022	1 262,50	4 139,00	33:01:001619:14	Сформирован под одним домом
14	Струнино	г. Струнино, ул. Заречная, д. 20	1930	19.08.2014	416,05	25	31.12.2022	524,30	1 957,00	33:01:001619:16	Сформирован под одним домом
15	Струнино	г. Струнино, ул. Заречная, д. 22	1948	11.10.2013	491,70	16	31.12.2022	564,40	2 115,00	33:01:001634:7	Сформирован под одним домом
16	Струнино	г. Струнино, ул. Заречная, д. 26	1950	20.01.2016	393,00	16	31.12.2022	404,60	1 446,00	33:01:001634:45	Сформирован под одним домом
17	Струнино	г. Струнино, ул. Заречная, д. 30	1930	14.11.2014	487,80	15	31.12.2022	487,80	1 456,00	33:01:001634:38	Сформирован под одним домом
18	Струнино	г. Струнино, пл. Карова, д. 2	1938	20.10.2015	1 260,30	43	31.12.2022	1 422,40	2 368,00	33:01:001619:113	Сформирован под одним домом
19	Струнино	г. Струнино, пл. Карова, д. 3	1927	29.09.2015	245,10	6	31.12.2022	260,60	711,00	33:01:001619:101	Сформирован под одним домом
20	Струнино	г. Струнино, пл. Карова, д. 4	1934	02.12.2016	848,00	47	31.12.2022	964,30	2 038,00	33:01:001619:1229	Сформирован под одним домом
21	Струнино	г. Струнино, пл. Карова, д. 6	1953	08.12.2015	1 798,60	61	31.12.2022	2 105,87	2 631,00	33:01:001619:98	Сформирован под одним домом
22	Струнино	г. Струнино, ул. Ленинский поселок, д. 1	1935	11.10.2013	288,93	15	31.12.2022	523,80	2 238,00	33:01:001606:152	Сформирован под одним домом
23	Струнино	г. Струнино, ул. Ленинский поселок, д. 2	1934	08.12.2015	415,70	12	31.12.2022	557,30	2 179,00	33:01:001606:153	Сформирован под одним домом
24	Струнино	г. Струнино, ул. Ленинский поселок, д. 6	1934	11.05.2016	420,47	20	31.12.2022	420,50	1 568,00	33:01:001606:154	Сформирован под одним домом

№ п/п	Наименование муниципального образования	Адрес многоквартирного дома	Год ввода дома в эксплуатацию	Дата признания многоквартирного дома аварийным	Сведения об аварийном жилищном фонде, подлежащем расселению до 1 сентября 2025 года		Планируемая дата окончания переселения	Площадь застройки многоквартирного дома	Информация о формировании земельного участка под аварийным многоквартирным домом		
					площадь, кв.м	количество человек			площадь земельного участка	кадастровый номер земельного участка	характеристика земельного участка (сформирован под одним домом, не сформирован)
			год	дата	дата	кв. м	кв. м	кв. м	кв. м		
1	2	3	4	5	6	7	8	9	10	11	12
25	Струнино	г. Струнино, ул. Лермонтова, д. 9	1925	11.05.2016	367,20	17	31.12.2022	395,70	924,00	33:01:001619:105	Сформирован под одним домом
26	Струнино	г. Струнино, ул. Островского, д. 1	1902	01.07.2015	1 412,30	120	31.12.2022	3 506,50	4 069,00	33:01:001619:102	Сформирован под одним домом
27	Струнино	г. Струнино, ул. Первомайская, д. 3	1924	25.09.2014	234,90	5	31.12.2022	238,30	2 453,00	33:01:001609:3	Сформирован под одним домом
28	Струнино	г. Струнино, ул. ПМК, д. 19	1968	08.12.2015	252,90	16	31.12.2022	252,90	895,00	33:01:001640:213	Сформирован под одним домом
29	Струнино	г. Струнино, ул. Фрунзе, д. 4	1927	23.11.2015	674,30	23	31.12.2022	781,40	1 895,00	33:01:001617:224	Сформирован под одним домом
30	Струнино	г. Струнино, ул. Фрунзе, д. 6	1928	15.08.2016	684,70	29	31.12.2022	684,70	1 610,00	33:01:001617:217	Сформирован под одним домом
Итого по Вязниковский муниципальный район			x	x	4 404,30	280	x	10 963,60	34 298,40	x	x
31	Вязники	г. Вязники, ул. Киселева, д. 66	1932	08.08.2016	444,70	28	01.07.2023	1 106,00	3 117,00	33:21:020306:48	Сформирован под одним домом
32	Вязники	г. Вязники, ш. Красное, д. 24	1962	08.08.2016	263,90	21	31.12.2022	410,00	2 385,00	33:21:020303:50	Сформирован под одним домом
33	Вязники	г. Вязники, ул. Краснофлотская, д. 3	1937	08.08.2016	301,20	12	01.07.2023	330,00	665,00	33:21:010116:55	Сформирован под одним домом
34	Вязники	г. Вязники, ул. Краснофлотская, д. 5	1940	02.04.2012	307,60	18	31.12.2021	900,00	1 117,00	33:21:010116:187	Сформирован под одним домом
35	Вязники	г. Вязники, мкр. Нововязники, ул. Клубная, д. 3	1930	08.08.2016	326,20	10	31.12.2022	510,00	916,00	33:08:130118:107	Сформирован под одним домом
36	Вязники	г. Вязники, мкр. Нововязники, ул. Клубная, д. 11	1930	27.06.2016	318,40	23	31.12.2022	750,00	2 051,00	33:08:130124:148	Сформирован под одним домом
37	Вязники	г. Вязники, мкр. Нововязники, ул. Привокзальная, д. 11	1900	09.03.2012	138,90	7	31.12.2021	410,00	1 356,00	33:08:130114:36	Не сформирован
38	Вязники	г. Вязники, мкр. Нововязники, ул. Текстильная, д. 7	1928	18.12.2015	279,00	19	31.12.2022	980,00	5 062,00	33:08:130116:38	Сформирован под одним домом
39	Вязники	г. Вязники, мкр. Нововязники, ул. Текстильная, д. 8	1926	17.02.2016	210,30	22	31.12.2022	700,00	5 062,00	33:08:130116:38	Сформирован под одним домом

№ п/п	Наименование муниципального образования	Адрес многоквартирного дома	Год ввода дома в эксплуатацию	Дата признания многоквартирного дома аварийным	Сведения об аварийном жилищном фонде, подлежащем расселению до 1 сентября 2025 года		Планируемая дата окончания переселения	Площадь застройки многоквартирного дома	Информация о формировании земельного участка под аварийным многоквартирным домом		
					площадь, кв.м	количество человек			площадь земельного участка	кадастровый номер земельного участка	характеристика земельного участка (сформирован под одним домом, не сформирован)
			год	дата	площадь, кв.м	количество человек	дата	кв. м	кв. м		
1	2	3	4	5	6	7	8	9	10	11	12
40	Вязники	г. Вязники, мкр. Нововязники, ул. Текстильная, д. 9	1928	17.02.2016	179,60	11	31.12.2022	980,00	2 562,00	33:08:130118:99	Сформирован под одним домом
41	Вязники	г. Вязники, ул. Спортивная, д. 6	1936	28.04.2012	89,80	6	31.12.2020	760,00	804,80	33:21:010104:40	Сформирован под одним домом
42	Вязники	г. Вязники, ул. Физкультурная, д. 4	1890	04.12.2015	111,40	8	31.12.2021	400,00	774,00	33:21:010105:157	Сформирован под одним домом
43	Вязники	г. Вязники, ул. Физкультурная, д. 6	1890	04.12.2015	124,60	4	31.12.2021	400,00	721,00	33:21:010105:158	Сформирован под одним домом
44	д Чудиново	д. Чудиново, ул. Полевая, д. 37	1959	08.08.2016	45,40	7	31.12.2022	300,00	1 000,00	33:08:080101:384	Сформирован под одним домом
45	д Эдон	д. Эдон, ул. Пролетарская, д. 8	1934	27.12.2011	53,10	7	01.07.2023	387,70	1 100,00	33:08:150408:350	Сформирован под одним домом
46	д Эдон	д. Эдон, ул. Пролетарская, д. 9	1935	27.12.2011	81,40	5	01.07.2023	365,40	1 100,00	33:08:150408:367	Сформирован под одним домом
47	д Эдон	д. Эдон, ул. Советская, д. 19	1972	27.12.2011	426,90	26	01.07.2023	387,70	1 500,00	33:08:150408:466	Сформирован под одним домом
48	п Степанцево	п. Степанцево, ул. Пролетарская, д. 11	1931	27.12.2011	225,10	17	01.07.2023	169,90	378,00	33:08:150106:3	Сформирован под одним домом
49	п Степанцево	п. Степанцево, ул. Пролетарская, д. 13	1931	27.12.2011	243,40	13	01.07.2023	170,00	423,60	33:08:150106:4	Сформирован под одним домом
50	п Степанцево	п. Степанцево, ул. Пролетарская, д. 15	1931	27.12.2011	187,80	14	01.07.2023	169,90	292,00	33:08:150106:5	Сформирован под одним домом
51	п Степанцево	п. Степанцево, ул. Фабричная, д. 18	1955	27.12.2011	45,60	2	01.07.2023	377,00	1 912,00	33:08:150108:20	Сформирован под одним домом
Итого по город Владимир			х	х	7 375,76	633	х	8 334,80	44 835,00	х	х
52	Владимир	г. Владимир, ул. Большая Московская, д. 736	1917	06.06.2012	56,10	4	31.12.2020	283,00	2 226,00	33:22:32046:16	Сформирован под одним домом
53	Владимир	г. Владимир, ул. Большая Московская, д. 84	1917	30.03.2016	100,00	10	01.07.2023	253,00	4 060,00	33:22:032051:68	Сформирован под одним домом
54	Владимир	г. Владимир, ул. Варварка, д. 18	1930	13.02.2014	178,10	14	01.05.2020	260,00	799,00	33:22:024069:16	Сформирован под одним домом

№ п/п	Наименование муниципального образования	Адрес многоквартирного дома	Год ввода дома в эксплуатацию	Дата признания многоквартирного дома аварийным	Сведения об аварийном жилищном фонде, подлежащем расселению до 1 сентября 2025 года		Планируемая дата окончания переселения	Площадь застройки многоквартирного дома	Информация о формировании земельного участка под аварийным многоквартирным домом	
					площадь, кв.м	количество человек			площадь земельного участка	кадастровый номер земельного участка
			год	дата	площадь, кв.м	количество человек	дата	кв. м	кв.м	
1	2	3	4	5	6	7	8	9	10	12
55	Владимир	г. Владимир, ул. Володарского, д. 7а	1917	18.10.2016	43,30	12	01.07.2023	108,00	720,00	Сформирован под одним домом
56	Владимир	г. Владимир, ул. Гагарина, д. 17	1917	23.01.2014	375,39	23	01.07.2023	282,00	1 414,00	Не сформирован
57	Владимир	г. Владимир, ул. Гоголя, д. 14	1964	21.03.2013	118,10	13	15.05.2019	116,00	1 400,00	Сформирован под одним домом
58	Владимир	г. Владимир, ул. Гоголя, д. 22	1917	28.11.2016	268,10	22	01.07.2023	173,00	655,00	Сформирован под одним домом
59	Владимир	г. Владимир, ул. Ильинская Покатая, д. 7	1917	11.06.2015	102,50	4	01.02.2023	68,00	265,00	Сформирован под одним домом
60	Владимир	г. Владимир, ул. Карла Маркса, д. 7	1917	11.09.2013	120,10	4	01.12.2022	157,00	278,00	Сформирован под одним домом
61	Владимир	г. Владимир, ул. Карла Маркса, д. 12	1917	25.10.2013	60,80	12	01.12.2022	280,00	940,00	Сформирован под одним домом
62	Владимир	г. Владимир, ул. Княгининская, д. 4	1917	06.06.2012	63,50	7	31.12.2020	154,00	228,00	Сформирован под одним домом
63	Владимир	г. Владимир, ул. Комсомольская, д. 12	1917	23.01.2014	424,34	42	01.07.2023	290,00	1 299,00	Сформирован под одним домом
64	Владимир	г. Владимир, ул. Лакина, д. 169/34	1962	13.02.2014	623,40	54	01.04.2020	534,00	1 444,00	Сформирован под одним домом
65	Владимир	г. Владимир, ул. Луначарского, д. 3а	1917	21.03.2016	47,90	4	01.07.2023	156,00	428,00	Сформирован под одним домом
66	Владимир	г. Владимир, ул. Мичурина, д. 17/34	1957	11.03.2016	218,70	16	01.02.2023	197,00	955,00	Сформирован под одним домом
67	Владимир	г. Владимир, ул. Никитская, д. 11а	1917	03.06.2014	18,85	1	31.12.2020	95,00	1 195,00	Не сформирован
68	Владимир	г. Владимир, ул. Никитская, д. 19	1957	23.01.2014	234,58	18	01.07.2023	234,00	404,00	Сформирован под одним домом
69	Владимир	г. Владимир, мкр. Ортруд, ул. Молодежная, д. 4	1935	02.10.2012	199,60	18	15.05.2019	246,00	952,00	Сформирован под одним домом
70	Владимир	г. Владимир, мкр. Ортруд, ул. Октябрьская, д. 2	1934	27.11.2014	312,00	25	15.05.2019	257,00	1 364,00	Сформирован под одним домом

№ п/п	Наименование муниципального образования	Адрес многоквартирного дома	Год ввода дома в эксплуатацию	Дата признания многоквартирного дома аварийным	Сведения об аварийном жилищном фонде, подлежащем расселению до 1 сентября 2025 года		Планируемая дата окончания переселения	Площадь застройки многоквартирного дома	Информация о формировании земельного участка под аварийным многоквартирным домом		
					площадь, кв.м	количество человек			площадь земельного участка	кадастровый номер земельного участка	характеристика земельного участка (сформирован под одним домом, не сформирован)
			год	дата	площадь, кв.м	количество человек	дата	кв. м	кв.м		
1	2	3	4	5	6	7	8	9	10	11	12
71	Владимир	г. Владимир, ул. Подбельского, д. 9	1917	11.09.2013	91,70	16	01.12.2022	227,00	728,00	33:22:32037:20	Сформирован под одним домом
72	Владимир	г. Владимир, ул. Подбельского, д. 9а	1917	11.09.2013	62,59	15	01.12.2022	247,00	1 020,00	33:22:32037:19	Сформирован под одним домом
73	Владимир	г. Владимир, ул. Полины Осипенко, д. 26	1941	05.03.2014	525,50	46	01.07.2023	397,00	2 013,00	33:22:024090:19	Сформирован под одним домом
74	Владимир	г. Владимир, ул. Разина, д. 4	1947	24.12.2014	541,41	44	01.03.2021	390,00	1 848,00	33:22:011076:26	Сформирован под одним домом
75	Владимир	г. Владимир, ул. Разина, д. 69	1948	13.05.2014	136,20	9	01.05.2023	120,00	1 879,00	33:22:011193:13	Не сформирован
76	Владимир	г. Владимир, пр-кт. Суздальский, д. 23 А	1958	04.12.2013	476,06	37	15.06.2020	478,00	3 065,00	33:22:032122:48	Сформирован под одним домом
77	Владимир	г. Владимир, ул. Урицкого, д. 28	1917	10.04.2014	32,80	2	01.07.2023	221,00	973,00	33:22:32029:27	Сформирован под одним домом
78	Владимир	г. Владимир, ул. Федосеева, д. 4	1917	14.08.2012	148,80	14	31.12.2021	124,00	1 067,00	33:22:011022:7	Сформирован под одним домом
79	Владимир	г. Владимир, ул. Харурга Орлова, д. 2	1928	28.10.2016	314,30	24	01.07.2023	485,00	3 032,00	33:22:32099:15	Сформирован под одним домом
80	Владимир	г. Владимир, ул. Харурга Орлова, д. 4	1928	28.11.2016	274,44	33	01.07.2023	473,00	3 352,00	33:22:32099:20	Сформирован под одним домом
81	Владимир	г. Владимир, ул. Черниковского, д. 14	1956	04.12.2013	182,00	11	01.06.2020	175,00	936,00	33:22:011236:8	Сформирован под одним домом
82	Владимир	г. Владимир, мкр. Юрьевец, км. 181, д. 1	1900	13.02.2014	123,30	9	01.03.2020	158,00	0,00	33:05:174118:1	Не сформирован
83	Владимир	г. Владимир, мкр. Юрьевец, км. 181, д. 3	1900	13.02.2014	109,70	8	01.07.2023	158,80	0,00	33:05:174118:1	Не сформирован
84	Владимир	г. Владимир, мкр. Юрьевец, ул. Новоборская, д. 5А	1952	13.07.2016	395,60	32	01.07.2023	270,00	1 892,00	33:22:014036:41	Сформирован под одним домом
85	Владимир	г. Владимир, мкр. Юрьевец, ул. Новоборская, д. 11А	1952	20.09.2016	396,00	30	01.07.2023	268,00	2 004,00	33:22:014036:22	Сформирован под одним домом
Итого по город Гусь-Хрустальный			х	х	28 707,90	1 798	х	37 244,34	167 423,20	х	х

№ п/п	Наименование муниципального образования	Адрес многоквартирного дома	Год ввода дома в эксплуатацию	Дата признания многоквартирного дома аварийным	Сведения об аварийном жилищном фонде, подлежащем расселению до 1 сентября 2025 года		Планируемая дата окончания переселения	Площадь застройки многоквартирного дома	Информация о формировании земельного участка под аварийным многоквартирным домом		
					площадь, кв.м	количество человек			площадь земельного участка	кадастровый номер земельного участка	характеристика земельного участка (сформирован под одним домом, не сформирован)
			год	дата	площадь, кв.м	количество человек	дата	кв. м	кв. м		
1	2	3	4	5	6	7	8	9	10	11	12
86	Гусевский	г. Гусь-Хрустальный, п. Гусевский, ул. Мира, д. 14	1954	09.06.2015	517,60	40	01.07.2023	1 063,50	3 255,00	33:25:000196:25	Сформирован под одним домом
87	Гусевский	г. Гусь-Хрустальный, п. Гусевский, ул. Первомайская, д. 11	1939	07.11.2016	88,90	3	01.07.2023	281,40	992,00	33:25:000199:90	Сформирован под одним домом
88	Гусевский	г. Гусь-Хрустальный, п. Гусевский, ул. Первомайская, д. 13	1958	03.02.2014	89,10	6	01.07.2023	137,90	1 500,00	33:25:000000:00	Не сформирован
89	Гусевский	г. Гусь-Хрустальный, п. Гусевский, ул. Советская, д. 19	1952	29.09.2014	393,20	25	01.07.2023		1 949,00	33:25:000206:14	Сформирован под одним домом
90	Гусевский	г. Гусь-Хрустальный, п. Гусевский, ул. Советская, д. 51	1965	11.01.2012	22,10	9	20.08.2020	523,00	2 603,00	33:25:000203:18	Сформирован под одним домом
91	Гусевский	г. Гусь-Хрустальный, п. Гусевский, ул. Советская, д. 52	1930	03.08.2012	36,40	1	08.07.2021	398,00	2 762,00	33:25:000203:17	Сформирован под одним домом
92	Гусевский	г. Гусь-Хрустальный, п. Гусевский, ул. Советская, д. 54	1966	24.06.2014	185,10	15	01.07.2023	722,00	3 547,00	33:25:000203:16	Сформирован под одним домом
93	Гусевский	г. Гусь-Хрустальный, п. Гусевский, ул. Советская, д. 55	1966	03.02.2014	84,20	6	01.07.2023	519,00	2 156,00	33:25:000203:81	Сформирован под одним домом
94	Гусевский	г. Гусь-Хрустальный, п. Гусевский, ул. Строительная, д. 21	1955	11.02.2015	508,90	33	01.07.2023	610,60	1 904,00	33:25:000200:132	Не сформирован
95	Гусевский	г. Гусь-Хрустальный, п. Гусевский, ул. Советская, д. 40	1955	03.02.2014	513,70	36	01.07.2023	592,50	2 240,00	33:25:000200:12	Сформирован под одним домом
96	Гусевский	г. Гусь-Хрустальный, п. Гусевский, ул. Советская, д. 42	1965	22.10.2012	569,40	45	01.07.2023	500,30	3 281,00	33:25:000200:9	Сформирован под одним домом
97	Гусевский	г. Гусь-Хрустальный, п. Гусевский, ул. Строительная, д. 18	1955	17.11.2015	518,90	43	01.07.2023	792,80	2 476,00	33:25:000195:113	Сформирован под одним домом
98	Гусь-Хрустальный	г. Гусь-Хрустальный, ул. 62-й километр, д. 1	1954	26.06.2014	98,00	7	01.07.2023	106,00	1 000,00	33:25:000000:00	Не сформирован
99	Гусь-Хрустальный	г. Гусь-Хрустальный, ул. 62-й километр, д. 3	1964	02.06.2016	31,20	1	01.07.2023	87,60	1 000,00	33:25:000000:00	Не сформирован

№ п/п	Наименование муниципального образования	Адрес многоквартирного дома	Год ввода дома в эксплуатацию	Дата признания многоквартирного дома аварийным	Сведения об аварийном жилищном фонде, подлежащем расселению до 1 сентября 2025 года		Плановые дата окончания переселения	Площадь застройки многоквартирного дома	Информация о формировании земельного участка под аварийным многоквартирным домом		
					площадь, кв.м	количество человек			площадь земельного участка	кадастровый номер земельного участка	характеристика земельного участка (сформирован под одним домом, не сформирован)
			год	дата	дата	кв. м	кв. м	кв. м	кв. м		
1	2	3	4	5	6	7	8	9	10	11	12
100	Гусь-Хрустальный	г. Гусь-Хрустальный, ул. Васильева, д. 18	1951	29.04.2013	137,30	19	01.07.2023	454,60	1 900,00	33:25:0000130:83	Не сформирован
101	Гусь-Хрустальный	г. Гусь-Хрустальный, ул. Волгодградская, д. 1	1929	03.02.2014	295,70	21	01.07.2023	186,84	1 552,00	33:25:000028:64	Сформирован под одним домом
102	Гусь-Хрустальный	г. Гусь-Хрустальный, ул. Волгодградская, д. 2	1929	28.04.2014	297,80	15	01.07.2023	206,90	753,00	33:25:000028:66	Сформирован под одним домом
103	Гусь-Хрустальный	г. Гусь-Хрустальный, ул. Волгодградская, д. 3	1929	03.02.2014	269,10	13	08.07.2021	449,60	1 215,00	33:25:000028:65	Сформирован под одним домом
104	Гусь-Хрустальный	г. Гусь-Хрустальный, п. Гусевский-3, ул. Лесная, д. 6	1977	18.03.2016	360,40	20	01.07.2023	388,70	990,00	33:25:0000208:24	Сформирован под одним домом
105	Гусь-Хрустальный	г. Гусь-Хрустальный, п. Гусевский, ул. Строительная, д. 23	1954	09.06.2015	162,90	15	01.07.2023	427,50	1 641,00	33:25:00002000:113	Сформирован под одним домом
106	Гусь-Хрустальный	г. Гусь-Хрустальный, п. Панфилово, д. 29	1959	17.07.2013	175,50	9	01.07.2023	444,40	2 241,00	33:25:0000233:8	Сформирован под одним домом
107	Гусь-Хрустальный	г. Гусь-Хрустальный, п. Панфилово, д. 30	1976	29.09.2014	331,00	20	01.07.2023	292,00	1 631,00	33:25:0000233:9	Сформирован под одним домом
108	Гусь-Хрустальный	г. Гусь-Хрустальный, ул. Демократическая, д. 13/17	1951	14.08.2013	405,70	20	01.07.2023	270,70	1 213,00	33:25:000041:0018	Сформирован под одним домом
109	Гусь-Хрустальный	г. Гусь-Хрустальный, ул. Добролюбова, д. 15	1926	22.10.2012	254,80	18	31.12.2021	311,40	1 110,00	33:25:000075:18	Сформирован под одним домом
110	Гусь-Хрустальный	г. Гусь-Хрустальный, ул. Добролюбова, д. 17	1926	22.10.2012	256,40	16	31.12.2022	387,60	1 232,00	33:25:000075:17	Сформирован под одним домом
111	Гусь-Хрустальный	г. Гусь-Хрустальный, ул. Интернациональная, д. 39	1966	29.04.2013	530,00	38	20.09.2021	566,70	1 778,00	33:25:000085:0006	Сформирован под одним домом
112	Гусь-Хрустальный	г. Гусь-Хрустальный, ул. Карьерная, д. 3	1955	28.04.2014	375,10	25	01.07.2023	406,60	1 100,00	33:25:000056:0016	Сформирован под одним домом
113	Гусь-Хрустальный	г. Гусь-Хрустальный, ул. Кравчинского, д. 18/2	1928	26.03.2012	264,70	17	18.12.2020	236,70	1 587,00	33:25:000073:0181	Сформирован под одним домом
114	Гусь-Хрустальный	г. Гусь-Хрустальный, ул. Лагерная, д. 2	1965	26.06.2014	87,50	12	01.07.2023	106,00	1 000,00	33:25:000000:00	Не сформирован

№ п/п	Наименование муниципального образования	Адрес многоквартирного дома	Год ввода дома в эксплуатацию	Дата признания многоквартирного дома аварийным	Сведения об аварийном жилищном фонде, подлежащем расселению до 1 сентября 2025 года		Планируемая дата окончания переселения	Площадь застройки многоквартирного дома	Информация о формировании земельного участка под аварийным многоквартирным домом		
					площадь, кв.м	количество человек			площадь земельного участка	кадастровый номер земельного участка	характеристика земельного участка (сформирован под одним домом, не сформирован)
1	2	3	4	5	6	7	8	9	10	11	12
115	Гусь-Хрустальный	г. Гусь-Хрустальный, ул. Мира, д. 4/12	1951	13.12.2013	407,80	21	01.07.2023	272,00	1 206,00	33:25:000035:11	Сформирован под одним домом
116	Гусь-Хрустальный	г. Гусь-Хрустальный, ул. Мира, д. 6	1951	14.08.2013	343,30	16	01.07.2023	236,80	1 795,00	33:25:000035:10	Сформирован под одним домом
117	Гусь-Хрустальный	г. Гусь-Хрустальный, ул. Мира, д. 15	1951	14.07.2014	404,00	25	01.07.2023	498,00	1 221,00	33625:000041:12	Сформирован под одним домом
118	Гусь-Хрустальный	г. Гусь-Хрустальный, ул. Набережная, д. 3	1937	29.09.2014	504,60	31	01.07.2023	494,70	1 762,00	33:25:000074:31	Сформирован под одним домом
119	Гусь-Хрустальный	г. Гусь-Хрустальный, ул. Набережная, д. 5	1929	29.04.2013	270,80	12	01.07.2023	399,70	1 199,00	33:25:000074:32	Сформирован под одним домом
120	Гусь-Хрустальный	г. Гусь-Хрустальный, ул. Набережная, д. 6	1929	17.11.2015	297,30	19	01.07.2023	614,90	1 684,00	33:25:000073:24	Сформирован под одним домом
121	Гусь-Хрустальный	г. Гусь-Хрустальный, ул. Набережная, д. 8	1929	22.10.2012	293,20	20	17.03.2021	473,00	2 000,00	33:25:000073:25	Сформирован под одним домом
122	Гусь-Хрустальный	г. Гусь-Хрустальный, ул. Набережная, д. 10	1929	29.04.2013	291,90	15	01.07.2023	401,00	1 630,00	33:25:000073:26	Сформирован под одним домом
123	Гусь-Хрустальный	г. Гусь-Хрустальный, ул. Набережная, д. 16	1956	17.11.2015	509,60	35	01.07.2023	797,00	1 940,00	33:2:000073:21	Сформирован под одним домом
124	Гусь-Хрустальный	г. Гусь-Хрустальный, п. Новый, ул. Ленина, д. 17	1980	11.02.2015	161,00	5	01.07.2023	280,70	2 465,00	33:25:000225:0015	Не сформирован
125	Гусь-Хрустальный	г. Гусь-Хрустальный, ул. Одесская, д. 3	1929	03.02.2014	297,20	17	07.07.2021	271,40	1 779,00	33:25:000020:7	Сформирован под одним домом
126	Гусь-Хрустальный	г. Гусь-Хрустальный, ул. Одесская, д. 7	1929	14.08.2013	220,20	12	01.07.2023	233,40	2 500,00	33:25:000020:5	Не сформирован
127	Гусь-Хрустальный	г. Гусь-Хрустальный, ул. Октябрьская, д. 47	1951	11.02.2015	588,70	38	01.07.2023	559,40	1 450,00	33:25:000106:49	Сформирован под одним домом
128	Гусь-Хрустальный	г. Гусь-Хрустальный, ул. Октябрьская, д. 51	1952	26.06.2014	577,10	42	01.07.2023	738,10	2 144,00	33:25:000106:48	Сформирован под одним домом
129	Гусь-Хрустальный	г. Гусь-Хрустальный, ул. Октябрьская, д. 53	1953	17.11.2015	595,60	37	01.07.2023	683,60	2 258,00	33:25:000106:50	Сформирован под одним домом
130	Гусь-Хрустальный	г. Гусь-Хрустальный, ул. Октябрьская, д. 55	1951	22.10.2012	394,80	23	01.07.2023	671,70	2 014,00	33:252:000106:43	Сформирован под одним домом

№ п/п	Наименование муниципального образования	Адрес многоквартирного дома	Год ввода дома в эксплуатацию	Дата признания многоквартирного дома аварийным	Сведения об аварийном жилищном фонде, подлежащем расселению до 1 сентября 2025 года		Планируемая дата окончания переселения	Площадь застройки многоквартирного дома	Информация о формировании земельного участка под аварийным многоквартирным домом		
					площадь, кв.м	количество человек			площадь земельного участка	характеристика земельного участка (сформирован под одним домом, не сформирован)	
			год	дата	дата	кв.м	кв. м	кв.м	кв.м		
1	2	3	4	5	6	7	8	9	10	11	12
131	Гусь-Хрустальный	г. Гусь-Хрустальный, ул. Осьмова, д. 3	1938	29.09.2014	422,70	27	01.07.2023	497,40	1 538,00	33:25:000117:19	Сформирован под одним домом
132	Гусь-Хрустальный	г. Гусь-Хрустальный, ул. Осьмова, д. 5	1938	03.02.2014	504,40	28	01.07.2023	472,20	1 500,00	33:25:000117:20	Сформирован под одним домом
133	Гусь-Хрустальный	г. Гусь-Хрустальный, ул. Осьмова, д. 17	1941	07.11.2016	491,90	30	01.07.2023	507,80	1 601,20	33:25:000107:0029	Сформирован под одним домом
134	Гусь-Хрустальный	г. Гусь-Хрустальный, ул. Первомайская, д. 3	1949	28.04.2014	401,30	29	01.07.2023	308,20	2 002,00	33:25:000130:0076	Сформирован под одним домом
135	Гусь-Хрустальный	г. Гусь-Хрустальный, ул. Первомайская, д. 5	1949	28.04.2014	368,40	24	01.07.2023	317,20	2 000,00	33:25:000130:81	Не сформирован
136	Гусь-Хрустальный	г. Гусь-Хрустальный, ул. Первомайская, д. 6	1950	17.11.2015	402,70	27	01.07.2023	492,50	2 200,00	33:25:000138:0030	Не сформирован
137	Гусь-Хрустальный	г. Гусь-Хрустальный, ул. Первомайская, д. 7	1948	21.06.2013	25,20	1	13.10.2020	450,50	2 035,00	33:25:000130:81	Не сформирован
138	Гусь-Хрустальный	г. Гусь-Хрустальный, ул. Первомайская, д. 22	1952	29.09.2014	345,80	26	12.07.2021	396,50	1 920,00	33:25:000138:0033	Сформирован под одним домом
139	Гусь-Хрустальный	г. Гусь-Хрустальный, ул. Подсобное хозяйство, д. 2	1955	11.01.2012	51,70	3	28.08.2020	157,80	1 500,00	33:25:000000:00	Не сформирован
140	Гусь-Хрустальный	г. Гусь-Хрустальный, ул. Пресненская, д. 17	1963	11.01.2012	129,50	15	01.07.2023	423,60	1 557,00	33:25:000153:6	Сформирован под одним домом
141	Гусь-Хрустальный	г. Гусь-Хрустальный, ул. Прудинская, д. 10	1929	03.02.2014	255,00	20	01.07.2023	166,50	1 892,00	33:25:000022:27	Сформирован под одним домом
142	Гусь-Хрустальный	г. Гусь-Хрустальный, ул. Прудинская, д. 12	1929	22.11.2013	255,60	18	31.12.2022	167,20	1 500,00	33:25:000022:22	Не сформирован
143	Гусь-Хрустальный	г. Гусь-Хрустальный, ул. Прудинская, д. 18	1929	11.02.2015	236,60	10	01.07.2023	163,50	2 400,00	33:25:000022:19	Не сформирован
144	Гусь-Хрустальный	г. Гусь-Хрустальный, ул. Прудинская, д. 28	1928	11.01.2012	482,10	23	10.08.2020	321,90	2 900,00	33:25:000022:11	Не сформирован
145	Гусь-Хрустальный	г. Гусь-Хрустальный, ул. Революция, д. 11	1960	26.06.2014	468,70	25	01.07.2023	535,50	2 700,00	33:25:000114:23	Не сформирован
146	Гусь-Хрустальный	г. Гусь-Хрустальный, ул. Свердлова, д. 5	1935	17.07.2013	418,90	25	01.07.2023	491,30	1 931,00	33:25:000124:55	Сформирован под одним домом

№ ш/д	Наименование муниципального образования	Адрес многоквартирного дома	Год ввода дома в эксплуатацию	Дата признания многоквартирного дома аварийным	Сведения об аварийном жилищном фонде, подлежащем расселению до 1 сентября 2025 года		Планируемая дата окончания переселения	Площадь застройки многоквартирного дома	Информация о формировании земельного участка под аварийным многоквартирным домом		
					площадь, кв.м	количество человек			дата	площадь земельного участка	кадастровый номер земельного участка
1	2	3	4	5	6	7	8	9	10	11	12
147	Гусь-Хрустальный	г. Гусь-Хрустальный, ул. Свердлова, д. 7	1935	11.01.2012	412,40	26	31.12.2022	355,80	2 045,00	33:25:000124:54	Сформирован под одним домом
148	Гусь-Хрустальный	г. Гусь-Хрустальный, ул. Свердлова, д. 19	1929	18.03.2016	286,30	19	01.07.2023	432,60	1 500,00	33:25:000118:0022	Сформирован под одним домом
149	Гусь-Хрустальный	г. Гусь-Хрустальный, ул. Севастопольская, д. 4	1940	26.03.2012	349,00	17	31.12.2021	480,90	5 637,00	33:25:000019:7	Сформирован под одним домом
150	Гусь-Хрустальный	г. Гусь-Хрустальный, ул. Северная, д. 15	1929	26.03.2012	361,40	30	31.12.2021	878,00	2 159,00	33:25:000024:8	Сформирован под одним домом
151	Гусь-Хрустальный	г. Гусь-Хрустальный, ул. Северная, д. 27	1975	11.02.2015	621,60	33	01.07.2023	744,50	2 198,00	33:25:000023:3	Сформирован под одним домом
152	Гусь-Хрустальный	г. Гусь-Хрустальный, ул. Северная, д. 29	1950	03.02.2014	377,60	21	31.12.2022	287,00	2 384,00	33:25:000023:7	Сформирован под одним домом
153	Гусь-Хрустальный	г. Гусь-Хрустальный, ул. Тамбовская, д. 12	1938	11.01.2012	371,20	27	22.10.2020	595,80	1 967,00	33:25:000129:2	Сформирован под одним домом
154	Гусь-Хрустальный	г. Гусь-Хрустальный, пер. Текстильщиков, д. 3	1949	18.12.2012	327,50	16	09.07.2021	439,50	1 890,00	33:25:000130:0098	Сформирован под одним домом
155	Гусь-Хрустальный	г. Гусь-Хрустальный, пер. Текстильщиков, д. 4	1951	11.02.2015	455,20	24	01.07.2023	435,10	2 000,00	33:25:000130:0073	Сформирован под одним домом
156	Гусь-Хрустальный	г. Гусь-Хрустальный, пер. Текстильщиков, д. 6	1950	28.04.2012	375,50	21	01.07.2023	582,40	1 800,00	33:25:000130:074	Сформирован под одним домом
157	Гусь-Хрустальный	г. Гусь-Хрустальный, ул. Транспортная, д. 5	1953	28.04.2014	377,20	26	01.07.2023	359,00	2 615,00	33:25:000013:10	Сформирован под одним домом
158	Гусь-Хрустальный	г. Гусь-Хрустальный, ул. Транспортная, д. 5а	1962	03.02.2014	278,20	19	01.07.2023	359,00	2 265,00	33:25:000014:16	Сформирован под одним домом
159	Гусь-Хрустальный	г. Гусь-Хрустальный, ул. Урожайная, д. 5	1950	22.10.2012	306,00	22	31.12.2022	397,70	1 297,00	33:25:000127:15	Сформирован под одним домом
160	Гусь-Хрустальный	г. Гусь-Хрустальный, ул. Урожайная, д. 13/19	1952	11.02.2015	612,30	36	01.07.2023	689,50	2 400,00	33:25:000129:11	Не сформирован
161	Гусь-Хрустальный	г. Гусь-Хрустальный, ул. Фрезерная, д. 9	1965	28.04.2014	546,40	28	31.12.2022	699,10	1 490,00	33:25:000015:113	Сформирован под одним домом
162	Гусь-Хрустальный	г. Гусь-Хрустальный, ул. Хрустальщиков, д. 3	1929	03.02.2014	290,80	12	24.08.2021	1 141,00	1 259,00	33:25:000074:18	Сформирован под одним домом

№ п/п	Наименование муниципального образования	Адрес многоквартирного дома	Год ввода дома в эксплуатацию	Дата признания многоквартирного дома аварийным	Сведения об аварийном жилищном фонде, подлежащем расселению до 1 сентября 2025 года		Планируемая дата окончания переселения	Площадь застройки многоквартирного дома	Информация о формировании земельного участка под аварийным многоквартирным домом		
					площадь, кв.м	количество человек			площадь земельного участка	кадастровый номер земельного участка	характеристика земельного участка (сформирован под одним домом, не сформирован)
1	2	3	4	5	6	7	8	9	10	11	12
163	Гусь-Хрустальный	г. Гусь-Хрустальный, ул. Чкалова, д. 1	1939	26.06.2014	497,80	27	01.07.2023	539,70	3 013,00	33:25:000022:7	Сформирован под одним домом
164	Гусь-Хрустальный	г. Гусь-Хрустальный, ул. Чкалова, д. 3	1937	21.06.2013	436,50	30	01.07.2023	322,10	3 437,00	33:25:000022:13	Сформирован под одним домом
165	Гусь-Хрустальный	г. Гусь-Хрустальный, ул. Чкалова, д. 5	1940	22.10.2012	431,50	34	01.07.2023	1 009,80	3 298,00	33:25:000022:5	Сформирован под одним домом
166	Гусь-Хрустальный	г. Гусь-Хрустальный, ул. Чкалова, д. 11	1974	03.02.2014	661,20	27	01.06.2023	419,50	2 774,00	33:25:000022:6	Сформирован под одним домом
167	Гусь-Хрустальный	г. Гусь-Хрустальный, ул. Чкалова, д. 14	1929	03.08.2012	230,20	15	02.12.2020	176,00	1 596,00	33:25:000022:8	Сформирован под одним домом
168	Гусь-Хрустальный	г. Гусь-Хрустальный, ул. Чкалова, д. 22	1929	03.02.2014	611,90	33	01.07.2023	176,00	2 568,00	33:25:000022:24	Сформирован под одним домом
169	п Панфилово	г. Гусь-Хрустальный, п. Панфилово, д. 21	1959	29.09.2014	178,90	6	01.07.2023	317,50	2 000,00	33:25:000000:00	Не сформирован
170	п Панфилово	г. Гусь-Хрустальный, п. Панфилово, д. 31	1947	14.08.2013	33,10	2	20.08.2020	441,00	2 000,00	33:25:000000:00	Не сформирован
Итого по город Ковров			x	x	4 070,84	183	x	4 597,20	18 233,00	x	x
171	Ковров	г. Ковров, ул. Абельмана, д. 46	1934	17.02.2016	932,40	29	01.07.2023	1 185,20	2 925,00	33:20:01 16 25:159	Сформирован под одним домом
172	Ковров	г. Ковров, ул. Абельмана, д. 5	1917	18.04.2014	393,10	8	01.07.2023	325,00	1 102,00	33:20:01 16 26:158	Сформирован под одним домом
173	Ковров	г. Ковров, ул. Абельмана, д. 58	1917	15.04.2016	25,10	4	01.07.2023	291,00	1 086,00	33:20:01 16 09:39	Сформирован под одним домом
174	Ковров	г. Ковров, ул. Бабушкина, д. 16	1941	12.12.2013	358,00	18	01.07.2023	267,70	1 192,00	33:20:01 32 06:5	Сформирован под одним домом
175	Ковров	г. Ковров, ул. Бабушкина, д. 17	1941	10.01.2014	277,30	16	01.07.2023	270,10	935,00	33:20:01 32 06:6	Сформирован под одним домом
176	Ковров	г. Ковров, ул. Белинского, д. 5	1934	12.12.2013	348,20	18	01.07.2023	240,00	1 399,00	33:20:01 07 01:282	Сформирован под одним домом
177	Ковров	г. Ковров, ул. Белинского, д. 13	1958	02.08.2012	366,10	25	01.07.2023	253,00	1 368,00	33:20:01 07 02:25	Сформирован под одним домом

№ л/п	Наименование муниципального образования	Адрес многоквартирного дома	Год ввода дома в эксплуатацию		Дата признания многоквартирного дома аварийным		Сведения об аварийном жилищном фонде, подлежащем расселению до 1 сентября 2025 года		Планируемая дата окончания переселения	Площадь застройки многоквартирного дома	Информация о формировании земельного участка под аварийным многоквартирным домом	
			год	год	дата	дата	площадь, кв.м	количество человек			кв. м	кв. м
1	2	3	4	5	6	7	8	9	10	11	12	
178	Ковров	г. Ковров, ул. Клязьменская, д. 1	1928	22.08.2013	42,50	1	01.07.2023	170,00	1 409,00	33:20:01 10 02:12	Сформирован под одним домом	
179	Ковров	г. Ковров, ул. Лоштина, д. 70	1958	26.09.2016	584,34	23	01.07.2023	437,40	1 503,00	33:20:01 38 07:33	Сформирован под одним домом	
180	Ковров	г. Ковров, ул. Набережная, д. 7	1934	05.07.2012	142,80	13	01.07.2023	616,30	2 877,00	33:20:00 00 00:2297	Сформирован под одним домом	
181	Ковров	г. Ковров, ул. Текстильная, д. 1	1938	06.12.2016	466,90	24	01.07.2023	314,20	1 200,00	33:20:01 06 05:68	Сформирован под одним домом	
182	Ковров	г. Ковров, ул. Федорова, д. 23	1917	13.03.2013	134,10	4	01.07.2023	227,30	1 237,00	33:20:01 16 04:80	Сформирован под одним домом	
Итого по Гороховский муниципальный район												
183	Гороховец	г. Гороховец, ул. Краснова, д. 3	1932	04.06.2014	406,95	27	01.12.2022	414,90	1 854,50	33:09:010403:107	Не сформирован	
184	Гороховец	г. Гороховец, ул. Ленина, д. 3	1914	01.07.2016	132,50	6	31.12.2022	139,00	1 028,00	33:09:010101:762	Сформирован под одним домом	
185	Гороховец	г. Гороховец, ул. Ленина, д. 16	1921	01.07.2016	137,80	4	31.12.2022	261,60	261,60	33:09:010110:224	Сформирован под одним домом	
186	Гороховец	г. Гороховец, ул. Ленина, д. 18	1857	01.07.2016	214,20	9	31.12.2022		1 383,00	33:09:010110:224	Не сформирован	
187	Гороховец	г. Гороховец, ул. Советская, д. 11	1917	28.04.2015	181,80	9	01.12.2022	350,30	350,30	33:09:010110:425	Не сформирован	
188	п. Галицы	п. Галицы, ул. Гагарина, д. 7	1931	29.01.2014	172,20	12	31.12.2022	390,40	390,40	33:09	Не сформирован	
189	п. Галицы	п. Галицы, ул. Набережная, д. 3	1968	20.11.2013	342,50	19	31.12.2022	458,70	458,70	33:09:020456:000	Не сформирован	
190	п. Пролетарский	п. Пролетарский, ул. Октябрьская, д. 5	1963	10.03.2016	219,20	8	01.03.2021	219,20	451,00	33:09:020304:1284	Сформирован под одним домом	
Итого по Гусь-Хрустальный муниципальный район												
191	Курлово	г. Курлово, ул. Садовая, д. 16 "А"	1967	21.03.2014	262,50	9	01.07.2023	330,00	1 480,00	33:14:002243:32	Сформирован под одним домом	

№ п/п	Наименование муниципального образования	Адрес многоквартирного дома	Год ввода дома в эксплуатацию	Дата признания многоквартирного дома аварийным	Сведения об аварийном жилищном фонде, подлежащем расселению до 1 сентября 2025 года		Планируемая дата окончания переселения	Площадь застройки многоквартирного дома	Информация о формировании земельного участка под аварийным многоквартирным домом		
					площадь, кв.м	количество человек			площадь земельного участка	кадастровый номер земельного участка	характеристика земельного участка (сформирован под одним домом, не сформирован)
1	2	3	4	5	6	7	8	9	10	11	12
192	Курлово	г. Курлово, ул. Советская, д. 11	1958	15.07.2016	348,00	23	01.07.2023	494,50	2 680,00	33:14:2239:2	Сформирован под одним домом
193	Курлово	г. Курлово, ул. Центральная, д. 8	1940	13.11.2013	56,60	3	31.10.2019	360,20	1 284,20	33:14:2244:2	Сформирован под одним домом
194	п. Великодворский	п. Великодворский, ул. 3 Интернационала, д. 20	1927	02.04.2012	243,30	17	20.12.2022	317,20	2 028,00	33:14:0032:09:38	Сформирован под одним домом
195	п. Великодворский	п. Великодворский, ул. 3 Интернационала, д. 21	1925	02.04.2012	325,90	17	20.12.2022	325,90	4 037,00	33:14:0032:09:40	Сформирован под одним домом
196	п. Великодворский	п. Великодворский, ул. Театральная, д. 3	1934	02.04.2012	256,40	14	20.12.2022	295,50	3 484,00	33:14:0032:09:46	Сформирован под одним домом
197	п. Уриельский	п. Уриельский, ул. Мира, д. 14	1957	15.05.2012	601,20	26	31.12.2020	940,10	1 474,00	33:14:0009:10:293	Сформирован под одним домом
198	п. Уриельский	п. Уриельский, ул. Свердлова, д. 1	1928	25.03.2013	259,40	12	31.12.2020	293,30	789,00	33:14:0009:003:212	Сформирован под одним домом
199	п. Уриельский	п. Уриельский, ул. Свердлова, д. 3	1929	25.09.2013	194,40	9	31.12.2021	293,50	748,00	33:14:0009:03:213	Сформирован под одним домом
200	п. Уриельский	п. Уриельский, ул. Свердлова, д. 5	1926	25.09.2013	225,40	13	31.12.2020	290,30	822,00	33:14:0009:03:214	Сформирован под одним домом
201	п. Уриельский	п. Уриельский, ул. Театральная, д. 10	1951	15.05.2012	224,80	16	31.12.2020	591,20	2 347,00	33:14:0009:09:15	Сформирован под одним домом
202	п. Уриельский	п. Уриельский, ул. Театральная, д. 14	1938	15.05.2012	195,50	10	31.12.2020	221,80	714,00	33:14:0009:09:16	Сформирован под одним домом
203	п. Уриельский	п. Уриельский, ул. Театральная, д. 16	1936	15.05.2012	124,20	6	31.12.2020	231,60	590,00	33:14:0009:09:17	Сформирован под одним домом
204	п. Уриельский	п. Уриельский, ул. Театральная, д. 29	1925	15.05.2012	250,70	13	31.12.2020	318,80	3 325,00	33:14:0009:06:93	Сформирован под одним домом
205	п. Уриельский	п. Уриельский, ул. Театральная, д. 30	1936	15.05.2012	313,60	19	01.11.2021	316,10	1 502,00	33:14:0009:08:97	Сформирован под одним домом

№ п/п	Наименование муниципального образования	Адрес многоквартирного дома	Год ввода дома в эксплуатацию	Дата признания многоквартирного дома аварийным	Сведения об аварийном жилищном фонде, подлежащем расселению до 1 сентября 2025 года		Планируемая дата окончания переселения	Площадь застройки многоквартирного дома	Информация о формировании земельного участка под аварийным многоквартирным домом		
					площадь, кв.м	количество человек			дата	площадь земельного участка	кадастровый номер земельного участка
1	2	3	4	5	6	7	8	9	10	11	12
Итого по Камешковскому муниципальный район											
206	д Волковоино	д. Волковоино, д. 219	1906	12.10.2016	166,00	10	01.07.2023	300,00	600,00	33:06:120201	Не сформирован
207	д Сергееха	д. Сергееха, ул. Карла Либкнехта, д. 82	1938	15.11.2016	410,70	16	31.12.2022	530,70	741,00	3306041103	Сформирован под одним домом
208	д Сергееха	д. Сергееха, ул. Карла Либкнехта, д. 84	1934	15.11.2016	271,90	14	31.12.2022	383,20	552,00	3.32022E+11	Сформирован под одним домом
209	д Сергееха	д. Сергееха, ул. Карла Либкнехта, д. 85	1934	15.11.2016	267,00	10	31.12.2022	391,60	550,00	3.30604E+12	Сформирован под одним домом
210	д Сергееха	д. Сергееха, ул. Карла Либкнехта, д. 87	1930	15.11.2016	184,00	14	31.12.2022	231,70	488,00	3306041104	Сформирован под одним домом
211	д Сергееха	д. Сергееха, ул. Карла Либкнехта, д. 90	1900	15.11.2016	125,00	6	01.12.2022	557,80	717,80	3.30604E+12	Не сформирован
212	д Сергееха	д. Сергееха, ул. Фрунзе, д. 30	1929	31.07.2015	237,00	11	31.12.2022	332,60	664,00	3.30604E+12	Сформирован под одним домом
213	д Сергееха	д. Сергееха, ул. Фрунзе, д. 33	1929	15.11.2016	119,80	6	01.12.2022	225,90	537,00	3.30604E+12	Сформирован под одним домом
214	Камешково	г. Камешково, ул. Абрамова, д. 13	1902	22.09.2016	291,20	19	31.12.2021	192,60	1 430,00	33:06:010140:20	Сформирован под одним домом
215	Камешково	г. Камешково, ул. Карла Либкнехта, д. 4	1933	15.12.2014	1 935,10	112	01.07.2023	857,30	2 262,00	33:06:010141:36	Сформирован под одним домом
216	Камешково	г. Камешково, ул. Карла Либкнехта, д. 6	1932	22.01.2015	1 498,10	88	31.12.2019	727,10	3 320,00	33:06:010141:37	Сформирован под одним домом
217	Камешково	г. Камешково, ул. Ногина, д. 9	1930	22.01.2015	482,90	21	31.12.2021	307,70	1 177,00	33:06:010130:10	Сформирован под одним домом
218	Камешково	г. Камешково, ул. Ногина, д. 11	1930	22.01.2015	481,60	36	31.12.2019	333,50	1 413,00	33:06:010130:18	Сформирован под одним домом
219	Камешково	г. Камешково, ул. Ногина, д. 13	1930	09.10.2014	36,80	1	01.07.2023	334,50	1 301,00	33:06:010129:11	Сформирован под одним домом
220	п Мирный	п. Мирный, ул. Садовая, д. 4	1930	12.10.2016	106,00	7	31.12.2021	300,00	700,00	33:06:080901	Не сформирован
221	п Мирный	п. Мирный, ул. Садовая, д. 5а	1927	24.11.2016	158,00	10	01.07.2023	300,00	1 000,00	33:06:080901	Не сформирован

№ п/п	Наименование муниципального образования	Адрес многоквартирного дома	Год ввода дома в эксплуатацию	Дата признания многоквартирного дома аварийным	Сведения об аварийном жилищном фонде, подлежащем расселению до 1 сентября 2025 года		Планируемая дата окончания переселения	Площадь застройки многоквартирного дома	Информация о формировании земельного участка под аварийным многоквартирным домом		
					площадь, кв.м	количество человек			площадь земельного участка	характеристика земельного участка (сформирован под одним домом, не сформирован)	
		год		дата	дата	кв. м	кв. м				
1	2	3	4	5	6	7	8	9	10	11	12
222	п Мирный	п. Мирный, ул. Центральная, д. 27	1930	24.11.2016	100,00	6	01.07.2023	500,00	2 095,00	33:06:080901:1549	Сформирован под одним домом
223	с Коверино	с. Коверино, ул. Садовая, д. 9	1968	30.09.2016	277,80	22	31.12.2022	331,50	1 000,00	33:06:0707015:60	Не сформирован
		Итого по Киржачский муниципальный район		х	12 221,79	732	х	12 008,95	52 931,39	х	х
224	д Федоровское	д. Федоровское, ул. Заречная, д. 1а	1917	13.01.2016	451,50	34	30.03.2020	497,40	820,00	33:02:020602:937	Сформирован под одним домом
225	Киржач	г. Киржач, ул. Коммунальная, д. 1	1917	13.08.2013	341,50	26	31.12.2021	283,00	1 687,00	33:02:010119:18	Сформирован под одним домом
226	Киржач	г. Киржач, ул. Красноармейская, д. 6	1880	13.08.2013	236,70	14	31.12.2022	237,73	1 399,00	33:02:010121:17	Сформирован под одним домом
227	Киржач	г. Киржач, мкр. Красный Октябрь, ул. Октябрьская, д. 2	1937	06.08.2014	376,30	30	21.12.2022	412,50	800,00	33:02:020105:41	Сформирован под одним домом
228	Киржач	г. Киржач, мкр. Красный Октябрь, ул. Октябрьская, д. 5	1935	18.03.2015	433,70	19	01.07.2023	278,90	1 125,00	33:02:020204:1161	Сформирован под одним домом
229	Киржач	г. Киржач, мкр. Красный Октябрь, ул. Октябрьская, д. 6	1921	06.08.2014	434,90	19	31.12.2022	287,70	502,99	33:02:020203	Сформирован под одним домом
230	Киржач	г. Киржач, мкр. Красный Октябрь, ул. Октябрьская, д. 10	1939	28.07.2015	212,70	13	01.07.2023	166,70	321,57	33:02:020203	Сформирован под одним домом
231	Киржач	г. Киржач, мкр. Красный Октябрь, ул. Первомайская, д. 5	1934	13.08.2013	454,70	20	31.12.2021	295,10	515,46	33:02:020203	Сформирован под одним домом
232	Киржач	г. Киржач, мкр. Красный Октябрь, ул. Первомайская, д. 6	1937	26.05.2015	229,40	23	01.07.2023	458,00	826,21	33:02:020201:6	Сформирован под одним домом
233	Киржач	г. Киржач, мкр. Красный Октябрь, ул. Первомайская, д. 12	1920	15.04.2016	460,40	23	01.07.2023	336,90	2 887,00	33:02:020202:596	Сформирован под одним домом
234	Киржач	г. Киржач, мкр. Красный Октябрь, ул. Пушкина, д. 12	1953	24.09.2014	363,24	22	01.07.2023	274,27	9 344,00	33:02:020204:86	Сформирован под одним домом
235	Киржач	г. Киржач, мкр. Красный Октябрь, ул. Пушкина, д. 13	1954	20.02.2015	424,80	21	01.07.2023	276,41	485,16	33:02:020205	Сформирован под одним домом
236	Киржач	г. Киржач, мкр. Красный Октябрь, ул. Пушкина, д. 15	1955	26.05.2015	412,00	24	01.07.2023	274,54	497,64	33:02:020205	Сформирован под одним домом

№ п/п	Наименование муниципального образования	Адрес многоквартирного дома	Год ввода дома в эксплуатацию	Дата признания многоквартирного дома аварийным	Сведения об аварийном жилищном фонде, подлежащем расселению до 1 сентября 2025 года		Планируемая дата окончания переселения	Площадь застройки многоквартирного дома	Информация о формировании земельного участка под аварийным многоквартирным домом		
					площадь, кв.м	количество человек			площадь земельного участка	кадастровый номер земельного участка	характеристика земельного участка (сформирован под одним домом, не сформирован)
1	2	3	4	5	6	7	8	9	10	11	12
237	Киржач	г. Киржач, мкр. Красный Октябрь, ул. Пушкина, д. 18	1959	18.09.2015	544,25	26	01.07.2023	600,00	1 388,00	33:02:020204:87	Сформирован под одним домом
238	Киржач	г. Киржач, мкр. Красный Октябрь, ул. Свердлова, д. 4	1933	13.08.2013	433,20	27	31.12.2021	270,10	491,69	33:02:020203	Сформирован под одним домом
239	Киржач	г. Киржач, мкр. Красный Октябрь, ул. Свердлова, д. 6	1935	24.09.2014	436,20	25	31.12.2022	481,60	1 349,00	33:02:020204:89	Сформирован под одним домом
240	Киржач	г. Киржач, мкр. Красный Октябрь, ул. Фрунзе, д. 3	1935	08.05.2014	450,70	29	31.12.2022	285,71	506,47	33:02:020204	Сформирован под одним домом
241	Киржач	г. Киржач, мкр. Красный Октябрь, ул. Фурманова, д. 16	1958	10.06.2015	451,60	23	01.07.2023	325,36	608,00	33:02:020205:584	Сформирован под одним домом
242	Киржач	г. Киржач, ул. Ленинградская, д. 73	1917	04.12.2013	179,30	8	01.07.2022	243,40	2 706,00	00:02:010103:17	Сформирован под одним домом
243	Киржач	г. Киржач, ул. Ленинградская, д. 94	1939	21.12.2012	418,90	16	31.12.2019	453,70	2 664,00	33:02:01710:4	Сформирован под одним домом
244	Киржач	г. Киржач, ул. Мичурина, д. 74	1913	13.08.2013	166,30	5	31.12.2022	327,00	1 036,00	33:02:010811:24	Сформирован под одним домом
245	Киржач	г. Киржач, ул. Морозовская, д. 43	1959	21.12.2012	165,80	7	31.12.2020	283,70	1 043,00	33:02:010708:3	Сформирован под одним домом
246	Киржач	г. Киржач, ул. М.Расковой, д. 4	1880	21.12.2012	178,40	11	31.12.2020	329,21	740,00	33:02:010815:36	Сформирован под одним домом
247	Киржач	г. Киржач, ул. М.Расковой, д. 5	1881	21.12.2012	248,10	20	31.12.2020	494,10	3 080,00	33:02:010815:37	Сформирован под одним домом
248	Киржач	г. Киржач, ул. М.Расковой, д. 6	1917	21.12.2012	233,70	24	31.12.2020	385,90	1 043,00	33:02:010708:3	Сформирован под одним домом
249	Киржач	г. Киржач, ул. М.Расковой, д. 10	1880	13.08.2013	206,80	12	31.12.2021	297,40	1 467,00	33:02:010518:43	Сформирован под одним домом
250	Киржач	г. Киржач, ул. М.Расковой, д. 11	1880	30.06.2015	194,90	18	01.07.2023	346,01	2 223,00	33:02:010815:44	Сформирован под одним домом
251	Киржач	г. Киржач, ул. Некрасовская, д. 16	1952	21.12.2012	478,60	15	31.12.2020	322,98	830,00	33:02:010119:29	Сформирован под одним домом
252	Киржач	г. Киржач, ул. Островского, д. 21	1950	21.12.2012	713,06	50	31.12.2021	494,55	2 812,00	33:02:010804:15	Сформирован под одним домом

№ п/п	Наименование муниципального образования	Адрес многоквартирного дома	Год ввода дома в эксплуатацию	Дата признания многоквартирного дома аварийным	Сведения об аварийном жилищном фонде, подлежащем расселению до 1 сентября 2025 года		Планируемая дата окончания переселения	Площадь застройки многоквартирного дома	Информация о формировании земельного участка под аварийным многоквартирным домом		характеристика земельного участка (сформирован под одним домом, не сформирован)
					площадь, кв.м	количество человек			площадь земельного участка	кадастровый номер земельного участка	
1	2	3	4	5	6	7	8	9	10	11	12
253	Киржач	г. Киржач, ул. Островского, д. 23	1951	21.12.2012	748,54	51	31.12.2021	495,18	2 812,00	33:02:010804:16	Сформирован под одним домом
254	Киржач	г. Киржач, ул. Сосновая, д. 9	1917	13.08.2013	131,00	10	31.12.2021	124,00	2 907,00	33:02:010124:97	Сформирован под одним домом
255	Киржач	г. Киржач, ул. Текстильщиков, д. 7	1939	21.12.2012	544,90	24	31.12.2020	345,70	990,00	33:02:010804:17	Сформирован под одним домом
256	п. Першино	п. Першино, ул. 60 лет Октября, д. 2	1974	17.05.2016	203,70	20	20.04.2020	436,20	436,20	33:02:021301:0090	Сформирован под одним домом
257	п. Першино	п. Першино, ул. 60 лет Октября, д. 2а	1979	18.05.2016	122,10	13	20.04.2020	288,00	288,00	33:02:021301:0091	Сформирован под одним домом
258	п. Першино	п. Першино, ул. 60 лет Октября, д. 4а	1979	18.08.2013	139,90	10	20.04.2020	300,00	300,00	33:02:021301:0092	Сформирован под одним домом
Итого по Кольчугинский муниципальный район											
259	д. Павловка	д. Павловка, ул. Первая, д. 12	1965	13.06.2016	162,00	8	31.12.2022	162,00	243,00	33:03:000606:451	Сформирован под одним домом
260	Кольчугино	г. Кольчугино, ул. Пархоменко, д. 5	1930	23.10.2013	148,20	6	01.07.2023	230,60	194,10	33:18:000307:97	Не сформирован
261	Кольчугино	г. Кольчугино, ул. Пархоменко, д. 11	1929	28.10.2015	198,80	11	31.12.2022	210,00	210,00	33:18:000307:67	Не сформирован
262	п. Бавлены	п. Бавлены, ул. Речкова, д. 2	1937	02.12.2014	447,70	19	01.07.2023	516,60	1 995,00	33:03:000912:57	Сформирован под одним домом
263	п. Большевик	п. Большевик, ул. Дорожная, д. 5	1963	01.08.2016	330,00	15	01.07.2023	421,70	1 912,00	33:03:001101:382	Сформирован под одним домом
264	п. Большевик	п. Большевик, ул. Дорожная, д. 7	1967	01.08.2016	289,60	15	01.07.2023	422,10	2 143,00	33:03:001101:380	Сформирован под одним домом
265	п. Дубки	п. Дубки, ул. Совхозная, д. 12	1969	30.10.2015	403,60	28	31.12.2022	628,00	628,00	33:03:000503:127	Сформирован под одним домом
Итого по Меленковский муниципальный район											
266	Меленки	г. Меленки, ул. Комсомольская, д. 73	1948	01.08.2016	70,30	10	x	1 534,00	1 534,00	x	x
									1 534,00	33:16:001221:24	Сформирован под одним домом

№ п/д	Наименование муниципального образования	Адрес многоквартирного дома	Год ввода дома в эксплуатацию	Дата признания многоквартирного дома аварийным	Сведения об аварийном жилищном фонде, подлежащем расселению до 1 сентября 2025 года		Планируемая дата окончания переселения	Площадь застройки многоквартирного дома	Информация о формировании земельного участка под аварийным многоквартирным домом		
					площадь, кв.м	количество человек			дата	площадь земельного участка	кадастровый номер земельного участка
1	2	3	4	5	6	7	8	9	10	11	12
Итого по округ Муром											
267	Муром	г. Муром, ул. Заводская, д. 18	1959	03.09.2014	248,10	15	31.12.2020	346,60	1 810,00	33:26:020911:8	Сформирован под одним домом
268	Муром	г. Муром, ул. Комсомольская, д. 1	1920	26.05.2014	153,60	6	01.07.2023	176,40	1 026,00	33:26:020605:7	Сформирован под одним домом
269	Муром	г. Муром, ул. Льва Толстого, д. 76А	1930	07.12.2015	378,70	26	01.07.2023	481,30	1 867,00	33:26:020808:3	Сформирован под одним домом
270	Муром	г. Муром, ул. Октябрьская, д. 63	1956	30.10.2015	224,70	19	01.07.2023	195,90	1 432,00	33:26:020713:3	Сформирован под одним домом
271	Муром	г. Муром, ул. Орджоникидзе, д. 1	1937	27.08.2013	350,70	24	31.12.2022	347,50	24 367,00	33:26:040601:107	Не сформирован
272	Муром	г. Муром, ул. Орджоникидзе, д. 6	1950	17.09.2014	23,70	1	01.07.2023	462,30	1 145,00	33:26:040601:84	Сформирован под одним домом
273	Муром	г. Муром, ул. Первомайская, д. 396	1935	27.05.2015	330,50	17	01.07.2023	356,10	2 630,00	33:26:020607:2	Сформирован под одним домом
274	Муром	г. Муром, ул. Эксплуатационная, д. 2	1937	07.05.2015	128,20	8	01.07.2023	244,40	3 025,00	33:26:030511:34	Сформирован под одним домом
Итого по Петушкинскому муниципальному району											
275	Костереве	г. Костереве, ул. им Горького, д. 6	1967	03.11.2016	315,92	18	03.11.2021	329,60	2 152,00	33:13:020108:44	Сформирован под одним домом
276	Костереве	г. Костереве, ул. Ленина, д. 11	1934	03.11.2016	232,80	12	03.11.2021	325,50	548,00	33:13:020116:24	Сформирован под одним домом
277	Костереве	г. Костереве, ул. Матросова, д. 1	1941	03.11.2016	371,60	16	03.11.2021	525,60	2 253,00	33:13:020116:38	Сформирован под одним домом
278	Костереве	г. Костереве, ул. Матросова, д. 3	1932	03.11.2016	538,80	27	03.11.2021	541,00	2 435,00	33:13:020116:39	Сформирован под одним домом
279	Костереве	г. Костереве, ул. Октябрьская, д. 10	1934	03.11.2016	518,53	23	03.11.2021	533,50	926,00	33:13:020116:46	Сформирован под одним домом

№ п/п	Наименование муниципального образования	Адрес многоквартирного дома	Год ввода дома в эксплуатацию	Дата признания многоквартирного дома аварийным	Сведения об аварийном жилищном фонде, подлежащем расселению до 1 сентября 2025 года		Планируемая дата окончания переселения	Площадь застройки многоквартирного дома	Информация о формировании земельного участка под аварийным многоквартирным домом		
					площадь, кв.м	количество человек			площадь земельного участка	кадастровый номер земельного участка	характеристика земельного участка (сформирован под одним домом, не сформирован)
1	2	3	4	5	6	7	8	9	10	11	12
280	Покров	г. Покров, ул. 3 Интернационала, д. 19	1968	09.08.2016	94,70	5	31.12.2020	132,50	825,00	33:13:030125:110	Сформирован под одним домом
281	Покров	г. Покров, ул. 3 Интернационала, д. 37а	1959	09.08.2016	578,00	41	31.12.2021	399,20	1 367,00	33:13:030122:21	Сформирован под одним домом
282	Покров	г. Покров, ул. 3 Интернационала, д. 56	1957	09.08.2016	379,75	21	01.07.2023	282,10	1 098,00	33:13:030107:65	Сформирован под одним домом
283	Покров	г. Покров, ул. 3 Интернационала, д. 58	1958	09.08.2016	407,40	17	31.12.2022	306,90	1 174,00	33:13:030107:66	Сформирован под одним домом
284	Покров	г. Покров, ул. 3 Интернационала, д. 60	1959	09.08.2016	436,70	14	01.07.2023	302,50	1 117,00	33:13:030107:67	Сформирован под одним домом
285	Покров	г. Покров, ул. 3 Интернационала, д. 60, к. А	1961	09.08.2016	644,40	36	31.08.2022	746,20	1 433,00	33:13:030107:64	Сформирован под одним домом
286	Покров	г. Покров, п. Введенский, д. 14	1955	09.08.2016	321,00	16	31.12.2022	264,80	1 138,00	33:13:030114:296	Сформирован под одним домом
287	Покров	г. Покров, ул. Герасимова, д. 15	1969	09.08.2016	127,80	11	31.12.2020	208,60	656,00	33:13030127:105	Не сформирован
288	Покров	г. Покров, ул. Ленина, д. 83	1917	09.08.2016	269,30	19	31.12.2022	236,19	1 338,00	33:13:030125:17	Не сформирован
289	Покров	г. Покров, ул. Ленина, д. 126	1962	09.08.2016	551,80	22	01.07.2023	386,00	1 454,00	33:13:030125:110	Сформирован под одним домом
290	Покров	г. Покров, ул. Ленина, д. 130	1960	09.08.2016	590,20	34	01.07.2023	412,40	1 561,00	33:13:030117:239	Сформирован под одним домом
291	Покров	г. Покров, ул. Первомайская, д. 39	1959	09.08.2016	286,90	20	31.12.2022	201,60	1 138,00	33:13:030114:296	Сформирован под одним домом
Итого по Селявановский муниципальный район					2 050,70	136	x	1 679,00	4 868,00	x	x
292	Красная Горбатка	п. Красная Горбатка, ул. Красноармейская, д. 33	1961	26.01.2016	570,00	37	31.12.2021	381,50	574,00	33:10:000123:508	Сформирован под одним домом

№ п/п	Наименование муниципального образования	Адрес многоквартирного дома	Год ввода дома в эксплуатацию	Дата призыва многоквартирного дома аварийным		Сведения об аварийном жилищном фонде, подлежащем расселению до 1 сентября 2025 года		Планируемая дата окончания переселения	Площадь застройки многоквартирного дома	Информация о формировании земельного участка под аварийным многоквартирным домом	
				год	дата	площадь, кв.м	количество человек			площадь земельного участка	кадастровый номер земельного участка
1	2	3	4	5	6	7	8	9	10	11	12
293	Красная Горбатка	п. Красная Горбатка, ул. Красноармейская, д. дом 9	1931	18.12.2014	94,20	8	31.12.2021	186,40	2 663,00	33:10:000122:29	Сформирован под одним домом
294	Красная Горбатка	п. Красная Горбатка, ул. Пролетарская, д. 17	1953	31.07.2013	309,30	19	31.12.2021	222,60	323,00	33:10:000123:512	Сформирован под одним домом
295	Красная Горбатка	п. Красная Горбатка, ул. Пролетарская, д. 19	1953	24.11.2015	266,90	19	31.12.2021	222,60	318,00	33:10:000123:513	Сформирован под одним домом
296	Красная Горбатка	п. Красная Горбатка, ул. Пролетарская, д. 21	1954	30.10.2015	263,10	12	31.12.2021	221,40	318,00	33:10:000123:514	Сформирован под одним домом
297	Красная Горбатка	п. Красная Горбатка, ул. Свободы, д. 12	1929	26.01.2016	547,20	41	31.12.2021	444,50	672,00	33:10:000122:206	Сформирован под одним домом
Итого по Собинский муниципальный район											
			х	х	12 350,50	648	х	14 864,35	54 072,79	х	х
298	Лакинск	г. Лакинск, ул. 21 Партсъезда, д. 1а	1958	28.12.2016	378,95	16	31.12.2020	399,53	2 205,42	33:24:010215:3	Сформирован под одним домом
299	Лакинск	г. Лакинск, пр-кт. Ленина, д. 26	1948	15.03.2016	137,40	7	31.12.2020	438,90	1 400,00	33:24:010230:10	Сформирован под одним домом
300	Лакинск	г. Лакинск, пр-кт. Ленина, д. 29	1926	21.10.2014	637,71	33	31.12.2021	450,30	1 353,00	33:24:010213:0011	Сформирован под одним домом
301	Лакинск	г. Лакинск, пр-кт. Ленина, д. 39	1926	21.10.2014	393,61	18	31.12.2021	314,16	968,00	33:24:010213:0015	Сформирован под одним домом
302	Лакинск	г. Лакинск, пр-кт. Ленина, д. 43	1933	10.10.2016	414,43	24	01.07.2023	380,00	1 026,00	33:24:010213:16	Сформирован под одним домом
303	п. Асерхово	п. Асерхово, ул. Железнодорожная, д. 3	1955	08.08.2016	495,59	24	31.12.2021	549,00	1 865,00	33:12:010202:24	Сформирован под одним домом
304	Собинка	г. Собинка, ул. Димитрова, д. 16	1892	16.03.2012	411,72	57	01.07.2023	2 288,93	7 837,50	33:24:010108:54	Сформирован под одним домом
305	Собинка	г. Собинка, ул. Зитонная, д. 4	1913	30.09.2015	412,31	21	01.07.2023	274,14	1 660,00	33:24:010104:93	Сформирован под одним домом
306	Собинка	г. Собинка, ул. Красная Звезда, д. 13	1929	08.12.2015	381,90	19	01.07.2023	279,80	3 302,64	33:24:010104:99	Сформирован под одним домом
307	Собинка	г. Собинка, ул. Ленина, д. 28/31	1948	09.10.2014	612,72	37	01.07.2023	608,23	1 890,00	33:24:010109:170	Сформирован под одним домом

№ п/п	Наименование муниципального образования	Адрес многоквартирного дома	Год ввода дома в эксплуатацию	Дата признания многоквартирного дома аварийным	Сведения об аварийном жилищном фонде, подлежащем расселению до 1 сентября 2025 года		Планируемая дата окончания переселения	Площадь застройки многоквартирного дома	Информация о формировании земельного участка под аварийным многоквартирным домом		
					площадь, кв.м	количество человек			дата	площадь земельного участка	кадастровый номер земельного участка
			год	дата		кв. м	кв. м	кв. м			
1	2	3	4	5	6	7	8	9	10	11	12
308	Собинка	г. Собинка, ул. Ленина, д. 34	1952	30.05.2013	572,71	26	01.07.2023	490,50	1 877,00	33:24:010109:9	Сформирован под одним домом
309	Собинка	г. Собинка, ул. Ленина, д. 42а	1959	12.08.2015	278,12	13	01.07.2023	205,31	750,00	33:24:010109:173	Сформирован под одним домом
310	Собинка	г. Собинка, ул. Парковая, д. 4	1917	10.07.2014	446,20	16	01.07.2023	530,56	1 378,00	33:24:010105:78	Сформирован под одним домом
311	Собинка	г. Собинка, ул. Парковая, д. 16	1937	31.08.2016	336,30	15	01.07.2023	426,97	683,03	33:24:010105:32	Сформирован под одним домом
312	Собинка	г. Собинка, ул. Парковая, д. 20	1948	30.05.2013	632,93	23	01.07.2023	491,45	1 921,00	33:24:010105:30	Сформирован под одним домом
313	Собинка	г. Собинка, ул. Парковая, д. 22	1948	12.08.2015	651,12	28	01.07.2023	603,90	1 845,00	33:24:010105:29	Сформирован под одним домом
314	Собинка	г. Собинка, ул. Парковая, д. 24	1949	02.12.2014	666,00	24	01.07.2023	488,47	1 887,00	33:24:010105:28	Сформирован под одним домом
315	Собинка	г. Собинка, ул. Парковая, д. 26	1949	12.08.2015	628,64	26	01.07.2023	600,54	1 804,00	33:24:010105:27	Сформирован под одним домом
316	Собинка	г. Собинка, ул. Парковая, д. 30	1950	27.07.2012	32,90	2	31.12.2020	489,55	1 792,00	33:24:010105:25	Сформирован под одним домом
317	Собинка	г. Собинка, ул. Парковая, д. 32	1949	12.08.2015	639,80	32	01.07.2023	600,55	1 817,00	33:24:010105:24	Сформирован под одним домом
318	Собинка	г. Собинка, ул. Парковая, д. 34	1946	12.08.2014	649,03	29	01.07.2023	493,31	1 838,00	33:24:010105:23	Сформирован под одним домом
319	Собинка	г. Собинка, ул. Парковая, д. 36	1951	12.08.2014	640,20	33	01.07.2023	598,40	1 812,00	33:24:010106:1	Сформирован под одним домом
320	Собинка	г. Собинка, пр-кт. Рабочий, д. 11	1896	27.04.2012	224,02	22	01.07.2023	1 630,01	7 334,20	33:24:010108:72	Сформирован под одним домом
321	Собинка	г. Собинка, ул. Шибасева, д. 19	1936	05.12.2013	1 676,19	103	01.07.2023	1 231,84	3 827,00	33:24:010107:432	Сформирован под одним домом
Итого по Судогодский муниципальный район			x	x	170,50	11	x	0,00	437,00	x	x

№ п/п	Наименование муниципального образования	Адрес многоквартирного дома	Год ввода дома в эксплуатацию	Дата признания многоквартирного дома аварийным	Сведения об аварийном жилищном фонде, подлежащем расселению до 1 сентября 2025 года		Планируемая дата окончания переселения	Площадь застройки многоквартирного дома	Информация о формировании земельного участка под аварийным многоквартирным домом		
					площадь, кв.м	количество человек			дата	площадь земельного участка	кадастровый номер земельного участка
1	2	3	4	5	6	7	8	9	10	11	12
322	п Муромцево	п. Муромцево, ул. Бор, д. 8	1957	18.07.2013	170,50	11	01.10.2022		437,00	33:11:14 0101:773	Сформирован под одним домом
Итого по Суздальский муниципальный район											
323	Суздаль	г. Суздаль, ул. Ленина, д. 53	1917	31.05.2016	142,70	8	31.12.2020	210,00	1 294,00	x	x
По иным программам субъекта РФ, в рамках которых не предусмотрено финансирование за счет средств Фонда, в том числе:											
Итого по Вязниковский муниципальный район											
1	Вязники	г. Вязники, ул. Краснофлотская, д. 5	1940	02.04.2012	55,60	1	31.12.2021	900,00	1 117,00	33:21:010116:187	Сформирован под одним домом
2	Вязники	г. Вязники, ул. Спортивная, д. 6	1936	28.04.2012	288,10	19	31.12.2020	760,00	804,80	33:21:010104:40	Сформирован под одним домом
3	Вязники	г. Вязники, ул. Физкультурная, д. 4	1890	04.12.2015	63,80	3	31.12.2021	400,00	774,00	33:21:010105:157	Сформирован под одним домом
4	Вязники	г. Вязники, ул. Физкультурная, д. 6	1890	04.12.2015	46,00	2	31.12.2021	400,00	721,00	33:21:010105:158	Сформирован под одним домом
Итого по город Владимир											
5	Владимир	г. Владимир, ул. Варварка, д. 18	1930	13.02.2014	19,29	1	01.05.2020	260,00	799,00	33:22:024069:16	Сформирован под одним домом
6	Владимир	г. Владимир, ул. Гоголя, д. 14	1964	21.03.2013	27,10	1	15.05.2019	116,00	1 400,00	33:22:011010:22	Сформирован под одним домом
7	Владимир	г. Владимир, ул. Ильича, д. 2	1917	28.06.2013	30,30	2	31.12.2019		600,00	33:22:32006:8	Сформирован под одним домом
8	Владимир	г. Владимир, ул. Крупской, д. 1/70	1928	07.06.2016	212,60	27	01.03.2022	130,00	1 054,00	33:22:024091:12	Сформирован под одним домом
9	Владимир	г. Владимир, мкр. Оргтруд, ул. Молодежная, д. 1	1954	02.10.2012	16,60	2	31.12.2019	487,00	2 119,00	33:06:030112:29	Сформирован под одним домом

№ п/п	Наименование муниципального образования	Адрес многоквартирного дома	Год ввода дома в эксплуатацию	Дата признания многоквартирного дома аварийным	Сведения об аварийном жилищном фонде, подлежащем расселению до 1 сентября 2025 года		Планируемая дата окончания переселения	Площадь застройки многоквартирного дома	Информация о формировании земельного участка под аварийным многоквартирным домом		характеристика земельного участка (сформирован под одним домом, не сформирован)
					площадь, кв.м	количество человек			площадь земельного участка	кадастровый номер земельного участка	
1	2	3	4	5	6	7	8	9	10	11	12
10	Владимир	г. Владимир, ул. Подбельского, д. 9а	1917	11.09.2013	30,35	7	01.12.2022	247,00	1 020,00	33:22:32037:19	Сформирован под одним домом
11	Владимир	г. Владимир, ул. Северная, д. 47	1950	02.03.2012	114,90	5	21.03.2019	863,40	2 667,00	33:22:24088:55	Сформирован под одним домом
12	Владимир	г. Владимир, ул. Харурга Орлова, д. 2	1928	28.10.2016	21,80	3	01.07.2023	485,00	3 032,00	33:22:32099:15	Сформирован под одним домом
13	Владимир	г. Владимир, ул. Черняковского, д. 14	1956	04.12.2013	46,50	6	01.06.2020	175,00	936,00	33:22:011236:8	Сформирован под одним домом
Итого по город Гусь-Хрустальный											
14	Гусевский	г. Гусь-Хрустальный, п. Гусевский, ул. Советская, д. 54	1966	24.06.2014	31,70	2	01.07.2023	722,00	3 547,00	33:25:000203:16	Сформирован под одним домом
15	Гусь-Хрустальный	г. Гусь-Хрустальный, ул. Васильева, д. 18	1951	29.04.2013	23,00	5	01.07.2023	454,60	1 900,00	33:25:000130:83	Не сформирован
16	Гусь-Хрустальный	г. Гусь-Хрустальный, п. Гусевский, ул. Строительная, д. 23	1954	09.06.2015	62,90	6	01.07.2023	427,50	1 641,00	33:25:0002000:113	Сформирован под одним домом
Итого по город Ковров											
17	Ковров	г. Ковров, ул. Абельмана, д. 58	1917	15.04.2016	35,30	1	01.07.2023	291,00	1 086,00	33:20:01 16 09:39	Сформирован под одним домом
18	Ковров	г. Ковров, ул. Бабушкина, д. 16	1941	12.12.2013	53,80	2	01.07.2023	267,70	1 192,00	33:20:01 32 06:5	Сформирован под одним домом
19	Ковров	г. Ковров, ул. Бабушкина, д. 17	1941	10.01.2014	51,00	3	01.07.2023	270,10	935,00	33:20:01 32 06:6	Сформирован под одним домом
20	Ковров	г. Ковров, ул. Лопатина, д. 70	1958	26.09.2016	62,06	2	01.07.2023	437,40	1 503,00	33:20:01 38 07:33	Сформирован под одним домом
21	Ковров	г. Ковров, ул. Набережная, д. 7	1934	05.07.2012	31,50	2	01.07.2023	616,30	2 877,00	33:20:00 00 00:2297	Сформирован под одним домом
Итого по Киржачский муниципальный район									3 632,00	x	x

№ п/п	Наименование муниципального образования	Адрес многоквартирного дома	Год ввода дома в эксплуатацию		Дата признания многоквартирного дома аварийным	Сведения об аварийном жилищном фонде, подлежащем расселению до 1 сентября 2025 года		Планируемая дата окончания переселения	Площадь застройки многоквартирного дома	Информация о формировании земельного участка под аварийным многоквартирным домом	
			год	х		площадь, кв.м	количество человек			кв. м	площадь земельного участка
1	2	3	4	5	6	7	8	9	10	11	12
22	д Федоровское	д. Федоровское, ул. Заречная, д. 1а	1917	13.01.2016	23,50	2	30.03.2020	497,40	820,00	33:02:020602:937	Сформирован под одним домом
23	Каржач	г. Каржач, ул. Островского, д. 21	1950	21.12.2012	22,90	2	31.12.2021	494,55	2 812,00	33:02:010804:15	Сформирован под одним домом
Итого по округ Муром											
24	Муром	г. Муром, ул. Льва Толстого, д. 76А	1930	07.12.2015	62,90	5	01.07.2023	481,30	1 867,00	33:26:020808:3	Сформирован под одним домом
25	Муром	г. Муром, ул. Орджоникидзе, д. 1	1937	27.08.2013	23,00	1	31.12.2022	347,50	24 367,00	33:26:040601:107	Не сформирован
26	Муром	г. Муром, ул. Советская, д. 4	1917	26.11.2014	32,80	1	31.12.2020	330,20	750,00	33:26:020407:39	Сформирован под одним домом
27	Муром	г. Муром, ул. Советская, д. 26	1917	17.11.2015	99,10	8	31.12.2020	148,70	842,40	33:26:020513:13	Сформирован под одним домом
Итого по Собинский муниципальный район											
28	Лакинск	г. Лакинск, ул. 21 Партсъзда, д. 1а	1958	28.12.2016	779,51	53	х	3 127,36	11 442,92	х	х
29	Лакинск	г. Лакинск, пр-кт. Ленина, д. 26	1948	15.03.2016	31,31	1	31.12.2020	399,53	2 205,42	33:24:010215:3	Сформирован под одним домом
30	Собинка	г. Собинка, ул. Димитрова, д. 16	1892	16.03.2012	482,86	28	31.12.2020	438,90	1 400,00	33:24:010230:10	Сформирован под одним домом
31	Собинка	г. Собинка, пр-кт. Рабочий, д. 13	1894	15.10.2010	27,54	3	01.07.2023	2 288,93	7 837,50	33:24:010108:54	Сформирован под одним домом
										33:24:010108:38	Сформирован под одним домом



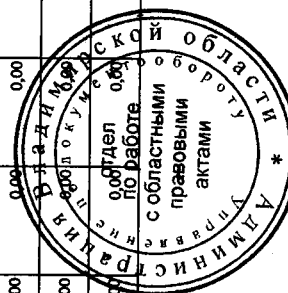
Планируемые показатели переселения граждан из аварийного жилищного фонда, признанного таковым до 1 января 2017 года

№ п/п	Наименование муниципального образования	Распределение площади										Количество переселяемых жителей									
		2019 г.		2020 г.		2021 г.		2022 г.		2023 г.		2024 г.		2025 г.		2026 г.		2027 г.		Всего	
		кв. м	чел.	кв. м	чел.	кв. м	чел.	кв. м	чел.	кв. м	чел.	кв. м	чел.	кв. м	чел.	кв. м	чел.	кв. м	чел.	кв. м	чел.
1	2	3	4	5	6	7	8	9	10	11	12	13	14	15	16	17	18	19	20	21	22
	Всего подлежат переселению в 2019 – 2025 гг.	7 541,16	15 278,51	22 496,10	33 839,77	37 370,99	0,00	0,00	116 526,53	398,00	884,00	1 341,00	1 369,00	2 798,00	0,00	0,00	6 790,00				
	Всего по программе переселения, в рамках которой предусмотрено финансирование за счет средств Фонда, в т.ч.:	6 503,70	14 517,01	22 203,70	33 839,77	37 094,44	0,00	0,00	114 158,62	340	829	1 316	1 369	2 762	0	0	6 616				
	Всего по плану 2019 года	6 503,70	6 037,23							340	369						709				
1	Итого по город Александров (Александровский муниципальный район)	131,20	35,50							5	2						7				
2	Итого по город Караваево (Александровский муниципальный район)	325,10	39,20							11	2						13				
3	Итого по город Струново (Александровский муниципальный район)	1 368,01	179,10							47	8						55				
4	Итого по Красносельское (Александровский муниципальный район)	0,00	45,92							0	3						3				
5	Итого по поселок Балагирево (Александровский муниципальный район)	64,10	0,00							9	0						9				
6	Итого по город Вязники (Вязниковский муниципальный район)	250,90	280,80							7	19						26				
7	Итого по Степанцевское (Вязниковский муниципальный район)	0,00	90,80							0	6						6				
8	Итого по город Владимир	365,70	360,40							30	32						62				
9	Итого по город Гусь-Хрустальный	52,60	2 579,30							6	157						163				
10	Итого по Демское (Гороховицкий муниципальный район)	72,10	37,70							4	1						5				
11	Итого по Кураповское (Гороховицкий муниципальный район)	100,90	0,00							6	0						6				
12	Итого по город Курлово (Гусь-Хрустальный муниципальный район)	56,60	0,00							3	0						3				
13	Итого по поселок Великовоцкий (Гусь-Хрустальный муниципальный район)	169,30	40,10							7	2						9				
14	Итого по поселок Урицкий (Гусь-Хрустальный муниципальный район)	90,00	0,00							6	0						6				
15	Итого по Второвское (Камешковский муниципальный район)	88,70	64,30							7	4						11				

№ п/п	Наименование муниципального образования	Расширенная площадь										Количество порослевых животных					
		2019 г.	2020 г.	2021 г.	2022 г.	2023 г.	2024 г.	2025 г.	Всего	2019 г.	2020 г.	2021 г.	2022 г.	2023 г.	2024 г.	2025 г.	Всего
		кв. м	кв. м	кв. м	кв. м	кв. м	кв. м	кв. м	кв. м	кв. м	кв. м	кв. м	кв. м	кв. м	кв. м	кв. м	кв. м
1	2	3	4	5	6	7	8	9	10	11	12	13	14	15	16	17	18
16	Итого по город Камешково (Камешковский муниципальный район)	839,20	0,00	x	x	x	x	x	899,20	54	0	x	x	x	x	x	54
17	Итого по Сергачевское (Камешковский муниципальный район)	109,90	182,90	x	x	x	x	x	292,80	10	8	x	x	x	x	x	18
18	Итого по город Карачаево (Карачаевский муниципальный район)	531,20	688,16	x	x	x	x	x	1 219,36	14	47	x	x	x	x	x	61
19	Итого по Балаенское (Кольчугинский муниципальный район)	102,40	0,00	x	x	x	x	x	102,40	7	0	x	x	x	x	x	7
20	Итого по город Кольчугино (Кольчугинский муниципальный район)	49,90	50,30	x	x	x	x	x	100,20	3	3	x	x	x	x	x	6
21	Итого по Ильинское (Кольчугинский муниципальный район)	182,50	0,00	x	x	x	x	x	182,50	13	0	x	x	x	x	x	13
22	Итого по Радольское (Кольчугинский муниципальный район)	43,90	0,00	x	x	x	x	x	43,90	5	0	x	x	x	x	x	5
23	Итого по город Мелеяни (Мелекочский муниципальный район)	70,30	0,00	x	x	x	x	x	70,30	10	0	x	x	x	x	x	10
24	Итого по округ Муром	147,70	53,30	x	x	x	x	x	201,00	8	3	x	x	x	x	x	11
25	Итого по город Костереево (Петушинский муниципальный район)	239,22	0,00	x	x	x	x	x	239,22	15	0	x	x	x	x	x	15
26	Итого по поселок Красная Горбатка (Семановский муниципальный район)	267,20	0,00	x	x	x	x	x	267,20	18	0	x	x	x	x	x	18
27	Итого по город Лавинск (Собинский муниципальный район)	541,00	30,90	x	x	x	x	x	571,90	22	2	x	x	x	x	x	24
28	Итого по город Собинка (Собинский муниципальный район)	73,57	1 278,55	x	x	x	x	x	1 352,12	2	70	x	x	x	x	x	72
29	Итого по Муромцевское (Сулогодский муниципальный район)	170,50	0,00	x	x	x	x	x	170,50	11	0	x	x	x	x	x	11
	Всего по году 2020 года	x	8 479,78	19 037,35	x	x	x	x	27 517,13	x	460	1 148	x	x	x	x	1 608
1	Итого по город Александров (Александровский муниципальный район)	x	160,09	0,00	x	x	x	x	160,09	x	14	0	x	x	x	x	14
2	Итого по город Карачаново (Александровский муниципальный район)	x	293,60	348,38	x	x	x	x	641,98	x	19	8	x	x	x	x	27
3	Итого по город Струново (Александровский муниципальный район)	x	1 265,06	2 113,80	x	x	x	x	3 378,86	x	56	183	x	x	x	x	239
4	Итого по город Вязники (Вязниковский муниципальный район)	x	0,00	446,63	x	x	x	x	446,63	x	0	24	x	x	x	x	24
5	Итого по Семацкое (Вязниковский муниципальный район)	x	122,50	202,93	x	x	x	x	325,43	x	14	11	x	x	x	x	25
6	Итого по город Владимир	x	108,20	575,40	x	x	x	x	683,60	x	8	43	x	x	x	x	51
7	Итого по город Гусь-Хрустальный	x	1 857,40	6 806,70	x	x	x	x	8 664,10	x	127	463	x	x	x	x	590
8	Итого по город Коверов	x	0,00	3 492,34	x	x	x	x	3 492,34	x	0	168	x	x	x	x	168

№ п/п	Наименование муниципального образования	Расселенная площадь										Количество вероисповедных общностей					
		2019 г.	2020 г.	2021 г.	2022 г.	2023 г.	2024 г.	2025 г.	Всего	2019 г.	2020 г.	2021 г.	2022 г.	2023 г.	2024 г.	2025 г.	Всего
		кв. м	кв. м	кв. м	кв. м	кв. м	кв. м	кв. м	кв. м	чел.	чел.	чел.	чел.	чел.	чел.	чел.	чел.
1	2	3	4	5	6	7	8	9	10	11	12	13	14	15	16	17	18
9	Итого по Девосовское (Гороховский муниципальный район)	x	109,40	0,00	x	x	x	x	109,40	x	3	0	x	x	x	x	3
10	Итого по Курчановское (Гороховский муниципальный район)	x	57,30	0,00	x	x	x	57,30	57,30	x	2	0	x	x	x	x	2
11	Итого по город Курново (Гусь-Хрустальный муниципальный район)	x	39,70	40,70	x	x	x	80,40	80,40	x	2	1	x	x	x	x	3
12	Итого по поселок Уриельский (Гусь-Хрустальный муниципальный район)	x	0,00	1 027,50	x	x	x	1 027,50	1 027,50	x	0	56	x	x	x	x	56
13	Итого по Второвское (Камешковский муниципальный район)	x	26,80	53,00	x	x	x	79,80	79,80	x	2	2	x	x	x	x	4
14	Итого по Сергеевское (Камешковский муниципальный район)	x	267,10	69,70	x	x	x	336,80	336,80	x	18	2	x	x	x	x	20
15	Итого по город Каржач (Каржачский муниципальный район)	x	1 189,82	418,15	x	x	x	1 607,97	1 607,97	x	46	15	x	x	x	x	61
16	Итого по Першиновское (Каржачский муниципальный район)	x	211,49	0,00	x	x	x	211,49	211,49	x	7	0	x	x	x	x	7
17	Итого по Балеское (Кольчугинский муниципальный район)	x	53,70	0,00	x	x	x	53,70	53,70	x	1	0	x	x	x	x	1
18	Итого по город Кольчугино (Кольчугинский муниципальный район)	x	0,00	33,70	x	x	x	33,70	33,70	x	0	1	x	x	x	x	1
19	Итого по Ильинское (Кольчугинский муниципальный район)	x	95,30	0,00	x	x	x	95,30	95,30	x	2	0	x	x	x	x	2
20	Итого по Раздольское (Кольчугинский муниципальный район)	x	81,80	0,00	x	x	x	81,80	81,80	x	4	0	x	x	x	x	4
21	Итого по округ Муром	x	151,00	404,42	x	x	x	555,42	555,42	x	7	18	x	x	x	x	25
22	Итого по город Костерево (Петушинский муниципальный район)	x	176,70	39,34	x	x	x	216,04	216,04	x	8	5	x	x	x	x	13
23	Итого по город Похоров (Петушинский муниципальный район)	x	183,40	660,30	x	x	x	843,70	843,70	x	16	42	x	x	x	x	58
24	Итого по поселок Красная Горбатка (Сельвановский муниципальный район)	x	568,20	40,10	x	x	x	608,30	608,30	x	31	4	x	x	x	x	35
25	Итого по Асеровское (Собинский муниципальный район)	x	445,59	50,00	x	x	x	495,59	495,59	x	23	1	x	x	x	x	24
26	Итого по город Лавинск (Собинский муниципальный район)	x	0,00	275,04	x	x	x	275,04	275,04	x	0	16	x	x	x	x	16
27	Итого по город Собинка (Собинский муниципальный район)	x	872,93	1 999,22	x	x	x	2 812,15	2 812,15	x	42	85	x	x	x	x	127
28	Итого по город Суздаль (Суздальский муниципальный район)	x	142,70	0,00	x	x	x	142,70	142,70	x	8	0	x	x	x	x	8
	Всего по этап 2021 года	x	x	3 166,35	6 346,46	x	x	9 512,81	9 512,81	x	x	168	345	x	x	x	513
1	Итого по город Александров (Александровский муниципальный район)	x	x	127,39	0,00	x	x	127,39	127,39	x	x	6	0	x	x	x	6

№ п/п	Наименование муниципального образования	Распределение площади										Количество переселенных жителей													
		2019 г.	2020 г.	2021 г.	2022 г.	2023 г.	2024 г.	2025 г.	Всего	2019 г.	2020 г.	2021 г.	2022 г.	2023 г.	2024 г.	2025 г.	Всего								
		кв. м	кв. м	кв. м	кв. м	кв. м	кв. м	кв. м	кв. м	кв. м	кв. м	кв. м	кв. м	кв. м	кв. м	кв. м	кв. м	чел	чел	чел	чел	чел	чел	чел	чел
1	2	3	4	5	6	7	8	9	10	11	12	13	14	15	16	17	18								
19	Итого по городскому округу Кольчугинский муниципальный район	x	x	x	164,50	0,00	x	x	164,50	x	x	x	x	8	0	x	x	8	0	x	x	x	x	x	8
20	Итого по Ильинскому (Кольчугинский муниципальный район)	x	x	x	298,47	0,00	x	x	298,47	x	x	x	x	13	0	x	x	13	0	x	x	x	x	x	13
21	Итого по Радоньскому (Кольчугинский муниципальный район)	x	x	x	395,90	0,00	x	x	395,90	x	x	x	x	25	0	x	x	25	0	x	x	x	x	x	25
22	Итого по округу Муром	x	x	x	715,16	218,59	x	x	933,75	x	x	x	x	52	16	x	x	68	16	x	x	x	x	x	68
23	Итого по городскому округу Коостерево (Петушинский муниципальный район)	x	x	x	0,00	1 394,22	x	x	1 394,22	x	x	x	x	0	56	x	x	56	0	x	x	x	x	x	56
24	Итого по городскому округу Похоров (Петушинский муниципальный район)	x	x	x	0,00	3 844,25	x	x	3 844,25	x	x	x	x	0	198	x	x	198	0	x	x	x	x	x	198
25	Итого по поселку Красная Горбатка (Семлаховский муниципальный район)	x	x	x	324,70	850,50	x	x	1 175,20	x	x	x	x	22	61	x	x	83	61	x	x	x	x	x	83
26	Итого по городскому округу Лясневск (Собинский муниципальный район)	x	x	x	723,82	0,00	x	x	723,82	x	x	x	x	44	0	x	x	44	0	x	x	x	x	x	44
27	Итого по городскому округу Собинка (Собинский муниципальный район)	x	x	x	0,00	4 877,88	x	x	4 877,88	x	x	x	x	0	290	x	x	290	0	x	x	x	x	x	290
	По иным программам субъекта РФ, в рамках которых не предусмотрено финансирование за счет средств Фонда, в том числе:	1 037,46	761,50	292,40	0,00	276,55	0,00	0,00	2 367,91	0,00	0,00	0,00	0,00	58	36	25	0	174	36	0	0	0	0	0	174
1	Итого по городскому округу Возники (Возниковский муниципальный район)	396,10	57,40	0,00	0,00	0,00	0,00	0,00	453,50	0,00	0,00	0,00	0,00	22	0	0	0	25	0	0	0	0	0	0	25
2	Итого по городскому округу Владимир	127,19	149,30	0,00	0,00	242,95	0,00	0,00	519,44	0,00	0,00	0,00	0,00	7	34	0	0	54	34	0	0	0	0	0	54
3	Итого по городскому округу Хрустальный (город Гусь-Хрустальный)	0,00	85,90	31,70	0,00	0,00	0,00	0,00	117,60	0,00	0,00	0,00	0,00	0	0	2	0	13	0	0	0	0	0	0	13
4	Итого по городскому округу Козров	0,00	200,06	0,00	0,00	33,60	0,00	0,00	233,66	0,00	0,00	0,00	0,00	0	2	0	0	10	2	0	0	0	0	0	10
5	Итого по городскому округу Каржач (Каржачский муниципальный район)	0,00	0,00	22,90	0,00	0,00	0,00	0,00	22,90	0,00	0,00	0,00	0,00	0	0	2	0	2	0	0	0	0	0	0	2
6	Итого по городскому округу Перинское (Каржачский муниципальный район)	0,00	23,50	0,00	0,00	0,00	0,00	0,00	23,50	0,00	0,00	0,00	0,00	0	0	0	0	2	0	0	0	0	0	0	2
7	Итого по округу Муром	0,00	217,80	0,00	0,00	0,00	0,00	0,00	217,80	0,00	0,00	0,00	0,00	0	0	15	0	15	0	0	0	0	0	0	15
8	Итого по городскому округу Лясневск (Собинский муниципальный район)	514,17	0,00	0,00	0,00	0,00	0,00	0,00	514,17	0,00	0,00	0,00	0,00	29	0	0	0	29	0	0	0	0	0	0	29
9	Итого по городскому округу Собинка (Собинский муниципальный район)	0,00	27,54	237,80	0,00	0,00	0,00	0,00	265,34	0,00	0,00	0,00	0,00	0	0	3	21	24	0	0	0	0	0	0	24



Перечень многоквартирных домов, включенных в подпрограмму «Обеспечение проживающих аварийном жилищном фонде граждан жилыми помещениями»

№ п/п	Наименование муниципального образования	Адрес многоквартирного дома	Год ввода дома в эксплуатацию	Решение органа местного самоуправления о признании многоквартирного дома аварийным		Сведения о площади жилищного фонда, подлежащего расселению		Срок расселения
				номер	дата	площадь	количество человек	
Итого по субъекту:						74017,59	4090	
Итого по г. Александров:						1576,9	77	2022
1	Александров	г. Александров, аллея. Коллективная, д. 4А	1973	169	22.04.2015	24,80	1	2020
2	Александров	г. Александров, ул. 1-я Лесная, д. 2а	1938	1075	02.05.2017	253,1	16	2021
3	Александров	г. Александров, ул. Толстовская, д. 8	1917	348	20.02.2017	153,7	9	
4	Александров	г. Александров, ул. Карабановский Парк, д. 10	1936	24.12.1905	07.11.2019	486,6	18	2025
5	Александров	г. Александров, ул. 1-я Крестьянская, д. 24	1953	03.05.1904	07.08.2018	380,3	21	2021
6	Александров	г. Александров, ул. Фабрика Калнина, д. 1	1929	348	20.02.2017	278,4	12	2021
Итого по г. Карабаново Александровский район:						759,6	65	
7	Карабаново	г. Карабаново, ул. Мира, д. 14	1939	493	28.12.2017	759,6	65	2019
Итого по г. Струнино Александровский район:						7223,91	308	
8	Струнино	г. Струнино, ул. Заречная, д. 21		740	21.12.2017	521,8	21	2024
9	Струнино	г. Струнино, ул. Заречная, д. 6	1929	354	05.07.2017	437,65	23	2024
10	Струнино	г. Струнино, ул. Воронина, д. 3	1952	155	03.04.2019	473,60	19	2024
11	Струнино	г. Струнино, ул. Заречная, д. 19	1955	374	17.07.2018	486,80	18	2024
12	Струнино	г. Струнино, ул. Лермонтова, д. 7	1927	17	18.01.2018	378,82	15	2024
13	Струнино	г. Струнино, ул. Советская, д. 3	1917	127	27.03.2018	265,20	22	2024
14	Струнино	г. Струнино, ул. Текстилей, д. 7	1929	526	04.09.2019	236,00	10	2024
15	Струнино	г. Струнино, ул. Фролова, д. 1	1957	372	17.07.2018	483,48	16	2024
16	Струнино	г. Струнино, ул. Фролова, д. 2	1961	373	17.07.2018	477,60	23	2024
17	Струнино	г. Струнино, ул. Фролова, д. 3а	1962	79	26.02.2019	327,30	10	2024
18	Струнино	г. Струнино, ул. Фролова, д. 5	1959	12	22.01.2019	291,90	15	2024
19	Струнино	г. Струнино, ул. Фрунзе, д. 8	1910	274	14.05.2019	1802,56	70	2024
20	Струнино	г. Струнино, ул. Шувалова, д. 3	1957	497	04.09.2018	468,50	25	2024
21	Струнино	Струнино, ул. Шувалова, д. 7	1960	530	04.09.2019	572,70	21	2024
Итого по п. Балакирево Александровский район:						702,19	36	
22	Балакирево	п. Балакирево, ул. Больничная, д. 12	1948	375	28.09.2017	126,89	14	2019
23	Балакирево	п. Балакирево, кв-л. Юго-Западный, д. 2А	1985	158	31.05.2018	497,10	24	2024
24	Балакирево	п. Балакирево, ул. Лесная, д. 15	1934	205	25.06.2019	78,20	12	2024
Итого по с/п Андреевское Александровский район						179,40	14	2023
25	с. Мячково	с. Мячково, д. 28	1963	289	08.11.2019	179,40	14	
Итого по г. Вязники:						5028,70	248	
27	Вязники	г. Вязники, км. Казарма 314, д. 1	1959	638	15.06.2017	36,20	2	2021
28	Вязники	г. Вязники, км. Казарма 314, д. 2	1959	638	15.06.2017	188,40	5	2022
29	Вязники	г. Вязники, мкр. Нововязники, ул. Привокзальная, д. 21	1959	638	15.06.2017	171,5	4	2022
30	Вязники	г. Вязники, пер. 1-й Чапаевский, д. 38	1963	1090	28.09.2017	378,7	10	2023
31	Вязники	г. Вязники, проезд. Краснофлотский, д. 2	1938	173	27.02.2017	310,6	21	2023
32	Вязники	г. Вязники, ул. Владимирская, д. 1	1931	174	27.02.2017	368,8	19	2023
33	Вязники	г. Вязники, мкр. Нововязники, ул. Клубная, д. 13	1930	511	21.05.2018	192,40	10	2025
34	Вязники	г. Вязники, мкр. Нововязники, ул. Клубная, д. 4		756	11.07.2019	364,30	22	2025
35	Вязники	г. Вязники, мкр. Нововязники, ул. Клубная, д. 6	1935	756	11.07.2019	243,90	15	2025
36	Вязники	г. Вязники, мкр. Нововязники, ул. Текстильная, д. 13	1935	720	06.07.2018	521,80	16	2025
37	Вязники	г. Вязники, мкр. Нововязники, ул. Текстильная, д. 15	1938	511	21.05.2018	433,90	18	2025
38	Вязники	г. Вязники, ул. 1-я Набережная, д. 3, к. А	1935	17	11.01.2019	242,50	30	2025
39	Вязники	г. Вязники, ул. Муромская, д. 8	1950	756	11.07.2019	228,00	4	2025
40	Вязники	г. Вязники, ул. Свердлова, д. 40	1958	511	21.05.2018	1216,60	65	2025
41	Вязники	г. Вязники, ул. Советская, д. 25	1925	1487	27.12.2019	131,10	7	2025
Итого по п. Мстера Вязниковский район:						284,70	6	
42	Мстера	п. Мстера, ул. Новофабричная, д. 15	1948	1	17.04.2019	284,70	6	2025
Итого по г. Владимир:						5206,82	305	
43	Владимир	г. Владимир, мкр. Оргтруд, ул. Октябрьская, д. 8	1934	226	30.01.2017	22,13	1	2024
44	Владимир	г. Владимир, проезд. Маяковского, д. 16	1957	1204	18.04.2017	47,2	5	2024

45	Владимир	г. Владимир, ул. 1-я Никольская, д. 4	1917	1203	18.04.2017	74,5	12	2024
46	Владимир	г. Владимир, ул. Большая Нижегородская, д. 12		592	02.03.2017	50,00	3	2024
47	Владимир	г. Владимир, ул. Гагарина, д. 15		577	28.02.2017	225,9	15	2024
48	Владимир	г. Владимир, ул. Летно-Перевозинская, д. 17	1917	2456	13.07.2017	456,4	30	2024
49	Владимир	г. Владимир, ул. Музейная, д. 14	1917	217	30.01.2017	194,00	14	2019
50	Владимир	г. Владимир, ул. Муромская, д. 34	1917	2451	13.07.2017	16,20	4	2025
51	Владимир	г. Владимир, ул. Садовая, д. 8		578	28.02.2017	194,00	15	2025
52	Владимир	г. Владимир, ул. Суздальская, д. 9		594	02.03.2017	67,2	8	2025
53	Владимир	г. Владимир, мкр. Юрьевец, проезд Школьный, д. 10	1953	2214	14.09.2018	377,11	22	2025
54	Владимир	г. Владимир, ул. Большая Нижегородская, д. 63В	1917	1646	20.07.2018	658,30	42	2024
55	Владимир	г. Владимир, ул. Вознесенская, д. 23	1917	375	15.02.2019	360,90	14	2024
56	Владимир	г. Владимир, ул. Гагарина, д. 19	1917	1389	23.05.2019	242,90	22	2024
57	Владимир	г. Владимир, ул. Ильинская Покатая, д. 8	1917	364	22.02.2018	153,80	6	2024
58	Владимир	г. Владимир, ул. Ильича, д. 22	1917	1513	06.06.2019	308,70		2024
59	Владимир	г. Владимир, ул. Ильича, д. 5	1917	3313	25.12.2018	107,90	8	
60	Владимир	г. Владимир, ул. Кремлевская, д. 5	1917	2358	03.09.2019	350,80	26	2024
61	Владимир	г. Владимир, ул. Кремлевская, д. 7	1917	97	18.01.2019	385,28	33	2024
62	Владимир	г. Владимир, ул. Садовая, д. 15	1906	2997	04.12.2018	376,40		2024
63	Владимир	г. Владимир, ул. Тумская, д. 1		2738	16.10.2019	113,50	7	
64	Владимир	г. Владимир, ул. Элеваторная, д. 28	1951	2181	10.09.2018	423,70	18	2024
Итого по г. Гусь-Хрустальный:						8098,7	455	
65	Гусевский	г. Гусь-Хрустальный, п. Гусевский, ул. Советская, д. 19	1952	966-р	07.10.2014	393,2	25	2021
66	Гусевский	г. Гусь-Хрустальный, п. Гусевский, ул. Чапаева, д. 15		417-р	29.04.2014	36,70	1	2020
67	п. Панфилово	г. Гусь-Хрустальный, п. Панфилово, д. 1	1930	610-р	09.06.2015	70,3	2	2022
68	Гусь-Хрустальный	г. Гусь-Хрустальный, ул. Ленская, д. 4	1968	590-р	30.06.2014	179,2	11	2020
69	Гусь-Хрустальный	г. Гусь-Хрустальный, ул. Набережная, д. 4		239-р	27.03.2017	298,5	15	2023
70	Гусь-Хрустальный	г. Гусь-Хрустальный, ул. Первомайская, д. 9		239-р	27.03.2017	285,9	18	2022
71	Гусь-Хрустальный	г. Гусь-Хрустальный, ул. Фрезерная, д. 7а		871-р	06.09.2017	393,00	25	2024
72	Гусевский	г. Гусь-Хрустальный, п. Гусевский, ул. Советская, д. 17	1952	391-р	18.12.2017	391,4	24	2024
73	Гусевский	г. Гусь-Хрустальный, п. Гусевский, ул. Советская, д. 14		835-р	09.07.2018	239,80	19	2024
74	Гусевский	г. Гусь-Хрустальный, п. Гусевский, ул. Строительная, д. 38		835-р	09.07.2018	717,70	43	2024
75	Гусь-Хрустальный	г. Гусь-Хрустальный, пер. Текстильщиков, д. 7		835-р	09.07.2018	519,20	18	2024
76	Гусь-Хрустальный	г. Гусь-Хрустальный, ул. Мира, д. 10/12	1951	835-р	09.07.2018	418,80	27	2024
77	Гусь-Хрустальный	г. Гусь-Хрустальный, ул. Набережная, д. 1		835-р	09.07.2018	293,30	16	2024
78	Гусь-Хрустальный	г. Гусь-Хрустальный, ул. Первомайская, д. 1	1947	835-р	09.07.2018	503,00	26	2024
79	Гусевский	г. Гусь-Хрустальный, п. Гусевский, ул. Советская, д. 15	1952	835-р	09.07.2018	390,60	21	2024
80	Гусевский	г. Гусь-Хрустальный, п. Гусевский, ул. Строительная, д. 16	1953	835-р	09.07.2018	509,30	49	2024
81	Гусь-Хрустальный	п. Новый, ул. Ленина, д. 10		768-р	10.07.2019	697,70	30	2024
82	Гусь-Хрустальный	п. Новый, ул. Ленина, д. 14		768-р	10.07.2019	628,30	23	2024
83	Гусь-Хрустальный	г. Гусь-Хрустальный, ул. Одесская, д. 6		768-р	10.07.2019	359,80	21	2024
84	Гусь-Хрустальный	г. Гусь-Хрустальный, ул. Солнечная, д. 14		768-р	10.07.2019	218,90	9	2024
85	Гусь-Хрустальный	г. Гусь-Хрустальный, ул. Строительная, д. 8	1937	768-р	10.07.2019	554,10	32	2022
Итого по г. Ковров:						5390,46	274	
86	Ковров	г. Ковров, тер. Ковров-2, д. 15	1884	501	15.03.2017	112,1	10	2019
87	Ковров	г. Ковров, ул. Абельмана, д. 136	1951	3594	12.12.2017	239,00	16	2020
88	Ковров	г. Ковров, ул. Дегтярева, д. 83	1926	1514	30.06.2014	126,6	4	2023
89	Ковров	г. Ковров, ул. Дружбы, д. 5	1961	2453	17.10.2013	50,7	4	2019
90	Ковров	г. Ковров, ул. Карла Маркса, д. 48	1917	2677	00.01.1900	22,10	1	2023
91	Ковров	г. Ковров, ул. Комиссарова, д. 2, стр. а	1928	3595	12.12.2017	299,00	18	2020
92	Ковров	г. Ковров, ул. Октябрьская, д. 31	1949	3896	29.12.2016	92,56	7	2019

93	Ковров	г. Ковров, ул. Челюскинцев, д. 135	1928	500	15.03.2017	355,4	24	2020
94	Ковров	г. Ковров, ул. Бабушкина, д. 14	1941	179	30.01.2019	431,90	17	2024
95	Ковров	г. Ковров, ул. Бабушкина, д. 15	1941	458	16.02.2018	420,90	19	2024
96	Ковров	г. Ковров, ул. Белинского, д. 11	1938	2449	08.10.2018	451,10	25	2024
97	Ковров	г. Ковров, ул. Белинского, д. 12	1940	2450	08.10.2018	475,60	20	2024
98	Ковров	г. Ковров, ул. Володарского, д. 37	1918	2962	19.12.2019	378,50	16	2024
99	Ковров	г. Ковров, ул. Володарского, д. 7	1917	1646	12.07.2019	402,30	19	2024
100	Ковров	г. Ковров, ул. Комиссарова, д. 2		853	19.04.2019	526,50	24	2024
101	Ковров	г. Ковров, ул. Лопатина, д. 1	1932	2243	19.09.2019	403,70	19	2024
102	Ковров	г. Ковров, ул. Октябрьская, д. 61	1962	1605	06.07.2018	218,50	11	2024
103	Ковров	г. Ковров, ул. Прады, д. 4	1917	2236	19.09.2019	215,20	7	2024
104	Ковров	г. Ковров, ул. Свердлова, д. 88	1959	1856	02.08.2018	168,80	13	2024
Итого по г. Гороховец:						948,3	60	
105	Гороховец	г. Гороховец, ул. Мира, д. 16	1948	29.09.1902	17.07.2017	472,6	37	2024
106	Гороховец	г. Гороховец, ул. Мира, д. 19	1950	1463	26.12.2019	475,70	23	2024
Итого по п. Галицы с/п Кузряновское Гороховецкий район:						96,4	8	
107	п Галицы	п. Галицы, ул. Гагарина, д. 14	1910	10	11.02.2019	96,4	8	2024
Итого по с/п Фоминское Гороховецкий район:						483,5	15	
109	с Гришино	с. Гришино, ул. Ленина, д. 50	1973	101	10.12.2019	483,5	15	2024
Итого по п. Анопино Гусь-Хрустальный район:						1177,1	65	
110	п Анопино	п. Анопино, ул. Южная, д. 10	1953	51	16.06.2017	561,4	37	2019
111	п Анопино	п. Анопино, ул. Южная, д. 6	1959	50	16.06.2017	615,7	28	2019
Итого по п. Уршельский Гусь-Хрустальный район:						2990,9	117	
112	п Тасинский Бор	п. Тасинский Бор, ул. Комсомольская, д. 14	1960	91-р	31.12.2013	630,4	23	2020
113	п Тасинский Бор	п. Тасинский Бор, ул. Комсомольская, д. 5	1955	91-р	31.12.2013	283,8	6	2020
114	п Тасинский Бор	п. Тасинский Бор, ул. Комсомольская, д. 7	1954	91-р	31.12.2013	213,7	12	2022
115	п Тасинский Бор	п. Тасинский Бор, ул. Октябрьская, д. 10	1955	91-р	31.12.2013	349,1	13	2022
116	п Тасинский	п. Тасинский, ул. Московская, д. 23	1949	91-р	31.12.2013	67,1	6	2022
117	п Уршельский	п. Уршельский, ул. Веселкина, д. 21	1902	90-р	31.12.2013	77	2	2020
118	п Уршельский	п. Уршельский, ул. Герцена, д. 19	1956	91-р	31.12.2013	182,3	18	2020
119	п Уршельский	п. Уршельский, ул. Интернациональная, д. 2	1957	72-р	27.09.2012	152,8	4	2020
120	п Уршельский	п. Уршельский, ул. Некрасова, д. 7	1951	90-р	31.12.2013	185,7	10	2020
121	п Уршельский	п. Уршельский, ул. Некрасова, д. 9	1950	90-р	31.12.2013	155,4	2	2020
122	п Уршельский	п. Уршельский, ул. Театральная, д. 15	1935	72-р	27.09.2012	93,4	3	2020
123	п Уршельский	п. Уршельский, ул. Шарапова, д. 13	1960	72-р	27.09.2012	78,9	5	2020
124	п Уршельский	п. Уршельский, ул. Герцена, д. 17	1948	89-р	15.11.2017	115	2	2020
125	п Уршельский	п. Уршельский, ул. Театральная, д. 20	1950	89-р	15.11.2017	406,3	11	2020
Итого по п. Великодворский Гусь-Хрустальный район:						43,3	1	
126	п Великодворский	п. Великодворский, ул. 3 Интернационала, д. 21	1925	5-р	03.04.2012	43,3	1	2021
Итого по п. Красное Эхо Гусь-Хрустальный район:						147,2	5	
127	п Красное Эхо	п. Красное Эхо, д. 3	1926	110	28.11.2017	147,2	5	2019
Итого по п. Золотково Гусь-Хрустальный район:						582,2	20	
128	п Золотково	п. Золотково, ул. Социалистическая, д. №26		79	02.11.2018	582,2	20	2024
Итого по г. Камешково:						521,10	32	
129	Камешково	г. Камешково, ул. Советская, д. 25	1963	373-р	31.05.2018	521,10	32	2024
Итого по г. Киржач:						1001,25	43	
130	Киржач	г. Киржач, мкр. Красный Октябрь, ул. Пушкина, д. 14	1950	1255	02.12.2019	453,70	16	2024
131	Киржач	г. Киржач, мкр. Красный Октябрь, ул. Пушкина, д. 6	1932	513	28.05.2019	274,25	12	2024
132	Киржач	г. Киржач, мкр. Красный Октябрь, ул. Свердлова, д. 1	1938	136	20.02.2019	273,30	15	2024
Итого по с/п Малыгинское Ковровский район:						1103,70	51	
133	п Пакино	п. Пакино, ул. Труда, д. 15	1962	10	23.01.2018	369,80	17	2024
134	п Пакино	п. Пакино, ул. Школьная, д. 27	1940	10	23.01.2018	396,10	14	2024
135	п Пакино	п. Пакино, ул. Школьная, д. 28	1959	10	23.01.2018	337,80	20	2024
Итого по с/п Ивановское Ковровского района:						54,10	2	
136	п Красный Октябрь	п. Красный Октябрь, ул. Пионерская, д. 16		71-р	23.07.2019	54,10	2	2024
Итого по г. Кольчугино:						1255,9	81	
137	Кольчугино	г. Кольчугино, п. Белая Речка, ул. Механизаторов, д. 2	1959	89-р	31.05.2012	110,4	8	2019

138	Кольчугино	г. Кольчугино, ул. Пархоменко, д. 12	1962	167-р	04.10.2017	199,00	15	2024
139	Кольчугино	г. Кольчугино, ул. Пархоменко, д. 14	1928	133-р	28.09.2012	144,8	15	2020
140	Кольчугино	г. Кольчугино, ул. Пархоменко, д. 8	1959	190-р	29.12.2012	39,5	3	2020
141	Кольчугино	г. Кольчугино, ул. Шиманова, д. 12	1930	166-р	04.10.2017	194,7	6	2023
142	Кольчугино	г. Кольчугино, ул. Пархоменко, д. 1	1930	№ 144-р	19.10.2018	375,60	24	2024
143	Кольчугино	г. Кольчугино, ул. Пархоменко, д. 9	1936	4-р	18.01.2019	191,90	10	2024
Итого по п. Бавлены Кольчугинский район:						569,5	23	
144	п Бавлены	п. Бавлены, ул. Октябрьская, д. 5	1959	58-р	06.12.2016	114,9	10	2019
145	п Бавлены	п. Бавлены, ул. Октябрьская, д. 9	1959	63-р	21.12.2016	137,5	7	2019
146	п Бавлены	п. Бавлены, ул. Октябрьская, д. 8	1953	20-р	02.04.2018	317,1	6	2024
Итого по МО Флоринское Кольчугинский район:						282,9	28	
147	п Металлист	п. Металлист, ул. Лесная, д. 2	1964	№7-р	16.05.2017	262,90	27	2019
148	п Металлист	п. Металлист, ул. Лесная, д. 3	1964	29-р	18.09.2018	20,00	1	2024
Итого по МО Раздольское Кольчугинский район:						620,50	22	
149	д Сукманюха	д. Сукманюха, ул. Первая, д. 6	1981	50	05.06.2019	67,00	3	2022
150	п Раздолье	п. Раздолье, ул. Совхозная, д. 15	1963	50	05.06.2019	553,50	19	2024
Итого по г. Меленки:						2661,90	141	
151	Меленки	г. Меленки, ул. Венедиктова, д. 5	1934	1696	16.05.2017	1205,7	76	2020
152	Меленки	г. Меленки, ул. Комсомольская, д. 152	1932	963	15.03.2017	125,00	8	2022
153	Меленки	г. Меленки, ул. Комсомольская, д. 168	1932	410	08.02.2017	238,8	11	2019
154	Меленки	г. Меленки, ул. Комсомольская, д. 41	1940	411	08.02.2017	140,2	7	2019
155	Меленки	г. Меленки, ул. Ленина, д. 42	1942	962	15.03.2017	200,4	6	2022
156	Меленки	г. Меленки, ул. Лесная, д. 10	1965	19	26.07.2017	82,8	4	2023
157	Меленки	г. Меленки, ул. Пушкина, д. 7	1954	972	16.03.2017	213,3	17	2023
158	Меленки	г. Меленки, пер. Пролетарский, д. 25	1948	252	28.02.2018	310,80	8	2022
159	Меленки	г. Меленки, ул. Комсомольская, д. 170	1969	1565	21.09.2018	144,90	4	2024
Итого по с/п Ковардицкое Муромский район:						1098,30	47	
160	д Мордяново	д. Мордяново, ул. Васильковская, д. 38	1971	117	03.08.2012	118,7	3	2019
161	д Савково	д. Савково, ул. Советская, д. 10	1968	7036	07.08.2014	231,1	14	2021
162	п Зименки	п. Зименки, ул. Зеленая, д. 2	1956	448	16.10.2017	30,40	3	2022
163	п Зименки	п. Зименки, ул. Советская, д. 1	1957	1015	25.11.2014	28,04	1	2020
164	п Зименки	п. Зименки, ул. Советская, д. 6		524	26.12.2018	76,76	5	2022
165	д Межищи	д. Межищи, ул. Овражная, д. 6	1960	112	26.03.2018	388,40	10	2022
166	с Стригино	с. Стригино, ул. Казарма 280 км, д. 1		411	23.10.2018	224,90	11	2022
Итого по о. Муром:						3450,90	277	
167	Муром	п. Муром, ул. Красногвардейская, д. 2	1941	897	17.11.2017	787,50	66	2022
168	Муром	г. Муром, ул. Орджоникидзе, д. 3	1937	175	15.03.2017	231,9	10	2019
169	п фабрики им П.Л. Войкова	п. Фабрики им П.Л. Войкова, д. 1	1923	392	23.05.2017	421,3	43	2021
170	Муром	г. Муром, ул. Карла Маркса, д. 28	1850	906	10.12.2019	273,20	15	2022
171	Муром	г. Муром, ул. Окская, д. 38Б	1957	443	19.06.2019	252,00	16	2022
172	Муром	г. Муром, ш. Карачаровское, д. 14	1935	922	17.12.2019	524,00	19	2024
173	Муром	г. Муром, ш. Меленковское, д. 1А	1973	414	04.06.2019	885,30	106	2024
174	п фабрики им П.Л. Войкова	п. Фабрики им П.Л. Войкова, д. 3	1880	927	21.12.2018	75,70	2	2022
Итого по г. Петушки:						1017,53	91	
175	Петушки	г. Петушки, ул. Вокзальная, д. 18	1955	476	25.09.2017	194,4	15	2021
176	Петушки	г. Петушки, ул. Завод Силикат, д. 2	1974	477	25.09.2017	484,80	43	2021
177	Петушки	г. Петушки, ул. Вокзальная, д. 72	1948	727	30.10.2019	50,70	5	2024
178	Петушки	г. Петушки, ул. Железнодорожная, д. 13	1961	153	27.02.2019	287,63	28	2024
Итого по г. Костерево Петушинский район:						525,9	34	
179	Костерево	г. Костерево, ул. им Горького, д. 10	1958	216-р	03.11.2016	280,9	23	2019
180	Костерево	г. Костерево, ул. Писцова, д. 24	1927	116-р	30.12.2019	245,00	11	2024
Итого по п. Городищи Петушинский район:						1040,6	53	
181	Городищи	п. Городищи, ул. Советская, д. 12		17-ра	26.01.2017	360,3	22	2019
182	Городищи	п. Городищи, ул. Советская, д. 16	1935	7-ро	12.02.2018	680,30	31	2022
Итого по г. Покров Петушинский район:						575,20	16	
183	Покров	г. Покров, ул. Октябрьская, д. 4	1917	288	18.09.2019	575,20	16	2024
Итого по п. Красная Горбатка Селивановский район:						961,6	67	
184	Красная Горбатка	п. Красная Горбатка, ул. Красноармейская, д. 11	1931	25	14.12.2017	168,8	10	2019
185	Красная Горбатка	п. Красная Горбатка, ул. Красноармейская, д. 15	1930	371	20.12.2017	180,7	20	2019
186	Красная Горбатка	п. Красная Горбатка, ул. Первомайская, д. 84	1957	372	20.12.2017	202,8	11	2020
187	Красная Горбатка	п. Красная Горбатка, ул. Красноармейская, д. 13	1930	34	15.02.2018	163,00	9	2024
188	Красная Горбатка	п. Красная Горбатка, ул. Профсоюзная, д. 2	1965	73	04.04.2018	246,30	17	2024
Итого по с/п Новляинское Селивановский район:						353,80	22	

189	п Новлянка	п. Новлянка, ул. Заводская, д. 12	1900	№87	22.08.2017	353,80	22	2019
190	Итого по с/п Мальшевское Селивановского района:					23,90	5	
191	п Красная Ушна	п. Красная Ушна, ул. Набережная, д. 10	1947	64	10.06.2019	23,90	5	2024
Итого по г. Собинка:						6390,29	436	
192	Собинка	г. Собинка, пр-кт. Рабочий, д. 7	1898	79	04.02.2019	1695,24	144	2024
193	Собинка	г. Собинка, пр-кт. Рабочий, д. 9	1894	862	12.12.2018	1256,20	62	2024
194	Собинка	г. Собинка, ул. Димитрова, д. 9	1892	408	20.06.2019	1627,55	137	2024
195	Собинка	г. Собинка, ул. Красная Звезда, д. 14	1929	273	30.04.2019	384,30	25	2024
196	Собинка	г. Собинка, ул. Красная Звезда, д. 6	1927	175	15.03.2019	379,00	27	2024
197	Собинка	г. Собинка, ул. Красная Звезда, д. 9	1926	38	22.01.2018	382,80	17	2024
198	Собинка	г. Собинка, ул. Ленина, д. 37	1932	296	23.04.2018	665,20	24	2024
Итого по г. Лакинск Собинский район:						4922,94	246	
199	Лакинск	г. Лакинск, пр-кт. Ленина, д. 21	1926	№373	29.12.2017	700,20	37	2022
200	Лакинск	г. Лакинск, пр-кт. Ленина, д. 25	1926	№ 373	29.12.2017	706,00	23	2023
201	Лакинск	г. Лакинск, ул. Лакина, д. 21	1962	№ 373	29.12.2017	182,79	13	2024
202	Лакинск	г. Лакинск, пр-кт. Ленина, д. 33	1926	№410	23.12.2019	407,80	19	2024
203	Лакинск	г. Лакинск, пр-кт. Ленина, д. 37	1926	№412	23.12.2019	396,71	24	2024
204	Лакинск	г. Лакинск, пр-кт. Ленина, д. 59	1928	№ 87	15.03.2019	247,00	12	2024
205	Лакинск	г. Лакинск, пр-кт. Ленина, д. 61	1928	114	03.04.2019	250,20	12	2024
206	Лакинск	г. Лакинск, ул. Дзержинского, д. 1	1962	86	15.03.2019	266,90	6	2024
207	Лакинск	г. Лакинск, ул. Набережная, д. 11	1909	411	23.11.2019	191,61	13	2024
208	Лакинск	г. Лакинск, ул. Спортивная, д. 14	1929	113	03.04.2019	246,40	12	2024
209	Лакинск	г. Лакинск, ул. Спортивная, д. 16	1930	112	03.04.2019	241,30	6	2024
210	Лакинск	г. Лакинск, ул. Центральная площадь, д. 1	1935	334	25.12.2018	1086,03	69	2024
Итого по с/п Асерховское Собинский район:						974,7	39	
211	п Асерхово	п. Асерхово, ул. Железнодорожная, д. 4	1969	64а	11.09.2017	490,6	23	2021
212	п Асерхово	п. Асерхово, пр-кт. Лесной, д. 8	1956	65	30.04.2019	484,1	16	2024
Итого по с/п Черкутинское Собинский район:						982,20	67	
213	с Черкутино	с. Черкутино, ул. Ворошилова, д. 18	1970	133	29.12.2016	39,40	10	202
214	с Черкутино	с. Черкутино, ул. им В.А.Солоухина, д. 29	1958	46	28.06.2017	113,3	8	2021
215	с Черкутино	с. Черкутино, ул. Сперанского, д. 27	1900	20	22.03.2017	178,6	10	2021
216	с Черкутино	с. Черкутино, ул. им В.А.Солоухина, д. 12а	1816	4	17.01.2019	106,80	7	2024
217	с Черкутино	с. Черкутино, ул. им В.А.Солоухина, д. 25	1875	3	17.01.2019	222,80	8	2024
218	с Черкутино	с. Черкутино, ул. им В.А.Солоухина, д. 31	1900	79	12.12.2018	118,80	7	2024
219	д Юрино	д. Юрино (Черкутинское МО), ул. Голычкова, д. 6	1971	18	03.04.2018	121,30	12	2024
220	д Юрино	д. Юрино (Черкутинское МО), ул. Голычкова, д. 8	1970	19	03.04.2018	81,20	5	2024
Итого по п. Ставрово Собинский район:						213,40	20	
221	Ставрово	п. Ставрово, ул. Первомайская, д. 23	1970	63	18.04.2018	213,40	20	2024
Итого по с/п Куриловское Собинский район:						717,4	57	
222	д Курилово	д. Курилово, ул. Молодежная, д. 3	1973	114	22.11.2017	717,4	57	2024
Итого по г. Судогда:						633,4	30	
223	Судогда	г. Судогда, ул. Гагарина, д. 9 а	1971	617	30.03.2017	423,3	21	2019
224	Судогда	г. Судогда, ул. Карла Маркса, д. 11	1917	2	11.07.2019	210,10	9	2020
Итого по с/п Муромцевское Судогодский район:						490,00	37	
225	п Бег	п. Бег, ул. Октябрьская, д. 17	1967	276	05.12.2017	242,5	15	2020
226	п Муромцево	п. Муромцево, пер. Почтовый, д. 1	1917	218	30.10.2019	247,50	22	2024
Итого по с/п Андреевское Судогодский район:						82,10	2	
227	п Андреево	п. Андреево, ул. Парковая, д. 10Б	1967	119	25.09.2019	82,10	2	2022
Итого по г. Юрьев-Польский:						572,30	42	
228	Юрьев-Польский	г. Юрьев-Польский, ул. 1 Мая, д. 85	1917	752	19.06.2018	261,90	20	2024
229	Юрьев-Польский	г. Юрьев-Польский, ул. Владимирская, д. 13Б	1951	1481	43098	310,4	22	



Приложение № 9
к постановлению администрации области
от 06.12.2021 № 769

Распределение бюджетам муниципальных образований субсидии на обеспечение проживающих в аварийном жилищном фонде граждан жилыми помещениями и на расселение граждан из аварийного жилищного фонда, требующего немедленного расселения, вследствие возникновения чрезвычайных ситуаций или обстоятельств непреодолимой силы, а также последствий их наступления (форс-мажор), подтверждаемых решениями уполномоченных органов

	Наименование мероприятия	Наименование муниципальных образований	2019 год	2020 год	2021 год
			Областной бюджет	Областной бюджет	Областной бюджет
1	обеспечение проживающих в аварийном жилищном фонде граждан жилыми помещениями		124 073 792,32	167 772 375,67	175 564 700,00
		город Александров	2 396 073,28	4 074 094,69	3 717 800,00
		город Карabanово	3 313 858,81	5 559 975,44	1 749 000,00
		город Струнино	5 978 155,55	6 845 341,71	20 683 000,00
		поселок Балакирево	658 255,00	1 983 742,40	2 428 210,00
		город Вязники	7 285 285,55	17 939 359,43	4 102 700,00
		поселок Мстера	0,00	0,00	1 347 741,99
		город Владимир Владимирской области	7 482 661,08	5 096 654,85	0,00
		город Гусь-Хрустальный Владимирской области	10 653 525,15	14 992 024,35	17 415 200,00
		город Ковров Владимирской области	8 818 520,51	6 471 270,00	15 698 900,00
		Малыгинское	0,00	0,00	5 226 190,00
		Город Гороховец	0,00	3 459 247,49	2 420 100,00
		Куприяновское	0,00	0,00	961 875,00
		поселок Анопино	6 158 945,00	8 404 460,00	2 579 560,00
		поселок Уршельский	12 850 325,86	2 130 375,00	1 279 365,00
		поселок Великодворский	0,00	0,00	680 105,00
		поселок Красное Эхо	760 004,75	1 377 446,53	1 012 700,00
		Камешково	0,00	0,00	1 609 400,00
		Киржач	0,00	0,00	2 369 434,76
		город Кольчугино	3 476 586,56	5 228 397,13	4 174 434,97
		Раздольевское	1 052 448,00	0,00	0,00
		Бавленское	1 313 339,10	2 130 431,53	1 417 634,65
		Флорищинское	1 220 718,55	1 717 180,41	1 138 600,00

		город Меленки	11 479 749,30	16 148 522,66	19 131 372,70
		Илькинское	1 669 520,50	0,00	0,00
		округ Муром	8 598 104,32	16 094 229,06	10 121 700,00
		Ковардицкое	1 572 676,80	2 212 278,80	2 976 016,71
		город Петушки	3 350 292,80	4 983 922,17	1 567 500,00
		город Костерево	1 461 636,16	2 056 078,33	513 305,10
		поселок Городищи	3 128 633,76	2 637 255,33	2 232 300,00
		поселок Красная Горбатка	2 990 698,80	3 433 860,86	2 213 400,00
		Новлянское	1 681 875,25	1 707 813,10	0,00
		город Собинка	0,00	0,00	17 766 000,00
		город Лакинский	7 902 973,05	12 684 078,65	14 467 211,49
		поселок Ставрово	0,00	0,00	534 773,34
		Асерховское	0,00	4 760 450,00	960 450,00
		Куриловское	0,00	5 822 150,00	4 358 700,00
		Черкутинское	2 699 500,81	2 291 019,11	2 946 428,00
		Андреевское	0,00	0,00	621 584,89
		город Судогда	2 302 629,02	3 091 071,13	1 247 600,00
		Муромцевское	1 816 799,00	2 439 645,51	1 894 406,40
2	расселение граждан из аварийного жилищного фонда, требующего немедленного расселения, вследствие возникновения чрезвычайных ситуаций или обстоятельств непреодолимой силы, а также последствий их наступления (форс-мажор), подтверждаемых решениями уполномоченных органов				138 090 400,00
		город Ковров Владимирской области			59 690 400,00
		город Александров			78 400 000,00
		Итого по подпрограмме	124 073 792,32	167 772 375,67	313 655 100,00



План-график реализации программы переселения

№ п/п	2	3	4	5	6	7	8	9	10	11	12	13	14	15
Этап 2019 года														
1	Итого по субъекту Российской Федерации:	6 873,75	164	447	7 275,46	17.04.2019	13.05.2019	15.06.2019	20.08.2020	16.12.2020	20.08.2019	28.08.2020	19.11.2020	31.12.2020
1	Итого по муниципальному образованию Краснослободское	45,92	2	3	96,80				23.10.2019	16.12.2019			24.12.2019	10.01.2020
	Строительство многоквартирных домов						X	X			X	X		
	Приобретение квартир у застройщика в построенных многоквартирных домах													
	Приобретение квартир у застройщика в строящихся многоквартирных домах													
	Приобретение квартир у лиц, не являющихся застройщиком	45,92	2	3	96,80	X	X	X	23.10.2019	16.12.2019	X	X	24.12.2019	10.01.2020
2	Итого по муниципальному образованию поселок Балакирево	68,20	1	5	68,20				30.05.2019	28.06.2019			29.08.2019	21.10.2019
	Строительство многоквартирных домов													
	Приобретение квартир у застройщика в построенных многоквартирных домах					X	X	X			X	X		
	Приобретение квартир у застройщика в строящихся многоквартирных домах													
	Приобретение квартир у лиц, не являющихся застройщиком	68,20	1	5	68,20	X	X	X	30.05.2019	28.06.2019	X	X	29.08.2019	21.10.2019
3	Итого по муниципальному образованию город Камешково	35,80	1	3	52,20				22.10.2019	18.11.2019			06.12.2019	12.12.2019
	Строительство многоквартирных домов													
	Приобретение квартир у застройщика в построенных многоквартирных домах					X	X	X			X	X		
	Приобретение квартир у застройщика в строящихся многоквартирных домах													
	Приобретение квартир у лиц, не являющихся застройщиком	35,80	1	3	52,20	X	X	X	22.10.2019	18.11.2019	X	X	06.12.2019	12.12.2019
4	Итого по муниципальному образованию город Гусь-Хрустальный	2 550,70	55	157	2 643,50	25.01.2019	29.03.2019	06.05.2019	13.11.2019	13.12.2019	14.05.2019	22.05.2020	21.10.2020	31.12.2020

№ п/п	Наименование муниципального образования способ предоставления	Расчетная площадь жилых помещений (ка. м)	Количество помещений (ед.)	Количество граждан (чел.)	Предоставляемая площадь (ка. м)	Образование земельного участка под строительство	Формулировка права застройщика на земельный участок	Подготовка проектной документации	Объявлен конкурс на строительство жилых помещений (приобретение) жилых помещений	Заключен контракт на строительство, договор на приобретение жилых помещений	Получено разрешение на строительство	Дом введен в эксплуатацию	Заключено право собственности	Муниципальное образование на жилое помещение	Завершено предоставление
1	2	3	4	5	6	7	8	9	10	11	12	13	14	15	16
	Строительство многоквартирных домов														
	Приобретение квартир у застройщика в построенных многоквартирных домах					X	X	X			X	X			
	Приобретение квартир у застройщика в строящихся многоквартирных домах	2 550,70	55	157	2 643,50	25.01.2019	29.03.2019	06.05.2019	13.11.2019	13.12.2019	14.05.2019	22.05.2020	21.10.2020		31.12.2020
	Приобретение квартир у лиц, не являющихся застройщиком					X	X	X			X	X			
5	Итого по муниципальному образованию город Вязники	280,80	7	16	307,10	20.02.2019	30.03.2019	15.03.2019	20.07.2019	09.09.2019	11.07.2019	29.11.2019	26.12.2019		23.01.2020
	Строительство многоквартирных домов														
	Приобретение квартир у застройщика в построенных многоквартирных домах					X	X	X			X	X			
	Приобретение квартир у застройщика в строящихся многоквартирных домах	280,80	7	16	307,10	20.02.2019	30.03.2019	15.03.2019	20.07.2019	09.09.2019	11.07.2019	29.11.2019	26.12.2019		23.01.2020
	Приобретение квартир у лиц, не являющихся застройщиком					X	X	X			X	X			
6	Итого по муниципальному образованию город Владимир	283,50	8	25	264,80				20.08.2020	09.10.2020			20.10.2020		15.12.2020
	Строительство многоквартирных домов														
	Приобретение квартир у застройщика в построенных многоквартирных домах					X	X	X			X	X			
	Приобретение квартир у застройщика в строящихся многоквартирных домах														
	Приобретение квартир у лиц, не являющихся застройщиком	283,50	8	25	264,80	X	X	X	20.08.2020	09.10.2020	X	X	20.10.2020		15.12.2020
7	Итого по муниципальному образованию Вгоровское	153,00	4	11	182,70				10.10.2019	11.11.2019			15.11.2019		13.01.2020
	Строительство многоквартирных домов														
	Приобретение квартир у застройщика в построенных многоквартирных домах					X	X	X			X	X			
	Приобретение квартир у застройщика в строящихся многоквартирных домах														
	Приобретение квартир у лиц, не являющихся застройщиком	153,00	4	11	182,70	X	X	X	10.10.2019	11.11.2019	X	X	15.11.2019		13.01.2020
8	Итого по муниципальному образованию Стенанцевское	90,80	2	6	92,20	20.02.2019	30.03.2019	15.03.2019	30.07.2019	26.08.2019	11.07.2019	11.12.2019	26.12.2019		24.01.2020
	Строительство многоквартирных домов														
	Приобретение квартир у застройщика в построенных многоквартирных домах					X	X	X			X	X			

№ п/п	Наименование муниципального образования	Расчетная площадь жилых помещений (ка. м)	Количество помещений (ед.)	Количество граждан (чел.)	Предоставленная площадь (ка. м)	Образование земельных участков под строительство	Оформление права застройки на земельные участки	Подготовка проектной документации	Объявлен конкурс на (приобретение) жилых помещений	Заключен контракт на строительство, договор на куплю-продажу жилых помещений	Получено разрешение на строительство	Дом введен в эксплуатацию	Зарегистрировано право собственности	Муниципальное образование на жилое помещение	Завершено переселение
1	2	3	4	5	6	7	8	9	10	11	12	13	14	15	
	Приобретение квартир у застройщика в строящихся многоквартирных домах	90,80	2	6	92,20	20.02.2019	30.03.2019	15.03.2019	30.07.2019	26.08.2019	11.07.2019	11.12.2019	26.12.2019	24.01.2020	
	Приобретение квартир у лиц, не являющихся застройщиком					X	X	X			X	X			
9	Итого по муниципальному образованию город Костерезо	182,42	5	13	172,20	27.07.2017	24.04.2019	24.05.2019	29.08.2019	23.09.2019	24.05.2018	24.10.2019	02.12.2019	23.12.2019	
	Строительство многоквартирных домов														
	Приобретение квартир у застройщика в построенных многоквартирных домах	67,74	2	3	55,30	X	X	X	29.08.2019	23.09.2019	X	X	26.07.2019	17.09.2019	
	Приобретение квартир у застройщика в строящихся многоквартирных домах	114,68	3	10	116,90	27.07.2017	24.04.2019	24.05.2019	18.06.2019	15.07.2019	24.05.2018	24.10.2019	02.12.2019	23.12.2019	
	Приобретение квартир у лиц, не являющихся застройщиком					X	X	X			X	X			
10	Итого по муниципальному образованию город Александров	131,20	3	5	128,80	28.03.2016	04.05.2016	29.04.2016	03.06.2019	08.07.2019	25.05.2016	19.04.2019	28.08.2019	31.12.2019	
	Строительство многоквартирных домов														
	Приобретение квартир у застройщика в построенных многоквартирных домах					X	X	X			X	X			
	Приобретение квартир у застройщика в строящихся многоквартирных домах	131,20	3	5	128,80	28.03.2016	04.05.2016	29.04.2016	03.06.2019	08.07.2019	25.05.2016	19.04.2019	28.08.2019	31.12.2019	
	Приобретение квартир у лиц, не являющихся застройщиком					X	X	X			X	X			
11	Итого по муниципальному образованию город Курлово	56,60	2	3	63,70				24.08.2019	24.09.2019			30.09.2019	31.10.2019	
	Строительство многоквартирных домов				0,00										
	Приобретение квартир у застройщика в построенных многоквартирных домах				0,00	X	X	X			X	X			
	Приобретение квартир у застройщика в строящихся многоквартирных домах	56,60	2	3	63,70	X	X	X	24.08.2019	24.09.2019	X	X	30.09.2019	31.10.2019	
12	Итого по муниципальному образованию Рязольевское	43,90	1	5	44,20				05.09.2019	01.10.2019			16.10.2019	01.11.2019	
	Строительство многоквартирных домов														
	Приобретение квартир у застройщика в построенных многоквартирных домах					X	X	X			X	X			
	Приобретение квартир у застройщика в строящихся многоквартирных домах														
	Приобретение квартир у лиц, не являющихся застройщиком	43,90	1	5	44,20	X	X	X	05.09.2019	01.10.2019	X	X	16.10.2019	01.11.2019	

№ п/п	Наименование муниципального образования	Расчетная площадь жилых помещений (кв. м)	Количество помещений (ед.)	Количество граждан (чел.)	Предоставленная площадь (кв. м)	Образование земельного участка под строительство	Оформлена права застройки на земельном участке	Подготовлена проектная документация	Объем контракта на строительство жилых помещений (приобретение) жилых помещений	Заключен контракт на приобретение жилого помещения	Получено разрешение на строительство	Дом введен в эксплуатацию	Зарегистрировано право собственности на жилое помещение	Завершено переоселение
1	2	3	4	5	6	7	8	9	10	11	12	13	14	15
	Приобретение квартир у застройщика в построенных многоквартирных домах				X						X	X		
	Приобретение квартир у застройщика в строящихся многоквартирных домах					X								
	Приобретение квартир у лиц, не являющихся застройщиком	129,80	3	5	129,80	X	X	X	14.06.2019	15.07.2019	X	X	23.07.2019	29.08.2019
18	Итого по муниципальному образованию Ильянское	182,50	4	14	194,30				09.08.2019	06.11.2019			20.12.2019	24.12.2019
	Строительство многоквартирных домов													
	Приобретение квартир у застройщика в построенных многоквартирных домах					X	X	X			X	X		
	Приобретение квартир у застройщика в строящихся многоквартирных домах													
	Приобретение квартир у лиц, не являющихся застройщиком	182,50	4	14	194,30	X	X	X	09.08.2019	06.11.2019	X	X	20.12.2019	24.12.2019
19	Итого по муниципальному образованию город Кольчугино	100,20	2	6	119,60				19.09.2019	19.10.2020			19.11.2020	01.12.2020
	Строительство многоквартирных домов				0,00									
	Приобретение квартир у застройщика в построенных многоквартирных домах				0,00	X	X	X			X	X		
	Приобретение квартир у застройщика в строящихся многоквартирных домах				0,00									
	Приобретение квартир у лиц, не являющихся застройщиком	100,20	2	6	119,60	X	X	X	19.09.2019	19.10.2020	X	X	19.11.2020	01.12.2020
20	Итого по муниципальному образованию город Киржач	688,16	16	53	707,60	15.07.2013	23.07.2018	08.08.2018	30.05.2019	05.07.2019	20.08.2018	17.06.2020	06.08.2020	02.09.2020
	Строительство многоквартирных домов													
	Приобретение квартир у застройщика в построенных многоквартирных домах					X	X	X			X	X		
	Приобретение квартир у застройщика в строящихся многоквартирных домах	688,16	16	53	707,60	15.07.2013	23.07.2018	08.08.2018	30.05.2019	05.07.2019	20.08.2018	17.06.2020	06.08.2020	02.09.2020
	Приобретение квартир у лиц, не являющихся застройщиком					X	X	X			X	X		
21	Итого по муниципальному образованию Бавленское	102,40	2	7	99,90				04.07.2019	30.10.2019			05.11.2019	20.11.2019
	Строительство многоквартирных домов				0,00									
	Приобретение квартир у застройщика в построенных многоквартирных домах				0,00	X	X	X			X	X		
	Приобретение квартир у застройщика в строящихся многоквартирных домах				0,00	X	X	X			X	X		

№ п/п	Наименование муниципального образования	Расчетная площадь жилых помещений (кв. м)	Количество помещений (ед.)	Количество граждан (чел.)	Присоединяемая площадь (кв. м)	Образование земельных участков под строительство	Оформление права застройки на земельном участке	Подготовка проектной документации	Объявлен конкурс на строительство жилых помещений (проектирование) жилых помещений	Заключен контракт на строительство, договор на приобретение жилых помещений	Получено разрешение на строительство	Дом введен в эксплуатацию	Зарегистрировано право собственности на жилые помещения	Завершено переселение
1		3	4	5	6	7	8	9	10	11	12	13	14	15
	Приобретение квартир у лиц, не являющихся застройщиком	102,40	2	7	99,90	X	X	X	04.07.2019	30.10.2019	X	X	05.11.2019	20.11.2019
22	Итого по муниципальному образованию город Собинка	1 144,95	32	65	1 223,66	17.04.2019	13.02.2019	27.05.2019	27.02.2020	27.03.2020	15.04.2019	17.12.2019	14.04.2020	30.12.2020
	Строительство многоквартирных домов													
	Приобретение квартир у застройщика в построенных многоквартирных домах	235,16	10	24	294,80	X	X	X	27.02.2020	27.03.2020	X	X	14.04.2020	25.12.2020
	Приобретение квартир у застройщика в строящихся многоквартирных домах	909,79	22	41	928,86	17.04.2019	13.02.2019	27.05.2019	06.06.2019	22.07.2019	15.04.2019	17.12.2019	30.12.2019	30.12.2020
	Приобретение квартир у лиц, не являющихся застройщиком					X	X	X			X	X		
23	Итого по муниципальному образованию поселок Урвельский	56,10	1	4	52,70				28.08.2019	23.09.2019			16.10.2019	24.10.2019
	Строительство многоквартирных домов													
	Приобретение квартир у застройщика в построенных многоквартирных домах					X	X	X			X	X		
	Приобретение квартир у застройщика в строящихся многоквартирных домах													
	Приобретение квартир у лиц, не являющихся застройщиком	56,10	1	4	52,70	X	X	X	28.08.2019	23.09.2019	X	X	16.10.2019	24.10.2019
24	Итого по муниципальному образованию город Струнино	97,70	2	7	97,70	16.02.2004	13.05.2019	15.06.2019	16.11.2019	16.12.2020	20.08.2019	28.08.2020	28.10.2020	11.11.2020
	Строительство многоквартирных домов				0,00									
	Приобретение квартир у застройщика в построенных многоквартирных домах				0,00	X	X	X			X	X		
	Приобретение квартир у застройщика в строящихся многоквартирных домах	97,70	2	7	97,70	16.02.2004	13.05.2019	15.06.2019	16.11.2019	16.12.2020	20.08.2019	28.08.2020	28.10.2020	11.11.2020
	Приобретение квартир у лиц, не являющихся застройщиком				0,00	X	X	X			X	X		
Этап 2020 года														
	Итого по субъекту Российской Федерации:	16 049,36	406	1 155	16 049,36	01.03.2021	01.05.2021	01.06.2021	01.04.2021	21.04.2021	01.04.2021	15.12.2021	25.12.2021	31.12.2021
1	Итого по муниципальному образованию Ступинское	325,43	8	25	325,43	01.03.2021	01.05.2021	01.06.2021	01.04.2021	21.04.2021	01.04.2021	15.12.2021	25.12.2021	31.12.2021
	Строительство многоквартирных домов													
	Приобретение квартир у застройщика в построенных многоквартирных домах	122,50	3	8	122,50	X	X	X	01.06.2020	01.08.2020	X	X	15.12.2020	31.12.2020
	Приобретение квартир у застройщика в строящихся многоквартирных домах	202,93	5	17	202,93	01.03.2021	01.05.2021	01.06.2021	01.04.2021	21.04.2021	01.04.2021	15.12.2021	25.12.2021	31.12.2021

№ п/п	Наименование муниципального образования/способ переселения	Расчетная площадь жилых помещений (кв. м)	Количество помещений (ед.)	Количество граждан (чел.)	Предоставляемая площадь (кв. м)	Образования земельно участка под строительство	Оформления права застройки на земельные участки	Подготовка проектной документации	Объявлен конкурс на строительство жилых помещений (приобретение) жилых помещений	Заключен контракт на приобретение, договор на покупку помещений	Получено разрешение на строительство	Дом введен в эксплуатацию	Зарегистрировано право собственности	Муниципальное образование на жилищные помещения	Завершено переселение
1	2	3	4	5	6	7	8	9	10	11	12	13	14	15	16
	Приобретение квартир у лиц, не являющихся застройщиком					X	X	X			X	X			
2	Итого по муниципальному образованию город Ковров	3 443,54	95	166	3 443,54	07.09.2015	03.11.2020	01.03.2021	01.12.2020	23.12.2020	01.04.2021	01.11.2021	01.12.2021		31.12.2021
	Строительство многоквартирных домов	3 443,54	95	166	3 443,54	07.09.2015	03.11.2020	01.03.2021	01.12.2020	23.12.2020	01.04.2021	01.11.2021	01.12.2021		31.12.2021
	Приобретение квартир у застройщика в построенных многоквартирных домах					X	X	X			X	X			
	Приобретение квартир у застройщика в строящихся многоквартирных домах											X			
	Приобретение квартир у лиц, не являющихся застройщиком					X	X	X			X	X			
3	Итого по муниципальному образованию округ Муром	106,40	2	7	106,40	01.03.2020	01.04.2020	01.05.2020	15.06.2020	15.07.2020	15.05.2020	31.12.2020	01.02.2021		01.05.2021
	Строительство многоквартирных домов														
	Приобретение квартир у застройщика в построенных многоквартирных домах					X	X	X			X	X			
	Приобретение квартир у застройщика в строящихся многоквартирных домах	33,20	1	3	33,20	01.03.2020	01.04.2020	01.05.2020	01.06.2020	15.07.2020	15.05.2020	31.12.2020	01.02.2021		01.05.2021
	Приобретение квартир у лиц, не являющихся застройщиком	73,20	1	4	73,20	X	X	X	15.06.2020	12.05.2020	X	X	20.05.2020		30.06.2020
4	Итого по муниципальному образованию город Покров	206,10	6	24	206,10	01.02.2020	01.04.2020	01.04.2020	25.06.2020	17.08.2020	01.04.2020	31.03.2021	15.07.2021		30.11.2021
	Строительство многоквартирных домов														
	Приобретение квартир у застройщика в построенных многоквартирных домах					X	X	X			X	X			
	Приобретение квартир у застройщика в строящихся многоквартирных домах	206,10	6	24	206,10	01.02.2020	01.04.2020	01.04.2020	25.06.2020	17.08.2020	01.04.2020	31.03.2021	15.07.2021		30.11.2021
	Приобретение квартир у лиц, не являющихся застройщиком					X	X	X			X	X			
5	Итого по муниципальному образованию Ильинское	42,20	1	1	42,20				01.02.2020	01.03.2020			10.03.2020		31.12.2020
	Строительство многоквартирных домов														
	Приобретение квартир у застройщика в построенных многоквартирных домах					X	X	X			X	X			
	Приобретение квартир у застройщика в строящихся многоквартирных домах														
	Приобретение квартир у лиц, не являющихся застройщиком	42,20	1	1	42,20	X	X	X	01.02.2020	01.03.2020	X	X	10.03.2020		31.12.2020
6	Итого по муниципальному образованию поселок Уршельский	905,70	23	52	905,70	14.06.2019	09.09.2019	09.09.2020	01.12.2020	31.12.2020	20.07.2020	01.07.2021	01.08.2021		01.12.2021

№ п/п	Наименование муниципального образования	Расчетная площадь жилых помещений (кв. м)	Количество помещений (ед.)	Количество граждан (чел.)	Проектируемая площадь (кв. м)	Образованы земельные участки под строительство	Оформлена права застройщика на земельные участки	Подготовлена проектная документация	Объявлен конкурс на строительство жилых помещений (проектно) жилых помещений	Заключен контракт на строительство, договор на приобретение жилых помещений	Получено разрешение на строительство	Дом введен в эксплуатацию	Зарегистрировано право собственности	Муниципальное образование на жилое помещение	Завершено переселение
1	2	3	4	5	6	7	8	9	10	11	12	13	14	15	
	Строительство многоквартирных домов														
	Приобретение квартир у застройщика в построенных многоквартирных домах					X	X	X			X	X			
	Приобретение квартир у застройщика в строящихся многоквартирных домах	905,70	23	52	905,70	14.06.2019	09.09.2019	09.09.2020	01.12.2020	31.12.2020	20.07.2020	01.07.2021	01.08.2021	01.12.2021	
	Приобретение квартир у лиц, не являющихся застройщиком					X	X	X			X	X			
7	Итого по муниципальному образованию Раздольское	81,80	2	4	81,80				01.09.2020	20.09.2020			30.09.2020	10.10.2020	
	Строительство многоквартирных домов														
	Приобретение квартир у застройщика в построенных многоквартирных домах					X	X	X			X	X			
	Приобретение квартир у застройщика в строящихся многоквартирных домах														
	Приобретение квартир у лиц, не являющихся застройщиком	81,80	2	4	81,80	X	X	X	01.09.2020	20.09.2020	X	X	30.09.2020	10.10.2020	
8	Итого по муниципальному образованию город Собинка	1 040,85	23	82	1 040,85	11.12.2018	26.05.2020	31.12.2020	31.01.2021	27.02.2021	31.12.2020	01.12.2021	12.12.2021	31.12.2021	
	Строительство многоквартирных домов														
	Приобретение квартир у застройщика в построенных многоквартирных домах	330,13	8	32	330,13	X	X	X	01.04.2020	01.05.2020	X	X	10.12.2020	31.12.2020	
	Приобретение квартир у застройщика в строящихся многоквартирных домах	710,72	15	50	710,72	11.12.2018	26.05.2020	31.12.2020	31.01.2021	27.02.2021	31.12.2020	01.12.2021	12.12.2021	31.12.2021	
	Приобретение квартир у лиц, не являющихся застройщиком					X	X	X			X	X			
9	Итого по муниципальному образованию Сергеевское	154,50	5	14	154,50				30.04.2020	30.05.2020			01.11.2020	31.01.2021	
	Строительство многоквартирных домов														
	Приобретение квартир у застройщика в построенных многоквартирных домах					X	X	X			X	X			
	Приобретение квартир у застройщика в строящихся многоквартирных домах														
	Приобретение квартир у лиц, не являющихся застройщиком	154,50	5	14	154,50	X	X	X	30.04.2020	30.05.2020	X	X	01.11.2020	31.01.2021	
10	Итого по муниципальному образованию город Курлово	80,40	2	3	80,40				05.05.2020	30.06.2020			01.09.2020	31.01.2021	
	Строительство многоквартирных домов				0,00										
	Приобретение квартир у застройщика в построенных многоквартирных домах				0,00	X	X	X			X	X			

№ п/п	Наименование муниципального образования/способ переименования	Расчетная площадь жилых помещений (кв. м)	Количество помещений (ед.)	Количество граждан (чел.)	Предоставленная площадь (кв. м)	Образованы земельные участки под строительство	Оформлены права застройки на земельные участки	Подготовлена проектная документация	Объявлен конкурс на строительство (приобретение) помещений	Заключен контракт на строительство, договор на приобретение земельного участка	Получено разрешение на строительство	Дом введен в эксплуатацию	Зарегистрировано право собственности	Муниципальное образование на земельные участки	Завершено переименование
1	2	3	4	5	6	7	8	9	10	11	12	13	14	15	
	Приобретение квартир у лиц, не являющихся застройщиком														
6	Итого по муниципальному образованию поселок Уршельский	856,62	21	47	856,62				01.07.2021	01.09.2021			01.10.2021	03.03.2022	
	Строительство многоквартирных домов														
	Приобретение квартир у застройщика в построенных многоквартирных домах	856,62	21	47	856,62	X	X	X	01.07.2021	01.09.2021	X	X	01.10.2021	03.03.2022	
	Приобретение квартир у застройщика в строящихся многоквартирных домах														
	Приобретение квартир у лиц, не являющихся застройщиком					X	X	X			X	X			
7	Итого по муниципальному образованию Раздольевское	44,00	1	2	44,00				01.08.2021	14.09.2021			01.11.2021	26.12.2021	
	Строительство многоквартирных домов														
	Приобретение квартир у застройщика в построенных многоквартирных домах														
	Приобретение квартир у застройщика в строящихся многоквартирных домах														
	Приобретение квартир у лиц, не являющихся застройщиком	44,00	1	2	44,00	X	X	X	01.08.2021	14.09.2021	X	X	01.11.2021	26.12.2021	
8	Итого по муниципальному образованию город Курлово	72,35	2	4	72,35				05.05.2021	30.06.2021			01.09.2021	31.01.2022	
	Строительство многоквартирных домов				0,00										
	Приобретение квартир у застройщика в построенных многоквартирных домах				0,00	X	X	X			X	X			
	Приобретение квартир у застройщика в строящихся многоквартирных домах				0,00										
	Приобретение квартир у лиц, не являющихся застройщиком	72,35	2	4	72,35	X	X	X	05.05.2021	30.06.2021	X	X	01.09.2021	31.01.2022	
9	Итого по муниципальному образованию город Вязники	233,12	7	15	233,12				01.04.2021	30.04.2021			01.08.2021	31.10.2021	
	Строительство многоквартирных домов														
	Приобретение квартир у застройщика в построенных многоквартирных домах	233,12	7	15	233,12	X	X	X	01.04.2021	30.04.2021	X	X	01.08.2021	31.10.2021	
	Приобретение квартир у застройщика в строящихся многоквартирных домах														
	Приобретение квартир у лиц, не являющихся застройщиком					X	X	X			X	X			
10	Итого по муниципальному образованию город Гороховец	1 073,25	36	55	1 073,25	30.11.2019	31.01.2020	01.03.2021	15.04.2021	15.06.2021	30.04.2021	30.04.2022	31.05.2022	31.10.2022	

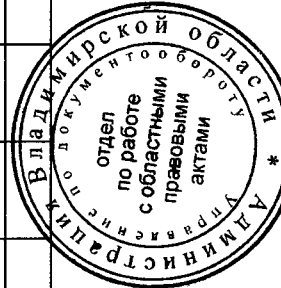
№ п/п	Наименование муниципального образования/способ переоснащения	Расчетная площадь жилых помещений (кв. м)	Количество помещений (ед.)	Количество граждан (чел.)	Проектная площадь (кв. м)	Образование земельных участков	Оформление права на земельные участки	Подготовка проектной документации	Объявление конкурса на строительство жилых помещений (приобретение) жилых помещений	Заключение договора на строительство жилых помещений	Получено разрешение на строительство	Дом введен в эксплуатацию	Зарегистрировано право собственности на жилые помещения	Завершено переоснащение
1	2	3	4	5	6	7	8	9	10	11	12	13	14	15
	Строительство многоквартирных домов													
	Приобретение квартир у застройщика в построенных многоквартирных домах					X	X	X			X			
	Приобретение квартир у застройщика в строящихся многоквартирных домах	1 073,25	36	55	1 073,25	30.11.2019	31.01.2020	01.03.2021	15.04.2021	15.06.2021	30.04.2021	30.04.2022	31.05.2022	31.10.2022
	Приобретение квартир у лиц, не являющихся застройщиком					X	X	X			X			
11	Итого по муниципальному образованию Першинское	66,68	2	5	66,68				30.04.2021	15.06.2021			31.08.2021	30.01.2022
	Строительство многоквартирных домов													
	Приобретение квартир у застройщика в построенных многоквартирных домах					X	X	X			X			
	Приобретение квартир у застройщика в строящихся многоквартирных домах													
	Приобретение квартир у лиц, не являющихся застройщиком	66,68	2	5	66,68	X	X	X	30.04.2021	15.06.2021	X	X	31.08.2021	30.01.2022
12	Итого по муниципальному образованию города Собинка	421,37	13	21	421,37	01.10.2020	01.01.2021	01.03.2021	01.04.2021	01.05.2021	20.03.2021	01.12.2021	12.12.2021	31.01.2022
	Строительство многоквартирных домов													
	Приобретение квартир у застройщика в построенных многоквартирных домах					X	X	X			X			
	Приобретение квартир у застройщика в строящихся многоквартирных домах	421,37	13	21	421,37	01.10.2020	01.01.2021	01.03.2021	01.04.2021	01.05.2021	20.03.2021	01.12.2021	12.12.2021	31.01.2022
	Приобретение квартир у лиц, не являющихся застройщиком					X	X	X			X			
13	Итого по муниципальному образованию город Курганч	154,12	5	7	154,12	18.04.2019	10.04.2020	20.11.2020	01.03.2021	30.03.2021	20.11.2020	01.12.2021	10.12.2021	13.02.2022
	Строительство многоквартирных домов													
	Приобретение квартир у застройщика в построенных многоквартирных домах					X	X	X			X			
	Приобретение квартир у застройщика в строящихся многоквартирных домах	154,12	5	7	154,12	18.04.2019	10.04.2020	20.11.2020	01.03.2021	30.03.2021	20.11.2020	01.12.2021	10.12.2021	13.02.2022
	Приобретение квартир у лиц, не являющихся застройщиком					X	X	X			X			
14	Итого по муниципальному образованию Сергеевское	20,52	3	3	20,52				30.04.2021	30.06.2021			30.08.2021	29.01.2022
	Строительство многоквартирных домов													
	Приобретение квартир у застройщика в построенных многоквартирных домах					X	X	X			X			

№ п/п	Наименование муниципального образования	Расчетная площадь жилых помещений (кв. м)	Количество помещений (ед.)	Количество граждан (чел.)	Предоставленная площадь (кв. м)	Образование земельного участка под строительство	Оформление права застройки участка на земельном участке	Подготовка проектной документации	Объявлен конкурс на приобретение жилых помещений	Заключен контракт на строительство, монтаж и приобретение жилых помещений	Получено разрешение на строительство	Дом введен в эксплуатацию	Завершено право собственности	Завершено оформление на жилое помещение	Завершено переоснащение
1	2	3	4	5	6	7	8	9	10	11	12	13	14	15	
	Приобретение квартир у застройщика в строящихся многоквартирных домах														
	Приобретение квартир у лиц, не являющихся застройщиком	20,52	3	3	20,52	X	X	X	30.04.2021	30.06.2021	X	X	30.08.2021	29.01.2022	
15	Итого по муниципальному образованию город Гусь-Хрустальный	139,00	3	3	139,00	28.02.2020	24.04.2020	05.06.2020	31.03.2021	20.04.2021	01.07.2020	30.09.2021	01.11.2021	01.06.2022	
	Строительство многоквартирных домов														
	Приобретение квартир у застройщика в построенных многоквартирных домах					X	X	X			X	X			
	Приобретение квартир у застройщика в строящихся многоквартирных домах	139,00	3	3	139,00	X	X	X	31.03.2021	20.04.2021	X	X	01.06.2021	31.01.2022	
	Приобретение квартир у лиц, не являющихся застройщиком	149,90	6	27	149,90				30.06.2021	31.08.2021			31.10.2021	31.01.2022	
16	Итого по муниципальному образованию город Владимир														
	Строительство многоквартирных домов														
	Приобретение квартир у застройщика в построенных многоквартирных домах					X	X	X			X	X			
	Приобретение квартир у застройщика в строящихся многоквартирных домах														
	Приобретение квартир у лиц, не являющихся застройщиком	149,90	6	27	149,90	X	X	X	30.06.2021	31.08.2021	X	X	31.10.2021	31.01.2022	
17	Итого по муниципальному образованию Бавленское	35,37	1	1	35,37				30.04.2021	30.06.2021			30.08.2021	01.12.2021	
	Строительство многоквартирных домов														
	Приобретение квартир у застройщика в построенных многоквартирных домах					X	X	X			X	X			
	Приобретение квартир у застройщика в строящихся многоквартирных домах														
	Приобретение квартир у лиц, не являющихся застройщиком	35,37	1	1	35,37	X	X	X	30.04.2021	30.06.2021	X	X	30.08.2021	01.11.2022	
	Итого по субъекту Российской Федерации:	19 044,34	522	1 903	19 044,34	01.03.2022	01.04.2022	01.05.2022	01.08.2022	01.09.2022	20.05.2022	01.06.2023	15.06.2023	01.07.2023	
1	Итого по муниципальному образованию город Кольчугино	14,90	1	2	14,90				01.05.2022	01.07.2022			01.09.2022	01.11.2022	
	Строительство многоквартирных домов														
	Приобретение квартир у застройщика в построенных многоквартирных домах					X	X	X			X	X			

Этап 2022 года

№ п/п	Наименование муниципального образования	Расчетная площадь жилых помещений (кв. м)	Количество помещений (ед.)	Количество граждан (чел.)	Проектируемая площадь (кв. м)	Образование земельных участков	Оформление права застройки на земельном участке	Подготовка проектной документации	Объявление конкурса на строительство жилых помещений (приобретение) помещений	Заключение контракта на строительство, договор на приобретение помещений	Получено разрешение на строительство	Дом введен в эксплуатацию	Зарегистрировано право собственности	Муниципальное образование на жилое помещение	Зарегистрировано право собственности	Муниципальное образование на жилое помещение
1	2	3	4	5	6	7	8	9	10	11	12	13	14	15	15	15
	Приобретение квартир у лиц, не являющихся застройщиком	2 479,76	69	318	2 479,76	X	X	X	01.06.2022	01.09.2022	X	X	01.10.2022	01.05.2023		
15	Итого по муниципальному образованию округ Муром	218,59	5	23	218,59				01.06.2022	01.09.2022			01.10.2022	01.04.2023		
	Строительство многоквартирных домов															
	Приобретение квартир у застройщика в построенных многоквартирных домах					X	X	X			X	X				
	Приобретение квартир у застройщика в строящихся многоквартирных домах															
	Приобретение квартир у лиц, не являющихся застройщиком	218,59	5	23	218,59	X	X	X	01.06.2022	01.09.2022	X	X	01.10.2022	01.04.2023		
16	Итого по муниципальному образованию поселок Уриельский	415,08	15	15	415,08	01.03.2022	01.04.2022	01.05.2022	01.06.2022	01.07.2022	20.05.2022	01.06.2023	10.06.2023	01.07.2023		
	Строительство многоквартирных домов															
	Приобретение квартир у застройщика в построенных многоквартирных домах					X	X	X			X	X				
	Приобретение квартир у застройщика в строящихся многоквартирных домах	415,08	15	15	415,08	01.03.2022	01.04.2022	01.05.2022	01.06.2022	01.07.2022	20.05.2022	01.06.2023	10.06.2023	01.07.2023		
	Приобретение квартир у лиц, не являющихся застройщиком					X	X	X			X	X				
17	Итого по муниципальному образованию Степанцевское	645,60	20	41	645,60	01.10.2020	01.11.2020	01.12.2020	01.02.2022	01.04.2022	11.12.2020	01.06.2023	10.06.2023	01.07.2023		
	Строительство многоквартирных домов															
	Приобретение квартир у застройщика в построенных многоквартирных домах					X	X	X			X	X				
	Приобретение квартир у застройщика в строящихся многоквартирных домах	645,60	20	41	645,60	01.10.2020	01.11.2020	01.12.2020	01.02.2022	01.04.2022	11.12.2020	01.06.2023	10.06.2023	01.07.2023		
	Приобретение квартир у лиц, не являющихся застройщиком					X	X	X			X	X				
18	Итого по муниципальному образованию город Костереве	38,40	1	3	38,40				01.07.2022	01.09.2022			01.10.2022	01.03.2023		
	Строительство многоквартирных домов															
	Приобретение квартир у застройщика в построенных многоквартирных домах					X	X	X			X	X				
	Приобретение квартир у застройщика в строящихся многоквартирных домах															
	Приобретение квартир у лиц, не являющихся застройщиком	38,40	1	3	38,40	X	X	X	01.07.2022	01.09.2022	X	X	01.10.2022	01.03.2023		
19	Итого по муниципальному образованию город Струнино	1 633,59	46	137	1 633,59				01.06.2022	01.09.2022			01.10.2022	01.03.2023		

№ п/п	Наименование муниципального образования способ переоснащения	Расчетная площадь жилых помещений (кв. м)	Количество помещений (ед.)	Количество граждан (чел.)	Проектируемая площадь (кв. м)	Образованы земельные участки под строительство	Оформлена права застройщика на земельные участки	Подготовлена проектная документация	Объявлен конкурс на строительство жилых помещений (приобретение помещений)	Заключен контракт на строительство, договор на приобретение жилых помещений	Получено разрешение на строительство	Дом введен в эксплуатацию	Завершено право собственности	Завершено переоснащение на жилые помещения
1	2	3	4	5	6	7	8	9	10	11	12	13	14	15
	Строительство многоквартирных домов													
	Приобретение квартир у застройщика в построенных многоквартирных домах					X	X	X			X	X		
	Приобретение квартир у застройщика в строящихся многоквартирных домах													
	Приобретение квартир у лиц, не являющихся застройщиком	1 633,59	46	137	1 633,59	X	X	X	01.06.2022	01.09.2022	X	X	01.10.2022	01.03.2023
20	Итого по муниципальному образованию город Гусь-Хрустальный	5 193,70	122	582	5 193,70	01.02.2022	01.03.2022	01.04.2022	01.05.2022	15.06.2022	15.04.2022	01.06.2023	10.06.2023	01.07.2023
	Строительство многоквартирных домов													
	Приобретение квартир у застройщика в построенных многоквартирных домах					X	X	X			X	X		
	Приобретение квартир у застройщика в строящихся многоквартирных домах	5 193,70	122	582	5 193,70	01.02.2022	01.03.2022	01.04.2022	01.05.2022	15.06.2022	15.04.2022	01.06.2023	10.06.2023	01.07.2023
	Приобретение квартир у лиц, не являющихся застройщиком					X	X	X			X	X		
21	Итого по муниципальному образованию поселок Красная Горбатка	66,10	2	5	66,10				01.05.2022	01.09.2022			01.10.2022	01.02.2023
	Строительство многоквартирных домов													
	Приобретение квартир у застройщика в построенных многоквартирных домах					X	X	X			X	X		
	Приобретение квартир у застройщика в строящихся многоквартирных домах													
	Приобретение квартир у лиц, не являющихся застройщиком	66,10	2	5	66,10	X	X	X	01.05.2022	01.09.2022	X	X	01.10.2022	01.02.2023
22	Итого по муниципальному образованию город Вязники	1 770,25	28	116	1 770,25	01.10.2020	01.11.2020	01.12.2020	01.02.2022	01.04.2022	11.12.2020	01.06.2023	10.06.2023	01.07.2023
	Строительство многоквартирных домов													
	Приобретение квартир у застройщика в построенных многоквартирных домах					X	X	X			X	X		
	Приобретение квартир у застройщика в строящихся многоквартирных домах	1 770,25	28	116	1 770,25	01.10.2020	01.11.2020	01.12.2020	01.02.2022	01.04.2022	11.12.2020	01.06.2023	10.06.2023	01.07.2023
	Приобретение квартир у лиц, не являющихся застройщиком					X	X	X			X	X		



от 06.12.2021 № 769

Размер планируемой стоимости одного квадратного метра общей площади жилых помещений, предоставляемых гражданам для переселения из аварийного жилищного фонда, а также размер возмещения за изымаемое жилое помещение

№	Наименование муниципального образования	Стоимость одного квадратного метра
1	Бавленское (Кольчугинский муниципальный район)	30 000,00
2	Второвское (Камешковский муниципальный район)	41 000,00
3	город Александров (Александровский муниципальный район)	38 700,00
4	город Владимир	61 500,00
5	город Вязники (Вязниковский муниципальный район)	43 100,00
6	город Гусь-Хрустальный	43 427,05
7	город Камешково (Камешковский муниципальный район)	43 400,00
8	город Карабаново (Александровский муниципальный район)	29 398,95
9	город Киржач (Киржачский муниципальный район)	43 500,00
10	город Ковров	42 500,00
11	город Кольчугино (Кольчугинский муниципальный район)	36 000,00
12	город Костерево (Петушинский муниципальный район)	35 201,00
13	город Курлово (Гусь-Хрустальный муниципальный район)	33 964,00
14	город Лакинск (Собинский муниципальный район)	34 076,50
15	город Покров (Петушинский муниципальный район)	43 500,00
16	город Собинка (Собинский муниципальный район)	43 350,00
17	город Струнино (Александровский муниципальный район)	43 500,00
18	Ильинское (Кольчугинский муниципальный район)	16 000,00
19	Куприяновское (Гороховецкий муниципальный район)	38 114,90
20	округ Муром	49 935,00
21	Першинское (Киржачский муниципальный район)	42 000,00
22	поселок Великодворский (Гусь-Хрустальный муниципальный район)	26 042,26
23	поселок Красная Горбатка (Селивановский муниципальный район)	28 000,00
24	поселок Уршельский (Гусь-Хрустальный муниципальный район)	41 000,00
25	Раздольевское (Кольчугинский муниципальный район)	23 000,00
26	Сергеихинское (Камешковский муниципальный район)	32 201,00
27	Степанцевское (Вязниковский муниципальный район)	43 100,00

