



# ЗАКОНОДАТЕЛЬНОЕ СОБРАНИЕ ВЛАДИМИРСКОЙ ОБЛАСТИ

## ПОСТАНОВЛЕНИЕ

15.12.2022

№ 347

### Об утверждении схемы одномандатных избирательных округов по выборам депутатов Законодательного Собрания Владимирской области

В соответствии с пунктом 2 статьи 18 Федерального закона от 12 июня 2002 года № 67-ФЗ «Об основных гарантиях избирательных прав и права на участие в референдуме граждан Российской Федерации», пунктом 2 статьи 25 Закона Владимирской области от 13 февраля 2003 года № 10-ОЗ «Избирательный кодекс Владимирской области» Законодательное Собрание Владимирской области **ПОСТАНОВЛЯЕТ**:

1. Утвердить схему одномандатных избирательных округов по выборам депутатов Законодательного Собрания Владимирской области согласно приложениям 1, 2, 3.
2. Настоящее постановление вступает в силу со дня его принятия.
3. Настоящее постановление подлежит официальному опубликованию.

Исполняющий обязанности председателя  
Законодательного Собрания



Р.В. Кавинов

Приложение 1

к постановлению  
Законодательного Собрания  
Владимирской области  
от 15.12.2022 № 347

**СХЕМА**  
**одномандатных избирательных округов**  
**по выборам депутатов Законодательного Собрания**  
**Владимирской области**

Номер избирательного округа	Описание избирательного округа	Число избирателей в округе
1	2	3

**1** Границы округа проходят по части территории Александровского района. **43726**

**В округ входит часть муниципального образования Александровский район:**

**- часть территории города Александров:**

**Улицы:** Белякова, Гагарина, Елпатьевского, Жулева, Звездная, Зеленая, Кирпичный завод, Королева, Космическая, Крутецкая, Кубасова, Лебедевой, Лермонтова, Летняя, Маяковского, Мосэнерго, Национальная, Ново-Сноповская, Правобережная, Сноповская, Солнечная, Стадионная (27, 32-46ч), Старикова, Терешковой, Циолковского, Черкасская, Ческа-Липа, Энтузиастов, Юности, Юбилейная, Ягодная;

**Переулки:** Вишневый, Искателей, Красный (21/2, 25, 25/1, 25/2, 27), Сосновский.

**Проезды:** Кирпичный, Сноповский, Южный;

**Тупик** Карабановский;

**Поселок** Комсомольский;

Станция Александров – 2;

**Садоводческие товарищества:** СНТ «Колосок», СНТ «Красное Эхо», СНТ «Красное Эхо 2», СНТ «Надежда», СНТ «Черкасские пруды».

**- Городское поселение** поселок Балакирев;

- Город Карабаново;
- Андреевское сельское поселение;
- Каринское сельское поселение.

Номер избирательного округа	Описание избирательного округа	Число избирателей в округе
1	2	3

**2** Границы округа проходят по части территории Александровского района. 43867

В округ входит часть муниципального образования Александровский район:

- часть территории города Александров:

**Улицы:** Алексеевский спуск, Андреевская, Ануфриева, Базарная, Базунова, Бакшеевская, Бакшеевское шоссе, Балакиревская, Барановых, Береговая, Березки, Благовещенская, Богатырская, Большая Внуковская, Большая Петровская, Боравской, Бутурлиных, Васильевская, Весны, Владимирская, Водозона, Военная, Вокзальная, Воскресенская, Восточная, Восстания 1905 года, Гайдара, Геологов, Георгиевская, Гоголя, Горная, Горького, Гражданская, Данилова, Двориковское шоссе, Детская, Дружбы, Е.Стасевич, Еремеева, Железнодорожная, Жемчужная, Жеребина, Заводская, Задняя Садовая, Запрудная, Заозерная, Заречная, Зеленый бульвар, Зимняя, Зои Космодемьянской, Зубовых, Ивановская, Имени М.Гусева, Институтская, Калининская, Калининская Набережная, Карабановский парк, Киржачская, Кленовая, Ключевая, Коваленко, Козлова, Коллективная, Коллективная аллея, Колхозная, Кольчугинская, Коммунальников, Кооперативная, Коссович, Красная, Красной Молодежи, Красносельская, Красных Зорь, Кутузова, Л.Чайкиной, Ленина, Ленинградская, Ликеро-водочный завод, Липовая аллея, Локомотивная, Макарова, Масленникова, Матросова, Мира, Мичурина, Молодежная, Московская, Муромская, Н.Крупской, Нагорная, Надозерная, Народная, Наумовская, Нахимова, Никольская, Новинская, Ново-Александровская, Ново-Парковая, Новые Конопляники, Овражная, Огородная, Октябрьская, Ольховая, Оранжерейная, Отрадная, Охотный луг, Первомайская, Переславская, Перспектива, Перфильева, Пески, Пески под Дубами, Пески Набережные, Песчаная Набережная, Пионерская, Подгорная, Преображенская, Пролетарская, Просвещения, Пушкина, Рабочая, Радужная, Радио, Революции, Речная, Роз, Ростовская, Савельева, Садовая, Садово-Огородная, Светлая, Свердлова, Свободы, Северная, Семилетки, Сиреневая аллея, Славянская, Слесаревская, Слободская, Снежная, Советская, Совхоз «Правда», Совхозная, Согласия, Сорокинская, Спартакoвская, Спасская, Спортивная, Спутников, Средняя Садовая, Стадионная (1-8), Старослободская, Степная, Стрелецкая Набережная, Строганова, Стромилова, Суворова, Суздальская, Текстильная,

Тихонравова, Толстовская, Топоркова, Транспортная, Троицкая, Труда, Трудовая, Ушакова, Фабрика им. Калинина, Фабричная, Фестивальная, Цветочная, Целинная, Хмелевского, Чапаева, Шмелева, Электровозная, Южная, Ярославская, Ясная, 1-я, 2-я Алексеевская, 1-я, 2-я, 3-я Возрождения, 1-я, 2-я Дмитриевская, 1-я, 2-я Красная гора, 1-я, 2-я, 3-я, 4-я, 5-я, 6-я Краснорощинская, 1-я, 2-я Крестьянская, 1-я, 2-я Лесная, 1-я, 2-я, 3-я Ликоушинская, 1-я, 2-я, 11-я Линия, 1-я, 2-я Луговая, 1-я, 2-я, 3-я, 4-я Парковая, 1-я, 2-я, 3-я Песчаная, 1-я, 2-я Полевая, 1-я, 2-я Пригородная, 2-я, 3-я Стрелецкая, 70-летия Победы, 8 Марта;

**Переулки:** Военный, Вокзальный, Казарменный, Красный (кроме 21/2, 25, 25/1, 25/2, 27), Нагорный, Новый, Сноповский, Советский, 1-й, 2-й, 3-й Восточные, 2-й, 3-й Стрелецкий;

**Проезды:** Дичковский, Музейный, Ново-Стрелецкий, Старослободской, Стрелецкий, Фабричный, Школьный;

**Тупики:** Музейный, Садовый, Стрелецкий;

**Садоводческие товарищества:** ДПК «Слобода», СНТ «Бережки», СНТ «Бережки-2», СНТ «Березки», СНТ «Геолог», СНТ «Геохимик», СНТ «Гидрогеологов», СНТ «Заозерный», СНТ «Искож-1», СНТ «Локомотив», СНТ «Марино», СНТ «Перспектива»;

Свято-Успенский женский монастырь;

Железнодорожная будка 114 км.

- **Город** Струнино;

- Краснопламенское сельское поселение;

- Следневское сельское поселение;

Номер избирательного округа	Описание избирательного округа	Число избирателей в округе
1	2	3

3

**Границы округа** проходят по границам Киржачского района и по части территории Петушинского района.

**В округ входит** муниципальное образование Киржачский район и часть муниципального образования Петушинский район:

- часть муниципального образования Нагорное сельское поселение:

Поселки: Сосновый Бор; Санинского ДОКа, Машиностроитель;

Деревни: Киржач, Заднее Поле, Русаново, Головино, Вялово, Абросово, Ефимцево, Мячиково, Крюки, Новое Стенино, Кикино, Ирошниково, Степаново, Телешово, Филимоново, Еськино, Воскресенье, Овчинино, Панфилово, Заболотье, Желудьево, Гостец, Большие Горки, Малые Горки, Лакиброво, Барсково, Цепнино, Вороново, Старое Сельцо, Иваново, Перново, Санино, Островищи, Гнездино, Килекшино, Ветчи, Красный Луч, Плотавцево, Родионово, Шиботово;

Садовые товарищества: СНТ «Альтаир», СНТ «Мечта-1», СПСК «Мечта», СНТ «Мечта», СНТ «Дружба», СНТ «Заречное»;

Агрохутор Казачий Курень;

Охотхозозяйство:

База отдыха Киржач;

- часть муниципального образования Петушинское сельское поселение:

Деревни: Леоново, Новое Аннино, Новые Омутищи, Старое Семеново, Горушка, Жары, Колобродово, Костино, Новый Спас, Попиново, Старое Аннино, Чуприяново;

П/о Костино (воинская часть);

Садовые товарищества: ДНТ «Богатый лес», СНТ «Заря» СНТ «Простор».

35252

Номер избирательного округа	Описание избирательного округа	Число избирателей в округе
1	2	3

**4** **Границы округа** проходят по части территории **45485**  
Петушинского района.

**В округ входит** часть муниципального образования Петушинский район:

- муниципальное образование «Город Петушки»;
- муниципальное образование «Город Покров»;
- муниципальное образование «Город Костерево»;
- муниципальное образование «Поселок Вольгинский»;
- муниципальное образование «Поселок Городищи»;
- муниципальное образование Пекшинское Петушинского района;
- часть муниципального образования Нагорное сельское поселение:

Деревни: Гора, Емельянцево, Марочково, Масляные Горочки, Аниськино, Новое Перепечино, Глубоково, Молодино, Репихово, Домашнево, Старое Перепечино, Дубровка;

Поселки: Нагорный, Луговой, Покровского торфоучастка, Покровского лесоучастка;

Село: Марково;

ж/д казарма 113 км;

- часть муниципального образования Петушинское сельское поселение:

Деревни: Волосово, Молодилово, Старые Петушки, Кибирево, Грибово, Старые Омутищи, Богдарня, Борок, Крутово, Чаща, Воспушка, Веселово, Евдокимцево, Ермолино, Ильинки, Кузяево, Кобяки, Костенево, Летово, Норкино, Рождество, Свинцово, Становцово, Старое Стенино;

Поселки: Березка, Клязьменский;

Лесной городок (воинская часть);

Садовые товарищества: СНТ «Русь», СНТ «Мелиоратор», СНТ «Приозерские Дачи», СНТ «Былина».

Номер избирательного округа	Описание избирательного округа	Число избирателей в округе
1	2	3
5	Границы округа проходят по границам Кольчугинского района. В округ входит муниципальное образование Кольчугинский район.	42456



Номер избирательного округа	Описание избирательного округа	Число избирателей в округе
1	2	3

<b>6</b>	<b>Границы округа</b> проходят по границам Собинского района. <b>В округ входит</b> муниципальное образование Собинский район.	<b>44021</b>
----------	---	--------------

Номер избирательного округа	Описание избирательного округа	Число избирателей в округе
1	2	3

7

Границы округа проходят по границам Юрьев-Польского района и по части территории Суздальского района.

В округ входит муниципальное образование Юрьев-Польский район и часть муниципального образования Суздальский район:

муниципальное образование Новоалександровское,  
часть муниципального образования Боголюбовское:  
поселок Боголюбово.

35414

Номер избирательного округа	Описание избирательного округа	Число избирателей в округе
1	2	3

**8** **Границы округа** проходят по части территории Ленинского района города Владимира. **47086**

**В округ входит часть Ленинского района муниципального образования город Владимир:**

Микрорайоны: Мостострой, Пиганово, Юрвец, Энергетик;

Шоссе: Московское;

Улицы: 1-я Кольцевая, д.д.28, 28-а, 30, 1-я Полётная, 1-е Подлипки, 2-я Кольцевая, д.д.20-38 (чётная сторона) и д.д.25-39 (нечётная сторона), 2-я Полётная, 2-е Подлипки, 3-я Кольцевая, д.д.14-18 (чётная сторона) и д.д.11-41 (нечётная сторона), Береговая, Благодарова, Василисина, д.д.13-17 (нечётная сторона), Верхняя Дуброва, с д.2 до конца (чётная сторона) и с д.9 до конца (нечётная сторона), Гористая, Дорожная, Завадского, кроме д.д.1, 3, 5, Мещёрская, Мостостроевская, Немцово Поле, Нижняя Дуброва, Озёрная, Подлиповская, Пригородная, Производственная, Пугачёва, д.д.75, 77, 79, Семязинская, Складская, Совхоз Вышка, Сперанского, д.17, Тихонравова, Фатьянова, Хлебозаводская, Шпалорезка, Элеваторная;

Территория: Аэропорт;

Сёла: Мосино, Спасское;

Деревни: Немцово, Оборино;

СНТ: №1 ВЗЖБК, №3 ВПО Точмаш, АО ВТЗ (№4 АО ВТЗ), АО ВТЗ (№5 АО ВТЗ (СНТ Заря), АО ВТЗ (№8 АО ВТЗ Зорька), АО ВТЗ (№10 АО ВТЗ), Авиатрест, Авиатор, Вишенка, Владимирский городской сад №2, Водолей, Восход, Вышка, Гора, Дубрава, Искра ВЭМЗ, Калинка, Клязьма, Колокшанец, Медработник, Мелиоводстрой, Мосино, Нива, Нижнее Сельцо №1, Нижнее Сельцо №2, Отдых, Первомайский, Подстанция, Полёт, Пойма, Пойма-3, Пруды, Птицевод, Радуга, Раздолье, Родничок, Садовод, Семязинский, Спартак, Строительно-монтажного треста №94, Транспортник, Факел, Химик-3, Энергетик, Энергетик-3, Энергия, Юбилейный Энергетик, Южный, Юрвец-1, Юрвец-2, Юрвский №2, Ягодка.

Номер избирательного округа	Описание избирательного округа	Число избирателей в округе
1	2	3

**9** **Границы округа** проходят по части территории Ленинского района города Владимира. **47685**

**В округ входит** часть Ленинского района муниципального образования город Владимир:

Проспект: Ленина, с д. 25 до конца (нечетная сторона) и с д. 22 до конца (чётная сторона), Строителей, с д. 9, к.2, до конца (нечётная сторона);

Военные городки: Октябрьский, Перекопский;

Городок: Стрелецкий, д.60;

Улицы: 1-я Кольцевая, кроме д.д.28, 28-а, 30, 2-я Кольцевая, д.д.1-19 (нечётная и чётная стороны), д.д.21, 23 и с д.40 до конца (чётная и нечётная стороны), 3-я Кольцевая, д.д.1-9, 43-67 (нечётная сторона) и д.д.6-12, 30-70 (чётная сторона), Алябьева, Балакирева, д.д.11-19 (нечётная сторона) и с д.12/18 до конца (чётная сторона), Бобкова, Болотникова, Бородина, Василисина, д.д.1-11 (нечётная сторона) и д.д.2-22-а (чётная сторона), Верхняя Дуброва, д.д.1, 3, 5, Вишнёвая, Героя России Кутузова, Глинки, Горная, Даргомьжского, Диктора Левитана, кроме д.1, Добролюбова, Доватора, Завадского, д.д.1, 3, 5, Западная, Крайнова, Красная, Красная Горка, Красноармейская, д.д.22-46 (чётная сторона) и д.д.45-49 (нечётная сторона), Куликова, Левино Поле, Лесная, кроме д.д.2, 9/9, Мичурина, Мира, д.д.2-6-б (чётная сторона), Мусоргского, Николая Островского, Ново-Ямская, с д.д.3 до конца (нечётная сторона) и с д.16 до конца (чётная сторона), Офицерская, Пугачёва, все дома, кроме 75, 77, 79, Разина, д.д. 7-а, 7-б, с д.17 до конца (нечетная сторона), с д.18 до конца (чётная сторона), Совхозная, Солнечная, Социалистическая, Сперанского, д.1, Стасова, Ставровская, Сурикова, д.д. 1-19 (нечётная сторона) и д.д.2-12/26 (чётная сторона), Сущёвская, Танеева, Трудовая, Университетская, Учительская, Чайковского, Чапаева, Черняховского, Южная;

Проезды: 16-й-26-й, Большой, Быковский, Верхний, Вишнёвый, Горный, Дальний, Добролюбова, Западный, Красный, Лакина, Малый, Мельничный, Мичурина, Нижний, Офицерский, Родниковый, Средний, Стасова, Сущёвский, Танковский, Чайковского, Южный.

Номер избирательного округа	Описание избирательного округа	Число избирателей в округе
1	2	3

**10** **46090**

**Границы округа** проходят по части территории Ленинского и Октябрьского районов города Владимира.

**В округ входит** часть Ленинского и Октябрьского районов муниципального образования город Владимир:

Проспект: Октябрьский, д.11-а, с д.25 до конца (нечётная сторона) и с д. 36 до конца (чётная сторона), Строителей, д.д.1, 1-а, 7-б, 7-в, 7-г, 7-д, с д.2 до конца (чётная сторона);

Городок Стрелецкий, кроме д.60;

Шоссе Юрьев-Польское;

Сталинградский бульвар;

Улицы: 1-я Линия, 1-я Просёлочная, 2-я Линия, 2-я Просёлочная, 3-я Линия, 4-я Линия, 7-я Линия, 8-го Марта, с д.12 до конца (чётная сторона) и с д.15 до конца (нечётная сторона), 8-я Линия, 9-го Января, д.9 и с д.11 до конца (нечётная и чётная стороны), 9-я Линия, Аграрная, Агрономическая, Асаткина, д.д.1, 2, 2-а, 2-б, Балакирева, д.д.25-57-а (нечётная сторона), Белоконской, Белякова, Боголюбка, Большая Полянка, Большие Ременники, кроме д.2-а, Вerezинская, Верецагина, Гастелло, Горицкая, Горячева, Горького, с д.59-а до конца (нечётная сторона), кроме д.д. 81-85-б и с д.78 до конца (чётная сторона), Гражданская с д. 2 до конца (чётная сторона) и с д.35 до конца (нечётная стороны), Дачная, Демьяна Бедного, с д.17 до конца (нечётная сторона) и с д.26 до конца (чётная сторона), Дружбы, Еланская, Зои Космодемьянской, Котовского, Крамского, Красноармейская, д.д.25-43-к (нечётная сторона), Куйбышева, д.д.5-5-и, 9, 9-а, 26-б, Лакина, с д.1 до конца (нечётная сторона) и д.д.6/33, 180, Левитана, Ломоносова, с д.21 до конца (нечётная сторона) и с д.26 до конца (чётная сторона), Луговая, Любови Шевцовой, Майдан, Малая Полянка, Марьино Роща, Марьинская, Мира, д.д.9, 9-в, 15, 15-а, 15-б, 15-д, Молодёжная, д.д.1, 3, 5, МЮДа, д.д.2, 4, 6, Народная, Новгородская, Олега Кошевого, Опольевская, Ореховая, Павлика Морозова, Полянка, Посёлок Марьино, Посёлок РТС, Пушкинская, Семашко, Сергея Лазо, Славянская, Славянская Нагорная, Смоленская, Собинская, Стрелецкая, Стрелецкий Мыс, Строителей, Студенческая, Сурикова, д.д.14-26 (чётная сторона), Суходольская, Толмачёвская, Тракторная, д.д.1-12 (нечётная и чётная стороны) и д.д.13, 14, 15, 38, Токарева, Урожайная, Усадебная, Фалалеевская,

Федосеева, Хирурга Контора, Чернышевского, Шипкина,  
Яблочкова;

Проезды: 1-й Кирпичный, 2-й Кирпичный, 3-й  
Кирпичный, 1-й Толмачёвский, 2-й Толмачёвский, 3-й  
Толмачёвский, 1-й-6-й Тупиковые, Еланский,  
Славянский;

Переулки: Помпецкий, Славянский, Стрелецкий,  
Фалалеевский;

Тупик 2-й Усадебный;

СНТ: 50-летия Победы, №2 завода Автоприбор, АО ВТЗ  
(№1 АО ВТЗ Содышка), АО ВТЗ (№2 АО ВТЗ Содышка),  
АО ВТЗ (№3 АО ВТЗ), АО ВТЗ (№9 АО ВТЗ), АО ВТЗ  
(№16 АО ВТЗ), Автотранспортник, Ветеран, Мичуринец,  
Содышка, Урожай, Юбилейный Верхнее Сельцо.

Номер избирательного округа	Описание избирательного округа	Число избирателей в округе
1	2	3

**11** **47326**

**Границы округа** проходят по части территории Ленинского и Октябрьского районов города Владимира.

**В округ входит** часть Ленинского и Октябрьского районов муниципального образования город Владимир:

Микрорайон Коммунар;

Проспект: Ленина, д.д.2-20-а (чётная сторона) и д.д.3-21 (нечётная сторона), Октябрьский, д.д.4, 12, 16;

Шоссе Судогодское;

Княгинин Монастырь;

Улицы: 1-я Никольская, 1-я Пионерская, с д. 55 до конца (нечётная сторона) и с д. 68-а до конца (чётная сторона), 1-я Сорокинская, 2-я Никольская, 2-я Подгорная, 2-я Сорокинская, 3-я Сорокинская, 8-го Марта, д.д.1-13 (нечётная сторона) и д.д.2-10-а (чётная сторона), 9-го Января, д.д.1-10 (нечётная и чётная стороны), кроме д.9, 10-го Октября, 16 лет Октября, 850-летия, Александра Матросова, Асаткина, с д.3/8 до конца (нечётная и чётная стороны), Бакулинская, Батурина, Белораменная, Березина, Большая Лукинская, Большая Московская, Большая Нижегородская, д.д.1а-33-б (нечётная сторона) и д.д.2-50 (чётная сторона), Большая Ущерская, Большие Ременники, д.2-а, Брусничная, Вальковская, Варварка, Ватутина, Вересковая, Верхне-Лыбедская, Верхние Ямки, Вознесенская, Вокзальная, Володарского, Воровского, Вязниковская, Гагарина, Георгиевская, Герцена, Гоголя, Годова Гора, Гороховая, Горького, д.д.32-76 (чётная сторона), д.д.27-57 (нечётная сторона) и д.д.81-85-б (нечётная сторона), Гражданская, д.д.1-31 (нечётная сторона), Дворяниновка, Дворянская, Девическая, Дегтярёва, Демьяна Бедного, д.д.1-15 (нечётная сторона) и д.д.2-24 (чётная сторона), Дербенёвская, Дзержинского, д.39-б, Диктора Левитана, д.1, Дмитриевская Слобода, Ежевичная, Железнодорожная, Житневская, Журавлиха, Задний Боровок, Зелёная, Златовратского, Ивановская Подгорная, Иванцевская, Ильинская Покатая, Ильича, Казарменная, Кайсаровская, Каманина, с д. 14 до конца (чётная сторона) и с д. 27 до конца (нечётная сторона), Камешковская, Карла Маркса, Карьерная, Кипрейная, Кирова, Клюквенная, Клязьменская, Княгининская, Ковровская, Козлов Вал, Комсомольская, Коневская, Красноармейская, д.д.1-23-а (нечётная и четная сторона), Краснознамённая,

Краснораменская, Крупской, Кремлёвская, Кулибина, Курская, Ладожская, Ландышева, Лесная, д.д.2, 9/9, Летне-Перевозинская, Ливенская, Линейная, кроме д.д.1, 3, 3-а, Ломоносова, д.д.1-24 (нечётная и чётная стороны), кроме д.д.21, 23, Луначарского, Лунёвская, Лунёвский Вал, Львовская, Малая Лукинская, Малая Ущерская, Малые Ременники, Менделеева, Миловская, Мира, д.д. 17-51 (нечётная сторона) и д.д. 22-72 (чётная сторона), Михайловская, Модорова, Молодёжная, д.д.2, 4, 10, МОПРа, Моховая, Муромская, Музейная, МЮДа, кроме домов 2, 4, 6, Никитина, Никитская, Николо-Галейская, Новая, Ново-Гончарная, Ново-Ямская, д.д.2-12 (чётная сторона), Овражная, Октябрьская, Ольховка, Осиновая, Осьмова, Передний Боровок, Пенкинская, Пичугина, Подбельского, Подлески, Пойменная, Полины Осипенко, Польцо, Поселковая, Почаевская, д.д.20-30 (чётная и нечётная стороны), кроме д.20-а, Пчельники, Рабочая, Разина, д.д.1-12-а (нечётная и чётная стороны), кроме д.д.7-а, 7-б, Рахмановская, Садовая, Сакко и Ванцетти, Санаторная, Свердлова, Связи, Северная с д.15 до конца (нечётная сторона) и с д. 18-а до конца (чётная сторона), Селецкая, Селецкий Вал, Селищенская, Сосенская, Спасская, Старо-Гончарная, Столетовых, Студёная Гора, Суздальская, Тракторная, д.40 и д.д.48-60 (чётная сторона), Труда, с д.19 до конца (нечётная сторона) и с д.20 до конца (чётная сторона), Тумская, Усти-на-Лабе, с д.1 до конца (нечётная сторона), Урицкого, Фейгина, Черничная, Чернораменская, Чехова, Ширманиха, Шороновка, Юрьевская;

Проезды: 1-й Коллективный, 1-й Сосенский, 2-й Коллективный, 2-й Почаевский, 2-й Сосенский, Александра Матросова, Варваринский, Кайсаровский, Камешковский, Кулибина, Лукинский, Миловский, Электроприборовский, Юрьевский;

Переулки: 1-й-6-й Камешковские, 1-й Миловский, 1-й Муромский, 1-й Осиновый, 1-й Чернораменский, 2-й Миловский, 2-й Муромский, 2-й Осиновый, 2-й Чернораменский, Богословский, Вокзальный, Воронцовский, Костерин, Красный, Лукинский, Ново-Гончарный, Ново-Ямской, Старо-Гончарный, Сосенский, Толстовский, Юрьевский;

Спуски: Владимирский, Вокзальный, Ерофеевский, Рабочий, д.д.3, 6, 12, 16, 18, 20, 20-б;

Тупик: Козлов, Сосенский, Урицкого;

Сёла: Кусуново, Ущер;

Посёлки: Долгая Лужа, Заклязьменский, Рахманов



Перевоз;

Деревни: Аббакумово, Бухолово, Вилки, Злобино,  
Никулино, Уварово, Шепелёво;

Турбаза Ладога;

СНТ: Автомобилист, Автомобилист-1, Берёзки,  
Бортниково, Бухолово, Вишенка-1, Заклязьменский,  
Заречье, Колос, Миловка, Омшаное, Рабочий,  
Реставратор-1, Свой труд, Связист, Сосенки, ССМУ-6,  
Трудовая семья, Уварово.

Номер избирательного округа	Описание избирательного округа	Число избирателей в округе
1	2	3

12

Границы округа проходят по части территории Фрунзенского района города Владимира.

В округ входит часть Фрунзенского района муниципального образования город Владимир:

Проспект Суздальский, д.д.2, 6, д.д.3-13-а (нечётная сторона) и д.д.23-а, 25-а.

Улицы: 1-я Пионерская, д.д.23-53 (нечётная сторона), д.д.28-40 (чётная сторона) и д.64, 194-й км, 196-й км, 40 лет Октября, Александра Невского, Бабушкина, Баумана, Безыменского, с д.1 до конца (нечётная сторона), Большая Нижегородская, д.д.63-в-121 (нечётная сторона) и д.д.90-104 (чётная сторона), Воронина, Восточная, Гаршина, Грибоедова, Добросельская, с д.2 до конца (чётная сторона) и д.д.161-173 (нечётная сторона), Жуковского, Каманина, д.д.4, 5, 6, 10/18, Комиссарова, д.д.2-28 (чётная сторона), Красносельская, Куйбышева, д.д.36-58 (чётная сторона), Лермонтова, Линейная, д.д.1, 3, 3-а, Маяковского, Минина, Мира, д.д.74-96 (чётная сторона), Погодина, Почаевская, д.д.1-19 (чётные и нечётные дома) и д.20-а, Пожарского, Садоводческая, Северная, д.д.1-14 (нечётная и чётная стороны), Соколова-Соколёнка, д.д.3-11-б (нечётная сторона) и д.д. 4-10 (чётная сторона), Суворова, Тургенева, Труда, д.д.1/5-18/24 (нечётная и чётная стороны), Усти-на-Лабе, д.д.2-36 (чётная сторона), Фестивальная, Фурманова, Хирурга Орлова, Юбилейная, д.д.2-40 (чётная сторона) и д.д.3-15 (нечётная сторона).

Проезды: 1-й, 2-й, 6-й, Баумана, Добросельский, Загородный, Ковровский, Константино-Еленинский, Красносельский, Лыбедский, Маяковского, Рпенский, Северный.

Спуск Рабочий, с д.9 до конца (нечётная сторона).

СНТ: 194-й км Горьковской ж/д, 195-й км Горьковской ж/д, №4 Им. 50-летия Октября, №5 Горьковской ж/д, №6 Локомотивного депо, Дружба, Дружба-2, Имени 9 Мая, Имени 9 Мая Магистрального газопровода, Керамик, Коллективный труд, Коллективный труд №1, Коммунальник, Локомотив-1, Октябрь, Путеец, Ритм, Родники, Рпень, Рябинка, Сунгирь-1, Сунгирь-2, Сунгирь-3, Текстильщик, Юбилейный.

42382

Номер избирательного округа	Описание избирательного округа	Число избирателей в округе
1	2	3

**13** **40267**

**Границы округа** проходят по части территории Фрунзенского района города Владимира.

**В округ входит** часть Фрунзенского района муниципального образования город Владимир:

Микрорайоны: Лесной, Оргтруд.

Проспект Суздальский, с д. 14 до конца (чётная сторона) и с д.15 до конца (нечётная сторона).

Улицы: Безыменского, с д.2 до конца (чётная сторона), Добросельская, с д.175 до конца (нечётная сторона), Егорова, с д.1 до конца (нечётная сторона) и с д. 2 до конца (чётная сторона), Комиссарова, с д.1 до конца (нечётная сторона), Куйбышева, д.д.66, 66-а, Одоевского, Радищева, Растопчина, с д.1 до конца (нечётная сторона), Соколова-Соколёнка, с д. 16 до конца (чётная сторона) и с д.17 до конца (нечётная сторона), Сунгирская, Станкевича, Юбилейная, с д. 42-до конца (чётная сторона).

Проезд Фестивальный.

СНТ: КС №1 мкр.Оргтруд, КС №2 мкр.Оргтруд, КС №3 мкр.Оргтруд, КС №4 мкр.Оргтруд, КС №5 мкр.Оргтруд, КС №6 мкр.Оргтруд, КС №7 мкр.Оргтруд

Номер избирательного округа	Описание избирательного округа	Число избирателей в округе
1	2	3

**14**

**Границы округа** проходят по границам ЗАТО город Радужный, Судогодского района.

**43158**

**В округ входят** муниципальное образование ЗАТО город Радужный, муниципальное образование Судогодский район.

Номер избирательного округа	Описание избирательного округа	Число избирателей в округе
1	2	3

**15** Границы округа проходят по части территории города Гусь-Хрустального. **43168**

**В округ входит часть муниципального образования город Гусь-Хрустальный:**

Кварталы: Лесной.

Парки: Парк 50 лет Советской Власти.

Переулки: Гражданский, Заводской, 1-й Верхний, 1-й Речной, 2-й Верхний, 2-й Речной.

Поселки: Железнодорожный, Лесной, Новый, Панфилово, Гусевский, Гусевский-3, Гусевский-4, Гусевский-8.

Проспекты: Теплицкий, 50-летия Советской Власти.

Районы: Кордон, Очистные сооружения, Подсобное хозяйство, 62 км.

Садоводческие товарищества: Садовое некоммерческое товарищество «Держинец», СНТ «Горфяник-2», Садовое товарищество «Дружба».

Улицы:

Ломоносова - все дома, кроме дома №26,

Мичурина - дом №2,

Белинского, Березовая, Ванцетти, Владимирская, Вокзальная, Волгоградская, Володарского, Гагарина, Гвардейская, Гоголя, Горького, Гусевская, Дачная, Демократическая, Димитрова, Добролюбова, Дорожная, Дружбы Народов, Западная, Зеркальная, Интернациональная, Иркутская, Калинина, Каляевская, Карла Либкнехта, Карла Маркса, Каховского, Кирпичная, Ключевая, Кольцевая, Коммунистическая, Комсомольская, Кравчинского, Красноармейская, Красных Зорь, Красных Партизан, Лагерная, Ленина, Лермонтова, Лесная, Локомотивная, Луначарского, Люксембургская, Маяковского, Менделеева, Менжинского, Микрорайон, Минская, Мира, Младшего лейтенанта милиции Шитова И.В., Московская, Мостовая, Муравьева-Апостола, Мухановская, Набережная, Некрасова, Нижняя, Одесская, Окружная, Октябрьская, Орджоникидзе, Орловская, Островского, Осьмова, Охотничья, Парковая, Перегрузочная, Песочная, Писарева, Плеханова, Подольская, Полярная, Поперечная, Приозерная, Пролетарская, Прудинская,

Прядильная, Пушкина, Радищева, Революции, Ремонтная, Рудницкой, Рылеева, Рязанская, Садовая, Свердлова, Севастопольская, Северная, Советская, Сосновая, Социалистическая, Спортивная, Старкова, Старых Большевиков, Стеклозаводская, Строительная, Суловская, Тамбовская, Тельмана, Толстого, Торфяная, Тракторная, Транспортная, Урожайная, Фрезерная, Хрустальщиков, Чайковского, Чапаева, Чкалова, Шатурская, Энергетическая, Эховская, 2-я Народная.

Номер избирательного округа	Описание избирательного округа	Число избирателей в округе
1	2	3

<b>16</b>	<b>Границы округа</b> проходят по границам Гусь-Хрустального района и по части территории города Гусь-Хрустального.	<b>39345</b>
-----------	---	--------------

**В округ входит** муниципальное образование Гусь-Хрустальный район и часть муниципального образования город Гусь-Хрустальный:

Кварталы: Жилой.

Переулки: Восточный, Нижний, Текстильщиков, Южный.

Улицы:

Ломоносова- дом №26,  
 Мичурина – все дома, кроме дома №2,  
 Александра Невского, Брагина, Булгакова, Васильева,  
 Вековская, Герцена, Дальняя, Дзержинского,  
 Достоевского, Железнодорожная, Заречная, Зеленая,  
 Знаменская, Ивановская, Казанская, Карьерная,  
 Ковровская, Колхозная, Красносельская, Крымская,  
 Куйбышева, Курловская, Курская, Кутузова,  
 Ленинградская, Ленская, Луговая, Мезиновская,  
 Мещерская, Молодежная, Нечаевская, Нижегородская,  
 Новая, Ольховая, Первомайская, Подгорная, Покровская,  
 Полевая, Пресненская, Прудовая, Радужная, Речная,  
 Родниковая, Сакко, Сельская, Славнова, Солнечная,  
 Суворова, Тверская, Тенистая, Тумская, Фрунзе, Хвойная,  
 Чернышевского, Школьная, Щербакова, 9-го Января.

Номер избирательного округа	Описание избирательного округа	Число избирателей в округе
1	2	3

17 Границы округа проходят по части территории округа Муром. 46198

В округ входит часть муниципального образования округ Муром:

Деревня Коммуна;  
Посёлок им. П.Л. Войкова;  
Посёлок Механизаторов;  
Село Дмитриевская Слобода ,  
Село Якиманская Слобода

город Муром:

Переулки: Июльский; Комсомольский; Красноармейский; Красногвардейский; Октябрьский; Садовый; Экземплярского; Февральский; Ямской.

Площади: Белякова; Крестьянина; Революции; Труда.

Проезды: 1-й Казанский; 2-й Казанский; Березовый; Первый; Кирова.

Съезды: Окский; Воровского; Лакина; Чулошникова.

Шоссе: Карачаровское; Радиозаводское.

Улицы: 1-я Новослободская; 2-я Новослободская; 3-я Новослободская; 4-я Новослободская; 5-я Новослободская; 6-я Новослободская; 7-я Новослободская; Артема дома №№: 1 - 11 (нечетная сторона), 2 - 40 (четная сторона); Белякова; Верхнеокская; Владимирская; Войкова; Воровского дома №№: 6 - 74; Гладкова; Грибоедова; Губкина; Давыдова; Демьяна Бедного; Ермакова; Заводская; Зарубина; Зворыкина; И.П. Романова; Казанская; Казарма 292 км; Казарма 293 км; Карачаровская; Карла Маркса дома №№: 1 - 63 (нечетная сторона), 2 - 46 (четная сторона); Касимовская; Каштановая; Кирова; Ключевая; Ковровская; Кожевники; Колхозная; Коммунистическая; Комсомольская дома №№: 1 - 39 (нечетная сторона), 2 - 56А (четная сторона); Красина; Красноармейская; Красногвардейская дома №№: 1 - 76/А; Красный Октябрь; Крылова; Куликова дом № 2; Лакина дома №№: 1 - 72; Ленина; Лермонтова; Льва Толстого; Матросова; Маяковского; Мечникова дома №№: 3 - 47 (нечетная сторона), 2 - 40 (четная сторона), № 55; Мира; Мичуринская; Молодежная; Московская дома №№: 1 - 86; Мостотряда; Набережная; Некрасова; Новая;



Овражная; Окская; Октябрьская дома №№: 1 - 63  
(нечетная сторона), 2 - 90 (четная сторона); Олимпийская;  
Орджоникидзе; Орловская; Островского; Панфиловская;  
Первомайская; Плеханова; Полевая; Приокская;  
Пролетарская; Радищева; Радужная; Ремесленная  
Слободка; Репина; Речная; Рябиновая; Садовая;  
Свердлова; Сиреневая; Советская дома №№: 1 - 49  
(нечетная сторона), 2 - 44 (четная сторона); Совхозная;  
Солнечная; Станюковича; Стройдеталь; Строителей;  
Сурикова; Тимирязева; Тургенева; Уваровой;  
Фестивальная; Фруктовая Гора; Чапаевская;  
Чернышевского; Чулошникова; Школьная;  
Экземплярского; Энгельса; Энергетиков; Юбилейная;  
Южная; Ямская; Ярославского; Ясная.

Номер избирательного округа	Описание избирательного округа	Число избирателей в округе
1	2	3

18

Границы округа проходят по части территории округа Муром.

46830

В округ входит часть муниципального образования округ Муром:

Деревня Александровка;

Деревня Нежиловка,

Деревня Орлово;

Поселок Муромский.

Город Муром:

Территория СНТ Заря;

Территория СПК Александровский.

Микрорайон Нежиловка.

Переулок Амосова.

Площадь имени Алексея Прокуророва.

Проезды: Гоголева; Дорожный; Железнодорожный; Коммунальный; Кооперативный; Лесной 1-й; Лесной 2-й; Лесной 3-й; Лесной; Машинистов; Меленковский; Северный; Чкалова.

Шоссе: Меленковское.

Улицы: А.П.Дмитриева; Автодора; Амосова; Артема дома №№ 15 - 65 (нечетная сторона); В.А.Бударагина; Вербовская; Вишневая; Владимирское шоссе; Вокзальная; Воровского дома №№: 75 - 101; Гастелло; Гоголева; Горького; Дачная; Деповская; Дзержинского; Ильинская; Казарма 287 км; Калинина; Караева; Карла Маркса дома №№: 48, 50, 60, 66, 67, 69, 71; Кленовая; Коммунальная; Комсомольская дома №№: 41 - 53/А (нечетная сторона), 70 - 92 (четная сторона); Кооперативная; Красногвардейская дома №№: 78 - 82; Куйбышева; Куликова все дома за исключением дома № 2; Лаврентьева; Лазаревская; Лакина дома №№: 77 - 92; Ленинградская дома №№: 15 - 42; Лесная; М.В.Копытина; Машинистов; Медовая; Меленковская дома №№: 2 - 82/А (четная сторона), 1 - 23 (нечетная сторона); Мечникова дома №№: 46/А - 62 (четная сторона), 49, 65, 81; Мечтателей; Московская дома №№: 89 - 211; Муромская дома №№: 1/2, 5, 9, 11 - 29 (нечетная сторона), 4 - 12 (четная сторона); Н.П.Богатова; Нижегородская;

Новосёлов; Озерная; Октябрьская дома №№: 65 - 73  
(нечетная сторона), 100 - 106 (четная сторона); Осипенко;  
Парковая; Пионерская; Поселок Строителей;  
Привокзальная; Профсоюзная; Пушкина; Расковой;  
Светлая; Серова; Советская дома №№: 46 - 70 (четная  
сторона), 51 - 75 (нечетная сторона); Спартаковская;  
Стахановская; Трудовая; Физкультурная; Филатова;  
Фруктовая; Фрунзе; Чкалова; Щербакова;  
Эксплуатационная.

Номер избирательного округа	Описание избирательного округа	Число избирателей в округе
1	2	3

19

Границы округа проходят по границам Меленковского района, Муромского района и по части территории округа Муром.

В округ входят муниципальное образование Меленковский район, муниципальное образование Муромский район и часть муниципального образования округ Муром:

Город Муром:

Бульвар: Цветочный;

Улицы: Заречная; Зеленая; Луговая; Ленинградская дома №№ 1 - 14; Меленковская дома №№ 53-103(нечетная сторона), 84-114(четная сторона); Муромская дома №№ 1, 1/3, 3, 3/1, 3/2, 9/2; Подболотская; Прудовая; Спортивная; 30 Лет Победы.

42059

Номер избирательного округа	Описание избирательного округа	Число избирателей в округе
1	2	3

20	<b>Границы округа</b> проходят по части территории города Коврова.	42940
----	--	-------

**В округ входит часть муниципального образования город Ковров:**

Улицы: Бабушкина, Блинова д. №1, 1А, 1Б, 2,2А, 3, 5, 5А, 6, 7, 7А,9, 10, 11, 12, 13, 14, 15, 16, 17, 18, 19, 19А, 20, 21, 21А, 23, 24, 25, 26, 27, 28, 29, 30, 31, 32, 33, 34, 35, 36, 37, 38, 39, 40, 41, 42, 43, 44, 45, 46, 47, 48, 49-а, 50, 51, 51-а, 53, 55, 57, 59, 61, 63, Ватутина д. № 1, 2, 2-а, 2-б, 2-в, 2-г, 3 – 30, 30-а, 31 – 36, 36-а, 37, 38, 40, 42, 44, 44-а, 45,46,47, 48, 50,51, 52, 54, 56, 58, 60, 62, 64, 66, 68, 72, 74, 76, Вишневая, Воробьева, Гастелло, Горького, Грибоедова д. № 1, 5/1, 5/2, 7, 7/1, 7/2, 7/3, 8, 9 – 13, 13/1, 13/2, 13/3, 14, 28, 30, 32, 42, 44, 46, 48, 50, 52, 54, 56, 58, 60, 62, 64, 68, 70, 72, 74, 78, 99, 117, 119, 119-а, 121, 125, 125А, Дальняя, Дорожная, Дзержинского, Димитрова, Достоевского, Дружбы, Зеленая, Зои Космодемьянской, Калинина, Киркижа, Колхозная, Космонавтов, Кооперативная, Краснознаменная, Куйбышева, Левченко, Лепсе, Лермонтова, Лесная, Летняя, Либерецкая, Лизы Чайкиной, Матросова Маяковского, Металлистов, Мира, Могилевича, Молодежная, Моховая, Муромская, Озерная, Октябрьская, д.15, Олега Кошевого, Орджоникидзе, Островского, Парковая, Первомайская, Пионерская, Подлесная, Профсоюзная, Пугачева д. № 35, Пушкина, Ранжева, Строителей д.39, 39/1, Сосновая, Социалистическая, Станиславского д. № 1/1, 21 – 24, 24/2, 25, 26/2, 27, 28, 29, 30, 31 – 34, 34-а, 35 – 38, 40 – 66, 66-а, 67 – 76, 76-а, 77, 78, 78-а, 79 – 85, 87, 91, Тимофея Павловского, Толстого, Транспортная, Труда, Тургенева, Урожайная, Чайковского д. № 48, 50, 52, 54, 56, 57, 59, 61, 63, 65, 67, 64, 66, 68, 70, 71, 72, 73, 74, 75 - 77, 79 - 81, 83, 85, 87, 89, 91, 93, 97, 99, 101, 103, 105, 107, 109, 111, 113, 117, 119, 121, 125, 127, 131, Чернышевского д. № 1 – 7, 11 – 13, 15, 17, Черняховского, Чистова, Чкалова д. № 47, 48, 48/2, 49, 50, 55, 57, 59, 61;

Переулки: Краснознаменный, Пушкина, Чкалова;

Проезды: 1-ый Глинки, 1-ый Станиславского, 1-ый Толстого, 1-ый Транспортный, 2-ой Глинки, 2-ой Станиславского, 2-ой Толстого, 2-ой Транспортный, 3-ий Глинки, 3-ий Станиславского, 3-ий Толстого, Ватутина, Лизы Чайкиной, Маяковского, Муромский, Островского, Сосновый, Танеева, Тургенева, Урожайный, 1-й Чайковского, 2-й Чайковского.

Проспекты Ленина д. №№ 2, 4, 8, 10, 10-а, 12, 12-а, 14, 14-а, 16-а, 18, 18-а, 20, 22, 24, 26, 28, 30, 32, 34, 36, 38, 38-а, 40, 42, 44, 46, 48, 50, 51, 52, 54, 58-а; Мира;

1660 ВП МО.

Номер избирательного округа	Описание избирательного округа	Число избирателей в округе
1	2	3

21

**Границы округа** проходят по части территории города Коврова.

45801

**В округ входит** часть муниципального образования город Ковров:

Улицы: 1-я Каменная, III Интернационала, 18 Марта, 9 мая, 2-я Запольная, 2-я Каменная, 5-го Декабря, Андреевская, Березовая, Блинова, д. № 74, 76, 76/1, 87, 91, 93, 95, 99, 101, Брюсова, Бурматова, Бутовая, Ватутина, д. № 49, 53, 55, 86, 88, Владимирова, Владимирская, Войкова, Волго-Донская, Воскресенская, Восточная, Грызлова, Декабристов, Дмитрия Фролова, Доронина, Дубовая, Еловая, Железнодорожная, Живописная, Жуковского, Заводская, Западная, Запольная, Кедровая, Кирова, Кленовая, Коммунистическая, Комсомольская, Конькова, Короткая, Косогорная, Крупской, Ленинградская, Лиственная, Лопатина, д. № 3, 13/1, 13/2, 13/3, 13/4, 13/5, 15, 17, 17-а, 19, 21, 21/1, 23, 24, 24-а, 25, 25-а, 26, 27, 27-а, 28, 30, 32, 33, 44, 46, 48, 50, 51, 57, 57-а, 59, 61, 63, 68, 70, 72, 72-а, 76, 78, Луговая, Мастерская, Матвеева, Маршала Устинова, Машиностроителей, Мичурина, Молодогвардейская, МОПРа, Московская, Нагорная, Народная, Низинная, Ногина, Носова, Ольховая, Ореховая, Партизанская, Покровского, д. № 3, 5, 6, 7, 9, 11, 12, 13, 14, 15, Преображенская, Привольная, Пролетарская, Пугачева, д. № 1, 9, 10, 19, 21, 23, 23-а, 24, 26, 29, 30, 31, 32, 36, 40, Рабочая, Рунова, Рыжова, Рябиновая, Садовая, Сакко и Ванцетти, Свободы, Сергея Лазо, Симонова, Славянская, Слепнева, Солнечная, Станиславского, д. № 1, 2, 4, 6, 9 - 12, 14 - 16, 18, 20, Степана Разина, Строителей (кроме д.39,39/1), Тельмана, Троицкая, Туманова, Фестивальная, Фрунзе, Фурманова, XIX Партсъезда, Хвойная, Циолковского, Цурюпы, Чайковского, д. № 1, 2, 4 - 6, 6-а, 7 - 12, 14, 16, 17, 18, 19, 22, 23, 25, 26, 28, 29, 31, 33, 35, 36, 37, Чапаева, Чехова, Чкалова, д. № 1 - 3, 3-а, 4, 6, 9, 12, 14, 16, 17, 20, 24, 25, 29, 32, 35, Шаумяна, Шмидта, Шпагина, Энгельса, Южная;

Переулки: Александра Соколова, Вербный, Дубовый, Заветный, Звездный, Новый, Ногина, Носова;

Проезды: Брюсова, Владимирова, Восточный, Заводской, Кирова, Клары Цеткин, Народный, Шпагина;

Проспект Ленина, д. №№ 13, 15, 17, 19, 21, 23, 25, 27, 29, 31, 33, 35, 37, 41, 43, 47, 49, 49-1, 57, 59, 61, 63;

Площадь Староклязьменская.

Номер избирательного округа	Описание избирательного округа	Число избирателей в округе
1	2	3

22	<p><b>Границы округа</b> проходят по границам Ковровского района и по части территории города Коврова.</p> <p><b>В округ входит</b> муниципальное образование Ковровский район и часть муниципального образования город Ковров:</p> <p><u>Улицы:</u> 1-я Боровая, 1-я Всегодическая, 1-я Долинная, 1-я Овражная, 1-я Старка, 1-я Школьная, 1-я Большая, 2-я Большая, 2-я Боровая, 2-я Всегодическая, 2-я Долинная, 2-я Клязьменская, 2-я Набережная, 2-я Овражная, 2-я Старка, 2-я Школьная, 3-я Овражная, Абельмана, Агапова, Артемовская, Баранова, Барсукова, Белинского, Борцов 1905 года, Бурухина, Верхняя Старка, Васильева, Володарского, Горюнова, Гагарина, Гвардейская, Генералова, Гоголя, Гунина, Дачная, Дегтярева, Добролюбова, Долинная, Жирякова, Загородная, Затон Старки, Кангина, Карла Маркса, Кирпичная, Клязьминская, Ковровская, Комарова, Комиссарова, Коруновой, Кузнечная, Линейная, Локомотивная, Лопатина д. № 1, 2, 3, 10, 12, 14, 16, 18, 20, 22, Лесхозная, Ляхина, Малая Школьная, Малеева, Набережная, Некрасова, Никитина, Никонова, Ново-Белинская, Осипенко, Осиповская, Октябрьская 1, 2, 3, 3А, 3/1, 4, 6, 7, 16, 18, 20, 21, 21/А, 22/А, 23, 24, 25, 26, 27, 28, 29, 30, 31, Охотничья, Парникова, Першутова, Песочная, Пилотная, Планерная, Покровского д. № 17, 18, 19, 19/А, 20, 20/А, 21, 21/А, 22, 24, 26, Полевая, Полярная, Правды, Привокзальная, Пригородная, Радужная, Расковой, Речная, Салтыкова-Щедрина, Свердлова, Северная, Серова, Советская, Совхозная, Стадионная, Стрелковая, Суворова, Талантова, Текстильная, Урицкого, Федорова, Челоскинцев, Шуйская, Щеглова, Щорса, Элеваторная, Ястребцева;</p> <p><u>Переулки:</u> Белинского, Даниловский, Долинный, Комсомольский, Полярный, Симонова;</p> <p><u>Проезды:</u> Набережный, Охотничий, Северный, Советский, Фабричный, Шуйский;</p> <p><u>Проспект</u> Ленина 1/Б, 3, 5, 7, 9, 11;</p> <p>Ковров-2, Ковров -5, Ковров-6, Ковров-8;</p> <p><u>СНТ</u> №1 Текстильщик.</p>	40609
----	---	-------



Номер избирательного округа	Описание избирательного округа	Число избирателей в округе
1	2	3

23

Границы округа проходят по границам Камешковского района и по части территории Суздальского района.

В округ входит муниципальное образование Камешковский район и часть муниципального образования Суздальский район:

муниципальное образование городское поселение город Суздаль;

часть муниципального образования Боголюбовское (кроме поселка Боголюбово);

муниципальное образование Павловское;

муниципальное образование Селецкое.

48221

Номер избирательного округа	Описание избирательного округа	Число избирателей в округе
1	2	3

24

Границы округа проходят по части территории Вязниковского района.

44933

В округ входит часть муниципального образования Вязниковский район:

муниципальное образование город Вязники Вязниковского района,

муниципальное образование поселок Мстера Вязниковского района,

муниципальное образование Сарьевское Вязниковского района,

часть муниципального образования Октябрьское Вязниковского района:

Поселки: Лукново (улицы: Клубная, 2-ая Садовая, Шоссейная, Центральная), Октябрьский;

Деревни: Агафоново, Беляиха, Большевысоково (улицы: Дорожная, Лесная, Полевая, Садовая, Центральная, Школьная), Жарцы, Зобищи, Игуменцево, Крутые Горки, Каликино, Малое Высоково, Поздняково, Пономарево, Серково (улицы: Лесная, Молодежная).

Номер избирательного округа	Описание избирательного округа	Число избирателей в округе
1	2	3

**25** **45700**

Границы округа проходят по границам Гороховецкого района, Селивановского района и по части территории Вязниковского района.

В округ входит муниципальное образование Гороховецкий район, муниципальное образование Селивановский район и часть муниципального образования Вязниковский район:

муниципальное образование Паустовское Вязниковского района,

муниципальное образование поселок Никологоры Вязниковского района,

муниципальное образование Степанцевское Вязниковского района,

часть муниципального образования Октябрьское Вязниковского района:

Поселки: Лукново (улицы: Возрождения, Восточная, Гагарина, Горького, Западная, Ключевая, Лермонтова, Маяковского, Молодежная, Октябрьская, Первомайская, Пушкина, Садовая, Советская, Солдатская, Спортивная, Текстильная, Фабричная, Юбилейная), Пролетарский, Сеньково;

Деревни: Бродники, Большой Холм, Васькино, Дудкино, Кика, Коршуниха, Малый Холм, Меркутино, Нагуево, Наместово, Пивоварово, Сизово, Серково (улицы: Новая, Пролетарская, Рабочая, Старое Серково, Юбилейная, 1 Заречная, 1 Текстильная, 2 Заречная, 2 Текстильная), Седельниково, Старьгино;

Железнодорожные будки: 305 км, 306 км, 307 км, 308 км.



Приложение 2

к постановлению  
Законодательного Собрания  
Владимирской области  
от 15.12.2022 № 347

**РАСЧЕТ**  
**численности избирателей в одномандатных**  
**избирательных округах по выборам депутатов**  
**Законодательного Собрания Владимирской области**

**25 округов**

Всего избирателей в области по состоянию на 01.07.2022 года	1090019
Средняя норма представительства избирателей на один округ	43601
Допустимые отклонения от средней нормы представительства:	
+/- 10 процентов	max – 47961 min – 39241
+/- 20 процентов	max – 52321 min – 34881

Номер одномандатного избирательного округа	Наименование муниципального образования и количество избирателей в нем	Количество избирателей в округе
1	часть Александровского района - 43726	43726
2	часть Александровского района - 43867	43867
3	Киржачский район – 32276 часть Петушинского района – 2976	35252
4	часть Петушинского района - 45485	45485
5	Кольчугинский район – 42456	42456
6	Собинский район – 44021	44021
7	Юрьев - Польский район – 25134 часть Суздальского района - 10280	35414
8	часть города Владимира в т.ч. часть Ленинского района - 47086	47086
9	часть города Владимира в т.ч. часть Ленинского района - 47685	47685

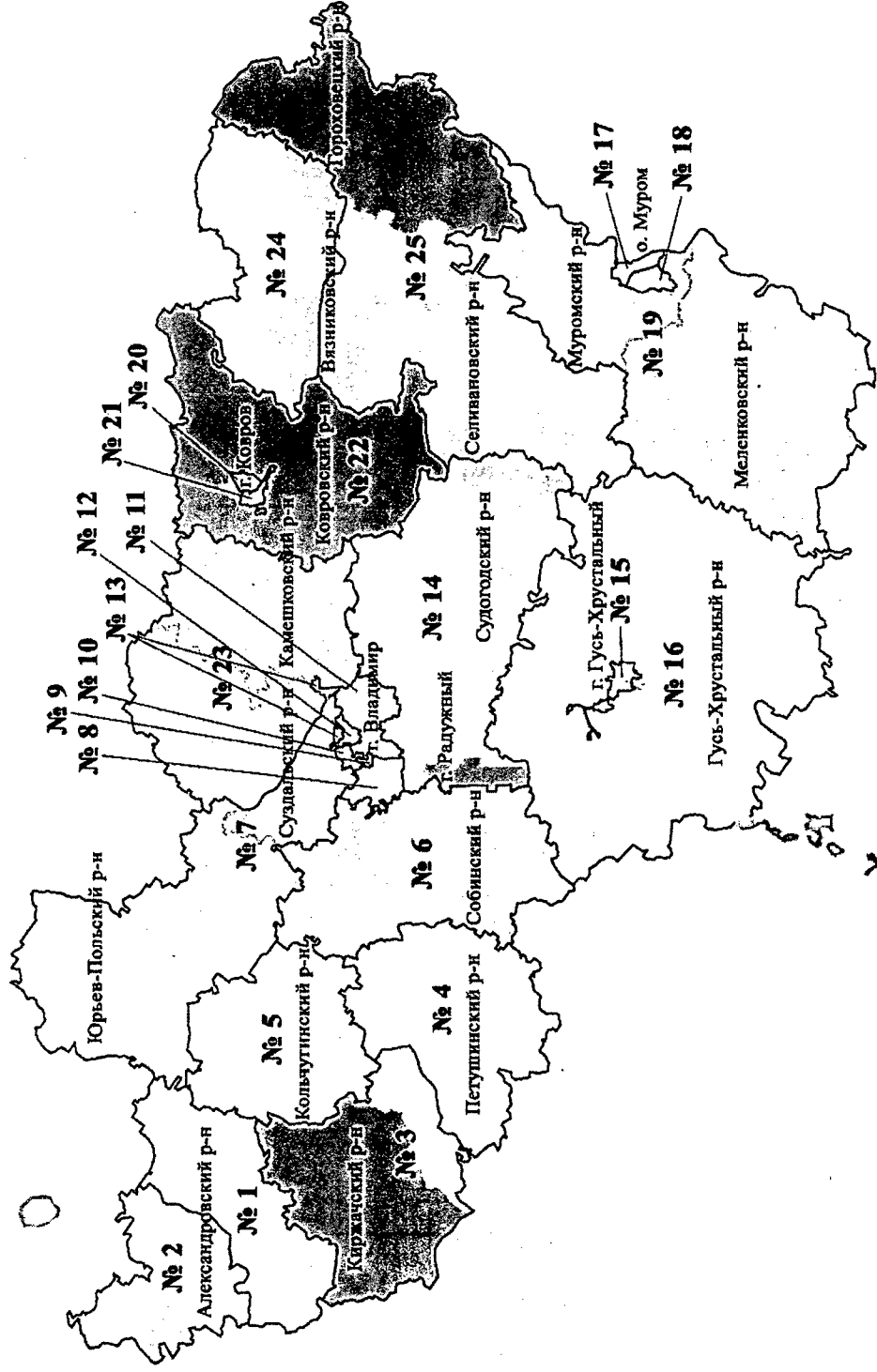
10	часть города Владимира в т.ч. часть Октябрьского района - 42946 часть Ленинского района - 3144	46090
11	часть города Владимира в т.ч. часть Октябрьского района - 40092 часть Ленинского района - 7234	47326
12	часть города Владимира в т.ч. часть Фрунзенского района - 42382	42382
13	часть города Владимира в т.ч. часть Фрунзенского района - 40267	40267
14	ЗАТО город Радужный – 13152 Судогодский район – 30006	43158
15	часть города Гусь-Хрустального – 43168	43168
16	Гусь-Хрустальный район - 31956 часть города Гусь-Хрустального – 7389	39345
17	часть округа Муром – 46198	46198
18	часть округа Муром – 46830	46830
19	Меленковский район - 26094 Муромский район – 12953 часть округа Муром – 3012	42059
20	часть города Коврова – 42940	42940
21	часть города Коврова – 45801	45801
22	Ковровский район - 21077 часть города Коврова – 19532	40609
23	Камешковский район – 23526 часть Суздальского района - 24695	48221
24	часть Вязниковского района - 44933	44933
25	Гороховецкий район – 16430 Селивановский район - 14085 часть Вязниковского района - 15185	45700



Схема

одномандатных избирательных округов по выборам  
депутатов Законодательного Собрания Владимирской области  
25 округов

Приложение 3  
к постановлению  
Законодательного Собрания  
Владимирской области  
от 15.12.2022 № 347



## Схема

8, 9, 10, 11, 12, 13 одномандатных избирательных округов по выборам  
депутатов Законодательного Собрания Владимирской области  
(город Владимир)

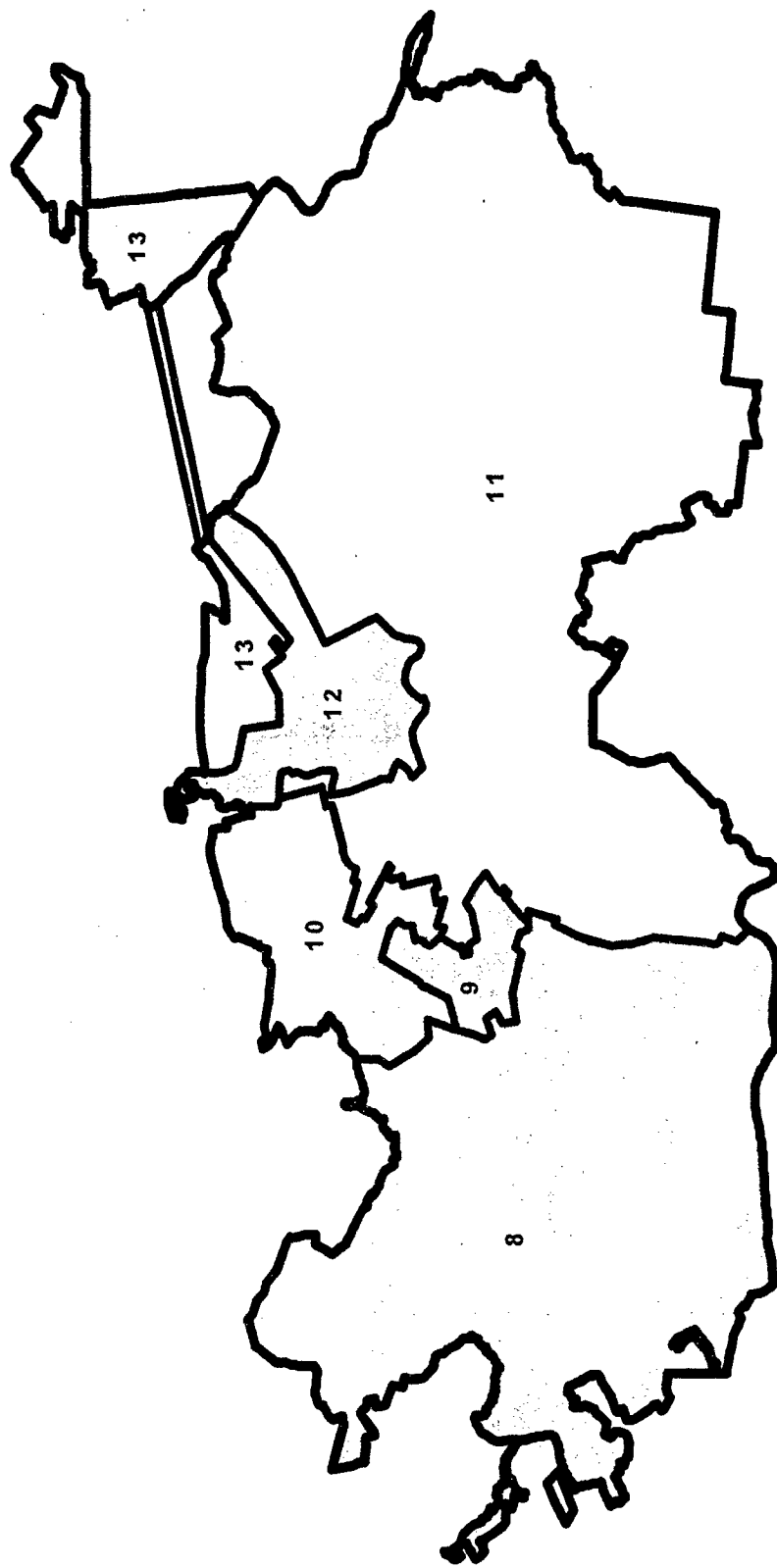


Схема  
17 и 18 одномандатных избирательных округов по выборам  
депутатов Законодательного Собрания Владимирской области  
(округ Муром)

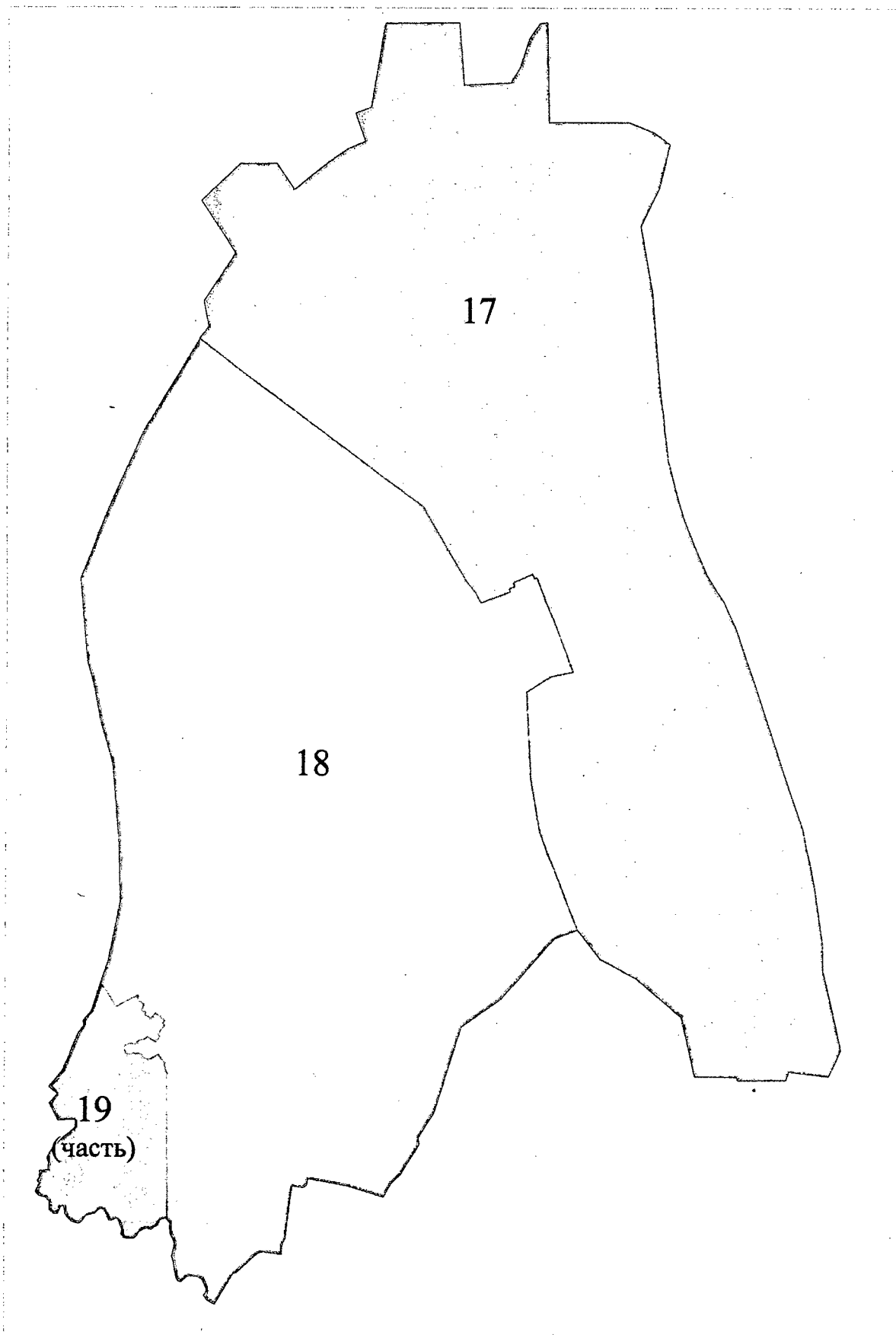




Схема  
20 и 21 одномандатных избирательных округов по выборам  
депутатов Законодательного Собрания Владимирской области  
(город Ковров)

