



ПРАВИТЕЛЬСТВО ВЛАДИМИРСКОЙ ОБЛАСТИ

ПОСТАНОВЛЕНИЕ

28.02.2023

№ 108

*О внесении изменений в
постановление администрации
области от 28.03.2019 № 235*

В соответствии с Федеральным законом от 21.07.2007 № 185-ФЗ «О Фонде содействия реформированию жилищно-коммунального хозяйства» и в целях уточнения показателей реализации областной адресной программы «Обеспечение устойчивого сокращения непригодного для проживания жилищного фонда Владимирской области» Правительство Владимирской области п о с т а н о в л я е т:

1. Внести в приложение к постановлению администрации области от 28.03.2019 № 235 «Об утверждении областной адресной программы «Обеспечение устойчивого сокращения непригодного для проживания жилищного фонда Владимирской области» следующие изменения:

1.1. По тексту слово «Департамент» в соответствующем падеже заменить словом «Министерство» в соответствующем падеже.

1.2. В Паспорте программы:

1.2.1. После слов «протокол № 16;» дополнить словами «распоряжение Правительства Российской Федерации от 31.10.2022 № 3268-р;».

1.2.2. Строку:

«Объемы и источники финансирования программы	Общий объем финансирования программы составит 5 304 255 002,22 рубля. Из них по годам: 2019 год – 585 395 848,04 рубля; 2020 год – 1 186 420 351,50 рубля; 2021 год – 745 465 956,08 рубля; 2022 год – 2 786 972 846,60 рубля; Источниками финансирования программы являются: средства государственной корпорации – Фонда содействия реформированию жилищно-коммунального хозяйства (далее – Фонд) – 4 376 136 479,25 рубля, из них по годам: 2019 год – 381 541 730,11 рубля; 2020 год – 920 207 563,52 рубля;
--	--

	<p>2021 год – 343 153 795,95 рубль; 2022 год – 2 731 233 389,67 рубль; средства областного бюджета – 779 228 706,07 рубль, из них по годам: 2019 год – 181 388 948,30 рубль; 2020 год – 196 857 187,54 рубль; 2021 год – 359 177 977,53 рубль; 2022 год – 41 804 592,70; средства местного бюджета – 148 889 816,90 рубль, из них по годам: 2019 год – 22 465 169,63 рубль; 2020 год – 69 355 600,44 рубль; 2021 год – 43 134 182,60 рубль; 2022 год – 13 934 864,23 рубль.».</p>
--	--

изложить в следующей редакции:

«Объемы и источники финансирования программы	<p>Общий объем финансирования программы составит 5 311 018 939,08 рубль. Из них по годам: 2019 год – 585 395 848,04 рубль; 2020 год – 1 186 420 351,50 рубль; 2021 год – 752 229 892,94 рубль; 2022 год – 2 786 972 846,60 рубль; Источниками финансирования программы являются: средства государственной корпорации – Фонда содействия реформированию жилищно-коммунального хозяйства (далее – Фонд) – 4 375 804 750,94 рубль, из них по годам: 2019 год – 381 541 730,11 рубль; 2020 год – 920 207 563,52 рубль; 2021 год – 342 822 067,64 рубль; 2022 год – 2 731 233 389,67 рубль; средства областного бюджета – 779 223 502,77 рубль, из них по годам: 2019 год – 181 388 948,30 рубль; 2020 год – 196 857 187,54 рубль; 2021 год – 359 172 774,23 рубль; 2022 год – 41 804 592,70; средства местного бюджета – 155 990 685,37 рубль, из них по годам: 2019 год – 22 465 169,63 рубль; 2020 год – 69 355 600,44 рубль; 2021 год – 50 235 051,07 рубль; 2022 год – 13 934 864,23 рубль.».</p>
--	---

1.3. В разделе 1 «Характеристика проблемы и обоснование необходимости ее решения программными методами» слова «116,6 тыс. кв. метров» заменить словами «115,4 тыс. кв. метров».

1.4. В разделе 5 «Оценка эффективности и прогноз ожидаемых социальных и экономических результатов от реализации программы» цифры «8407» заменить цифрами «8547».

1.5. Раздел 6 «Объем финансирования программы» изложить в редакции согласно приложению № 1.

1.6. В подпрограмме «Переселение граждан из аварийного жилищного фонда Владимирской области»:

1.6.1. В паспорте подпрограммы строку:

«Объемы и источники финансирования подпрограммы	<p>Общий объем финансирования подпрограммы составит 4 506 038 265,35 рубля.</p> <p>Из них по годам:</p> <p>2019 год – 400 607 401,72 рубля; 2020 год – 968 301 102,92 рубля; 2021 год – 350 156 914,11 рубля; 2022 год – 2 786 972 846,60 рубля.</p> <p>Источниками финансирования программы являются:</p> <p>средства Фонда – 4 216 668 657,40 рубля, из них по годам:</p> <p>2019 год – 381 541 730,11 рубля; 2020 год – 920 207 563,52 рубля; 2021 год – 343 153 795,95 рубля; 2022 год – 2 731 233 389,67 рубля;</p> <p>средства областного бюджета – 66 981 686,94 из них по годам:</p> <p>2019 год – 5 839 924,30 рубля; 2020 год – 14 084 811,87 рубля; 2021 год – 5 252 358,07 рубля; 2022 год – 41 804 592,70 рубля;</p> <p>средства местного бюджета – 62 920 099,16 рубля, из них по годам:</p> <p>2019 год – 13 225 747,31 рубля; 2020 год – 34 008 727,53 рубля; 2021 год – 1 750 760,09 рубля; 2022 год – 13 934 864,23 рубля.».</p>
---	--

изложить в следующей редакции:

«Объемы и источники финансирования подпрограммы	<p>Общий объем финансирования подпрограммы составит 4 512 802 202,21 рубля.</p> <p>Из них по годам:</p> <p>2019 год – 400 607 401,72 рубля; 2020 год – 968 301 102,92 рубля; 2021 год – 356 920 850,97 рубля; 2022 год – 2 786 972 846,60 рубля.</p> <p>Источниками финансирования программы являются:</p>
---	---

	<p>средства Фонда – 4 375 804 750,94 рубля, из них по годам: 2019 год – 381 541 730,11 рубля; 2020 год – 920 207 563,52 рубля; 2021 год – 342 822 067,64 рубля; 2022 год – 2 731 233 389,67 рубля; средства областного бюджета – 66 976 483,64 из них по годам: 2019 год – 5 839 924,30 рубля; 2020 год – 14 084 811,87 рубля; 2021 год – 5 247 154,77 рубля; 2022 год – 41 804 592,70 рубля; средства местного бюджета – 70 020 967,63 рубля, из них по годам: 2019 год – 13 225 747,31 рубля; 2020 год – 34 008 727,53 рубля; 2021 год – 8 851 628,56 рубля; 2022 год – 13 934 864,23 рубля.».</p>
--	--

1.6.2. В разделе 1 «Характеристика проблемы» слова «116,6 тыс. кв. метров» заменить словами «115,4 тыс. кв. метров».

1.6.3. В разделе 6 «Оценка эффективности и прогноз ожидаемых социальных и экономических результатов от реализации подпрограммы» цифры «6566» заменить цифрами «6706».

1.6.4. Раздел 7 «Ресурсное обеспечение подпрограммы» изложить в редакции согласно приложению № 2.

1.7. Приложения № 2 – № 5 к программе изложить в редакции согласно приложениям № 3 - № 6.

1.8. Приложение № 8:

1.8.1. В пункте 5 слово «администрации» в заменить словом «Правительства».

1.8.2. В пункте 21 слово «распоряжением» заменить словом «приказом».

1.9. Приложение № 14 к программе изложить в редакции согласно приложению № 7.

2. Контроль за исполнением настоящего постановления возложить на заместителя Губернатора области, курирующего вопросы развития инфраструктуры, ЖКХ и энергетики.

3. Настоящее постановление вступает в силу со дня его официального опубликования.

Губернатор Владимирской области



А.А.Авдеев

6. Объем финансирования программы

Общий объем финансирования программы составит 5 311 018 939,08 рубля.

Из них по годам:

2019 год – 585 395 848,04 рубля;

2020 год – 1 186 420 351,50 рубля;

2021 год – 752 229 892,94 рубля;

2022 год – 2 786 972 846,60 рубля;

Источниками финансирования программы являются:

средства государственной корпорации – Фонда содействия реформированию жилищно-коммунального хозяйства (далее – Фонд) – 4 375 804 750,94 рубля,

из них по годам:

2019 год – 381 541 730,11 рубля;

2020 год – 920 207 563,52 рубля;

2021 год – 342 822 067,64 рубля;

2022 год – 2 731 233 389,67 рубля;

средства областного бюджета – 779 223 502,77 рубля,

из них по годам:

2019 год – 181 388 948,30 рубля;

2020 год – 196 857 187,54 рубля;

2021 год – 359 172 774,23 рубля;

2022 год – 41 804 592,70;

средства местного бюджета – 155 990 685,37 рубля,

из них по годам:

2019 год – 22 465 169,63 рубля;

2020 год – 69 355 600,44 рубля;

2021 год – 50 235 051,07 рубля;

2022 год – 13 934 864,23 рубля.



7. Ресурсное обеспечение подпрограммы

Общий объем финансирования подпрограммы составит
4 512 802 202,21 рубля.

Из них по годам:

2019 год – 400 607 401,72 рубля;

2020 год – 968 301 102,92 рубля;

2021 год – 356 920 850,97 рубля;

2022 год – 2 786 972 846,60 рубля.

Источниками финансирования программы являются:

средства Фонда – 4 375 804 750,94 рубля, из них по годам:

2019 год – 381 541 730,11 рубля;

2020 год – 920 207 563,52 рубля;

2021 год – 342 822 067,64 рубля;

2022 год – 2 731 233 389,67 рубля;

средства областного бюджета – 66 976 483,64 из них по годам:

2019 год – 5 839 924,30 рубля;

2020 год – 14 084 811,87 рубля;

2021 год – 5 247 154,77 рубля;

2022 год – 41 804 592,70 рубля;

средства местного бюджета – 70 020 967,63 рубля, из них по годам:

2019 год – 13 225 747,31 рубля;

2020 год – 34 008 727,53 рубля;

2021 год – 8 851 628,56 рубля;

2022 год – 13 934 864,23 рубля.

Расчет объема финансовых средств, необходимых на переселение граждан из аварийного жилищного фонда, произведен из расчета стоимости одного квадратного метра общей площади жилого помещения установленной для муниципальных образований и общей площади расселяемых жилых помещений в многоквартирных домах, признанных аварийными.

Размер планируемой стоимости одного квадратного метра общей площади жилых помещений, предоставляемых гражданам для переселения из аварийного жилищного фонда, а также размер возмещения за изымаемое жилое помещение приведен в приложении № 14 к программе.

Потребность в объеме средств на реализацию программы осуществляется в зависимости от выбранных способов реализации программы, планируемой стоимости жилых помещений, предоставляемых гражданам в расчете на один квадратный метр общей площади жилых помещений, планируемого размера возмещения за изымаемое жилое помещение, выплачиваемого в соответствии со статьей 32 Жилищного кодекса Российской Федерации.

Распределение объемов финансовых средств на реализацию подпрограммы приведено в приложении 4 к программе.

Органам местного самоуправления рекомендуется установить дифференцированную стоимость жилых помещений, предоставляемых гражданам в расчете на один квадратный метр общей площади жилых помещений и размер возмещения за изымаемое жилое помещение, выплачиваемого в соответствии со статьей 32 Жилищного кодекса Российской Федерации, по тому или иному способу реализации программы.

Фактический размер возмещения стоимости изымаемого жилого помещения, выплачиваемый в соответствии со статьей 32 Жилищного кодекса Российской Федерации, определяется органами местного самоуправления на стадии реализации программы в соответствии с Федеральным законом от 29 июля 1998 г. № 135-ФЗ «Об оценочной деятельности в Российской Федерации».



Перечень многоквартирных домов, признанных аварийными до 1 января 2017 года

№ п/п	Наименование муниципального образования	Адрес многоквартирного дома	Год ввода дома в эксплуатацию	Дата признания многоквартирного дома аварийным	Сведения об аварийном жилищном фонде, подлежащем расселению до 1 сентября 2025 года		Планируемая дата окончания переселения	Площадь застройки многоквартирного дома	Информация о формировании земельного участка под аварийным многоквартирным домом		
					площадь, кв.м	количество человек			площадь земельного участка	кадастровый номер земельного участка	характеристика земельного участка (сформирован под одним домом, не сформирован)
1	2	3	4	5	6	7	8	9	10	11	12
Всего подлежат переселению в 2019 – 2025 гг.											
По программе переселения 2019 – 2025 гг., в рамках которой предусмотрено финансирование за счет средств Фонда, в том числе:											
Итого по Александровский муниципальный район											
1	Александров	г. Александров, ул. 2-я Стрелецкая, д. 26	1935	30.06.2014	325,80	20	31.12.2023	434,40	2 616,16	3:17:000503:98	Сформирован под одним домом
2	Александров	г. Александров, ул. Первомайская, д. 113	1917	02.09.2014	189,89	10	31.12.2023	366,99	1 028,00	3:17:000406:85	Сформирован под одним домом
3	Александров	г. Александров, ул. Пески, д. 5	1917	12.02.2014	164,80	15	01.07.2023	164,80	212,00	3:17:000409:26	Сформирован под одним домом
4	Александров	г. Александров, наб. Стрелецкая, д. 11	1890	22.04.2016	964,62	38	31.12.2023	1 661,50	3 204,00	3:17:000503:98	Сформирован под одним домом
5	Балакирево	п. Балакирево, ул. Клубная, д. 10	1986	22.09.2014	64,10	9	31.12.2019	230,70	473,00	3:01:001809:24	Сформирован под одним домом
6	Карabanово	г. Карabanово, ул. Чулкова, д. 6	1850	30.06.2016	2 850,30	138	31.12.2023	5 993,30	2 383,00	3:01:001714:8	Сформирован под одним домом
7	п Искра	п. Искра, ул. Речная, д. 1	1970	02.09.2013	45,92	3	31.12.2019	168,00	1 523,00	3:01:000201:78	Сформирован под одним домом
8	Струннино	г. Струннино, проезд. Бельничинский, д. 2	1964	29.05.2015	242,60	12	31.12.2023	311,20	914,00	3:01:001640:21	Сформирован под одним домом
9	Струннино	г. Струннино, пер. Вокзальный, д. 4	1940	06.06.2013	568,10	46	31.12.2023	1 341,00	3 211,00	3:01:001620:13	Сформирован под одним домом

№ п/п	Наименование муниципального образования	Адрес многоквартирного дома	Год ввода дома в эксплуатацию	Дата признания многоквартирного дома аварийным	Сведения об аварийном жилищном фонде, подлежащем расселению до 1 сентября 2025 года		Планируемая дата окончания переселения	Площадь застройки многоквартирного дома	Информация о формировании земельного участка под аварийным многоквартирным домом		
					площадь, кв.м	количество человек			площадь земельного участка	кадастровый номер земельного участка	характеристика земельного участка (сформирован под одним домом, не сформирован)
			год	дата	площадь, кв.м	количество человек	дата	кв. м	кв.м		
1	2	3	4	5	6	7	8	9	10	11	12
10	Струнино	г. Струнино, ул. Заречная, д. 1	1942	20.12.2016	1 084,70	31	31.12.2023	1 094,30	2 034,00	33:01:001619:7	Сформирован под одним домом
11	Струнино	г. Струнино, ул. Заречная, д. 4	1929	11.05.2016	592,76	24	31.12.2023	642,90	1 341,00	33:01:001619:2	Сформирован под одним домом
12	Струнино	г. Струнино, ул. Заречная, д. 5	1937	11.10.2013	44,00	1	31.12.2022	226,50	2 362,00	3:01:001619:12	Сформирован под одним домом
13	Струнино	г. Струнино, ул. Заречная, д. 13	1952	02.12.2016	957,20	33	31.12.2023	1 262,50	4 139,00	3:01:001619:14	Сформирован под одним домом
14	Струнино	г. Струнино, ул. Заречная, д. 20	1930	19.08.2014	416,05	24	31.12.2023	524,30	1 957,00	33:01:001619:16	Сформирован под одним домом
15	Струнино	г. Струнино, ул. Заречная, д. 22	1948	11.10.2013	493,90	16	31.12.2023	564,40	2 115,00	33:01:001634:7	Сформирован под одним домом
16	Струнино	г. Струнино, ул. Заречная, д. 26	1950	20.01.2016	393,00	16	31.12.2023	404,60	1 446,00	3:01:001634:4	Сформирован под одним домом
17	Струнино	г. Струнино, ул. Заречная, д. 30	1930	14.11.2014	472,01	15	31.12.2023	487,80	1 456,00	3:01:001634:38	Сформирован под одним домом
18	Струнино	г. Струнино, пл. Кирова, д. 2	1938	20.10.2015	1 281,00	42	31.12.2023	1 422,40	2 368,00	3:01:001619:11	Сформирован под одним домом
19	Струнино	г. Струнино, пл. Кирова, д. 3	1927	29.09.2015	245,00	6	31.12.2023	260,60	711,00	3:01:001619:10	Сформирован под одним домом
20	Струнино	г. Струнино, пл. Кирова, д. 4	1934	02.12.2016	848,00	48	31.12.2023	964,30	2 038,00	3:01:001619:12	Сформирован под одним домом
21	Струнино	г. Струнино, пл. Кирова, д. 6	1953	08.12.2015	1 799,56	61	31.12.2023	2 105,87	2 631,00	3:01:001619:98	Сформирован под одним домом
22	Струнино	г. Струнино, ул. Ленинский поселок, д. 1	1935	11.10.2013	288,93	15	31.12.2022	523,80	2 238,00	3:01:001606:15	Сформирован под одним домом
23	Струнино	г. Струнино, ул. Ленинский поселок, д. 2	1934	08.12.2015	415,70	12	31.12.2022	557,30	2 179,00	3:01:001606:15	Сформирован под одним домом
24	Струнино	г. Струнино, ул. Ленинский поселок, д. 6	1934	11.05.2016	420,47	20	31.12.2023	420,50	1 568,00	3:01:001606:15	Сформирован под одним домом
25	Струнино	г. Струнино, ул. Лермонтова, д. 9	1925	11.05.2016	367,20	18	31.12.2023	395,70	924,00	3:01:001619:10	Сформирован под одним домом

№ п/п	Наименование муниципального образования	Адрес многоквартирного дома	Год ввода дома в эксплуатацию	Дата признания многоквартирного дома аварийным	Сведения об аварийном жилищном фонде, подлежащем расселению до 1 сентября 2025 года		Планируемая дата окончания переселения	Площадь застройки многоквартирного дома	Информация о формировании земельного участка под аварийным многоквартирным домом		
					площадь, кв.м	количество человек			площадь земельного участка	кадастровый номер земельного участка	характеристика земельного участка (сформирован под одним домом, не сформирован)
			год	дата	площадь, кв.м	количество человек	дата	кв. м	кв.м		
1	2	3	4	5	6	7	8	9	10	11	12
26	Струнино	г. Струнино, ул. Островского, д. 1	1902	01.07.2015	1 412,30	119	31.12.2023	3 506,50	4 069,00	3:01:001619:10	Сформирован под одним домом
27	Струнино	г. Струнино, ул. Первомайская, д. 3	1924	25.09.2014	234,90	5	31.12.2023	238,30	2 453,00	33:01:001609:3	Сформирован под одним домом
28	Струнино	г. Струнино, ул. ПМК, д. 19	1968	08.12.2015	252,90	16	31.12.2023	252,90	895,00	3:01:001640:21	Сформирован под одним домом
29	Струнино	г. Струнино, ул. Фрунзе, д. 4	1927	23.11.2015	674,30	21	31.12.2023	781,40	1 895,00	3:01:001617:22	Сформирован под одним домом
30	Струнино	г. Струнино, ул. Фрунзе, д. 6	1928	15.08.2016	684,70	29	31.12.2023	684,70	1 610,00	3:01:001617:21	Сформирован под одним домом
Итого по Вязниковский муниципальный район											
31	Вязники	г. Вязники, ул. Киселева, д. 66	1932	08.08.2016	345,00	24	31.12.2023	1 106,00	3 117,00	33:21:020306:48	Сформирован под одним домом
32	Вязники	г. Вязники, ш. Красное, д. 24	1962	08.08.2016	234,80	21	31.12.2023	410,00	2 385,00	33:21:020303:50	Сформирован под одним домом
33	Вязники	г. Вязники, ул. Краснофлотская, д. 3	1937	08.08.2016	267,80	11	31.12.2023	330,00	665,00	33:21:010116:55	Сформирован под одним домом
34	Вязники	г. Вязники, ул. Краснофлотская, д. 5	1940	02.04.2012	297,90	18	31.12.2022	900,00	1 117,00	3:21:010116:18	Сформирован под одним домом
35	Вязники	Нововязники, ул. Клубная, д. 3	1930	08.08.2016	326,20	10	31.12.2023	510,00	916,00	3:08:130118:10	Сформирован под одним домом
36	Вязники	г. Вязники, мкр. Нововязники, ул. Клубная, д. 11	1930	27.06.2016	313,20	21	31.12.2023	750,00	2 051,00	3:08:130124:14	Сформирован под одним домом
37	Вязники	г. Вязники, мкр. Нововязники, ул. Привокзальная, д. 11	1900	09.03.2012	90,40	4	31.12.2023	410,00	1 356,00	33:08:130114:30	Сформирован под одним домом
38	Вязники	г. Вязники, мкр. Нововязники, ул. Текстильная, д. 7	1928	18.12.2015	277,90	18	31.12.2023	980,00	5 062,00	33:08:130116:38	Сформирован под одним домом

№ п/п	Наименование муниципального образования	Адрес многоквартирного дома	Год ввода дома в эксплуатацию	Дата признания многоквартирного дома аварийным	Сведения об аварийном жилищном фонде, подлежащем расселению до 1 сентября 2025 года		Планируемая дата окончания переселения	Площадь застройки многоквартирного дома	Информация о формировании земельного участка под аварийным многоквартирным домом		
					площадь, кв.м	количество человек			площадь земельного участка	кадастровый номер земельного участка	характеристика земельного участка (сформирован под одним домом, не сформирован)
1	2	3	4	5	6	7	8	9	10	11	12
39	Вязники	г. Вязники, мкр. Нововязники, ул. Текстильная, д. 8	1926	17.02.2016	250,50	23	31.12.2023	700,00	5 062,00	33:08:130116:34	Сформирован под одним домом
40	Вязники	г. Вязники, мкр. Нововязники, ул. Текстильная, д. 9	1928	17.02.2016	167,40	11	31.12.2023	980,00	2 562,00	33:08:130118:94	Сформирован под одним домом
41	Вязники	г. Вязники, ул. Спортивная, д. 6	1936	28.04.2012	110,30	8	15.12.2021	760,00	804,80	33:21:010104:40	Сформирован под одним домом
42	Вязники	г. Вязники, ул. Физкультурная, д. 4	1890	04.12.2015	111,40	8	31.12.2021	400,00	774,00	3:21:010105:15	Сформирован под одним домом
43	Вязники	г. Вязники, ул. Физкультурная, д. 6	1890	04.12.2015	124,60	4	31.12.2021	400,00	721,00	3:21:010105:15	Сформирован под одним домом
44	д Чудиново	д. Чудиново, ул. Полевая, д. 37	1959	08.08.2016	45,40	7	31.12.2023	300,00	1 000,00	3:08:080101:38	Сформирован под одним домом
45	д Эдон	д. Эдон, ул. Пролетарская, д. 8	1934	27.12.2011	53,10	7	31.12.2023	387,70	1 100,00	3:08:150408:35	Сформирован под одним домом
46	д Эдон	д. Эдон, ул. Пролетарская, д. 9	1935	27.12.2011	23,80	1	31.12.2023	365,40	1 100,00	3:08:150408:36	Сформирован под одним домом
47	д Эдон	д. Эдон, ул. Советская, д. 19	1972	27.12.2011	426,90	26	31.12.2023	387,70	1 500,00	3:08:150408:46	Сформирован под одним домом
48	п Стёпанцево	п. Стёпанцево, ул. Пролетарская, д. 11	1931	27.12.2011	225,10	17	31.12.2023	169,90	378,00	33:08:150106:3	Сформирован под одним домом
49	п Стёпанцево	п. Стёпанцево, ул. Пролетарская, д. 13	1931	27.12.2011	243,40	19	31.12.2023	170,00	423,60	33:08:150106:4	Сформирован под одним домом
50	п Стёпанцево	п. Стёпанцево, ул. Пролетарская, д. 15	1931	27.12.2011	187,80	14	31.12.2023	169,90	292,00	33:08:150106:5	Сформирован под одним домом
51	п Стёпанцево	п. Стёпанцево, ул. Фабричная, д. 18	1955	27.12.2011	44,60	2	31.12.2023	377,00	1 912,00	33:08:150108:20	Сформирован под одним домом
Итого по город Владимир			x	x	7 257,77	611	x	8 334,80	44 835,00	x	x
52	Владимир	г. Владимир, ул. Большая Московская, д. 736	1917	06.06.2012	56,10	4	15.10.2022	283,00	2 226,00	33:22:32046:16	Сформирован под одним домом

№ п/п	Наименование муниципального образования	Адрес многоквартирного дома	Год ввода дома в эксплуатацию	Дата признания многоквартирного дома аварийным	Сведения об аварийном жилищном фонде, подлежащем расселению до 1 сентября 2025 года		Планируемая дата окончания переселения	Площадь застройки многоквартирного дома	Информация о формировании земельного участка под аварийным многоквартирным домом		
					площадь, кв.м	количество человек			площадь земельного участка	кадастровый номер земельного участка	характеристика земельного участка (сформирован под одним домом, не сформирован)
1	2	3	4	5	6	7	8	9	10	11	12
53	Владимир	г. Владимир, ул. Большая Московская, д. 84	1917	30.03.2016	62,20	5	01.07.2023	253,00	4 060,00	33:22:032051:68	Сформирован под одним домом
54	Владимир	г. Владимир, ул. Варварка, д. 18	1930	13.02.2014	178,10	13	01.05.2022	260,00	799,00	33:22:024069:14	Сформирован под одним домом
55	Владимир	г. Владимир, ул. Володарского, д. 7а	1917	18.10.2016	43,30	12	01.06.2022	108,00	720,00	33:22:32032:7	Сформирован под одним домом
56	Владимир	г. Владимир, ул. Гагарина, д. 17	1917	23.01.2014	375,39	23	01.05.2022	282,00	1 414,00	33:22:32009:17	Сформирован под одним домом
57	Владимир	г. Владимир, ул. Гоголя, д. 14	1964	21.03.2013	118,10	13	01.07.2023	116,00	1 400,00	33:22:011010:22	Сформирован под одним домом
58	Владимир	г. Владимир, ул. Гоголя, д. 22	1917	28.11.2016	268,10	22	01.07.2023	173,00	655,00	3:22:011009:13	Сформирован под одним домом
59	Владимир	г. Владимир, ул. Ильинская Покаяя, д. 7	1917	11.06.2015	102,50	6	01.06.2022	68,00	265,00	33:22:032044:7	Сформирован под одним домом
60	Владимир	г. Владимир, ул. Карла Маркса, д. 7	1917	11.09.2013	120,10	4	01.12.2022	157,00	278,00	33:22:32051:63	Сформирован под одним домом
61	Владимир	г. Владимир, ул. Карла Маркса, д. 12	1917	25.10.2013	60,80	10	01.12.2022	280,00	940,00	33:22:32048:5	Сформирован под одним домом
62	Владимир	г. Владимир, ул. Княгининская, д. 4	1917	06.06.2012	63,50	7	31.12.2020	154,00	228,00	33:22:32009:35	Сформирован под одним домом
63	Владимир	г. Владимир, ул. Комсомольская, д. 12	1917	23.01.2014	424,34	42	01.07.2023	290,00	1 299,00	33:22:32032:13	Сформирован под одним домом
64	Владимир	г. Владимир, ул. Лакина, д. 169/34	1962	13.02.2014	623,40	54	01.07.2023	534,00	1 444,00	33:22:11276:15	Сформирован под одним домом
65	Владимир	г. Владимир, ул. Луначарского, д. 3а	1917	21.03.2016	21,00	1	01.06.2022	156,00	428,00	3:22:24034:003	Сформирован под одним домом
66	Владимир	г. Владимир, ул. Мишурина, д. 17/34	1957	11.03.2016	218,70	17	01.05.2022	197,00	955,00	33:22:011125:1	Сформирован под одним домом
67	Владимир	г. Владимир, ул. Никитская, д. 11а	1917	03.06.2014	18,85	1	01.07.2023	95,00	1 195,00	33:22:011015:8	Сформирован под одним домом
68	Владимир	г. Владимир, ул. Никитская, д. 19	1957	23.01.2014	235,39	18	01.05.2022	234,00	404,00	33:22:011003:1	Сформирован под одним домом

№ п/п	Наименование муниципального образования	Адрес многоквартирного дома	Год ввода дома в эксплуатацию	Дата признания многоквартирного дома аварийным	Сведения об аварийном жилищном фонде, подлежащем расселению до 1 сентября 2025 года		Планируемая дата окончания переселения	Площадь застройки многоквартирного дома	Информация о формировании земельного участка под аварийным многоквартирным домом		
					площадь, кв.м	количество человек			площадь земельного участка	кадастровый номер земельного участка	характеристика земельного участка (сформирован под одним домом, не сформирован)
			год	дата	площадь, кв.м	количество человек	дата	кв. м	кв.м		
1	2	3	4	5	6	7	8	9	10	11	12
69	Владимир	г. Владимир, мкр. Ортруд, ул. Молодежная, д. 4	1935	02.10.2012	199,60	18	15.05.2019	246,00	952,00	83:06:030112:3	Сформирован под одним домом
70	Владимир	г. Владимир, мкр. Ортруд, ул. Октябрьская, д. 2	1934	27.11.2014	312,00	25	15.05.2019	257,00	1 364,00	3:06:030113:17	Сформирован под одним домом
71	Владимир	г. Владимир, ул. Подбельского, д. 9	1917	11.09.2013	91,70	16	01.05.2022	227,00	728,00	33:22:32037:20	Сформирован под одним домом
72	Владимир	г. Владимир, ул. Подбельского, д. 9а	1917	11.09.2013	62,59	15	01.12.2022	247,00	1 020,00	33:22:32037:19	Сформирован под одним домом
73	Владимир	г. Владимир, ул. Полины Осипенко, д. 26	1941	05.03.2014	525,20	46	01.04.2022	397,00	2 013,00	83:22:024090:19	Сформирован под одним домом
74	Владимир	г. Владимир, ул. Разина, д. 4	1947	24.12.2014	493,61	38	01.07.2023	390,00	1 848,00	83:22:0111076:24	Сформирован под одним домом
75	Владимир	г. Владимир, ул. Разина, д. 69	1948	13.05.2014	113,60	9	01.05.2022	120,00	1 879,00	83:22:0111193:11	Сформирован под одним домом
76	Владимир	г. Владимир, пр-кт. Суздальский, д. 23 А	1958	04.12.2013	476,06	37	01.07.2023	478,00	3 065,00	83:22:032122:48	Сформирован под одним домом
77	Владимир	г. Владимир, ул. Урицкого, д. 28	1917	10.04.2014	32,80	2	01.07.2023	221,00	973,00	33:22:32029:27	Сформирован под одним домом
78	Владимир	г. Владимир, ул. Федосеева, д. 4	1917	14.08.2012	148,80	15	15.10.2022	124,00	1 067,00	33:22:011022:7	Сформирован под одним домом
79	Владимир	г. Владимир, ул. Хирурга Орлова, д. 2	1928	28.10.2016	330,90	24	01.06.2022	485,00	3 032,00	33:22:32099:15	Сформирован под одним домом
80	Владимир	г. Владимир, ул. Хирурга Орлова, д. 4	1928	28.11.2016	274,44	32	01.06.2022	473,00	3 352,00	33:22:32099:20	Сформирован под одним домом
81	Владимир	г. Владимир, ул. Чернышевского, д. 14	1956	04.12.2013	182,00	11	31.12.2022	175,00	936,00	33:22:011236:8	Сформирован под одним домом
82	Владимир	г. Владимир, мкр. Юрьевец, км. 181, д. 1	1900	13.02.2014	123,30	9	01.04.2022	158,00	0,00	33:05:174118:1	Не сформирован
83	Владимир	г. Владимир, мкр. Юрьевец, км. 181, д. 3	1900	13.02.2014	109,70	7	01.07.2023	158,80	0,00	33:05:174118:1	Не сформирован

№ п/п	Наименование муниципального образования	Адрес многоквартирного дома	Год ввода дома в эксплуатацию	Дата признания многоквартирного дома аварийным	Сведения об аварийном жилищном фонде, подлежащем расселению до 1 сентября 2025 года		Планируемая дата окончания переселения	Площадь застройки многоквартирного дома	Информация о формировании земельного участка под аварийным многоквартирным домом		
					площадь, кв.м	количество человек			кв. м	площадь земельного участка	кадастровый номер земельного участка
1	2	3	4	5	6	7	8	9	10	11	12
84	Владимир	г. Владимир, мкр. Юрьевец, ул. Ноябрьская, д. 5А	1952	13.07.2016	395,60	26	01.07.2023	270,00	1 892,00	33:22:014036:4	Сформирован под одним домом
85	Владимир	г. Владимир, мкр. Юрьевец, ул. Ноябрьская, д. 11А	1952	20.09.2016	396,00	29	01.07.2023	268,00	2 004,00	33:22:014036:2	Сформирован под одним домом
Итого по город Гусь-Хрустальный											
86	Гусевский	г. Гусь-Хрустальный, п. Гусевский, ул. Мира, д. 14	1954	09.06.2015	515,30	38	31.12.2023	1 063,50	3 255,00	33:25:000196:2	Сформирован под одним домом
87	Гусевский	г. Гусь-Хрустальный, п. Гусевский, ул. Первомайская, д. 11	1939	07.11.2016	117,50	6	31.12.2023	281,40	992,00	33:25:000199:9	Сформирован под одним домом
88	Гусевский	г. Гусь-Хрустальный, п. Гусевский, ул. Первомайская, д. 13	1958	03.02.2014	82,90	6	31.12.2023	137,90	1 500,00	33:25:000000:0	Сформирован под одним домом
89	Гусевский	г. Гусь-Хрустальный, п. Гусевский, ул. Советская, д. 19	1952	29.09.2014	393,70	26	31.12.2023		1 949,00	33:25:000206:14	Сформирован под одним домом
90	Гусевский	г. Гусь-Хрустальный, п. Гусевский, ул. Советская, д. 51	1965	11.01.2012	22,10	9	20.08.2020	523,00	2 603,00	33:25:000203:11	Сформирован под одним домом
91	Гусевский	г. Гусь-Хрустальный, п. Гусевский, ул. Советская, д. 52	1930	03.08.2012	36,40	1	08.07.2021	398,00	2 762,00	33:25:000203:11	Сформирован под одним домом
92	Гусевский	г. Гусь-Хрустальный, п. Гусевский, ул. Советская, д. 54	1966	24.06.2014	185,10	17	31.12.2023	722,00	3 547,00	33:25:000203:14	Сформирован под одним домом
93	Гусевский	г. Гусь-Хрустальный, п. Гусевский, ул. Советская, д. 55	1966	03.02.2014	93,10	6	31.12.2023	519,00	2 156,00	33:25:000203:8	Сформирован под одним домом

№ п/п	Наименование муниципального образования	Адрес многоквартирного дома	Год ввода дома в эксплуатацию		Дата признания многоквартирного дома аварийным	Сведения об аварийном жилищном фонде, подлежащем расселению до 1 сентября 2025 года		Планируемая дата окончания переселения	Площадь застройки многоквартирного дома	Информация о формировании земельного участка под аварийным многоквартирным домом		
			год	год		площадь, кв.м	количество человек			кв. м	площадь земельного участка	кадастровый номер земельного участка
1	2	3	4	5	6	7	8	9	10	11	12	
94	Гусевский	г. Гусь-Хрустальный, п. Гусевский, ул. Строительная, д. 21	1955	11.02.2015	508,90	36	31.12.2023	610,60	1 904,00	3:25:000200:13	Сформирован под одним домом	
95	Гусевский	г. Гусь-Хрустальный, п. Гусевский, ул. Советская, д. 40	1955	03.02.2014	517,70	41	31.12.2023	592,50	2 240,00	3:25:000200:12	Сформирован под одним домом	
96	Гусевский	г. Гусь-Хрустальный, п. Гусевский, ул. Советская, д. 42	1965	22.10.2012	569,40	47	31.12.2023	500,30	3 281,00	3:25:000200:9	Сформирован под одним домом	
97	Гусевский	г. Гусь-Хрустальный, п. Гусевский, ул. Строительная, д. 18	1955	17.11.2015	526,10	46	31.12.2023	792,80	2 476,00	3:25:000195:11	Сформирован под одним домом	
98	Гусь-Хрустальный	г. Гусь-Хрустальный, ул. 62-й километр, д. 1	1954	26.06.2014	98,00	6	01.07.2023	106,00	1 000,00	3:25:000000:00	Сформирован под одним домом	
99	Гусь-Хрустальный	г. Гусь-Хрустальный, ул. 62-й километр, д. 3	1964	02.06.2016	31,20	1	31.12.2023	87,60	1 000,00	3:25:000000:00	Сформирован под одним домом	
100	Гусь-Хрустальный	г. Гусь-Хрустальный, ул. Васильева, д. 18	1951	29.04.2013	137,30	19	31.12.2023	454,60	1 900,00	3:25:000130:8	Сформирован под одним домом	
101	Гусь-Хрустальный	г. Гусь-Хрустальный, ул. Волгоградская, д. 1	1929	03.02.2014	295,70	20	01.07.2023	186,84	1 552,00	3:25:000028:6	Сформирован под одним домом	
102	Гусь-Хрустальный	г. Гусь-Хрустальный, ул. Волгоградская, д. 2	1929	28.04.2014	297,80	16	31.12.2023	206,90	753,00	3:25:000028:6	Сформирован под одним домом	
103	Гусь-Хрустальный	г. Гусь-Хрустальный, ул. Волгоградская, д. 3	1929	03.02.2014	269,10	13	08.07.2021	449,60	1 215,00	3:25:000028:6	Сформирован под одним домом	
104	Гусь-Хрустальный	г. Гусь-Хрустальный, п. Гусевский-3, ул. Лесная, д. 6	1977	18.03.2016	360,40	20	30.12.2023	388,70	990,00	3:25:000208:2	Сформирован под одним домом	
105	Гусь-Хрустальный	г. Гусь-Хрустальный, п. Гусевский, ул. Строительная, д. 23	1954	09.06.2015	162,90	15	31.12.2023	427,50	1 641,00	3:25:0002000:1	Сформирован под одним домом	
106	Гусь-Хрустальный	г. Гусь-Хрустальный, п. Панфилово, д. 29	1959	17.07.2013	175,50	9	01.07.2023	444,40	2 241,00	3:25:000233:8	Сформирован под одним домом	

№ п/п	Наименование муниципального образования	Адрес многоквартирного дома	Год ввода дома в эксплуатацию	Дата признания многоквартирного дома аварийным	Сведения об аварийном жилищном фонде, подлежащем расселению до 1 сентября 2025 года		Планируемая дата окончания переселения	Площадь застройки многоквартирного дома	Информация о формировании земельного участка под аварийным многоквартирным домом		
					площадь, кв.м	количество человек			площадь земельного участка	кадастровый номер земельного участка	характеристика земельного участка (сформирован под одним домом, не сформирован)
4	5	6	7	8	9	10	11	12			
107	Гусь-Хрустальный	г. Гусь-Хрустальный, п. Панфилово, д. 30	1976	29.09.2014	218,80	11	01.07.2023	292,00	1 631,00	33:25:000233:9	Сформирован под одним домом
108	Гусь-Хрустальный	г. Гусь-Хрустальный, ул. Демократическая, д. 13/17	1951	14.08.2013	405,70	22	01.07.2023	270,70	1 213,00	33:25:000041:00	Сформирован под одним домом
109	Гусь-Хрустальный	г. Гусь-Хрустальный, ул. Добролюбова, д. 15	1926	22.10.2012	254,80	14	31.12.2021	311,40	1 110,00	33:25:000075:14	Сформирован под одним домом
110	Гусь-Хрустальный	г. Гусь-Хрустальный, ул. Добролюбова, д. 17	1926	22.10.2012	256,40	15	31.12.2023	387,60	1 232,00	33:25:000075:17	Сформирован под одним домом
111	Гусь-Хрустальный	г. Гусь-Хрустальный, ул. Интернациональная, д. 39	1966	29.04.2013	530,00	40	20.09.2021	566,70	1 778,00	33:25:000085:00	Сформирован под одним домом
112	Гусь-Хрустальный	г. Гусь-Хрустальный, ул. Карьерная, д. 3	1955	28.04.2014	375,10	24	31.12.2023	406,60	1 100,00	33:25:000056:00	Сформирован под одним домом
113	Гусь-Хрустальный	г. Гусь-Хрустальный, ул. Кравчинского, д. 18/2	1928	26.03.2012	264,70	17	18.12.2020	236,70	1 587,00	33:25:000073:014	Сформирован под одним домом
114	Гусь-Хрустальный	г. Гусь-Хрустальный, ул. Лагерная, д. 2	1965	26.06.2014	87,50	12	31.12.2023	106,00	1 000,00	33:25:000000:00	Сформирован под одним домом
115	Гусь-Хрустальный	г. Гусь-Хрустальный, ул. Мира, д. 4/12	1951	13.12.2013	407,80	26	20.05.2022	272,00	1 206,00	33:25:000035:11	Сформирован под одним домом
116	Гусь-Хрустальный	г. Гусь-Хрустальный, ул. Мира, д. 6	1951	14.08.2013	343,30	16	01.04.2022	236,80	1 795,00	33:25:000035:10	Сформирован под одним домом
117	Гусь-Хрустальный	г. Гусь-Хрустальный, ул. Мира, д. 15	1951	14.07.2014	404,00	31	31.12.2023	498,00	1 221,00	33:25:000041:11	Сформирован под одним домом
118	Гусь-Хрустальный	г. Гусь-Хрустальный, ул. Набережная, д. 3	1937	29.09.2014	504,60	31	31.12.2023	494,70	1 762,00	33:25:000074:3	Сформирован под одним домом
119	Гусь-Хрустальный	г. Гусь-Хрустальный, ул. Набережная, д. 5	1929	29.04.2013	273,60	14	01.07.2023	399,70	1 199,00	33:25:000074:31	Сформирован под одним домом
120	Гусь-Хрустальный	г. Гусь-Хрустальный, ул. Набережная, д. 6	1929	17.11.2015	297,30	18	31.12.2023	614,90	1 684,00	33:25:000073:24	Сформирован под одним домом
121	Гусь-Хрустальный	г. Гусь-Хрустальный, ул. Набережная, д. 8	1929	22.10.2012	293,20	19	17.03.2021	473,00	2 000,00	33:25:000073:25	Сформирован под одним домом

№ п/п	Наименование муниципального образования	Адрес многоквартирного дома	Год ввода дома в эксплуатацию	Дата признания многоквартирного дома аварийным	Сведения об аварийном жилищном фонде, подлежащем расселению до 1 сентября 2025 года		Планируемая дата окончания переселения	Площадь застройки многоквартирного дома	Информация о формировании земельного участка под аварийным многоквартирным домом		
					площадь, кв.м	количество человек			площадь земельного участка	кадастровый номер земельного участка	характеристика земельного участка (сформирован под одним домом, не сформирован)
			год	дата	площадь, кв.м	количество человек	дата	кв. м	кв.м		
1	2	3	4	5	6	7	8	9	10	11	12
122	Гусь-Хрустальный	г. Гусь-Хрустальный, ул. Набережная, д. 10	1929	29.04.2013	291,90	13	31.12.2023	401,00	1 630,00	33:25:000073:20	Сформирован под одним домом
123	Гусь-Хрустальный	г. Гусь-Хрустальный, ул. Набережная, д. 16	1956	17.11.2015	525,80	34	31.12.2023	797,00	1 940,00	33:2:000073:21	Сформирован под одним домом
124	Гусь-Хрустальный	г. Гусь-Хрустальный, п. Новый, ул. Ленина, д. 17	1980	11.02.2015	209,80	6	30.12.2023	280,70	2 465,00	33:25:000225:00	Сформирован под одним домом
125	Гусь-Хрустальный	г. Гусь-Хрустальный, ул. Одесская, д. 3	1929	03.02.2014	297,20	16	07.07.2021	271,40	1 779,00	33:25:000020:7	Сформирован под одним домом
126	Гусь-Хрустальный	г. Гусь-Хрустальный, ул. Одесская, д. 7	1929	14.08.2013	226,40	11	01.07.2023	233,40	2 500,00	33:25:000020:5	Сформирован под одним домом
127	Гусь-Хрустальный	г. Гусь-Хрустальный, ул. Октябрьская, д. 47	1951	11.02.2015	588,70	34	31.12.2023	559,40	1 450,00	33:25:000106:4	Сформирован под одним домом
128	Гусь-Хрустальный	г. Гусь-Хрустальный, ул. Октябрьская, д. 51	1952	26.06.2014	577,10	41	31.12.2023	738,10	2 144,00	33:25:000106:4	Сформирован под одним домом
129	Гусь-Хрустальный	г. Гусь-Хрустальный, ул. Октябрьская, д. 53	1953	17.11.2015	596,20	36	31.12.2023	683,60	2 258,00	33:25:000106:5	Сформирован под одним домом
130	Гусь-Хрустальный	г. Гусь-Хрустальный, ул. Октябрьская, д. 55	1951	22.10.2012	394,80	22	08.12.2021	671,70	2 014,00	3:252:000106:4	Сформирован под одним домом
131	Гусь-Хрустальный	г. Гусь-Хрустальный, ул. Осьмова, д. 3	1938	29.09.2014	422,70	27	31.12.2023	497,40	1 538,00	33:25:000117:1	Сформирован под одним домом
132	Гусь-Хрустальный	г. Гусь-Хрустальный, ул. Осьмова, д. 5	1938	03.02.2014	504,40	30	31.12.2023	472,20	1 500,00	33:25:000117:2	Сформирован под одним домом
133	Гусь-Хрустальный	г. Гусь-Хрустальный, ул. Осьмова, д. 17	1941	07.11.2016	491,90	31	31.12.2023	507,80	1 601,20	3:25:000107:003	Сформирован под одним домом
134	Гусь-Хрустальный	г. Гусь-Хрустальный, ул. Первомайская, д. 3	1949	28.04.2014	389,80	29	30.12.2023	308,20	2 002,00	3:25:000130:007	Сформирован под одним домом
135	Гусь-Хрустальный	г. Гусь-Хрустальный, ул. Первомайская, д. 5	1949	28.04.2014	368,40	23	31.12.2023	317,20	2 000,00	33:25:000130:8	Сформирован под одним домом
136	Гусь-Хрустальный	г. Гусь-Хрустальный, ул. Первомайская, д. 6	1950	17.11.2015	402,70	29	01.07.2023	492,50	2 200,00	3:25:000138:003	Сформирован под одним домом
137	Гусь-Хрустальный	г. Гусь-Хрустальный, ул. Первомайская, д. 7	1948	21.06.2013	25,20	1	13.10.2020	450,50	2 035,00	33:25:000130:8	Сформирован под одним домом

№ п/п	Наименование муниципального образования	Адрес многоквартирного дома	Год ввода дома в эксплуатацию	Дата признания многоквартирного дома аварийным	Сведения об аварийном жилищном фонде, подлежащем расселению до 1 сентября 2025 года		Планируемая дата окончания переселения	Площадь застройки многоквартирного дома	Информация о формировании земельного участка под аварийным многоквартирным домом		
					площадь, кв.м	количество человек			площадь земельного участка	кадастровый номер земельного участка	характеристика земельного участка (сформирован под одним домом, не сформирован)
1	2	3	4	5	6	7	8	9	10	11	12
138	Гусь-Хрустальный	г. Гусь-Хрустальный, ул. Первомайская, д. 22	1952	29.09.2014	345,80	28	12.07.2021	396,50	1 920,00	33:25:000138:001	Сформирован под одним домом
139	Гусь-Хрустальный	г. Гусь-Хрустальный, ул. Подсобное хозяйство, д. 2	1955	11.01.2012	51,70	3	28.08.2020	157,80	1 500,00	33:25:000000:001	Сформирован под одним домом
140	Гусь-Хрустальный	г. Гусь-Хрустальный, ул. Пресненская, д. 17	1963	11.01.2012	129,50	17	31.12.2023	423,60	1 557,00	33:25:000153:6	Сформирован под одним домом
141	Гусь-Хрустальный	г. Гусь-Хрустальный, ул. Прудинская, д. 10	1929	03.02.2014	255,00	17	26.08.2022	166,50	1 892,00	33:25:000022:2	Сформирован под одним домом
142	Гусь-Хрустальный	г. Гусь-Хрустальный, ул. Прудинская, д. 12	1929	22.11.2013	255,60	12	27.06.2022	167,20	1 500,00	33:25:000022:2	Сформирован под одним домом
143	Гусь-Хрустальный	г. Гусь-Хрустальный, ул. Прудинская, д. 18	1929	11.02.2015	236,60	10	31.12.2023	163,50	2 400,00	33:25:000022:1	Сформирован под одним домом
144	Гусь-Хрустальный	г. Гусь-Хрустальный, ул. Прудинская, д. 28	1928	11.01.2012	482,10	23	10.08.2020	321,90	2 900,00	33:25:000022:1	Сформирован под одним домом
145	Гусь-Хрустальный	г. Гусь-Хрустальный, ул. Революции, д. 11	1960	26.06.2014	468,70	31	31.12.2023	535,50	2 700,00	33:25:000114:2	Сформирован под одним домом
146	Гусь-Хрустальный	г. Гусь-Хрустальный, ул. Свердлова, д. 5	1935	17.07.2013	418,90	22	31.12.2023	491,30	1 931,00	33:25:000124:5	Сформирован под одним домом
147	Гусь-Хрустальный	г. Гусь-Хрустальный, ул. Свердлова, д. 7	1935	11.01.2012	412,40	30	31.12.2023	355,80	2 045,00	33:25:000124:5	Сформирован под одним домом
148	Гусь-Хрустальный	г. Гусь-Хрустальный, ул. Свердлова, д. 19	1929	18.03.2016	286,30	20	31.12.2023	432,60	1 500,00	33:25:000118:001	Сформирован под одним домом
149	Гусь-Хрустальный	г. Гусь-Хрустальный, ул. Севастопольская, д. 4	1940	26.03.2012	349,00	17	31.12.2021	480,90	5 637,00	33:25:000019:7	Сформирован под одним домом
150	Гусь-Хрустальный	г. Гусь-Хрустальный, ул. Северная, д. 15	1929	26.03.2012	361,40	31	31.12.2021	878,00	2 159,00	33:25:000024:8	Сформирован под одним домом
151	Гусь-Хрустальный	г. Гусь-Хрустальный, ул. Северная, д. 27	1975	11.02.2015	687,20	31	31.12.2023	744,50	2 198,00	33:25:000023:3	Сформирован под одним домом
152	Гусь-Хрустальный	г. Гусь-Хрустальный, ул. Северная, д. 29	1950	03.02.2014	351,50	20	31.12.2022	287,00	2 384,00	33:25:000023:7	Сформирован под одним домом

№ п/п	Наименование муниципального образования	Адрес многоквартирного дома	Год ввода дома в эксплуатацию	Дата признания многоквартирного дома аварийным	Сведения об аварийном жилищном фонде, подлежащем расселению до 1 сентября 2025 года		Планируемая дата окончания переселения	Площадь застройки многоквартирного дома	Информация о формировании земельного участка под аварийным многоквартирным домом		
					площадь, кв.м	количество человек			площадь земельного участка	кадастровый номер земельного участка	характеристика земельного участка (сформирован под одним домом, не сформирован)
			год	дата	площадь, кв.м	количество человек	дата	кв. м	кв.м		
1	2	3	4	5	6	7	8	9	10	11	12
153	Гусь-Хрустальный	г. Гусь-Хрустальный, ул. Тамбовская, д. 12	1938	11.01.2012	371,20	27	22.10.2020	595,80	1 967,00	33:25:000129:2	Сформирован под одним домом
154	Гусь-Хрустальный	г. Гусь-Хрустальный, пер. Текстильщиков, д. 3	1949	18.12.2012	350,00	15	31.12.2023	439,50	1 890,00	33:25:000130:006	Сформирован под одним домом
155	Гусь-Хрустальный	г. Гусь-Хрустальный, пер. Текстильщиков, д. 4	1951	11.02.2015	455,20	23	30.10.2023	435,10	2 000,00	33:25:000130:007	Сформирован под одним домом
156	Гусь-Хрустальный	г. Гусь-Хрустальный, пер. Текстильщиков, д. 6	1950	28.04.2012	342,90	20	31.12.2023	582,40	1 800,00	3625:000130:07	Сформирован под одним домом
157	Гусь-Хрустальный	г. Гусь-Хрустальный, ул. Транспортная, д. 5	1953	28.04.2014	377,20	23	31.12.2023	359,00	2 615,00	33:25:000013:10	Сформирован под одним домом
158	Гусь-Хрустальный	г. Гусь-Хрустальный, ул. Транспортная, д. 3а	1962	03.02.2014	278,70	20	31.12.2023	359,00	2 265,00	33:25:000014:10	Сформирован под одним домом
159	Гусь-Хрустальный	г. Гусь-Хрустальный, ул. Урожайная, д. 5	1950	22.10.2012	306,00	22	31.12.2022	397,70	1 297,00	33:25:000127:15	Сформирован под одним домом
160	Гусь-Хрустальный	г. Гусь-Хрустальный, ул. Урожайная, д. 13/19	1952	11.02.2015	612,30	34	31.12.2023	689,50	2 400,00	33:25:000129:11	Сформирован под одним домом
161	Гусь-Хрустальный	г. Гусь-Хрустальный, ул. Фрезерная, д. 9	1965	28.04.2014	546,70	30	31.12.2022	699,10	1 490,00	33:25:000015:11	Сформирован под одним домом
162	Гусь-Хрустальный	г. Гусь-Хрустальный, ул. Хрустальщиков, д. 3	1929	03.02.2014	290,80	18	24.08.2021	1 141,00	1 259,00	33:25:000074:18	Сформирован под одним домом
163	Гусь-Хрустальный	г. Гусь-Хрустальный, ул. Чкалова, д. 1	1939	26.06.2014	497,80	24	31.12.2023	539,70	3 013,00	33:25:000022:7	Сформирован под одним домом
164	Гусь-Хрустальный	г. Гусь-Хрустальный, ул. Чкалова, д. 3	1937	21.06.2013	436,80	27	01.07.2023	322,10	3 437,00	33:25:000022:13	Сформирован под одним домом
165	Гусь-Хрустальный	г. Гусь-Хрустальный, ул. Чкалова, д. 5	1940	22.10.2012	431,50	34	01.07.2023	1 009,80	3 298,00	33:25:000022:5	Сформирован под одним домом
166	Гусь-Хрустальный	г. Гусь-Хрустальный, ул. Чкалова, д. 11	1974	03.02.2014	661,20	26	01.06.2023	419,50	2 774,00	33:25:000022:6	Сформирован под одним домом
167	Гусь-Хрустальный	г. Гусь-Хрустальный, ул. Чкалова, д. 14	1929	03.08.2012	230,20	15	02.12.2020	176,00	1 596,00	33:25:000022:8	Сформирован под одним домом
168	Гусь-Хрустальный	г. Гусь-Хрустальный, ул. Чкалова, д. 22	1929	03.02.2014	611,90	37	31.12.2023	176,00	2 568,00	33:25:000022:24	Сформирован под одним домом

№ п/п	Наименование муниципального образования	Адрес многоквартирного дома	Год ввода дома в эксплуатацию	Дата признания многоквартирного дома аварийным	Сведения об аварийном жилищном фонде, подлежащем расселению до 1 сентября 2025 года		Планируемая дата окончания переселения	Площадь застройки многоквартирного дома	Информация о формировании земельного участка под аварийным многоквартирным домом		
					площадь, кв. м	количество человек			площадь земельного участка	кадастровый номер земельного участка	характеристика земельного участка (сформирован под одним домом, не сформирован)
			год	дата	площадь, кв. м	количество человек	дата	кв. м	кв. м		
1	2	3	4	5	6	7	8	9	10	11	12
169	п Панфилово	г. Гусь-Хрустальный, п. Панфилово, д. 21	1959	29.09.2014	178,90	6	31.12.2023	317,50	2 000,00	33:25:0000000:00	Сформирован под одним домом
170	п Панфилово	г. Гусь-Хрустальный, п. Панфилово, д. 31	1947	14.08.2013	33,10	2	20.08.2020	441,00	2 000,00	33:25:0000000:00	Сформирован под одним домом
Итого по город Ковров											
171	Ковров	г. Ковров, ул. Абельмана, д. 46	1934	17.02.2016	932,40	29	31.12.2023	1 185,20	2 925,00	33:20:01 16 25:11	Сформирован под одним домом
172	Ковров	г. Ковров, ул. Абельмана, д. 5	1917	18.04.2014	393,10	8	01.07.2023	325,00	1 102,00	33:20:01 16 26:11	Сформирован под одним домом
173	Ковров	г. Ковров, ул. Абельмана, д. 58	1917	15.04.2016	25,10	4	01.07.2023	291,00	1 086,00	3:20:01 16 09:3	Сформирован под одним домом
174	Ковров	г. Ковров, ул. Бабушкина, д. 16	1941	12.12.2013	358,00	18	01.07.2023	267,70	1 192,00	33:20:01 32 06:1	Сформирован под одним домом
175	Ковров	г. Ковров, ул. Бабушкина, д. 17	1941	10.01.2014	277,30	16	31.12.2023	270,10	935,00	33:20:01 32 06:4	Сформирован под одним домом
176	Ковров	г. Ковров, ул. Белинского, д. 5	1934	12.12.2013	348,20	18	01.07.2023	240,00	1 399,00	3:20:01 07 01:24	Сформирован под одним домом
177	Ковров	г. Ковров, ул. Белинского, д. 13	1958	02.08.2012	366,10	25	31.12.2023	253,00	1 368,00	3:20:01 07 02:2	Сформирован под одним домом
178	Ковров	г. Ковров, ул. Клязьменская, д. 1	1928	22.08.2013	42,50	1	01.07.2023	170,00	1 409,00	3:20:01 10 02:1	Сформирован под одним домом
179	Ковров	г. Ковров, ул. Лопатина, д. 70	1958	26.09.2016	584,34	23	31.12.2023	437,40	1 503,00	3:20:01 38 07:3	Сформирован под одним домом
180	Ковров	г. Ковров, ул. Набережная, д. 7	1934	05.07.2012	123,40	12	01.07.2023	616,30	2 877,00	:20:00 00:22	Сформирован под одним домом
181	Ковров	г. Ковров, ул. Текстильная, д. 1	1938	06.12.2016	466,90	24	01.07.2023	314,20	1 200,00	3:20:01 06 05:6	Сформирован под одним домом
182	Ковров	г. Ковров, ул. Федорова, д. 23	1917	13.03.2013	134,10	4	31.12.2023	227,30	1 237,00	3:20:01 16 04:8	Сформирован под одним домом
Итого по Гороховецкий муниципальный район											
			x	x	1 707,20	94	x	2 234,10	6 177,50	x	x

№ п/п	Наименование муниципального образования	Адрес многоквартирного дома	Год ввода дома в эксплуатацию	Дата признания многоквартирного дома аварийным	Сведения об аварийном жилищном фонде, подлежащем расселению до 1 сентября 2025 года		Планируемая дата окончания переселения	Площадь застройки многоквартирного дома	Информация о формировании земельного участка под аварийным многоквартирным домом		
					площадь, кв.м	количество человек			площадь земельного участка	кадастровый номер земельного участка	характеристика земельного участка (сформирован под одним домом, не сформирован)
			год	дата	площадь, кв.м	количество человек	дата	кв. м	кв.м		
1	2	3	4	5	6	7	8	9	10	11	12
183	Гороховец	г. Гороховец, ул. Краснова, д. 3	1932	04.06.2014	380,40	22	01.12.2022	414,90	1 854,50	3:09:010403:10	Сформирован под одним домом
184	Гороховец	г. Гороховец, ул. Ленина, д. 3	1914	01.07.2016	132,50	11	31.12.2022	139,00	1 028,00	3:09:010101:76	Сформирован под одним домом
185	Гороховец	г. Гороховец, ул. Ленина, д. 16	1921	01.07.2016	137,80	7	31.12.2022	261,60	261,60	3:09:010110:22	Сформирован под одним домом
186	Гороховец	г. Гороховец, ул. Ленина, д. 18	1857	01.07.2016	214,20	9	31.12.2022	350,30	1 383,00	3:09:010110:22	Сформирован под одним домом
187	Гороховец	г. Гороховец, ул. Советская, д. 11	1917	28.04.2015	181,80	9	01.12.2022	390,40	350,30	3:09:010110:42	Сформирован под одним домом
188	п Галицы	п. Галицы, ул. Гагарина, д. 7	1931	29.01.2014	128,90	9	31.12.2022	458,70	390,40	3:09:020256:33	Не сформирован
189	п Галицы	п. Галицы, ул. Набережная, д. 3	1968	20.11.2013	312,40	19	31.12.2022	219,20	458,70	3:09:020456:00	Не сформирован
190	п Пролетарский	п. Пролетарский, ул. Октябрьская, д. 5	1963	10.03.2016	219,20	8	01.03.2021	219,20	451,00	3:09:020304:128	Сформирован под одним домом
Итого по Гусь-Хрустальный муниципальный район											
191	Курлово	г. Курлово, ул. Садовая, д. 16 "А"	1967	21.03.2014	262,50	9	01.07.2023	330,00	1 480,00	33:14:002243:3	Сформирован под одним домом
192	Курлово	г. Курлово, ул. Советская, д. 11	1958	15.07.2016	328,10	19	31.12.2023	494,50	2 680,00	33:14:2239:2	Сформирован под одним домом
193	Курлово	г. Курлово, ул. Центральная, д. 8	1940	13.11.2013	56,60	3	31.10.2019	360,20	1 284,20	33:14:2244:2	Сформирован под одним домом
194	п Великодворский	п. Великодворский, ул. 3 Интернационала, д. 20	1927	02.04.2012	261,10	17	31.12.2023	317,20	2 375,00	3:14:003209:24	Сформирован под одним домом
195	п Великодворский	п. Великодворский, ул. 3 Интернационала, д. 21	1925	02.04.2012	282,20	16	31.12.2023	325,90	1 786,00	3:14:003209:24	Сформирован под одним домом
196	п Великодворский	п. Великодворский, ул. Театральная, д. 3	1934	02.04.2012	198,60	8	31.12.2023	295,50	3 484,00	33:14:003209:46	Сформирован под одним домом
197	п Уриельский	п. Уриельский, ул. Мира, д. 14	1957	15.05.2012	599,30	25	01.07.2023	940,10	1 474,00	3:14:000910:29	Сформирован под одним домом

№ п/п	Наименование муниципального образования	Адрес многоквартирного дома	Год ввода дома в эксплуатацию	Дата признания многоквартирного дома аварийным	Сведения об аварийном жилищном фонде, подлежащем расселению до 1 сентября 2025 года		Планируемая дата окончания переселения	Площадь застройки многоквартирного дома	Информация о формировании земельного участка под аварийным многоквартирным домом		
					площадь, кв.м	количество человек			площадь земельного участка	кадастровый номер земельного участка	характеристика земельного участка (сформирован под одним домом, не сформирован)
1	2	3	4	5	6	7	8	9	10	11	12
198	п. Уршельский	п. Уршельский, ул. Свердлова, д. 1	1928	25.03.2013	259,40	12	10.07.2023	293,30	789,00	3:14:0009003:2	Сформирован под одним домом
199	п. Уршельский	п. Уршельский, ул. Свердлова, д. 3	1929	25.09.2013	255,20	9	03.03.2023	293,50	748,00	3:14:000903:21	Сформирован под одним домом
200	п. Уршельский	п. Уршельский, ул. Свердлова, д. 5	1926	25.09.2013	211,30	12	10.02.2023	290,30	822,00	3:14:000903:21	Сформирован под одним домом
201	п. Уршельский	п. Уршельский, ул. Театральная, д. 10	1951	15.05.2012	311,10	17	10.02.2023	591,20	2 347,00	3:14:000909:1	Сформирован под одним домом
202	п. Уршельский	п. Уршельский, ул. Театральная, д. 14	1938	15.05.2012	195,50	10	01.07.2023	221,80	714,00	3:14:000909:16	Сформирован под одним домом
203	п. Уршельский	п. Уршельский, ул. Театральная, д. 16	1936	15.05.2012	114,40	4	01.07.2023	231,60	590,00	3:14:000909:1	Сформирован под одним домом
204	п. Уршельский	п. Уршельский, ул. Театральная, д. 29	1925	15.05.2012	254,00	13	01.07.2023	318,80	3 325,00	3:14:000906:9	Сформирован под одним домом
205	п. Уршельский	п. Уршельский, ул. Театральная, д. 30	1936	15.05.2012	313,60	18	10.07.2023	316,10	1 502,00	3:14:000908:53	Сформирован под одним домом
Итого по Камешковский муниципальный район			x	x	6 950,18	408	x	7 137,70	20 547,80	x	x
206	д. Волковойно	д. Волковойно, д. 219	1906	12.10.2016	166,00	10	31.12.2023	300,00	600,00	33:06:120201	Не сформирован
207	д. Сергеиха	д. Сергеиха, ул. Карла Либкнехта, д. 82	1938	15.11.2016	296,08	22	31.12.2023	530,70	741,00	3306041103	Сформирован под одним домом
208	д. Сергеиха	д. Сергеиха, ул. Карла Либкнехта, д. 84	1934	15.11.2016	251,50	13	31.12.2023	383,20	552,00	3,32022E+11	Сформирован под одним домом
209	д. Сергеиха	д. Сергеиха, ул. Карла Либкнехта, д. 85	1934	15.11.2016	251,30	10	31.12.2023	391,60	550,00	3,30604E+12	Сформирован под одним домом
210	д. Сергеиха	д. Сергеиха, ул. Карла Либкнехта, д. 87	1930	15.11.2016	194,20	14	31.12.2023	231,70	488,00	3306041104	Сформирован под одним домом
211	д. Сергеиха	д. Сергеиха, ул. Карла Либкнехта, д. 90	1900	15.11.2016	124,70	6	13.12.2022	557,80	717,80	3,30604E+12	Сформирован под одним домом
212	д. Сергеиха	д. Сергеиха, ул. Фрунзе, д. 30	1929	31.07.2015	237,00	12	31.12.2023	332,60	664,00	3,30604E+12	Сформирован под одним домом
213	д. Сергеиха	д. Сергеиха, ул. Фрунзе, д. 33	1929	15.11.2016	120,30	6	30.09.2022	225,90	537,00	3,30604E+12	Сформирован под одним домом

№ п/п	Наименование муниципального образования	Адрес многоквартирного дома	Год ввода дома в эксплуатацию	Дата признания многоквартирного дома аварийным	Сведения об аварийном жилищном фонде, подлежащем расселению до 1 сентября 2025 года		Планируемая дата окончания переселения	Площадь застройки многоквартирного дома	Информация о формировании земельного участка под аварийным многоквартирным домом		
					площадь, кв.м	количество человек			год	площадь земельного участка	кадастровый номер земельного участка
1	2	3	4	5	6	7	8	9	10	11	12
214	Камешково	г. Камешково, ул. Абрамова, д. 13	1902	22.09.2016	291,20	19	31.12.2023	192,60	1 430,00	33:06:010140:20	Сформирован под одним домом
215	Камешково	г. Камешково, ул. Карла Либкнехта, д. 4	1933	15.12.2014	1 935,10	108	31.12.2023	857,30	2 262,00	33:06:010141:36	Сформирован под одним домом
216	Камешково	г. Камешково, ул. Карла Либкнехта, д. 6	1932	22.01.2015	1 466,40	87	31.12.2023	727,10	3 320,00	33:06:010141:37	Сформирован под одним домом
217	Камешково	г. Камешково, ул. Ногина, д. 9	1930	22.01.2015	482,90	21	31.12.2021	307,70	1 177,00	33:06:010130:10	Сформирован под одним домом
218	Камешково	г. Камешково, ул. Ногина, д. 11	1930	22.01.2015	481,60	36	31.12.2019	333,50	1 413,00	33:06:010130:11	Сформирован под одним домом
219	Камешково	г. Камешково, ул. Ногина, д. 13	1930	09.10.2014	36,80	1	31.12.2023	334,50	1 301,00	33:06:010129:11	Сформирован под одним домом
220	п Мирный	п. Мирный, ул. Садовая, д. 4	1930	12.10.2016	106,00	6	31.12.2021	300,00	700,00	33:06:080901	Сформирован под одним домом
221	п Мирный	п. Мирный, ул. Садовая, д. 5а	1927	24.11.2016	131,30	9	31.12.2023	300,00	1 000,00	33:06:080901	Сформирован под одним домом
222	п Мирный	п. Мирный, ул. Центральная, д. 27	1930	24.11.2016	100,00	6	31.12.2023	500,00	2 095,00	33:06:080901:154	Сформирован под одним домом
223	с Коверино	с. Коверино, ул. Садовая, д. 9	1968	30.09.2016	277,80	22	31.12.2023	331,50	1 000,00	3:06:0707015:6	Не сформирован
Итого по Киржаский муниципальный район											
224	д Федоровское	д. Федоровское, ул. Заречная, д. 1а	1917	13.01.2016	439,90	27	31.12.2023	497,40	820,00	3:02:020602:93	Сформирован под одним домом
225	Киржач	г. Киржач, ул. Коммунальная, д. 1	1917	13.08.2013	341,50	26	31.07.2023	283,00	1 687,00	33:02:010119:11	Сформирован под одним домом
226	Киржач	г. Киржач, ул. Красноармейская, д. 6	1880	13.08.2013	190,40	13	31.07.2023	237,73	1 399,00	33:02:010121:11	Сформирован под одним домом
227	Киржач	г. Киржач, мкр. Красный Октябрь, ул. Октябрьская, д. 2	1937	06.08.2014	376,30	30	31.12.2023	412,50	800,00	33:02:020105:4	Сформирован под одним домом

№ п/п	Наименование муниципального образования	Адрес многоквартирного дома	Год ввода дома в эксплуатацию	Дата признания многоквартирного дома аварийным	Сведения об аварийном жилищном фонде, подлежащем расселению до 1 сентября 2025 года		Планируемая дата окончания переселения	Площадь застройки многоквартирного дома	Информация о формировании земельного участка под аварийным многоквартирным домом		
					площадь, кв.м	количество человек			площадь земельного участка	кадастровый номер земельного участка	характеристика земельного участка (сформирован под одним домом, не сформирован)
1	2	3	4	5	6	7	8	9	10	11	12
228	Киржач	г. Киржач, мкр. Красный Октябрь, ул. Октябрьская, д. 5	1935	18.03.2015	433,70	19	01.07.2023	278,90	1 125,00	02:020204:116	Сформирован под одним домом
229	Киржач	г. Киржач, мкр. Красный Октябрь, ул. Октябрьская, д. 6	1921	06.08.2014	434,90	19	31.12.2022	287,70	502,99	33:02:020203	Сформирован под одним домом
230	Киржач	г. Киржач, мкр. Красный Октябрь, ул. Октябрьская, д. 10	1939	28.07.2015	182,85	10	31.12.2023	166,70	321,57	33:02:020203	Сформирован под одним домом
231	Киржач	г. Киржач, мкр. Красный Октябрь, ул. Первомайская, д. 5	1934	13.08.2013	454,70	20	31.12.2023	295,10	515,46	33:02:020203	Сформирован под одним домом
232	Киржач	г. Киржач, мкр. Красный Октябрь, ул. Первомайская, д. 6	1937	26.05.2015	229,40	23	31.12.2023	458,00	826,21	33:02:020201:6	Сформирован под одним домом
233	Киржач	г. Киржач, мкр. Красный Октябрь, ул. Первомайская, д. 12	1920	15.04.2016	460,40	23	31.12.2023	336,90	2 887,00	3:02:020202:59	Сформирован под одним домом
234	Киржач	г. Киржач, мкр. Красный Октябрь, ул. Пушкина, д. 12	1953	24.09.2014	363,24	22	31.12.2023	274,27	9 344,00	33:02:020204:86	Сформирован под одним домом
235	Киржач	г. Киржач, мкр. Красный Октябрь, ул. Пушкина, д. 13	1954	20.02.2015	424,80	21	31.12.2023	276,41	485,16	33:02:020205	Сформирован под одним домом
236	Киржач	г. Киржач, мкр. Красный Октябрь, ул. Пушкина, д. 15	1955	26.05.2015	412,00	24	31.12.2023	274,54	497,64	33:02:020205	Сформирован под одним домом
237	Киржач	г. Киржач, мкр. Красный Октябрь, ул. Пушкина, д. 18	1959	18.09.2015	544,25	26	31.12.2023	600,00	1 388,00	33:02:020204:87	Сформирован под одним домом
238	Киржач	г. Киржач, мкр. Красный Октябрь, ул. Свердлова, д. 4	1933	13.08.2013	433,20	27	31.12.2021	270,10	800,00	3:02:020203:26	Сформирован под одним домом

№ п/п	Наименование муниципального образования	Адрес многоквартирного дома	Год ввода дома в эксплуатацию	Дата признания многоквартирного дома аварийным	Сведения об аварийном жилищном фонде, подлежащем расселению до 1 сентября 2025 года		Планируемая дата окончания переселения	Площадь застройки многоквартирного дома	Информация о формировании земельного участка под аварийным многоквартирным домом		
					площадь, кв.м	количество человек			кв. м	площадь земельного участка	кадастровый номер земельного участка
			год	дата	площадь, кв.м	количество человек	дата	кв. м	кв. м		
1	2	3	4	5	6	7	8	9	10	11	12
239	Киржач	г. Киржач, мкр. Красный Октябрь, ул. Свердлова, д. 6	1935	24.09.2014	436,20	25	31.12.2022	481,60	1 349,00	33:02:020204:89	Сформирован под одним домом
240	Киржач	г. Киржач, мкр. Красный Октябрь, ул. Фрунзе, д. 3	1935	08.05.2014	450,70	29	31.12.2023	285,71	1 276,00	33:02:020204:116	Сформирован под одним домом
241	Киржач	г. Киржач, мкр. Красный Октябрь, ул. Фурманова, д. 16	1958	10.06.2015	451,60	23	31.12.2023	325,36	608,00	33:02:020205:58	Сформирован под одним домом
242	Киржач	г. Киржач, ул. Ленинградская, д. 73	1917	04.12.2013	179,30	8	31.12.2023	243,40	2 706,00	33:02:010103:17	Сформирован под одним домом
243	Киржач	г. Киржач, ул. Ленинградская, д. 94	1939	21.12.2012	418,90	16	31.12.2019	453,70	2 664,00	33:02:01710:4	Сформирован под одним домом
244	Киржач	г. Киржач, ул. Мичурина, д. 74	1913	13.08.2013	166,30	5	31.12.2022	327,00	1 036,00	33:02:010811:2	Сформирован под одним домом
245	Киржач	г. Киржач, ул. Морозовская, д. 43	1959	21.12.2012	165,80	7	31.12.2023	283,70	1 043,00	33:02:010708:3	Сформирован под одним домом
246	Киржач	г. Киржач, ул. М.Расковой, д. 4	1880	21.12.2012	178,40	11	31.12.2020	329,21	740,00	33:02:010815:36	Сформирован под одним домом
247	Киржач	г. Киржач, ул. М.Расковой, д. 5	1881	21.12.2012	231,90	15	31.12.2023	494,10	3 080,00	33:02:010815:37	Сформирован под одним домом
248	Киржач	г. Киржач, ул. М.Расковой, д. 6	1917	21.12.2012	212,20	24	31.12.2023	385,90	1 043,00	33:02:010708:3	Сформирован под одним домом
249	Киржач	г. Киржач, ул. М.Расковой, д. 10	1880	13.08.2013	206,80	12	31.12.2021	297,40	1 467,00	33:02:010518:4	Сформирован под одним домом
250	Киржач	г. Киржач, ул. М.Расковой, д. 11	1880	30.06.2015	194,90	18	31.12.2023	346,01	2 223,00	33:02:010815:44	Сформирован под одним домом
251	Киржач	г. Киржач, ул. Некрасовская, д. 16	1952	21.12.2012	478,60	15	31.12.2023	322,98	830,00	33:02:010119:2	Сформирован под одним домом
252	Киржач	г. Киржач, ул. Островского, д. 21	1950	21.12.2012	713,06	50	31.12.2021	494,55	2 812,00	33:02:010804:15	Сформирован под одним домом
253	Киржач	г. Киржач, ул. Островского, д. 23	1951	21.12.2012	748,54	51	31.12.2021	495,18	2 812,00	33:02:010804:16	Сформирован под одним домом

№ п/п	Наименование муниципального образования	Адрес многоквартирного дома	Год ввода дома в эксплуатацию	Дата признания многоквартирного дома аварийным	Сведения об аварийном жилищном фонде, подлежащем расселению до 1 сентября 2025 года		Планируемая дата окончания переселения	Площадь застройки многоквартирного дома	Информация о формировании земельного участка под аварийным многоквартирным домом			
					площадь, кв.м	количество человек			площадь земельного участка	кадастровый номер земельного участка	характеристика земельного участка (сформирован под одним домом, не сформирован)	
1	2	3	4	5	6	7	8	9	10	11	12	
254	Киржач	г. Киржач, ул. Сосновая, д. 9	1917	13.08.2013	131,00	10	31.12.2023	124,00	2 907,00	3:02:010124:9	Сформирован под одним домом	
255	Киржач	г. Киржач, ул. Текстильщиков, д. 7	1939	21.12.2012	544,90	23	31.12.2023	345,70	990,00	3:02:010804:1	Сформирован под одним домом	
256	п. Першино	п. Першино, ул. 60 лет Октября, д. 2	1974	17.05.2016	209,50	20	31.12.2023	436,20	436,20	3:02:021301:005	Сформирован под одним домом	
257	п. Першино	п. Першино, ул. 60 лет Октября, д. 2а	1979	18.05.2016	122,10	13	31.12.2023	288,00	288,00	3:02:021301:004	Сформирован под одним домом	
258	п. Першино	п. Першино, ул. 60 лет Октября, д. 4а	1979	18.08.2013	147,20	10	31.12.2023	300,00	300,00	3:02:021301:004	Сформирован под одним домом	
Итого по Кольчугинский муниципальный район												
259	д. Павловка	д. Павловка, ул. Первая, д. 12	1965	13.06.2016	162,00	8	31.12.2022	162,00	243,00	3:03:000606:45	Сформирован под одним домом	
260	Кольчугино	г. Кольчугино, ул. Пархоменко, д. 5	1930	23.10.2013	148,20	6	31.12.2023	230,60	194,10	3:18:000307:91	Сформирован под одним домом	
261	Кольчугино	г. Кольчугино, ул. Пархоменко, д. 11	1929	28.10.2015	198,80	11	31.12.2022	210,00	210,00	3:18:000307:61	Сформирован под одним домом	
262	п. Бавлены	п. Бавлены, ул. Рачкова, д. 2	1937	02.12.2014	447,70	19	01.07.2023	516,60	1 839,00	3:03:000912:48	Сформирован под одним домом	
263	п. Большевик	п. Большевик, ул. Дорожная, д. 5	1963	01.08.2016	327,80	15	01.07.2023	421,70	1 912,00	3:03:001101:38	Сформирован под одним домом	
264	п. Большевик	п. Большевик, ул. Дорожная, д. 7	1967	01.08.2016	244,30	13	01.07.2023	422,10	2 143,00	3:03:001101:38	Сформирован под одним домом	
265	п. Дубки	п. Дубки, ул. Совхозная, д. 12	1969	30.10.2015	403,60	28	01.07.2023	628,00	628,00	3:03:000503:12	Сформирован под одним домом	
Итого по Меленковский муниципальный район												
266	Меленки	г. Меленки, ул. Комсомольская, д. 73	1948	01.08.2016	70,30	10	x	1 534,00	1 534,00	x	Сформирован под одним домом	
									1 534,00	1 534,00	3:16:001221:24	Сформирован под одним домом

№ п/п	Наименование муниципального образования	Адрес многоквартирного дома	Год ввода дома в эксплуатацию	Дата признания многоквартирного дома аварийным	Сведения об аварийном жилищном фонде, подлежащем расселению до 1 сентября 2025 года		Планируемая дата окончания переселения	Площадь застройки многоквартирного дома	Информация о формировании земельного участка под аварийным многоквартирным домом		
					площадь, кв.м	количество человек			кв. м	кв.м	площадь земельного участка
1	2	3	4	5	6	7	8	9	10	11	
Итого по округ Муром											
267	Муром	г. Муром, ул. Заводская, д. 18	1959	03.09.2014	201,00	11	31.12.2020	346,60	1 810,00	33:26:020911:8	Сформирован под одним домом
268	Муром	г. Муром, ул. Комсомольская, д. 1	1920	26.05.2014	153,60	6	31.12.2022	176,40	1 026,00	33:26:020605:7	Сформирован под одним домом
269	Муром	г. Муром, ул. Льва Толстого, д. 76А	1930	07.12.2015	335,00	24	31.12.2023	481,30	1 867,00	33:26:020808:3	Сформирован под одним домом
270	Муром	г. Муром, ул. Октябрьская, д. 63	1956	30.10.2015	197,80	18	31.12.2023	195,90	1 432,00	33:26:020713:3	Сформирован под одним домом
271	Муром	г. Муром, ул. Орджоникидзе, д. 1	1937	27.08.2013	350,70	24	31.12.2022	347,50	24 367,00	3:26:040601:10	Сформирован под одним домом
272	Муром	г. Муром, ул. Орджоникидзе, д. 6	1950	17.09.2014	23,70	1	01.07.2023	462,30	1 145,00	33:26:040601:8	Сформирован под одним домом
273	Муром	г. Муром, ул. Первомайская, д. 396	1935	27.05.2015	214,00	8	31.12.2023	356,10	2 630,00	33:26:020607:2	Сформирован под одним домом
274	Муром	г. Муром, ул. Эксплуатационная, д. 2	1937	07.05.2015	128,20	9	01.07.2023	244,40	3 025,00	33:26:030511:34	Сформирован под одним домом
Итого по Петушинский муниципальный район											
275	Костереве	г. Костереве, ул. им Горького, д. 6	1967	03.11.2016	315,92	18	31.12.2023	329,60	2 152,00	33:13:020108:44	Сформирован под одним домом
276	Костереве	г. Костереве, ул. Ленина, д. 11	1934	03.11.2016	232,80	12	31.12.2023	325,50	548,00	33:13:020116:24	Сформирован под одним домом
277	Костереве	г. Костереве, ул. Матросова, д. 1	1941	03.11.2016	371,60	16	31.12.2023	525,60	2 253,00	33:13:020116:38	Сформирован под одним домом
278	Костереве	г. Костереве, ул. Матросова, д. 3	1932	03.11.2016	538,80	30	31.12.2023	541,00	2 435,00	33:13:020116:34	Сформирован под одним домом
279	Костереве	г. Костереве, ул. Октябрьская, д. 10	1934	03.11.2016	518,53	26	31.12.2023	533,50	926,00	33:13:020116:44	Сформирован под одним домом
280	Покров	г. Покров, ул. 3 Интернационала, д. 19	1968	09.08.2016	94,70	5	31.12.2020	132,50	825,00	3:13:030125:11	Сформирован под одним домом

№ л/п	Наименование муниципального образования	Адрес многоквартирного дома	Год ввода дома в эксплуатацию	Дата признания многоквартирного дома аварийным	Сведения об аварийном жилищном фонде, подлежащем расселению до 1 сентября 2025 года		Планируемая дата окончания переселения	Площадь застройки многоквартирного дома	Информация о формировании земельного участка под аварийным многоквартирным домом		
					площадь, кв.м	количество человек			кв. м	площадь земельного участка	кадастровый номер земельного участка
1	2	3	4	5	6	7	8	9	10	11	12
281	Покров	г. Покров, ул. 3 Интернационала, д. 37а	1959	09.08.2016	578,00	41	31.12.2021	399,20	1 367,00	33:13:030122:2	Сформирован под одним домом
282	Покров	г. Покров, ул. 3 Интернационала, д. 56	1957	09.08.2016	394,10	21	31.12.2023	282,10	1 098,00	33:13:030107:6	Сформирован под одним домом
283	Покров	г. Покров, ул. 3 Интернационала, д. 58	1958	09.08.2016	412,90	17	31.12.2023	306,90	1 174,00	33:13:030107:6	Сформирован под одним домом
284	Покров	г. Покров, ул. 3 Интернационала, д. 60	1959	09.08.2016	436,70	14	31.12.2023	302,50	1 117,00	33:13:030107:6	Сформирован под одним домом
285	Покров	г. Покров, ул. 3 Интернационала, д. 60, к. А	1961	09.08.2016	644,40	36	31.08.2023	746,20	1 433,00	33:13:030107:6	Сформирован под одним домом
286	Покров	г. Покров, п. Введенский, д. 14	1955	09.08.2016	321,00	16	31.12.2023	264,80	1 138,00	33:13:030114:29	Сформирован под одним домом
287	Покров	г. Покров, ул. Герасимова, д. 15	1969	09.08.2016	127,80	11	31.12.2020	208,60	656,00	33:13030127:10	Не сформирован
288	Покров	г. Покров, ул. Ленина, д. 83	1917	09.08.2016	269,30	19	31.12.2023	236,19	1 338,00	33:13:030125:11	Сформирован под одним домом
289	Покров	г. Покров, ул. Ленина, д. 126	1962	09.08.2016	551,80	22	31.12.2023	386,00	1 454,00	33:13:030125:11	Сформирован под одним домом
290	Покров	г. Покров, ул. Ленина, д. 130	1960	09.08.2016	593,10	34	01.07.2023	412,40	1 561,00	33:13:030117:23	Сформирован под одним домом
291	Покров	г. Покров, ул. Первомайская, д. 39	1959	09.08.2016	286,90	20	31.12.2023	201,60	1 138,00	33:13:030114:29	Сформирован под одним домом
Итого по Селивановский муниципальный район											
292	Красная Горбатка	п. Красная Горбатка, ул. Красноармейская, д. 33	1961	26.01.2016	570,00	37	31.12.2021	381,50	574,00	3:10:000123:50	Сформирован под одним домом
293	Красная Горбатка	п. Красная Горбатка, ул. Красноармейская, д. дом 9	1931	18.12.2014	94,20	8	31.12.2023	186,40	2 663,00	33:10:000122:25	Сформирован под одним домом
294	Красная Горбатка	п. Красная Горбатка, ул. Пролетарская, д. 17	1953	31.07.2013	309,30	19	31.12.2021	222,60	323,00	3:10:000123:51	Сформирован под одним домом

№ п/п	Наименование муниципального образования	Адрес многоквартирного дома	Год ввода дома в эксплуатацию	Дата признания многоквартирного дома аварийным	Сведения об аварийном жилищном фонде, подлежащем расселению до 1 сентября 2025 года		Планируемая дата окончания переселения	Площадь застройки многоквартирного дома	Информация о формировании земельного участка под аварийным многоквартирным домом		
					площадь, кв.м	количество человек			кв. м	площадь земельного участка	кадастровый номер земельного участка
1	2	3	4	5	6	7	8	9	10	11	12
295	Красная Горбатка	п. Красная Горбатка, ул. Пролетарская, д. 19	1953	24.11.2015	266,90	19	31.12.2021	222,60	318,00	3:10:000123:51	Сформирован под одним домом
296	Красная Горбатка	п. Красная Горбатка, ул. Пролетарская, д. 21	1954	30.10.2015	263,10	12	31.12.2021	221,40	318,00	3:10:000123:51	Сформирован под одним домом
297	Красная Горбатка	п. Красная Горбатка, ул. Свободы, д. 12	1929	26.01.2016	516,20	38	31.12.2023	444,50	672,00	3:10:000122:20	Сформирован под одним домом
Итого по Собинский муниципальный район											
298	Лакинск	г. Лакинск, ул. 21 Партсъезда, д. 1а	1958	28.12.2016	378,95	16	31.12.2020	399,53	2 205,42	33:24:010215:3	Сформирован под одним домом
299	Лакинск	г. Лакинск, пр-кт. Ленина, д. 26	1948	15.03.2016	137,40	7	31.12.2020	438,90	1 400,00	33:24:010230:10	Сформирован под одним домом
300	Лакинск	г. Лакинск, пр-кт. Ленина, д. 29	1926	21.10.2014	637,71	33	31.12.2021	450,30	1 353,00	33:24:010213:00	Сформирован под одним домом
301	Лакинск	г. Лакинск, пр-кт. Ленина, д. 39	1926	21.10.2014	293,62	15	31.12.2021	314,16	968,00	33:24:010213:00	Сформирован под одним домом
302	Лакинск	г. Лакинск, пр-кт. Ленина, д. 43	1933	10.10.2016	370,09	16	31.12.2023	380,00	1 026,00	33:24:010213:16	Сформирован под одним домом
303	п. Асерхово	п. Асерхово, ул. Железнодорожная, д. 3	1955	08.08.2016	495,59	24	31.12.2021	549,00	1 865,00	33:12:010202:24	Сформирован под одним домом
304	Собинка	г. Собинка, ул. Дмитрова, д. 16	1892	16.03.2012	389,86	56	31.12.2023	2 288,93	7 837,50	33:24:010108:54	Сформирован под одним домом
305	Собинка	г. Собинка, ул. Затонная, д. 4	1913	30.09.2015	392,00	21	31.12.2023	274,14	1 660,00	33:24:010104:99	Сформирован под одним домом
306	Собинка	г. Собинка, ул. Красная Звезда, д. 13	1929	08.12.2015	381,90	16	31.12.2023	279,80	3 302,64	33:24:010104:99	Сформирован под одним домом
307	Собинка	г. Собинка, ул. Ленина, д. 28/31	1948	09.10.2014	612,76	33	31.12.2023	608,23	1 890,00	33:24:010109:17	Сформирован под одним домом
308	Собинка	г. Собинка, ул. Ленина, д. 34	1952	30.05.2013	505,31	22	31.12.2023	490,50	1 877,00	33:24:010109:9	Сформирован под одним домом
309	Собинка	г. Собинка, ул. Ленина, д. 42а	1959	12.08.2015	278,12	14	31.12.2023	205,31	750,00	33:24:010109:17	Сформирован под одним домом

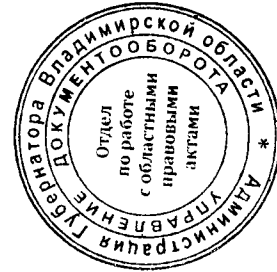
№ п/п	Наименование муниципального образования	Адрес многоквартирного дома	Год ввода дома в эксплуатацию	Дата признания многоквартирного дома аварийным	Сведения об аварийном жилищном фонде, подлежащем расселению до 1 сентября 2025 года		Планируемая дата окончания переселения	Площадь застройки многоквартирного дома	Информация о формировании земельного участка под аварийным многоквартирным домом			
					площадь, кв.м	количество человек			площадь земельного участка	кадастровый номер земельного участка	характеристика земельного участка (сформирован под одним домом, не сформирован)	
1	2	3	4	5	6	7	8	9	10	11	12	
310	Собинка	г. Собинка, ул. Парковая, д. 4	1917	10.07.2014	446,20	15	31.12.2023	530,56	1 378,00	33:24:010105:78	Сформирован под одним домом	
311	Собинка	г. Собинка, ул. Парковая, д. 16	1937	31.08.2016	319,00	15	31.12.2023	426,97	683,03	33:24:010105:32	Сформирован под одним домом	
312	Собинка	г. Собинка, ул. Парковая, д. 20	1948	30.05.2013	632,93	23	31.12.2023	491,45	1 921,00	33:24:010105:30	Сформирован под одним домом	
313	Собинка	г. Собинка, ул. Парковая, д. 22	1948	12.08.2015	650,02	28	31.12.2023	603,90	1 845,00	33:24:010105:29	Сформирован под одним домом	
314	Собинка	г. Собинка, ул. Парковая, д. 24	1949	02.12.2014	666,00	24	31.12.2023	488,47	1 887,00	33:24:010105:28	Сформирован под одним домом	
315	Собинка	г. Собинка, ул. Парковая, д. 26	1949	12.08.2015	628,64	20	31.12.2023	600,54	1 804,00	33:24:010105:27	Сформирован под одним домом	
316	Собинка	г. Собинка, ул. Парковая, д. 30	1950	27.07.2012	32,90	2	31.12.2020	489,55	1 792,00	33:24:010105:26	Сформирован под одним домом	
317	Собинка	г. Собинка, ул. Парковая, д. 32	1949	12.08.2015	639,77	32	31.12.2023	600,55	1 817,00	33:24:010105:25	Сформирован под одним домом	
318	Собинка	г. Собинка, ул. Парковая, д. 34	1946	12.08.2014	649,04	27	31.12.2023	493,31	1 838,00	33:24:010105:24	Сформирован под одним домом	
319	Собинка	г. Собинка, ул. Парковая, д. 36	1951	12.08.2014	640,20	33	31.12.2023	598,40	1 812,00	33:24:010106:1	Сформирован под одним домом	
320	Собинка	г. Собинка, пр-кт. Рабочий, д. 11	1896	27.04.2012	198,00	20	31.12.2023	1 630,01	7 334,20	33:24:010108:72	Сформирован под одним домом	
321	Собинка	г. Собинка, ул. Шibaева, д. 19	1936	05.12.2013	1 650,50	98	31.12.2023	1 231,84	3 827,00	3:24:010107:43	Сформирован под одним домом	
Итого по Судогодский муниципальный район												
322	п Муромцево	п. Муромцево, ул. Бор, д. 8	1957	18.07.2013	170,50	11	01.10.2022	0,00	437,00	x	x	
Итого по Суздальский муниципальный район												
323	Суздаль	г. Суздаль, ул. Ленина, д. 53	1917	31.05.2016	142,70	8	x	210,00	1 294,00	x	x	
									210,00	1 294,00	33:19:010604:78	Сформирован под одним домом

№ п/п	Наименование муниципального образования	Адрес многоквартирного дома	Год ввода дома в эксплуатацию	Дата признания многоквартирного дома аварийным	Сведения об аварийном жилищном фонде, подлежащем расселению до 1 сентября 2025 года		Планируемая дата окончания переселения	Площадь застройки многоквартирного дома	Информация о формировании земельного участка под аварийным многоквартирным домом		
					площадь, кв. м	количество человек			дата	площадь земельного участка	кадастровый номер земельного участка
1	2	3	4	5	6	7	8	9	10	11	12
По иным программам субъекта РФ, в рамках которых не предусмотрено финансирование за счет средств Фонда, в том числе:											
Итого по Александровский муниципальный район											
1	Александров	г. Александров, наб. Стрелецкая, д. 11	1890	22.04.2016	94,50	2	31.12.2023	1 661,50	3 204,00	3:17:000503:98	Сформирован под одним домом
2	Струнино	г. Струнино, пер. Вокзальный, д. 4	1940	06.06.2013	30,20	3	31.12.2023	1 341,00	3 211,00	3:01:001620:13	Сформирован под одним домом
Итого по Вязниковский муниципальный район											
3	Вязники	г. Вязники, ул. Краснофлотская, д. 3	1937	08.08.2016	58,20	2	01.07.2023	330,00	665,00	33:21:010116:5	Сформирован под одним домом
4	Вязники	г. Вязники, ул. Краснофлотская, д. 5	1940	02.04.2012	55,60	1	31.12.2022	900,00	1 117,00	3:21:010116:18	Сформирован под одним домом
5	Вязники	г. Вязники, мкр. Нововязники, ул. Привокзальная, д. 11	1900	09.03.2012	20,50	2	25.04.2022	410,00	1 356,00	33:08:130114:3	Сформирован под одним домом
6	Вязники	г. Вязники, ул. Спортивная, д. 6	1936	28.04.2012	267,60	17	15.12.2021	760,00	804,80	33:21:010104:4	Сформирован под одним домом
7	Вязники	г. Вязники, ул. Физкультурная, д. 4	1890	04.12.2015	63,80	3	31.12.2021	400,00	774,00	3:21:010105:15	Сформирован под одним домом
8	Вязники	г. Вязники, ул. Физкультурная, д. 6	1890	04.12.2015	46,00	2	31.12.2021	400,00	721,00	3:21:010105:15	Сформирован под одним домом
9	д. Элон	д. Элон, ул. Пролетарская, д. 9	1935	27.12.2011	57,60	4	31.12.2023	365,40	1 100,00	3:08:150408:36	Сформирован под одним домом
Итого по город Владимир											
10	Владимир	г. Владимир, ул. Большая Московская, д. 84	1917	30.03.2016	37,80	5	01.07.2023	253,00	4 060,00	33:22:032051:68	Сформирован под одним домом

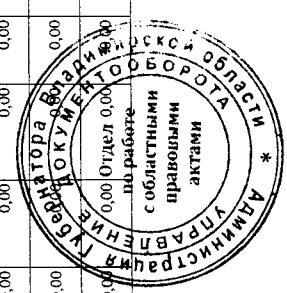
№ п/п	Наименование муниципального образования	Адрес многоквартирного дома	Год ввода дома в эксплуатацию	Дата признания многоквартирного дома аварийным	Сведения об аварийном жилищном фонде, подлежащем расселению до 1 сентября 2025 года		Планируемая дата окончания переселения	Площадь застройки многоквартирного дома	Информация о формировании земельного участка под аварийным многоквартирным домом		
					площадь, кв.м	количество человек			площадь земельного участка	кадастровый номер земельного участка	характеристика земельного участка (сформирован под одним домом, не сформирован)
			год	дата	площадь, кв.м	количество человек	дата	кв. м	кв.м		
1	2	3	4	5	6	7	8	9	10	11	12
11	Владимир	г. Владимир, ул. Варварка, д. 18	1930	13.02.2014	19,29	1	01.05.2022	260,00	799,00	33:22:024069:10	Сформирован под одним домом
12	Владимир	г. Владимир, ул. Гоголя, д. 14	1964	21.03.2013	27,10	1	01.07.2023	116,00	1 400,00	33:22:011010:22	Сформирован под одним домом
13	Владимир	г. Владимир, ул. Ильича, д. 2	1917	28.06.2013	30,30	2	31.12.2019		600,00	33:22:320006:8	
14	Владимир	г. Владимир, ул. Крупской, д. 1/70	1928	07.06.2016	212,60	27	01.03.2022	130,00	1 054,00	33:22:024091:12	Сформирован под одним домом
15	Владимир	г. Владимир, ул. Луначарского, д. 3а	1917	21.03.2016	26,90	3	01.06.2022	156,00	428,00	3:22:24034:003	Сформирован под одним домом
16	Владимир	г. Владимир, мкр. Оргтруд, ул. Молодежная, д. 1	1954	02.10.2012	16,60	2	31.12.2019	487,00	2 119,00	33:06:030112:20	Сформирован под одним домом
17	Владимир	г. Владимир, ул. Подбельского, д. 9а	1917	11.09.2013	30,35	7	01.12.2022	247,00	1 020,00	33:22:32037:19	Сформирован под одним домом
18	Владимир	г. Владимир, ул. Разина, д. 4	1947	24.12.2014	47,80	6	01.07.2023	390,00	1 848,00	33:22:011076:20	Сформирован под одним домом
19	Владимир	г. Владимир, ул. Северная, д. 47	1950	02.03.2012	114,90	5	21.03.2019	863,40	2 667,00	33:22:24088:55	Сформирован под одним домом
20	Владимир	г. Владимир, ул. Хирурга Орлова, д. 2	1928	28.10.2016	21,80	3	01.06.2022	485,00	3 032,00	33:22:32099:15	Сформирован под одним домом
21	Владимир	г. Владимир, ул. Черняховского, д. 14	1956	04.12.2013	46,50	6	31.12.2022	175,00	936,00	33:22:011236:8	Сформирован под одним домом
Итого по город Гусь-Хрустальный											
22	Гусевский	г. Гусь-Хрустальный, п. Гусевский, ул. Советская, д. 54	1966	24.06.2014	31,70	2	31.12.2023	722,00	3 547,00	33:25:000203:10	Сформирован под одним домом
23	Гусь-Хрустальный	г. Гусь-Хрустальный, ул. Васильева, д. 18	1951	29.04.2013	23,00	5	31.12.2023	454,60	1 900,00	33:25:000130:8	Сформирован под одним домом
24	Гусь-Хрустальный	г. Гусь-Хрустальный, п. Стронгелная, д. 23	1954	09.06.2015	62,90	6	31.12.2023	427,50	1 641,00	3:25:0002000:11	Сформирован под одним домом

№ п/п	Наименование муниципального образования	Адрес многоквартирного дома	Год ввода дома в эксплуатацию	Дата признания многоквартирного дома аварийным	Сведения об аварийном жилищном фонде, подлежащем расселению до 1 сентября 2025 года		Планируемая дата окончания переселения	Площадь застройки многоквартирного дома	Информация о формировании земельного участка под аварийным многоквартирным домом		
					площадь, кв.м	количество человек			площадь земельного участка	кадастровый номер земельного участка	характеристика земельного участка (сформирован под одним домом, не сформирован)
1	2	3	4	5	6	7	8	9	10	11	12
Итого по город Ковров											
25	Ковров	г. Ковров, ул. Абельмана, д. 58	1917	15.04.2016	35,30	1	01.07.2023	291,00	1 086,00	3:20:01 16 09:3	Сформирован под одним домом
26	Ковров	г. Ковров, ул. Бабушкина, д. 16	1941	12.12.2013	53,80	2	01.07.2023	267,70	1 192,00	3:20:01 32 06:3	Сформирован под одним домом
27	Ковров	г. Ковров, ул. Бабушкина, д. 17	1941	10.01.2014	51,00	3	31.12.2023	270,10	935,00	3:20:01 32 06:6	Сформирован под одним домом
28	Ковров	г. Ковров, ул. Лопатина, д. 70	1958	26.09.2016	62,06	2	31.12.2023	437,40	1 503,00	3:20:01 38 07:3	Сформирован под одним домом
29	Ковров	г. Ковров, ул. Набережная, д. 7	1934	05.07.2012	32,60	2	01.07.2023	616,30	2 877,00	20:00 00 00:22	Сформирован под одним домом
Итого по Гусь-Хрустальный муниципальный район											
30	п. Великодворский	п. Великодворский, ул. 3 Интернационала, д. 21	1925	02.04.2012	43,30	1	31.12.2023	325,90	1 786,00	3:14:003209:24	Сформирован под одним домом
31	п. Великодворский	п. Великодворский, ул. Театральная, д. 3	1934	02.04.2012	57,80	6	31.12.2023	295,50	3 484,00	3:14:003209:46	Сформирован под одним домом
32	п. Уршельский	п. Уршельский, ул. Театральная, д. 16	1936	15.05.2012	24,70	1	01.07.2023	231,60	590,00	3:14:000909:17	Сформирован под одним домом
Итого по Киржачский муниципальный район											
33	д. Федоровское	д. Федоровское, ул. Заречная, д. 1а	1917	13.01.2016	34,80	7	31.12.2023	497,40	820,00	3:02:020602:93	Сформирован под одним домом
34	Киржач	г. Киржач, ул. Островского, д. 21	1950	21.12.2012	22,90	2	31.12.2021	494,55	2 812,00	3:02:010804:15	Сформирован под одним домом
Итого по округ Муром											
35	Муром	г. Муром, ул. Заводская, д. 18	1959	03.09.2014	47,10	4	31.12.2020	346,60	1 810,00	33:26:020911:8	Сформирован под одним домом
36	Муром	г. Муром, ул. Льва Толстого, д. 76А	1930	07.12.2015	106,60	6	31.12.2023	481,30	1 867,00	33:26:020808:3	Сформирован под одним домом
37	Муром	г. Муром, ул. Октябрьская, д. 63	1956	30.10.2015	26,90	1	31.12.2023	195,90	1 432,00	33:26:020713:3	Сформирован под одним домом

№ п/п	Наименование муниципального образования	Адрес многоквартирного дома	Год ввода дома в эксплуатацию	Дата признания многоквартирного дома аварийным	Сведения об аварийном жилищном фонде, подлежащем расселению до 1 сентября 2025 года		Планируемая дата окончания переселения	Площадь застройки многоквартирного дома	Информация о формировании земельного участка под аварийным многоквартирным домом		
					площадь, кв.м	количество человек			площадь земельного участка	кадастровый номер земельного участка	характеристика земельного участка (сформирован под одним домом, не сформирован)
1	2	3	4	5	6	7	8	9	10	11	
38	Муром	г. Муром, ул. Орджоникидзе, д. 1	1937	27.08.2013	23,00	1	31.12.2022	347,50	24 367,00	3:26:040601:10	Сформирован под одним домом
39	Муром	г. Муром, ул. Первомайская, д. 396	1935	27.05.2015	116,50	8	31.12.2023	356,10	2 630,00	33:26:020607:2	Сформирован под одним домом
40	Муром	г. Муром, ул. Советская, д. 4	1917	26.11.2014	32,80	1	31.12.2020	330,20	750,00	33:26:020407:3	Сформирован под одним домом
41	Муром	г. Муром, ул. Советская, д. 26	1917	17.11.2015	99,10	8	31.12.2020	148,70	842,40	33:26:020513:1	Сформирован под одним домом
Итого по Собинский муниципальный район											
42	Лакинск	г. Лакинск, ул. 21 Партсъезда, д. 1а	1958	28.12.2016	31,31	1	31.12.2020	399,53	2 205,42	33:24:010215:3	Сформирован под одним домом
43	Лакинск	г. Лакинск, пр-кт. Ленина, д. 26	1948	15.03.2016	482,86	28	31.12.2020	438,90	1 400,00	33:24:010230:10	Сформирован под одним домом
44	Собинка	г. Собинка, ул. Димитрова, д. 16	1892	16.03.2012	53,74	7	31.12.2023	2 288,93	7 837,50	33:24:010108:54	Сформирован под одним домом
45	Собинка	г. Собинка, пр-кт. Рабочий, д. 13	1894	15.10.2010	237,80	21	31.12.2022		6 043,00	33:24:010108:38	Сформирован под одним домом




№ п/п	Именование муниципального образования	Число жилых, многоквартирных и переводных помещений	Количество расселенных жилых помещений				Расчетная площадь жилых помещений				Источники финансирования программы				Расчетная сумма экономии бюджетных средств				Справочно: Возмещение части стоимости жилья поделением			
			в том числе:		в том числе:		всего	всего	в том числе:		всего	в том числе:		всего	в том числе:		всего	в том числе:				
			всего	Муниципальная собственность	Собственность граждан	Муниципальная собственность			всего	всего		за счет средств бюджета Российской Федерации	за счет средств местного бюджета		за счет средств переселения граждан по договору о развитии застроенной территории	за счет переселения граждан в социальные муниципальные жилищные фонды		за счет средств областного бюджета	за счет средств жилищных компаний (ипотека по ДРЭ)			
ед.	ед.	ед.	ед.	кв.м	кв.м	кв.м	кв.м	кв.м	кв.м	кв.м	кв.м	кв.м	кв.м	кв.м	кв.м	кв.м	кв.м	кв.м				
1	2	3	4	5	6	7	8	9	10	11	12	13	14	15	16	17	18	19				
9	Итого по Курдюновскому (Гороховский муниципальный район)	17	8	4	4	252,80	109,80	143,00	7 887 917,76	7 730 159,40	118 318,77	39 439,59	0,00	0,00	0,00	0,00	0,00	0,00	0,00			
10	Итого по городу Курлово (Гусь-Хрустальный муниципальный район)	22	12	9	3	433,60	312,50	121,10	15 402 674,00	15 094 620,52	231 040,11	77 013,37	0,00	0,00	0,00	0,00	0,00	0,00				
11	Итого по поселок Великодворский (Гусь-Хрустальный муниципальный район)	23	10	5	5	314,70	179,40	135,30	9 328 337,53	9 141 770,78	139 925,06	46 641,69	0,00	0,00	0,00	0,00	0,00	0,00				
12	Итого по поселок Уриельский (Гусь-Хрустальный муниципальный район)	29	18	2	16	676,59	96,70	579,89	36 722 188,61	35 987 963,84	550 612,71	183 612,06	0,00	0,00	0,00	0,00	0,00	0,00				
13	Итого по Второвское (Камешковский муниципальный район)	10	6	1	5	177,70	26,70	151,00	9 198 000,00	9 014 040,00	137 970,00	45 990,00	0,00	0,00	0,00	0,00	0,00	0,00				
14	Итого по город Камешково (Камешковский муниципальный район)	172	86	79	7	2 984,80	2 728,90	255,90	135 742 500,00	133 027 650,00	2 036 137,50	678 712,50	0,00	0,00	0,00	0,00	0,00	0,00				
15	Итого по Сергеевское (Камешковский муниципальный район)	57	21	18	3	860,88	785,98	74,90	34 406 768,50	33 718 633,13	516 101,53	172 033,84	0,00	0,00	0,00	0,00	0,00	0,00				
16	Итого по город Киржач (Киржачский муниципальный район)	458	190	122	68	7 357,75	4 782,99	2 574,76	340 589 980,00	333 778 180,40	5 108 849,70	1 702 949,90	0,00	0,00	0,00	0,00	0,00	0,00				
17	Итого по Першино (Киржачский муниципальный район)	58	27	0	27	629,40	0,00	629,40	28 883 400,00	28 305 732,00	433 251,00	144 417,00	0,00	0,00	0,00	0,00	0,00	0,00				
18	Итого по Бавленское (Кольчугинский муниципальный район)	7	6	6	0	236,90	236,90	0,00	4 347 350,00	4 260 403,00	65 210,27	21 736,73	0,00	0,00	0,00	0,00	0,00	0,00				
19	Итого по город Кольчугино (Кольчугинский муниципальный район)	8	4	3	1	164,50	149,60	14,90	5 576 055,90	5 464 534,78	83 640,83	27 880,29	0,00	0,00	0,00	0,00	0,00	0,00				
20	Итого по Ильинское (Кольчугинский муниципальный район)	7	4	4	0	189,60	189,60	0,00	3 361 787,00	3 294 551,26	50 426,81	16 808,93	0,00	0,00	0,00	0,00	0,00	0,00				
21	Итого по Раздольевское (Кольчугинский муниципальный район)	25	10	3	7	395,90	114,80	281,10	9 105 700,00	8 923 586,00	136 585,50	45 528,50	0,00	0,00	0,00	0,00	0,00	0,00				
22	Итого по округ Муром	41	19	4	15	559,75	410,05	149,70	36 959 964,89	36 220 546,59	554 619,58	184 798,72	0,00	0,00	0,00	0,00	0,00	0,00				
23	Итого по город Костерovo (Петушинский муниципальный район)	63	38	37	1	1 298,79	1 260,39	38,40	45 718 706,79	44 804 332,66	685 780,60	228 593,53	0,00	0,00	0,00	0,00	0,00	0,00				
24	Итого по город Похров (Петушинский муниципальный район)	198	98	85	13	3 867,00	3 375,10	491,90	176 835 500,00	173 298 790,00	2 652 532,50	884 177,50	0,00	0,00	0,00	0,00	0,00	0,00				
25	Итого по поселок Красная Горбатка (Селивановский муниципальный район)	82	35	33	2	1 144,20	1 082,80	61,40	32 905 600,00	32 247 488,00	493 584,00	164 528,00	0,00	0,00	0,00	0,00	0,00	0,00				
26	Итого по город Лакнск (Собинский муниципальный район)	27	17	17	0	541,10	541,10	0,00	20 334 239,12	19 927 595,91	304 971,34	101 671,87	0,00	0,00	0,00	0,00	0,00	0,00				
27	Итого по город Собинка (Собинский муниципальный район)	248	110	74	36	3 948,82	2 839,11	1 109,71	189 335 080,00	185 548 378,40	2 840 026,20	946 675,40	0,00	0,00	0,00	0,00	0,00	0,00				



№ п/п	Наименование муниципального образования	Расcеленная площадь										Колличество переселенных жителей									
		2019 г.	2020 г.	2021 г.	2022 г.	2023 г.	2024 г.	2025 г.	Всего	2019 г.	2020 г.	2021 г.	2022 г.	2023 г.	2024 г.	2025 г.	Всего				
		кв.м	кв.м	кв.м	кв.м	кв.м	кв.м	кв.м	кв.м	кв.м	кв.м	кв.м	кв.м	кв.м	кв.м	кв.м	кв.м	чел	чел		
1	2	3	4	5	6	7	8	9	10	11	12	13	14	15	16	17	18				
11	Итого по город Курлово (Гусь-Хрустальный муниципальный район)	x	39,70	25,70	x	x	x	x	65,40	x	2	2	x	x	x	x	x	4			
12	Итого по поселок Уришевский (Гусь-Хрустальный муниципальный район)	x	0,00	1 027,50	x	x	x	x	1 027,50	x	0	52	x	x	x	x	x	52			
13	Итого по Второвское (Камешковский муниципальный район)	x	26,80	53,00	x	x	x	79,80	x	2	2	1	x	x	x	x	x	3			
14	Итого по Сергеевское (Камешковский муниципальный район)	x	267,10	70,30	x	x	x	337,40	x	18	2	2	x	x	x	x	x	20			
15	Итого по город Киржач (Киржачский муниципальный район)	x	1 189,82	596,10	x	x	x	1 785,92	x	46	28	28	x	x	x	x	x	74			
16	Итого по Першинское (Киржачский муниципальный район)	x	189,20	27,60	x	x	x	216,80	x	4	4	3	x	x	x	x	x	7			
17	Итого по Баленское (Кольчугинский муниципальный район)	x	53,70	0,00	x	x	x	53,70	x	1	1	0	x	x	x	x	x	1			
18	Итого по город Кольчугино (Кольчугинский муниципальный район)	x	0,00	33,70	x	x	x	33,70	x	0	0	1	x	x	x	x	x	1			
19	Итого по Ильинское (Кольчугинский муниципальный район)	x	95,30	0,00	x	x	x	95,30	x	2	2	0	x	x	x	x	x	2			
20	Итого по Разольевское (Кольчугинский муниципальный район)	x	81,80	0,00	x	x	x	81,80	x	4	4	0	x	x	x	x	x	4			
21	Итого по округ Муром	x	151,00	502,05	x	x	x	653,05	x	7	7	30	x	x	x	x	x	37			
22	Итого по город Костерво (Петушинский муниципальный район)	x	176,70	39,34	x	x	x	216,04	x	8	8	5	x	x	x	x	x	13			
23	Итого по город Покров (Петушинский муниципальный район)	x	183,40	660,30	x	x	x	843,70	x	16	16	42	x	x	x	x	x	58			
24	Итого по поселок Красная Горбатка (Селвановский муниципальный район)	x	568,20	40,10	x	x	x	608,30	x	31	4	4	x	x	x	x	x	35			
25	Итого по Асеровское (Собинский муниципальный район)	x	445,59	50,00	x	x	x	495,59	x	22	22	2	x	x	x	x	x	24			
26	Итого по город Лакнск (Собинский муниципальный район)	x	0,00	240,23	x	x	x	240,23	x	0	0	16	x	x	x	x	x	16			
27	Итого по город Собинка (Собинский муниципальный район)	x	872,93	2 504,86	x	x	x	3 377,79	x	42	42	101	x	x	x	x	x	143			
28	Итого по город Суздаль (Суздальский муниципальный район)	x	142,70	0,00	x	x	x	142,70	x	8	8	0	x	x	x	x	x	8			
	Всего по этапу 2021 года	x	x	8 563,62	2 648,62	x	x	11 212,24	x	x	393	163	x	x	x	x	x	556			
1	Итого по город Александров (Александровский муниципальный район)	x	x	150,30	0,00	x	x	150,30	x	x	8	8	0	x	x	x	x	8			
2	Итого по город Карabanово (Александровский муниципальный район)	x	x	271,00	733,90	x	x	1 004,90	x	x	12	30	x	x	x	x	x	42			
3	Итого по город Струнино (Александровский муниципальный район)	x	x	1 304,36	0,00	x	x	1 304,36	x	x	35	0	x	x	x	x	x	35			
4	Итого по город Вязники (Вязниковский муниципальный район)	x	x	319,60	0,00	x	x	319,60	x	x	16	0	x	x	x	x	x	16			
5	Итого по Степаневское (Вязниковский муниципальный район)	x	x	0,00	29,90	x	x	29,90	x	x	0	2	x	x	x	x	x	2			

№ п/п	Наименование муниципального образования	Распределенная площадь										Количество переселенных жителей									
		2019 г.	2020 г.	2021 г.	2022 г.	2023 г.	2024 г.	2025 г.	Всего	2019 г.	2020 г.	2021 г.	2022 г.	2023 г.	2024 г.	2025 г.	Всего				
		кв. м	кв. м	кв. м	кв. м	кв. м	кв. м	кв. м	кв. м	кв. м	кв. м	кв. м	кв. м	кв. м	кв. м	кв. м	кв. м	кв. м			
1	2	3	4	5	6	7	8	9	10	11	12	13	14	15	16	17	18				
	По иным программам субъекта РФ, в рамках которых не предусмотрено финансирование за счет средств Фонда, в том числе:	1 037,46	761,50	455,35	652,60	212,60	0,00	0,00	3 119,51	58	55	39	51	27	0	0	230				
1	Итого по город Александров (Александровский муниципальный район)	0,00	0,00	0,00	94,50	0,00	0,00	0,00	94,50	0	0	0	2	0	0	0	2				
2	Итого по город Струнино (Александровский муниципальный район)	0,00	0,00	0,00	30,20	0,00	0,00	0,00	30,20	0	0	0	3	0	0	0	3				
3	Итого по город Вязники (Вязниковский муниципальный район)	396,10	57,40	0,00	58,20	0,00	0,00	0,00	511,70	22	3	0	2	0	0	0	27				
4	Итого по Степаньское (Вязниковский муниципальный район)	0,00	0,00	0,00	57,60	0,00	0,00	0,00	57,60	0	0	0	4	0	0	0	4				
5	Итого по город Владимир	127,19	149,30	30,35	112,50	212,60	0,00	0,00	631,94	7	13	7	14	27	0	0	68				
6	Итого по город Гусь-Хрустальный	0,00	85,90	31,70	0,00	0,00	0,00	0,00	117,60	0	11	2	0	0	0	0	13				
7	Итого по город Ковров	0,00	200,06	15,30	19,40	0,00	0,00	0,00	234,76	0	8	1	1	0	0	0	10				
8	Итого по поселок Великовоорский (Гусь-Хрустальный муниципальный район)	0,00	0,00	43,30	57,80	0,00	0,00	0,00	101,10	0	0	1	6	0	0	0	7				
9	Итого по поселок Уриельский (Гусь-Хрустальный муниципальный район)	0,00	0,00	0,00	24,70	0,00	0,00	0,00	24,70	0	0	0	1	0	0	0	1				
10	Итого по город Киржач (Киржачский муниципальный район)	0,00	0,00	22,90	0,00	0,00	0,00	0,00	22,90	0	0	2	0	0	0	0	2				
11	Итого по Перинское (Киржачский муниципальный район)	0,00	23,50	0,00	11,30	0,00	0,00	0,00	34,80	0	2	0	5	0	0	0	7				
12	Итого по округ Муром	0,00	217,80	74,00	160,20	0,00	0,00	0,00	452,00	0	15	5	9	0	0	0	29				
13	Итого по город Ладинск (Собинский муниципальный район)	514,17	0,00	0,00	0,00	0,00	0,00	0,00	514,17	29	0	0	0	0	0	0	29				
14	Итого по город Собинка (Собинский муниципальный район)	0,00	27,54	237,80	26,20	0,00	0,00	0,00	291,54	0	3	21	4	0	0	0	28				



Приложение № 7
к постановлению Правительства
Владимирской области

от 28.02.2023 № 108

Размер планируемой стоимости одного квадратного метра общей площади жилых помещений, предоставляемых гражданам для переселения из аварийного жилищного фонда, а также размер возмещения за изымаемое жилое помещение

№	Наименование муниципального образования	Стоимость одного квадратного метра
1	Бавленское (Кольчугинский муниципальный район)	20 000,00
2	Второвское (Камешковский муниципальный район)	68 251,00
3	город Александров (Александровский муниципальный район)	68 000,00
4	город Владимир Владимирской области	82 000,00
5	город Вязники (Вязниковский муниципальный район)	58 035,00
6	город Гусь-Хрустальный Владимирской области	60 000,00
7	город Камешково (Камешковский муниципальный район)	68 251,00
8	город Карабаново (Александровский муниципальный район)	65 000,00
9	город Киржач (Киржачский муниципальный район)	68 251,00
10	город Ковров Владимирской области	62 434,52
11	город Кольчугино (Кольчугинский муниципальный район)	46 000,00
12	город Костерево (Петушинский муниципальный район)	35 201,00
13	город Курлово (Гусь-Хрустальный муниципальный район)	45 500,00
14	город Лакинск (Собинский муниципальный район)	46 000,00
15	город Покров (Петушинский муниципальный район)	68 251,00
16	город Собинка (Собинский муниципальный район)	68 251,00
17	город Струнино (Александровский муниципальный район)	68 000,00
18	Ильинское (Кольчугинский муниципальный район)	17 000,00
19	Куприяновское (Гороховецкий муниципальный район)	41 237,11
20	округ Муром	58 035,00
21	Першинское (Киржачский муниципальный район)	68 251,00
22	поселок Великодворский (Гусь-Хрустальный муниципальный район)	36 000,00
23	поселок Красная Горбатка (Селивановский муниципальный район)	40 000,00
24	поселок Уршельский (Гусь-Хрустальный муниципальный район)	28 000,00
25	Раздольевское (Кольчугинский муниципальный район)	30 000,00
26	Сергеихинское (Камешковский муниципальный район)	50 000,00
27	Степанцевское (Вязниковский муниципальный район)	68 251,00

