



АДМИНИСТРАЦИЯ ВЛАДИМИРСКОЙ ОБЛАСТИ
ГОСУДАРСТВЕННАЯ ИНСПЕКЦИЯ
ПО ОХРАНЕ ОБЪЕКТОВ КУЛЬТУРНОГО НАСЛЕДИЯ
ПО С Т А Н О В Л Е Н И Е

14.09.2014

№ 129

Об утверждении границ и режима использования территории объекта культурного наследия регионального значения «Здание Совета рабочих и солдатских депутатов в 1917 г.» (г. Александров, ул. Красной молодежи, д. 7)

В соответствии с Федеральным законом от 25.06.2002 № 73-ФЗ «Об объектах культурного наследия (памятниках истории и культуры) народов Российской Федерации», постановлением Губернатора области от 17.10.2007 № 774 «Об утверждении Положения о Государственной инспекции по охране объектов культурного наследия администрации Владимирской области» постановляю:

1. Утвердить:

1.1. Границы территории объекта культурного наследия регионального значения «Здание Совета рабочих и солдатских депутатов в 1917 г.» (г. Александров, ул. Красной молодежи, д. 7) (далее – Памятник) согласно приложению № 1.

1.2. Режимы использования территории Памятника согласно приложению № 2.

2. Контроль за исполнением данного постановления возложить на начальника отдела государственного надзора и государственной охраны объектов культурного наследия.

3. Настоящее постановление вступает в силу со дня его официального опубликования.

Начальник Государственной инспекции



И. Гранкин

от 14.09.2017 № 129

Описание границ территории объекта культурного наследия
регионального значения «Здание Совета рабочих и солдатских депутатов в 1917
г.» (г. Александров, ул. Красной молодежи, д. 7)

Границы территории объекта культурного наследия регионального значения «Здание Совета рабочих и солдатских депутатов в 1917 г.» (г. Александров, ул. Красной молодежи, д. 7) (далее – Памятник) проходят следующим образом:

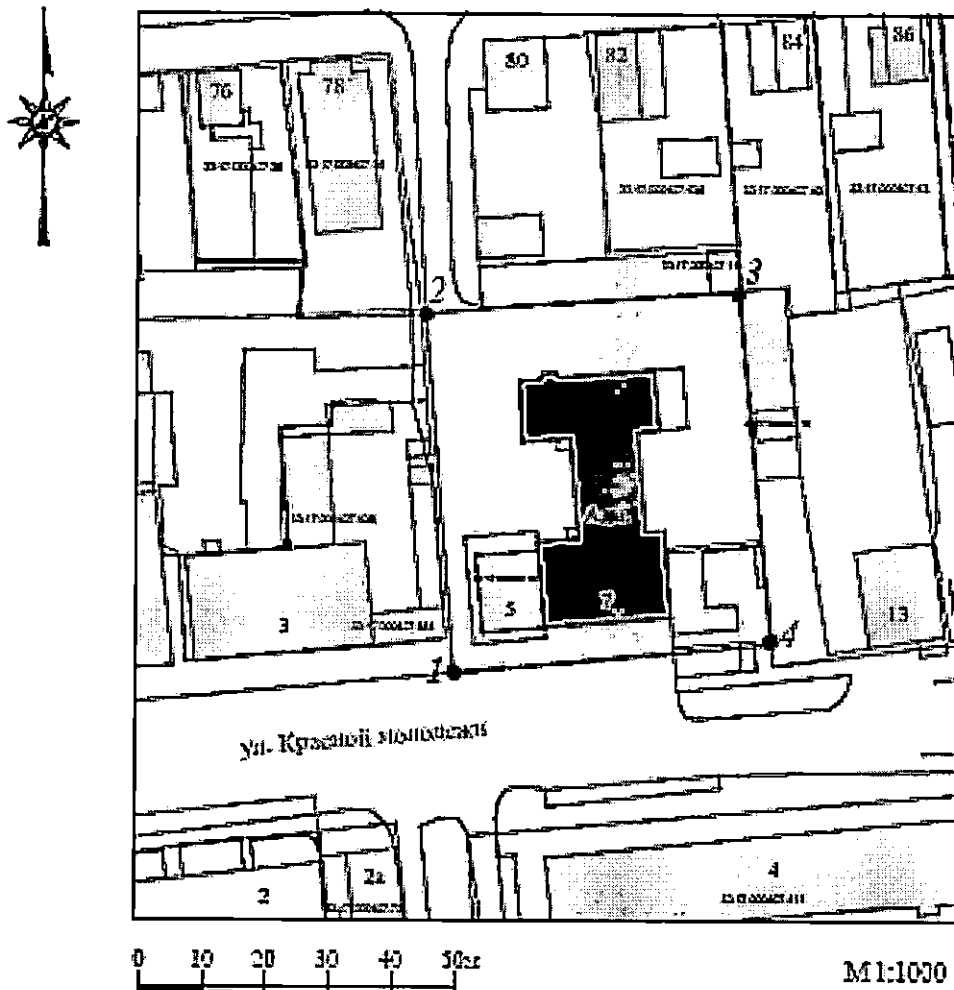
- от точки 1 до точки 2 граница проходит параллельно западному фасаду южного корпуса дома № 7 по ул. Красной молодежи на расстоянии 14,0 метров от него;

- от точки 2 до точки 3 граница проходит параллельно северному фасаду северного корпуса дома № 7 по ул. Красной молодежи на расстоянии 11,0 метров от него, по южному фасаду гаражей;





- от точки 3 до точки 4 граница проходит параллельно восточному фасаду южного корпуса дома № 7 по ул. Красной молодежи на расстоянии 14,0 метров от него, по западному фасаду гаражей;

- от точки 4 до точки 1 граница проходит параллельно южному фасаду южного корпуса дома № 7 по ул. Красной молодежи на расстоянии 5,5 метров от него.

Карта (схема) границ территории объекта культурного наследия регионального значения «Здание Совета рабочих и солдатских депутатов в 1917 г.»
(г. Александров, ул. Красной молодежи, д. 7)



Условные обозначения:

-  - объект культурного наследия "Здание совета рабочих и солдатских депутатов в 1917 г."
-  - граница территории объекта культурного наследия
-  - территория объекта культурного наследия
-  - характерная точка границы территории объекта культурного наследия

Координаты характерных (поворотных) точек границы территории
объекта культурного наследия «Здание Совета рабочих и солдатских депутатов
в 1917 г.» (г. Александров, ул. Красной молодежи, д. 7).
(система координат местная МСК-33)

Обозначение характерных точек	Координаты	
	X	Y
1	220570.29	117460.95
2	220627.43	117456.65
3	220630.51	117506.35
4	220574.97	117510.61



Режимы

использования территории объектов культурного наследия
регионального значения «Здание Совета рабочих и солдатских депутатов
в 1917 г.» (г. Александров, ул. Красной молодежи, д. 7)

1. Территория объектов культурного наследия относится к землям историко-культурного назначения.
2. На территории объектов культурного наследия разрешается:
 - Проведение работ по сохранению объекта культурного наследия и его отдельных элементов, направленных на консервацию, реставрацию, ремонт, приспособление памятника истории и культуры для современного использования, раскрытие и сохранение подлинных частей, элементов, деталей здания, планировки.
 - Приспособление объекта культурного наследия для современного использования без изменения особенностей, подлежащих обязательному сохранению и составляющих предмет охраны.
 - Осуществление работ по изучению объекта культурного наследия, инженерных, физико-химических исследований, производство зондажей.
 - Проведение археологических исследований при наличии открытого листа с последующей рекультивацией нарушенных земель.
 - Применение традиционных материалов при реставрации памятника истории и культуры: использование глиняного кирпича, древесины, гладкой кровельной стали.
 - Применение специальных мер, направленных на сохранение и восстановление (регенерацию) историко-градостроительной среды объекта культурного наследия.
 - Реконструкция наружных инженерных сетей, необходимых для сохранения и функционирования объекта культурного наследия с последующей рекультивацией нарушенных земель.
 - Благоустройство территории памятника истории и культуры, сохранение и восстановление планировочных характеристик его историко-природной среды, реконструкция, дорожек, проездов, площадок.
 - Восстановление традиционных элементов благоустройства и малых архитектурных форм: ворот, калиток, козырьков, навесов, оград, решеток – по аналогам, характерным для исторической среды г. Александрова.
 - Установка на фасаде объекта культурного наследия информационной надписи с площадью информационного поля не более 0,3 кв.м.
 - Обеспечение мер пожарной и экологической безопасности объекта культурного наследия.

- Сохранение исторически сложившегося ландшафта.
- 3. На территории объектов культурного наследия запрещается:
 - Снос объекта культурного наследия, изменение его объемно пространственных характеристик.
 - Строительство зданий и сооружений.
 - Строительство надземных линий электропередач, газопроводов и других инженерных коммуникаций, прокладка новых дорог.
 - Установка на уличном фасаде, крыше памятника истории и культуры любых технических объектов и элементов, в том числе кондиционеров, крупногабаритных антенн, технических элементов инженерных систем, рекламных конструкций, вывесок, телеантенн.
 - Размещение временных построек, киосков, автостоянок транспортных средств, складов, площадок для складирования любых веществ, материалов и оборудования.
 - Размещение рекламных и рекламно-информационных конструкций всех видов.
 - Использование строительных технологий, создающих динамические нагрузки и негативное воздействие на объект культурного наследия.
 - Изменение исторической планировочной структуры, отметок природного рельефа.

