



АДМИНИСТРАЦИЯ ВЛАДИМИРСКОЙ ОБЛАСТИ

ДЕПАРТАМЕНТ
ЛЕСНОГО ХОЗЯЙСТВА

ПОСТАНОВЛЕНИЕ

26.01.2018

№ 1

*Об утверждении документации
по проектированию изменения границ
лесопарковых зон защитных
лесов земель лесного фонда*

В соответствии с Лесным кодексом Российской Федерации, постановлением Правительства Российской Федерации от 14.12.2009 № 1007 «Об утверждении Положения об определении функциональных зон в лесопарковых зонах, площади и границ лесопарковых зон, зеленых зон», постановлением Губернатора области от 20.12.2006 № 898 «Об утверждении Положения о департаменте лесного хозяйства администрации Владимирской области» **п о с т а н о в л я ю:**

1. Утвердить проектную документацию по проектированию изменения границ лесопарковых зон защитных лесов земель лесного фонда Владимирского лесничества с целью предоставления лесных участков в пользование, а также перевода лесных участков из состава земель лесного фонда в земли промышленности и иного специального назначения по следующим объектам: «Строительство и реконструкция автомобильной дороги М-7 «Волга» от Москвы через Владимир, Нижний Новгород, Казань до Уфы. Реконструкция автомобильной дороги М-7 «Волга» Москва – Владимир – Нижний Новгород – Казань – Уфа на участке км 169+404 – км 184+719 (южный обход г. Владимира), Владимирская область и «Разработка проектной документации на строительство и реконструкцию автомобильной дороги М-7 «Волга» от Москвы через Владимир, Нижний Новгород, Казань до Уфы. Строительство транспортной развязки на км 179 автомобильной дороги М-7 «Волга» Москва – Владимир – Нижний Новгород – Казань – Уфа, Владимирская область», согласно приложению.

2. Исключить из границ лесопарковых зон защитных лесов и включить в границы защитных лесов, выполняющие функции защиты природных и иных объектов – защитные полосы лесов, расположенные вдоль железнодорожных путей общего пользования, федеральных автомобильных дорог общего пользования, автомобильных дорог общего пользования, находящихся в собственности субъектов Российской Федерации, лесной участок Владимирского лесничества: Владимирское участковое лесничество, лесной квартал № 12, части лесотаксационных выделов 18, 19, лесной квартал № 26, части лесотаксационных выделов 1, 3, 5, 6, лесной квартал № 27, части лесотаксационных выделов 2, 3, 4, 8, лесной квартал № 28, часть лесотаксационного выдела 2, лесной квартал № 30, части лесотаксационных выделов 5, 9, 12, 16, 17, 20, 21, 23, лесной квартал № 31, части лесотаксационных выделов 15, 18, 20, 21, 23, 24, 25, лесной квартал № 32,

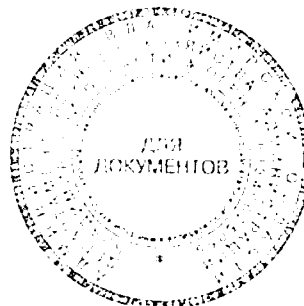
части лесотаксационных выделов 2, 11, 14, 16, 19, 21, лесной квартал № 33, части лесотаксационных выделов 4, 7, 8, 9, 10, 13, 14, лесной квартал № 34, части лесотаксационных выделов 11, 12, 14, 18, 20, 21, 22, 25, 26, 27, 29, 31, 35, площадью 3,8308 га.

3. Включить в границы лесопарковых зон защитных лесов и исключить из границ защитных лесов, выполняющие функции защиты природных и иных объектов – защитные полосы лесов, расположенные вдоль железнодорожных путей общего пользования, федеральных автомобильных дорог общего пользования, автомобильных дорог общего пользования, находящихся в собственности субъектов Российской Федерации, лесной участок Владимирского лесничества: Улыбышевское участковое лесничество, урочище Головино, лесной квартал № 31, лесотаксационный выдел 2 площадью 4,0 га.

4. Контроль за исполнением настоящего постановления оставляю за собой.

5. Настоящее постановление вступает в силу со дня официального опубликования.

Заместитель директора департамента



С.В.Артемова



ПРОЕКТНАЯ ДОКУМЕНТАЦИЯ

по проектированию изменения границ лесопарковых зон
защитных лесов земель лесного фонда
Владимирского лесничества Владимирской области



г.Владимир, 2017г.



ОБЩЕСТВО С ОГРАНИЧЕННОЙ ОТВЕТСТВЕННОСТЬЮ
«ДиМакс – проект»

ПРОЕКТНАЯ ДОКУМЕНТАЦИЯ

по проектированию изменения границ лесопарковых зон защитных
лесов земель лесного фонда Владимирского лесничества
Владимирской области

Исполнитель:

ООО «ДиМакс – проект»

Генеральный директор
М.Н. Чичилов

Г. ВЛАДИМИР
2017 г.

Содержание

	стр.
Введение	5
1. Сведения о разработчике проектной документации	7
2. Обоснование изменения границ лесопарковых зон, местоположение и площадь участков, исключаемых из границ данных зон	7
3. Проектирование лесопарковых зон защитных лесов, характеристика лесного участка, проектируемого для включения в границы данных зон	12
4. Сведения из государственного лесного реестра о правах пользования лесными участками, включаемыми в границы лесопарковых зон	15
5. Сведения о границах населенных пунктов и муниципальных образований, на территории которых проектируется лесопарковая зона	16
6. Функциональное зонирование лесопарковых зон	17
Заключение	18

ПРИЛОЖЕНИЯ:

Приложение 1.	Постановление департамента лесного хозяйства администрации Владимирской области от 12.09.2017 г. № 6 «О подготовке документации по проектированию изменения границ лесопарковых зон защитных лесов земель лесного фонда»;
Приложение 2.	Выписки из государственного лесного реестра на лесные участки: <ul style="list-style-type: none">- проектируемые для исключения из границ лесопарковых зон;- проектируемые для включения в границы лесопарковых зон;
Приложение 3.	Карта-схема лесопарковой зоны и зеленой зоны, содержащие описание местоположения границ земельных участков (их частей), расположенных в границах соответствующей зоны;
Приложение 4.	Согласование администрации Головинского сельского поселения Судогодского района Владимирской области от 07.12.2017 г. № 01-12-1428;
Приложение 6.	Чертеж межевания территории, М 1:1000;
Приложение 7.	Распоряжением Федерального дорожного агентства от 08.06.2016 г. № 1017-р «Об утверждении документации по планировке территории объекта «Строительство и реконструкция автомобильной дороги М-7 «Волга» от Москвы через Владимир, Нижний Новгород, Казань до Уфы. Реконструкция автомобильной дороги М-7 «Волга» Москва – Владимир – Нижний Новгород – Казань – Уфа на участке км 169+404 – км 184+719 (южный обход г. Владимира), Владимирская область»;
Приложение 8.	Письмом департамента лесного хозяйства администрации Владимирской области от 02.02.2016 г. № ДЛХ-311-04-16 (согласование документации по планировке территории);
Приложение 9.	Распоряжение Федерального дорожного агентства от 21.10.2015 г. № 1989-р «Об утверждении документации по планировке территории объекта «Строительство и реконструкцию автомобильной дороги М-7 «Волга» от Москвы через Владимир, Нижний Новгород, Казань до Уфы. Строительство транспортной развязки на км 179 автомобильной дороги М-7 «Волга» Москва – Владимир – Нижний Новгород – Казань – Уфа, Владимирская область»;

- Приложение 10. Письмом департамента лесного хозяйства администрации Владимирской области от 28.07.2015 г. № ДЛХ-4112-04/10 (согласование документации по планировке территории);
- Приложение 11. Федеральная адресная инвестиционная программа «Строительство и реконструкция автомобильной дороги М-7 «Волга» через Владимир, Нижний Новгород, Казань до Уфы. Строительство транспортной развязки на км 179 автомобильной дороги М-7 «Волга» Москва-Владимир-Нижний Новгород-Казань-Уфа, Владимирская область»;
- Приложение 12. Федеральная адресная инвестиционная программа «Строительство и реконструкция автомобильной дороги М-7 «Волга» от Москвы через Владимир, Нижний Новгород, Казань до Уфы. Реконструкция автомобильной дороги М-7 «Волга» Москва – Владимир – Нижний Новгород – Казань – Уфа на участке км 169+404 – км 184+719 (южный обход г. Владимира), Владимирская область»;
- Приложение 13. Государственный контракт от 07.11.2017 г. № 26;
- Приложение 14. Письмо Федерального агентства лесного хозяйства от 26.12.2017 г. № АВ-03-47/1930 «О согласовании проектной документации».

ПРИЛОЖЕНИЯ НА CD-ДИСКЕ:

- Приложение 14. Проект планировки территории по объекту: «Строительство и реконструкция автомобильной дороги М-7 «Волга» через Владимир, Нижний Новгород, Казань до Уфы. Строительство транспортной развязки на км 179 автомобильной дороги М-7 «Волга» Москва-Владимир-Нижний Новгород-Казань-Уфа, Владимирская область»;
- Приложение 15. Проект межевания территории по объекту: «Строительство и реконструкция автомобильной дороги М-7 «Волга» через Владимир, Нижний Новгород, Казань до Уфы. Строительство транспортной развязки на км 179 автомобильной дороги М-7 «Волга» Москва-Владимир-Нижний Новгород-Казань-Уфа, Владимирская область»;
- Приложение 16. Проект планировки территории по объекту: «Строительство и реконструкция автомобильной дороги М-7 «Волга» от Москвы через Владимир, Нижний Новгород, Казань до Уфы. Реконструкция автомобильной дороги М-7 «Волга» Москва – Владимир – Нижний Новгород – Казань – Уфа на участке км 169+404 – км 184+719 (южный обход г. Владимира), Владимирская область»;
- Приложение 17. Проект межевания территории по объекту: «Строительство и реконструкция автомобильной дороги М-7 «Волга» от Москвы через Владимир, Нижний Новгород, Казань до Уфы. Реконструкция автомобильной дороги М-7 «Волга» Москва – Владимир – Нижний Новгород – Казань – Уфа на участке км 169+404 – км 184+719 (южный обход г. Владимира), Владимирская область».

Введение

Подготовка проектной документации по проектированию изменения границ лесопарковых зон защитных лесов земель лесного фонда Владимирского лесничества Владимирской области осуществлена на основании постановления департамента лесного хозяйства администрации Владимирской области от 12.09.2017 г. № 6 «О подготовке документации по проектированию изменения границ лесопарковых зон защитных лесов земель лесного фонда».

Проектируемое изменение границ лесопарковых зон Владимирского лесничества, обусловлено необходимостью перевода лесных участков из состава земель лесного фонда в земли промышленности и иного специального назначения, а также предоставления лесных участков в пользование по следующим объектам: «Строительство и реконструкция автомобильной дороги М-7 «Волга» от Москвы через Владимир, Нижний Новгород, Казань до Уфы. Реконструкция автомобильной дороги М-7 «Волга» Москва – Владимир – Нижний Новгород – Казань – Уфа на участке км 169+404 – км 184+719 (южный обход г. Владимира), Владимирская область и «Разработка проектной документации на строительство и реконструкцию автомобильной дороги М-7 «Волга» от Москвы через Владимир, Нижний Новгород, Казань до Уфы. Строительство транспортной развязки на км 179 автомобильной дороги М-7 «Волга» Москва – Владимир – Нижний Новгород – Казань – Уфа, Владимирская область».

Для указанных целей испрашиваются лесные участки из состава земель лесного фонда, расположенные: Владимирская область, Владимирское лесничество Владимирское участковое лесничество лесной квартал № 12 (части лесотаксационных выделов 18, 19), лесной квартал № 26 (части лесотаксационных выделов 5, 6, 1, 3), лесной квартал № 27 (части лесотаксационных выделов 2, 3, 4, 8), лесной квартал № 28 (часть лесотаксационного выдела 2), лесной квартал № 30 (части лесотаксационных выделов 17, 16, 20, 21, 23, 5, 9, 12), лесной квартал № 31 (части лесотаксационных выделов 18, 20, 21, 23, 24, 25, 15), лесной квартал № 32 (части лесотаксационных выделов 19, 21, 2, 11, 16, 14), лесной квартал № 33 (части лесотаксационных выделов 4, 7, 8, 9, 10, 13, 14), лесной квартал № 34 (части лесотаксационных выделов 20, 21, 22, 29, 31, 11, 12, 18, 25, 26, 35, 27, 14) общей площадью 3,8308 га.

По данным государственного лесного реестра, перечисленные лесные участки относятся к защитным лесам, выполняющим функции защиты природных и иных объектов, из них – лесопарковые зоны в которых в соответствии с пунктом 5 части 3 статьи 105 Лесного кодекса Российской Федерации от 04.12.2006 г. № 200-ФЗ (далее - Лесной кодекс РФ) запрещается размещение объектов капитального строительства.

В связи с тем, что отнесение данных участков земель лесного фонда к другой категории защитных лесов или иному целевому назначению лесов приведет к изме-

нению границ и уменьшению площади лесопарковых зон, что не допускается пунктом 6 статьи 105 Лесного кодекса РФ, в проектной документации подготовлены предложения по изменению границ данной зон в лесном фонде Владимирского лесничества, учитывающие компенсацию исключаемых из этих зон площадей.

Настоящая проектная документация подготовлена в целях реализации полномочий органов государственной власти Владимирской области в области лесных отношений, определенных ст. 82 Лесного кодекса Российской Федерации и постановлением Правительства Российской Федерации от 14.12.2009 г. № 1007 «Об утверждении Положения об определении функциональных зон в лесопарковых зонах, площади и границ лесопарковых зон, зеленых зон», а также в целях внесения изменений в сведения государственного лесного реестра уполномоченным органом государственной власти.

1. Сведения о разработчике проектной документации

Разработчиком проектной документации является общество с ограниченной ответственностью «ДиМакс - проект» в соответствии с государственным контрактом от 07.11.2017 г. № 26, заключенного с департаментом лесного хозяйства администрации Владимирской области.

Юридический адрес: 600017 г. Владимир, ул. Луначарского, д.26

Почтовый адрес: 600017 г. Владимир, ул. Луначарского, д.26

Тел.: 8 (4922) 46-24-33; 8(920)628-51-57; 8(920)924-53-21

E-mail: DiMaxx-proect@mail.ru

ИНН: 3328488730

Генеральный директор – Чичилов Максим Николаевич

2. Обоснование изменения границ лесопарковых зон, местоположение и площадь участков, исключаемых из границ данных зон

С целью перевода лесных участков из состава земель лесного фонда в земли промышленности и иного специального назначения, а также предоставления лесных участков в пользование по следующим объектам: «Строительство и реконструкция автомобильной дороги М-7 «Волга» от Москвы через Владимир, Нижний Новгород, Казань до Уфы. Реконструкция автомобильной дороги М-7 «Волга» Москва – Владимир – Нижний Новгород – Казань – Уфа на участке км 169+404 – км 184+719 (южный обход г. Владимира), Владимирская область и «Разработка проектной документации на строительство и реконструкцию автомобильной дороги М-7 «Волга» от Москвы через Владимир, Нижний Новгород, Казань до Уфы. Строительство транспортной развязки на км 179 автомобильной дороги М-7 «Волга» Москва – Владимир – Нижний Новгород – Казань – Уфа, Владимирская область» испрашиваются лесные участки, расположенные на территории Владимирского участкового лесничества Владимирского лесничества, общей площадью 4,9422 га, в том числе площадь лесопарковых зон – 3,8308 га.

Мероприятия по строительству и реконструкции автомобильной дороги М-7 «Волга» от Москвы через Владимир, Нижний Новгород, Казань до Уфы. Реконструкция автомобильной дороги М-7 «Волга» Москва – Владимир – Нижний Новгород – Казань – Уфа на участке км 169+404 – км 184+719 (южный обход г. Владимира), Владимирская область, а также мероприятия по строительству и реконструкции автомобильной дороги М-7 «Волга» от Москвы через Владимир, Нижний Новгород, Казань до Уфы. Строительство транспортной развязки на км 179 автомобильной дороги М-7 «Волга» Москва – Владимир – Нижний Новгород – Казань – Уфа, Владимирская область запланированы подпрограммой «Автомобильные дороги», утвер-

жденной постановлением Правительства РФ от 05.12.2001 г. № 848 «О Федеральной целевой программе «Развитие транспортной системы России (2010 - 2021 годы)».

Местоположение и площадь лесных участков, испрашиваемых с целью перевода из состава земель лесного фонда в земли промышленности и иного специального назначения, а также предоставления лесных участков в пользование, установлены документацией по планировке территории, утвержденной распоряжением Федерального дорожного агентства от 08.06.2016 г. № 1017-р «Об утверждении документации по планировке территории объекта ««Строительство и реконструкция автомобильной дороги М-7 «Волга» от Москвы через Владимир, Нижний Новгород, Казань до Уфы. Реконструкция автомобильной дороги М-7 «Волга» Москва – Владимир – Нижний Новгород – Казань – Уфа на участке км 169+404 – км 184+719 (южный обход г. Владимира), Владимирская область», согласованной письмом департамента лесного хозяйства администрации Владимирской области от 02.02.2016 г. № ДЛХ-311-04-16, распоряжение Федерального дорожного агентства от 21.10.2015 г. № 1989-р «Об утверждении документации по планировке территории объекта «Строительство и реконструкцию автомобильной дороги М-7 «Волга» от Москвы через Владимир, Нижний Новгород, Казань до Уфы. Строительство транспортной развязки на км 179 автомобильной дороги М-7 «Волга» Москва – Владимир – Нижний Новгород – Казань – Уфа, Владимирская область», согласованной письмом департамента лесного хозяйства администрации Владимирской области от 28.07.2015 г. № ДЛХ-4112-04/10.

В соответствии с выпиской из государственного лесного реестра, предоставленной ГКУ ВО «Владимирское лесничество» департамента лесного хозяйства администрации Владимирской области и лесохозяйственным регламентом Владимирского лесничества, части испрашиваемых лесных участков отнесены к защитным лесам, выполняющим функции защиты природных и иных объектов, из них – лесопарковые зоны.

Ввиду того, что в соответствии с пунктом 5 части 3 статьи 105 Лесного кодекса Российской Федерации в лесопарковых зонах запрещается размещение объектов капитального строительства, осуществлено проектирование защитных лесов с учетом перспектив их освоения, а также в целях использования лесов для строительства, реконструкции и эксплуатации линейных объектов.

Согласно статьям 12, 102 Лесного кодекса Российской Федерации защитные леса, в состав которых входят зеленые и лесопарковые зоны, подлежат сохранению как леса, выполняющие специфически полезные (в том числе рекреационные) функции.

В соответствии с Лесоустроительной инструкцией, утвержденной приказом Рослесхоза от 12.12.2011 г. № 516, защитные леса выделяются на землях лесного фонда и землях иных категорий в целях сохранения средообразующих, водоохран-

ных, защитных, санитарно-гигиенических, оздоровительных и других полезных функций лесов с одновременным использованием, совместимым с целевым назначением защитных лесов и выполняемыми ими полезными функциями.

Испрашиваемые лесные участки располагаются в непосредственной близости от федеральной автомобильной дороги М-7 «Волга», что позволяет сделать вывод о целесообразности их включения в защитные леса, выполняющие функции защиты природных и иных объектов – защитные полосы лесов, расположенные вдоль железнодорожных путей общего пользования, федеральных автомобильных дорог общего пользования, автомобильных дорог общего пользования, находящихся в собственности субъектов Российской Федерации.

Перечень лесных кварталов и частей лесотаксационных выделов, проектируемых к исключению из границ лесопарковых зон Владимирского лесничества приведен в таблице 2.1.

Таблица 2.1

Перечень лесных кварталов и частей лесотаксационных выделов, исключаемых из границ лесопарковых зон Владимирского лесничества

Наименование участкового лесничества (урочища)	Учетные номера государственного лесного реестра	Номер квартала	Номер выдела	Площадь, га	Номер земельного участка по межевому плану территории	Номер земельного участка по межевому плану территории, формируемого на период строительства
1	2	3	4	5	6	7
Владимирское	33-33-01/038/2008-731	12	ч. 18	0,0489	ЗУ № 37	-
			ч. 19	0,0495	ЗУ № 37	-
	33-33-01/021/2008-449	26	ч. 1	0,0163	ЗУ № 32	-
			ч. 3	0,0774	ЗУ № 38	-
			ч. 5	0,0115	ЗУ № 34, 35	-
	33-33-01/023/2008-532	27	ч. 6	0,1631	ЗУ № 36	-
			ч. 2	0,0232	ЗУ № 39, 40, 41	ЗУ № 28
			ч. 3	0,0114	ЗУ № 42	-
	33-33-01/023/2008-532	28	ч. 4	0,0335	ЗУ № 42	-
			ч. 8	0,0434	ЗУ № 44, 45	-
			ч. 2	0,0207	ЗУ № 54	-
	33-33-01/023/2008-532	30	ч. 5	0,0227	ЗУ № 59	-
			ч. 9	0,0284	ЗУ № 66	-
			ч. 12	0,0292	ЗУ № 23	-
			ч. 16	0,0489	ЗУ № 64	-
			ч. 17	0,0840	ЗУ № 63	ЗУ № 12
			ч. 20	0,0952	ЗУ № 65	-
	33-33-01/023/2008-532	31	ч. 21	0,3633	ЗУ № 67	ЗУ № 13, 14
ч. 23			0,1062	ЗУ № 67	ЗУ № 13	
33-33-01/023/2008-532	31	ч. 15	0,0158	ЗУ № 71	-	
		ч. 18	0,0602	ЗУ № 68	-	

Наименование участкового лесничества (урочища)	Учетные номера гос- ударствен- ного лесно- го реестра	Номер квартала	Номер выдела	Пло- щадь, га	Номер земель- ного участка по межевому плану терри- тории	Номер земельного участка по межево- му плану террито- рии, формируемого на период строи- тельства
1	2	3	4	5	6	7
Владимирское	33-33- 01/023/2008-532	31	ч. 20	0,0124	ЗУ № 68	-
			ч. 21	0,0710	ЗУ № 69	-
			ч. 23	0,1152	ЗУ № 70	ЗУ № 15
			ч. 24	0,0238	ЗУ № 70	-
			ч. 25	0,0222	ЗУ № 72	-
	33-33- 01/023/2008-532	32	ч. 2	0,0550	ЗУ № 62, 74	-
			ч. 11	0,0062	ЗУ № 62	-
			ч. 14	0,0448	ЗУ № 77	-
			ч. 16	0,0481	ЗУ № 74	-
			ч. 19	0,0330	ЗУ № 73	-
	33-33- 01/023/2008-532	33	ч. 4	0,0750	ЗУ № 77	-
			ч. 7	0,0842	ЗУ № 77	-
			ч. 8	0,1998	ЗУ № 77	ЗУ № 16
	33-33- 01/023/2008-532	33	ч. 9	0,0334	ЗУ № 77	-
			ч. 10	0,0225	ЗУ № 77	-
			ч. 13	0,0434	ЗУ № 77	-
			ч. 14	0,0123	ЗУ № 78	-
	33-33- 01/038/2008-731	34	ч. 11	0,0757	ЗУ № 83	-
			ч. 12	0,2008	ЗУ № 85	-
			ч. 14	0,0144	-	ЗУ № 17
			ч. 18	0,1605	ЗУ № 85	ЗУ № 17
			ч. 20	0,0134	ЗУ № 80	-
			ч. 21	0,0004	ЗУ № 81	-
			ч. 22	0,0884	ЗУ № 81	ЗУ № 29
			ч. 25	0,2510	ЗУ № 85	ЗУ № 17
			ч. 26	0,3310	ЗУ № 85	-
			ч. 27	0,4015	ЗУ № 92	-
			ч. 29	0,0117	ЗУ № 82	-
ч. 31	0,0011	ЗУ № 82	-			
ч. 35	0,0073	ЗУ № 90	-			
Всего:				3,8308	-	-

Лесные участки расположены в границах Собинского и Суздальского муниципальных районов Владимирской области. Лесистость Собинского муниципального района составляет 44,3 %, Суздальского муниципального района – 27,0 %.

В соответствии с материалами лесоустройства 2004 г. по Владимирскому участковому лесничеству, испрашиваемый лесной участок имеет количественную и качественную характеристику, указанную в таблице 2.2.

Таблица 2.2

Количественная и качественная характеристика лесов, произрастающих
на исключаемых из границ лесопарковых зон лесных участках

Кадастровый номер (номер учетной записи в ГЛР)	Номер квартала	Номер выдела	Площадь, га	Состав насаждений	Возраст, лет	Класс бонитета	Полнота	Общий запас, м ³
1	2	3	4	5	6	7	8	9
Владимирское лесничество								
Владимирское участковое лесничество								
33-33-01/038/2008-731	12	ч.18	0,0489	Плантация для заготовки новогодних елок				
		ч.19	0,0495	9Дн1Ос	60	3	0,5	6
33-33-01/021/2008-449	26	ч.1	0,0163	8Б2Ос	65	1	0,7	4
		ч.3	0,0774	5С2Е2Б1Ос	70	1	0,7	24
		ч.5	0,0115	7Б1Ос1Лп1Е+С	60	2	0,7	2
		ч.6	0,1631	8Е2С+Б+Ос	110	2	0,6	54
33-33-01/023/2008-532	27	ч.2	0,0232	4Б1Ос2Е1С	50	1	0,7	4
		ч.3	0,0114	5Ос3Б1Е1Лп	65	1	0,7	3
		ч.4	0,0335	5Б5Ос	75	1	0,6	8
		ч.8	0,0434	5Б5Ос	75	1	0,7	10
33-33-01/023/2008-532	28	ч.2	0,0207	8Б2Ос+С	75	1	0,7	5
33-33-01/023/2008-532	30	ч.5	0,0227	6Б2Ос2С	70	1	0,7	5
		ч.9	0,0284	4Б2Ос1Лп3С	85	1	0,6	6
		ч.12	0,0292	2Б2Ос2Лп1С	65	1	0,7	6
		ч.16	0,0489	10Б	15	3	0,6	1
		ч.17	0,084	9Б1Ос	65	1	0,7	19
		ч.20	0,0952	4С1Е4Б1Ос	90	1	0,6	30
		ч.21	0,3633	Сенокос				
ч.23	0,1062	2Б2Ос2С	60	1	0,7	7		
33-33-01/023/2008-532	31	ч.15	0,0158	Болото				
		ч.18	0,0602	6Б2Ос2Дн	65	1	0,7	13
		ч.20	0,0124	5Б3Ос1Дн1Лп	55	1	0,7	2
		ч.21	0,071	10Б	10	3	0,7	1
		ч.23	0,1152	Болото				
		ч.24	0,0238	10Б	20	3	0,7	1
		ч.25	0,0222	8Б2С	60	2	0,7	4
33-33-01/023/2008-532	32	ч.2	0,0550	7С3Б	75	1	0,7	18
		ч.11	0,0062	10С	90	4	0,7	1
		ч.14	0,0448	8Б1Ос1С	60	1	0,9	9
		ч.16	0,0481	9Б1С	55	2	0,7	7
		ч.19	0,0330	7Б2Ос1С	65	2	0,7	7
		ч.21	0,0185	10Б	60	4	0,7	2
33-33-01/023/2008-532	33	ч.4	0,0750	10Б	45	3	0,7	9,0
		ч.7	0,0842	7Б2Ос1С	50	1	0,9	15
		ч.8	0,1998	10Б	25	3	0,8	4
		ч.9	0,0334	10Б	35	2	0,7	4

Кадастровый номер (номер учетной записи в ГЛР)	Номер квартала	Номер выдела	Площадь, га	Состав насаждений	Возраст, лет	Класс бонитета	Полнота	Общий запас, м ³	
1	2	3	4	5	6	7	8	9	
33-33-01/023/2008-532	33	ч.10	0,0225	8Б2С	60	2	0,7	4	
		ч.13	0,0434	7С2Б1Ос	24	1	0,7	13	
		ч.14	0,0123	6Б2Ос1С1Е	65	1	0,7	3	
33-33-01/038/2008-731	34	ч.11	0,0757	3С2Е2Дн2Б1Ос	90	1	0,6	1	
		ч.12	0,2008	5С3Дн1Б1Ос	90	2	0,6	56	
		ч.14	0,0144	6Б2Ос2Д	50	2	0,7	2	
		ч.18	0,1605	Линия электропередачи, ширина 60 м					
		ч.20	0,0134	8Б2Ос+Е	55	1	0,7	3	
		ч.21	0,0004	3Е2С3Б2Дн	70	1	0,7	1	
		ч.22	0,0884	10Б	40	1	0,8	15	
		ч.25	0,251	5Б3Дн2Ос	55	2	0,6	40	
		ч.26	0,3310	Поляна для отдыха					
		ч.27	0,4015	4Дн3Б3Ос+С	65	3	0,6	68	
		ч.29	0,0117	4Олч4Б1Ос1Е	60	3	0,6	2	
		ч.31	0,0011	6Б3Ос1С+Д	70	1	0,7	1	
ч.35	0,0073	4Б4Дн2Ос	45	2	0,7	2			
Всего:			3,8308	-	-	-	-	502	

Из общей площади испрашиваемых лесных участков лесные земли составляют 74 % (2,8450 га).

3. Проектирование лесопарковых зон защитных лесов, характеристика лесного участка, проектируемого для включения в границы данных зон

В соответствии с частью 6 статьи 105 Лесного кодекса Российской Федерации изменение границ лесопарковых зон, которое может привести к уменьшению их площади, не допускается.

Положением об определении функциональных зон в лесопарковых зонах, площади и границ лесопарковых зон, зеленых зон (далее – Положение), утвержденным постановлением Правительства Российской Федерации от 14.12.2009 г. № 1007, предусматривается, что в случае изменения границ лесопарковых зон, площадь исключаемых лесных участков компенсируется включением в границы этих зон лесных участков, площадь которых не меньше площади исключаемых лесных участков и которые расположены на территории того же лесничества, либо на территории ближайших лесничеств.

С учетом требований Положения по площади лесных участков, компенсирующих изменение границ лесопарковых зон и их местоположению, а также с учетом анализа, существующего разделения лесов Владимирского лесничества по целевому назначению, категориям защитных лесов и оснований их установления, осуществлено проектирование лесного участка для его включения в границы лесопарковых зон.

В соответствии с Лесным кодексом РФ, документами лесного планирования и лесохозяйственным регламентом Владимирского лесничества, леса данного лесничества отнесены к защитным и эксплуатационным лесам.

Защитные леса, составляющие 91,3 % от общей площади земель лесного фонда Владимирского лесничества, подлежат освоению в целях сохранения средообразующих, водоохраных, защитных, санитарно-гигиенических, оздоровительных и иных функций с одновременным использованием лесов при условии, если это использование совместимо с целевым назначением защитных лесов и выполняемыми ими полезными функциями.

С учетом особенностей правового режима защитных лесов области выделены следующие категории защитных лесов:

- *леса, выполняющие функции защиты природных и иных объектов (77,2 %), из них:*

- защитные полосы лесов, расположенные вдоль железнодорожных путей общего пользования, федеральных автомобильных дорог общего пользования, автомобильных дорог общего пользования, находящихся в собственности субъектов Российской Федерации (3,2 %);

- леса, расположенные в первом и втором поясах зон санитарной охраны источников питьевого и хозяйственно-бытового водоснабжения (1,5 %)

- лесопарковые зоны (22,5 %);

- зеленые зоны (50,0 %);

- *ценные леса (14,1 %), из них:*

- запретные полосы лесов, расположенные вдоль водных объектов (13,4 %)

- нерестоохраняемые полосы лесов (0,7 %);

Эксплуатационные леса, предназначенные для освоения в целях обеспечения устойчивого, максимально эффективного получения высококачественной древесины и других лесных ресурсов, продуктов их переработки с обеспечением сохранения полезных функций лесов, составляют 8,7 % от общей площади земель лесного фонда Владимирского лесничества.

В целях реализации п. 23 Положения для выбора лесного участка, компенсирующего изменение границ лесопарковых зон, были проанализированы количественные и качественные характеристики лесных кварталов защитных лесов.

С учетом существующего разделения лесов лесничества по целевому назначению представляется возможным компенсировать площадь исключаемых из лесопарковых зон лесных участков включением в границы этих зон лесного участка из состава защитных лесов, ценные леса – запретные полосы лесов, расположенные вдоль водных объектов.

В результате проведенного сопоставительного анализа, в качестве оптимального варианта выбран лесной участок в Улыбышевского участкового лесничества, урочище Головино, лесной квартал № 31, лесотаксационный выдел 2, площадь 4,0 га.

В соответствии со сведениями из государственного лесного реестра, лесной участок расположен в границах Судогодского административного района Владимирской области, лесистость которого составляет 60,0 %, особо охраняемыми природными территориями не является, обременения отсутствуют. Перечень лесных кварталов и лесотаксационных выделов, проектируемых к включению в границы лесопарковых зон, приведен в таблице 3.1.

Таблица 3.1

Перечень лесных кварталов и лесотаксационных выделов, проектируемых к включению в границы лесопарковых зон Владимирского лесничества

Наименование участкового лесничества	Учетные номера государственного кадастра или государственного лесного реестра	Номер квартала	Номер выдела	Площадь выдела га
1	2	3	4	5
Улыбышевское, урочище Головино	33-33-16/017/2008-708	31	2	4,0
Всего:				4,0

По сведениям из государственного лесного реестра и лесохозяйственного регламента Владимирского лесничества лесной участок отнесен к защитным лесам, ценные леса – запретные полосы лесов, расположенные вдоль водных объектов.

Выбранный лесной участок расположен вблизи п. Головино, и примыкает к существующим границам лесопарковых зон.

Близость расположения населенных пунктов, дорог общего пользования в сочетании с развитой лесной тропиной сетью делает доступным лесной участок для использования в рекреационных целях – основной функции лесопарковых зон.

Количественная и качественная характеристика лесных участков, проектируемых для включения в границы лесопарковых зон, приведена в таблице 3.2.

Таблица 3.2

Количественная и качественная характеристика лесного участка, включаемого в границы лесопарковых зон

Кадастровый номер (номер учетной записи в ГЛР)	Номер квартала	Номер выдела	Площадь, га	Состав насаждений	Возраст, лет	Класс бонитета	Полнота	Общий запас, м ³
1	2	3	4	5	6	7	8	9
Владимирское лесничество								
Улыбышевское участковое лесничество, урочище Головино								
33-33-16/017/2008-708	31	2	4,0	9Б1Е+С	65	2	0,7	840
Всего:			4,0	-	-	-	-	840

Из общей площади, включаемого в границы лесопарковых зон лесного участка, лесные земли составляют 100,0 % (4,0 га).

Исходя из количественных, качественных и иных характеристик следует, что включаемый в границы лесопарковых зон лесной участок обладает высокими каче-

ствами для рекреационного использования.

Лесные насаждения компенсирующего лесного участка имеют средний состав 9Б1Е+С. Средний возраст произрастающих на лесном участке насаждений – 65 лет, класс бонитета – II, полнота – 0.7.

Из анализа средних таксационных показателей следует, что проектируемые к включению в границы лесопарковых зон лесной участок соответствует функциональному назначению лесов этих зон.

На лесном участке отсутствуют объекты недвижимого имущества, размещение которых в лесопарковых зонах не допускается Лесным кодексом Российской Федерации, а также территории, предусмотренные документами территориального планирования для размещения таких объектов.

Лесной участок представлен древостоями горизонтальной сомкнутости, с равномерным размещением деревьев и красивым подлеском средней густоты, характеризуется хорошей проходимостью, передвижение удобно во всех направлениях. На участке отсутствуют источники загрязнения почв, поверхностных и грунтовых вод, сохраняются полностью условия их естественной очистки.

Близость расположения п. Головино в сочетании с развитой лесной тропиной сетью делает доступными леса, произрастающими на лесном участке, для использования в рекреационных целях – основной функции лесопарковых зон. Проектируемый лесной участок может быть использован для отдыха без проведения мероприятий по благоустройству территории или, при необходимости, с незначительным объемом их проведения.

Лесной участок, включаемые в границы лесопарковых зон, в полной мере компенсирует изменение границ лесопарковых зон защитных лесов Владимирской области, связанное с переводом лесных участков из состава земель лесного фонда в земли промышленности и иного специального назначения, а также предоставления лесных участков в пользование по следующим объектам: «Строительство и реконструкция автомобильной дороги М-7 «Волга» от Москвы через Владимир, Нижний Новгород, Казань до Уфы. Реконструкция автомобильной дороги М-7 «Волга» Москва – Владимир – Нижний Новгород – Казань – Уфа на участке км 169+404 – км 184+719 (южный обход г. Владимира), Владимирская область и «Разработка проектной документации на строительство и реконструкцию автомобильной дороги М-7 «Волга» от Москвы через Владимир, Нижний Новгород, Казань до Уфы. Строительство транспортной развязки на км 179 автомобильной дороги М-7 «Волга» Москва – Владимир – Нижний Новгород – Казань – Уфа, Владимирская область».

4. Сведения из государственного лесного реестра о правах пользования лесными участками, включаемыми в границы лесопарковых зон

В соответствии с выпиской из государственного лесного реестра от 30.11.2017 г. предоставленной ГКУ ВО «Владимирское лесничество», включаемый в границы лесопарковых зон лесной участок не обременен правами третьих лиц.

5. Сведения о границах населенных пунктов и муниципальных образований, на территории которых проектируется лесопарковая зона

Установление лесопарковых зон проектируется в границах муниципального образования Головинское сельского поселения Судогодского муниципального района Владимирской области.

В соответствии с Законом Владимирской области от 13.05.2005 № 60-ОЗ «О наделении Судогодского района и вновь образованных муниципальных образований, входящих в его состав, соответствующим статусом муниципальных образований и установлении их границ» определены следующие границы муниципального образования Головинское сельского поселения Судогодского муниципального района Владимирской области.

Муниципальное образование Головинское расположено в юго-западной части Судогодского района.

Северная сторона границы муниципального образования Головинское берет начало в т.1 на южной границе землепользования СПК «Улыбышево». От т.1 до т.6 граница совмещается с границей землепользования СПК «Улыбышево» и имеет направление: от т.1 до т.2 северо-восточное, от т.2 до т.3 восточное, от т.3 до т.4 юго-восточное, от т.4 до т.5 северо-западное, от т.5 до т.6 северное. От т.6 до т.7 в восточном направлении граница совмещается с южной границей землепользования ВНИПТИОУ.

От т.7 до т.14 граница совмещается с границами 69, 70, 71, 60, 61, 62, 63, 73, 72, 78, 84, 100, 101, 102, 88, 89, 83, 76, 77 кварталов Бараковского лесничества Владимирского лесхоза, в т.13 пересекает автодорогу Владимир-Муром-Арзамас в 1,5 км севернее д. Железниково и имеет направление: от т.7 до т.8 юго-восточное, от т.8 до т.9 северо-восточное, от т.9 до т.10 юго-восточное, от т.10 до т.11 юго-западное, от т.11 до т.12 юго-восточное, от т.12 до т.14 северо-восточное. От т.14 до т.17 граница совмещается с южными границами 27, 32, 30, 31, 25, 26 кварталов Судогодского лесничества Андреевского лесхоза, имея при этом направление: от т.14 до т.15 - восточное, от т.15 до т.16 - юго-восточное, от т.16 до т.17 - северо-восточное.

В т.17 граница муниципального образования пересекает р. Войнинга на расстоянии 1,4 км юго-восточнее д. Кощухино, затем поворачивает на юго-восток и проходит на протяжении 4,5 км по правому берегу р. Войнинга, при этом совмещаясь с западной границей землепользования АО «Лаврово».

В т.18 граница пересекает автодорогу Владимир-Муром-Арзамас, затем проходит в юго-западном направлении по границе полосы отвода правой стороны автодороги Владимир-Муром-Арзамас на протяжении 3,5 км до т.19, затем - в южном направлении до т.20, при этом совмещаясь с границей землепользования СПК «Пионер».

От т.20 до т.25 в юго-западном направлении граница совмещается: от т.20 до т.21 - с западной границей 1 квартала Жуковского лесничества Муромцевского лесхоза-техникума, от т.21 до т.22 - с западной границей землепользования СПК «Пионер», от т.22 до т.23 - с западными границами 6, 9 и 14 кварталов Жуковского лесничества Муромцевского лесхоза-техникума, от т.23 до т.24 - с западной грани-

цей землепользования СПК «Пионер», от т.24 до т.25 - с северной границей 39 квартала Жуковского лесничества Муромцевского лесхоза-техникума.

От т.25 до т.28 граница муниципального образования совмещается с северной границей Гусь-Хрустального района и имеет направление: от т.25 до т.26 - северо-западное, от т.26 до т.27 - юго-западное, от т.27 до т.28 - западное.

От т.28 до т.1 граница совмещается с восточной границей города Радужный, пересекая при этом в т.32 р. Ужба на расстоянии 3,5 км северо-западнее д. Осеево, и имея направления: от т.28 до т.29 - северное, от.29 до т.30 - восточное, от т.30 до т.31 - северное, от т.31 до т.33 - северо-западное, от т.33 до т.34 - восточное, от т.34 до т.1 - северное. В этом месте завершается граница муниципального образования Головинское.

6. Функциональное зонирование лесопарковых зон

Лесным планом Владимирской области основным приоритетным видом использования лесов лесопарковых зон определено осуществление рекреационной деятельности.

Перспективы освоения лесного участка, проектируемого к включению в лесопарковые зоны, связаны с планируемой зоной массового отдыха, конституционно доступной для граждан из прилегающих к лесному участку населенных пунктов.

С учетом хорошо сложившихся, устойчивых природных ландшафтов, функциональные зоны в районе проектирования не выделяются.

Заключение

Проектируемое изменение границ лесопарковых зон Владимирского лесничества, обусловлено необходимостью перевода лесных участков из состава земель лесного фонда в земли промышленности и иного специального назначения, а также предоставления лесных участков в пользование по следующим объектам: «Строительство и реконструкция автомобильной дороги М-7 «Волга» от Москвы через Владимир, Нижний Новгород, Казань до Уфы. Реконструкция автомобильной дороги М-7 «Волга» Москва – Владимир – Нижний Новгород – Казань – Уфа на участке км 169+404 – км 184+719 (южный обход г. Владимира), Владимирская область и «Разработка проектной документации на строительство и реконструкцию автомобильной дороги М-7 «Волга» от Москвы через Владимир, Нижний Новгород, Казань до Уфы. Строительство транспортной развязки на км 179 автомобильной дороги М-7 «Волга» Москва – Владимир – Нижний Новгород – Казань – Уфа, Владимирская область».

Изменение границ лесопарковых зон, отраженное в проектной документации, не повлечет за собой нарушения целостности и компактности лесных массивов, отнесенных к защитным и эксплуатационным лесам в указанном лесничестве.

Лесной участок в границах лесотаксационного выдела 2, лесного квартала № 31 урочища Головино, Улыбышевского участкового лесничества, Владимирского лесничества площадью 4,0 га, включаемый в границы лесопарковых зон, в полной мере компенсирует изменение границ этих зон. Данная компенсация сохранит на прежнем уровне рекреационную емкость лесов лесопарковых зон Владимирской области.

После утверждения проектной документации и внесения изменений в государственный лесной реестр произойдут следующие изменения в защитных лесах, выполняющих функции защиты природных и иных объектов, а также ценных лесах Владимирского лесничества:

- леса, выполняющие функции защиты природных и иных объектов, из них:

- защитные полосы лесов, расположенные вдоль железнодорожных путей общего пользования, федеральных автомобильных дорог общего пользования, автомобильных дорог общего пользования, находящихся в собственности субъектов Российской Федерации увеличатся на 3,8308 га;

- лесопарковые зоны увеличатся на 0,1692;

- ценные леса, из них:

- запретные полосы лесов, расположенные вдоль водных объектов уменьшатся на 4,0 га.

ПРИЛОЖЕНИЯ



АДМИНИСТРАЦИЯ ВЛАДИМИРСКОЙ ОБЛАСТИ

**ДЕПАРТАМЕНТ
ЛЕСНОГО ХОЗЯЙСТВА**

ПОСТАНОВЛЕНИЕ

12.09.2014

№ 6

О подготовке документации по проектированию изменения границ лесопарковых зон защитных лесов земель лесного фонда

В соответствии с Лесным кодексом Российской Федерации, постановлением Правительства Российской Федерации от 14.12.2009 № 1007 «Об утверждении Положения об определении функциональных зон в лесопарковых зонах, площади и границ лесопарковых зон, зеленых зон», постановлением Губернатора области от 20.12.2006 № 898 «Об утверждении Положения о департаменте лесного хозяйства администрации Владимирской области» **п о с т а н о в л я ю:**

1. Организовать в соответствии с действующим законодательством закупку услуги на подготовку документации по проектированию изменения границ лесопарковой зоны земель лесного фонда в части исключения из нее лесных участков Владимирского лесничества (Владимирского участкового лесничества, части лесных кварталов № 12, 26, 27, 28, 30, 31, 32, 33, 34,) площадью 3,8308 га с целью последующего перевода части лесных участков из состава земель лесного фонда в земли промышленности и иного специального назначения, а также предоставления части лесных участков в пользование по следующим объектам: «Строительство и реконструкция автомобильной дороги М-7 «Волга» от Москвы через Владимир, Нижний Новгород, Казань до Уфы. Реконструкция автомобильной дороги М-7 «Волга» Москва – Владимир – Нижний Новгород – Казань – Уфа на участке км 169+404 – км 184+719 (южный обход г. Владимира), Владимирская область и «Разработка проектной документации на строительство и реконструкцию автомобильной дороги М-7 «Волга» от Москвы через Владимир, Нижний Новгород, Казань до Уфы. Строительство транспортной развязки на км 179 автомобильной дороги М-7 «Волга» Москва – Владимир – Нижний Новгород – Казань – Уфа, Владимирская область».

2. После разработки проектной документации рассмотреть ее и представить на утверждение.

3. Финансирование мероприятий, указанных в пункте 1 настоящего постановления, осуществлять за счет средств областного бюджета,

предусмотренных департаменту на проектирование изменения границ лесопарковых зон и (или) зеленых зон земель лесного фонда.

4. Контроль за исполнением настоящего постановления возложить на заведующего отделом лесного планирования и организации лесопользования.

5. Настоящее постановление вступает в силу со дня его официального опубликования.

Директор департамента



А.В.Андреев

ВЫПИСКА ИЗ ГОСУДАРСТВЕННОГО ЛЕСНОГО РЕЕСТРА

Номер государственного учета в лесном реестре _____
 Кадастровый номер (при наличии) _____
 Условный номер (при наличии) 33-33-15/021/2008-449 Владимирское участковое лесничество, лесной квартал № 26; 33-33-01/038/2008-731 Владимирское участковое лесничество, лесной квартал № 12,34; 33-33-17/023/2008-532 Владимирское участковое лесничество, лесной квартал 27,28,30,31,32,33.
 Предыдущий кадастровый (условный) номер _____

ЛЕСНОЙ УЧАСТОК

Адрес (местоположение) Владимирская область, Суздальский район, Владимирское лесничество, Владимирское участковое лесничество, лесной квартал № 27, части лесотаксационных выделов 2,3,4,8; лесной квартал № 28, часть лесотаксационного выдела 2; лесной квартал № 30, части лесотаксационных выделов 5,9,12,16,17,20,21,23; лесной квартал № 31, части лесотаксационных выделов 15,18,20,21,23,24,25; лесной квартал № 32, части лесотаксационных выделов 2,11,14,16,19,21; лесной квартал № 33, части лесотаксационных выделов 4,7,8,9,10,13,14; Владимирская область, Собинский район, Владимирское лесничество, Владимирское участковое лесничество, лесной квартал № 26, части лесотаксационных выделов 1,3,5,6; Владимирская область, МО г.Владимир, Владимирское лесничество, Владимирское участковое лесничество, лесной квартал № 12, части лесотаксационных выделов 18,19; лесной квартал № 34, части лесотаксационных выделов 11,12,14,18,20,21,22,25,26,27,29,31,35.

(указывается субъект Российской Федерации, муниципальное образование, лесничество или лесопарк, квартал и (или) выдел)

Наименование (реквизиты) юридического лица, фамилия, имя, отчество физического лица, местонахождение (регистрация) правообладателя _____
 собственность Российской Федерации _____

Назначение лесного участка (вид (ы) использования) Владимирское участковое лесничество, лесной квартал № 12, части лесотаксационных выделов 18,19; лесной квартал № 26, части лесотаксационных выделов 1,3,5,6; лесной квартал № 27, части лесотаксационных выделов 2,3,4,8; лесной квартал № 28, часть лесотаксационного выдела 2; лесной квартал № 30, части лесотаксационных выделов 5,9,12,16,17,20,21,23; лесной квартал № 31, части лесотаксационных выделов 15,18,20,21,23,24,25; лесной квартал № 32, части лесотаксационных выделов 2,11,14,16,19,21; лесной квартал № 33, части лесотаксационных выделов 4,7,8,9,10,13,14; лесной квартал № 34, части лесотаксационных выделов 11,12,14,18,20,21,22,25,26,27,29,31,35; защитные леса – леса, выполняющие функции защиты природных и иных объектов, лесопарковые зоны.

Площадь, га 3,8308

Документы - основания пользования лесным участком _____
(договор аренды лесного участка, постоянное (бессрочное) пользование лесным участком,
договор безвозмездного срочного пользования лесным участком, реквизиты договора,
срок пользования)

Особые отметки _____

Лесистость Собинского района – 44,3 %

Лесистость Суздальского района – 27,0 %

Должностное лицо органа,
осуществляющего ведение
государственного лесного
реестра С.В. Гусенков Дата 22.11.14
(Ф.И.О.)



**Количественная и качественная характеристика
испрашиваемого лесного участка
(согласно таксационного описания материалов лесоустройства и натурного обследования
участка)**

наименование участкового лесничества целевое назначение лесов	№№ лесных квартал ов	№№ лесотак- сацион- ных	пло- щадь, га	состав лесных насаждений	класс возраст а/ лет	бони- тет	пол - пот а	общий запас древесины, кбм
Владимирское, защитные леса – леса, выполняющие функции защиты природных и иных объектов – лесопарковые зоны	12	ч.18	0,0489	Плантация для заготовки новогодних елок				
		ч.19	0,0495	9Дн1Ос	6/60	3	0,5	6,435
	26	ч.1	0,0163	8Б2Ос	7/65	1	0,7	3,8
		ч.3	0,0774	5С2Е2Б1Ос	4/70	1	0,7	24
		ч.5	0,0115	7Б1Ос1Лп1 Е+С	6/60	2	0,7	1,9
		ч.6	0,1631	8Е2С+Б+Ос	6/110	2	0,6	53,8
	27	ч.2	0,0232	4Б1Ос2Е1С	5/50	1	0,7	4,0
		ч.3	0,0114	5Ос3Б1Е1Лп	7/65	1	0,7	3,2
		ч.4	0,0335	5Б5Ос	8/75	1	0,6	6,7
		ч.8	0,0434	5Б5Ос	8/75	1	0,7	9,9
	28	ч.2	0,0207	8Б2Ос+С	8/75	1	0,7	4,76
	30	ч.5	0,0227	6Б2Ос2С	7/70	1	0,7	5,45
		ч.9	0,0284	4Б2Ос1Лп3 С	9/85	1	0,6	5,68
		ч.12	0,0292	5Б2Ос2Лп1 С	7/65	1	0,7	6,4
		ч.16	0,0489	10Б	2/15	3	0,6	1,48
		ч.17	0,084	9Б1Ос	7/65	1	0,7	19,2
		ч.20	0,0952	4С1Е4Б1Ос	2/90	1	0,6	30,46
		ч.21	0,3633	Сенокос				
		ч.23	0,1062	6Б2Ос2С	6/60	1	0,7	6,7
	31	ч.15	0,0158	Болото				
		ч.18	0,0602	6Б2Ос2Дн	7/65	1	0,7	13,24
		ч.20	0,0124	5Б3Ос1Дн1 Лп	6/55	1	0,7	2,36
		ч.21	0,0710	10Б	1/10	3	0,7	1,42
		ч.23	0,1152	Болото				
		ч.24	0,0238	10Б	2/20	3	0,7	1,19
		ч.25	0,0222	8Б2С	6/60	2	0,7	4,22
	32	ч.2	0,0550	7С3Б	4/75	1	0,7	18,15
		ч.11	0,0062	10С	5/90	4	0,7	1,1
		ч.14	0,0448	8Б1Ос1С	6/60	1	0,9	9,4

		ч.16	0,0481	9Б1С	6/55	2	0,7	6,7	
		ч.19	0,0330	7Б2Ос1С	7/65	2	0,7	6,93	
		ч.21	0,0185	10Б	6/60	4	0,7	2,04	
	33	ч.4	0,0750	10Б	5/45	3	0,7	9,0	
		ч.7	0,0842	7Б2Ос1С	5/50	1	0,9	15,16	
		ч.8	0,1998	10Б	3/25	3	0,8	4,3	
		ч.9	0,0334	10Б	4/35	2	0,7	4,34	
		ч.10	0,0225	8Б2С	6/60	2	0,7	4,28	
		ч.13	0,0434	7С2Б1Ос	4/24	1	0,7	13,45	
		ч.14	0,0123	6Б2Ос1С1Е	7/65	1	0,7	2,8	
	34	ч.11	0,0757	3С2Е2Дн2Б1 Ос	5/90	1	0,6	0,33	
		ч.12	0,2008	5С3Дн1Б1О с	5/90	2	0,6	56,2	
		ч.14	0,0144	6Б2Ос2Д	5/50	2	0,7	2,0	
		ч.18	0,1605	Линия электропередачи, ширина 60м					
		ч.20	0,0134	8Б2Ос+Е	6/55	1	0,7	2,8	
		ч.21	0,0004	3Е2С3Б2Дн	4/70	1	0,7	0,1	
		ч.22	0,0884	10Б	4/40	1	0,8	15	
		ч.25	0,251	5Б3Дн2Ос	6/55	2	0,6	40,18	
		ч.26	0,3310	Поляна для отдыха					
		ч.27	0,4015	4Дн3Бос+С	7/65	3	0,6	68,3	
		ч.29	0,0117	4ОЛч4Б1Ос 1Е	6/60	3	0,6	1,9	
		ч.31	0,0011	6Б3Ос1С+Д н	7/70	1	0,7	0,25	
		ч.35	0,0073	4Б4Дн2Ос	5/45	2	0,7	1	
		Всего	3,8308					502	

Должностное лицо органа,
осуществляющего ведение
государственного лесного
реестра С.В. Гусенков Дата 20.11.14
(Ф.И.О.)

Подпись



Карта-схема расположения и границы лесного участка

Владимирская область, МО г. Владимир

(субъект Российской Федерации, муниципальное образование)

Лесничество (лесопарк) Владимирское

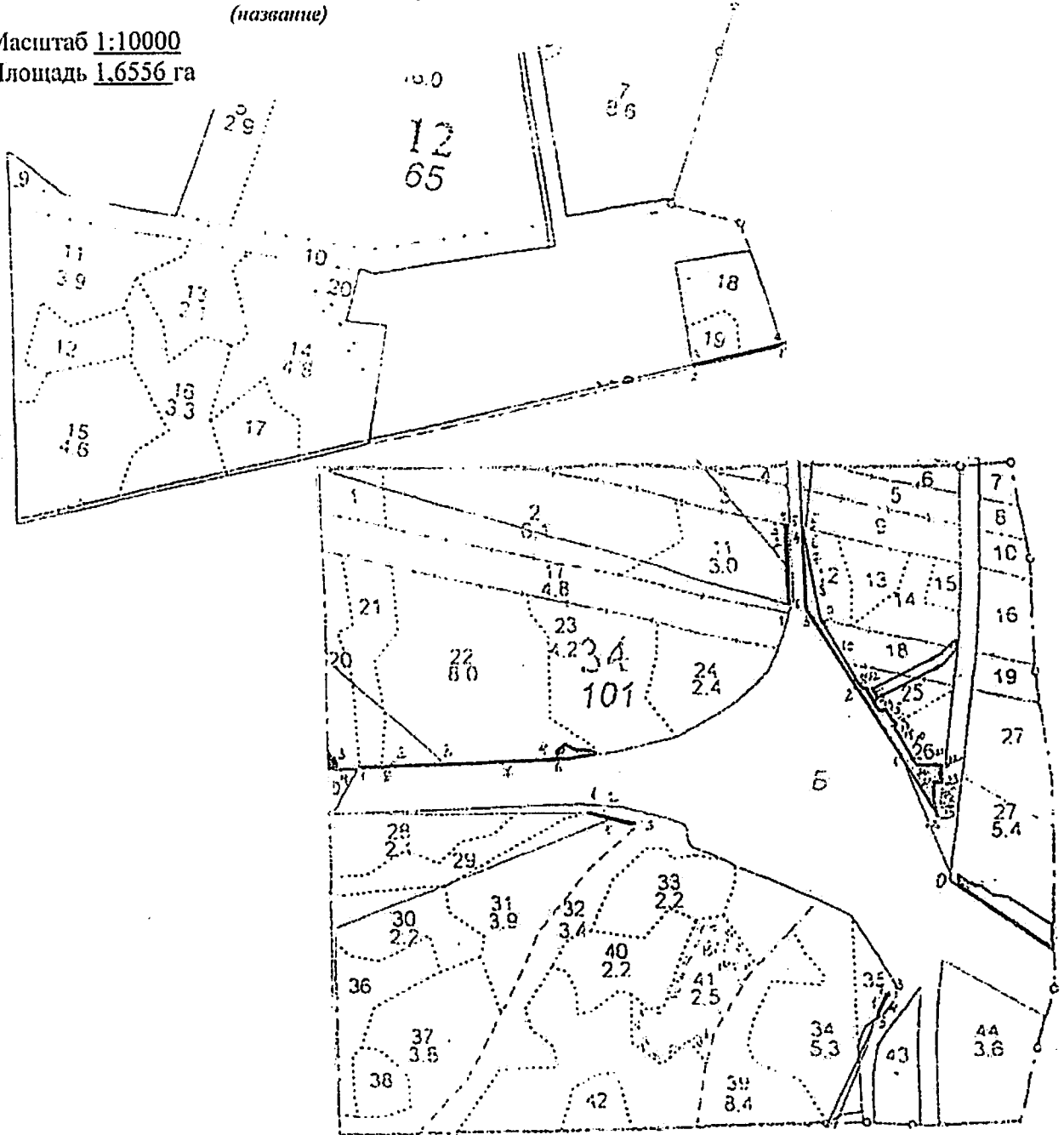
(название)

Участковое лесничество Владимирское

(название)

Масштаб 1:10000

Площадь 1,6556 га



Условные обозначения: — - испрашиваемый участок

Должностное лицо органа,
осуществляющего ведение
государственного лесного
реестра С.В. Гусенков Дата 22.11.14
(Ф.И.О.)



Для вычерчивания карты-схемы расположения и границ лесного участка используются фрагменты картографических материалов лесоустройства: планшеты масштабом М 1:10000, планы лесных участков масштабом М 1:25000, карты-схемы лесничества или лесопарка масштабом М 1:100000.

Карта-схема расположения и границы лесного участка

Владимирская область. Собинский район

(субъект Российской Федерации, муниципальное образование)

Лесничество (лесопарк) Владимирское

(название)

Участковое лесничество Владимирское

(название)

Масштаб 1:10000Площадь 0,2683 га

Условные обозначения: — - испрашиваемый участок

Должностное лицо органа,
осуществляющего ведение
государственного лесного
реестра С.В. Гусенков Дата 22.11.17

(Ф.И.О.)



Для начерчивания карты-схемы расположения лесного участка используются фрагменты картографических материалов лесоустройства масштабом М 1:10000, плана лесных насаждений масштабом М 1:25000, карты-схемы лесничества или лесопарка масштабом М 1:100000.

Карта-схема расположения и границы лесного участка

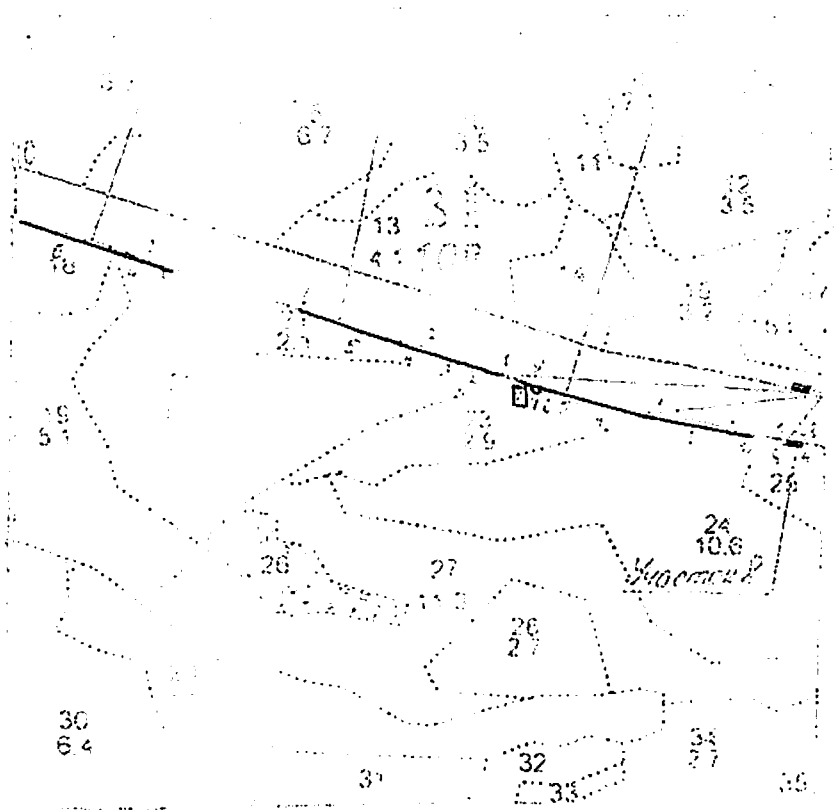
Владимирская область, Суздальский район
(субъект Российской Федерации, муниципальное образование)

Лесничество (лесопарк) Владимирское
(название)

Участковое лесничество Владимирское
(название)

Масштаб 1:10000

Площадь 0,3206 га



Условные обозначения: — - испрашиваемый участок

Должностное лицо органа,
осуществляющего ведение
государственного лесного
реестра С.В. Гусевков Дата 22.11.14
(Ф.И.О.)



* Для начерчивания карты-схемы расположения лесного участка используются фрагменты картографических материалов лесоустройства масштабом М 1:10000, планы лесных участков масштабом М 1:25000, карты-схемы лесничества или лесопарка масштабом М 1:10000

Карта-схема расположения и границы лесного участка

Владимирская область, Суздальский район

(субъект Российской Федерации, муниципальное образование)

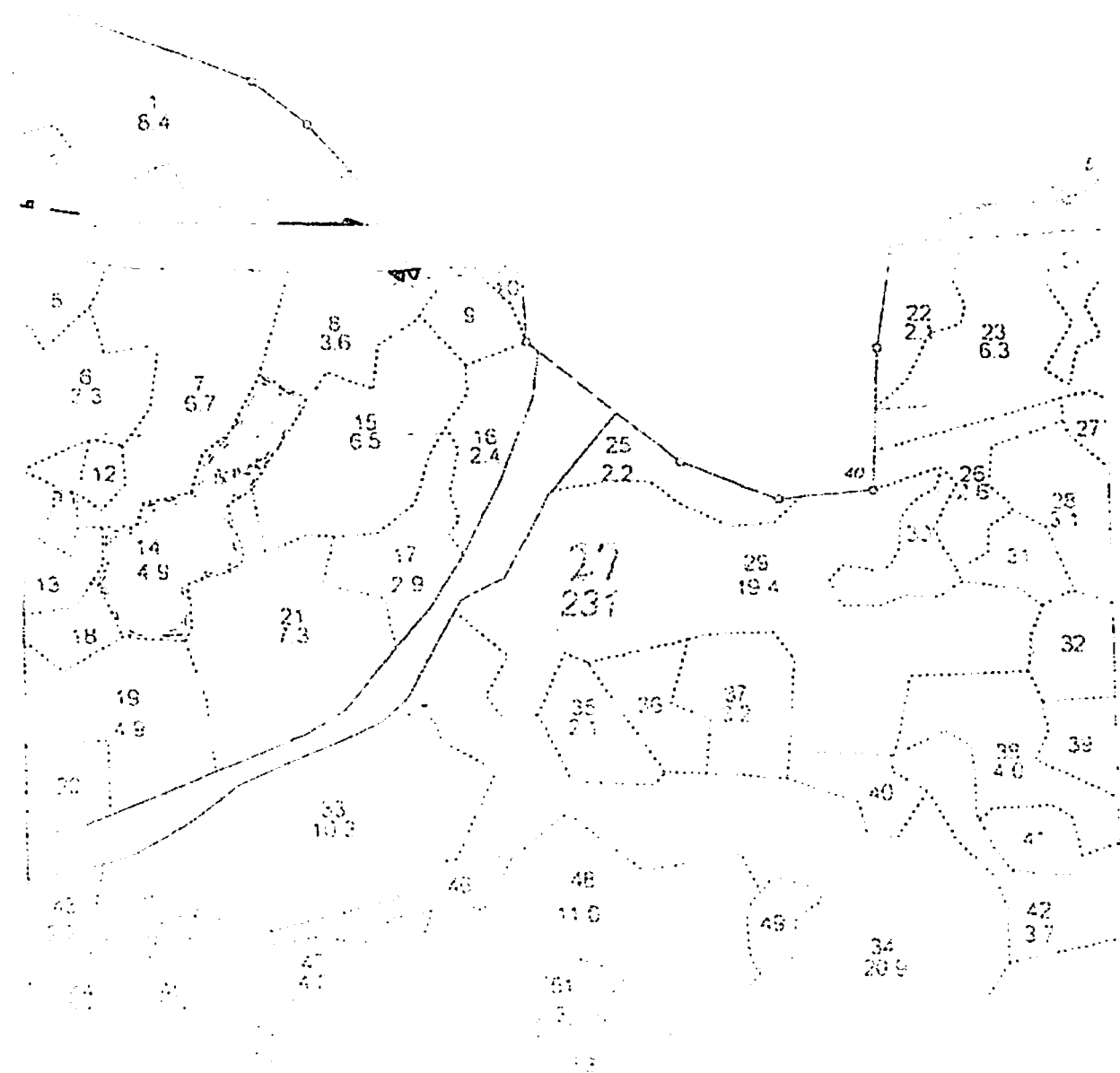
Лесничество (лесопарк) Владимирское

(название)

Участковое лесничество Владимирское

(название)

Масштаб 1:10000

Площадь 0,1115 га

Условные обозначения: — - непризываемый участок

Должностное лицо органа,
осуществляющего ведение
государственного лесного
реестра С.В. Гусенков Дата 22.11.19
(Ф.И.О.)



Для заверения карта-схемы расположения лесного участка и его границ используются фрагменты картографических материалов лесоустройства: планы местности масштабом М 1:10000, планы лесных массивов масштабом М 1:25000, карты-схемы лесничества или лесопарка масштабом М 1:100000.

Карта-схема расположения и границы лесного участка

Владимирская область, Суздальский район

(субъект Российской Федерации, муниципальное образование)

Лесничество (лесопарк) Владимирское

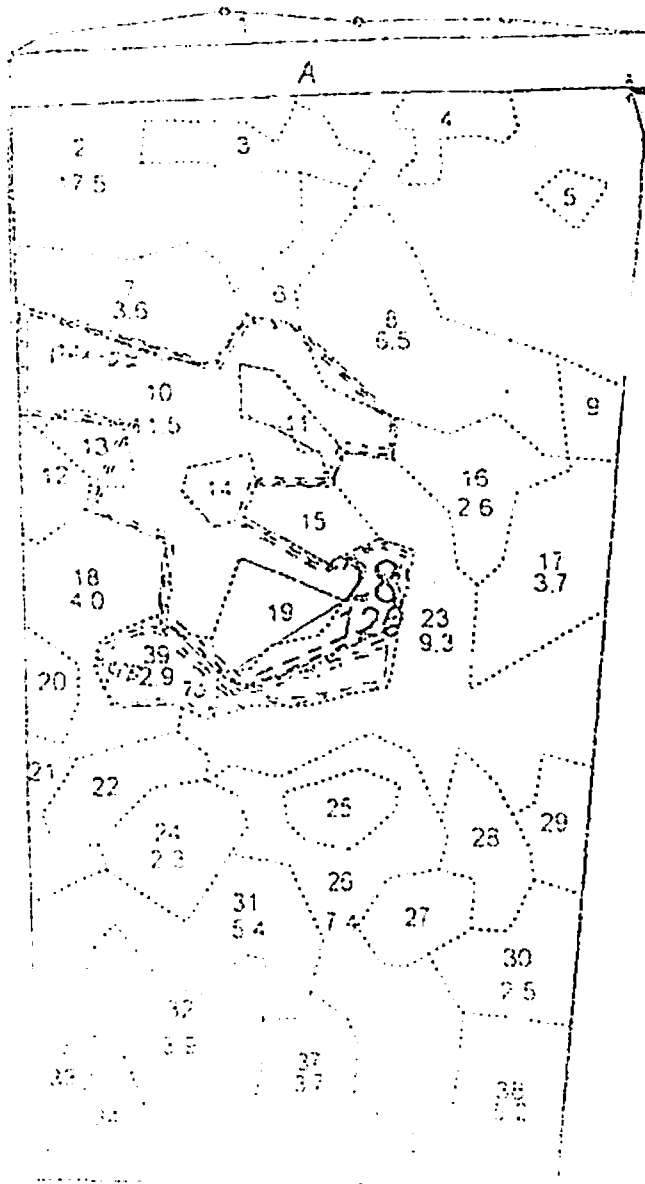
(название)

Участковое лесничество Владимирское

(название)

Масштаб 1:10000

Площадь 0.0207 га



Условные обозначения: — - испрашиваемый участок

Должностное лицо органа,
осуществляющего ведение
государственного лесного
реестра С.В. Гусевков Дата 22.11.19
(ф.И.О.)



**> Для вписывания карты-схема расположения лесного участка используются фрагменты картографических материалов лесостроительной планировки масштабом М 1:10000, планы лесных насаждений масштабом М 1:25000, карты-схемы лесничества или лесопарка масштабом М 1:10000.

Карта-схема расположения и границы лесного участка

Владимирская область, Суздальский район

(субъект Российской Федерации, муниципальное образование)

Лесничество (лесопарк) Владимирское

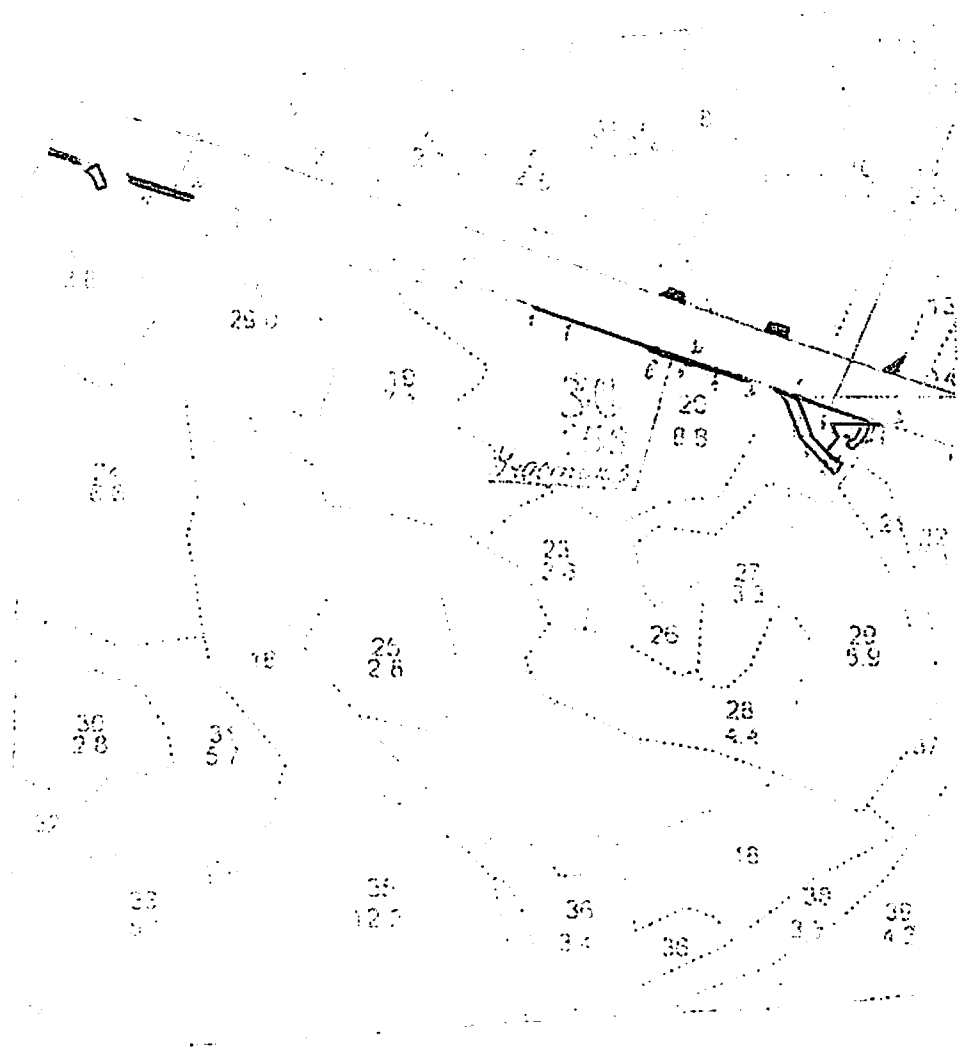
(название)

Участковое лесничество Владимирское

(название)

Масштаб 1:10000

Площадь 0,7779 га



Условные обозначения: — - испрашиваемый участок

Должностное лицо органа, осуществляющего ведение государственного лесного реестра С.В. Гусевков Дата 22.11.14
(Ф.И.О.)



Для повторения карты-схемы расположения лесного участка используются фрагменты картографических материалов лесоустройства, планы масштабом М 1:10000 подов лесных насаждений масштабом М 1:25000, карты-схемы лесничества или лесопарка масштабом М 1:100000.

Карта-схема расположения и границы лесного участка

Владимирская область, Суздальский район

(субъект Российской Федерации, муниципальное образование)

Лесничество (лесопарк) Владимирское

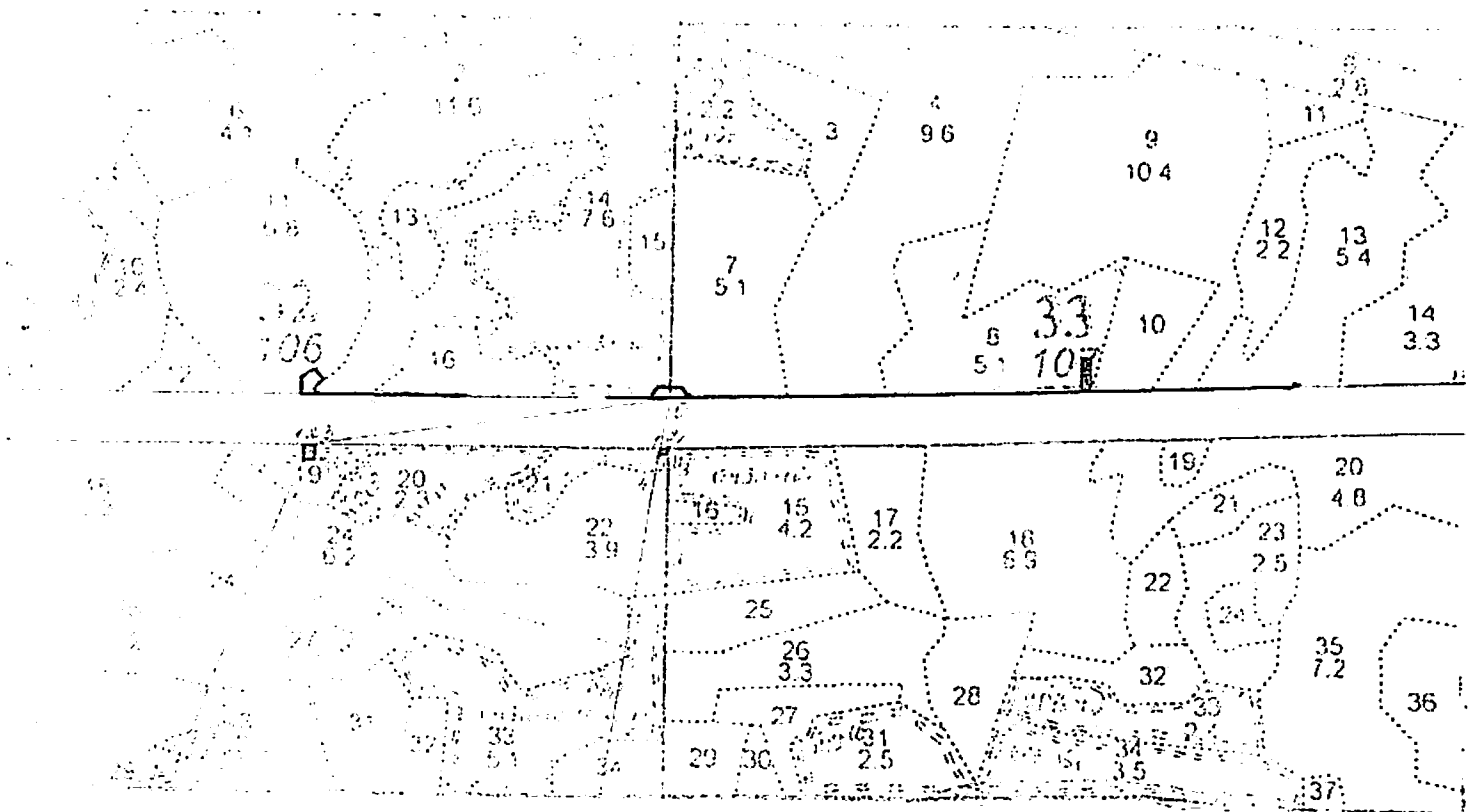
(название)

Участковое лесничество Владимирское

(название)

Масштаб 1:10000

Площадь 0,6762 га



Условные обозначения: — неспрашиваемый

Должностное лицо органа, осуществляющего ведение государственного лесного реестра С.В. Гусевков Дата 22.11.19 (Ф.И.О.)



Для планирования карты-схемы расположения лесного участка используются фрагменты картографических материалов лесостроительства в плане масштабом М 1:10000, планы лесных насаждений масштабом М 1:25000, карта-схема лесничества или лесопарка масштабом М 1:10000.

ВЫПИСКА ИЗ ГОСУДАРСТВЕННОГО ЛЕСНОГО РЕЕСТРА

Номер государственного учета в лесном реестре _____
 Кадастровый номер (при наличии) _____
 Условный номер (при наличии) 33-33-16/017/2008-708
 Предыдущий кадастровый (условный) номер _____

ЛЕСНОЙ УЧАСТОК

Адрес (местоположение) Владимирская область, Судогодский район, МО Головинское сельское поселение, Владимирское лесничество, Улыбышевское участковое лесничество урочище Головино, лесной квартал № 31 лесотаксационный выдел 2.

(указывается субъект Российской Федерации, муниципальное образование, лесничество или лесопарк, квартал и (или) выдел)

Наименование (реквизиты) юридического лица, фамилия, имя, отчество физического лица, местонахождение (регистрация) правообладателя собственность Российской Федерации

Назначение лесного участка (вид (ы) использования) защитные леса, ценные леса – запретные полосы лесов, расположенные вдоль водных объектов.

Площадь, 4 га


Документы - основания пользования лесным участком - _____
 (договор аренды лесного участка, постоянное (бессрочное) пользование лесным участком, договор безвозмездного срочного пользования лесным участком, реквизиты договора, срок пользования)

Особые отметки _____

Лесистость района – 68,7%

Должностное лицо органа, осуществляющего ведение государственного лесного реестра С.В.Гусенков Дата 30.11.2014
 (Ф.И.О.)

Подпись _____



**Количественная и качественная характеристика
испрашиваемого лесного участка
(согласно таксационного описания материалов лесоустройства и натурного обследования
участка)**

Наименование участкового лесничества целевое назначение лесов	№№ лесных кварта- лов	№№ лесотак- сацион- ных выделов	Площадь, га	Состав лесных насаждений	Класс возрас- та/лет	Бонитет	Пол- нота	Общий запас древесины, кбм
Улыбышевское урочище Головино защитные леса, ценные леса- защитные полосы лесов, расположенные вдоль водных объектов	31	2	4	9Б1Е+С ОЗУ	7/65	2	0,7	840
Итого			4					840

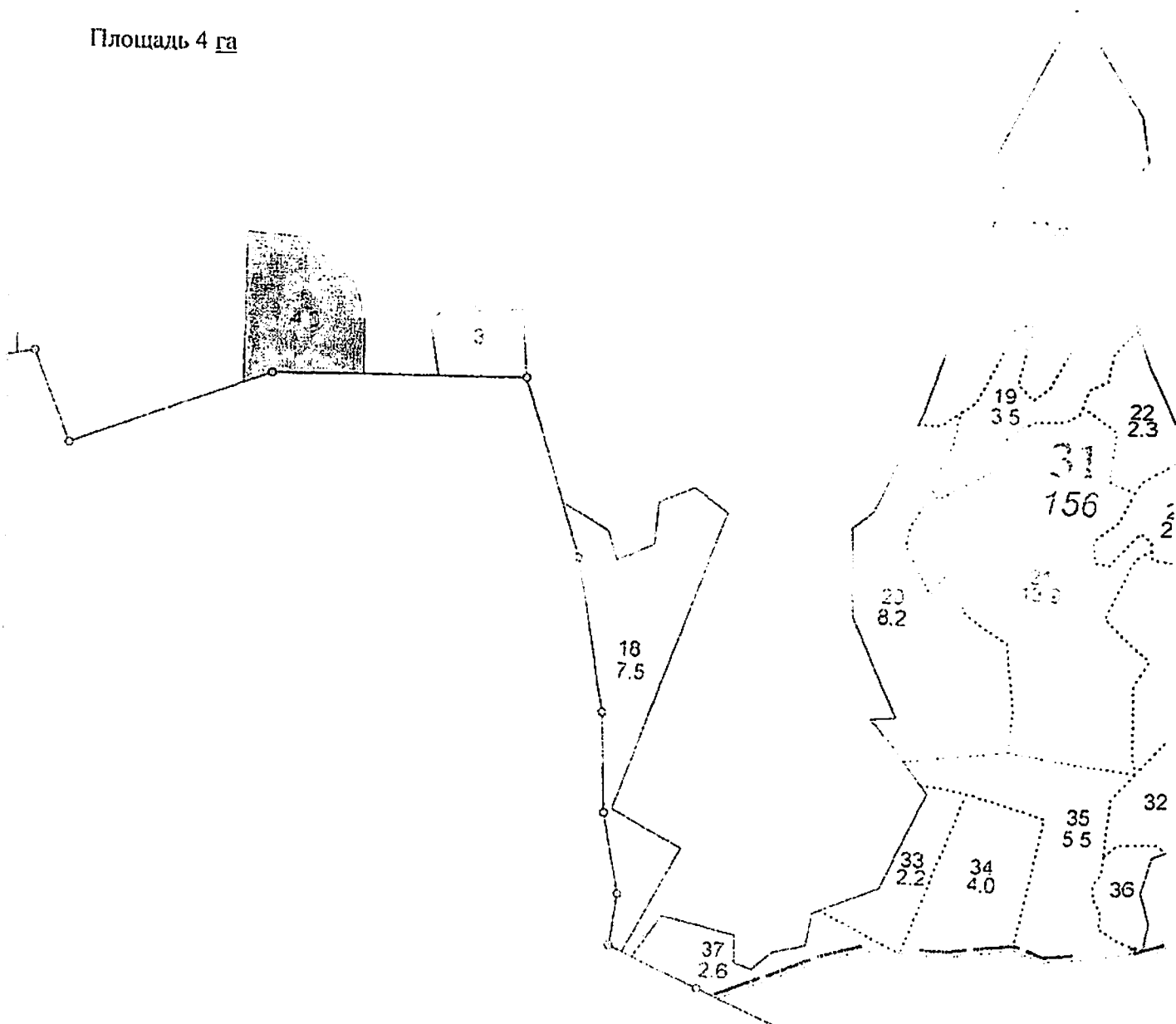
Должностное лицо органа,
осуществляющего ведение
государственного лесного
реестра С.В. Гусенков Дата 30.11.2014
(Ф.И.О.)

Подпись



Карта-схема расположения и границы лесного участка

Владимирская область, Судогодский район
 (субъект Российской Федерации, муниципальное образование)
 Лесничество (лесопарк) Владимирское
 (название)
 Участковое лесничество Улыбыщевское урочище Головино
 (название)
 Масштаб 1:10000
 Площадь 4 га



Условные обозначения:  - испрашиваемый участок

Должностное лицо органа,
 осуществляющего ведение
 государственного лесного

реестра С. В. Гусенков Дата 30.11.2014 Подпись
 (Ф. И. О.)



Для изготовления карты-схемы расположения лесного участка использованы фрагменты аэрофотографических материалов лесостроительства, планы масштабом М 1:10000, планы лесных наделов масштабом М 1:25000, карты-схемы лесничества или лесопарка масштабом М 1:100000.

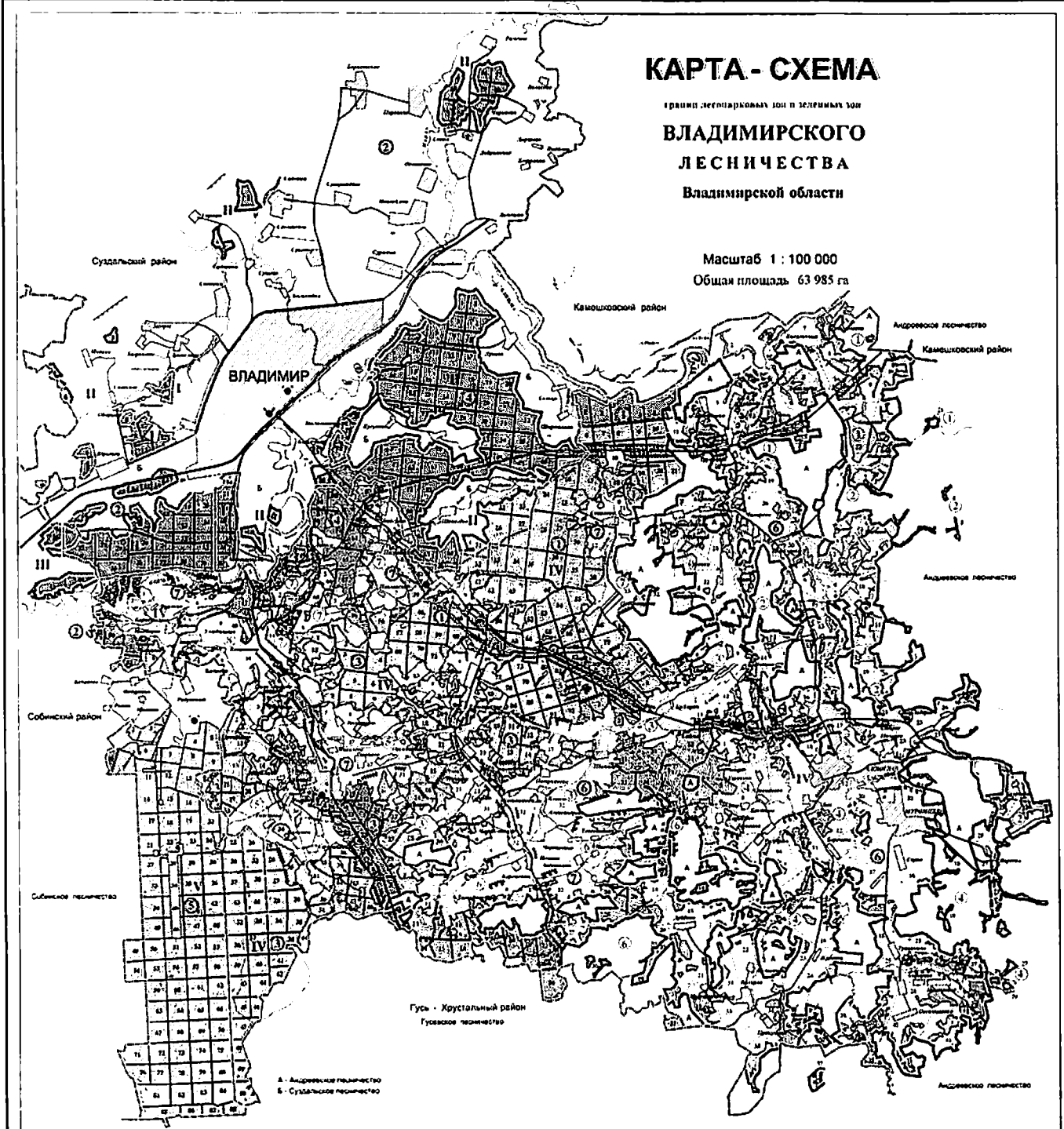
КАРТА - СХЕМА

срочно лесопарковых зон и земельных зон

ВЛАДИМИРСКОГО ЛЕСНИЧЕСТВА

Владимирской области

Масштаб 1 : 100 000
Общая площадь 63 985 га



А - Андреевское лесничество
Б - Суздальское лесничество

Условные обозначения

- | | | |
|---|---|--|
| ГРАНИЦЫ | СУЩЕСТВУЮЩИЕ ОБЪЕКТЫ | ЗАЩИТНЫЕ ЛЕСА |
| <ul style="list-style-type: none"> --- административная --- граница лесничества --- граница района --- граница государственного лесного фонда --- граница государственного земельного фонда --- граница государственного водного фонда --- граница государственного культурного фонда --- граница государственного историко-культурного фонда --- граница государственного охраняемого природного фонда --- граница государственного особо охраняемого природного фонда | <ul style="list-style-type: none"> --- железная дорога --- автомобильная дорога --- дорога местного значения --- дорога общего пользования с ограниченным движением транспортных средств --- дорога общего пользования --- дорога местного значения --- железная дорога --- железная дорога | <ul style="list-style-type: none"> --- леса, вытесняющие естественные биологические и иные объекты 1,2 кв. км до 5 км от с/п. охраны, исключение возмещения --- защитные полосы лесов, расположенные вдоль берегов --- защитные зоны --- рекреационные зоны --- леса, расположенные в 150 м от зон отчуждения с/п. охраны государственных лесов --- защитные леса --- защитные полосы лесов, расположенные вдоль водных объектов --- наводоопасные полосы лесов --- леса, вытесняющие естественные биологические объекты --- противопожарные леса |
| ОБЪЕКТЫ | ГИДРОГРАФИЯ | ЭКСПЛУАТАЦИОННЫЕ ЛЕСА |
| <ul style="list-style-type: none"> ● объекты оленеводства ● объекты оленеводства ● объекты оленеводства ● объекты оленеводства ● объекты оленеводства ● объекты оленеводства ● объекты оленеводства ● объекты оленеводства ● объекты оленеводства ● объекты оленеводства | <ul style="list-style-type: none"> --- водный объект --- водный объект --- водный объект --- водный объект --- водный объект --- водный объект --- водный объект --- водный объект --- водный объект --- водный объект | <ul style="list-style-type: none"> --- эксплуатационные леса |

Российская Федерация
Владимирская область
Судогодский район

Администрация
муниципального
образования

Головинское сельское
поселение

601395 п. Головино, ул. Советская 54а
тел./факс 42-1-21
e-mail: mogolovino@gmail.com


ОКПО 4121462, ОГРН 1053303011178
ИНН/КПП 3324119820/332401001
08.12.18 № 01-12-1428

ООО «ДиМакс-проект»
г.Владимир
ул.Луначарского, д.2
Ген.директору
Чичилову М.Н.

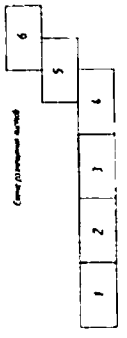
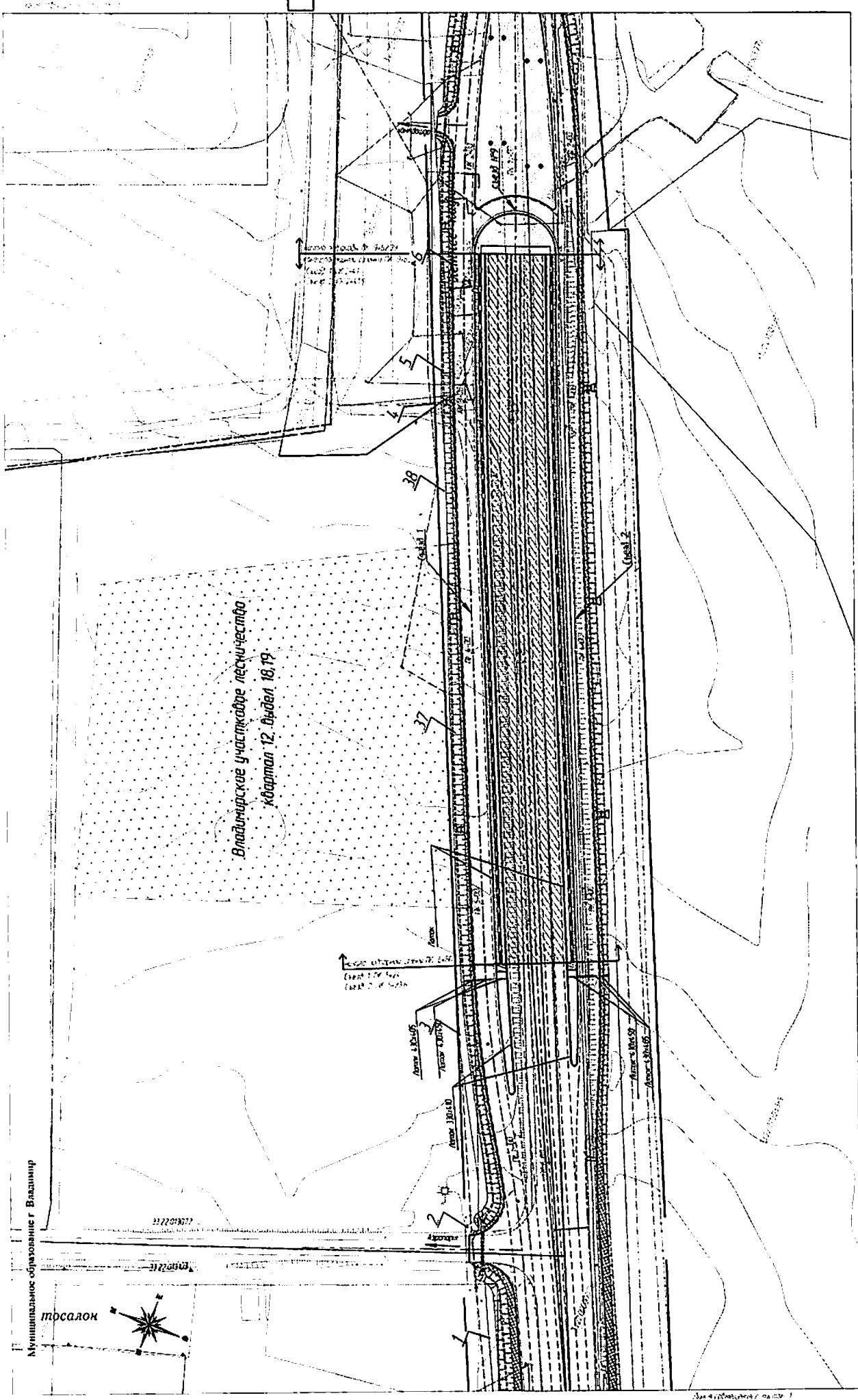
Уважаемый Максим Николаевич!

На Ваше обращение от 06.12.2017года № 71 администрация муниципального образования Головинское сельское поселение, Судогодского района, Владимирской области согласовывает проектную документацию по проектированию изменения границ лесопарковой зоны защитных лесов земель лесного фонда Владимирского лесничества Владимирской области, включающую в границы лесопарковых зон лесной участок, расположенный по адресу: Владимирская область, Судогодский район, МО Головинское сельское поселение, Владимирское лесничество, Улыбышевское участковое лесничество, урочище Головино, лесной квартал № 31, лесотаксационный выдел 2, общей площадью 4,0га.

Глава администрации муниципального образования
Головинское сельское поселение



В.В.Кутковский



№ п/п	Карт.	Лист	№ д.к.	Дата
1				
2				
3				
4				
5				
6				
7				

№ д.к.	Лист	№ д.к.	Дата

МО Колопанское
сельское поселение
Собинского района

МО Город Владимир

33:22:014083

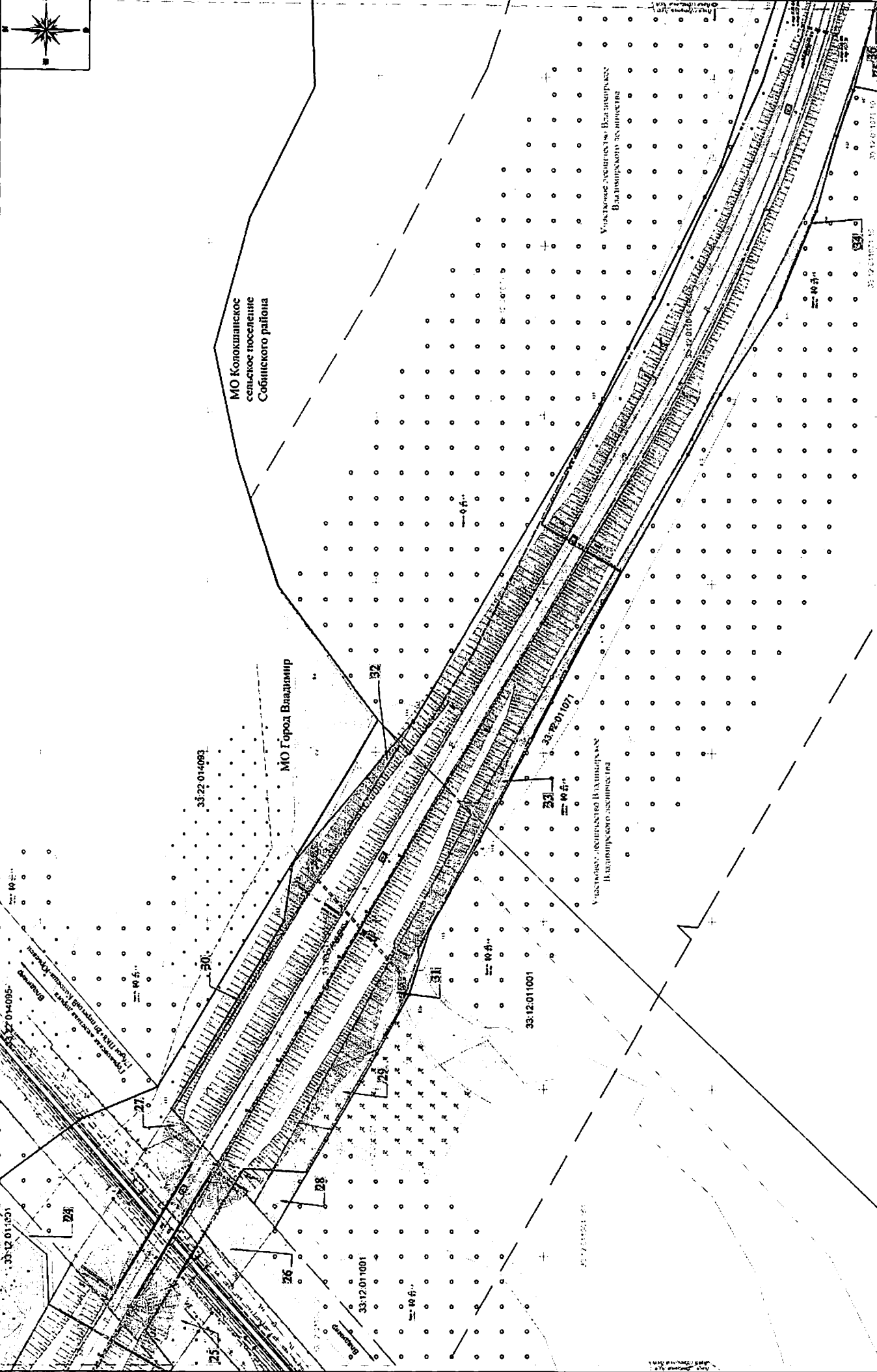
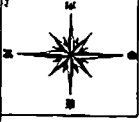
33:12:011001
33:12:011001
33:12:011001

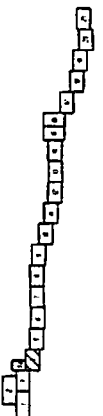
33:12:011001

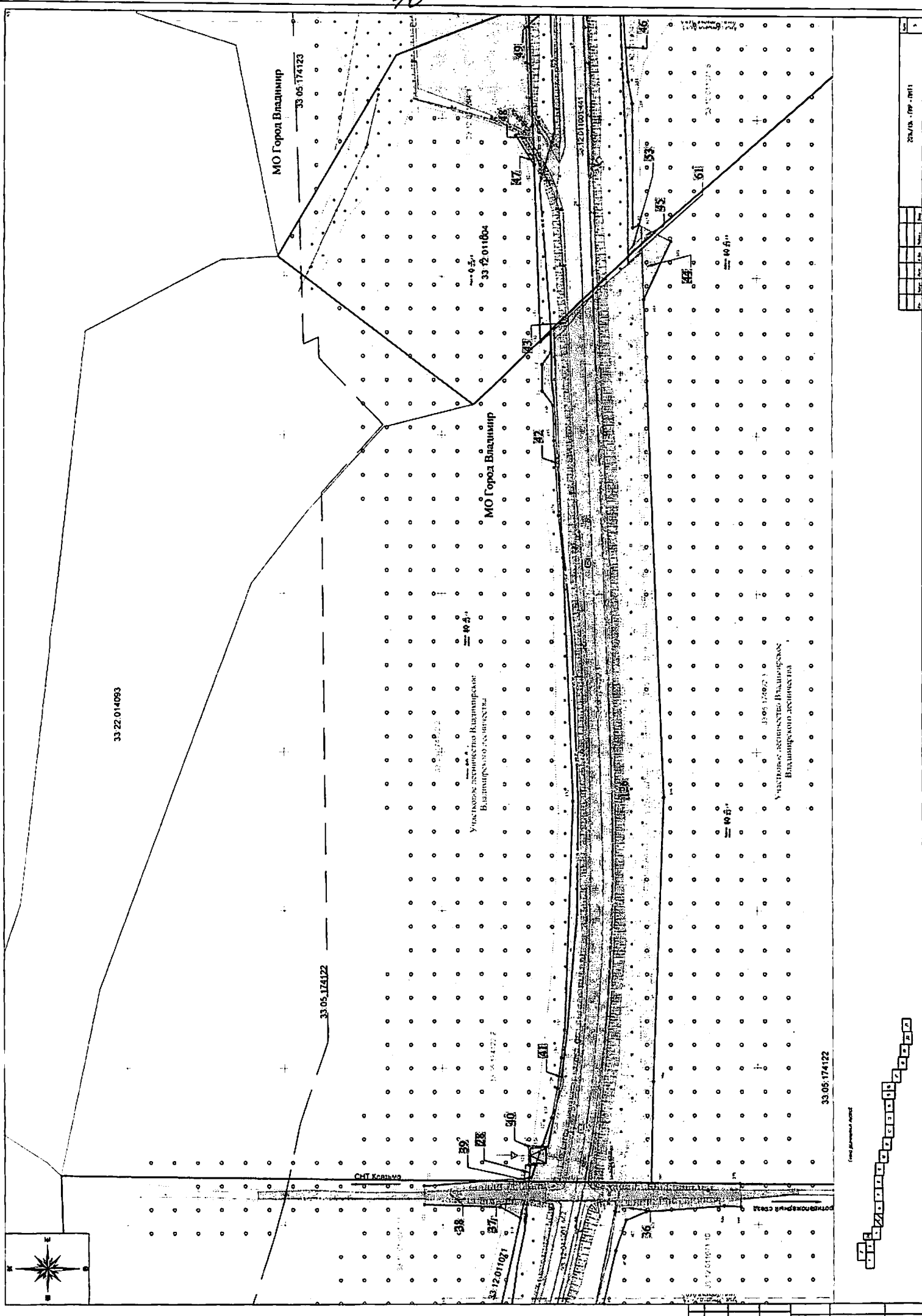
33:22:011071

Муниципальное предприятие
"Владимирское сельское по-
дсобное хозяйство"

Муниципальное предприятие
"Владимирское сельское по-
дсобное хозяйство"

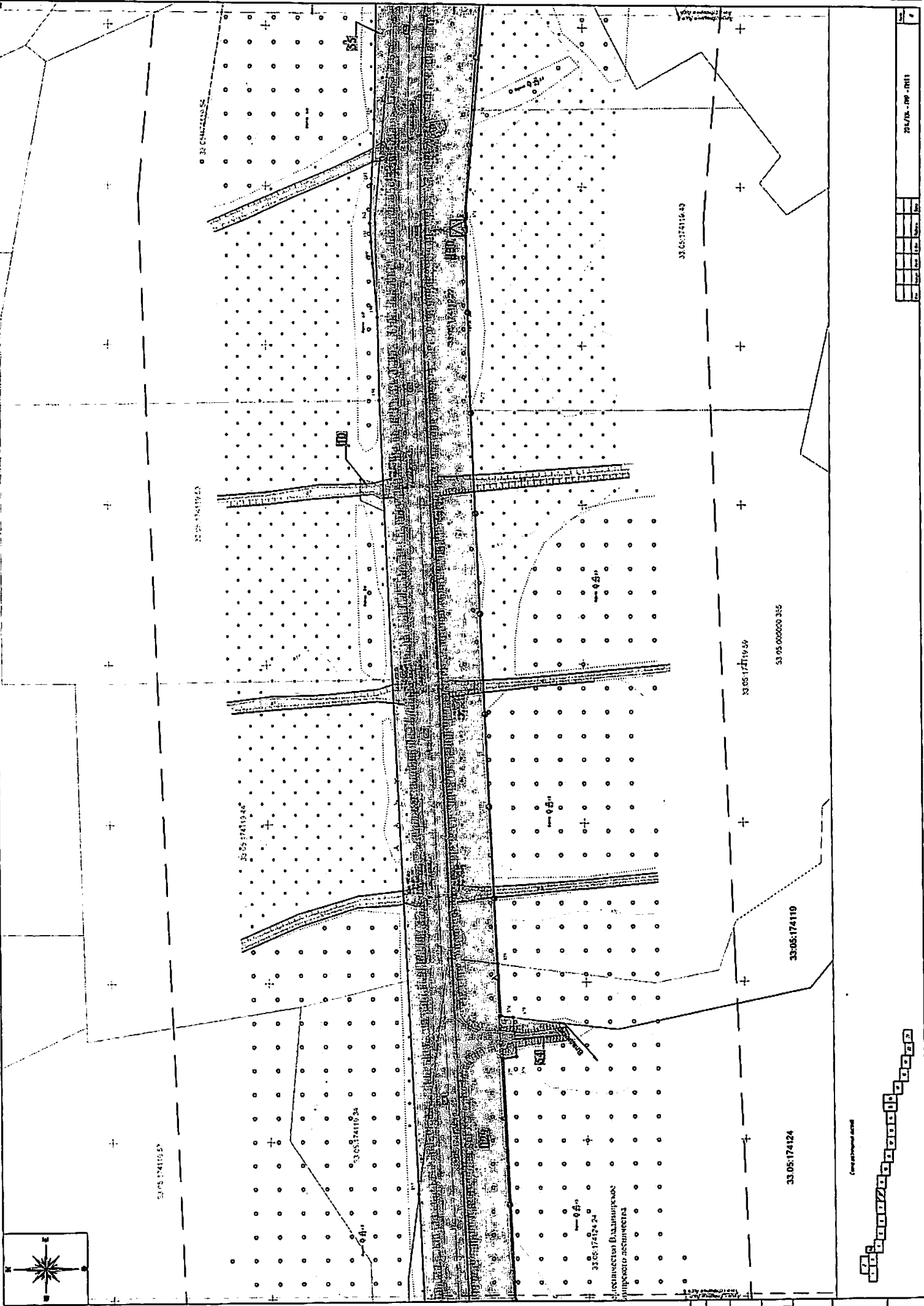
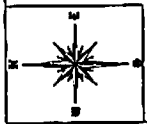






№	1	2	3	4	5	6	7	8	9	10	11	12	13	14	15	16	17	18	19	20	21	22	23	24	25	26	27	28	29	30	31	32	33	34	35	36	37	38	39	40	41	42	43	44	45	46	47	48	49	50	51	52	53	54	55	56	57	58	59	60	61	62	63	64	65	66	67	68	69	70	71	72	73	74	75	76	77	78	79	80	81	82	83	84	85	86	87	88	89	90	91	92	93	94	95	96	97	98	99	100
---	---	---	---	---	---	---	---	---	---	----	----	----	----	----	----	----	----	----	----	----	----	----	----	----	----	----	----	----	----	----	----	----	----	----	----	----	----	----	----	----	----	----	----	----	----	----	----	----	----	----	----	----	----	----	----	----	----	----	----	----	----	----	----	----	----	----	----	----	----	----	----	----	----	----	----	----	----	----	----	----	----	----	----	----	----	----	----	----	----	----	----	----	----	----	----	----	----	----	----	-----

1	2	3	4	5	6	7	8	9	10	11	12	13	14	15	16	17	18	19	20	21	22	23	24	25	26	27	28	29	30	31	32	33	34	35	36	37	38	39	40	41	42	43	44	45	46	47	48	49	50	51	52	53	54	55	56	57	58	59	60	61	62	63	64	65	66	67	68	69	70	71	72	73	74	75	76	77	78	79	80	81	82	83	84	85	86	87	88	89	90	91	92	93	94	95	96	97	98	99	100
---	---	---	---	---	---	---	---	---	----	----	----	----	----	----	----	----	----	----	----	----	----	----	----	----	----	----	----	----	----	----	----	----	----	----	----	----	----	----	----	----	----	----	----	----	----	----	----	----	----	----	----	----	----	----	----	----	----	----	----	----	----	----	----	----	----	----	----	----	----	----	----	----	----	----	----	----	----	----	----	----	----	----	----	----	----	----	----	----	----	----	----	----	----	----	----	----	----	----	-----



33.05.174110.57

33.05.174110.43

33.05.174110.46

33.05.174110.24

33.05.174124.24

33.05.174116.43

33.05.174119.59

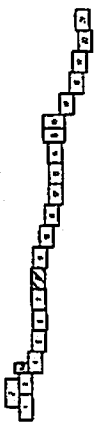
33.05.000000.355

33.05.174110

33.05.174124

Содержание владения
согласно записи

Содержание записи



№	1	2	3	4	5	6	7	8	9	10	11	12	13	14	15	16	17	18	19	20	
№																					
№																					
№																					
№																					

42

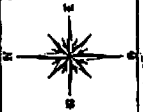
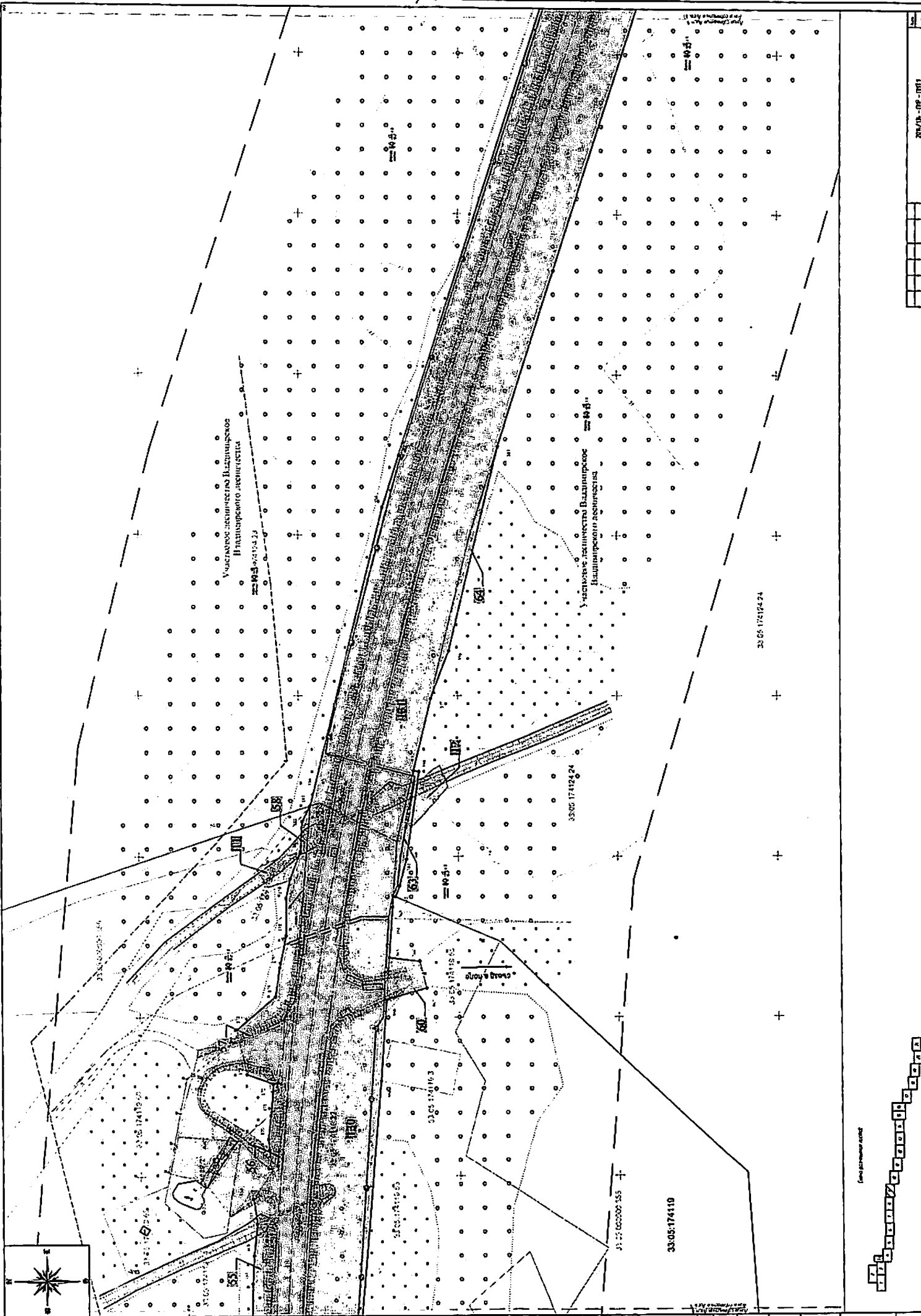
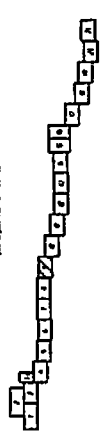


Схема размещения



№	1	2	3	4	5	6	7	8	9	10	11	12	13	14	15	16	17	18	19	20	21	22	23	24	25	26	27	28
№																												
№																												
№																												
№																												

2024/13 - 08 - 1111

33-05-174110

33-05-174124.24

33-05-174124.24

33-05-174105

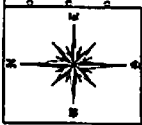
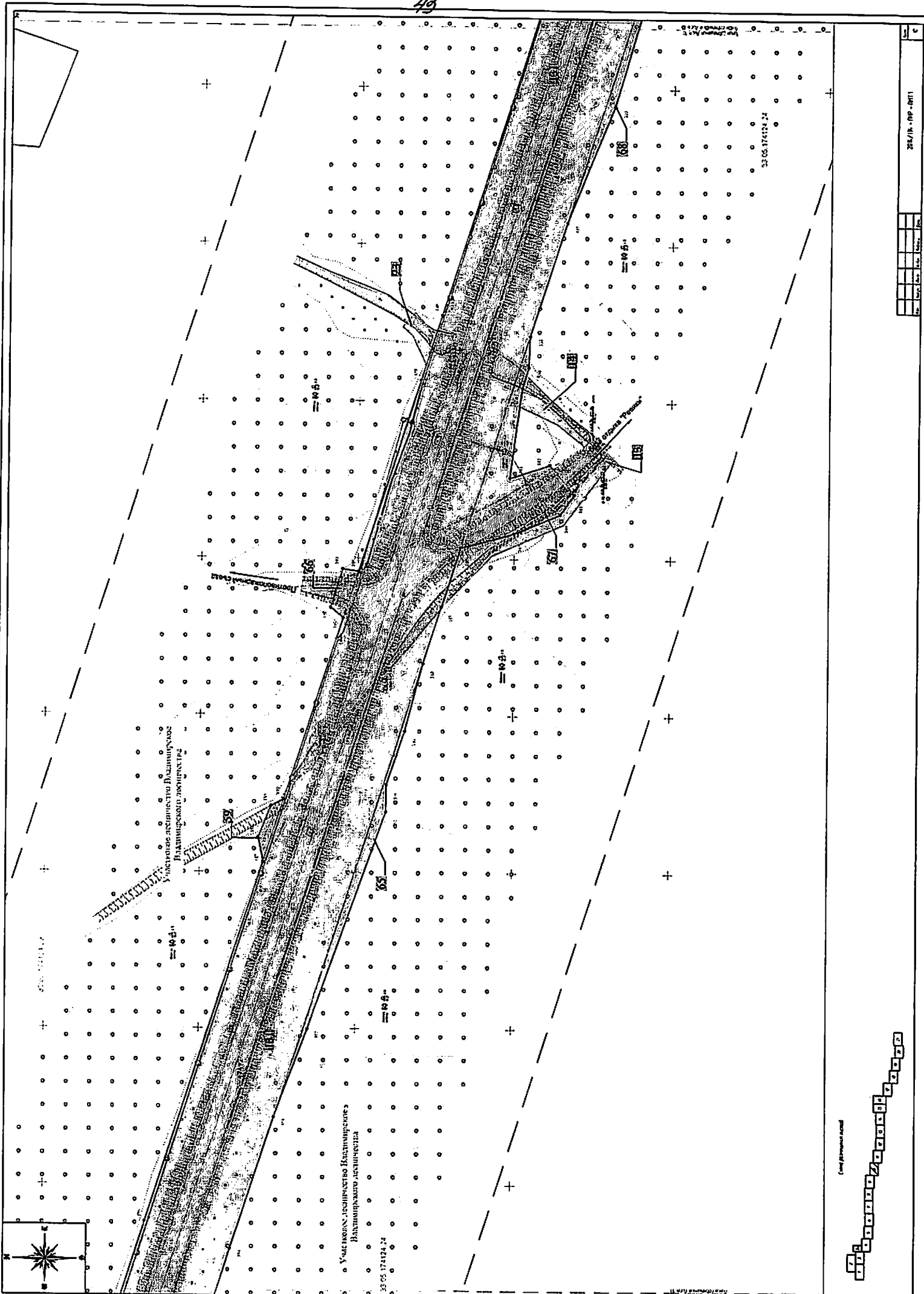
33-05-174103

33-05-174102

33-05-25001.64

Участок лесничества Вязовское
Ивановского лесничества
№ 103/24

Участок лесничества Вязовское
Ивановского лесничества
№ 103/1



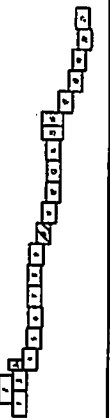
Участок лесничества Владыкинское
Владыкинского лесничества

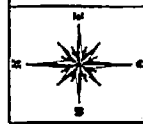
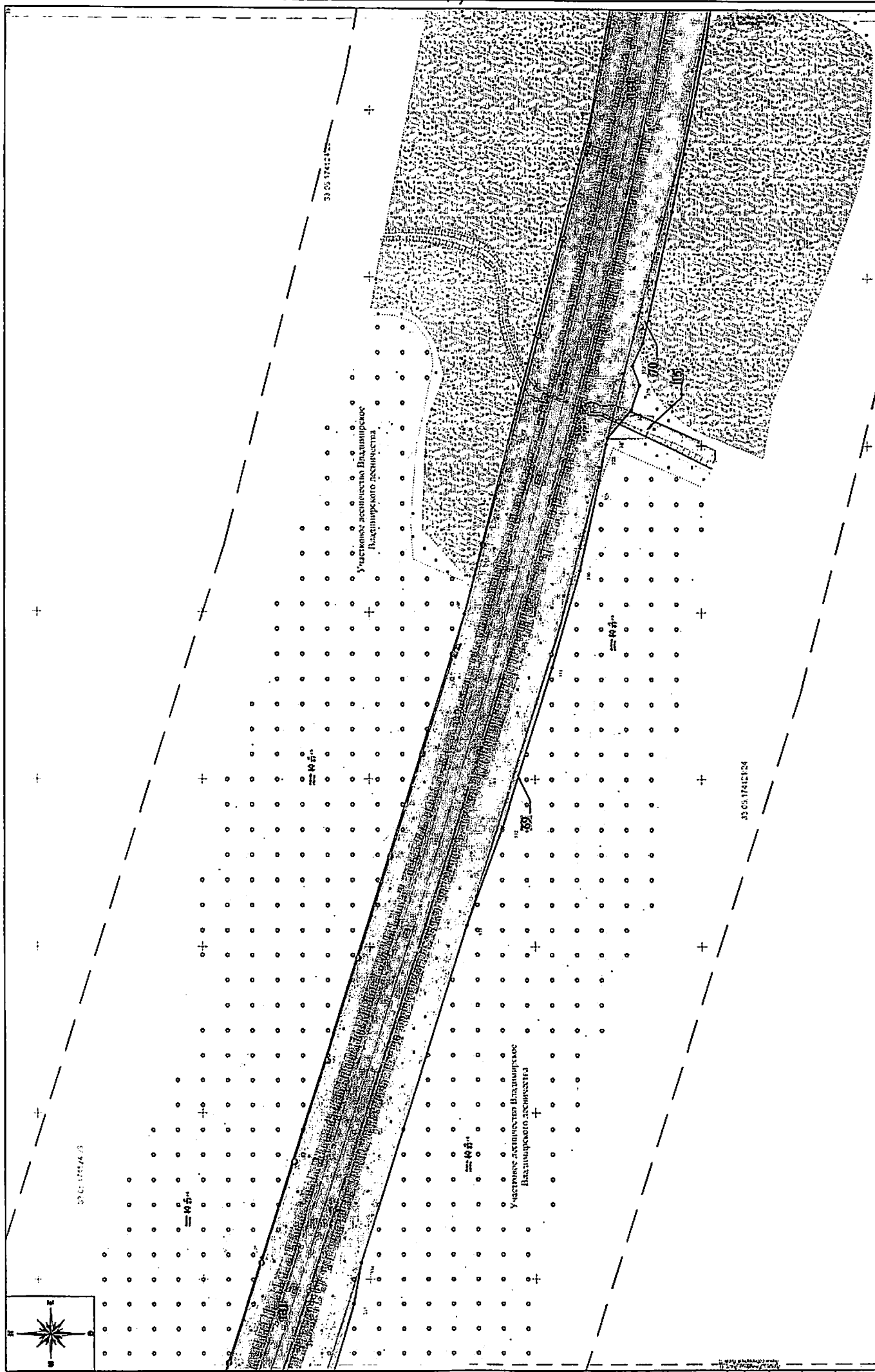
Участок лесничества Насиминское
Насиминского лесничества

33.05.174124.24

33.05.174124.24

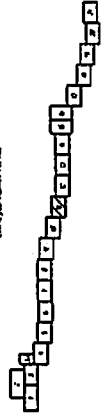
Сеть измерений





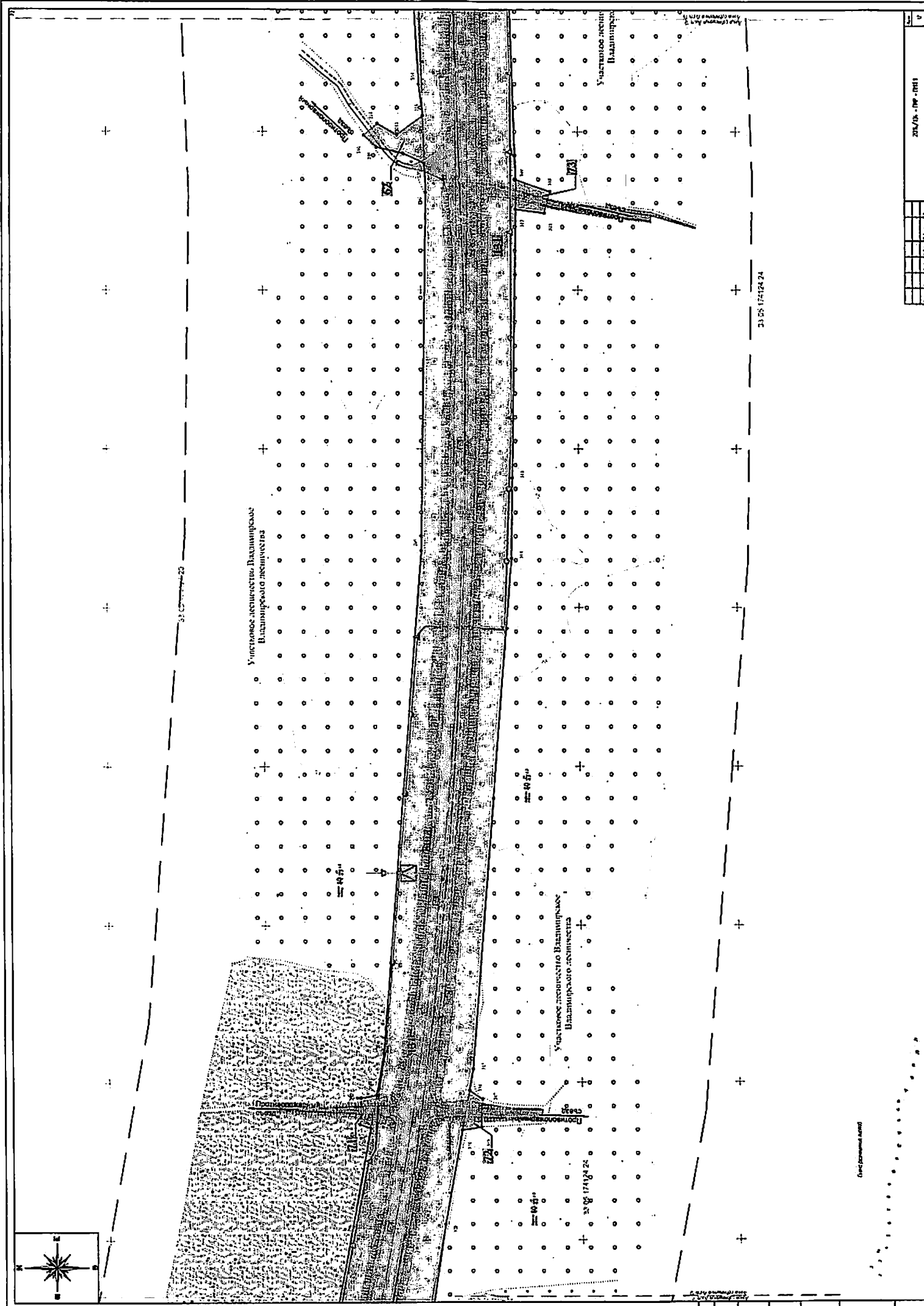
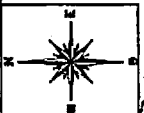
1	2	3	4	5	6
7	8	9	10	11	12

Средство измерения



33 05 11412124

№	1	2	3	4	5	6	7	8	9	10
1										
2										
3										
4										
5										
6										
7										
8										
9										
10										

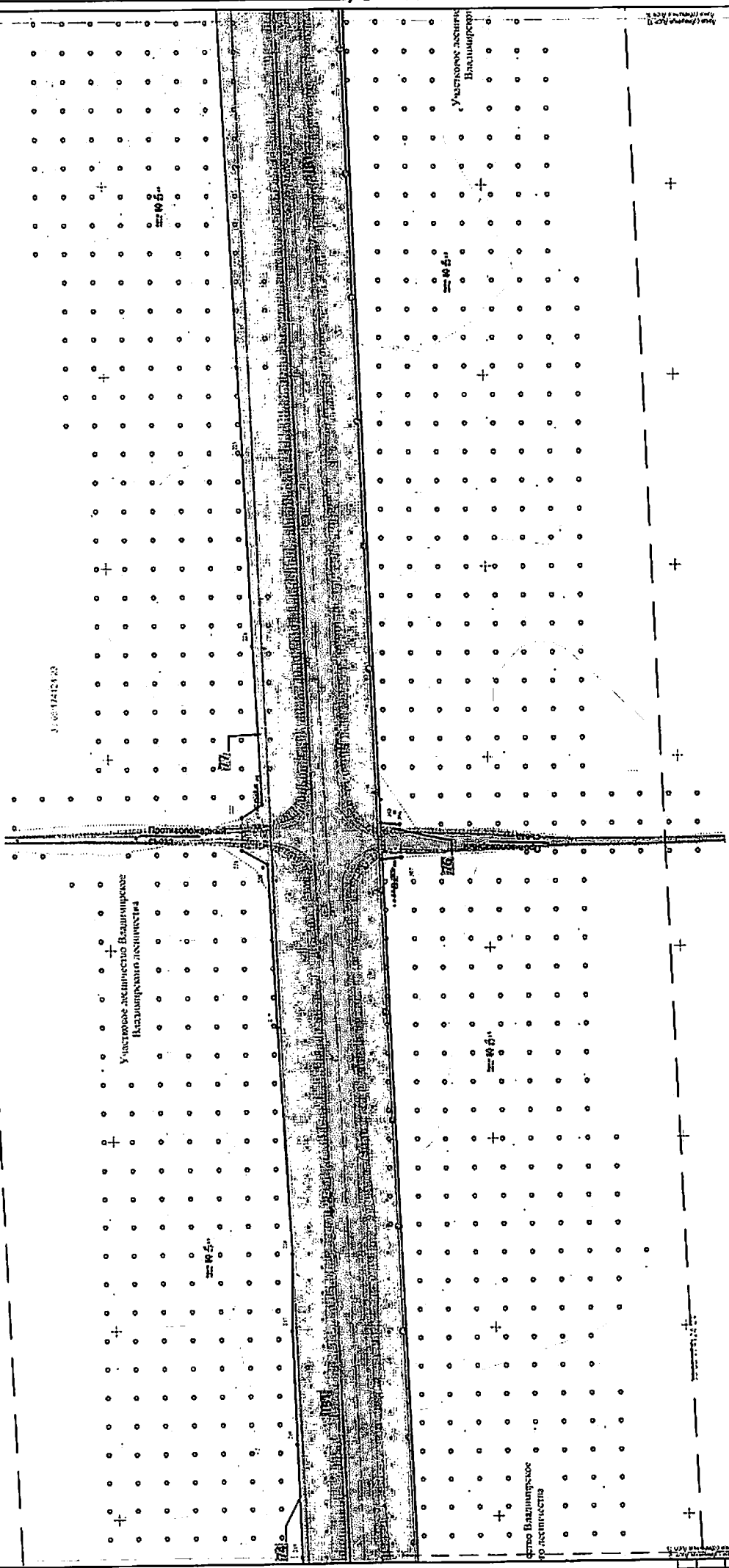
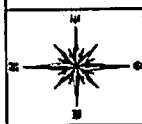


№	Имя	Подпись

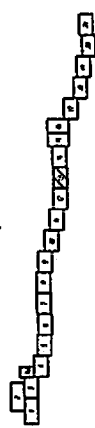
№	Имя	Подпись

23.05.174124.24

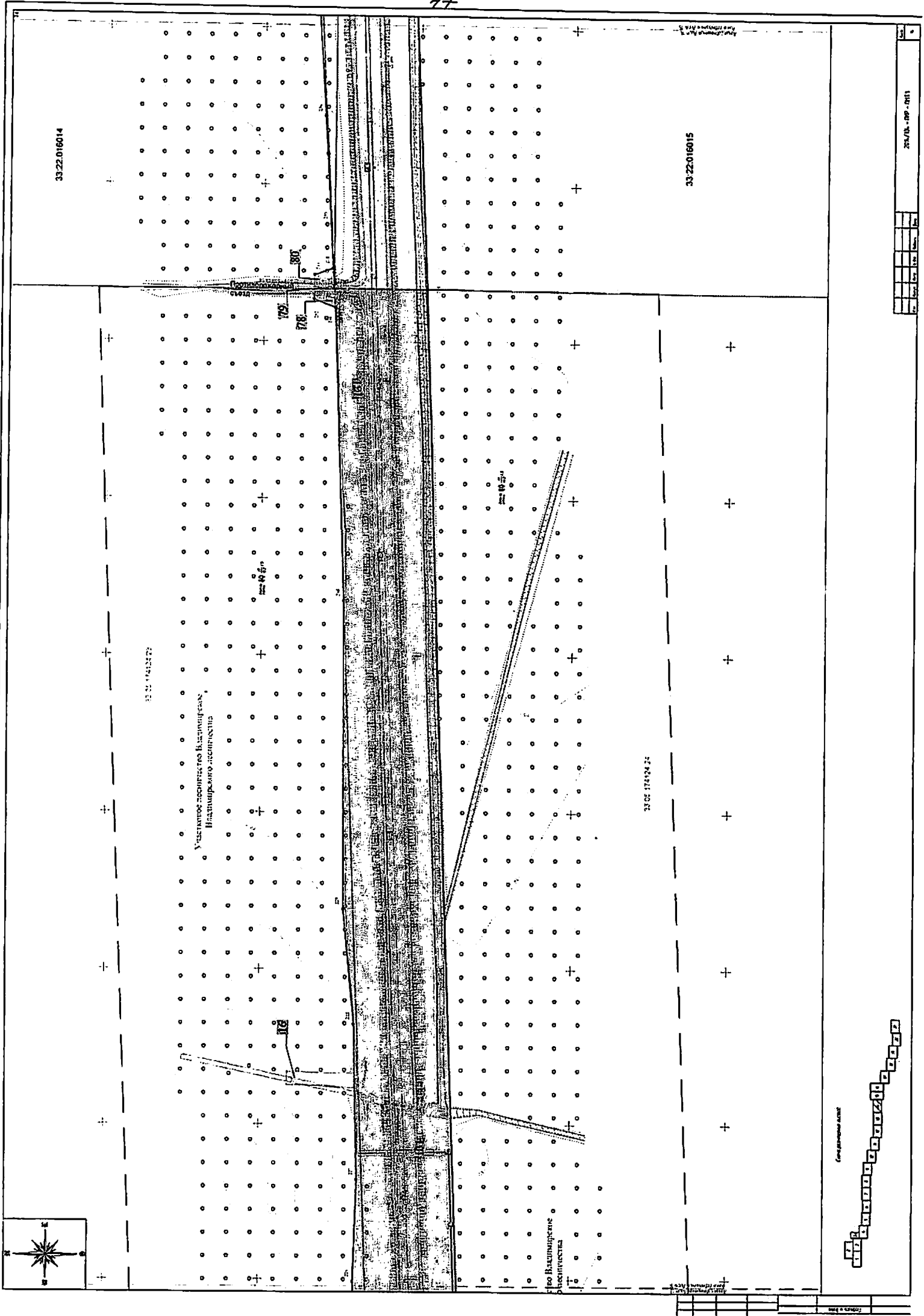
Лесной участок



Сметные работы



№	Имя	Фамилия	Подпись
1			
2			
3			
4			
5			
6			
7			
8			
9			
10			



33.22.016014

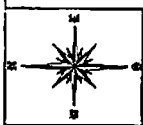
33.22.016015

33.22.1442622

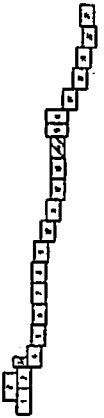
Участок земли для размещения
наземного сооружения

33.02.1442622

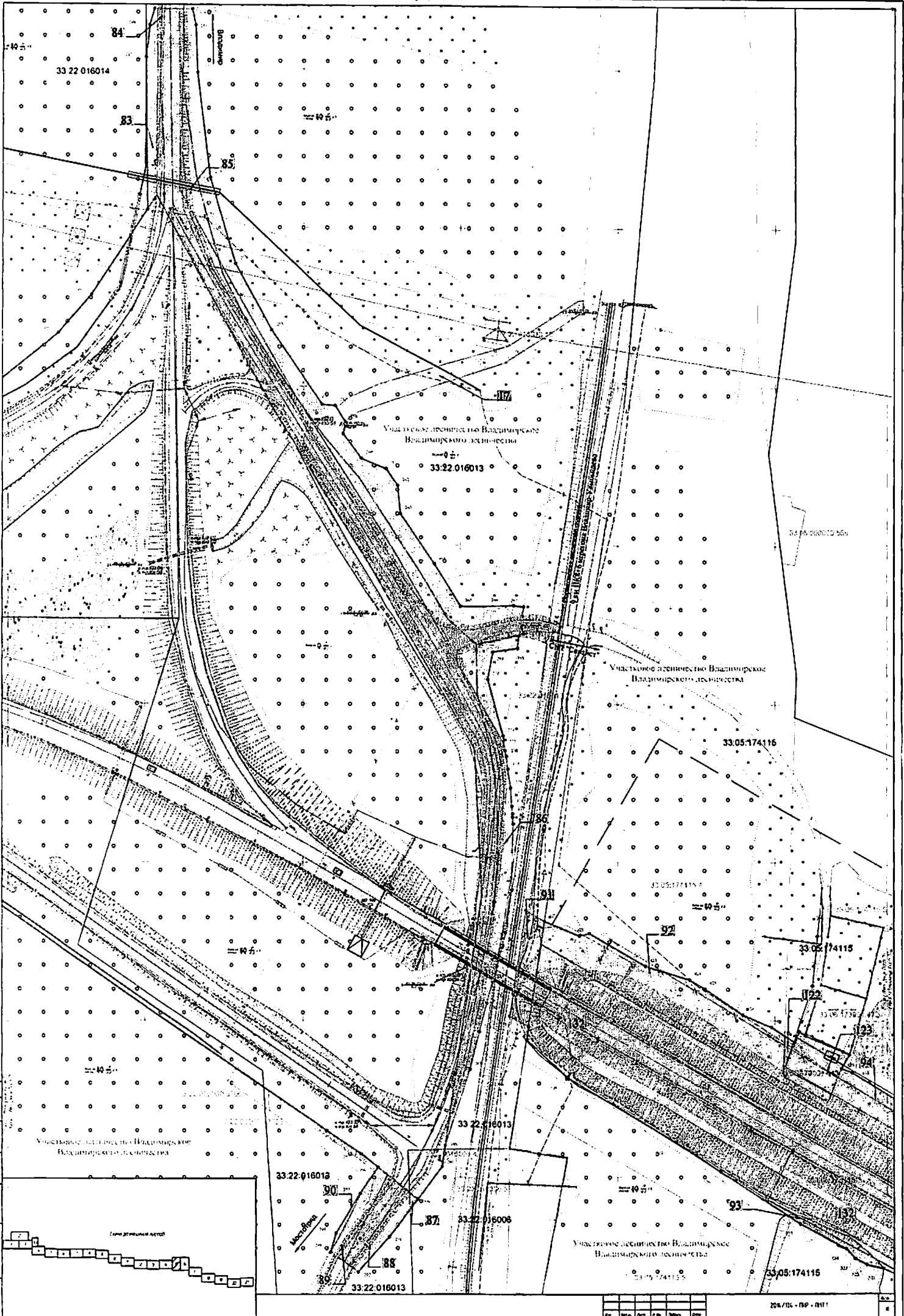
по назначению
земельного участка



Средняя линия



№	Код	Наименование	Единица измерения	Количество
1				
2				
3				
4				
5				
6				
7				
8				
9				
10				





МИНИСТЕРСТВО ТРАНСПОРТА РОССИЙСКОЙ ФЕДЕРАЦИИ
ФЕДЕРАЛЬНОЕ ДОРОЖНОЕ АГЕНТСТВО
(РОСАВТОДОР)
РАСПОРЯЖЕНИЕ

08.06.2016

Москва

№ 1014-р

Об утверждении документации по планировке территории объекта «Строительство и реконструкция автомобильной дороги М-7 «Волга» от Москвы через Владимир, Нижний Новгород, Казань до Уфы. Реконструкция автомобильной дороги М-7 «Волга» Москва – Владимир – Нижний Новгород – Казань – Уфа, на участке км 169+404 – км 184+719 (южный обход г. Владимира), Владимирская область»

В соответствии со статьей 45 Градостроительного кодекса Российской Федерации, приказом Минтранса России от 6 июля 2012 г. № 199 «Об утверждении Порядка подготовки документации по планировке территории, предназначенной для размещения автомобильных дорог общего пользования федерального значения» и на основании обращения ФКУ Упрдор Москва – Нижний Новгород от 26 февраля 2016 г. № 8/651:

1. Утвердить документацию по планировке территории объекта «Строительство и реконструкция автомобильной дороги М-7 «Волга» от Москвы через Владимир, Нижний Новгород, Казань до Уфы. Реконструкция автомобильной дороги М-7 «Волга» Москва – Владимир – Нижний Новгород – Казань – Уфа, на участке км 169+404 – км 184+719 (южный обход г. Владимира), Владимирская область», являющуюся приложением к настоящему распоряжению.

2. Управлению строительства и эксплуатации автомобильных дорог (Т.В. Лубаков) уведомить ФКУ Упрдор Москва – Нижний Новгород о принятом решении, указанном в пункте 1 настоящего распоряжения.

3. ФКУ Упрдор Москва – Нижний Новгород:

в семидневный срок с момента утверждения настоящего распоряжения обеспечить направление заверенной печатью ФКУ Упрдор Москва – Нижний Новгород документации по планировке территории главе муниципального образования Колокшанское сельское поселение Собинского района, главе муниципального образования Вяткинское сельское поселение Судогодского района, главе муниципального образования город Владимир Владимирской области для исполнения части 16 статьи 45 Градостроительного кодекса Российской Федерации;

обеспечить направление документов для внесения сведений, указанных в статье 10.1 Федерального закона от 24 июля 2007 г. № 221-ФЗ «О государственном кадастре недвижимости», в государственный кадастр недвижимости.

4. Контроль за исполнением настоящего распоряжения остается за заместителем руководителя А.А. Костюком.

Заместитель руководителя



И.Г. Астахов

АДМИНИСТРАЦИЯ ВЛАДИМИРСКОЙ ОБЛАСТИ

ДЕПАРТАМЕНТ
ЛЕСНОГО ХОЗЯЙСТВА

ул. Судогодское шоссе, д.11-б, г. Владимир 600023,
Телетайп: 718225, «Дятел» тел.(4922) 32-45-71
Факс: (4922) 32-96-94; 32-26-94; 32-95-45
e-mail: post@dlh.elcom.ru
<http://www.dlhavo.ru>
ОКПО 97459099, ОГРН 1063340025055,
ИНН / КПП 3329041870 / 332901001

Ген. директору
ООО «Инстройпроект»
В.А. Корочкину

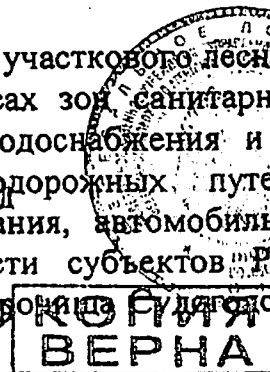
ул. Земляной Вал, д. 59, стр. 2,
г. Москва, 109004

№ ДЛХ 2016-11-01-11
О рассмотрении обращения

Рассмотрев Ваше заявление от 11.01.2016 по вопросу согласования проекта планировки территории и проекта межевания территории (далее Проект) по объекту «Строительство и реконструкция автомобильной дороги М-7 «Волга» от Москвы через Владимир, Нижний Новгород, Казань до Уфы. Реконструкция автомобильной дороги М-7 «Волга» Москва-Владимир-нижний Новгород-Казань-Уфа на участке км 169+404- км 184+719 (южный обход г. Владимира). Владимирская область» (далее Объект), сообщаю.

Лесные (земельные) участки площадью 4,8438 проектируемые к переводу земель лесного фонда в земли промышленности и иного специального назначения в целях строительства Объекта и имеющие следующее местоположение: ГКУ ВО «Владимирское лесничество», Владимирское участковое лесничество, лесной квартал № 26, части лесотаксационных выделов 1,5,6,3, площадью 0,2683 га, лесной квартал № 27, части лесотаксационных выделов 2,3,4,8, площадью 0,107 га, лесной квартал № 28, часть лесотаксационного выдела 2, площадью 0,0207 га, лесной квартал № 30, части лесотаксационных выделов 9,5,17,16,20,21,23, площадью 0,5321 га, лесной квартал № 31, части лесотаксационных выделов 18,20,21,23,24,15,25, площадью 0,2933 га, лесной квартал № 32, части лесотаксационных выделов 2,11,19,16,21,14, лесной квартал № 33, части лесотаксационных выделов 4,7,8,9,10,13,14, общей площадью 0,6373 га, лесной квартал № 34, части лесотаксационных выделов 20,21,22,29,31,11,12,18,25,26,35, 27, площадью 1,3343 га, Улыбышевское участковое лесничество, урочище Головино, лесной квартал № 1, части лесотаксационных выделов 2,3, площадью 0,3892 га, Улыбышевское участковое лесничество, урочище Судогодское ОПХ, лесной квартал № 2, части лесотаксационных выделов 31,53,29,32,34,36,37,26, площадью 1,2616 га в соответствии с Лесохозяйственным регламентом и государственным лесным реестром Владимирского лесничества относятся к защитным лесам:

- лесопарковой зоне (лесные участки Владимирского участкового лесничества);
- лесам, расположенным в первом и втором поясах зон санитарной охраны источников питьевого и хозяйственно-бытового водоснабжения и защитным полосам лесов, расположенных в зонах санитарной охраны объектов железнодорожных, путей общего пользования, федеральных дорог общего пользования, автомобильных дорог общего пользования, находящихся в собственности субъектов РФ (лесные участки Улыбышевского участкового лесничества, урочище Судогодское ОПХ и Головино).



Земельные (лесные) участки площадью 0,5394 га, проектируемые к предоставлению в пользование, имеют следующее местоположение: ГКУ ВО «Владимирское лесничество», Владимирское участковое лесничество, лесной квартал № 30, части лесотаксационных выделов 17,21,23,12, площадью 0,2458 га, лесной квартал № 31, часть лесотаксационного выдела 23, площадью 0,0273 га, лесной квартал № 33, часть лесотаксационного выдела 8, площадью 0,0389 га, лесной квартал № 34, части лесотаксационных выделов 14,18,25,22, площадью 0,2229 га, лесной квартал № 27, часть лесотаксационного выдела 2, площадью 0,0045 га.

Частью 6 статьи 105 Лесного кодекса РФ предусмотрено, что изменение границ лесопарковых зон которое может привести к уменьшению их площади, не допускается.

Для решения данного вопроса постановлением Правительства РФ от 14.12.2009 № 1007 утверждено положение «Об определении функциональных зон в лесопарковых зонах, площади и границах лесопарковых зон, зеленых зон» определяющее порядок изменения границ лесопарковой и зеленой зоны с заменой (компенсацией) их на другие равноценные по значимости лесные участки из состава земель лесного фонда.

В соответствии с данным постановлением:

1. Заинтересованное лицо:

- уточняет в лесничестве местоположение и площадь испрашиваемого лесного участка лесопарковой зоны в виде выписки из государственного лесного реестра;

- обращается в департамент лесного хозяйства за согласием на поставку интересующего лесного участка на кадастровый учет:

- после получения кадастрового паспорта и предоставления его в департамент обращается к Губернатору области с обоснованием изменения границ лесопарковой зоны, испрашиваемого лесного участка и внесению в областной бюджет изменений, связанных с расходами на подготовку проектной документации по изменению их границ.

2. Департамент лесного хозяйства по поручению Губернатора области:

- осуществляет процедуру определения расходов на проектирование изменения границ лесопарковой зоны,

- после внесения соответствующих изменений в областной бюджет готовит распоряжение Губернатора области о подготовке документации по проектированию изменения границ лесопарковой или зеленой зоны испрашиваемого лесного участка:

- на основании распоряжения Губернатора области организывает процедуру подготовки проектной документации в порядке установленным Федеральным законом № 94-ФЗ от 21.07.2005 «О размещении заказов на поставки товаров, выполнение работ, оказание услуг для государственных и муниципальных нужд».

3. Разработчик согласовывает проектную документацию с органами местного самоуправления и с Федеральным агентством лесного хозяйства.

4. Проектная документация утверждается распоряжением Губернатора области и департамент лесного хозяйства вносит соответствующие изменения в государственный лесной реестр области, лесохозяйственный регламент лесничества и сообщает об этом заинтересованному лицу.

Перевод земель лесного фонда в земли промышленного и иного специального назначения, осуществляется в соответствии с требованиями Федерального закона от

КОПИЯ
ВЕРНА

21.1.2004 № 172-ФЗ «О переводе земель или земельных участков из одной категории в другую» и требованиями постановления Правительства РФ от 28.01.2006 № 48 «О составе и порядке подготовки документации о переводе земель лесного фонда и земли иных (других) категорий».

На основании изложенного и в соответствии с пунктом 12.3 статьи 45 Градостроительного кодекса РФ департамент лесного хозяйства считает возможным согласовать данный Проект.

Дополнительно сообщая, что в соответствии с требованиями части 2 статьи 72 Лесного кодекса РФ объектом аренды могут быть только лесные участки, находящиеся в государственной или муниципальной собственности и прошедшие государственный кадастровый учет.

При этом выполнение кадастровых работ в соответствии с пунктом 4 части 1 статьи 39.14 Земельного кодекса РФ обеспечивается заявителем.

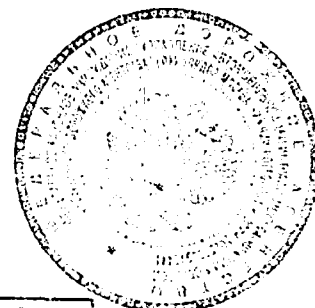
Директор департамента

Д.С. Перминов

Д.В. Клубуков
8 49 22 45 80 23

ГЛАВНЫЙ ИНЖЕНЕР
ФКУ УПР ЛОР
МОСКВА - Н. НОВГОРОД
Д. Н. БАЖУРА

КОПИЯ
ВЕРНА





**МИНИСТЕРСТВО ТРАНСПОРТА РОССИЙСКОЙ ФЕДЕРАЦИИ
ФЕДЕРАЛЬНОЕ ДОРОЖНОЕ АГЕНТСТВО
(РОСАВТОДОР)
РАСПОРЯЖЕНИЕ**

21.10.2015

Москва

№ 1989-р

[Об утверждении документации по планировке территории объекта
«Строительство и реконструкция автомобильной дороги
М-7 «Волга» от Москвы через Владимир, Нижний Новгород,
Казань до Уфы. Строительство транспортной развязки на
км 179 автомобильной дороги М-7 «Волга» Москва – Владимир –
Нижний Новгород – Казань – Уфа,
Владимирская область»]


В соответствии со статьей 45 Градостроительного кодекса Российской Федерации, приказом Минтранса России от 6 июля 2012 г. № 199 «Об утверждении Порядка подготовки документации по планировке территории, предназначенной для размещения автомобильных дорог общего пользования федерального значения» и на основании обращения ФКУ Упрдор Москва – Нижний Новгород от 14 сентября 2015 г. № 8/3604:

1. Утвердить документацию по планировке территории объекта «Строительство и реконструкция автомобильной дороги М-7 «Волга» от Москвы через Владимир, Нижний Новгород, Казань до Уфы. Строительство транспортной развязки на км 179 автомобильной дороги М-7 «Волга» Москва – Владимир – Нижний Новгород – Казань – Уфа, Владимирская область» являющуюся приложением к настоящему распоряжению.

2. Управлению проектирования и строительства автомобильных дорог (Т.В. Лубаков) уведомить ФКУ Упрдор Москва – Нижний Новгород о принятом решении, указанном в пункте 1 настоящего распоряжения.

3. ФКУ Упрдор Москва – Нижний Новгород:

Заместитель начальника
ФКУ Упрдор
Москва – Нижний Новгород
Е.А. Смирнов
« 20 __ г.



в семидневный срок с момента утверждения настоящего распоряжения обеспечить направление заверенной печатью ФКУ Упрдор Москва – Нижний Новгород документации по планировке территории главе муниципального образования город Владимир Владимирской области для исполнения части 16 статьи 45 Градостроительного кодекса Российской Федерации;


обеспечить направление документов для внесения сведений, указанных в статье 10.1 Федерального закона от 24 июля 2007 г. № 221-ФЗ «О государственном кадастре недвижимости», в государственный кадастр недвижимости.

4. Контроль за исполнением настоящего распоряжения оставляю за собой.

Заместитель руководителя

А.А. Костюк

ЗАМЕСТИТЕЛЬ НАЧАЛЬНИКА
ФКУ УПРДОР
МОСКВА – НИЖНИЙ НОВГОРОД
Е. А. Смирнов
« 8 20__ г.



Е.В. Богомолва
(495) 687-88-23 (доб. 50-231)

АДМИНИСТРАЦИЯ ВЛАДИМИРСКОЙ ОБЛАСТИ

ДЕПАРТАМЕНТ
ЛЕСНОГО ХОЗЯЙСТВА

ул. Судогодское шоссе, д.11-б, г. Владимир 600023.
Телетайп: 718225, «Дятел» тел.: 4922, 32-45-77
Факс: (4922) 32-96-94, 32-26-94, 32-95-45
e-mail: post@dlh.slc.com.ru
http://www.dlh.vvo.ru
ОКПО 97459099, ОГРН 1063340015033,
ИНН КПП 3329041870-332904001

ООО «Инстройпроект»

ул. Земляной Вал, д. 59, стр. 2,
г. Москва, 109004

28.07.2015 № ДЛХ - 4112-04/10

О согласовании документации

Рассмотрев Ваше обращение от 15.07.2015 по вопросу предварительного согласования документации по планировке территории по объекту: «Строительство и реконструкция автомобильной дороги М-7 «Волга» через Владимир, Нижний Новгород, Казань до Уфы. Строительство транспортной развязки на км 179 автомобильной дороги М-7 «Волга» Москва – Владимир – Нижний Новгород – Казань – Уфа, Владимирская область» (далее Проектная документация), сообщая.

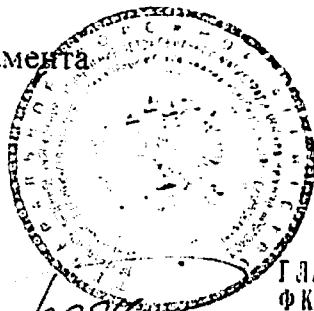
Департамент согласовывает представленную Проектную документацию, при условии изменения категории защитности лесного (земельного) участка из состава земель лесного фонда ГКУ ВО «Владимирское лесничество», Владимирское участковое лесничество, лесной квартал № 12, части лесотаксационных выделов 18,19, общей площадью 0,0984 га - защитные леса, лесопарковая зона.

Проектирование изменение границ лесопарковой зоны осуществляется в соответствии с постановлением Правительства РФ от 14.12.2009 № 1007 «Об определении функциональных зон в лесопарковых зонах, площади и границ лесопарковых зон, зеленых зон», определяющее порядок изменения границ лесопарковой и зеленой зоны с заменой (компенсацией) их на другие равноценные по значимости лесные участки из состава земель лесного фонда.

Приложение:

1. Проект планировки территории – 2 тома.
2. Проект межевания территории – 1 том.

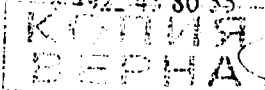
Директор департамента



(Handwritten signature)

Д.С. Перминов

Е.В. Шандарина
8 4922 45 80 55



ВФ ООО-ИНСТРОЙПРОЕКТ
г. Владимир

ВХ 240
ГЛАВНЫЙ ИНЖЕНЕР
ФКУ УПРДОР
МОСКВА - Н.НОВГОРОД
Д.Н. БАЖУРА

ДАТА 29.07.15



ФЕДЕРАЛЬНАЯ АДРЕСНАЯ ИНВЕСТИЦИОННАЯ ПРОГРАММА РОССИИ

Бюджетные ассигнования по годам (тыс.руб)			
2014 год	2015 год	2016 год	Всего
17 600,0	40 000,0	2 734,9	60 334,9

2014 год

Строительство и реконструкция автомобильной дороги М-7 "Волга" от Москвы через Владимир, Нижний Новгород, Казань до Уфы
 Федеральное казенное учреждение "Управление автомобильной магистралей Москва - Нижний Новгород Федерального дорожного агентства", г. Ногинск
 Строительное транспортное развязки на км 179 автомобильной дороги М-7 "Волга" Москва - Владимир - Нижний Новгород - Казань - Уфа,
 Владимирская область
 проектные и изыскательские работы

Код учетной единицы: 140101498

Код СБП	Код ГРБС	Рз	Пр	Код программы(подпрограммы)	Вр	Государственные капитальные вложения
06	108	04	09	24Б2060	414	17 600,0 тыс.руб
		Единица измерения		Мощность		Срок ввода
						2015
						17 600,0 тыс.руб
						Профинансировано (данные ведомства)

2015 год

Строительство и реконструкция автомобильной дороги М-7 "Волга" от Москвы через Владимир, Нижний Новгород, Казань до Уфы
 Федеральное казенное учреждение "Управление автомобильной магистралей Москва - Нижний Новгород Федерального дорожного агентства", г. Ногинск
 Строительное транспортное развязки на км 179 автомобильной дороги М-7 "Волга" Москва - Владимир - Нижний Новгород - Казань - Уфа,
 Владимирская область
 проектные и изыскательские работы

Код учетной единицы: 150100379

Код СБП	Код ГРБС	Рз	Пр	Код программы(подпрограммы)	Вр	Государственные капитальные вложения
06	108	04	09	24Б2060	414	40 000,0 тыс.руб
Единица измерения						Срок ввода
						2015
Профинансировано (данные ведомства)						34 322,6 тыс.руб

2016 год

Строительство и реконструкция автомобильной дороги М-7 "Волга" от Москвы через Владимир, Нижний Новгород, Казань до Уфы
 Федеральное казенное учреждение "Управление автомобильной магистрали Москва - Нижний Новгород Федерального дорожного агентства", г. Ногинск
 Строительное транспортное развязки на км 179 автомобильной дороги М-7 "Волга" Москва - Владимир - Нижний Новгород - Казань - Уфа,
 Владимирская область
 проектные и изыскательские работы

Код учетной единицы: 160190302

Код СБП	Код ГРБС	Рз	Пр	Код программы(подпрограммы)	Вр	Государственные капитальные вложения
06	108	04	09	24Б0300000	414	2 734,9 тыс.руб
Единица измерения						Срок ввода
						2016
Профинансировано (данные ведомства)						2 628,1 тыс.руб



ФЕДЕРАЛЬНАЯ АДРЕСНАЯ ИНВЕСТИЦИОННАЯ ПРОГРАММА РОССИИ

Бюджетные ассигнования по годам (тыс.руб)			
2014 год	2015 год	2016 год	Всего
25 000,0	96 853,8	20 000,0	141 853,8

2014 год

Строительство и реконструкция автомобильной дороги М-7 "Волга" от Москвы через Владимир, Нижний Новгород, Казань до Уфы
 Федеральное казенное учреждение "Управление автомобильной магистрали Москва - Нижний Новгород Федерального дорожного агентства", г. Ногинск
 Реконструкция автомобильной дороги М-7 "Волга" Москва - Владимир - Нижний Новгород - Казань - Уфа на участке км 169+404 - км 184+719 (южный обход г. Владимира), Владимирская область

Код СБП	Код ГРБС	Рз	Пр	Код программы(подпрограммы)	Вр	Государственные капитальные вложения
06	108			2462060		25 000,0 тыс.руб

проектные и изыскательские работы

Код учетной единицы: 140470703

Код СБП	Код ГРБС	Рз	Пр	Код программы(подпрограммы)	Вр	Государственные капитальные вложения
06	108	04	09	2462060	414	25 000,0 тыс.руб
		Единица измерения		Мощность		Срок ввода
						2016
						Профинансировано (данные ведомства)
						25 000,0 тыс.руб

2015 год

Строительство и реконструкция автомобильной дороги М-7 "Волга" от Москвы через Владимир, Нижний Новгород, Казань до Уфы

Федеральное казенное учреждение "Управление автомобильной магистрали Москва - Нижний Новгород Федерального дорожного агентства", г. Ногинск
 Реконструкция автомобильной дороги М-7 "Волга" Москва - Владимир - Нижний Новгород - Казань - Уфа на участке км 169+404 - км 184+719 (южный
 обход г. Владимира), Владимирская область

Код СБП	Код ГРБС	Рз	Пр	Код программы(подпрограммы)	Вр	Государственные капитальные вложения
06	108			2452060		96 853,8 тыс.руб

проектные и изыскательские работы

Код учетной единицы: 150100377

Код СБП	Код ГРБС	Рз	Пр	Код программы(подпрограммы)	Вр	Государственные капитальные вложения
06	108	04	09	2452060	414	96 853,8 тыс.руб
		Единица измерения		Мощность		Срок ввода
						2016
					Профинансировано (данные ведомства)	96 853,7 тыс.руб

2016 год

Строительство и реконструкция автомобильной дороги М-7 "Волга" от Москвы через Владимир, Нижний Новгород, Казань до Уфы
 Федеральное казенное учреждение "Управление автомобильной магистрали Москва - Нижний Новгород Федерального дорожного агентства", г. Ногинск
 Реконструкция автомобильной дороги М-7 "Волга" Москва - Владимир - Нижний Новгород - Казань - Уфа на участке км 169+404 - км 184+719 (южный
 обход г. Владимира), Владимирская область

Код СБП	Код ГРБС	Рз	Пр	Код программы(подпрограммы)	Вр	Государственные капитальные вложения
06	108			2450300000		20 000,0 тыс.руб

проектные и изыскательские работы

Код учетной единицы: 150100360

Код СБП	Код ГРБС	Рз	Пр	Код программы(подпрограммы)	Вр	Государственные капитальные вложения
06	108	04	09	2450300000	414	20 000,0 тыс.руб
		Единица измерения		Мощность		Срок ввода
						2016
					Профинансировано (данные ведомства)	600,0 тыс.руб

**ФЕДЕРАЛЬНАЯ ЦЕЛЕВАЯ ПРОГРАММА
"РАЗВИТИЕ ТРАНСПОРТНОЙ СИСТЕМЫ РОССИИ (2010 - 2020 ГОДЫ)"**

Список изменяющих документов

(в ред. Постановлений Правительства РФ от 20.05.2008 N 377,
от 22.04.2010 N 278, от 12.10.2010 N 828, от 21.12.2010 N 1076,
от 03.11.2011 N 886, от 30.12.2011 N 1201, от 26.11.2012 N 1224,
от 10.12.2012 N 1273, от 27.12.2012 N 1426, от 05.05.2013 N 401,
от 10.06.2013 N 489, от 02.11.2013 N 985, от 15.05.2014 N 445,
от 27.09.2014 N 990, от 30.09.2014 N 995, от 27.12.2014 N 1579,
от 28.04.2015 N 409,

с изм., внесенными Постановлениями Правительства РФ
от 21.12.2009 N 1035, от 22.12.2010 N 1088)

**ПАСПОРТ
ФЕДЕРАЛЬНОЙ ЦЕЛЕВОЙ ПРОГРАММЫ "РАЗВИТИЕ ТРАНСПОРТНОЙ
СИСТЕМЫ РОССИИ (2010 - 2015 ГОДЫ)"**

(в ред. Постановления Правительства РФ от 30.12.2011 N 1201)

**ОБЪЕМЫ ФИНАНСИРОВАНИЯ
МЕРОПРИЯТИЙ ПОДПРОГРАММЫ "АВТОМОБИЛЬНЫЕ ДОРОГИ"**

Список изменяющих документов

(в ред. Постановлений Правительства РФ от 15.05.2014 N 445,
от 16.12.2014 N 1363, от 28.04.2015 N 409)

Приложение N 3
к подпрограмме "Автомобильные дороги"

	2010 - 2020 годы - всего	В том числе:										
		2010 год	2011 год	2012 год	2013 год	2014 год	2015 год	2016 год	2017 год	2018 год	2019 год	2020 год
всего по подпрограмме	4198713,1	188180,6	194451,7	298669,3	311818,7	305614,8	342908,6	441201,9	535513,3	498016,4	506549,7	575788,2
в том числе:												
Федеральный бюджет - всего	3658258,1	186904,2	187446,1	279317,8	306214,2	271429,3	282770,1	282310,8	377200,7	427033,5	491949,8	565681,5
из них:												
бюджетные инвестиции	2385071,4	132544	125282,9	128546,9	174160,1	141736,5	140360,2	160854,4	251863,6	306015,2	374042	449665,6
субсидии Государственной компании "Российские автомобильные дороги" на осуществление деятельности												
организации строительства и реконструкции автомобильных дорог Государственной компании	982504,9	39487,5	32469,3	64838,7	82104,8	91295,3	109703,1	106685,1	113778,1	117076	113570,8	111496,2
субсидии <1>	248284,1	12879,2	27880,7	83422,4	42352,4	33929,8	28747,1	11320,9	7751,7			

бюджеты субъектов Российской Федерации	30895,4	1276,4	4005,6	19111,4	2199,3	1785,8	1513	595,8	408	-	-	-
внебюджетные источники	509559,9	-	3000	240,1	3405,2	32399,7	58625,5	158295,3	157904,6	70982,8	14599,9	10106,7
строительство и реконструкция автомобильной дороги М-7 "Волга" - от Москвы через Владимир, Нижегород, Казань до Уфы	203 431,2	5 627,1	7 367,4	9 740	11 623,1	9 772,2	6 853,7	12 586,8	16 672,8	15 514	28 119,1	79 555

ГОСУДАРСТВЕННЫЙ КОНТРАКТ № 26

на оказание услуг по подготовке документации по проектированию изменения границ лесопарковой зоны защитных лесов земель лесного фонда Владимирского лесничества Владимирской области для обеспечения нужд департамента лесного хозяйства администрации Владимирской области

г. Владимир

« » ноября 2017 г.

Департамент лесного хозяйства администрации Владимирской области, именуемый в дальнейшем «Заказчик», в лице директора департамента Андреева Альберта Валерьевича, действующего на основании Положения о департаменте лесного хозяйства администрации Владимирской области, утвержденного постановлением Губернатора области от 20.12.2006 № 898, с одной стороны, и Общество с ограниченной ответственностью «ДиМакс-проект» (ООО «ДиМакс-проект»), именуемый в дальнейшем «Исполнитель», в лице генерального директора Чичилова Максима Николаевича, действующего на основании Устава, совместно именуемые «Стороны», руководствуясь Федеральным законом от 05.04.2013 № 44-ФЗ «О контрактной системе в сфере закупок товаров, работ, услуг для обеспечения государственных и муниципальных нужд», документацией об электронном аукционе № 0128200000117010604, в соответствии с протоколом рассмотрения единственной заявки на участие в электронном аукционе от «26» октября 2017 г., № 0128200000117010604 заключили настоящий государственный контракт (Контракт) о нижеследующем:

1. Предмет Контракта

1.1. Заказчик поручает, а Исполнитель обязуется оказать услуги по подготовке документации по проектированию изменения границ лесопарковой зоны защитных лесов земель лесного фонда Владимирского лесничества Владимирской области для обеспечения государственных нужд департамента лесного хозяйства администрации Владимирской области в соответствии с техническим заданием (Приложение № 1 к настоящему Контракту) (далее – услуги), а Заказчик принять и оплатить эти услуги.

Срок оказания услуг: в течение 45 (сорока пяти) календарных дней с момента заключения Контракта.

1.2. Идентификационный код закупки: 172332904187033290100100310500240244.

1.3. Услуги предоставляются в соответствии с требованиями, предъявляемыми соответствующими нормативно-правовыми актами, действующими в Российской Федерации.

1.4. Проектная документация (текстовые и графические материалы) должна быть передана Заказчику в 2-х экземплярах (на бумажных и электронных носителях).

2. Качество оказываемых услуг

2.1. Качество оказываемых услуг должно соответствовать требованиям, указанным в Приложении № 1 к настоящему Контракту.

2.2. Гарантийный срок устанавливается на результат оказанных услуг и составляет 3 года (заполняется Исполнителем, если иной срок не указан, то гарантийный срок составляет 3 года) с момента подписания акта приемки-сдачи оказанных услуг.

Объем предоставления гарантии качества услуг 100% на весь срок предоставления гарантии качества.

2.3. Если отступления в услуге от условий Контракта или иные недостатки результата услуги не были устранены в установленный Заказчиком срок либо являются существенными и неустранимыми, Заказчик вправе отказаться от исполнения Контракта в порядке, предусмотренном пунктом 11.2 настоящего Контракта и потребовать возмещения причиненных убытков.

3. Цена Контракта

3.1. Цена настоящего Контракта (стоимость услуг) составляет 89 969,67 руб. (восемьдесят девять тысяч девятьсот шестьдесят девять рублей 67 коп.) НДС не облагается в соответствии с главой 26.2 налогового кодекса Российской Федерации в связи с применением упрощенной системы налогообложения), а также включает в себя все расходы Исполнителя, связанные с исполнением Контракта.

В случае если Контракт заключается с физическим лицом, за исключением индивидуального предпринимателя или иного занимающегося частной практикой лица, сумма, подлежащая уплате, уменьшается на размер налоговых платежей, связанных с оплатой Контракта.

3.2. Цена Контракта является твердой и изменению не подлежит, кроме случаев, предусмотренных действующим законодательством.

4. Порядок расчетов

4.1. Оплата производится по факту оказания услуг в течение 10 (десяти) рабочих дней с даты подписания Заказчиком документа о приемке, предусмотренного пунктом 8.1 Контракта.

4.2. Оплата по настоящему Контракту осуществляется в рублях по безналичному расчету без аванса платежными поручениями путем перечисления Заказчиком денежных средств на расчетный счет Исполнителя, указанный в настоящем Контракте. В случае изменения расчетного счета Исполнитель обязан в однодневный срок в письменной форме сообщить об этом Заказчику, указав новые реквизиты расчетного счета. В противном случае все риски, связанные с перечислением Заказчиком денежных средств на указанный в настоящем Контракте счет Исполнителя, несет Исполнитель.

Источник финансирования контракта: бюджет Владимирской области.

4.3. Обязательство Заказчика по оплате считается исполненным в момент зачисления денежных средств на счет Исполнителя, указанный в настоящем Контракте.

4.4. Исполнитель обязуется приступить к оказанию услуг, предусмотренных Контрактом, немедленно после его заключения и завершить оказание услуг в течение срока определенного Контрактом.

4.5. Если Исполнитель не оказывает услуги своевременно или оказывает их не в полном объеме, так что выполнение их к сроку становится явно невозможным, Заказчик вправе отказаться от исполнения Контракта и потребовать возмещения убытков.

4.6. Если во время оказания услуги станет очевидным, что она не будет выполнена надлежащим образом, Заказчик вправе назначить Исполнителю срок для устранения недостатков и в случае неисполнения Исполнителем в назначенный срок этого требования отказаться от Контракта либо поручить оказание услуги другому лицу за счет Исполнителя, а также потребовать возмещения убытков.

4.7. Исполнитель несет ответственность за ненадлежащее качество предоставленных услуг.

5. Обеспечение исполнения Контракта

5.1. Способами обеспечения исполнения Контракта являются банковская гарантия, или внесение денежных средств на указанный Заказчиком счет, на котором в соответствии с законодательством Российской Федерации учитываются операции со средствами, поступающими Заказчику.

5.2. Обеспечение исполнения Контракта предоставляется Заказчику до заключения Контракта. Размер обеспечения исполнения Контракта составляет 4 498,48 рублей (четыре тысячи четыреста девяносто восемь рублей, 48 коп.), (5 (пять) процентов от начальной (максимальной) цены Контракта).

5.3. Если при проведении аукциона Исполнителем предложена цена Контракта, которая на двадцать пять и более процентов ниже начальной (максимальной) цены Контракта, Контракт заключается только после предоставления Исполнителем обеспечения исполнения Контракта в

размере, превышающем в полтора раза размер обеспечения исполнения договора, указанный в пункте 5.2. настоящего Контракта или информации, подтверждающей добросовестность Исполнителя на дату подачи заявки в соответствии с частью 3 статьи 37 Федерального закона от 05.04.2013 №44-ФЗ.

5.4. Обеспечение исполнения Контракта должно полностью покрывать срок действия обеспечиваемых им обязательств. Срок действия указанного обеспечения может быть прекращен по соглашению сторон до наступления указанного срока в случае досрочного исполнения Исполнителем всех своих обязательств по Контракту.

5.5. Возврат Исполнителю внесенного денежного обеспечения производится Заказчиком в течение 10 (десяти) банковских дней с момента исполнения Контракта, при условии надлежащего исполнения Исполнителем исполненных обязательств по Контракту и получения письменного извещения от Исполнителя об исполнении своих обязательств по Контракту, оформленного надлежащим образом.

5.6. В случае если по каким-либо причинам обеспечение исполнения обязательств по Контракту перестало быть действительным, закончилось свое действие или иным образом перестало обеспечивать исполнение Исполнителем своих обязательств по Контракту, Исполнитель обязуется в течение 10 (десяти) дней предоставить Заказчику иное (новое) надлежащее обеспечение исполнения обязательств по Контракту в соответствии с условиями, которые указаны в настоящем разделе.

Действие указанного пункта не распространяется на случаи, если Исполнителем предоставлена недостоверная (поддельная) банковская гарантия.

5.7. Банковская гарантия, предоставленная в обеспечение исполнения Контракта должна соответствовать требованиям, изложенным в Постановлении Правительства Российской Федерации от 08.11.2013 №1005 «О банковских гарантиях, используемых для целей Федерального закона «О контрактной системе в сфере закупок товаров, работ, услуг для обеспечения государственных и муниципальных нужд» (вместе с «Требованиями к форме банковской гарантии, используемой для целей Федерального закона «О контрактной системе в сфере закупок товаров, работ, услуг для обеспечения государственных и муниципальных нужд»).

5.8. В ходе исполнения Контракта Исполнитель вправе предоставить Заказчику обеспечение исполнения Контракта, уменьшенное на размер выполненных обязательств, предусмотренных Контрактом, взамен ранее предоставленного обеспечения исполнения Контракта. При этом может быть изменен способ обеспечения исполнения Контракта.

6. Гарантии

6.1. Исполнитель гарантирует:

- предоставление услуг в полном объеме и в сроки, определенные условиями настоящего Контракта;

- своевременное устранение недостатков и дефектов.

- не передавать результаты оказанных услуг третьим лицам.

7. Права и обязанности сторон

7.1. Заказчик вправе:

7.1.1. Требовать от Исполнителя надлежащего исполнения обязательств в соответствии с условиями настоящего Контракта.

7.1.2. Требовать от Исполнителя представления надлежащим образом оформленных документов, подтверждающих исполнение обязательств в соответствии с условиями настоящего Контракта.

7.1.3. Запрашивать у Исполнителя информацию о ходе исполнения обязательств по настоящему Контракту.

7.1.4. Осуществлять контроль за порядком и сроками оказания услуг.

7.1.5. Для проверки соответствия качества оказанных услуг привлекать независимых экспертов, выбор которых осуществляется в порядке, предусмотренном федеральным законом.

7.2. Заказчик обязан:

7.2.1. Своевременно принять и оплатить оказанные услуги в соответствии с условиями настоящего Контракта.

7.3. Исполнитель вправе:

7.3.1. Требовать своевременной оплаты за оказанные услуги в соответствии с разделами 3-4 настоящего Контракта.

7.3.2. Запрашивать у Заказчика предоставления разъяснений и уточнений по вопросам поставки товаров в рамках настоящего Контракта.

7.4. Исполнитель обязан:

7.4.1. Своевременно и надлежащим образом оказать услуги в соответствии с условиями настоящего Контракта.

7.4.2. Представить по запросу Заказчика в сроки, указанные в таком запросе, достоверную информацию о ходе исполнения своих обязательств, в том числе о сложностях, возникающих при исполнении Контракта.

7.4.3. Представить Заказчику сведения об изменении своего фактического местонахождения в срок не позднее 2 (двух) рабочих дней со дня соответствующего изменения. В случае непредставления в установленный срок уведомления об изменении адреса фактическим местонахождением Исполнителя будет считаться адрес, указанный в настоящем Контракте.

7.4.4. В случае неисполнения или ненадлежащего исполнения обязательств, уплатить Заказчику штраф (пени) в порядке и размере, предусмотренном разделом 8 настоящего Контракта.

7.4.5. Не разглашать и не передавать третьим лицам информацию

Исполнять иные обязательства, предусмотренные действующим законодательством и настоящим Контрактом.

8. Порядок приемки услуги

8.1. За 2 (два) дня до окончания срока оказания услуг Исполнитель обязан в письменной форме уведомить Заказчика о готовности оказываемых услуг к сдаче. Вместе с уведомлением Исполнитель представляет Заказчику акт сдачи-приемки оказанных услуг в 2 (двух) экземплярах.

Уведомление Исполнителя о готовности оказываемых услуг к сдаче должно быть подписано руководителем Исполнителя (иным уполномоченным лицом).

8.2. Заказчик обязан с участием Исполнителя осмотреть и принять оказанную услугу (ее результат), а при обнаружении отступлений от Контракта, ухудшающих результат услуги, или иных недостатков в услуге немедленно заявить об этом Исполнителю.

8.3. Заказчик и Исполнитель обязуются совместно осуществить приемку оказанной услуги (ее результат) в течение 10 (десяти) дней.

Результат приемки оформляется актом сдачи-приемки оказанных услуг в течение 3 рабочих дней и подписывается Сторонами.

8.4. Для проверки результатов оказанных услуг в части их соответствия условиям Контракта Заказчик проводит экспертизу. Экспертиза результатов оказанных услуг может проводиться Заказчиком своими силами или к ее проведению могут привлекаться независимые эксперты (экспертные организации) на основании контрактов, заключенных в соответствии с Федеральным законом от 05.04.2013 № 44-ФЗ «О контрактной системе в сфере закупок товаров, работ, услуг для обеспечения государственных и муниципальных нужд».

8.5. В случае отказа Заказчика от приемки услуг им составляется акт с перечнем выявленных недостатков и с указанием сроков их устранения. Указанный акт в течение 1 (одного) рабочего дня с даты его подписания направляется Заказчиком Исполнителю.

Выявленные недостатки устраняются Исполнителем за его счет.

9. Ответственность сторон

9.1. За неисполнение или ненадлежащее исполнение обязательств, предусмотренных Контрактом, Заказчик и Поставщик несут ответственность, предусмотренную настоящим Контрактом и действующим законодательством.

9.2. Штрафы начисляются за каждый факт неисполнения Заказчиком обязательств, предусмотренных Контрактом, за исключением просрочки исполнения обязательств,

предусмотренных Контрактом. Размер штрафа устанавливается в виде фиксированной суммы 1000 (одна тысяча) рублей, определенной в порядке, установленном Постановлением Правительства РФ от 30.08.2017 № 1042.

9.3. В случае просрочки исполнения Заказчиком обязательств, предусмотренных Контрактом, а также в иных случаях неисполнения или ненадлежащего исполнения Заказчиком обязательств, предусмотренных Контрактом, Исполнитель вправе потребовать уплаты неустоек (штрафов, пеней). Пеня начисляется за каждый день просрочки исполнения обязательства, предусмотренного Контрактом, начиная со дня, следующего после дня истечения установленного Контрактом срока исполнения обязательства. Пеня устанавливается в размере одной трехсотой действующей на дату уплаты пеней ставки рефинансирования Центрального банка Российской Федерации от не уплаченной в срок суммы.

9.4. В случае просрочки исполнения Поставщиком обязательства, предусмотренного Контрактом, Заказчик направляет поставщику требование об уплате неустоек (штрафов, пеней).

9.5. Штрафы начисляются за каждый факт неисполнения или ненадлежащего исполнения Поставщиком обязательств, предусмотренных Контрактом, за исключением просрочки исполнения обязательств (в том числе гарантийного обязательства), предусмотренных Контрактом. Размер штрафа устанавливается в виде фиксированной суммы 2 699,09 (две тысячи шестьсот девяносто девять рублей 09 копеек) руб. (3 процента цены Контракта (этапа)), определенной в порядке, установленном Постановлением Правительства Российской Федерации от 30.08.2017 № 1042.

9.6. Пеня начисляется за каждый день просрочки исполнения Поставщиком обязательства, предусмотренного Контрактом, начиная со дня, следующего после дня истечения установленного Контрактом срока исполнения обязательства, в размере одной трехсотой действующей на дату уплаты пени ставки рефинансирования Центрального банка Российской Федерации от цены Контракта, уменьшенной на сумму, пропорциональную объему обязательств, предусмотренных Контрактом и фактически исполненных Поставщиком.

9.7. Общая сумма начисленной неустойки (штрафов, пени) за неисполнение или ненадлежащее исполнение Поставщиком обязательств, предусмотренных контрактом, не может превышать цену контракта.

9.8. Общая сумма начисленной неустойки (штрафов, пени) за ненадлежащее исполнение Заказчиком обязательств, предусмотренных контрактом, не может превышать цену контракта.

9.9. Сторона, не исполнившая или ненадлежащим образом исполнившая свои обязательства по Контракту освобождается от уплаты неустойки (штрафа, пени), если докажет, что неисполнение или ненадлежащее исполнение обязательства, предусмотренного Контрактом, произошло вследствие непреодолимой силы или по вине другой стороны. К таким обстоятельствам не относятся, в частности, нарушение обязанностей со стороны контрагентов должника, отсутствие на рынке нужных для исполнения товаров, отсутствие у должника необходимых денежных средств.

10. Обстоятельства непреодолимой силы

10.1. Стороны освобождаются от ответственности за неисполнение или ненадлежащее исполнение обязательств, принятых на себя по настоящему Контракту, если надлежащее исполнение оказалось невозможным вследствие наступления обстоятельств непреодолимой силы и если эти обстоятельства непосредственно повлияли на исполнение настоящего Контракта.

10.2. Понятием обстоятельств непреодолимой силы охватываются внешние и чрезвычайные события, отсутствовавшие во время подписания настоящего Контракта и наступившие помимо воли и желания Сторон, действия которых Стороны не могли предотвратить мерами и средствами, которых оправдано и целесообразно ожидать от добросовестно действующей Стороны. К подобным обстоятельствам стороны относят: военные действия, эпидемии, пожары, природные катастрофы, акты и действия государственных органов, органов местного самоуправления (в том числе устанавливающие режим чрезвычайной ситуации) судов, делающие невозможными исполнение обязательств по настоящему Контракту. Данные обстоятельства должны быть подтверждены компетентными органами, имеющими право на такое подтверждение.

10.3. Сторона по настоящему Контракту, затронутая обстоятельствами непреодолимой силы, если это возможно, должна немедленно (не позднее пяти дней) известить телеграммой или с помощью факсимильной или иной связи другую Сторону о наступлении, виде и возможной продолжительности действия обстоятельств непреодолимой силы, препятствующих исполнению договорных обязательств. Если о вышеупомянутых событиях не будет своевременно сообщено, сторона, затронутая обстоятельством непреодолимой силы, не может на него ссылаться как на основание освобождения от ответственности.

10.4. В период действия обстоятельств непреодолимой силы, которые освобождают стороны от ответственности, выполнение обязательств приостанавливается, и санкции за неисполнение договорных обязательств не применяются.

Если, по мнению Сторон, предоставление услуг может быть продолжено в порядке, действовавшем согласно настоящему Контракту до начала действия обстоятельств непреодолимой силы, то срок исполнения обязательств по настоящему Контракту продлевается соразмерно времени, в течение которого действовали обстоятельства непреодолимой силы и их последствия.

10.5. Наступление обстоятельств непреодолимой силы при условии, что приняты установленные меры по извещению об этом другой Стороны, продлевает срок оказания договорных обязательств на период, по своей продолжительности соответствующий продолжительности обстоятельств и разумному сроку для устранения их последствий.

10.6. Если действие обстоятельств непреодолимой силы продолжается более 1 (одного) месяца, стороны должны договориться о судьбе настоящего Контракта. Если соглашение сторонами не достигнуто в течение 1 (одного) месяца, стороны считают Контракт расторгнутым.

11. Изменение и расторжение Контракта

11.1. Расторжение Контракта допускается по соглашению Сторон, по решению суда, в случае одностороннего отказа стороны Контракта от исполнения Контракта в соответствии с гражданским законодательством и законодательством в сфере закупок.

11.2. Заказчик вправе принять решение об одностороннем отказе от исполнения Контракта в соответствии с гражданским законодательством.

11.2.1. Решение Заказчика об одностороннем отказе от исполнения Контракта не позднее чем в течение 3 (трех) рабочих дней с даты принятия указанного решения, размещается в единой информационной системе и направляется Исполнителю по почте заказным письмом с уведомлением о вручении по адресу Исполнителя, указанному в Контракте, а также телеграммой, либо посредством факсимильной связи, либо по адресу электронной почты, либо с использованием иных средств связи и доставки, обеспечивающих фиксирование такого уведомления и получение Заказчиком подтверждения о его вручении Исполнителю. Датой такого надлежащего уведомления признается дата получения Заказчиком подтверждения о вручении Исполнителю указанного уведомления либо дата получения Заказчиком информации об отсутствии Исполнителя по его адресу, указанному в Контракте. При невозможности получения указанных подтверждения либо информации датой такого надлежащего уведомления признается дата по истечении 30 (тридцати) дней с даты размещения решения Заказчика об одностороннем отказе от исполнения Контракта в единой информационной системе.

11.2.2. Решение Заказчика об одностороннем отказе от исполнения Контракта вступает в силу и Контракт считается расторгнутым через 10 (десять) дней с даты надлежащего уведомления Заказчиком Исполнителя об одностороннем отказе от исполнения Контракта.

11.3. Исполнитель вправе принять решение об одностороннем отказе от исполнения Контракта по основаниям, предусмотренным Гражданским кодексом Российской Федерации для одностороннего отказа от исполнения отдельных видов обязательств.

11.3.1. Решение Исполнителя об одностороннем отказе от исполнения Контракта не позднее чем в течение 3 (трех) рабочих дней с даты принятия такого решения, направляется Заказчику по почте заказным письмом с уведомлением о вручении по адресу Заказчика, указанному в

Контракте, а также телеграммой, либо посредством факсимильной связи, либо по адресу электронной почты, либо с использованием иных средств связи и доставки, обеспечивающих фиксирование такого уведомления и получении Исполнителем подтверждения о его вручении Заказчику. Датой такого надлежащего уведомления признается дата получения Исполнителем подтверждения о вручении Заказчику указанного

11.3.2. Решение Исполнителя об одностороннем отказе от исполнения Контракта вступает в силу и Контракт считается расторгнутым через 10 (десять) дней с даты надлежащего уведомления Исполнителем Заказчика об одностороннем отказе от исполнения Контракта.

11.4. Изменение Контракта возможно по соглашению сторон в соответствии с Гражданским кодексом Российской Федерации. По соглашению сторон в Контракт могут вноситься изменения существенных условий в следующих случаях:

а) в случаях, предусмотренных пунктом 6 статьи 161 Бюджетного кодекса Российской Федерации, при уменьшении ранее доведенных до Заказчика как получателя бюджетных средств лимитов бюджетных обязательств. При этом Заказчик в ходе исполнения Контракта обеспечивает согласование новых условий Контракта, в том числе цены и (или) сроков исполнения Контракта и (или) объема оказания услуг, предусмотренных Контрактом;

б) при снижении цены Контракта без изменения предусмотренного объема услуги, качества оказываемой услуги и иных условий Контракта.

11.5. Контракт считается измененным с момента согласования изменений Сторонами.

11.6. При расторжении Контракта в связи с односторонним отказом Стороны Контракта от исполнения Контракта другая сторона Контракта вправе потребовать возмещения только фактически понесенного ущерба, непосредственно обусловленного обстоятельствами, являющимися основанием для принятия решения об одностороннем отказе от исполнения Контракта.

12. Прочие условия

12.1. Если Исполнитель не приступает своевременно к исполнению Контракта Заказчик вправе отказаться от исполнения Контракта в порядке, предусмотренном пунктом 11.2 настоящего Контракта и потребовать возмещения убытков.

12.2. Если во время оказания услуги станет очевидным, что обязательства не будут выполнены надлежащим образом, Заказчик вправе назначить Исполнителю разумный срок для устранения недостатков и в случае неисполнения Исполнителем в назначенный срок этого требования отказаться от Контракта в порядке, предусмотренном пунктом 11.2 настоящего Контракта, либо поручить исправление недостатков при оказании услуг другому лицу за счет Исполнителя, а также потребовать возмещения убытков.

12.3. Нарушение Исполнителем сроков оказания услуг, установленных настоящим Контрактом стороны считают существенным нарушением условий Контракта.

12.4. При исполнении Контракта по согласованию Заказчика с Исполнителем допускается оказание услуги качество которой являются улучшенными по сравнению с качеством и соответствующими техническими и функциональными характеристиками, указанными в Контракте.

13. Разрешение споров

13.1. Все споры и разногласия, возникшие в связи с исполнением настоящего Контракта, его изменением, расторжением или признанием недействительным Стороны будут стремиться решить путем переговоров, а достигнутые договоренности оформлять в виде дополнительных соглашений, протоколов или иных документов, подписанных Сторонами и скрепленных печатями.

13.2. Иск, вытекающий из настоящего Контракта, предъявляется в Арбитражный суд Владимирской области.

14. Срок действия Контракта

14.1. Контракт вступает в силу и становится обязательным для сторон с момента его заключения и действует до полного исполнения сторонами своих обязательств.

15. Заключительные положения

15.1. Настоящий Контракт заключен в форме электронного документа и подписан с использованием усиленной электронной подписи уполномоченных лиц Контракта.

15.2. Все приложения к настоящему Контракту являются его неотъемлемой частью:

- Приложение № 1 - Техническое задание на оказание услуг.

16. Адреса и реквизиты сторон

ЗАКАЗЧИК

Департамент лесного хозяйства администрации
Владимирской области

Адрес: 600023, г.Владимир, ул. Судогодское
шоссе, д. 11 Б

Е-Mail: post@dlh.elcom.ru

Телефон: 7-(4922)-32-85-99, 32-45-71

Платежные реквизиты:

УФК по Владимирской области (Департамент
лесного хозяйства администрации Владимирской
области)

ИНН/КПП 3329041870/332901001

л/с 03282002720

Банк: ОТДЕЛЕНИЕ ВЛАДИМИР Г. ВЛАДИМИР,

р/с 40201810300000000001

БИК 041708001

Директор департамента

_____ А.В.Андреев
(подпись, печать)

ИСПОЛНИТЕЛЬ

Общество с ограниченной
ответственностью «ДиМакс – проект»
ООО «ДиМакс-проект»

Адрес: 600017, г. Владимир, ул.
Луначарского, д. 26

Е-Mail: DiMaxx-proect@mail.ru

Телефон: 7-920-628-51-57

ИНН 3328488730 КПП 332801001

Банковские реквизиты: Ярославский филиал

ПАО «Промсвязьбанк» г. Ярославль

БИК 047888760

Рас/с 40702810702000027614

Кор/с 30101810300000000760

Генеральный директор

_____ М.Н.Чичилов
(подпись, печать)

ТЕХНИЧЕСКОЕ ЗАДАНИЕ

**на подготовку документации по проектированию изменения границ
лесопарковой зоны защитных лесов земель лесного фонда
Владимирского лесничества Владимирской области**

1. Наименование оказываемых услуг.

Разработка проектной документации по проектированию изменения границ лесопарковой зоны защитных лесов земель лесного фонда Владимирского лесничества, Владимирского участкового лесничества площадью 3,8308 га на территории Владимирской области с целью перевода части лесных участков из состава земель лесного фонда в земли промышленности и иного специального назначения, а также предоставления части лесных участков в пользование по следующим объектам: «Строительство и реконструкция автомобильной дороги М-7 «Волга» от Москвы через Владимир, Нижний Новгород, Казань до Уфы. Реконструкция автомобильной дороги М-7 «Волга» Москва – Владимир – Нижний Новгород – Казань – Уфа на участке км 169+404 – км 184+719 (южный обход г. Владимира), Владимирская область и «Разработка проектной документации на строительство и реконструкцию автомобильной дороги М-7 «Волга» от Москвы через Владимир, Нижний Новгород, Казань до Уфы. Строительство транспортной развязки на км 179 автомобильной дороги М-7 «Волга» Москва – Владимир – Нижний Новгород – Казань – Уфа, Владимирская область».

2. Перечень оказываемых услуг:**2.1. Проведение технического совещания.**

2.2. Получение по запросу исполнителя сведений и картографических материалов о лесных участках, планируемых к исключению из границ лесопарковой зоны и материалов для подбора лесных участков планируемых к включению в границы лесопарковой зоны в соответствии с лесохозяйственным регламентом ГКУ ВО «Владимирское лесничество» и материалами лесоустройства.

2.3. Сбор документов удостоверяющих право собственности на лесные участки.**2.4. Установление наличия обременений на лесные участки.**

2.5. Проведение агролесомелиоративных изысканий защитных лесных насаждений на указанных выше лесных участках.

2.6. Проведение ландшафтного анализа территорий.

2.7. Проведение таксации лесных насаждений на лесных участках с ландшафтной оценкой территории.

2.8. Подготовка обоснования включения лесных участков в границы лесопарковой зоны взамен лесных участков, исключаемых из границ лесопарковой зоны.

2.9. Согласование с Заказчиком участков предлагаемых к включению в границы лесопарковой зоны защитных лесов.

2.10. Разработка проектной документации по изменению границ лесопарковой зоны защитных лесов, согласно п.17 постановления Правительства РФ от 14.12.2009 № 1007:

- сведения о границах населенных пунктов и муниципального образования, на территории которого проектируется изменение лесопарковой зоны;

- сведения из государственного лесного реестра о правах пользования лесным участком, включаемого в границы лесопарковой зоны;

- карты (схемы) лесопарковой зоны, содержащие описание местоположения границ земельных участков (их частей), расположенных в границах соответствующей зоны;

- выписка из государственного лесного реестра, содержащая перечень границ (лесничество, участковое лесничество, урочище (при наличии), квартал, выделы) спроектированной лесопарковой зоны, а также сведения о лесистости района.

2.11.Согласование проектной документации с органами государственной власти субъекта Российской Федерации, органами местного самоуправления, Федеральным агентством лесного хозяйства в пределах их полномочий по установлению границ этих лесов.

2.12. Предоставление проектной документации в орган государственной власти субъекта РФ на рассмотрение и утверждение.

3. Место оказания услуг:

3.1. Владимирское лесничество на территории Владимирской области:

Объект:

- с целью перевода части лесных участков из состава земель лесного фонда в земли промышленности и иного специального назначения, а также предоставления части лесных участков в пользование по следующим объектам: «Строительство и реконструкция автомобильной дороги М-7 «Волга» от Москвы через Владимир, Нижний Новгород, Казань до Уфы. Реконструкция автомобильной дороги М-7 «Волга» Москва – Владимир – Нижний Новгород – Казань – Уфа на участке км 169+404 – км 184+719 (южный обход г. Владимира), Владимирская область и «Разработка проектной документации на строительство и реконструкцию автомобильной дороги М-7 «Волга» от Москвы через Владимир, Нижний Новгород, Казань до Уфы. Строительство транспортной развязки на км 179 автомобильной дороги М-7 «Волга» Москва – Владимир – Нижний Новгород – Казань – Уфа, Владимирская область» лесных участков из состава земель лесного фонда, расположенных: Владимирское лесничество Владимирское участковое лесничество лесной квартал № 12 (части лесотаксационных выделов 18, 19), лесной квартал № 26 (части лесотаксационных выделов 5, 6, 1, 3), лесной квартал № 27 (части лесотаксационных выделов 2, 3, 4, 8), лесной квартал № 28 (часть лесотаксационного выдела 2), лесной квартал № 30 (части лесотаксационных выделов 17, 16, 20, 21, 23, 5, 9, 12), лесной квартал № 31 (части лесотаксационных выделов 18, 20, 21, 23, 24, 25, 15), лесной квартал № 32 (части лесотаксационных выделов 19, 21, 2, 11, 16, 14), лесной квартал № 33 (части лесотаксационных выделов 4, 7, 8, 9, 10, 13, 14), лесной квартал № 34 (части лесотаксационных выделов 20, 21, 22, 29, 31, 11, 12, 18, 25, 26, 35, 27, 14) общей площадью 3,8308 га.

4. Основание оказания услуг:

- Лесной кодекс РФ;
- Земельный кодекс РФ;
- Лесоустроительная инструкция, утвержденная приказом Рослесхоза от 12.12.2011 № 516;

– Постановление Правительства РФ от 14.12.2009 № 1007 «Об утверждении Положения об определении функциональных зон в лесопарковых зонах, площади и границ лесопарковых зон, зеленых зон»;

– Постановление департамента лесного хозяйства администрации Владимирской области № 6 от 12.09.2017 «О подготовке документации по проектированию изменения границ лесопарковых зон защитных лесов земель лесного фонда».

5. Срок (период) оказания услуг в течение 45 (сорока пяти) календарных дней с момента заключения контракта.

6. Порядок сдачи и приемки результатов услуг.

По акту приема - сдачи оказанных услуг.

7.Требования по передаче Заказчику технических и иных документов по завершению и сдаче услуг.

Проектная документация по проектированию изменения границ лесопарковой зоны защитных лесов земель лесного фонда (текстовые и графические материалы) составляются в 2 экземплярах на бумажном и электронном носителях.



МИНИСТЕРСТВО ПРИРОДНЫХ РЕСУРСОВ
И ЭКОЛОГИИ РОССИЙСКОЙ ФЕДЕРАЦИИ

ФЕДЕРАЛЬНОЕ АГЕНТСТВО
ЛЕСНОГО ХОЗЯЙСТВА
(РОСЛЕСХОЗ)

Адрес: ул. Пятницкая, д. 59/19, Москва, 115184
Тел.: (495) 953-37-85, факс: (499) 230-85-30

26.12.2017 № АВ-03-42/19030
72 от 11.12.2017
на № _____

Ю согласовании проектной
документации

74
ООО «ДиМакс-проект»

ул. Луначарского, д. 26,
г. Владимир, 600017

Департамент лесного хозяйства
администрации Владимирской
области

Федеральное агентство лесного хозяйства рассмотрело обращение ООО «ДиМакс-проект» о согласовании проектной документации по изменению и установлению границ лесопарковых зон в лесах Владимирского лесничества Владимирской области (далее – проектная документация) и сообщает следующее.

Участок, исключаемый из границ лесопарковых зон, площадью 3,8308 га расположен по адресу: Владимирская область, Владимирское участковое лесничество, части выделов кварталов 12, 26, 27, 28, 30–34.

Целью изменения границ лесопарковых зон является последующий перевод участка земель лесного фонда в земли промышленности и иного специального назначения для строительства объектов: «Строительство и реконструкция автомобильной дороги М-7 «Волга» от Москвы через Владимир, Нижний Новгород, Казань до Уфы. Реконструкция автомобильной дороги М-7 «Волга» Москва – Владимир – Нижний Новгород – Казань – Уфа на участке км 169+404 – км 184+719 (южный обход г. Владимира), Владимирская область» и «Строительство и реконструкция автомобильной дороги М-7 «Волга» от Москвы через Владимир, Нижний Новгород, Казань до Уфы. Строительство транспортной развязки на км 179 автомобильной дороги М-7 «Волга» Москва – Владимир – Нижний Новгород – Казань – Уфа, Владимирская область» в соответствии с Федеральной целевой программой «Развитие транспортной системы России (2010–2021 годы)», утвержденной постановлением Правительства Российской Федерации от 5 декабря 2001 года № 848, Документацией по планировке территории, утвержденной распоряжением Федерального дорожного агентства от 8 июня 2016 года № 1017-р, и Документацией по планировке территории, утвержденной распоряжением Федерального дорожного агентства от 21 октября 2015 года № 1989-р.

В соответствии с приказом Рослесхоза от 20 мая 2015 года № 166 «О создании Комиссии Федерального агентства лесного хозяйства по рассмотрению документации по проектированию границ лесопарковых зон и (или) зеленых зон, а также материалов по отнесению лесов к защитным лесам (за


исключением случая, предусмотренного пунктом 1.1 статьи 82 Лесного кодекса Российской Федерации) и выделению особо защитных участков лесов, установлению их границ, отнесению лесов к эксплуатационным, резервным лесам, установлению и изменению их границ» проектная документация была рассмотрена на заседании Комиссии 18 декабря 2017 года. По результатам рассмотрения было утверждено заключение Комиссии, подтверждающее соответствие представленных материалов требованиям законодательства Российской Федерации.

Учитывая заключение Комиссии, Рослесхоз согласовывает проектную документацию.

Одновременно сообщаем, что после утверждения проектной документации необходимо направить копию распорядительного документа для принятия решения об отнесении лесов на территории Владимирского лесничества Владимирской области к защитным лесам и установлении их границ согласно пункту 5.4.4 Положения о Федеральном агентстве лесного хозяйства, утвержденного постановлением Правительства Российской Федерации от 23 сентября 2010 года № 736, и в установленном порядке внести изменения в материалы государственного лесного реестра в части уточнения границ и площади выделов, в которых проектируется изменение границ лесопарковых зон.

Приложение: 1 папка, только в первый адрес.

Заместитель руководителя



А.О. Винокурова

