



Администрация Владимирской области  
Департамент строительства и архитектуры

---

**ПОСТАНОВЛЕНИЕ**

от «06» апреля 2018 г.

№ 29

*Об утверждении документации по планировке территории от ул.Мира до ул.Жуковского (Рпенский проезд) муниципального образования город Владимир*

В соответствии со статьями 45, 46 Градостроительного кодекса Российской Федерации, Законом Владимирской области от 04.07.2017 № 61-ОЗ «О перераспределении полномочий в области градостроительной деятельности между органами местного самоуправления муниципального образования город Владимир Владимирской области и исполнительными органами государственной власти Владимирской области, постановлением администрации города Владимира от 21.02.2017 № 474 «О подготовке документации по планировке территории от ул.Мира до ул.Жуковского (Рпенский проезд) муниципального образования город Владимир, протоколом публичных слушаний от 21.09.2017 и заключением о результатах публичных слушаний от 20.11.2017 постановляю:

1. Утвердить проект планировки территории от ул.Мира до ул.Жуковского (Рпенский проезд) муниципального образования город Владимир, согласно приложению № 1 и проект межевания территории от ул.Мира до ул.Жуковского (Рпенский проезд) муниципального образования город Владимир, согласно приложению № 2.

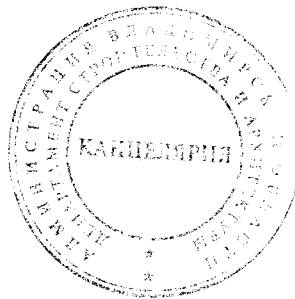
2. Управлению архитектуры и строительства администрации города Владимира, предложившему документацию по планировке территории,

указанную в пункте 1 настоящего постановления, в течение десяти дней с момента вступления в силу настоящего постановления безвозмездно передать два комплекта проекта планировки территории и проекта межевания территории на бумажном носителе и два комплекта на электронном носителе, на котором предоставляется готовый образ документа в формате PDF, в виде единого файла (полностью соответствующий бумажному виду) в департамент строительства и архитектуры администрации области.

3. Контроль за исполнением настоящего постановления возложить на заместителя директора департамента, главного архитектора области.

4. Настоящее постановление вступает в силу с даты официального опубликования.

Директор департамента



Д.М. Золин

28.12.17

Приложение № 1

УТВЕРЖДЕНО

постановлением департамента строительства и архитектуры администрации Владимирской области от 06.04.2018 № 29



общество с ограниченной ответственностью

Свидетельство № 0476.08 - 2009 - 3329000218 - П - 077 от 20.05.2016

Заказчик – Администрация города Владимира.  
Управление Архитектуры и градостроительства

**ДОКУМЕНТАЦИЯ ПО ПЛАНИРОВКЕ ТЕРРИТОРИИ ОТ  
УЛ.МИРА ДО УЛ. ЖУКОВСКОГО (РПЕНСКИЙ ПРОЕЗД)  
МУНИЦИПАЛЬНОГО ОБРАЗОВАНИЯ ГОРОД ВЛАДИМИР**

**ПРОЕКТ ПЛАНИРОВКИ ТЕРРИТОРИИ**

**Основная ( утверждаемая) часть проекта планировки**

**6-ППТ-1**

**ТОМ 1**

Изм.	№ док.	Подп.	Дата

г. Владимир  
2017 г.

ПРОЕКТНЫЙ ИНСТИТУТ  
«ВЛАДИМИРАВТОДОРПРОЕКТ»  
Общество с ограниченной ответственностью

Свидетельство № 0476.08 – 2009 – 3329000218 – П – 077 от 20.05.2016

Заказчик – Администрация города Владимира  
Управление архитектуры и градостроительства

**ДОКУМЕНТАЦИЯ ПО ПЛАНИРОВКЕ ТЕРРИТОРИИ  
ОТ УЛ. МИРА ДО УЛ. ЖУКОВСКОГО  
(РПЕНСКИЙ ПРОЕЗД) МУНИЦИПАЛЬНОГО  
ОБРАЗОВАНИЯ ГОРОД ВЛАДИМИР**

**ПРОЕКТ ПЛАНИРОВКИ ТЕРРИТОРИИ**

**Основная (утверждаемая) часть проекта планировки**

**6-ППТ-1**

**ТОМ 1**

Генеральный директор

**Ю.В. СМИРНОВ**

Главный инженер

**Т.В. ГАЛИЕВА**

Начальник отдела

**Г.И. ЕВСТИГНЕЕВА**

Главный инженер проекта

**И.В. ЕРМАКОВ**

Изм.	№ док.	Подп.	Дата

Выпущено экз.

г. Владимир

экз. №

2017 г.

№№ П.п.	Наименование документа	№№ Стр.	Примечания
1	2	3	4
1	Состав проекта планировки территории		
2	Свидетельство о допуске		
3	Карта-схема местоположения объекта		
	<b>Текстовая часть:</b>		
4	Постановление Главы администрации города Владимира № 474 от 21.02.2017 «О подготовке документации по планировке территории»		
5	Задание на подготовку документации по планировке территории		
6	Положение о размещении линейного объекта		
	<b>Графическая часть:</b>		
7	Чертеж планировки территории (основной чертеж) М 1:2000		
8	Чертеж красных линий М1:2000		

Подпись и дата	
Инв. № дубл.	
Взам. инв. №	
Подпись и дата	
Инв. № подл.	

Изм.	Кол.учч.	Лист	№ док	Подпись	Дата

6-ППТ-1			
Содержание	Стадия	Лист	Листов
	П	1	1
	Проектный институт «Владимиравтодорпроект»		



Союз дорожных проектных организаций «РОДОС»  
Российская Федерация, 109428, г. Москва, Рязанский проспект, д. 24, корп. 2;  
www.rodosnpp.ru

Регистрационный номер в государственном реестре саморегулируемых организаций  
№ СРО-П-077-11122009

г. Москва

«20» мая 2016 г.

# СВИДЕТЕЛЬСТВО

о допуске к определенному виду или видам работ, которые  
оказывают влияние на безопасность объектов капитального  
строительства

№ 0476.08-2009-3329000218-П-077

Выдано члену саморегулируемой организации: Обществу с ограниченной  
ответственностью Проектному институту «Владимиравтодорпроект»,  
ОГРН 1023303352390, ИНН 3329000218, Российская Федерация, 600023,  
Владимирская область, г. Владимир, Судогодское ш., д. 5

Основание выдачи Свидетельства: решение Совета Союза дорожных  
проектных организаций «РОДОС», протокол № 12 от 20 мая 2016 года

Настоящим Свидетельством подтверждается допуск к работам, указанным в  
приложении к настоящему Свидетельству, которые оказывают влияние на  
безопасность объектов капитального строительства.

Начало действия с 20 мая 2016 г.

Свидетельство без приложения не действительно.

Свидетельство выдано без ограничения срока и территории его действия.

Свидетельство выдано взамен ранее выданного от 10 июля 2014 г.

№ 0344.07-2009-3329000218-П-077



С.Х. Хайбуллин

## ПРИЛОЖЕНИЕ

к Свидетельству о допуске к определенному виду или видам работ, которые оказывают влияние на безопасность объектов капитального строительства от «20» мая 2016 г.  
№ 0476.08-2009-3329000218-П-077

Виды работ, которые оказывают влияние на безопасность объектов капитального строительства, включая особо опасные и технически сложные объекты капитального строительства (кроме объектов использования атомной энергии) и о допуске к которым член Союза дорожных проектных организаций «РОДОС»

**Общество с ограниченной ответственностью  
Проектный институт «Владимиравтодорпроект»  
имеет Свидетельство**

№	Наименование вида работ
1.	<b>Работы по подготовке схемы планировочной организации земельного участка:</b>
1.1.	Работы по подготовке генерального плана земельного участка
1.2.	Работы по подготовке схемы планировочной организации трассы линейного объекта
1.3.	Работы по подготовке схемы планировочной организации полосы отвода линейного сооружения
2.	<b>Работы по подготовке архитектурных решений</b>
3.	<b>Работы по подготовке конструктивных решений</b>
4.	<b>Работы по подготовке сведений о внутреннем инженерном оборудовании, внутренних сетях инженерно-технического обеспечения, о перечне инженерно-технических мероприятий:</b>
4.1.	Работы по подготовке проектов внутренних инженерных систем отопления, вентиляции, кондиционирования, противодымной вентиляции, теплоснабжения и холодоснабжения
4.2.	Работы по подготовке проектов внутренних инженерных систем водоснабжения и канализации
4.3.	Работы по подготовке проектов внутренних систем электроснабжения
4.4.	Работы по подготовке проектов внутренних слаботочных систем
4.5.	Работы по подготовке проектов внутренних диспетчеризации, автоматизации и управления инженерными системами
4.6.	Работы по подготовке проектов внутренних систем газоснабжения
5.	<b>Работы по подготовке сведений о наружных сетях инженерно-технического обеспечения, о перечне инженерно-технических мероприятий:</b>
5.1.	Работы по подготовке проектов наружных сетей теплоснабжения и их сооружений
5.2.	Работы по подготовке проектов наружных сетей водоснабжения и канализации и их сооружений
5.3.	Работы по подготовке проектов наружных сетей электроснабжения до 35 кВ включительно и их сооружений
5.4.	Работы по подготовке проектов наружных сетей электроснабжения не более 110 кВ включительно и их сооружений
5.5.	Работы по подготовке проектов наружных сетей электроснабжения 110 кВ и более и их сооружений
5.6.	Работы по подготовке проектов наружных сетей слаботочных систем
5.7.	Работы по подготовке проектов наружных сетей газоснабжения и их сооружений



№	Наименование вида работ
6.	<b>Работы по подготовке технологических решений:</b>
6.1.	Работы по подготовке технологических решений жилых зданий и их комплексов
6.2.	Работы по подготовке технологических решений общественных зданий и сооружений и их комплексов
6.3.	Работы по подготовке технологических решений производственных зданий и сооружений и их комплексов
6.4.	Работы по подготовке технологических решений объектов транспортного назначения и их комплексов
6.7.	Работы по подготовке технологических решений объектов специального назначения и их комплексов
6.8.	Работы по подготовке технологических решений объектов нефтегазового назначения и их комплексов
6.12.	Работы по подготовке технологических решений объектов очистных сооружений и их комплексов
6.13.	Работы по подготовке технологических решений объектов метрополитена и их комплексов
7.	<b>Работы по разработке специальных разделов проектной документации:</b>
7.1.	Инженерно-технические мероприятия по гражданской обороне
7.2.	Инженерно-технические мероприятия по предупреждению чрезвычайных ситуаций природного и техногенного характера
7.3.	Разработка декларации по промышленной безопасности опасных производственных объектов
8.	Работы по подготовке проектов организации строительства, сносу и демонтажу зданий и сооружений, продлению срока эксплуатации и консервации
9.	Работы по подготовке проектов мероприятий по охране окружающей среды
10.	Работы по подготовке проектов мероприятий по обеспечению пожарной безопасности
11.	Работы по подготовке проектов мероприятий по обеспечению доступа маломобильных групп населения
12.	Работы по обследованию строительных конструкций зданий и сооружений
13.	Работы по организации подготовки проектной документации, привлекаемым застройщиком или заказчиком на основании договора юридическим лицом или индивидуальным предпринимателем (генеральным проектировщиком)

Общество с ограниченной ответственностью Проектный институт «Владимиравтодорпроект» вправе заключать договоры по осуществлению организации работ по подготовке проектной документации для объектов капитального строительства, стоимость которых по одному договору составляет 300 000 000 (триста миллионов) рублей и более.

Директ



С.Х. Хайбуллин

Прошито, пронумеровано и  
скреплено печатью 3 л.

Директор Союза  
«РОДОС-ПРОЕКТИРОВАНИЕ»

*Хайбуллин*  
Хайбуллин



Дата

02.17

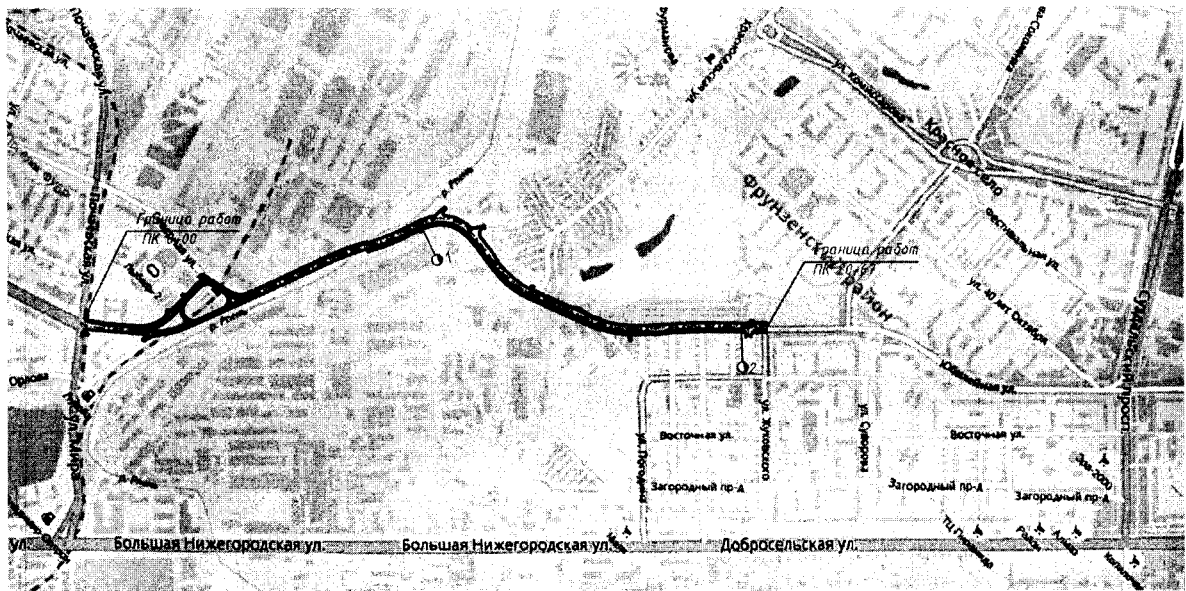
Козлова

Гл. спец.

Взам. инст. И.

Подпись и дата

Инст. И. подпись



Условные обозначения:

————— - Проектные решения

					6-ППТ-1				
					Документация по планировке территории				
					от ул. Мира до ул. Жукковского (Рпенский проезд)				
					муниципального образования город Владимир				
Изм.	Колуч.	Лист	Мягк.	Подп.	Дата	Проект планировки территории	Стадия	Лист	Листов
		Козлова			02.17		П	1	1
		Козлова			02.17				
		Ермаков			02.17				
		Евстигнева			02.17				
		Соловьева			02.17	Карта - схема местоположения объекта	Проектный институт "Владимиравтопроект"		
		Синицына			02.17		формат А3		

кешировка

формат А3



АДМИНИСТРАЦИЯ ГОРОДА ВЛАДИМИРА  
ПОСТАНОВЛЕНИЕ

21.02.2017

№ 474

О подготовке документации по планировке территории от ул.Мира до ул.Жуковского (Рпенский проезд) муниципального образования город Владимир

В соответствии со статьями 41-43, 45, 46 Градостроительного кодекса Российской Федерации, решением Совета народных депутатов города Владимира от 05.11.2009 № 223 «Об утверждении Генерального плана муниципального образования (городской округ) город Владимир Владимирской области», решением Совета народных депутатов города Владимира от 31.10.2011 № 183 «Об утверждении «Правил землепользования и застройки муниципального образования город Владимир» постановляю:

1. Подготовить проект планировки территории и проект межевания территории от ул.Мира до ул.Жуковского (Рпенский проезд) муниципального образования город Владимир в соответствии со схемой границ территории проектирования согласно приложению № 1 и в соответствии с заданием на разработку документации по планировке территории от ул.Мира до ул.Жуковского (Рпенский проезд) муниципального образования город Владимир согласно приложению № 2.

2. Установить, что до назначения публичных слушаний по проекту планировки территории и проекту межевания территории физические и юридические лица вправе представлять свои предложения о порядке, сроках подготовки и содержании документации по планировке территории в управление архитектуры и градостроительства администрации города Владимира по адресу: 600005, г.Владимир, Октябрьский проспект, д.47.

3. Опубликовать данное постановление на официальном сайте органов местного самоуправления города Владимира.

4. Контроль за исполнением постановления возложить на заместителя главы администрации города Сысуева С.А.

Глава администрации города



А.С. Шохин

**УТВЕРЖДАЮ:**

Начальник управления архитектуры  
и градостроительства администрации  
города Владимира  
**Сысуев С.А.**  
2017 г.



**ЗАДАНИЕ**  
**на разработку документации по планировке территории от ул.Мира**  
**до ул.Жуковского (Рпенский проезд) муниципального образования**  
**город Владимир**

№ раздела	Наименование раздела	Содержание раздела
1.	Наименование выполняемых работ	Документация по планировке территории от ул.Мира до ул.Жуковского (Рпенский проезд) муниципального образования город Владимир
2.	Основание для разработки документации по планировке территории	1. Генеральный план муниципального образования (городской округ) город Владимир. 2. Правила землепользования и застройки муниципального образования (городской округ) город Владимир
3.	Исходные материалы	1. Имеющаяся топографо-геодезическая съемка в электронном виде с охватом территории не менее 50 м от границы проектирования рассматриваемой территории предоставляется Заказчиком. 2. Действующая градостроительная документация: Генеральный план муниципального образования (городской округ) город Владимир. Правила землепользования и застройки муниципального образования (городской округ) город Владимир (размещена на официальном сайте органов местного самоуправления – <a href="http://www.vladimir-city.ru">www.vladimir-city.ru</a> ). 3. План красных линий с координатами точек, выданных управлением архитектуры и градостроительства администрации города Владимира (выдается по запросу). 4. Инвентаризационные данные о земельных участках и объектах недвижимости, зонах с особыми условиями использования территории, расположенных в границах рассматриваемой территории (выполняется Исполнителем). 5. Проект планировки территории, ограниченной ул.Почасевской, железнодорожными путями, границей производственной площадки ОЛО «ВПО Точмаш».

№ раздела	Наименование раздела	Содержание раздела
		перспективным створом дороги общегородского значения «Рпенский проезд» в г.Владимире, утвержденный постановлением администрации города Владимира от 05.05.2015 № 1564 (размещен на официальном сайте органов местного самоуправления – <a href="http://www.vladimir-city.ru">www.vladimir-city.ru</a> )
4.	Основные характеристики объекта: местоположение, площадь и границы проектируемой территории	<p>Проектируемая территория расположена во Фрунзенском районе города Владимира и ограничена:</p> <ul style="list-style-type: none"> <li>- с севера — территорией ГСК «Химик», территорией ОАО «ВПО Точмаш»;</li> <li>- с запада — ул.Мира;</li> <li>- с юга - территорией завода «ВХЗ»;</li> <li>- с востока — ул.Жуковского.</li> </ul> <p>Общая (ориентировочная) площадь территории в границах проектирования — 53,5 га</p>
5.	Планировочные ограничения проектируемой территории, зоны с особыми условиями использования территорий	<ol style="list-style-type: none"> <li>1. Красные линии.</li> <li>2. Санитарно-защитные зоны от промышленных предприятий.</li> <li>3. Охранные зоны ЛЭП 110 кВ и более.</li> <li>4. Водоохранная зона от р.Рпень.</li> <li>5. Зона затопления.</li> <li>6. Зона охраняемого природного ландшафта (Р-11).</li> <li>7. Селище Федоровское, XII - XVII вв (памятник археологии регионального значения).</li> <li>8. Селище Красносельское, XII - XIII вв (памятник археологии регионального значения)</li> </ol>
6.	Цель и задачи выполняемых работ	<ol style="list-style-type: none"> <li>1. Цель работы: <ul style="list-style-type: none"> <li>- реализация мероприятий, предусмотренных Генеральным планом муниципального образования (городской округ) город Владимир;</li> <li>- улучшение транспортного обслуживания Фрунзенского района города Владимира;</li> </ul> </li> <li>- создание условий для подготовки проектной документации.</li> <li>2. Задачи выполняемых работ: <ul style="list-style-type: none"> <li>- установление границы земельного участка перспективной магистральной улицы общегородского значения;</li> <li>- решение транспортных развязок в местах примыкания к существующим улицам и проездам</li> </ul> </li> </ol>
7.	Требования к выполнению и содержанию работ	<ol style="list-style-type: none"> <li>1. Разработать проект планировки территории и проект межевания территории в границах, установленных заданием в соответствии с местной системой координат МСК-33.</li> <li>2. Работа должна соответствовать требованиям документов территориального планирования, нормативам градостроительного проектирования, требованиям технических регламентов, сводам правил с учетом материалов и результатов инженерных изысканий, границам территорий объектов культурного наследия.</li> </ol>

№ раздела	Наименование раздела	Содержание раздела
		<p>включенных в единый государственный реестр объектов культурного наследия (памятников истории и культуры) народов Российской Федерации, границам территорий выявленных объектов культурного наследия, границам зон с особыми условиями использования территорий и т.д., в т.ч.:</p> <ul style="list-style-type: none"> <li>- Градостроительному кодексу Российской Федерации;</li> <li>- Областным норматива градостроительного проектирования;</li> <li>- СП 42.13330.2011 «Градостроительство. Планировка и застройка городских и сельских поселений»;</li> <li>- СП 34.13330.2012. Свод правил. Автомобильные дороги. Актуализированная редакция СНиП 2.05.02-85*;</li> <li>- СНиП 11-04-2003 «Инструкция о порядке разработки, согласования, экспертизы и утверждения градостроительной документации» - в части, не противоречащей Градостроительному кодексу РФ;</li> <li>- РДС 30-201-98 «Инструкция о порядке проектирования и установления красных линий в городах и др. поселениях РФ»</li> </ul>
8.	Требования к параметрам линейного объекта, планируемого к размещению	<p>Проектом предусмотреть:</p> <ul style="list-style-type: none"> <li>- тротуары с двух сторон от проезжей части улицы;</li> <li>- остановки общественного транспорта с павильонами и устройством уширений в соответствии с нормативными требованиями;</li> <li>- велосипедные дорожки;</li> <li>- в районе остановок общественного транспорта и местах пересечения проезжей части улицы с тротуарами предусмотреть наземные пешеходные переходы (регулируемые или нерегулируемые), при необходимости предусмотреть надземный пешеходный переход;</li> <li>- прокладку сетей ливневой канализации</li> </ul>
9.	Дополнительные требования к документации по планировке территории	<ol style="list-style-type: none"> <li>1. Получить заключение государственной инспекции по охране объектов культурного наследия администрации Владимирской области о соответствии принятых проектных решений требованиям законодательства в сфере охраны объектов культурного наследия.</li> <li>2. Получить согласование правообладателей земельных участков в границах проектирования на изменение функционального назначения объектов недвижимости</li> </ol>
10.	Состав и содержание документации по планировке территории	<p>В соответствии со статьями 41-43 Градостроительного кодекса РФ.</p> <p style="text-align: center;"><b>Проект планировки территории</b></p> <p><b>1. Основная (утверждаемая) часть проекта планировки:</b></p> <p>- <u>текстовые материалы:</u></p> <ul style="list-style-type: none"> <li>• положение о характеристиках планируемого развития территории, в том числе о параметрах застройки</li> </ul>

№ раздела	Наименование раздела	Содержание раздела
		<p>территории, о характеристиках объектов необходимых для обеспечения жизнедеятельности граждан (объекты коммунальной, транспортной, социальной инфраструктур);</p> <ul style="list-style-type: none"> <li>• положение об очередности планируемого развития территории, содержащее этапы проектирования, строительства, реконструкции объектов капитального строительства;</li> </ul> <p>- <u>графические материалы:</u></p> <ul style="list-style-type: none"> <li>• чертеж планировки территории (основной чертеж) М 1:2000;</li> <li>• чертеж красных линий М 1:2000.</li> </ul> <p><b>2. Материалы по обоснованию проекта планировки:</b></p> <p>- <u>текстовые материалы:</u></p> <ul style="list-style-type: none"> <li>• обоснование определения границ зон планируемого размещения объектов;</li> <li>• обоснование соответствия планируемых параметров, местоположения и назначения объектов местного значения нормам градостроительного проектирования и требованиям градостроительных регламентов;</li> <li>• перечень мероприятий по защите территории от чрезвычайных ситуаций природного и техногенного характера, в том числе по обеспечению пожарной безопасности и по гражданской обороне;</li> <li>• перечень мероприятий по охране окружающей среды;</li> <li>• обоснование очередности планируемого развития территории;</li> </ul> <p>- <u>графические материалы:</u></p> <ul style="list-style-type: none"> <li>• карта (фрагмент карты) планировочной структуры территорий поселения, городского округа с отображением границ элементов планировочной структуры;</li> <li>• схема организации движения транспорта (включая транспорт общего пользования) и пешеходов от ул.Мира до ул.Погодина М 1:2000;</li> <li>• схема границ территорий объектов культурного наследия М 1:2000;</li> <li>• схема границ зон с особыми условиями использования территории М 1:2000;</li> <li>• схема, отображающая местоположение существующих объектов капитального строительства, в том числе линейных объектов, объектов, подлежащих сносу, объектов незавершенного строительства, а также проходы к водным объектам общего пользования и их береговым полосам М 1:2000;</li> <li>• схема вертикальной планировки территории М 1:2000.</li> </ul> <p style="text-align: center;"><b>Проект межевания территории</b></p> <p><b>1. Основная (утверждаемая) часть проекта межевания:</b></p> <p>- <u>текстовые материалы:</u></p>



№ раздела	Наименование раздела	Содержание раздела
		<ul style="list-style-type: none"> <li>• перечень и сведения о площади образуемых земельных участков, в том числе возможные способы их образования;</li> <li>• перечень и сведения о площади образуемых земельных участков, которые будут отнесены к территориям общего пользования или имуществу общего пользования, в том числе в отношении которых предполагаются резервирование и (или) изъятие для государственных или муниципальных нужд;</li> <li>• вид разрешенного использования образуемых земельных участков в соответствии с проектом планировки территории ;</li> </ul> <p><u>- графические материалы:</u></p> <ul style="list-style-type: none"> <li>• чертеж межевания территории М 1:2000.</li> </ul> <p><b>2. Материалы по обоснованию проекта межевания:</b></p> <p><u>- графические материалы:</u></p> <ul style="list-style-type: none"> <li>• чертеж современного состояния территории М 1:2000</li> </ul>
11.	Требования к форме передаваемых материалов	<p>Сдаваемые материалы должны отвечать следующим требованиям:</p> <p>1. Проект планировки территории:</p> <ul style="list-style-type: none"> <li>- основная часть --- 3 экземпляра (на бумажном носителе);</li> <li>- материалы по обоснованию --- 2 экземпляра (на бумажном носителе).</li> </ul> <p>2. Проект межевания территории:</p> <ul style="list-style-type: none"> <li>- основная часть --- 3 экземпляра (на бумажном носителе);</li> <li>- материалы по обоснованию --- 2 экземпляра (на бумажном носителе).</li> </ul> <p>3. На электронном носителе предоставляются:</p> <p>а) проект планировки территории:</p> <ul style="list-style-type: none"> <li>- основная часть --- в формате PDF, в виде единого файла (полностью соответствующий бумажному виду);</li> <li>- материалы по обоснованию --- в формате PDF, в виде единого файла (полностью соответствующий бумажному виду);</li> </ul> <p>б) проект межевания территории:</p> <ul style="list-style-type: none"> <li>- основная часть --- в формате PDF, в виде единого файла (полностью соответствующий бумажному виду);</li> <li>- материалы по обоснованию --- в формате PDF, в виде единого файла (полностью соответствующий бумажному виду);</li> </ul> <p>в) чертеж межевания территории, подготовленный в составе основной (утверждаемой) части проекта межевания территории в формате XML.</p>
12.	Порядок подготовки и утверждения документации по планировке территории	<p>1. Управление архитектуры и градостроительства администрации города Владимира в течение 1 месяца со дня предоставления документации по планировке территории вправе назначить рассмотрение данной документации на Градостроительном совете при администрации города.</p> <p>2. Проведение публичных слушаний по проекту</p>

№ раздела	Наименование раздела	Содержание раздела
		<p>планировки территории и проекту межевания территории осуществляется в срок от 1 до 3 месяцев со дня назначения публичных слушаний.</p> <p>3. Управление архитектуры и градостроительства администрации города Владимира в течение 15 дней со дня опубликования заключения о результатах публичных слушаний направляет проект планировки территории и проект межевания территории главе администрации города</p>

# Положение о размещении линейного объекта

## 1. Общие сведения

«Документация по планировке территории от ул. Мира до ул. Жуковского (Рпенский проезд) муниципального образования город Владимир», разработана ООО Проектный институт «Владимиравтодорпроект» на основании Муниципального контракта № 6 от 21 февраля 2017 года с Управлением архитектуры и градостроительства администрации города Владимира, в соответствии с заданием (Приложение № 3 к муниципальному контракту от 21 февраля 2017 г № 6)

Проект планировки территории разработан в составе Документации по планировке территории.

Объект проектирования расположен на территории муниципального образования город Владимир.

Проект планировки территории выполнен в соответствии с:

- Градостроительным кодексом Российской Федерации;
- Земельным кодексом Российской Федерации;
- Водным кодексом Российской Федерации;
- Лесным кодексом Российской Федерации;
- Областными нормативами градостроительного проектирования;
- СП 42.13330.2011 «Градостроительство. Планировка и застройка городских и сельских поселений»;
- СП 34.13330.2012. Свод правил. Автомобильные дороги. Актуализированная редакция СНиП 2.05.02-85\*;

Подпись и дата														
Инв. № дубл.														
Взам. инв. №														
Подпись и дата														
<b>6-ППТ-1</b>														
Изм.	Кол.уч.	Лист	№ док	Подпись	Дата									
Разработал		Щербакова			02.17									
ГИП		Ермаков			02.17									
Нач. отд.		Евстигнеева			02.17									
Инв. № подл.	Положение о размещении линейного объекта				<table border="1"> <tr> <td>Стадия</td> <td>Лист</td> <td>Листов</td> </tr> <tr> <td>П</td> <td>1</td> <td>17</td> </tr> <tr> <td colspan="3" style="text-align: center;">Проектный институт «Владимиравтодорпроект»</td> </tr> </table>	Стадия	Лист	Листов	П	1	17	Проектный институт «Владимиравтодорпроект»		
Стадия	Лист	Листов												
П	1	17												
Проектный институт «Владимиравтодорпроект»														

- СНиП 11-04-2003 «Инструкция о порядке разработки, согласования, экспертизы и утверждения градостроительной документации» - в части, не противоречащей Градостроительному кодексу РФ;

- РДС 30-201-98 «Инструкция о порядке проектирования и установления красных линий в городах и др. поселениях РФ»;

**Исходные данные:**

Задание на разработку документации по планировке территории (Приложение № 3 к муниципальному контракту от 21 февраля 2017 г № 6);

– Топографо-геодезическая съемка М 1:2000 (М1:500) (предоставлена Заказчиком).

– Действующая градостроительная документация: Генеральный план муниципального образования (городской округ) город Владимир, Правила землепользования и застройки муниципального образования (городской округ) город Владимир;

– Инвентаризационные данные о земельных участках и объектах недвижимости, зонах с особыми условиями использования территории, расположенных в границах рассматриваемой территории;

– Проект планировки территории, ограниченной ул. Почаевской, железнодорожными путями, границей производственной площадки ОАО «ВПО Точмаш», перспективным створом дороги общегородского значения «Рпенский проезд» в г. Владимире, утвержденный постановлением администрации города Владимира от 05.05.2015 № 1564.

**Цель работы и задачи**

Цель работы:

- реализация мероприятий, предусмотренных Генеральным планом муниципального образования (городской округ) город Владимир;

- улучшение транспортного обслуживания Фрунзенского района города Владимира;

- создание условий для подготовки проектной документации.

Подпись и дата	
Инв. № дубл.	
Взам. инв. №	
Подпись и дата	
Инв. № подл.	

Изм.	Кол.уч.	Лист	№ док	Подпись	Дата

6-ППТ-1

Лист

2

Задачи выполняемых работ:

- установление границы земельного участка перспективной магистральной улицы общегородского значения;
- решение транспортных развязок в местах примыкания к существующим улицам и проездам.

Проект планировки территории разработан для выделения элементов планировочной структуры, зон планируемого размещения объекта, а также создание современной, отвечающей требованиям роста качества жизни населения и развития транспортной системы.

Проект планировки территории состоит из основной части, которая подлежит утверждению, и материалов по ее обоснованию.

В данном томе представлена основная часть.

## 2. Сведения об основных положениях генерального плана развития застроенной территории для размещения линейного объекта

Рассматриваемая территория расположена в границах Фрунзенского района города Владимира и ограничена:

- с севера – территорией ГСК «Химик», территорией ОАО «ВПО Точмаш»;
- с запада – ул.Мира;
- с юга - территорией завода «ВХЗ»;
- с востока – ул.Жуковского.

Общая площадь рассматриваемой территории 82,2 га.

Владимир — административный центр Владимирской области. Владимир расположен преимущественно на левом берегу реки Клязьмы, в 176 км к востоку от Москвы.

В соответствии с Генеральным планом город Владимир успешно развивается. Город будет расти за счет застройки новыми многоэтажными и малоэтажными комплексами. В центральной части города предусматривается

Подпись и дата
Инв. № дубл.
Взам. инв. №
Подпись и дата
Инв. № подл.

Изм.	Кол.уч.	Лист	№ док	Подпись	Дата
------	---------	------	-------	---------	------

6-ППТ-1

Лист

3

поэтапная замена кварталов «ветхого малоценного фонда», постепенная реконструкция территорий военных городков, выборочная реконструкция исторического ядра и других исторических территорий с сохранением объектов культурного наследия и с учетом режимов зоны охраны. Предусматривается выборочная реконструкция и новое строительство и в сложившихся микрорайонах уже советского периода.

Стратегия города на ближайшие двадцать лет состоит из четырёх пунктов: город должен стать важным транспортным узлом, а также крупным туристическим, научно-производственным и торговым центром. По прогнозам, до 2032 года численность населения во Владимире увеличится до 350-360 тысяч человек. Количество жилья увеличится с 8 до 13 миллионов квадратных метров. Жилищная обеспеченность должна увеличиться до 37 квадратных метров на одного человека.

В течение 20 лет Владимир позиционируется как один из центров российского и международного туризма. Владимир - и сейчас и в перспективе - крупный транспортно-логистический комплекс. Владимир должен быть современным научно-производственным и образовательным центром, он должен быть многопрофильным центром торговли и обслуживания.

Город будет расти за счет застройки новыми многоэтажными и малоэтажными комплексами таких территорий как совхоз Вышка, микрорайоны Юрьевец и Энергетик, Семязино, территории южнее поселка РТС, Сновицы и Веризино, садов в районе Содышки, районов Погребок и Питомник.

Спортивная инфраструктура города должна за 20 лет прирасти полифункциональным центром спорта общегородского значения, конно-спортивным комплексом в Заключьменском, центром парусного, гребного и водно-моторного спорта на Содышке и на Клязьме. Предусмотрена масштабная реконструкция стадиона «Торпедо».

Подпись и дата	
Инв. № дубл.	
Взам. инв. №	
Подпись и дата	
Инв. № подл.	

Изм.	Кол.уч.	Лист	№ док	Подпись	Дата

6-ППТ-1

Лист

4

Важным на ближайшие 20 лет является развитие транспортной сети города.

Проектом изменения генплана города Владимира предусматривается строительство «глубокого Северного обхода», который пройдет вблизи высокоскоростной железнодорожной магистрали. На него перенесут федеральную автодорогу М-7 «Волга». А существующее направление в районе «Тандема» и «Глобуса» должно стать городской улицей.

Дорог, отмеченных пунктиром, которым только еще предстоит появиться, в Генплане достаточно. Например, есть Восточный обход города, соединяющий М-7 «Волга», подъезд к городу Иваново с Южным обходом города Владимира. Есть объезд, связывающий Юго-Западный район с вокзалами. Есть два дублера Большой Нижегородской улицы. Есть соединение улицы Юбилейной с улицей Мира и соединение улицы Комиссарова с улицей Гастелло в производственной зоне. А еще - Лыбедская магистраль и дорога с мостом через Клязьму в районе турбазы «Ладога».

Во Владимире на тысячу жителей приходится 330 машин. В целях обеспечения нормативного состояния пропускной способности улично-дорожной сети, с учетом увеличения количества парка автомобилей, необходимо строить новые дороги.

В существующих условиях автомобильная дорога от ул.Мира до ул.Жуковского отсутствует.

Проектируемый участок автомобильной дороги от ул. Мира до ул. Жуковского (Рпенский проезд) проходит в основном по новому направлению.

Согласно письма Государственной инспекции по охране объектов культурного наследия Администрации Владимирской области № ШООКН-1014-01-13 от 04.04.2017 г. на проектируемом участке отсутствуют объекты культурного наследия, включенные в Единый государственный реестр объектов культурного наследия народов Российской Федерации. Но часть проектируемого участка расположена в зоне охраняемого природного

Подпись и дата	
Инв. № дубл.	
Взам. инв. №	
Подпись и дата	
Инв. № подл.	

Изм.	Кол.уч.	Лист	№ док	Подпись	Дата	6-ППТ-1	Лист
							5

ландшафта регионального значения «Исторический центр города Владимира», где Государственная инспекция не располагает сведениями о объектах, обладающих признаками объектов культурного наследия (в т. ч. археологического). Учитывая выше изложенное, при разработке проектной документации, заказчик работ обязан обеспечить проведение и финансирование историко-культурной экспертизы участка, подлежащего воздействию земляных, строительных и иных работ.

### 3. Технические параметры проектируемого объекта

Рассматриваемый участок автомобильной дороги от ул.Мира до ул.Жуковского (Рпенский проезд) расположен во Фрунзенском районе города Владимира.

Начало трассы расположено на пересечении ул.Мира - ул.Почаевская, организация движения на котором регулируется светофорным объектом.

Конец трассы расположен на пересечении с ул.Жуковского в створе с направлением ул. Юбилейная.

Инв. № подл.	Подпись и дата					Лист
	Инв. № дубл.					
Инв. № подл.	Взам. инв. №					Лист
	Подпись и дата					
Изм.	Кол.уч.	Лист	№ док	Подпись	Дата	6-ППТ-1
						6



### Основные технические параметры проектируемой дороги

Наименование показателей	
Категория улицы	Магистральная улица общегородского значения регулируемого движения
Протяженность, км	2,1
Расчетная скорость движения, км/час	
-основная	70
-в стесненных условиях	50
Ширина полосы движения, м	3,5; 4,0
Число полос движения, шт	4
Наименьший радиус кривой в плане (в стесненных условиях), м	110
Наибольший продольный уклон, ‰ (в стесненных условиях)	50
Ширина пешеходной части тротуара, м	3,0
Ширина велосипедной дорожки, м	1,5

Инв. № подл.	Подпись и дата	Взам. инв. №	Инв. № дубл.	Подпись и дата

Изм.	Кол.уч.	Лист	№ док	Подпись	Дата

6-ППТ-1

Лист

7

## Основные планировочные характеристики объекта

№ п/п	Перечень основных требований	Содержание требований
1	2	3
1	Основание разработки проекта планировки	<ul style="list-style-type: none"> <li>- Задание на разработку документации по планировке территории.</li> <li>- Генеральный план муниципального образования (городской округ) город Владимир.</li> <li>- Правила землепользования и застройки муниципального образования (городской округ) город Владимир.</li> </ul>
2	Перечень проектов, выполненных на прилегающую территорию	<ul style="list-style-type: none"> <li>- Генеральный план муниципального образования город Владимир (принят Решением Совета народных депутатов города Владимира от 05.11.2009г. № 223, внесены изменения от 29.01.2014. № 2.);</li> <li>- Проект планировки территории, ограниченной ул. Почаевской, железнодорожными путями, границей производственной площадки ОАО «ВПО «Точмаш», перспективным створом дороги общегородского значения «Рпенский проезд» в г. Владимире;</li> <li>- Проект планировки территории, ограниченной Рпенским проездом, восточной границей территории завода «ВХЗ», улицами Большая Нижегородская и Мира.</li> </ul>
3	Категория линейного объекта	Магистральная улица общегородского значения регулируемого движения
4	Вид работ	Строительство
5	Краткое описание транспортно-планировочного решения	Новое строительство магистральной улицы общегородского значения регулируемого движения
6	Протяженность магистрали	2,1 км
7	Изменения границ зон с особыми условиями использования территории	Не требуется
8	Изменение зоны планируемого развития	Не требуется

Инв. № подл.	Подпись и дата
Взам. инв. №	Инв. № дубл.
Подпись и дата	Подпись и дата

Изм.	Кол.уч.	Лист	№ док	Подпись	Дата

6-ППТ-1

Лист

8

№ п/п	Перечень основных требований	Содержание требований
1	2	3
	линейного объекта улично-дорожной сети	
10	Изъятие или изменение существующих границ участков землепользований	Требуется

#### 4. Характеристики реорганизации инженерной инфраструктуры

В существующих условиях ось проектируемой дороги пересекает инженерные коммуникации следующих владельцев:

МУП «Владимирводоканал»

- канализация напорная – 13 пересечений;
- канализация – 9 пересечений;
- дождевая канализация – 11 пересечений;
- водопровод – 8 пересечений.

ОАО «ВОЭК» «Владимиргорэлектросеть»

- ЛЭП 0,4 кв – 9 пересечений;
- электрокабель – 10 пересечений;

«Владимирэнерго»

- ВЛ 110 кв – 2 пересечения.

- ПАО «Ростелеком»

- кабель связи – 2 пересечения;

- ВПО «Точмаш»

- теплосеть надземная – 1 пересечение;

- ПАО «Т Плюс»

- Теплосеть надземная – 7 пересечений

- Газпром газораспределение Владимир

- Газопровод – 1 пересечение

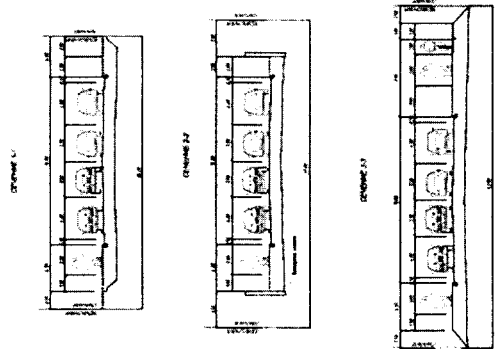
Инд. № подл.	Взам. инв. №	Инд. № дубл.	Подпись и дата

Изм.	Кол.уч.	Лист	№ док	Подпись	Дата	6-ППТ-1	Лист
							9

Вдоль проектируемого направления магистральной улицы общегородского значения расположены как подземные, так и наземные коммуникации – электрокабели, канализация, водопровод, ЛЭП 0.4 кв. вышеперечисленных владельцев.

Переустройство инженерных коммуникаций будет выполняться владельцами за счет компенсационных средств, которые будут определены при разработке проектной документации.

Инв. № подл.	Подпись и дата					Лист
Взам. инв. №	Инв. № дубл.					10
Инв. № подл.	Подпись и дата					6-ППТ-1
Изм.	Кол.уч.	Лист	№ док	Подпись	Дата	



**SECTION A**  
 SECTION B  
 SECTION C  
 SECTION D  
 SECTION E  
 SECTION F  
 SECTION G  
 SECTION H  
 SECTION I  
 SECTION J  
 SECTION K  
 SECTION L  
 SECTION M  
 SECTION N  
 SECTION O  
 SECTION P  
 SECTION Q  
 SECTION R  
 SECTION S  
 SECTION T  
 SECTION U  
 SECTION V  
 SECTION W  
 SECTION X  
 SECTION Y  
 SECTION Z

NO.	DESCRIPTION	DATE	BY	CHECKED
1	...	...	...	...
2	...	...	...	...
3	...	...	...	...
4	...	...	...	...
5	...	...	...	...
6	...	...	...	...
7	...	...	...	...
8	...	...	...	...
9	...	...	...	...
10	...	...	...	...
11	...	...	...	...
12	...	...	...	...
13	...	...	...	...
14	...	...	...	...
15	...	...	...	...
16	...	...	...	...
17	...	...	...	...
18	...	...	...	...
19	...	...	...	...
20	...	...	...	...
21	...	...	...	...
22	...	...	...	...
23	...	...	...	...
24	...	...	...	...
25	...	...	...	...
26	...	...	...	...
27	...	...	...	...
28	...	...	...	...
29	...	...	...	...
30	...	...	...	...
31	...	...	...	...
32	...	...	...	...
33	...	...	...	...
34	...	...	...	...
35	...	...	...	...
36	...	...	...	...
37	...	...	...	...
38	...	...	...	...
39	...	...	...	...
40	...	...	...	...
41	...	...	...	...
42	...	...	...	...
43	...	...	...	...
44	...	...	...	...
45	...	...	...	...
46	...	...	...	...
47	...	...	...	...
48	...	...	...	...
49	...	...	...	...
50	...	...	...	...
51	...	...	...	...
52	...	...	...	...
53	...	...	...	...
54	...	...	...	...
55	...	...	...	...
56	...	...	...	...
57	...	...	...	...
58	...	...	...	...
59	...	...	...	...
60	...	...	...	...
61	...	...	...	...
62	...	...	...	...
63	...	...	...	...
64	...	...	...	...
65	...	...	...	...
66	...	...	...	...
67	...	...	...	...
68	...	...	...	...
69	...	...	...	...
70	...	...	...	...
71	...	...	...	...
72	...	...	...	...
73	...	...	...	...
74	...	...	...	...
75	...	...	...	...
76	...	...	...	...
77	...	...	...	...
78	...	...	...	...
79	...	...	...	...
80	...	...	...	...
81	...	...	...	...
82	...	...	...	...
83	...	...	...	...
84	...	...	...	...
85	...	...	...	...
86	...	...	...	...
87	...	...	...	...
88	...	...	...	...
89	...	...	...	...
90	...	...	...	...
91	...	...	...	...
92	...	...	...	...
93	...	...	...	...
94	...	...	...	...
95	...	...	...	...
96	...	...	...	...
97	...	...	...	...
98	...	...	...	...
99	...	...	...	...
100	...	...	...	...

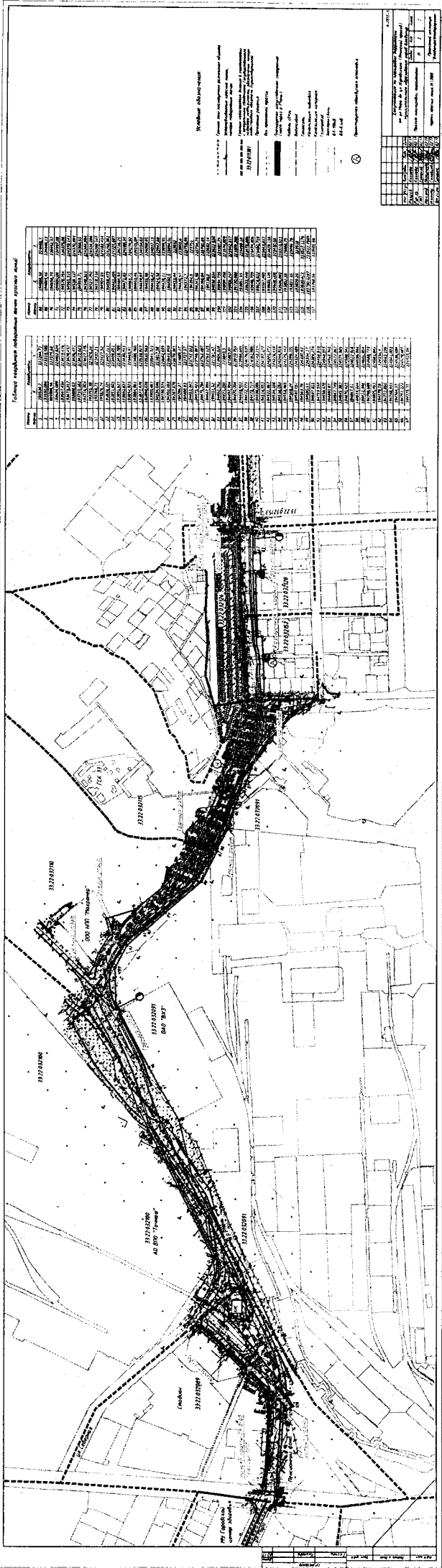


Таблица 1: Сводный список объектов

№ п/п	№ документа	Наименование объекта	Площадь, кв. м	Дата записи
1	312/012/010	Земельный участок	1500	15.10.2018
2	312/012/009	Земельный участок	1500	15.10.2018
3	312/012/008	Земельный участок	1500	15.10.2018
4	312/012/007	Земельный участок	1500	15.10.2018
5	312/012/006	Земельный участок	1500	15.10.2018
6	312/012/005	Земельный участок	1500	15.10.2018
7	312/012/004	Земельный участок	1500	15.10.2018
8	312/012/003	Земельный участок	1500	15.10.2018
9	312/012/002	Земельный участок	1500	15.10.2018
10	312/012/001	Земельный участок	1500	15.10.2018

Информация об объектах:  
 1. Назначение: [ ] Земельный участок  
 2. Вид: [ ] Земельный участок  
 3. Категория: [ ] Земельный участок  
 4. Вид: [ ] Земельный участок  
 5. Категория: [ ] Земельный участок  
 6. Вид: [ ] Земельный участок  
 7. Категория: [ ] Земельный участок





общество с ограниченной ответственностью

Свидетельство № 0476.08 - 2009 - 3329000218 - П - 077 от 20.05.2016

Заказчик – Администрация города Владимира.  
Управление Архитектуры и градостроительства

**ДОКУМЕНТАЦИЯ ПО ПЛАНИРОВКЕ ТЕРРИТОРИИ ОТ  
УЛ.МИРА ДО УЛ. ЖУКОВСКОГО (РПЕНСКИЙ ПРОЕЗД)  
МУНИЦИПАЛЬНОГО ОБРАЗОВАНИЯ ГОРОД ВЛАДИМИР**

**ПРОЕКТ МЕЖЕВАНИЯ ТЕРРИТОРИИ**

**Материалы по обоснованию проекта межевания**

7-ПМТ-2

ТОМ 2

Изм.	№ док.	Подп.	Дата

г. Владимир  
2017 г.

ПРОЕКТНЫЙ ИНСТИТУТ  
«ВЛАДИМИРАВТОДОРПРОЕКТ»  
Общество с ограниченной ответственностью

Свидетельство № 0476.08 – 2009 – 3329000218 – П – 077 от 20.05.2016

Заказчик – Администрация города Владимира.  
Управление архитектуры и градостроительства

**ДОКУМЕНТАЦИЯ ПО ПЛАНИРОВКЕ ТЕРРИТОРИИ  
ОТ УЛ. МИРА ДО УЛ. ЖУКОВСКОГО  
(РПЕНСКИЙ ПРОЕЗД) МУНИЦИПАЛЬНОГО  
ОБРАЗОВАНИЯ ГОРОД ВЛАДИМИР**

**ПРОЕКТ МЕЖЕВАНИЯ ТЕРРИТОРИИ**

**Основная (утверждаемая) часть проекта межевания**

**7-ПМТ-1**

**ТОМ 1**

Генеральный директор

**Ю.В. СМИРНОВ**

Главный инженер

**Т.В. ГАЛИЕВА**

Начальник отдела

**Г.И. ЕВСТИГНЕЕВА**

Главный инженер проекта

**И.В. ЕРМАКОВ**

Изм.	№ док.	Подп.	Дата

Выпущено экз.

г. Владимир

экз. №

2017 г.



№ п/п	Наименование документа	№№ Стр.	Примечания
1	2	3	4
1	Состав проекта межевания территории		
2	Постановление Главы администрации города Владимира № 474 от 21.02.2017 «О подготовке документации по планировке территории»		
3	Задание на подготовку документации по планировке территории объекта		
4	Карта-схема местоположения объекта		
	<b>Текстовая часть:</b>		
5	Пояснительная записка		
	<b>Графическая часть:</b>		
6	Чертеж межевания территории М 1:1000		
7	Каталог координат устанавливаемых красных линий		
	<b>Приложения:</b>		
8	Каталог координат поворотных точек границ земельных участков		

Подпись и дата						
Инв. № дубл.						
Взам. инв. №						
Подпись и дата						
Инв. № подл.						
	Изм.	Кол.учч	Лист	№	Подпись	Дата
	Рук. группы		Козлова			02.17
	ГИП		Ермаков			02.17
	Нач. отд.		Евстигнеева			02.17
7-ПМТ-1						
Содержание						
						Стадия
						Лист
						Листов
						П
						1
						1
						Проектный институт «Владимиравтодорпроект»

№ тома	Обозначение	Наименование	Примечания
<b>Документация по планировке территории</b>			
Том 1	7 –ПМТ-1	Проект межевания территории Основная (утверждаемая) часть проекта межевания	
Том 2	7 –ПМТ-2	Проект межевания территории Материалы по обоснованию проекта межевания	

Согласование	

Взам. инв. №.	
---------------	--

Подп. и дата	
--------------	--

Инв. № подл.	
--------------	--

Изм.	Колуч.	Лист	№доку	Подпись	Дата				
						7-ПМТ.СП			
Рук. группы	Козлова				02.17	Состав	Стадия	Лист	Листов
ГИП	Ермаков				02.17		П	1	2
Нач.отд.	Евстигнеева				02.17		Проектный институт «Владимиравтодорпроект»		



АДМИНИСТРАЦИЯ ГОРОДА ВЛАДИМИРА

ПОСТАНОВЛЕНИЕ

21.02.2012

№ 474

О подготовке документации по планировке территории от ул.Мира до ул.Жуковского (Рпенский проезд) муниципального образования город Владимир

В соответствии со статьями 41-43, 45, 46 Градостроительного кодекса Российской Федерации, решением Совета народных депутатов города Владимира от 05.11.2009 № 223 «Об утверждении Генерального плана муниципального образования (городской округ) город Владимир Владимирской области», решением Совета народных депутатов города Владимира от 31.10.2011 № 183 «Об утверждении «Правил землепользования и застройки муниципального образования город Владимир» постановляю:

1. Подготовить проект планировки территории и проект межевания территории от ул.Мира до ул.Жуковского (Рпенский проезд) муниципального образования город Владимир в соответствии со схемой границ территории проектирования согласно приложению № 1 и в соответствии с заданием на разработку документации по планировке территории от ул.Мира до ул.Жуковского (Рпенский проезд) муниципального образования город Владимир согласно приложению № 2.

2. Установить, что до назначения публичных слушаний по проекту планировки территории и проекту межевания территории физические и юридические лица вправе представлять свои предложения о порядке, сроках подготовки и содержании документации по планировке территории в управление архитектуры и градостроительства администрации города Владимира по адресу: 600005, г.Владимир, Октябрьский проспект, д.47.

3. Опубликовать данное постановление на официальном сайте органов местного самоуправления города Владимира.

4. Контроль за исполнением постановления возложить на заместителя главы администрации города Сысуева С.А.

Глава администрации города



А.С. Шохин

**УТВЕРЖДАЮ:**

Начальник управления архитектуры  
и градостроительства администрации  
города Владимира  
**Сысуев С.А.**  
2017 г.



**ЗАДАНИЕ**

**на разработку документации по планировке территории от ул.Мира до ул.Жуковского (Рпенский проезд) муниципального образования город Владимир**

№ раздела	Наименование раздела	Содержание раздела
1.	Наименование выполняемых работ	Документация по планировке территории от ул.Мира до ул.Жуковского (Рпенский проезд) муниципального образования город Владимир
2.	Основание для разработки документации по планировке территории	1. Генеральный план муниципального образования (городской округ) город Владимир. 2. Правила землепользования и застройки муниципального образования (городской округ) город Владимир
3.	Исходные материалы	1. Имеющаяся топографо-геодезическая съемка в электронном виде с охватом территории не менее 50 м от границы проектирования рассматриваемой территории предоставляется Заказчиком. 2. Действующая градостроительная документация: Генеральный план муниципального образования (городской округ) город Владимир. Правила землепользования и застройки муниципального образования (городской округ) город Владимир (размещена на официальном сайте органов местного самоуправления - <a href="http://www.vladimir-city.ru">www.vladimir-city.ru</a> ). 3. План красных линий с координатами точек, выданных управлением архитектуры и градостроительства администрации города Владимира (выдается по запросу). 4. Инвентаризационные данные о земельных участках и объектах недвижимости, зонах с особыми условиями использования территории, расположенных в границах рассматриваемой территории (выполняется Исполнителем). 5. Проект планировки территории, ограниченной ул.Почаевской, железнодорожными путями, границей производственной площадки ОАО «ВПО Точмаш»,

№ раздела	Наименование раздела	Содержание раздела
		перспективным створом дороги общегородского значения «Рпенский проезд» в г.Владимире, утвержденный постановлением администрации города Владимира от 05.05.2015 № 1564 (размещен на официальном сайте органов местного самоуправления – <a href="http://www.vladimir-city.ru">www.vladimir-city.ru</a> )
4.	Основные характеристики объекта: местоположение, площадь и границы проектируемой территории	Проектируемая территория расположена во Фрунзенском районе города Владимира и ограничена: - с севера — территорией ГСК «Химик», территорией ОАО «ВПО Точман»; - с запада — ул.Мира; - с юга - территорией завода «ВХЗ»; - с востока — ул.Жуковского. Общая (ориентировочная) площадь территории в границах проектирования — 53,5 га
5.	Планировочные ограничения проектируемой территории, зоны с особыми условиями использования территорий	1. Красные линии. 2. Санитарно-защитные зоны от промышленных предприятий. 3. Охранные зоны ЛЭП 110 кВ и более. 4. Водоохранная зона от р.Рпень. 5. Зона затопления. 6. Зона охраняемого природного ландшафта (Р-11). 7. Селище Федоровское, XII - XVII вв (памятник археологии регионального значения). 8. Селище Красносельское, XII - XIII вв (памятник археологии регионального значения)
6.	Цель и задачи выполняемых работ	1. Цель работы: - реализация мероприятий, предусмотренных Генеральным планом муниципального образования (городской округ) город Владимир; - улучшение транспортного обслуживания Фрунзенского района города Владимира; - создание условий для подготовки проектной документации. 2. Задачи выполняемых работ: - установление границы земельного участка перспективной магистральной улицы общегородского значения; - решение транспортных развязок в местах примыкания к существующим улицам и проездам
7.	Требования к выполнению и содержанию работ	1. Разработать проект планировки территории и проект межевания территории в границах, установленных заданием в соответствии с местной системой координат МСК-33. 2. Работа должна соответствовать требованиям документов территориального планирования, нормативам градостроительного проектирования, требованиям технических регламентов, сводам правил с учетом материалов и результатов инженерных изысканий, границам территорий объектов культурного наследия.

№ раздела	Наименование раздела	Содержание раздела
		<p>включенных в единый государственный реестр объектов культурного наследия (памятников истории и культуры) народов Российской Федерации, границам территорий выявленных объектов культурного наследия, границам зон с особыми условиями использования территорий и т.д., в т.ч.:</p> <ul style="list-style-type: none"> <li>- Градостроительному кодексу Российской Федерации;</li> <li>- Областным норматива градостроительного проектирования;</li> <li>- СП 42.13330.2011 «Градостроительство. Планировка и застройка городских и сельских поселений»;</li> <li>- СП 34.13330.2012. Свод правил. Автомобильные дороги. Актуализированная редакция СНиП 2.05.02-85*;</li> <li>- СНиП 11-04-2003 «Инструкция о порядке разработки, согласования, экспертизы и утверждения градостроительной документации» - в части, не противоречащей Градостроительному кодексу РФ;</li> <li>- РДС 30-201-98 «Инструкция о порядке проектирования и установления красных линий в городах и др. поселениях РФ»</li> </ul>
8.	Требования к параметрам линейного объекта, планируемого к размещению	<p>Проектом предусмотреть:</p> <ul style="list-style-type: none"> <li>- тротуары с двух сторон от проезжей части улицы;</li> <li>- остановки общественного транспорта с павильонами и устройством уширений в соответствии с нормативными требованиями;</li> <li>- велосипедные дорожки;</li> <li>- в районе остановок общественного транспорта и местах пересечения проезжей части улицы с тротуарами предусмотреть наземные пешеходные переходы (регулируемые или нерегулируемые), при необходимости предусмотреть надземный пешеходный переход;</li> <li>- прокладку сетей ливневой канализации</li> </ul>
9.	Дополнительные требования к документации по планировке территории	<ol style="list-style-type: none"> <li>1. Получить заключение государственной инспекции по охране объектов культурного наследия администрации Владимирской области о соответствии принятых проектных решений требованиям законодательства в сфере охраны объектов культурного наследия.</li> <li>2. Получить согласие правообладателей земельных участков в границах проектирования на изменение функционального назначения объектов недвижимости</li> </ol>
10.	Состав и содержание документации по планировке территории	<p>В соответствии со статьями 41-43 Градостроительного кодекса РФ.</p> <p style="text-align: center;"><b>Проект планировки территории</b></p> <p><b>1. Основная (утверждаемая) часть проекта планировки:</b></p> <p><u>- текстовые материалы:</u></p> <ul style="list-style-type: none"> <li>• положение о характеристиках планируемого развития территории, в том числе о параметрах застройки</li> </ul>

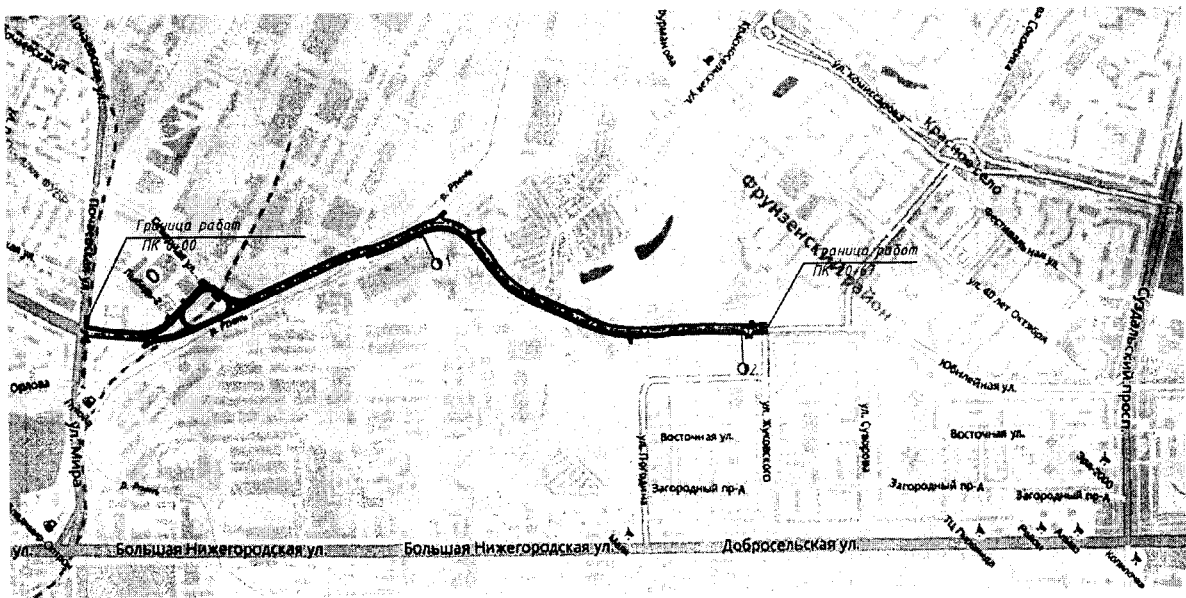
№ раздела	Наименование раздела	Содержание раздела
		<p>территории, о характеристиках объектов необходимых для обеспечения жизнедеятельности граждан (объекты коммунальной, транспортной, социальной инфраструктур);</p> <ul style="list-style-type: none"> <li>• положение об очередности планируемого развития территории, содержащее этапы проектирования, строительства, реконструкции объектов капитального строительства;</li> </ul> <p><u>- графические материалы:</u></p> <ul style="list-style-type: none"> <li>• чертеж планировки территории (основной чертеж) М 1:2000;</li> <li>• чертеж красных линий М 1:2000.</li> </ul> <p><b>2. Материалы по обоснованию проекта планировки:</b></p> <p><u>- текстовые материалы:</u></p> <ul style="list-style-type: none"> <li>• обоснование определения границ зон планируемого размещения объектов;</li> <li>• обоснование соответствия планируемых параметров, местоположения и назначения объектов местного значения нормам градостроительного проектирования и требованиям градостроительных регламентов;</li> <li>• перечень мероприятий по защите территории от чрезвычайных ситуаций природного и техногенного характера, в том числе по обеспечению пожарной безопасности и по гражданской обороне;</li> <li>• перечень мероприятий по охране окружающей среды;</li> <li>• обоснование очередности планируемого развития территории;</li> </ul> <p><u>- графические материалы:</u></p> <ul style="list-style-type: none"> <li>• карта (фрагмент карты) планировочной структуры территорий поселения, городского округа с отображением границ элементов планировочной структуры;</li> <li>• схема организации движения транспорта (включая транспорт общего пользования) и пешеходов от ул.Мира до ул.Погодина М 1:2000;</li> <li>• схема границ территорий объектов культурного наследия М 1:2000;</li> <li>• схема границ зон с особыми условиями использования территории М 1:2000;</li> <li>• схема, отображающая местоположение существующих объектов капитального строительства, в том числе линейных объектов, объектов, подлежащих сносу, объектов незавершенного строительства, а также проходы к водным объектам общего пользования и их береговым полосам М 1:2000;</li> <li>• схема вертикальной планировки территории М 1:2000.</li> </ul> <p style="text-align: center;"><b>Проект межевания территории</b></p> <p><b>1. Основная (утверждаемая) часть проекта межевания:</b></p> <p><u>- текстовые материалы:</u></p>

№ раздела	Наименование раздела	Содержание раздела
		<ul style="list-style-type: none"> <li>• перечень и сведения о площади образуемых земельных участков, в том числе возможные способы их образования;</li> <li>• перечень и сведения о площади образуемых земельных участков, которые будут отнесены к территориям общего пользования или имуществу общего пользования, в том числе в отношении которых предполагаются резервирование и (или) изъятие для государственных или муниципальных нужд;</li> <li>• вид разрешенного использования образуемых земельных участков в соответствии с проектом планировки территории ;</li> </ul> <p><u>- графические материалы:</u></p> <ul style="list-style-type: none"> <li>• чертеж межевания территории М 1:2000.</li> </ul> <p><b>2. Материалы по обоснованию проекта межевания:</b></p> <p><u>- графические материалы:</u></p> <ul style="list-style-type: none"> <li>• чертеж современного состояния территории М 1:2000</li> </ul>
11.	Требования к форме передаваемых материалов	<p>Сдаваемые материалы должны отвечать следующим требованиям:</p> <p>1. Проект планировки территории:</p> <ul style="list-style-type: none"> <li>- основная часть -- 3 экземпляра (на бумажном носителе);</li> <li>- материалы по обоснованию — 2 экземпляра (на бумажном носителе).</li> </ul> <p>2. Проект межевания территории:</p> <ul style="list-style-type: none"> <li>- основная часть — 3 экземпляра (на бумажном носителе);</li> <li>- материалы по обоснованию — 2 экземпляра (на бумажном носителе).</li> </ul> <p>3. На электронном носителе предоставляются:</p> <p>а) проект планировки территории:</p> <ul style="list-style-type: none"> <li>- основная часть — в формате PDF, в виде единого файла (полностью соответствующий бумажному виду);</li> <li>- материалы по обоснованию — в формате PDF, в виде единого файла (полностью соответствующий бумажному виду);</li> </ul> <p>б) проект межевания территории:</p> <ul style="list-style-type: none"> <li>- основная часть — в формате PDF, в виде единого файла (полностью соответствующий бумажному виду);</li> <li>- материалы по обоснованию — в формате PDF, в виде единого файла (полностью соответствующий бумажному виду);</li> </ul> <p>в) чертеж межевания территории, подготовленный в составе основной (утверждаемой) части проекта межевания территории в формате XMI.</p>
12.	Порядок подготовки и утверждения документации по планировке территории	<p>1. Управление архитектуры и градостроительства администрации города Владимира в течение 1 месяца со дня предоставления документации по планировке территории вправе назначить рассмотрение данной документации на Градостроительном совете при администрации города.</p> <p>2. Проведение публичных слушаний по проекту</p>



№ раздела	Наименование раздела	Содержание раздела
		<p>планировки территории и проекту межевания территории осуществляется в срок от 1 до 3 месяцев со дня назначения публичных слушаний.</p> <p>3. Управление архитектуры и градостроительства администрации города Владимира в течение 15 дней со дня опубликования заключения о результатах публичных слушаний направляет проект планировки территории и проект межевания территории главе администрации города</p>

Согласовано	Дата	02.17
Козлова	Гл. спец.	
Ван. ш.М.		
Павлов. и.Ван.		
Иван.М. год		



Условные обозначения:

— Проектные решения

						7-ПМТ-1
						Документация по планировке территории от ул.Мира до ул.Жуковского (Рябенский проезд) муниципального образования город Владимир
Изм.	Кол.ч.	Лист	Изд.	Подп.	Дата	Стадия
Разраб.	Козлова				02.17	Лист
Рук.гр.	Козлова				02.17	Листов
ГИП	Ермаков				02.17	п
Нач.отд.	Евстигнеева				02.17	1
Н.контр.	Саломьева				02.17	1
Зам.гл.инж.	Синицына				02.17	
						Проектное учреждение "Владимирградпроект"

шрифт

формат А3

## ПОЯСНИТЕЛЬНАЯ ЗАПИСКА

### 1. Общие сведения.

Проект межевания территории разработан в составе документации по планировке территории в целях определения местоположения границ образуемых и изменяемых земельных участков, а также установления, изменения, отмены красных линий для застроенных территорий.





Основание для разработки Проекта межевания территории является Задание на разработку документации по планировке территории от ул.Мира до ул.Жуковского (Рпенский проезд) муниципального образования город Владимир, утвержденное Начальником управления архитектуры и градостроительства администрации города Владимира (Приложение № 3 к муниципальному контракту от 21 февраля 2017 г. № 6).

Проект межевания территории выполнен в соответствии с требованиями следующих нормативных документов:

1. Земельный кодекс Российской Федерации от 25.10.2001г. №136-ФЗ;
2. Градостроительный кодекс Российской Федерации от 29.12.2003г. №190-ФЗ;
3. Жилищный кодекс Российской Федерации от 29.12.2003г. №188-ФЗ;
4. Федеральный закон «О государственном кадастре недвижимости» от 24.07.2007 г. №221-ФЗ;
5. Федеральный закон «О землеустройстве» от 18.06.2001г. №78-ФЗ;
6. Приказ Министерства экономического развития Российской Федерации от 27.11.2014г. №762;
7. Приказ Министерства транспорта Российской Федерации Федерального дорожного агентства от 4.03.2015г. №125;
8. РДС 30-201-98 «Инструкция о порядке проектирования и установления красных линий в городах и других поселениях РФ»;

Подпись и дата	
Инв. № дубл.	
Взам. инв. №	
Подпись и дата	
Инв. № подл.	

						7-ПМТ-1			
Изм.	Колич.	Лист	№ док	Подпись	Дата	Пояснительная записка	Стадия	Лист	Листов
					02.17		П	1	15
Рук. группы		Козлова			02.17		Проектный институт «Владимиравтодорпроект»		
ГИП		Ермаков			02.17				
Нач. отд.		Евстигнеева			02.17				

9. Приказ Министерства экономического развития Российской Федерации от 24.11.2008 № 412 «Об утверждении формы межевого плана и требований к его подготовке, примерной формы извещения о проведении собрания о согласовании местоположения границ земельных участков».

**2. Перечень и сведения о площади образуемых земельных участков.**

Перечень существующих земельных участков, предназначенных для размещения объекта строительства:

№ п/п	Кадастровые номера земельных участков	Вид разрешенного использования	Адрес	Площадь, кв.м
1	33:22:000000:172	Магистральная улица общегородского значения	Местоположение установлено относительно ориентира ,расположенного в границах участка.Почтовый адрес ориентира Владимирская обл.г.Владимир, МО город Владимир(городской округ)ул.Мира	105 425
2	33:22:000000:236	Содержание улицы местного значения	Владимирская обл.г.Владимир,ул.Северная	10785
3	33:22:000000:297	Содержание магистральной улицы районного значения	Владимирская обл. МО город Владимир,ул.Погодина	12543
4	33:22:000000:3713	Содержание улицы местного значения	Владимирская обл. МО город Владимир,ул.1-я Пионерская	21413
5	33:22:000000:3651	Для общего пользования (уличная сеть)	Владимирская обл, МО г Владимир (городской округ), г Владимир, ул Жуковского	17 605
6	33:22:000000:4237	Для общего пользования (уличная сеть)	Владимирская область, МО город Владимир (городской округ), г Владимир, ул Воронина	8625
7	33:22:000000:4815	Содержание улицы местного значения	Владимирская обл. МО г.Владимир,(городской округ) г.Владимир, 1-й	1625

Подпись и дата	
Инв. № дубл.	
Взам. инв. №	
Подпись и дата	
Инв. № подл.	

Изм.	Колоч.	Лист	№ док	Подпись	Дата	7-ПМТ-1	Лист
							2

			проезд	
8	33:22:032089:1	Для содержания административного здания и сооружения	Владимирская обл. г. Владимир, ул. Мира д.61	9980
9	33:22:032089:3	Содержание теплотрассы	Владимирская обл. г. Владимир, ул. 1-я Пионерская	793
10	33:22:032089:7	Содержание здания столовой	Местоположение установлено относительно ориентира ,расположенного в границах участка. Ориентир нежилое здание Почтовый адрес ориентира Владимирская обл.г.Владимир, ул.1-я Пионерская д.18	5406
11	33:22:032089:25	Объекты учебных заведений	Местоположение установлено относительно ориентира ,расположенного в границах участка. Ориентир нежилое здание Почтовый адрес ориентира Владимирская обл.г.Владимир, ул.Мира д.61а	8349
12	33:22:032089:27	Содержание канализационной насосной станции	Местоположение установлено относительно ориентира ,расположенного в границах участка. Ориентир нежилое здание Почтовый адрес ориентира Владимирская обл.г.Владимир, ул.Северная, д.1ж	2511
13	33:22:032089:129	Строительство временной автостоянки	Владимирская обл. МО г.Владимир,(городской округ) г.Владимир, ул.Северная, в районе д.1а	1575
14	33:22:032089:225	Размещение объектов водоотведения	Владимирская обл. МО г.Владимир,(городской округ) г.Владимир, ул.Северная	1398
15	33:22:032089:226	Размещение объектов водоотведения	Владимирская обл. МО г.Владимир,(городской округ) г.Владимир, ул.Северная	469
16	33:22:032091:25	Содержание теплотрассы	Владимирская обл. г. Владимир, ул.Погодина	788

Инв. № подл.	Подпись и дата
Взам. инв. №	Подпись и дата
Инв. № дубл.	Подпись и дата
Подпись и дата	

Изм.	Колич.	Лист	№ док	Подпись	Дата	7-ПМТ-1	Лист
							3

17	33:22:032091:94	Производственное предприятие V класса санитарной опасности	Местоположение установлено относительно ориентира ,расположенного в границах участка.Ориентир нежилое здание Почтовый адрес ориентира Владимирская обл.г.Владимир, ул.Погодина,д.11	9054
18	33:22:032091:557	Для общего пользования (уличная сеть)	Местоположение установлено относительно ориентира, расположенного в границах участка. Почтовый адрес ориентира: область Владимирская, МО г.Владимир, ул. Большая Нижегородская, дом 81а	68
19	33:22:032091:558	Земли производственного назначения	Местоположение установлено относительно ориентира ,расположенного в границах участка. Почтовый адрес ориентира Владимирская обл. МО г.Владимир, ул.Большая Нижегородская,д.81а	1504
20	33:22:032110:98	Для размещения промышленных объектов	Владимирская обл. МО г.Владимир,(городской округ) г.Владимир, ул. Красносельская,д.1	7870
21	33:22:032091:1343	Для содержания зданий и сооружений производственного назначения	Владимирская область, МО город Владимир (городской округ), г Владимир, ул Большая Нижегородская, д 81	9 162
22	33:22:032100:500	Для содержания зданий и сооружений	Владимирская обл. МО г.Владимир,(городской округ) г.Владимир, ул.Северная,д.1а	285210
23	33:22:032128:5	Содержание индивидуального жилого дома	Местоположение установлено относительно ориентира , расположенного в границах участка. Ориентир жилой дом Почтовый адрес ориентира Владимирская обл. ,г.Владимир, проезд Рпенский,д.20	598
24	33:22:032128:9	Содержание	Владимирская обл.	600

Подпись и дата	
Инв. № дубл.	
Взам. инв. №	
Подпись и дата	
Инв. № подл.	

Изм.	Колич.	Лист	№ док	Подпись	Дата	7-ПМТ-1	Лист
							4

		индивидуального жилого дома	г. Владимир, Рпенский проезд, д.14/42	
25	33:22:032128:18	Содержание индивидуального жилого дома	Местоположение установлено относительно ориентира, расположенного в границах участка. Ориентир жилой дом Почтовый адрес ориентира Владимирская обл., г. Владимир, ул. Жуковского, д.39	689
26	33:22:032128:19	Жилая застройка	Владимирская обл. МО г. Владимир, (городской округ), ул. Жуковского д.41/24	600
27	33:22:032128:75	Содержание улицы местного назначения	Владимирская обл. МО г. Владимир, (городской округ), проезд 2-й	753
28	33:22:032152:3	Под жилую застройку индивидуальную	Владимирская обл. г. Владимир, проезд Рпенский д.4	608
29	33:22:032152:4	Содержание индивидуального жилого дома	Местоположение установлено относительно ориентира, расположенного в границах участка. Ориентир жилой дом Почтовый адрес ориентира Владимирская обл., г. Владимир, ул. Погодина, д.40	606
30	33:22:032152:14	Жилая застройка	Владимирская обл. МО г. Владимир, (городской округ), проезд Рпенский, д.8	594
31	33:22:032152:15	Содержание индивидуального жилого дома	Местоположение установлено относительно ориентира, расположенного в границах участка. Ориентир жилой дом Почтовый адрес ориентира Владимирская обл., г. Владимир, проезд Рпенский, д.10	532
32	33:22:032152:16	Жилая застройка	Владимирская обл. г. Владимир, проезд Рпенский, д.12	650
33	33:22:032152:86	Жилая застройка	Владимирская область, МО город Владимир (городской округ), г Владимир, проезд	31

Инв. № подл.	Подпись и дата
Взам. инв. №	Подпись и дата
Инв. № дубл.	Подпись и дата
Подпись и дата	

Изм.	Колич.	Лист	№ док	Подпись	Дата	7-ПМТ-1	Лист
							5

			Рпенский	
34	33:22:032152:87	Для объектов жилой застройки	Владимирская область, МО город Владимир (городской округ), г Владимир, проезд Рпенский, д 6	311
35	33:22:032152:88	Индивидуальное жилищное строительство	Владимирская обл. МО г. Владимир,(городской округ), проезд Рпенский, д.6	311
36	33:22:032153:4	Для объектов жилой застройки (Содержание многоквартирного жилого дома)	обл. Владимирская, г. Владимир,, ул. Юбилейная, дом 2	3 900
37	33:22:032115:5	Для размещения иных объектов промышленности, энергетики, транспорта, связи, радиовещания, телевидения, информатики, обеспечения космической деятельности, обороны, безопасности и иного специального назначения (Содержание теплотрассы)	обл. Владимирская, г. Владимир,, ул. Красносельская	672

3. Перечень и сведения о площади образуемых земельных участков, которые будут отнесены к территориям общего пользования, в том числе в отношении которых предполагается резервирования и(или) изъятия для государственных или муниципальных нужд.

№ п/п	Кадастровые номера земельных участков	Вид разрешенного использования	Адрес	Площадь, кв.м
1	33:22:000000:172	Магистральная улица общегородского значения	Местоположение установлено относительно ориентира ,расположенного в границах участка.Почтовый адрес	775

Инд. № подл.	Подпись и дата
Взам. инв. №	Подпись и дата
Инв. № дубл.	Подпись и дата
Инд. № подл.	Подпись и дата

Изм.	Коллич.	Лист	№ док	Подпись	Дата	7-ПМТ-1	Лист
							6



			ориентира Владимирская обл.г.Владимир, МО город Владимир(городской округ)ул.Мира	
2	33:22:000000:236	Содержание улицы местного значения	Владимирская обл.г.Владимир,ул.Северная	486
3	33:22:000000:297	Содержание магистральной улицы районного значения	Владимирская обл. МО город Владимир,ул.Погодина	881
4	33:22:000000:3713	Содержание улицы местного значения	Владимирская обл. МО город Владимир,ул.1-я Пионерская	18
5	33:22:000000:3651	Для общего пользования (уличная сеть)	Владимирская обл, МО г Владимир (городской округ), г Владимир, ул Жуковского	443
6	33:22:000000:4237	Для общего пользования (уличная сеть)	Владимирская область, МО город Владимир (городской округ), г Владимир, ул Воронина	217
7	33:22:000000:4815	Содержание улицы местного значения	Владимирская обл. МО г.Владимир,(городской округ) г.Владимир, 1-й проезд	135
8	33:22:032089:1	Для содержания административного здания и сооружения	Владимирская обл. г. Владимир,ул.Мира д.61	180
9	33:22:032089:3	Содержание теплотрассы	Владимирская обл. г. Владимир,ул.1-я Пионерская	293
10	33:22:032089:7	Содержание здания столовой	Местоположение установлено относительно ориентира ,расположенного в границах участка.Ориентир нежилое здание Почтовый адрес ориентира Владимирская обл.г.Владимир, ул.1-я Пионерская д.18	107
11	33:22:032089:25	Объекты учебных заведений	Местоположение установлено относительно ориентира ,расположенного в границах участка.Ориентир нежилое здание Почтовый адрес ориентира Владимирская обл.г.Владимир, ул.Мира д.61а	607

Инв. № подл.	Подпись и дата
Взам. инв. №	Подпись и дата
Инв. № дубл.	Подпись и дата
Подпись и дата	

Изм.	Колич.	Лист	№ док	Подпись	Дата	7-ПМТ-1	Лист
							7

12	33:22:032089:27	Содержание канализационной насосной станции	Местоположение установлено относительно ориентира ,расположенного в границах участка.Ориентир нежилое здание Почтовый адрес ориентира Владимирская обл.г.Владимир, ул.Северная,д.1ж	346
13	33:22:032089:129	Строительство временной автостоянки	Владимирская обл. МО г.Владимир,(городской округ) г.Владимир, ул.Северная,в районе д.1а	1575
14	33:22:032089:225	Размещение объектов водоотведения	Владимирская обл. МО г.Владимир,(городской округ) г.Владимир, ул.Северная	1413
15	33:22:032089:226	Размещение объектов водоотведения	Владимирская обл. МО г.Владимир,(городской округ) г.Владимир, ул.Северная	471
16	33:22:032091:25	Содержание теплотрассы	Владимирская обл. г. Владимир, ул.Погодина	7
17	33:22:032091:94	Производственное предприятие V класса санитарной опасности	Местоположение установлено относительно ориентира ,расположенного в границах участка.Ориентир нежилое здание Почтовый адрес ориентира Владимирская обл.г.Владимир, ул.Погодина,д.11	1
18	33:22:032091:557	Для общего пользования (уличная сеть)	Местоположение установлено относительно ориентира, расположенного в границах участка. Почтовый адрес ориентира: область Владимирская, МО г.Владимир, ул. Большая Нижегородская, дом 81а	68
19	33:22:032091:558	Земли производственного назначения	Местоположение установлено относительно ориентира ,расположенного в границах участка. Почтовый адрес ориентира Владимирская обл. МО г.Владимир, ул.Большая Нижегородская,д.81а	17

Инв. № подл.	Подпись и дата
Взам. инв. №	Подпись и дата
Инв. № дубл.	Подпись и дата

Изм.	Колич.	Лист	№ док	Подпись	Дата

7-ПМТ-1

20	33:22:032110:98	Для размещения промышленных объектов	Владимирская обл. МО г.Владимир,(городской округ) г.Владимир, ул. Красносельская,д.11	930
21	33:22:032091:1343	Для содержания зданий и сооружений производственного назначения	Владимирская область, МО город Владимир (городской округ), г Владимир, ул Большая Нижегородская, д 81	4
22	33:22:032100:500	Для содержания зданий и сооружений	Владимирская обл. МО г.Владимир,(городской округ) г.Владимир, ул.Северная,д.1а	3645
23	33:22:032128:5	Содержание индивидуального жилого дома	Местоположение установлено относительно ориентира , расположенного в границах участка. Ориентир жилой дом Почтовый адрес ориентира Владимирская обл. ,г.Владимир, проезд Рпенский,д.20	598
24	33:22:032128:9	Содержание индивидуального жилого дома	Владимирская обл. г. Владимир,Рпенский проезд,д.14/42	600
25	33:22:032128:18	Содержание индивидуального жилого дома	Местоположение установлено относительно ориентира , расположенного в границах участка. Ориентир жилой дом Почтовый адрес ориентира Владимирская обл. ,г.Владимир, ул.Жуковского,д.39	57
26	33:22:032128:19	Жилая застройка	Владимирская обл. МО г. Владимир,(городской округ),ул.Жуковского д.41/24	600
27	33:22:032128:75	Содержание улицы местного назначения	Владимирская обл. МО г. Владимир,(городской округ),проезд 2-й	92
28	33:22:032152:3	Под жилую застройку индивидуальную	Владимирская обл. г.Владимир, проезд Рпенский д.4	608
29	33:22:032152:4	Содержание индивидуального жилого дома	Местоположение установлено относительно ориентира , расположенного в границах участка.	606

Подпись и дата	
Инв. № дубл.	
Взам. инв. №	
Подпись и дата	
Инв. № подл.	

Изм.	Колич.	Лист	№ док	Подпись	Дата	7-ПМТ-1	Лист
							9

			Ориентир жилой дом Почтовый адрес ориентира Владимирская обл. ,г.Владимир, ул.Погодина,д.40	
30	33:22:032152:14	Жилая застройка	Владимирская обл. МО г. Владимир,(городской округ),проезд Рпенский ,д.8	594
31	33:22:032152:15	Содержание индивидуального жилого дома	Местоположение установлено относительно ориентира , расположенного в границах участка. Ориентир жилой дом Почтовый адрес ориентира Владимирская обл. ,г.Владимир, проезд Рпенский,д.10	532
32	33:22:032152:16	Жилая застройка	Владимирская обл. г. Владимир,проезд Рпенский ,д.12	650
33	33:22:032152:86	Жилая застройка	Владимирская область, МО город Владимир (городской округ), г Владимир, проезд Рпенский	31
34	33:22:032152:87	Для объектов жилой застройки	Владимирская область, МО город Владимир (городской округ), г Владимир, проезд Рпенский, д 6	311
35	33:22:032152:88	Индивидуальное жилищное строительство	Владимирская обл. МО г. Владимир,(городской округ),проезд Рпенский,д.6	311
36	33:22:032153:4	Для объектов жилой застройки (Содержание многоквартирного жилого дома)	обл. Владимирская, г. Владимир,, ул. Юбилейная, дом 2	109
37	33:22:032115:5	Для размещения иных объектов промышленности, энергетики, транспорта, связи, радиовещания, телевидения, информатики, обеспечения космической деятельности, обороны, безопасности и иного	обл. Владимирская, г. Владимир,, ул. Красносельская	168

Инд. № подл.	Подпись и дата
Взам. инв. №	Подпись и дата
Инд. № дубл.	Подпись и дата

Изм.	Колич.	Лист	№ док	Подпись	Дата	7-ПМТ-1	Лист
							10

		специального назначения (Содержание теплотрассы)	
--	--	---	--

#### 4. Вид разрешенного использования.

№ п/п	Кадастровые номера земельных участков	Вид разрешенного использования	Адрес	Площадь, кв.м
1	33:22:000000:172	Магистральная улица общегородского значения	Местоположение установлено относительно ориентира, расположенного в границах участка. Почтовый адрес ориентира Владимирская обл.г.Владимир, МО город Владимир(городской округ)ул.Мира	775
2	33:22:000000:236	Магистральная улица общегородского значения	Владимирская обл.г.Владимир, ул.Северная	486
3	33:22:000000:297	Магистральная улица общегородского значения	Владимирская обл. МО город Владимир, ул.Погодина	881
4	33:22:000000:3713	Магистральная улица общегородского значения	Владимирская обл. МО город Владимир, ул.1-я Пионерская	18
5	33:22:000000:3651	Магистральная улица общегородского значения	Владимирская обл, МО г Владимир (городской округ), г Владимир, ул Жуковского	443
6	33:22:000000:4237	Магистральная улица общегородского значения	Владимирская область, МО город Владимир (городской округ), г Владимир, ул Воронина	217
7	33:22:000000:4815	Магистральная улица общегородского значения	Владимирская обл. МО г.Владимир,(городской округ) г.Владимир, 1-й проезд	135
8	33:22:032089:1	Магистральная улица общегородского значения	Владимирская обл. г. Владимир, ул.Мира д.61	180
9	33:22:032089:3	Магистральная улица общегородского значения	Владимирская обл. г. Владимир, ул.1-я Пионерская	293
10	33:22:032089:7	Магистральная улица	Местоположение	107

Подпись и дата	
Инв. № д/дл.	
Взам. инв. №	
Подпись и дата	
Инв. № подл.	

Изм.	Колич.	Лист	№ док	Подпись	Дата	7-ПМТ-1	Лист
							11

		общегородского значения	установлено относительно ориентира ,расположенного в границах участка.Ориентир нежилое здание Почтовый адрес ориентира Владимирская обл.г.Владимир, ул.1-я Пионерская д.18	
11	33:22:032089:25	Магистральная улица общегородского значения	Местоположение установлено относительно ориентира ,расположенного в границах участка.Ориентир нежилое здание Почтовый адрес ориентира Владимирская обл.г.Владимир, ул.Мира д.61а	607
12	33:22:032089:27	Магистральная улица общегородского значения	Местоположение установлено относительно ориентира ,расположенного в границах участка.Ориентир нежилое здание Почтовый адрес ориентира Владимирская обл.г.Владимир, ул.Северная,д.1ж	346
13	33:22:032089:129	Магистральная улица общегородского значения	Владимирская обл. МО г.Владимир,(городской округ) г.Владимир, ул.Северная,в районе д.1а	1575
14	33:22:032089:225	Магистральная улица общегородского значения	Владимирская обл. МО г.Владимир,(городской округ) г.Владимир, ул.Северная	1413
15	33:22:032089:226	Магистральная улица общегородского значения	Владимирская обл. МО г.Владимир,(городской округ) г.Владимир, ул.Северная	471
16	33:22:032091:25	Магистральная улица общегородского значения	Владимирская обл. г. Владимир,ул.Погодина	7
17	33:22:032091:94	Магистральная улица общегородского значения	Местоположение установлено относительно ориентира ,расположенного в границах участка.Ориентир нежилое здание Почтовый адрес ориентира Владимирская	1

Подпись и дата	
Инв. № дубл.	
Взам. инв. №	
Подпись и дата	
Инв. № подл.	

Изм.	Колуч.	Лист	№ док	Подпись	Дата	7-ПМТ-1	Лист
							12

			обл.г.Владимир, ул.Погодина,д.11	
18	33:22:032091:557	Магистральная улица общегородского значения	Местоположение установлено относительно ориентира, расположенного в границах участка. Почтовый адрес ориентира: область Владимирская, МО г.Владимир, ул. Большая Нижегородская, дом 81а	68
19	33:22:032091:558	Магистральная улица общегородского значения	Местоположение установлено относительно ориентира, расположенного в границах участка. Почтовый адрес ориентира Владимирская обл. МО г.Владимир, ул.Большая Нижегородская,д.81а	17
20	33:22:032110:98	Магистральная улица общегородского значения	Владимирская обл. МО г.Владимир,(городской округ) г.Владимир, ул. Красносельская, д.1	930
21	33:22:032091:1343	Магистральная улица общегородского значения	Владимирская область, МО город Владимир (городской округ), г Владимир, ул Большая Нижегородская, д 81	4
22	33:22:032100:500	Магистральная улица общегородского значения	Владимирская обл. МО г.Владимир,(городской округ) г.Владимир, ул.Северная,д.1а	3645
23	33:22:032128:5	Магистральная улица общегородского значения	Местоположение установлено относительно ориентира, расположенного в границах участка. Ориентир жилой дом Почтовый адрес ориентира Владимирская обл. ,г.Владимир, проезд Рпенский,д.20	598
24	33:22:032128:9	Магистральная улица общегородского значения	Владимирская обл. г. Владимир,Рпенский проезд,д.14/42	600
25	33:22:032128:18	Магистральная улица общегородского значения	Местоположение установлено относительно ориентира, расположенного в границах участка. Ориентир жилой дом	57

Инв. № подл.	Подпись и дата
Взам. инв. №	Подпись и дата
Инв. № дубл.	Подпись и дата

Изм.	Колич.	Лист	№ док	Подпись	Дата	7-ПМТ-1	Лист
							13

			Почтовый адрес ориентира Владимирская обл. ,г.Владимир, ул.Жуковского,д.39	
26	33:22:032128:19	Магистральная улица общегородского значения	Владимирская обл. МО г. Владимир,(городской округ),ул.Жуковского д.41/24	600
27	33:22:032128:75	Магистральная улица общегородского значения	Владимирская обл. МО г. Владимир,(городской округ),проезд 2-й	92
28	33:22:032152:3	Магистральная улица общегородского значения	Владимирская обл. г.Владимир, проезд Рпенский д.4	608
29	33:22:032152:4	Магистральная улица общегородского значения	Местоположение установлено относительно ориентира , расположенного в границах участка. Ориентир жилой дом Почтовый адрес ориентира Владимирская обл. ,г.Владимир, ул.Погодина,д.40	606
30	33:22:032152:14	Магистральная улица общегородского значения	Владимирская обл. МО г. Владимир,(городской округ),проезд Рпенский ,д.8	594
31	33:22:032152:15	Магистральная улица общегородского значения	Местоположение установлено относительно ориентира , расположенного в границах участка. Ориентир жилой дом Почтовый адрес ориентира Владимирская обл. ,г.Владимир, проезд Рпенский,д.10	532
32	33:22:032152:16	Магистральная улица общегородского значения	Владимирская обл. г. Владимир,проезд Рпенский ,д.12	650
33	33:22:032152:86	Магистральная улица общегородского значения	Владимирская область, МО город Владимир (городской округ), г Владимир, проезд Рпенский	31
34	33:22:032152:87	Магистральная улица общегородского значения	Владимирская область, МО город Владимир (городской округ), г Владимир, проезд Рпенский, д 6	311
35	33:22:032152:88	Магистральная улица общегородского	Владимирская обл. МО г. Владимир,(городской	311

Инд. № подл.	Подпись и дата
Взам. инв. №	Подпись и дата
Инв. № дубл.	Подпись и дата

Изм.	Колич.	Лист	№ док	Подпись	Дата	7-ПМТ-1	Лист
							14



		значения	округ), проезд Рпенский, д.6	
36	33:22:032153:4	Магистральная улица общегородского значения	обл. Владимирская, г. Владимир,, ул. Юбилейная, дом 2	109
37	33:22:032115:5	Магистральная улица общегородского значения	обл. Владимирская, г. Владимир,, ул. Красносельская	168

Номера кадастровых участков с полным изъятием земельных участков:

№ п/ п	Кадастровые номера земельных участков	Вид разрешенного использования	Адрес	Площадь, кв.м
1	33:22:032089:129	Магистральная улица общегородского значения	Владимирская обл. МО г.Владимир, (городской округ) г.Владимир, ул.Северная, в районе д.1а	1575
2	33:22:032089:225	Магистральная улица общегородского значения	Владимирская обл. МО г.Владимир, (городской округ) г.Владимир, ул.Северная	1413
3	33:22:032089:226	Магистральная улица общегородского значения	Владимирская обл. МО г.Владимир, (городской округ) г.Владимир, ул.Северная	471
4	33:22:032128:5	Магистральная улица общегородского значения	Местоположение установлено относительно ориентира, расположенного в границах участка. Ориентир жилой дом Почтовый адрес ориентира Владимирская обл. ,г.Владимир, проезд Рпенский, д.20	598
5	33:22:032128:9	Магистральная улица общегородского значения	Владимирская обл. г. Владимир, Рпенский проезд, д.14/42	600
6	33:22:032128:19	Магистральная улица общегородского значения	Владимирская обл. МО г. Владимир, (городской округ), ул.Жуковского д.41/24	600
7	33:22:032152:3	Магистральная улица общегородского значения	Владимирская обл. г.Владимир, проезд Рпенский д.4	608
8	33:22:032152:4	Магистральная улица общегородского	Местоположение установлено относительно	606

Подпись и дата
Инв. № д/обл.
Взам. инв. №
Подпись и дата
Инв. № подл.

Изм.	Колич.	Лист	№ док	Подпись	Дата	7-ПМТ-1	Лист 15

		значения	ориентира, расположенного в границах участка. Ориентир жилой дом Почтовый адрес ориентира Владимирская обл. ,г.Владимир, ул.Погодина,д.40	
9	33:22:032152:14	Магистральная улица общегородского значения	Владимирская обл. МО г. Владимир,(городской округ),проезд Рпенский ,д.8	594
10	33:22:032152:15	Магистральная улица общегородского значения	Местоположение установлено относительно ориентира, расположенного в границах участка. Ориентир жилой дом Почтовый адрес ориентира Владимирская обл. ,г.Владимир, проезд Рпенский,д.10	532
11	33:22:032152:16	Магистральная улица общегородского значения	Владимирская обл. г. Владимир,проезд Рпенский ,д.12	650
12	33:22:032152:86	Магистральная улица общегородского значения	Владимирская область, МО город Владимир (городской округ), г Владимир, проезд Рпенский	31
13	33:22:032152:87	Магистральная улица общегородского значения	Владимирская область, МО город Владимир (городской округ), г Владимир, проезд Рпенский, д 6	311
14	33:22:032152:88	Магистральная улица общегородского значения	Владимирская обл. МО г. Владимир,(городской округ),проезд Рпенский,д.6	311

Инд. № подл.	Подпись и дата	Взам. инв. №	Инв. № дубл.	Подпись и дата

Изм.	Коллич.	Лист	№ док	Подпись	Дата

7-ПМТ-1



Номер разбивочной точки	Координаты		Номер разбивочной точки	Координаты		Номер разбивочной точки	Координаты	
	X	Y		X	Y		X	Y
1	193534,7	223294,73	40	194498,086	224142,219	40	194498,086	224142,219
2	193550,096	223319,589	41	194514,553	224187,127	41	194514,553	224187,127
3	193598,56	223375,68	42	194522,997	224201,272	42	194522,997	224201,272
4	193624,099	223402,624	43	194534,196	224226,418	43	194534,196	224226,418
5	193647,434	223419,476	44	194538,053	224244,916	44	194538,053	224244,916
6	193673,317	223428,452	45	194553,465	224275,342	45	194553,465	224275,342
7	193698,63	223426,471	46	194568,24	224299,101	46	194568,24	224299,101
8	193710,162	223422,023	47	194587,052	224324,489	47	194587,052	224324,489
9	193716,903	223427,278	48	194583,76	224330,63	48	194583,76	224330,63
10	193755,39	223428,24	49	194590,53	224334,27	49	194590,53	224334,27
11	193768,71	223430,21	50	194647,815	224389,274	50	194647,815	224389,274
12	193826,74	223427,52	51	194723,558	224456,833	51	194723,558	224456,833
13	193828,725	223407,211	52	194838,678	224568,035	52	194838,678	224568,035
14	193851,601	223409,651	53	194840,87	224565,765	53	194840,87	224565,765
15	193850,621	223418,789	54	194847,749	224572,367	54	194847,749	224572,367
16	193850,837	223430,911	55	194845,382	224575,069	55	194845,382	224575,069
17	193854,923	223443,91	56	194870,425	224598,542	56	194870,425	224598,542
18	193864,991	223488,766	57	194847,51	224622,918	57	194847,51	224622,918
19	193877,476	223518,927	58	194819,924	224596,994	58	194819,924	224596,994
20	193898,028	223535,563	59	194812,346	224601,854	59	194812,346	224601,854
21	193905,461	223541,721	60	194798,699	224588,773	60	194798,699	224588,773
22	194124,046	223617,58	61	194805,493	224581,849	61	194805,493	224581,849
23	194196,574	223642,655	62	194779,58	224556,4	62	194779,58	224556,4
24	194203,103	223643,959	63	194772,856	224563,289	63	194772,856	224563,289
25	194267,976	223676,381	64	194748,933	224541,002	64	194748,933	224541,002
26	194296,27	223689,37	65	194744,37	224536,494	65	194744,37	224536,494
27	194408,83	223727,37	66	194751,222	224529,487	66	194751,222	224529,487
28	194453,447	223745,033	67	194725,01	224503,39	67	194725,01	224503,39
29	194475,422	223746,887	68	194688,58	224468,7	68	194688,58	224468,7
30	194475,294	223763,497	69	194665,49	224446,13	69	194665,49	224446,13
31	194447,395	223763,125	70	194658,73	224452,32	70	194658,73	224452,32
32	194451,52	223781,47	71	194600,08	224397,08	71	194600,08	224397,08
33	194467,262	223804,078	72	194578,764	224375,08	72	194578,764	224375,08

Имя, № двора.

Лоджия и балкона

Справа №

Листы в плане, в том числе

Сведения о характерных точках границ земельных участков					
Кадастровый номер земельного участка	Номера точек	Координаты		Описание закрепления на местности	Средняя квадратическая погрешность определения координат характерных точек границ земельного участка, м
		X	Y		
1	2	3	4	5	6
33:22:032089:1	1.1	193501.47	223318.60		0.30
33:22:032089:1	1.2	193503.96	223318.41		0.30
33:22:032089:1	1.3	193514.43	223317.60		0.30
33:22:032089:1	1.4	193535.73	223339.96		0.30
33:22:032089:1	1.5	193552.28	223356.78		0.30
33:22:032089:1	1.6	193558.61	223371.79		0.30
33:22:032089:1	1.7	193581.38	223425.65		0.30
33:22:032089:1	1.8	193530.98	223418.25		0.30
33:22:032089:1	1.9	193498.97	223414.64		0.30
33:22:032089:1	1.10	193469.88	223410.13		0.30
33:22:032089:1	1.11	193406.79	223400.63		0.30
33:22:032089:1	1.12	193405.06	223398.15		0.30
33:22:032089:1	1.13	193463.20	223349.24		0.30
33:22:032089:1	1.14	193466.51	223346.57		0.30
33:22:032089:1	1.15	193476.23	223339.18		0.30
33:22:032089:1	1.16	193499.91	223319.86		0.30
33:22:032089:1	1.1	193501.47	223318.60		0.30
33:22:032089:1	2.1	193529.64	223383.42		0.30
33:22:032089:1	2.2	193530.28	223390.98		0.30
33:22:032089:1	2.3	193518.21	223391.95		0.30
33:22:032089:1	2.4	193517.68	223384.40		0.30
33:22:032089:1	2.1	193529.64	223383.42		0.30

Сведения о характерных точках границ земельных участков					
Кадастровый номер земельного участка	Номера точек	Координаты		Описание закрепления на местности	Средняя квадратическая погрешность определения координат характерных точек границ земельного участка, м
		X	Y		
1	2	3	4	5	6
33:22:032089:3	1	193634.01	223232.19		0.10
33:22:032089:3	2	193651.94	223277.49		0.10
33:22:032089:3	3	193685.45	223361.99		0.10
33:22:032089:3	4	193685.58	223362.54		0.10
33:22:032089:3	5	193709.48	223420.04		0.10
33:22:032089:3	6	193712.31	223428.27		0.10
33:22:032089:3	7	193717.17	223445.83		0.10
33:22:032089:3	8	193708.77	223447.23		0.10
33:22:032089:3	9	193699.33	223448.93		0.10
33:22:032089:3	10	193694.14	223449.59		0.10
33:22:032089:3	11	193677.57	223452.43		0.10
33:22:032089:3	12	193661.06	223455.16		0.10
33:22:032089:3	13	193657.46	223464.71		0.10
33:22:032089:3	14	193654.12	223476.01		0.10
33:22:032089:3	15	193649.38	223474.43		0.10
33:22:032089:3	16	193657.70	223453.48		0.10
33:22:032089:3	17	193660.17	223452.60		0.10
33:22:032089:3	18	193677.34	223450.01		0.10
33:22:032089:3	19	193691.31	223447.25		0.10
33:22:032089:3	20	193698.94	223446.13		0.10
33:22:032089:3	21	193708.23	223444.58		0.10
33:22:032089:3	22	193713.07	223443.63		0.10
33:22:032089:3	23	193709.56	223428.77		0.10
33:22:032089:3	24	193701.16	223407.11		0.10
33:22:032089:3	25	193698.35	223399.98		0.10
33:22:032089:3	26	193694.63	223390.64		0.10
33:22:032089:3	27	193692.37	223384.71		0.10
33:22:032089:3	28	193689.90	223378.51		0.10

33:22:032089:3	29	193687.42	223372.50		0.10
33:22:032089:3	30	193670.31	223329.41		0.10
33:22:032089:3	31	193661.88	223308.20		0.10
33:22:032089:3	32	193657.95	223298.78		0.10
33:22:032089:3	33	193654.17	223289.02		0.10
33:22:032089:3	34	193648.74	223275.27		0.10
33:22:032089:3	35	193644.84	223265.50		0.10
33:22:032089:3	36	193641.55	223257.25		0.10
33:22:032089:3	37	193630.88	223230.80		0.10
33:22:032089:3	38	193629.31	223231.32		0.10
33:22:032089:3	39	193628.05	223228.35		0.10
33:22:032089:3	40	193631.73	223226.92		0.10
33:22:032089:3	1	193634.01	223232.19		0.10

Сведения о характерных точках границ земельных участков					
Кадастровый номер земельного участка	Номера точек	Координаты		Описание закрепления на местности	Средняя квадратическая погрешность определения координат характерных точек границ земельного участка, м
		X	Y		
1	2	3	4	5	6
33:22:032089:7	1	193833.65	223356.83		0.20
33:22:032089:7	2	193831.87	223356.79		0.20
33:22:032089:7	3	193807.23	223356.24		0.20
33:22:032089:7	4	193787.14	223355.74		0.20
33:22:032089:7	5	193783.77	223356.62		0.20
33:22:032089:7	6	193781.40	223357.52		0.20
33:22:032089:7	7	193778.55	223359.06		0.20
33:22:032089:7	8	193775.84	223361.05		0.20
33:22:032089:7	9	193773.87	223362.76		0.20
33:22:032089:7	10	193771.69	223365.79		0.20
33:22:032089:7	11	193758.93	223366.06		0.20
33:22:032089:7	12	193755.97	223366.40		0.20
33:22:032089:7	13	193749.62	223366.19		0.20
33:22:032089:7	14	193748.70	223405.13		0.20
33:22:032089:7	15	193752.57	223405.21		0.20
33:22:032089:7	16	193752.67	223416.29		0.20
33:22:032089:7	17	193756.52	223417.80		0.20
33:22:032089:7	18	193768.91	223422.68		0.20
33:22:032089:7	19	193768.71	223430.21		0.20
33:22:032089:7	20	193826.64	223428.54		0.20
33:22:032089:7	1	193833.65	223356.83		0.20

Сведения о характерных точках границ земельных участков					
Кадастровый номер земельного участка	Номера точек	Координаты		Описание закрепления на местности	Средняя квадратическая погрешность определения координат характерных точек границ земельного участка, м
		X	Y		
1	2	3	4	5	6
33:22:032089:25	1	193597.83	223242.16		0.30
33:22:032089:25	2	193621.21	223283.43		0.30
33:22:032089:25	3	193607.66	223295.44		0.30
33:22:032089:25	4	193622.30	223311.63		0.30
33:22:032089:25	5	193634.85	223300.34		0.30
33:22:032089:25	6	193656.42	223325.39		0.30
33:22:032089:25	7	193622.93	223354.74		0.30
33:22:032089:25	8	193598.56	223375.68		0.30
33:22:032089:25	9	193649.17	223434.27		0.30
33:22:032089:25	10	193702.17	223432.21		0.30
33:22:032089:25	11	193651.21	223302.97		0.30
33:22:032089:25	12	193620.78	223223.04		0.30
33:22:032089:25	1	193597.83	223242.16		0.30

Сведения о характерных точках границ земельных участков:					
Кадастровый номер земельного участка	Номера точек	Координаты		Описание закрепления на местности	Средняя квадратическая погрешность определения координат характерных точек границ земельного участка, м
		X	Y		
1	2	3	4	5	6
33:22:032089:27	1	193831.35	223496.78		0.30
33:22:032089:27	2	193829.26	223518		0.30
33:22:032089:27	3	193808.08	223539.85		0.30
33:22:032089:27	4	193768.56	223501.68		0.30
33:22:032089:27	5	193802.39	223466.75		0.30
33:22:032089:27	1	193831.35	223496.78		0.30

Сведения о характерных точках границ земельных участков:					
Кадастровый номер земельного участка	Номера точек	Координаты		Описание закрепления на местности	Средняя квадратическая погрешность определения координат характерных точек границ земельного участка, м
		X	Y		
1	2	3	4	5	6
33:22:032089:129	1	193830.11	223469.54		0.10
33:22:032089:129	2	193827.01	223470.05		0.10
33:22:032089:129	3	193812.73	223471.06		0.10
33:22:032089:129	4	193806.50	223471.02		0.10
33:22:032089:129	5	193802.39	223466.75		0.10
33:22:032089:129	6	193798.31	223470.96		0.10
33:22:032089:129	7	193790.61	223470.91		0.10
33:22:032089:129	8	193787.94	223470.73		0.10
33:22:032089:129	9	193779.97	223470.86		0.10
33:22:032089:129	10	193763.94	223469.85		0.10
33:22:032089:129	11	193760.81	223469.31		0.10
33:22:032089:129	12	193744.80	223467.23		0.10
33:22:032089:129	13	193744.83	223452.36		0.10
33:22:032089:129	14	193747.91	223452.43		0.10
33:22:032089:129	15	193765.38	223451.62		0.10
33:22:032089:129	16	193779.16	223451.47		0.10
33:22:032089:129	17	193780.58	223451.46		0.10
33:22:032089:129	18	193790.15	223451.13		0.10
33:22:032089:129	19	193800.73	223450.69		0.10
33:22:032089:129	20	193812.07	223450.52		0.10
33:22:032089:129	21	193824.33	223450.20		0.10
33:22:032089:129	22	193827.31	223450.12		0.10
33:22:032089:129	1	193830.11	223469.54		0.10

Сведения о характерных точках границ земельных участков:					
Кадастровый номер земельного участка	Номера точек	Координаты		Описание закрепления на местности	Средняя квадратическая погрешность определения координат характерных точек границ земельного участка, м
		X	Y		
1	2	3	4	5	6
33:22:032089:225(2)	1	193712.75	223442.26	Закрепление отсутствует	0.10
33:22:032089:225(2)	2	193705.26	223438.96	Закрепление отсутствует	0.10
33:22:032089:225(2)	3	193702.17	223432.21	Закрепление отсутствует	0.10
33:22:032089:225(2)	4	193709.56	223428.77	Закрепление отсутствует	0.10
33:22:032089:225(2)	1	193712.75	223442.26	Закрепление отсутствует	0.10
33:22:032089:225(1)	1	193826.11	223470.11	Закрепление отсутствует	0.10
33:22:032089:225(1)	2	193826.95	223492.21	Закрепление отсутствует	0.10
33:22:032089:225(1)	3	193816.53	223481.41	Закрепление отсутствует	0.10
33:22:032089:225(1)	4	193816.13	223470.82	Закрепление отсутствует	0.10
33:22:032089:225(1)	1	193826.11	223470.11	Закрепление отсутствует	0.10
33:22:032089:225(3)	1	193713.51	223432.61	Закрепление отсутствует	0.10
33:22:032089:225(3)	2	193725.55	223437.88	Закрепление отсутствует	0.10
33:22:032089:225(3)	3	193824.74	223433.97	Закрепление отсутствует	0.10
33:22:032089:225(3)	4	193825.35	223450.17	Закрепление отсутствует	0.10
33:22:032089:225(3)	5	193815.35	223450.43	Закрепление отсутствует	0.10
33:22:032089:225(3)	6	193815.12	223444.36	Закрепление отсутствует	0.10
33:22:032089:225(3)	7	193725.41	223447.85	Закрепление отсутствует	0.10
33:22:032089:225(3)	8	193716.66	223443.99	Закрепление отсутствует	0.10
33:22:032089:225(3)	1	193713.51	223432.61	Закрепление отсутствует	0.10

Сведения о характерных точках границ земельных участков:					
Кадастровый номер земельного участка	Номера точек	Координаты		Описание закрепления на местности	Средняя квадратическая погрешность определения координат характерных точек границ земельного участка, м
		X	Y		
1	2	3	4	5	6
33:22:032089:226	1	193831.35	223496.78	Закрепление отсутствует	0.10
33:22:032089:226	2	193826.95	223492.21	Закрепление отсутствует	0.10
33:22:032089:226	3	193826.11	223470.11	Закрепление отсутствует	0.10
33:22:032089:226	4	193827.01	223470.05	Закрепление отсутствует	0.10
33:22:032089:226	5	193830.11	223469.54	Закрепление отсутствует	0.10
33:22:032089:226	6	193827.31	223450.12	Закрепление отсутствует	0.10
33:22:032089:226	7	193825.35	223450.17	Закрепление отсутствует	0.10
33:22:032089:226	8	193824.74	223433.97	Закрепление отсутствует	0.10
33:22:032089:226	9	193837.60	223433.48	Закрепление отсутствует	0.10
33:22:032089:226	1	193831.35	223496.78	Закрепление отсутствует	0.10



Сведения о характерных точках границ земельных участков:					
Кадастровый номер земельного участка	Но мэра точек	Координаты		Описание закрепления на местности	Средняя квадратическая погрешность определения координат характерных точек границ земельного участка, м
		X	Y		
1	2	3	4	5	6
33:22:000000:172	1.1	192460.99	221194.18		0.10
33:22:000000:172	1.2	192445.09	221206.96		0.10
33:22:000000:172	1.3	192460.79	221226.15		0.10
33:22:000000:172	1.4	192508.68	221284.71		0.10
33:22:000000:172	1.5	192537.52	221319.96		0.10
33:22:000000:172	1.6	192589.02	221382.93		0.10
33:22:000000:172	1.7	192593.46	221388.36		0.10
33:22:000000:172	1.8	192601.74	221398.37		0.10
33:22:000000:172	1.9	192602.49	221399.67		0.10
33:22:000000:172	1.10	192605.57	221405.01		0.10
33:22:000000:172	1.11	192609.15	221409.51		0.10
33:22:000000:172	1.12	192621.70	221425.25		0.10
33:22:000000:172	1.13	192643.49	221452.57		0.10
33:22:000000:172	1.14	192645.28	221454.83		0.10
33:22:000000:172	1.15	192655.54	221467.43		0.10
33:22:000000:172	1.16	192665.74	221479.95		0.10
33:22:000000:172	1.17	192666.29	221553.84		0.10
33:22:000000:172	1.18	192670.74	221571.27		0.10
33:22:000000:172	1.19	192677.88	221599.22		0.10
33:22:000000:172	1.20	192689.48	221595.75		0.10
33:22:000000:172	1.21	192691.53	221595.18		0.10
33:22:000000:172	1.22	192733.74	221582.08		0.10
33:22:000000:172	1.23	192733.44	221580.93		0.10
33:22:000000:172	1.24	192747.23	221577.36		0.10
33:22:000000:172	1.25	192749.67	221582.32		0.10
33:22:000000:172	1.26	192749.22	221583.26		0.10
33:22:000000:172	1.27	192749.16	221583.28		0.10
33:22:000000:172	1.28	192778.25	221619.64		0.10
33:22:000000:172	1.29	192925.37	221803.49		0.10
33:22:000000:172	1.30	192930.31	221809.56		0.10
33:22:000000:172	1.31	192943.55	221826.27		0.10
33:22:000000:172	1.32	192952.18	221837		0.10
33:22:000000:172	1.33	192965.92	221854.09		0.10
33:22:000000:172	1.34	192973.56	221863.58		0.10
33:22:000000:172	1.35	192987.90	221881.49		0.10
33:22:000000:172	1.36	192993.44	221888.41		0.10
33:22:000000:172	1.37	193006.65	221904.94		0.10
33:22:000000:172	1.38	193019.33	221920.92		0.10
33:22:000000:172	1.39	193025.11	221937.59		0.10
33:22:000000:172	1.40	193031.76	221957.23		0.10
33:22:000000:172	1.41	193049.83	222009.94		0.10
33:22:000000:172	1.42	193061.07	222043.19		0.10
33:22:000000:172	1.43	193067.81	222062.83		0.10
33:22:000000:172	1.44	193081.15	222101.97		0.10
33:22:000000:172	1.45	193088.08	222122.47		0.10
33:22:000000:172	1.46	193094.18	222140.41		0.10
33:22:000000:172	1.47	193098.48	222153.16		0.10
33:22:000000:172	1.48	193097.95	222153.34		0.10
33:22:000000:172	1.49	193102.48	222166.66		0.10
33:22:000000:172	1.50	193104.57	222172.81		0.10
33:22:000000:172	1.51	193118.05	222212.47		0.10
33:22:000000:172	1.52	193137.21	222268.83		0.10
33:22:000000:172	1.53	193139.35	222274.94		0.10
33:22:000000:172	1.54	193140.20	222274.65		0.10
33:22:000000:172	1.55	193141.91	222280		0.10

33:22:000000:172	1.56	193145.24	222290.42	0.10
33:22:000000:172	1.57	193145.49	222290.34	0.10
33:22:000000:172	1.58	193146.79	222294.65	0.10
33:22:000000:172	1.59	193146.61	222294.71	0.10
33:22:000000:172	1.60	193147.29	222297.61	0.10
33:22:000000:172	1.61	193147.40	222301.99	0.10
33:22:000000:172	1.62	193159.89	222338.70	0.10
33:22:000000:172	1.63	193160.36	222340.12	0.10
33:22:000000:172	1.64	193161.28	222343.42	0.10
33:22:000000:172	1.65	193162.89	222342.90	0.10
33:22:000000:172	1.66	193178.69	222388.58	0.10
33:22:000000:172	1.67	193195.07	222435.89	0.10
33:22:000000:172	1.68	193198.43	222446.77	0.10
33:22:000000:172	1.69	193202.21	222459.02	0.10
33:22:000000:172	1.70	193211.18	222485.09	0.10
33:22:000000:172	1.71	193212.98	222484.45	0.10
33:22:000000:172	1.72	193214.48	222488.74	0.10
33:22:000000:172	1.73	193212.66	222489.38	0.10
33:22:000000:172	1.74	193218.52	222506.43	0.10
33:22:000000:172	1.75	193222.73	222519.01	0.10
33:22:000000:172	1.76	193222.97	222518.92	0.10
33:22:000000:172	1.77	193250.39	222600.90	0.10
33:22:000000:172	1.78	193250.43	222601.01	0.10
33:22:000000:172	1.79	193252.04	222600.46	0.10
33:22:000000:172	1.80	193252.90	222602.95	0.10
33:22:000000:172	1.81	193272.56	222659.68	0.10
33:22:000000:172	1.82	193277.94	222675.22	0.10
33:22:000000:172	1.83	193282.37	222688.03	0.10
33:22:000000:172	1.84	193301.64	222744.39	0.10
33:22:000000:172	1.85	193325.21	222813.29	0.10
33:22:000000:172	1.86	193345.22	222871.81	0.10
33:22:000000:172	1.87	193348.08	222880.10	0.10
33:22:000000:172	1.88	193351.43	222889.80	0.10
33:22:000000:172	1.89	193367.85	222937.54	0.10
33:22:000000:172	1.90	193369.17	222941.38	0.10
33:22:000000:172	1.91	193369.80	222943.23	0.10
33:22:000000:172	1.92	193378.47	222968.42	0.10
33:22:000000:172	1.93	193379.11	222970.27	0.10
33:22:000000:172	1.94	193381.92	222978.40	0.10
33:22:000000:172	1.95	193397.91	223024.92	0.10
33:22:000000:172	1.96	193412	223065.88	0.10
33:22:000000:172	1.97	193414.35	223072.73	0.10
33:22:000000:172	1.98	193417.29	223081.25	0.10
33:22:000000:172	1.99	193424.85	223103.23	0.10
33:22:000000:172	1.100	193453.03	223185.15	0.10
33:22:000000:172	1.101	193482.99	223272.25	0.10
33:22:000000:172	1.102	193401.09	223340.49	0.10
33:22:000000:172	1.103	193384.47	223353.78	0.10
33:22:000000:172	1.104	193380.65	223357.54	0.10
33:22:000000:172	1.105	193344.32	223387.60	0.10
33:22:000000:172	1.106	193342.48	223395.18	0.10
33:22:000000:172	1.107	193338.09	223399.37	0.10
33:22:000000:172	1.108	193336.18	223401.19	0.10
33:22:000000:172	1.109	193316.99	223419.52	0.10
33:22:000000:172	1.110	193298.41	223432.46	0.10
33:22:000000:172	1.111	193188.46	223563.06	0.10
33:22:000000:172	1.112	193169.96	223581.64	0.10
33:22:000000:172	1.113	193163.75	223590.33	0.10
33:22:000000:172	1.114	193157.01	223594.91	0.10

33:22:000000:172	1.115	193159.07	223606.73	0.10
33:22:000000:172	1.116	193154.64	223608.51	0.10
33:22:000000:172	1.117	193146.42	223611.24	0.10
33:22:000000:172	1.118	193136.82	223613.78	0.10
33:22:000000:172	1.119	193106.88	223621.74	0.10
33:22:000000:172	1.120	193101.03	223623.80	0.10
33:22:000000:172	1.121	193073.04	223630.06	0.10
33:22:000000:172	1.122	193067.15	223631.67	0.10
33:22:000000:172	1.123	193064.04	223634.58	0.10
33:22:000000:172	1.124	193092.81	223665.03	0.10
33:22:000000:172	1.125	193117.71	223691.42	0.10
33:22:000000:172	1.126	193116.59	223681.02	0.10
33:22:000000:172	1.127	193117	223680.87	0.10
33:22:000000:172	1.128	193154.26	223659.47	0.10
33:22:000000:172	1.129	193158.21	223657.18	0.10
33:22:000000:172	1.130	193212.81	223602.50	0.10
33:22:000000:172	1.131	193212.36	223602.04	0.10
33:22:000000:172	1.132	193215.13	223596.91	0.10
33:22:000000:172	1.133	193216.59	223594.30	0.10
33:22:000000:172	1.134	193241.21	223564.01	0.10
33:22:000000:172	1.135	193252.33	223560.04	0.10
33:22:000000:172	1.136	193253.54	223557.86	0.10
33:22:000000:172	1.137	193257.99	223549.84	0.10
33:22:000000:172	1.138	193322.61	223471.54	0.10
33:22:000000:172	1.139	193319.97	223468.03	0.10
33:22:000000:172	1.140	193336.18	223451.86	0.10
33:22:000000:172	1.141	193358.55	223433.45	0.10
33:22:000000:172	1.142	193376.41	223418.77	0.10
33:22:000000:172	1.143	193379.73	223416.04	0.10
33:22:000000:172	1.144	193383.81	223412.70	0.10
33:22:000000:172	1.145	193405.06	223398.15	0.10
33:22:000000:172	1.146	193463.20	223349.24	0.10
33:22:000000:172	1.147	193466.51	223346.57	0.10
33:22:000000:172	1.148	193476.23	223339.18	0.10
33:22:000000:172	1.149	193499.91	223319.86	0.10
33:22:000000:172	1.150	193501.47	223318.60	0.10
33:22:000000:172	1.151	193503.96	223318.41	0.10
33:22:000000:172	1.152	193514.43	223317.60	0.10
33:22:000000:172	1.153	193519.64	223323.08	0.10
33:22:000000:172	1.154	193538.77	223306.48	0.10
33:22:000000:172	1.155	193534.70	223294.73	0.10
33:22:000000:172	1.156	193528.59	223264	0.10
33:22:000000:172	1.157	193526.62	223254.06	0.10
33:22:000000:172	1.158	193519.33	223251.16	0.10
33:22:000000:172	1.159	193518.41	223248.51	0.10
33:22:000000:172	1.160	193514.62	223251.40	0.10
33:22:000000:172	1.161	193497.47	223203.14	0.10
33:22:000000:172	1.162	193495.79	223198.44	0.10
33:22:000000:172	1.163	193471.10	223126.61	0.10
33:22:000000:172	1.164	193468.41	223118.34	0.10
33:22:000000:172	1.165	193439.80	223030.23	0.10
33:22:000000:172	1.166	193415.51	222960.35	0.10
33:22:000000:172	1.167	193410.37	222945.57	0.10
33:22:000000:172	1.168	193385.97	222875.35	0.10
33:22:000000:172	1.169	193383.35	222867.89	0.10
33:22:000000:172	1.170	193382.66	222865.94	0.10
33:22:000000:172	1.171	193361.16	222804.10	0.10
33:22:000000:172	1.172	193341.16	222746.59	0.10
33:22:000000:172	1.173	193330.25	222714.38	0.10

33:22:000000:172	1.174	193317.10	222675.57	0.10
33:22:000000:172	1.175	193319.39	222674.74	0.10
33:22:000000:172	1.176	193314.23	222663.18	0.10
33:22:000000:172	1.177	193307.89	222648.99	0.10
33:22:000000:172	1.178	193287.26	222587.60	0.10
33:22:000000:172	1.179	193257.40	222498.76	0.10
33:22:000000:172	1.180	193239.54	222446.27	0.10
33:22:000000:172	1.181	193235.24	222433.78	0.10
33:22:000000:172	1.182	193232.03	222424.48	0.10
33:22:000000:172	1.183	193230.60	222424.97	0.10
33:22:000000:172	1.184	193218.11	222388.44	0.10
33:22:000000:172	1.185	193219.68	222387.90	0.10
33:22:000000:172	1.186	193205.36	222345.56	0.10
33:22:000000:172	1.187	193204.45	222345.79	0.10
33:22:000000:172	1.188	193202.47	222339.99	0.10
33:22:000000:172	1.189	193203.84	222339.48	0.10
33:22:000000:172	1.190	193202.77	222336.31	0.10
33:22:000000:172	1.191	193202.19	222336.16	0.10
33:22:000000:172	1.192	193201.68	222334.63	0.10
33:22:000000:172	1.193	193184.58	222284.05	0.10
33:22:000000:172	1.194	193178.87	222267.62	0.10
33:22:000000:172	1.195	193174.52	222255.13	0.10
33:22:000000:172	1.196	193172.19	222248.38	0.10
33:22:000000:172	1.197	193170.61	222248.95	0.10
33:22:000000:172	1.198	193168.63	222242.79	0.10
33:22:000000:172	1.199	193170.20	222242.31	0.10
33:22:000000:172	1.200	193152.08	222190.07	0.10
33:22:000000:172	1.201	193145.53	222171.18	0.10
33:22:000000:172	1.202	193139.49	222153.24	0.10
33:22:000000:172	1.203	193117.16	222088.50	0.10
33:22:000000:172	1.204	193111.54	222071.86	0.10
33:22:000000:172	1.205	193105.06	222052.65	0.10
33:22:000000:172	1.206	193083.17	221987.84	0.10
33:22:000000:172	1.207	193081.43	221982.42	0.10
33:22:000000:172	1.208	193079.48	221976.28	0.10
33:22:000000:172	1.209	193055.56	221902.96	0.10
33:22:000000:172	1.210	192797.42	221578.89	0.10
33:22:000000:172	1.211	192799	221573.53	0.10
33:22:000000:172	1.212	192809.65	221537.06	0.10
33:22:000000:172	1.213	192790.82	221531.76	0.10
33:22:000000:172	1.214	192776.76	221527.81	0.10
33:22:000000:172	1.215	192775.72	221528.17	0.10
33:22:000000:172	1.216	192773.52	221526.02	0.10
33:22:000000:172	1.217	192764.98	221515.01	0.10
33:22:000000:172	1.218	192749.64	221520.19	0.10
33:22:000000:172	1.219	192700.90	221459.94	0.10
33:22:000000:172	1.220	192689.17	221445.43	0.10
33:22:000000:172	1.221	192688.81	221445.74	0.10
33:22:000000:172	1.222	192686.11	221442.34	0.10
33:22:000000:172	1.223	192686.44	221442.05	0.10
33:22:000000:172	1.224	192676.08	221426.69	0.10
33:22:000000:172	1.225	192656.49	221402.71	0.10
33:22:000000:172	1.226	192657.36	221402.03	0.10
33:22:000000:172	1.227	192654.03	221397.96	0.10
33:22:000000:172	1.228	192653.18	221398.65	0.10
33:22:000000:172	1.229	192644.85	221388.47	0.10
33:22:000000:172	1.230	192641.87	221384.94	0.10
33:22:000000:172	1.231	192632.87	221373.75	0.10
33:22:000000:172	1.232	192587.67	221318.16	0.10

33:22:000000:172	1.233	192558.34	221282.01		0.10
33:22:000000:172	1.234	192517.83	221233.19		0.10
33:22:000000:172	1.235	192513.66	221227.65		0.10
33:22:000000:172	1.236	192479.23	221185.38		0.10
33:22:000000:172	1.237	192479.66	221179.15		0.10
33:22:000000:172	1.238	192477.35	221181.01		0.10
33:22:000000:172	1.239	192476.18	221181.95		0.10
33:22:000000:172	1.1	192460.99	221194.18		0.10
33:22:000000:172	2.1	193060.52	221977.20		0.10
33:22:000000:172	2.2	193058.15	221977.97		0.10
33:22:000000:172	2.3	193055.99	221978.79		0.10
33:22:000000:172	2.4	193054.87	221978.97		0.10
33:22:000000:172	2.5	193053.89	221978.82		0.10
33:22:000000:172	2.6	193053.28	221978.28		0.10
33:22:000000:172	2.7	193052.79	221977.14		0.10
33:22:000000:172	2.8	193047.13	221960.37		0.10
33:22:000000:172	2.9	193041.23	221943.18		0.10
33:22:000000:172	2.10	193034.66	221923.73		0.10
33:22:000000:172	2.11	193031.53	221915.79		0.10
33:22:000000:172	2.12	193026.97	221908.92		0.10
33:22:000000:172	2.13	193021.01	221901.64		0.10
33:22:000000:172	2.14	192998.07	221873.17		0.10
33:22:000000:172	2.15	192983.18	221854.44		0.10
33:22:000000:172	2.16	192968.36	221836.18		0.10
33:22:000000:172	2.17	192952.75	221816.61		0.10
33:22:000000:172	2.18	192932.31	221791.06		0.10
33:22:000000:172	2.19	192921.04	221776.92		0.10
33:22:000000:172	2.20	192893.80	221742.70		0.10
33:22:000000:172	2.21	192877.19	221721.83		0.10
33:22:000000:172	2.22	192864.39	221706.02		0.10
33:22:000000:172	2.23	192848.94	221686.41		0.10
33:22:000000:172	2.24	192830.75	221663.58		0.10
33:22:000000:172	2.25	192782.11	221602.23		0.10
33:22:000000:172	2.26	192761.42	221576.29		0.10
33:22:000000:172	2.27	192759.24	221573.56		0.10
33:22:000000:172	2.28	192758.72	221573.05		0.10
33:22:000000:172	2.29	192758.08	221572.28		0.10
33:22:000000:172	2.30	192758.13	221571.69		0.10
33:22:000000:172	2.31	192759.15	221570.01		0.10
33:22:000000:172	2.32	192769.02	221567.42		0.10
33:22:000000:172	2.33	192770.94	221567.92		0.10
33:22:000000:172	2.34	192771.99	221569.24		0.10
33:22:000000:172	2.35	192774.61	221572.53		0.10
33:22:000000:172	2.36	192800.17	221604.66		0.10
33:22:000000:172	2.37	192806.34	221612.42		0.10
33:22:000000:172	2.38	192822.27	221632.53		0.10
33:22:000000:172	2.39	192833.72	221647.01		0.10
33:22:000000:172	2.40	192845.18	221661.69		0.10
33:22:000000:172	2.41	192864.73	221686.16		0.10
33:22:000000:172	2.42	192875.77	221700.05		0.10
33:22:000000:172	2.43	192888.54	221715.99		0.10
33:22:000000:172	2.44	192902.10	221732.99		0.10
33:22:000000:172	2.45	192917.94	221752.78		0.10
33:22:000000:172	2.46	192931.71	221770.08		0.10
33:22:000000:172	2.47	192940.76	221781.22		0.10
33:22:000000:172	2.48	192981.29	221832.01		0.10
33:22:000000:172	2.49	192993.15	221847		0.10
33:22:000000:172	2.50	193015.14	221873.88		0.10
33:22:000000:172	2.51	193027.88	221889.56		0.10

33:22:000000:172	2.52	193037.50	221901.74	0.10
33:22:000000:172	2.53	193041.64	221908.73	0.10
33:22:000000:172	2.54	193046.26	221918.76	0.10
33:22:000000:172	2.55	193051.18	221933.09	0.10
33:22:000000:172	2.56	193057.67	221952.07	0.10
33:22:000000:172	2.57	193064.80	221973.01	0.10
33:22:000000:172	2.58	193064.84	221974.16	0.10
33:22:000000:172	2.59	193064.29	221974.87	0.10
33:22:000000:172	2.60	193063.09	221975.82	0.10
33:22:000000:172	2.61	193061.64	221976.64	0.10
33:22:000000:172	2.1	193060.52	221977.20	0.10
33:22:000000:172	3.1	192468.71	221207.90	0.10
33:22:000000:172	3.2	192473.49	221204.40	0.10
33:22:000000:172	3.3	192497.71	221230.65	0.10
33:22:000000:172	3.4	192502.55	221236.84	0.10
33:22:000000:172	3.5	192503.47	221238.03	0.10
33:22:000000:172	3.6	192523.95	221264.24	0.10
33:22:000000:172	3.7	192524.76	221265.24	0.10
33:22:000000:172	3.8	192542.47	221284.89	0.10
33:22:000000:172	3.9	192560.71	221307.54	0.10
33:22:000000:172	3.10	192563.80	221311.18	0.10
33:22:000000:172	3.11	192582.01	221333.98	0.10
33:22:000000:172	3.12	192601.12	221357.60	0.10
33:22:000000:172	3.13	192619.50	221380.62	0.10
33:22:000000:172	3.14	192618.41	221383.74	0.10
33:22:000000:172	3.15	192616.55	221385.73	0.10
33:22:000000:172	3.16	192615.22	221386.74	0.10
33:22:000000:172	3.17	192612.18	221388.26	0.10
33:22:000000:172	3.18	192609.38	221387.37	0.10
33:22:000000:172	3.19	192592.56	221366.70	0.10
33:22:000000:172	3.20	192591.37	221365.22	0.10
33:22:000000:172	3.21	192572.20	221341.60	0.10
33:22:000000:172	3.22	192553.91	221319.12	0.10
33:22:000000:172	3.23	192550.80	221315.37	0.10
33:22:000000:172	3.24	192534.58	221294.95	0.10
33:22:000000:172	3.25	192516.08	221271.96	0.10
33:22:000000:172	3.26	192515.17	221270.82	0.10
33:22:000000:172	3.27	192494.68	221245.35	0.10
33:22:000000:172	3.28	192493.58	221243.99	0.10
33:22:000000:172	3.29	192468.65	221213.07	0.10
33:22:000000:172	3.1	192468.71	221207.90	0.10
33:22:000000:172	4.1	193283.84	222646.21	0.10
33:22:000000:172	4.2	193281.32	222645.05	0.10
33:22:000000:172	4.3	193279.38	222643.07	0.10
33:22:000000:172	4.4	193260.29	222587.57	0.10
33:22:000000:172	4.5	193227.80	222492.17	0.10
33:22:000000:172	4.6	193214.43	222452.56	0.10
33:22:000000:172	4.7	193215.84	222448.97	0.10
33:22:000000:172	4.8	193223.47	222446.42	0.10
33:22:000000:172	4.9	193226.56	222448.86	0.10
33:22:000000:172	4.10	193252.10	222523.73	0.10
33:22:000000:172	4.11	193278.55	222601.36	0.10
33:22:000000:172	4.12	193291.23	222639.01	0.10
33:22:000000:172	4.13	193290.67	222641.92	0.10
33:22:000000:172	4.14	193289.38	222644.11	0.10
33:22:000000:172	4.1	193283.84	222646.21	0.10
33:22:000000:172	5.1	193069.79	221988.25	0.10
33:22:000000:172	5.2	193069.19	221986.48	0.10
33:22:000000:172	5.3	193068.19	221985.34	0.10

33:22:000000:172	5.4	193066.95	221984.76	0.10
33:22:000000:172	5.5	193064.89	221984.72	0.10
33:22:000000:172	5.6	193063.10	221985.21	0.10
33:22:000000:172	5.7	193060.70	221985.87	0.10
33:22:000000:172	5.8	193059.18	221986.28	0.10
33:22:000000:172	5.9	193058.22	221987.04	0.10
33:22:000000:172	5.10	193057.66	221987.92	0.10
33:22:000000:172	5.11	193057.30	221989.23	0.10
33:22:000000:172	5.12	193057.35	221990.65	0.10
33:22:000000:172	5.13	193057.93	221992.35	0.10
33:22:000000:172	5.14	193069.90	222027.80	0.10
33:22:000000:172	5.15	193076.40	222047.03	0.10
33:22:000000:172	5.16	193081.52	222061.97	0.10
33:22:000000:172	5.17	193094.58	222100.61	0.10
33:22:000000:172	5.18	193101.14	222119.89	0.10
33:22:000000:172	5.19	193109.65	222144.92	0.10
33:22:000000:172	5.20	193115.90	222162.68	0.10
33:22:000000:172	5.21	193116.38	222164.10	0.10
33:22:000000:172	5.22	193123.72	222186.01	0.10
33:22:000000:172	5.23	193129.96	222204.45	0.10
33:22:000000:172	5.24	193133.11	222213.78	0.10
33:22:000000:172	5.25	193140.17	222234.47	0.10
33:22:000000:172	5.26	193146.63	222253.39	0.10
33:22:000000:172	5.27	193148.63	222255.98	0.10
33:22:000000:172	5.28	193152.56	222256.70	0.10
33:22:000000:172	5.29	193154.92	222255.66	0.10
33:22:000000:172	5.30	193155.52	222255.23	0.10
33:22:000000:172	5.31	193157.27	222253.95	0.10
33:22:000000:172	5.32	193158.47	222251.43	0.10
33:22:000000:172	5.33	193157.65	222246.85	0.10
33:22:000000:172	5.34	193151.29	222227.87	0.10
33:22:000000:172	5.35	193145	222209.59	0.10
33:22:000000:172	5.36	193141.91	222200.48	0.10
33:22:000000:172	5.37	193135.32	222181.09	0.10
33:22:000000:172	5.38	193127.70	222158.60	0.10
33:22:000000:172	5.39	193120.29	222137.09	0.10
33:22:000000:172	5.40	193113.47	222116.76	0.10
33:22:000000:172	5.41	193106.42	222095.88	0.10
33:22:000000:172	5.42	193095.08	222062.68	0.10
33:22:000000:172	5.43	193089.48	222046.18	0.10
33:22:000000:172	5.44	193083.66	222028.79	0.10
33:22:000000:172	5.1	193069.79	221988.25	0.10
33:22:000000:172	6.1	193210.77	222424.85	0.10
33:22:000000:172	6.2	193207.24	222425.63	0.10
33:22:000000:172	6.3	193204.47	222423.95	0.10
33:22:000000:172	6.4	193193.14	222390.74	0.10
33:22:000000:172	6.5	193176.42	222341.80	0.10
33:22:000000:172	6.6	193168.85	222319.86	0.10
33:22:000000:172	6.7	193160.93	222296.19	0.10
33:22:000000:172	6.8	193159.72	222292.48	0.10
33:22:000000:172	6.9	193159.70	222292.42	0.10
33:22:000000:172	6.10	193160.13	222289.51	0.10
33:22:000000:172	6.11	193161.59	222287.13	0.10
33:22:000000:172	6.12	193163.28	222286.63	0.10
33:22:000000:172	6.13	193165.04	222286.10	0.10
33:22:000000:172	6.14	193167.31	222285.58	0.10
33:22:000000:172	6.15	193169.62	222286.45	0.10
33:22:000000:172	6.16	193171.57	222288.01	0.10
33:22:000000:172	6.17	193172.89	222291.60	0.10

33:22:000000:172	6.18	193188.47	222337.07	0.10
33:22:000000:172	6.19	193205.90	222388.18	0.10
33:22:000000:172	6.20	193216.89	222419.61	0.10
33:22:000000:172	6.21	193215.84	222422.92	0.10
33:22:000000:172	6.22	193212.61	222424.26	0.10
33:22:000000:172	6.1	193210.77	222424.85	0.10
33:22:000000:172	7.1	192735.56	221534.52	0.10
33:22:000000:172	7.2	192738.42	221528.67	0.10
33:22:000000:172	7.3	192721.93	221508.08	0.10
33:22:000000:172	7.4	192705.44	221487.40	0.10
33:22:000000:172	7.5	192691.83	221470.48	0.10
33:22:000000:172	7.6	192683.24	221459.98	0.10
33:22:000000:172	7.7	192681.94	221458.37	0.10
33:22:000000:172	7.8	192663.80	221435.74	0.10
33:22:000000:172	7.9	192662.55	221434.19	0.10
33:22:000000:172	7.10	192639.59	221405.59	0.10
33:22:000000:172	7.11	192635.30	221400.34	0.10
33:22:000000:172	7.12	192630.73	221399.70	0.10
33:22:000000:172	7.13	192629.06	221400.64	0.10
33:22:000000:172	7.14	192627.20	221401.67	0.10
33:22:000000:172	7.15	192625.02	221402.89	0.10
33:22:000000:172	7.16	192624.53	221406.88	0.10
33:22:000000:172	7.17	192628.91	221412.35	0.10
33:22:000000:172	7.18	192641.07	221427.49	0.10
33:22:000000:172	7.19	192657.55	221447.89	0.10
33:22:000000:172	7.20	192658.92	221449.61	0.10
33:22:000000:172	7.21	192672.22	221466.36	0.10
33:22:000000:172	7.22	192673.48	221467.99	0.10
33:22:000000:172	7.23	192683.62	221480.71	0.10
33:22:000000:172	7.24	192692.14	221491.19	0.10
33:22:000000:172	7.25	192702.39	221504.04	0.10
33:22:000000:172	7.26	192728.31	221536.03	0.10
33:22:000000:172	7.27	192732.12	221536.90	0.10
33:22:000000:172	7.28	192734.12	221535.75	0.10
33:22:000000:172	7.1	192735.56	221534.52	0.10



Сведения о характерных точках границ земельных участков					
Кадастровый номер земельного участка	Номера точек	Координаты		Описание закрепления на местности	Средняя квадратическая погрешность определения координат характерных точек границ земельного участка, м
		X	Y		
1	2	3	4	5	6
33:22:000000:236	1	193831.19	223044.73	Временный межевой знак	0.10
33:22:000000:236	2	193833.10	223050.50	Временный межевой знак	0.10
33:22:000000:236	3	193835.02	223056.31	Временный межевой знак	0.10
33:22:000000:236	4	193874.77	223177.01	Временный межевой знак	0.10
33:22:000000:236	5	193874.70	223200.33	Временный межевой знак	0.10
33:22:000000:236	6	193871.08	223266.85	Временный межевой знак	0.10
33:22:000000:236	7	193855.01	223431.32	Временный межевой знак	0.10
33:22:000000:236	8	193826.64	223428.54	Временный межевой знак	0.10
33:22:000000:236	9	193833.65	223356.83	Временный межевой знак	0.10
33:22:000000:236	10	193841.32	223278.54	Временный межевой знак	0.10
33:22:000000:236	11	193842.66	223264.73	Временный межевой знак	0.10
33:22:000000:236	12	193849.20	223199.05	Временный межевой знак	0.10
33:22:000000:236	13	193846.26	223181.65	Временный межевой знак	0.10
33:22:000000:236	14	193844.43	223176.12	Временный межевой знак	0.10
33:22:000000:236	15	193816.73	223092.76	Временный межевой знак	0.10
33:22:000000:236	16	193807.99	223066.17	Временный межевой знак	0.10
33:22:000000:236	1	193831.19	223044.73	Временный межевой знак	0.10

Сведения о характерных точках границ земельных участков					
Кадастровый номер земельного участка	Номера точек	Координаты		Описание закрепления на местности	Средняя квадратическая погрешность определения координат характерных точек границ земельного участка, м
		X	Y		
1	2	3	4	5	6
33:22:032089:129	1	193830.11	223469.54		0.10
33:22:032089:129	2	193827.01	223470.05		0.10
33:22:032089:129	3	193812.73	223471.06		0.10
33:22:032089:129	4	193806.50	223471.02		0.10
33:22:032089:129	5	193802.39	223466.75		0.10
33:22:032089:129	6	193798.31	223470.96		0.10
33:22:032089:129	7	193790.61	223470.91		0.10
33:22:032089:129	8	193787.94	223470.73		0.10
33:22:032089:129	9	193779.97	223470.86		0.10
33:22:032089:129	10	193763.94	223469.85		0.10
33:22:032089:129	11	193760.81	223469.31		0.10
33:22:032089:129	12	193744.80	223467.23		0.10
33:22:032089:129	13	193744.83	223452.36		0.10
33:22:032089:129	14	193747.91	223452.43		0.10
33:22:032089:129	15	193765.38	223451.62		0.10
33:22:032089:129	16	193779.16	223451.47		0.10
33:22:032089:129	17	193780.58	223451.46		0.10
33:22:032089:129	18	193790.15	223451.13		0.10
33:22:032089:129	19	193800.73	223450.69		0.10
33:22:032089:129	20	193812.07	223450.52		0.10
33:22:032089:129	21	193824.33	223450.20		0.10
33:22:032089:129	22	193827.31	223450.12		0.10
33:22:032089:129	1	193830.11	223469.54		0.10

Сведения о характерных точках границ земельных участков:					
Кadaстровый номер земельного участка	Номера точек	Координаты		Описание закрепления на местности	Средняя квадратическая погрешность определения координат характерных точек границ земельного участка, м
		X	Y		
1	2	3	4	5	6
33:22:000000:3713(2)	1	193182.08	221942.06	Закрепление отсутствует	0.10
33:22:000000:3713(2)	2	193184.02	221947.80	Закрепление отсутствует	0.10
33:22:000000:3713(2)	3	193191.08	221968.74	Закрепление отсутствует	0.10
33:22:000000:3713(2)	4	193204.84	222009.51	Закрепление отсутствует	0.10
33:22:000000:3713(2)	5	193209.36	222022.91	Закрепление отсутствует	0.10
33:22:000000:3713(2)	6	193225.10	222069.54	Закрепление отсутствует	0.10
33:22:000000:3713(2)	7	193240.20	222114.27	Закрепление отсутствует	0.10
33:22:000000:3713(2)	8	193253.73	222154.37	Закрепление отсутствует	0.10
33:22:000000:3713(2)	9	193258.38	222168.13	Закрепление отсутствует	0.10
33:22:000000:3713(2)	10	193272.60	222210.27	Закрепление отсутствует	0.10
33:22:000000:3713(2)	11	193277.17	222223.81	Закрепление отсутствует	0.10
33:22:000000:3713(2)	12	193261.18	222225.55	Закрепление отсутствует	0.10
33:22:000000:3713(2)	13	193253.34	222202.16	Закрепление отсутствует	0.10
33:22:000000:3713(2)	14	193237.51	222154.92	Закрепление отсутствует	0.10
33:22:000000:3713(2)	15	193226.62	222122.36	Закрепление отсутствует	0.10
33:22:000000:3713(2)	16	193205.64	222059.72	Закрепление отсутствует	0.10
33:22:000000:3713(2)	17	193188.59	222008.82	Закрепление отсутствует	0.10
33:22:000000:3713(2)	18	193171.43	221957.59	Закрепление отсутствует	0.10
33:22:000000:3713(2)	19	193167.88	221946.85	Закрепление отсутствует	0.10
33:22:000000:3713(2)	1	193182.08	221942.06	Закрепление отсутствует	0.10
33:22:000000:3713(3)	1	193627.59	223217.35	Закрепление отсутствует	0.10
33:22:000000:3713(3)	2	193631.73	223226.92	Закрепление отсутствует	0.10
33:22:000000:3713(3)	3	193628.05	223228.35	Закрепление отсутствует	0.10
33:22:000000:3713(3)	4	193629.31	223231.32	Закрепление отсутствует	0.10
33:22:000000:3713(3)	5	193630.88	223230.80	Закрепление отсутствует	0.10
33:22:000000:3713(3)	6	193641.55	223257.25	Закрепление отсутствует	0.10
33:22:000000:3713(3)	7	193644.84	223265.50	Закрепление отсутствует	0.10
33:22:000000:3713(3)	8	193648.74	223275.27	Закрепление отсутствует	0.10
33:22:000000:3713(3)	9	193654.17	223289.02	Закрепление отсутствует	0.10
33:22:000000:3713(3)	10	193657.95	223298.78	Закрепление отсутствует	0.10
33:22:000000:3713(3)	11	193661.88	223308.20	Закрепление отсутствует	0.10
33:22:000000:3713(3)	12	193670.31	223329.41	Закрепление отсутствует	0.10
33:22:000000:3713(3)	13	193687.42	223372.50	Закрепление отсутствует	0.10
33:22:000000:3713(3)	14	193689.90	223378.51	Закрепление отсутствует	0.10
33:22:000000:3713(3)	15	193692.37	223384.71	Закрепление отсутствует	0.10
33:22:000000:3713(3)	16	193694.63	223390.64	Закрепление отсутствует	0.10
33:22:000000:3713(3)	17	193698.35	223399.98	Закрепление отсутствует	0.10
33:22:000000:3713(3)	18	193701.16	223407.11	Закрепление отсутствует	0.10
33:22:000000:3713(3)	19	193709.56	223428.77	Закрепление отсутствует	0.10
33:22:000000:3713(3)	20	193702.17	223432.21	Закрепление отсутствует	0.10
33:22:000000:3713(3)	21	193651.21	223302.97	Закрепление отсутствует	0.10
33:22:000000:3713(3)	22	193620.78	223223.04	Закрепление отсутствует	0.10
33:22:000000:3713(3)	23	193624.91	223219.60	Закрепление отсутствует	0.10
33:22:000000:3713(3)	1	193627.59	223217.35	Закрепление отсутствует	0.10
33:22:000000:3713(4)	1	193339.82	222409.41	Закрепление отсутствует	0.10
33:22:000000:3713(4)	2	193352.08	222446.41	Закрепление отсутствует	0.10
33:22:000000:3713(4)	3	193356.84	222460.78	Закрепление отсутствует	0.10
33:22:000000:3713(4)	4	193374.27	222513.37	Закрепление отсутствует	0.10
33:22:000000:3713(4)	5	193373.23	222513.68	Закрепление отсутствует	0.10
33:22:000000:3713(4)	6	193377.63	222527.65	Закрепление отсутствует	0.10
33:22:000000:3713(4)	7	193378.95	222531.69	Закрепление отсутствует	0.10
33:22:000000:3713(4)	8	193388.65	222562.13	Закрепление отсутствует	0.10
33:22:000000:3713(4)	9	193389.60	222565.08	Закрепление отсутствует	0.10
33:22:000000:3713(4)	10	193390.74	222568.68	Закрепление отсутствует	0.10

33:22:000000:3713(4)	11	193391.72	222571.75	Закрепление отсутствует	0.10
33:22:000000:3713(4)	12	193393.43	222571.19	Закрепление отсутствует	0.10
33:22:000000:3713(4)	13	193395.32	222576.89	Закрепление отсутствует	0.10
33:22:000000:3713(4)	14	193397.21	222582.59	Закрепление отсутствует	0.10
33:22:000000:3713(4)	15	193408.13	222615.53	Закрепление отсутствует	0.10
33:22:000000:3713(4)	16	193419.35	222643.45	Закрепление отсутствует	0.10
33:22:000000:3713(4)	17	193449.78	222719.48	Закрепление отсутствует	0.10
33:22:000000:3713(4)	18	193464.12	222756.85	Закрепление отсутствует	0.10
33:22:000000:3713(4)	19	193468.91	222768.98	Закрепление отсутствует	0.10
33:22:000000:3713(4)	20	193470.32	222768.46	Закрепление отсутствует	0.10
33:22:000000:3713(4)	21	193477.22	222787.55	Закрепление отсутствует	0.10
33:22:000000:3713(4)	22	193477.95	222789.52	Закрепление отсутствует	0.10
33:22:000000:3713(4)	23	193484.88	222808.23	Закрепление отсутствует	0.10
33:22:000000:3713(4)	24	193485.43	222809.71	Закрепление отсутствует	0.10
33:22:000000:3713(4)	25	193487.56	222815.46	Закрепление отсутствует	0.10
33:22:000000:3713(4)	26	193492.23	222828.23	Закрепление отсутствует	0.10
33:22:000000:3713(4)	27	193497	222842.54	Закрепление отсутствует	0.10
33:22:000000:3713(4)	28	193507.07	222871.64	Закрепление отсутствует	0.10
33:22:000000:3713(4)	29	193518.11	222903.53	Закрепление отсутствует	0.10
33:22:000000:3713(4)	30	193536.20	222955.83	Закрепление отсутствует	0.10
33:22:000000:3713(4)	31	193546.42	222985.36	Закрепление отсутствует	0.10
33:22:000000:3713(4)	32	193559.83	223024.11	Закрепление отсутствует	0.10
33:22:000000:3713(4)	33	193571.87	223058.92	Закрепление отсутствует	0.10
33:22:000000:3713(4)	34	193594.30	223123.74	Закрепление отсутствует	0.10
33:22:000000:3713(4)	35	193605.99	223157.51	Закрепление отсутствует	0.10
33:22:000000:3713(4)	36	193609.52	223167.09	Закрепление отсутствует	0.10
33:22:000000:3713(4)	37	193613.72	223177.71	Закрепление отсутствует	0.10
33:22:000000:3713(4)	38	193599.41	223184.58	Закрепление отсутствует	0.10
33:22:000000:3713(4)	39	193598.49	223181.97	Закрепление отсутствует	0.10
33:22:000000:3713(4)	40	193597.48	223182.36	Закрепление отсутствует	0.10
33:22:000000:3713(4)	41	193594.75	223174.66	Закрепление отсутствует	0.10
33:22:000000:3713(4)	42	193590.69	223161.92	Закрепление отсутствует	0.10
33:22:000000:3713(4)	43	193589.75	223162.11	Закрепление отсутствует	0.10
33:22:000000:3713(4)	44	193588.59	223159.25	Закрепление отсутствует	0.10
33:22:000000:3713(4)	45	193589.36	223158.95	Закрепление отсутствует	0.10
33:22:000000:3713(4)	46	193588.31	223156.14	Закрепление отсутствует	0.10
33:22:000000:3713(4)	47	193588.94	223155.42	Закрепление отсутствует	0.10
33:22:000000:3713(4)	48	193587.79	223152.60	Закрепление отсутствует	0.10
33:22:000000:3713(4)	49	193585.88	223153.40	Закрепление отсутствует	0.10
33:22:000000:3713(4)	50	193580.81	223141.23	Закрепление отсутствует	0.10
33:22:000000:3713(4)	51	193582.46	223140.77	Закрепление отсутствует	0.10
33:22:000000:3713(4)	52	193581.52	223137.41	Закрепление отсутствует	0.10
33:22:000000:3713(4)	53	193580.90	223135.67	Закрепление отсутствует	0.10
33:22:000000:3713(4)	54	193578.02	223127.67	Закрепление отсутствует	0.10
33:22:000000:3713(4)	55	193575.65	223121.08	Закрепление отсутствует	0.10
33:22:000000:3713(4)	56	193577.73	223120.26	Закрепление отсутствует	0.10
33:22:000000:3713(4)	57	193576.36	223116.51	Закрепление отсутствует	0.10
33:22:000000:3713(4)	58	193573.16	223117.70	Закрепление отсутствует	0.10
33:22:000000:3713(4)	59	193571.14	223111.77	Закрепление отсутствует	0.10
33:22:000000:3713(4)	60	193570.89	223109.89	Закрепление отсутствует	0.10
33:22:000000:3713(4)	61	193565.51	223094.70	Закрепление отсутствует	0.10
33:22:000000:3713(4)	62	193565.79	223094.62	Закрепление отсутствует	0.10
33:22:000000:3713(4)	63	193560.57	223081.57	Закрепление отсутствует	0.10
33:22:000000:3713(4)	64	193558.58	223076.40	Закрепление отсутствует	0.10
33:22:000000:3713(4)	65	193557.85	223074.14	Закрепление отсутствует	0.10
33:22:000000:3713(4)	66	193558.09	223073.63	Закрепление отсутствует	0.10
33:22:000000:3713(4)	67	193551.11	223054.90	Закрепление отсутствует	0.10
33:22:000000:3713(4)	68	193552.22	223054.62	Закрепление отсутствует	0.10
33:22:000000:3713(4)	69	193551.46	223051.71	Закрепление отсутствует	0.10

33:22:000000:3713(4)	70	193550.35	223051.98	Закрепление отсутствует	0.10
33:22:000000:3713(4)	71	193546.52	223040.64	Закрепление отсутствует	0.10
33:22:000000:3713(4)	72	193545.12	223041	Закрепление отсутствует	0.10
33:22:000000:3713(4)	73	193543.80	223036.68	Закрепление отсутствует	0.10
33:22:000000:3713(4)	74	193542.89	223033.79	Закрепление отсутствует	0.10
33:22:000000:3713(4)	75	193541.79	223030.29	Закрепление отсутствует	0.10
33:22:000000:3713(4)	76	193542.24	223030.14	Закрепление отсутствует	0.10
33:22:000000:3713(4)	77	193541.25	223027.29	Закрепление отсутствует	0.10
33:22:000000:3713(4)	78	193541.04	223025.99	Закрепление отсутствует	0.10
33:22:000000:3713(4)	79	193537.83	223017.24	Закрепление отсутствует	0.10
33:22:000000:3713(4)	80	193535.90	223011.97	Закрепление отсутствует	0.10
33:22:000000:3713(4)	81	193535.04	223009.06	Закрепление отсутствует	0.10
33:22:000000:3713(4)	82	193534.93	223008.54	Закрепление отсутствует	0.10
33:22:000000:3713(4)	83	193533.69	223004.72	Закрепление отсутствует	0.10
33:22:000000:3713(4)	84	193533.46	223003.98	Закрепление отсутствует	0.10
33:22:000000:3713(4)	85	193528.35	222989.12	Закрепление отсутствует	0.10
33:22:000000:3713(4)	86	193523.48	222974.80	Закрепление отсутствует	0.10
33:22:000000:3713(4)	87	193520.90	222967.40	Закрепление отсутствует	0.10
33:22:000000:3713(4)	88	193522.14	222967.15	Закрепление отсутствует	0.10
33:22:000000:3713(4)	89	193520.76	222960.12	Закрепление отсутствует	0.10
33:22:000000:3713(4)	90	193519.14	222960.45	Закрепление отсутствует	0.10
33:22:000000:3713(4)	91	193515.24	222947.01	Закрепление отсутствует	0.10
33:22:000000:3713(4)	92	193514.43	222944.94	Закрепление отсутствует	0.10
33:22:000000:3713(4)	93	193513.45	222942.11	Закрепление отсутствует	0.10
33:22:000000:3713(4)	94	193514.79	222941.36	Закрепление отсутствует	0.10
33:22:000000:3713(4)	95	193509.77	222924.35	Закрепление отсутствует	0.10
33:22:000000:3713(4)	96	193501.68	222906.48	Закрепление отсутствует	0.10
33:22:000000:3713(4)	97	193497.22	222894.35	Закрепление отсутствует	0.10
33:22:000000:3713(4)	98	193496.11	222891.31	Закрепление отсутствует	0.10
33:22:000000:3713(4)	99	193494.35	222886.22	Закрепление отсутствует	0.10
33:22:000000:3713(4)	100	193495.53	222885.76	Закрепление отсутствует	0.10
33:22:000000:3713(4)	101	193488.71	222865.14	Закрепление отсутствует	0.10
33:22:000000:3713(4)	102	193486.29	222865.62	Закрепление отсутствует	0.10
33:22:000000:3713(4)	103	193479.54	222846.42	Закрепление отсутствует	0.10
33:22:000000:3713(4)	104	193476.83	222834.82	Закрепление отсутствует	0.10
33:22:000000:3713(4)	105	193470.48	222819.02	Закрепление отсутствует	0.10
33:22:000000:3713(4)	106	193441.17	222746.04	Закрепление отсутствует	0.10
33:22:000000:3713(4)	107	193401.79	222644.83	Закрепление отсутствует	0.10
33:22:000000:3713(4)	108	193396.28	222619.09	Закрепление отсутствует	0.10
33:22:000000:3713(4)	109	193388.63	222596	Закрепление отсутствует	0.10
33:22:000000:3713(4)	110	193372.49	222547.28	Закрепление отсутствует	0.10
33:22:000000:3713(4)	111	193351.79	222484.82	Закрепление отсутствует	0.10
33:22:000000:3713(4)	112	193341.81	222454.71	Закрепление отсутствует	0.10
33:22:000000:3713(4)	113	193335.94	222437.22	Закрепление отсутствует	0.10
33:22:000000:3713(4)	114	193328.78	222415.88	Закрепление отсутствует	0.10
33:22:000000:3713(4)	1	193339.82	222409.41	Закрепление отсутствует	0.10
33:22:000000:3713(1)	1	193285.85	222246.74	Закрепление отсутствует	0.10
33:22:000000:3713(1)	2	193306.94	222308.63	Закрепление отсутствует	0.10
33:22:000000:3713(1)	3	193327.80	222369.83	Закрепление отсутствует	0.10
33:22:000000:3713(1)	4	193333.93	222387.72	Закрепление отсутствует	0.10
33:22:000000:3713(1)	5	193321	222393.28	Закрепление отсутствует	0.10
33:22:000000:3713(1)	6	193316.29	222379.05	Закрепление отсутствует	0.10
33:22:000000:3713(1)	7	193315.22	222379.41	Закрепление отсутствует	0.10
33:22:000000:3713(1)	8	193309.69	222363.27	Закрепление отсутствует	0.10
33:22:000000:3713(1)	9	193291.09	222308.90	Закрепление отсутствует	0.10
33:22:000000:3713(1)	10	193290.33	222306.70	Закрепление отсутствует	0.10
33:22:000000:3713(1)	11	193272.37	222254.21	Закрепление отсутствует	0.10
33:22:000000:3713(1)	1	193285.85	222246.74	Закрепление отсутствует	0.10

Сведения о характерных точках границ земельных участков:					
Кадастровый номер земельного участка	Номера точек	Координаты		Описание закрепления на местности	Средняя квадратическая погрешность определения координат характерных точек границ земельного участка, м
		X	Y		
1	2	3	4	5	6
33:22:032091:25	1	194395.08	224312.21		0.20
33:22:032091:25	2	194395.16	224307.30		0.20
33:22:032091:25	3	194377.41	224307.43		0.20
33:22:032091:25	4	194377.13	224311.29		0.20
33:22:032091:25	5	194370.32	224311.41		0.20
33:22:032091:25	6	194351.69	224311.03		0.20
33:22:032091:25	7	194347.70	224309.61		0.20
33:22:032091:25	8	194343.35	224310.89		0.20
33:22:032091:25	9	194342.70	224311.08		0.20
33:22:032091:25	10	194344.31	224314.25		0.20
33:22:032091:25	11	194353.50	224314.59		0.20
33:22:032091:25	12	194361.06	224314.80		0.20
33:22:032091:25	13	194376.63	224315.31		0.20
33:22:032091:25	14	194425.13	224318.30		0.10
33:22:032091:25	15	194448.61	224319.02		0.10
33:22:032091:25	16	194475.09	224319.89		0.10
33:22:032091:25	17	194477	224291.89		0.20
33:22:032091:25	18	194479.47	224259.71		0.20
33:22:032091:25	19	194498.24	224242.87		0.20
33:22:032091:25	20	194497.34	224240.46		0.20
33:22:032091:25	21	194495.84	224241.68		0.20
33:22:032091:25	22	194487.30	224250.83		0.20
33:22:032091:25	23	194478.44	224258.79		0.20
33:22:032091:25	24	194477.72	224267.31		0.20
33:22:032091:25	25	194476.83	224277.76		0.20
33:22:032091:25	26	194475.66	224277.77		0.20
33:22:032091:25	27	194472.75	224316.02		0.20
33:22:032091:25	28	194416.54	224313.10		0.20
33:22:032091:25	1	194395.08	224312.21		0.20

Сведения о характерных точках границ земельных участков:					
Кадастровый номер земельного участка	Номера точек	Координаты		Описание закрепления на местности	Средняя квадратическая погрешность определения координат характерных точек границ земельного участка, м
		X	Y		
1	2	3	4	5	6
33:22:032091:94	1	194334.26	224239.23		0.10
33:22:032091:94	2	194354.60	224263.96		0.10
33:22:032091:94	3	194385.55	224266.17		0.10
33:22:032091:94	4	194414.56	224268.29		0.10
33:22:032091:94	5	194436.34	224263.32		0.10
33:22:032091:94	6	194457.32	224245.32		0.10
33:22:032091:94	7	194461.44	224210.16		0.10
33:22:032091:94	8	194462.67	224199.71		0.10
33:22:032091:94	9	194464.08	224188.19		0.10
33:22:032091:94	10	194465.71	224174.92		0.10
33:22:032091:94	11	194443.04	224152.55		0.10
33:22:032091:94	12	194442.81	224152.75		0.10
33:22:032091:94	13	194442.29	224152.14		0.10
33:22:032091:94	14	194440.69	224153.47		0.10
33:22:032091:94	15	194428.31	224163.07		0.10
33:22:032091:94	16	194427.89	224163.41		0.10
33:22:032091:94	17	194424.38	224166.33		0.10
33:22:032091:94	18	194423.94	224166.67		0.10
33:22:032091:94	19	194424.08	224166.82		0.10
33:22:032091:94	20	194416.61	224172.77		0.10
33:22:032091:94	21	194416.46	224172.63		0.10

33:22:032091:94	22	194416.03	224172.97		0.10
33:22:032091:94	23	194416.23	224173.17		0.10
33:22:032091:94	24	194405.55	224181.24		0.10
33:22:032091:94	25	194396.95	224188.21		0.10
33:22:032091:94	26	194376.89	224204.07		0.10
33:22:032091:94	27	194368.65	224210.50		0.10
33:22:032091:94	28	194367.17	224211.68		0.10
33:22:032091:94	29	194357.58	224219.60		0.10
33:22:032091:94	30	194355.20	224221.25		0.10
33:22:032091:94	31	194352.47	224223.48		0.10
33:22:032091:94	32	194349.28	224226.08		0.10
33:22:032091:94	33	194341.75	224232.43		0.10
33:22:032091:94	34	194341.37	224232.75		0.10
33:22:032091:94	35	194340.19	224233.70		0.10
33:22:032091:94	36	194337.42	224235.97		0.30
33:22:032091:94	37	194333.97	224238.86		0.10
33:22:032091:94	1	194334.26	224239.23		0.10

4					
Кадастровый номер земельного участка	Номера точек	Координаты		Описание закрепления на местности	Средняя квадратическая погрешность определения координат характерных точек границ земельного участка, м
		X	Y		
1	2	3	4	5	6
33:22:032091:557	1	194483.03	224202.59		0.10
33:22:032091:557	2	194484.83	224215.53		0.10
33:22:032091:557	3	194472.65	224189.34		0.10
33:22:032091:557	4	194477.04	224192.41		0.10
33:22:032091:557	1	194483.03	224202.59		0.10

4					
Кадастровый номер земельного участка	Номера точек	Координаты		Описание закрепления на местности	Средняя квадратическая погрешность определения координат характерных точек границ земельного участка, м
		X	Y		
1	2	3	4	5	6
33:22:032091:558	1	194484.83	224215.53		0.10
33:22:032091:558	2	194484.93	224216.25		0.10
33:22:032091:558	3	194481.17	224253.07		0.10
33:22:032091:558	4	194478.44	224258.79		0.10
33:22:032091:558	5	194477.72	224267.31		0.10
33:22:032091:558	6	194476.83	224277.76		0.10
33:22:032091:558	7	194475.66	224277.77		0.10
33:22:032091:558	8	194461.09	224277.96		0.10
33:22:032091:558	9	194461.18	224251.18		0.10
33:22:032091:558	10	194465.10	224214.34		0.10
33:22:032091:558	11	194467.71	224188.61		0.10
33:22:032091:558	12	194472.35	224189.13		0.10
33:22:032091:558	13	194472.65	224189.34		0.10
33:22:032091:558	1	194484.83	224215.53		0.10

Сведения о характерных точках границ земельных участков:					
Кадастровый номер земельного участка	Номера точек	Координаты		Описание закрепления на местности	Средняя квадратическая погрешность определения координат характерных точек границ земельного участка, м
		X	Y		
1	2	3	4	5	6
33:22:032091:1343	1.1	194278.97	223926.09	Закрепление отсутствует	0.10
33:22:032091:1343	1.2	194427.49	224072.61	Закрепление отсутствует	0.10
33:22:032091:1343	1.3	194435.98	224099.85	Закрепление отсутствует	0.10
33:22:032091:1343	1.4	194439.97	224104.63	Закрепление отсутствует	0.10
33:22:032091:1343	1.5	194447.21	224133.61	Закрепление отсутствует	0.10
33:22:032091:1343	1.6	194450.46	224145.09	Закрепление отсутствует	0.10

33:22:032091:1343	1.7	194450.62	224146.46	Закрепление отсутствует	0.10
33:22:032091:1343	1.8	194450.03	224146.93	Закрепление отсутствует	0.10
33:22:032091:1343	1.9	194445.15	224150.83	Закрепление отсутствует	0.10
33:22:032091:1343	1.10	194444.52	224151.32	Закрепление отсутствует	0.10
33:22:032091:1343	1.11	194443.04	224152.55	Закрепление отсутствует	0.10
33:22:032091:1343	1.12	194442.81	224152.75	Закрепление отсутствует	0.10
33:22:032091:1343	1.13	194442.29	224152.14	Закрепление отсутствует	0.10
33:22:032091:1343	1.14	194440.69	224153.47	Закрепление отсутствует	0.10
33:22:032091:1343	1.15	194428.31	224163.07	Закрепление отсутствует	0.10
33:22:032091:1343	1.16	194427.89	224163.41	Закрепление отсутствует	0.10
33:22:032091:1343	1.17	194424.38	224166.33	Закрепление отсутствует	0.10
33:22:032091:1343	1.18	194404.83	224146.83	Закрепление отсутствует	0.10
33:22:032091:1343	1.19	194418.75	224131.20	Закрепление отсутствует	0.10
33:22:032091:1343	1.20	194309.92	224027.33	Закрепление отсутствует	0.10
33:22:032091:1343	1.21	194314.66	224022.18	Закрепление отсутствует	0.10
33:22:032091:1343	1.22	194335.24	224001.26	Закрепление отсутствует	0.10
33:22:032091:1343	1.23	194315.16	223981.05	Закрепление отсутствует	0.10
33:22:032091:1343	1.24	194292.36	223958.95	Закрепление отсутствует	0.10
33:22:032091:1343	1.25	194287.87	223963.55	Закрепление отсутствует	0.10
33:22:032091:1343	1.26	194284.61	223960.59	Закрепление отсутствует	0.10
33:22:032091:1343	1.27	194284.83	223960.39	Закрепление отсутствует	0.10
33:22:032091:1343	1.28	194282.47	223958.24	Закрепление отсутствует	0.10
33:22:032091:1343	1.29	194277.58	223953.71	Закрепление отсутствует	0.10
33:22:032091:1343	1.30	194264.45	223941.25	Закрепление отсутствует	0.10
33:22:032091:1343	1.1	194278.97	223926.09	Закрепление отсутствует	0.10
33:22:032091:1343	2.1	194357.35	224058.38	Закрепление отсутствует	0.10
33:22:032091:1343	2.2	194359.63	224062.71	Закрепление отсутствует	0.10
33:22:032091:1343	2.3	194383.29	224086.48	Закрепление отсутствует	0.10
33:22:032091:1343	2.4	194395.92	224073.21	Закрепление отсутствует	0.10
33:22:032091:1343	2.5	194370.95	224043.58	Закрепление отсутствует	0.10
33:22:032091:1343	2.1	194357.35	224058.38	Закрепление отсутствует	0.10

Сведения о характерных точках границ земельных участков.					
Кадастровый номер земельного участка	Номера точек	Координаты		Описание закрепления на местности	Средняя квадратическая погрешность определения координат характерных точек границ земельного участка, м
		X	Y		
1	2	3	4	5	6
33:22:032100:490(2)	1	194390.18	223285.71	Закрепление отсутствует	0.10
33:22:032100:490(2)	2	194388.68	223286.44	Закрепление отсутствует	0.10
33:22:032100:490(2)	3	194388.72	223286.53	Закрепление отсутствует	0.10
33:22:032100:490(2)	4	194386.02	223287.85	Закрепление отсутствует	0.10
33:22:032100:490(2)	5	194385.99	223287.77	Закрепление отсутствует	0.10
33:22:032100:490(2)	6	194376.68	223292.33	Закрепление отсутствует	0.10
33:22:032100:490(2)	7	194366.17	223297.46	Закрепление отсутствует	0.10
33:22:032100:490(2)	8	194353.61	223302.94	Закрепление отсутствует	0.10
33:22:032100:490(2)	9	194338.86	223309.41	Закрепление отсутствует	0.10
33:22:032100:490(2)	10	194301.14	223321.47	Закрепление отсутствует	0.10
33:22:032100:490(2)	11	194276.15	223329.42	Закрепление отсутствует	0.10
33:22:032100:490(2)	12	194276.70	223331.01	Закрепление отсутствует	0.10
33:22:032100:490(2)	13	194273.88	223332.01	Закрепление отсутствует	0.10
33:22:032100:490(2)	14	194273.32	223330.42	Закрепление отсутствует	0.10
33:22:032100:490(2)	15	194252.22	223337.19	Закрепление отсутствует	0.10
33:22:032100:490(2)	16	194239.42	223341.14	Закрепление отсутствует	0.10
33:22:032100:490(2)	17	194229.34	223344.22	Закрепление отсутствует	0.10
33:22:032100:490(2)	18	194229.92	223345.93	Закрепление отсутствует	0.10
33:22:032100:490(2)	19	194227.05	223346.85	Закрепление отсутствует	0.10
33:22:032100:490(2)	20	194226.49	223345.14	Закрепление отсутствует	0.10
33:22:032100:490(2)	21	194170.74	223362.73	Закрепление отсутствует	0.10
33:22:032100:490(2)	22	194225.05	223338.25	Закрепление отсутствует	0.10
33:22:032100:490(2)	23	194231.29	223335.74	Закрепление отсутствует	0.10

33:22.032100:490(2)	24	194230.56	223333.96	Закрепление отсутствует	0.10
33:22.032100:490(2)	25	194233.35	223332.84	Закрепление отсутствует	0.10
33:22.032100:490(2)	26	194234.07	223334.61	Закрепление отсутствует	0.10
33:22.032100:490(2)	27	194248.77	223328.67	Закрепление отсутствует	0.10
33:22.032100:490(2)	28	194262.67	223323.16	Закрепление отсутствует	0.10
33:22.032100:490(2)	29	194287.40	223314.83	Закрепление отсутствует	0.10
33:22.032100:490(2)	30	194306.87	223308.54	Закрепление отсутствует	0.10
33:22.032100:490(2)	31	194311.16	223307.19	Закрепление отсутствует	0.10
33:22.032100:490(2)	32	194313.55	223306.44	Закрепление отсутствует	0.10
33:22.032100:490(2)	33	194335.57	223299.47	Закрепление отсутствует	0.10
33:22.032100:490(2)	34	194348.08	223295.44	Закрепление отсутствует	0.10
33:22.032100:490(2)	35	194347.73	223294.36	Закрепление отсутствует	0.10
33:22.032100:490(2)	36	194350.58	223293.44	Закрепление отсутствует	0.10
33:22.032100:490(2)	37	194350.93	223294.52	Закрепление отсутствует	0.10
33:22.032100:490(2)	38	194361.92	223291	Закрепление отсутствует	0.10
33:22.032100:490(2)	39	194361.47	223289.67	Закрепление отсутствует	0.10
33:22.032100:490(2)	40	194364.31	223288.70	Закрепление отсутствует	0.10
33:22.032100:490(2)	41	194364.76	223290.03	Закрепление отсутствует	0.10
33:22.032100:490(2)	42	194383.19	223284.48	Закрепление отсутствует	0.10
33:22.032100:490(2)	43	194409.95	223276.04	Закрепление отсутствует	0.10
33:22.032100:490(2)	1	194390.18	223285.71	Закрепление отсутствует	0.10
33:22.032100:490(1)	1.1	194928.38	222904.62	Закрепление отсутствует	0.10
33:22.032100:490(1)	1.2	194962.40	222911.42	Закрепление отсутствует	0.10
33:22.032100:490(1)	1.3	194961.06	222924.94	Закрепление отсутствует	0.10
33:22.032100:490(1)	1.4	194954	222986.13	Закрепление отсутствует	0.10
33:22.032100:490(1)	1.5	194968.99	223008.29	Закрепление отсутствует	0.10
33:22.032100:490(1)	1.6	194973.93	223015.86	Закрепление отсутствует	0.10
33:22.032100:490(1)	1.7	194977.34	223020.93	Закрепление отсутствует	0.10
33:22.032100:490(1)	1.8	194980.70	223025.97	Закрепление отсутствует	0.10
33:22.032100:490(1)	1.9	194994.29	223045.61	Закрепление отсутствует	0.10
33:22.032100:490(1)	1.10	195028.91	223097.24	Закрепление отсутствует	0.10
33:22.032100:490(1)	1.11	195046.13	223121.72	Закрепление отсутствует	0.10
33:22.032100:490(1)	1.12	195055.64	223137.33	Закрепление отсутствует	0.10
33:22.032100:490(1)	1.13	195065.77	223171.81	Закрепление отсутствует	0.10
33:22.032100:490(1)	1.14	195077.68	223211.97	Закрепление отсутствует	0.10
33:22.032100:490(1)	1.15	195089.59	223252.27	Закрепление отсутствует	0.10
33:22.032100:490(1)	1.16	195104.94	223304.20	Закрепление отсутствует	0.10
33:22.032100:490(1)	1.17	195100.50	223312.03	Закрепление отсутствует	0.10
33:22.032100:490(1)	1.18	195080.45	223346.15	Закрепление отсутствует	0.10
33:22.032100:490(1)	1.19	195062.22	223377.39	Закрепление отсутствует	0.10
33:22.032100:490(1)	1.20	195043.92	223408.24	Закрепление отсутствует	0.10
33:22.032100:490(1)	1.21	195038.90	223411.35	Закрепление отсутствует	0.10
33:22.032100:490(1)	1.22	195026.10	223420.74	Закрепление отсутствует	0.10
33:22.032100:490(1)	1.23	195012.84	223430.37	Закрепление отсутствует	0.10
33:22.032100:490(1)	1.24	194956.96	223471.24	Закрепление отсутствует	0.10
33:22.032100:490(1)	1.25	194931.17	223490.08	Закрепление отсутствует	0.10
33:22.032100:490(1)	1.26	194920.69	223497.50	Закрепление отсутствует	0.10
33:22.032100:490(1)	1.27	194917.43	223498.93	Закрепление отсутствует	0.10
33:22.032100:490(1)	1.28	194885.19	223519.17	Закрепление отсутствует	0.10
33:22.032100:490(1)	1.29	194860.49	223534.89	Закрепление отсутствует	0.10
33:22.032100:490(1)	1.30	194833.58	223552.04	Закрепление отсутствует	0.10
33:22.032100:490(1)	1.31	194782.32	223584.69	Закрепление отсутствует	0.10
33:22.032100:490(1)	1.32	194757.94	223600.24	Закрепление отсутствует	0.10
33:22.032100:490(1)	1.33	194706.15	223632.28	Закрепление отсутствует	0.10
33:22.032100:490(1)	1.34	194682.46	223648.79	Закрепление отсутствует	0.10
33:22.032100:490(1)	1.35	194658.56	223663.62	Закрепление отсутствует	0.10
33:22.032100:490(1)	1.36	194655.89	223663.72	Закрепление отсутствует	0.10
33:22.032100:490(1)	1.37	194625.72	223662.42	Закрепление отсутствует	0.10
33:22.032100:490(1)	1.38	194600.62	223660.27	Закрепление отсутствует	0.10



33:22:032100:490(1)	1.39	194542.01	223655.30	Закрепление отсутствует	0.10
33:22:032100:490(1)	1.40	194538.75	223654.90	Закрепление отсутствует	0.10
33:22:032100:490(1)	1.41	194532.41	223654.34	Закрепление отсутствует	0.10
33:22:032100:490(1)	1.42	194509.98	223652.55	Закрепление отсутствует	0.10
33:22:032100:490(1)	1.43	194492.49	223651.10	Закрепление отсутствует	0.10
33:22:032100:490(1)	1.44	194461.16	223648.35	Закрепление отсутствует	0.10
33:22:032100:490(1)	1.45	194411.01	223644.18	Закрепление отсутствует	0.10
33:22:032100:490(1)	1.46	194371.80	223641.15	Закрепление отсутствует	0.10
33:22:032100:490(1)	1.47	194355.84	223639.73	Закрепление отсутствует	0.10
33:22:032100:490(1)	1.48	194243.49	223630.39	Закрепление отсутствует	0.10
33:22:032100:490(1)	1.49	194179.34	223625.28	Закрепление отсутствует	0.10
33:22:032100:490(1)	1.50	194160.15	223630.82	Закрепление отсутствует	0.10
33:22:032100:490(1)	1.51	194067.04	223612.17	Закрепление отсутствует	0.10
33:22:032100:490(1)	1.52	193962.92	223588.58	Закрепление отсутствует	0.10
33:22:032100:490(1)	1.53	193898.47	223536.02	Закрепление отсутствует	0.10
33:22:032100:490(1)	1.54	193896.12	223522.91	Закрепление отсутствует	0.10
33:22:032100:490(1)	1.55	193887.69	223474.19	Закрепление отсутствует	0.10
33:22:032100:490(1)	1.56	193885.60	223462.07	Закрепление отсутствует	0.10
33:22:032100:490(1)	1.57	193885.40	223461.04	Закрепление отсутствует	0.10
33:22:032100:490(1)	1.58	193884.85	223461.20	Закрепление отсутствует	0.10
33:22:032100:490(1)	1.59	193884.83	223461.07	Закрепление отсутствует	0.10
33:22:032100:490(1)	1.60	193948.47	223440.62	Закрепление отсутствует	0.10
33:22:032100:490(1)	1.61	193963.67	223435.72	Закрепление отсутствует	0.10
33:22:032100:490(1)	1.62	193992.47	223426.45	Закрепление отсутствует	0.10
33:22:032100:490(1)	1.63	193999.57	223424.16	Закрепление отсутствует	0.10
33:22:032100:490(1)	1.64	194026.56	223417.18	Закрепление отсутствует	0.10
33:22:032100:490(1)	1.65	194029.52	223416.14	Закрепление отсутствует	0.10
33:22:032100:490(1)	1.66	194051.63	223408.36	Закрепление отсутствует	0.10
33:22:032100:490(1)	1.67	194067.65	223402.74	Закрепление отсутствует	0.10
33:22:032100:490(1)	1.68	194067.30	223401.63	Закрепление отсутствует	0.10
33:22:032100:490(1)	1.69	194072.39	223399.88	Закрепление отсутствует	0.10
33:22:032100:490(1)	1.70	194074.82	223399.11	Закрепление отсутствует	0.10
33:22:032100:490(1)	1.71	194075.14	223400.10	Закрепление отсутствует	0.10
33:22:032100:490(1)	1.72	194104.24	223390.04	Закрепление отсутствует	0.10
33:22:032100:490(1)	1.73	194129.43	223382.15	Закрепление отсутствует	0.10
33:22:032100:490(1)	1.74	194144.83	223377.81	Закрепление отсутствует	0.10
33:22:032100:490(1)	1.75	194147.84	223376.91	Закрепление отсутствует	0.10
33:22:032100:490(1)	1.76	194147.44	223375.59	Закрепление отсутствует	0.10
33:22:032100:490(1)	1.77	194155.94	223373.02	Закрепление отсутствует	0.10
33:22:032100:490(1)	1.78	194172.96	223367.14	Закрепление отсутствует	0.10
33:22:032100:490(1)	1.79	194173.09	223367.62	Закрепление отсутствует	0.10
33:22:032100:490(1)	1.80	194227.74	223350.89	Закрепление отсутствует	0.10
33:22:032100:490(1)	1.81	194227.97	223351.65	Закрепление отсутствует	0.10
33:22:032100:490(1)	1.82	194238.79	223348.31	Закрепление отсутствует	0.10
33:22:032100:490(1)	1.83	194254.10	223343.57	Закрепление отсутствует	0.10
33:22:032100:490(1)	1.84	194253.71	223342.11	Закрепление отсутствует	0.10
33:22:032100:490(1)	1.85	194302.71	223326.38	Закрепление отсутствует	0.10
33:22:032100:490(1)	1.86	194340.43	223314.53	Закрепление отсутствует	0.10
33:22:032100:490(1)	1.87	194340.69	223315.79	Закрепление отсутствует	0.10
33:22:032100:490(1)	1.88	194354.94	223309.66	Закрепление отсутствует	0.10
33:22:032100:490(1)	1.89	194354.30	223308.23	Закрепление отсутствует	0.10
33:22:032100:490(1)	1.90	194357.05	223307.03	Закрепление отсутствует	0.10
33:22:032100:490(1)	1.91	194357.68	223308.45	Закрепление отсутствует	0.10
33:22:032100:490(1)	1.92	194368.35	223303.73	Закрепление отсутствует	0.10
33:22:032100:490(1)	1.93	194379.34	223298.41	Закрепление отсутствует	0.10
33:22:032100:490(1)	1.94	194393.11	223291.69	Закрепление отсутствует	0.10
33:22:032100:490(1)	1.95	194412.32	223282.23	Закрепление отсутствует	0.10
33:22:032100:490(1)	1.96	194443.87	223267.03	Закрепление отсутствует	0.10
33:22:032100:490(1)	1.97	194467.75	223258.09	Закрепление отсутствует	0.10

33:22.032100:490(1)	1.98	194481.73	223253.73	Закрепление отсутствует	0.10
33:22.032100:490(1)	1.99	194493.03	223250.23	Закрепление отсутствует	0.10
33:22.032100:490(1)	1.100	194525.17	223241.05	Закрепление отсутствует	0.10
33:22.032100:490(1)	1.101	194573.07	223226.45	Закрепление отсутствует	0.10
33:22.032100:490(1)	1.102	194620.69	223211.20	Закрепление отсутствует	0.10
33:22.032100:490(1)	1.103	194636.31	223205.66	Закрепление отсутствует	0.10
33:22.032100:490(1)	1.104	194676.16	223191.56	Закрепление отсутствует	0.10
33:22.032100:490(1)	1.105	194691.98	223186.43	Закрепление отсутствует	0.10
33:22.032100:490(1)	1.106	194694.87	223185.49	Закрепление отсутствует	0.10
33:22.032100:490(1)	1.107	194694.40	223184.01	Закрепление отсутствует	0.10
33:22.032100:490(1)	1.108	194733.95	223171.60	Закрепление отсутствует	0.10
33:22.032100:490(1)	1.109	194734.38	223172.94	Закрепление отсутствует	0.10
33:22.032100:490(1)	1.110	194767.98	223162.25	Закрепление отсутствует	0.10
33:22.032100:490(1)	1.111	194767.47	223160.88	Закрепление отсутствует	0.10
33:22.032100:490(1)	1.112	194787.37	223154.46	Закрепление отсутствует	0.10
33:22.032100:490(1)	1.113	194873.52	223126.70	Закрепление отсутствует	0.10
33:22.032100:490(1)	1.114	194873.98	223128.09	Закрепление отсутствует	0.10
33:22.032100:490(1)	1.115	194882.60	223125.29	Закрепление отсутствует	0.10
33:22.032100:490(1)	1.116	194880.58	223118.95	Закрепление отсутствует	0.10
33:22.032100:490(1)	1.117	194785.74	223149.50	Закрепление отсутствует	0.10
33:22.032100:490(1)	1.118	194732.36	223166.60	Закрепление отсутствует	0.10
33:22.032100:490(1)	1.119	194691.89	223179.47	Закрепление отсутствует	0.10
33:22.032100:490(1)	1.120	194674.09	223185.25	Закрепление отсутствует	0.10
33:22.032100:490(1)	1.121	194634.08	223199.40	Закрепление отсутствует	0.10
33:22.032100:490(1)	1.122	194618.67	223204.86	Закрепление отсутствует	0.10
33:22.032100:490(1)	1.123	194571.04	223220.11	Закрепление отсутствует	0.10
33:22.032100:490(1)	1.124	194554.54	223225.40	Закрепление отсутствует	0.10
33:22.032100:490(1)	1.125	194523.27	223234.68	Закрепление отсутствует	0.10
33:22.032100:490(1)	1.126	194491.47	223243.77	Закрепление отсутствует	0.10
33:22.032100:490(1)	1.127	194482.41	223246.57	Закрепление отсутствует	0.10
33:22.032100:490(1)	1.128	194465.41	223251.85	Закрепление отсутствует	0.10
33:22.032100:490(1)	1.129	194439.94	223259.57	Закрепление отсутствует	0.10
33:22.032100:490(1)	1.130	194440.36	223260.82	Закрепление отсутствует	0.10
33:22.032100:490(1)	1.131	194437.52	223261.77	Закрепление отсутствует	0.10
33:22.032100:490(1)	1.132	194437.10	223260.52	Закрепление отсутствует	0.10
33:22.032100:490(1)	1.133	194423.01	223264.95	Закрепление отсутствует	0.10
33:22.032100:490(1)	1.134	194423.54	223266.56	Закрепление отсутствует	0.10
33:22.032100:490(1)	1.135	194420.69	223267.50	Закрепление отсутствует	0.10
33:22.032100:490(1)	1.136	194420.16	223265.89	Закрепление отсутствует	0.10
33:22.032100:490(1)	1.137	194409.84	223269.10	Закрепление отсутствует	0.10
33:22.032100:490(1)	1.138	194410.24	223270.29	Закрепление отсутствует	0.10
33:22.032100:490(1)	1.139	194407.39	223271.22	Закрепление отсутствует	0.10
33:22.032100:490(1)	1.140	194407	223270.04	Закрепление отсутствует	0.10
33:22.032100:490(1)	1.141	194380.99	223278.20	Закрепление отсутствует	0.10
33:22.032100:490(1)	1.142	194381.40	223279.50	Закрепление отсутствует	0.10
33:22.032100:490(1)	1.143	194378.53	223280.39	Закрепление отсутствует	0.10
33:22.032100:490(1)	1.144	194378.13	223279.09	Закрепление отсутствует	0.10
33:22.032100:490(1)	1.145	194329.99	223294.27	Закрепление отсутствует	0.10
33:22.032100:490(1)	1.146	194330.42	223295.66	Закрепление отсутствует	0.10
33:22.032100:490(1)	1.147	194327.56	223296.54	Закрепление отсутствует	0.10
33:22.032100:490(1)	1.148	194327.13	223295.16	Закрепление отсутствует	0.10
33:22.032100:490(1)	1.149	194310.43	223300.45	Закрепление отсутствует	0.10
33:22.032100:490(1)	1.150	194307.07	223301.31	Закрепление отсутствует	0.10
33:22.032100:490(1)	1.151	194307.46	223302.91	Закрепление отсутствует	0.10
33:22.032100:490(1)	1.152	194304.56	223303.63	Закрепление отсутствует	0.10
33:22.032100:490(1)	1.153	194304.15	223302.03	Закрепление отсутствует	0.10
33:22.032100:490(1)	1.154	194285.38	223306.77	Закрепление отсутствует	0.10
33:22.032100:490(1)	1.155	194283.46	223307.05	Закрепление отсутствует	0.10
33:22.032100:490(1)	1.156	194283.68	223308.51	Закрепление отсутствует	0.10

33.22.032100.490(1)	1.157	194280.72	223308.97	Закрепление отсутствует	0.10
33.22.032100.490(1)	1.158	194280.54	223307.83	Закрепление отсутствует	0.10
33.22.032100.490(1)	1.159	194279.18	223308.04	Закрепление отсутствует	0.10
33.22.032100.490(1)	1.160	194279.14	223307.71	Закрепление отсутствует	0.10
33.22.032100.490(1)	1.161	194275.19	223308.31	Закрепление отсутствует	0.10
33.22.032100.490(1)	1.162	194275.27	223308.91	Закрепление отсутствует	0.10
33.22.032100.490(1)	1.163	194272.30	223309.33	Закрепление отсутствует	0.10
33.22.032100.490(1)	1.164	194272.22	223308.73	Закрепление отсутствует	0.10
33.22.032100.490(1)	1.165	194259.87	223310.63	Закрепление отсутствует	0.10
33.22.032100.490(1)	1.166	194253.77	223310.96	Закрепление отсутствует	0.10
33.22.032100.490(1)	1.167	194244.45	223311.17	Закрепление отсутствует	0.10
33.22.032100.490(1)	1.168	194229.55	223309.51	Закрепление отсутствует	0.10
33.22.032100.490(1)	1.169	194229.37	223310.70	Закрепление отсутствует	0.10
33.22.032100.490(1)	1.170	194226.40	223310.22	Закрепление отсутствует	0.10
33.22.032100.490(1)	1.171	194226.59	223309.03	Закрепление отсутствует	0.10
33.22.032100.490(1)	1.172	194222.47	223308.36	Закрепление отсутствует	0.10
33.22.032100.490(1)	1.173	194215.59	223307.27	Закрепление отсутствует	0.10
33.22.032100.490(1)	1.174	194205.90	223305.09	Закрепление отсутствует	0.10
33.22.032100.490(1)	1.175	194194.17	223301.25	Закрепление отсутствует	0.10
33.22.032100.490(1)	1.176	194151.58	223283.79	Закрепление отсутствует	0.10
33.22.032100.490(1)	1.177	194127.14	223274.28	Закрепление отсутствует	0.10
33.22.032100.490(1)	1.178	194103.41	223268.50	Закрепление отсутствует	0.10
33.22.032100.490(1)	1.179	194096.48	223266.82	Закрепление отсутствует	0.10
33.22.032100.490(1)	1.180	194077.34	223265.52	Закрепление отсутствует	0.10
33.22.032100.490(1)	1.181	194057.46	223266.22	Закрепление отсутствует	0.10
33.22.032100.490(1)	1.182	194077.94	223259.44	Закрепление отсутствует	0.10
33.22.032100.490(1)	1.183	194097.31	223253.06	Закрепление отсутствует	0.10
33.22.032100.490(1)	1.184	194122.02	223244.91	Закрепление отсутствует	0.10
33.22.032100.490(1)	1.185	194146.48	223235.57	Закрепление отсутствует	0.10
33.22.032100.490(1)	1.186	194171.08	223229.55	Закрепление отсутствует	0.10
33.22.032100.490(1)	1.187	194187.85	223226.15	Закрепление отсутствует	0.10
33.22.032100.490(1)	1.188	194198.66	223223.94	Закрепление отсутствует	0.10
33.22.032100.490(1)	1.189	194219.82	223223.31	Закрепление отсутствует	0.10
33.22.032100.490(1)	1.190	194250.43	223220.08	Закрепление отсутствует	0.10
33.22.032100.490(1)	1.191	194278.29	223217.04	Закрепление отсутствует	0.10
33.22.032100.490(1)	1.192	194300.68	223215.59	Закрепление отсутствует	0.10
33.22.032100.490(1)	1.193	194326.18	223208.25	Закрепление отсутствует	0.10
33.22.032100.490(1)	1.194	194383.89	223190.18	Закрепление отсутствует	0.10
33.22.032100.490(1)	1.195	194381.82	223183.86	Закрепление отсутствует	0.10
33.22.032100.490(1)	1.196	194324.23	223201.89	Закрепление отсутствует	0.10
33.22.032100.490(1)	1.197	194300.23	223208.95	Закрепление отсутствует	0.10
33.22.032100.490(1)	1.198	194277.54	223210.43	Закрепление отсутствует	0.10
33.22.032100.490(1)	1.199	194249.74	223213.48	Закрепление отсутствует	0.10
33.22.032100.490(1)	1.200	194219.61	223216.66	Закрепление отсутствует	0.10
33.22.032100.490(1)	1.201	194197.07	223217.49	Закрепление отсутствует	0.10
33.22.032100.490(1)	1.202	194195.61	223212.92	Закрепление отсутствует	0.10
33.22.032100.490(1)	1.203	194184.68	223216.44	Закрепление отсутствует	0.10
33.22.032100.490(1)	1.204	194182.01	223217.29	Закрепление отсутствует	0.10
33.22.032100.490(1)	1.205	194182.36	223218.40	Закрепление отсутствует	0.10
33.22.032100.490(1)	1.206	194144.81	223230.32	Закрепление отсутствует	0.10
33.22.032100.490(1)	1.207	194144.46	223229.23	Закрепление отсутствует	0.10
33.22.032100.490(1)	1.208	194119.95	223238.59	Закрепление отсутствует	0.10
33.22.032100.490(1)	1.209	194095.23	223246.74	Закрепление отсутствует	0.10
33.22.032100.490(1)	1.210	194075.84	223253.13	Закрепление отсутствует	0.10
33.22.032100.490(1)	1.211	194022.24	223270.87	Закрепление отсутствует	0.10
33.22.032100.490(1)	1.212	194005.64	223276.51	Закрепление отсутствует	0.10
33.22.032100.490(1)	1.213	194006.02	223277.65	Закрепление отсутствует	0.10
33.22.032100.490(1)	1.214	194003.17	223278.60	Закрепление отсутствует	0.10
33.22.032100.490(1)	1.215	194002.80	223277.47	Закрепление отсутствует	0.10

33:22:032100:490(1)	1.216	193947.06	223295.76	Закрепление отсутствует	0.10
33:22:032100:490(1)	1.217	193949.16	223302.08	Закрепление отсутствует	0.10
33:22:032100:490(1)	1.218	194000.03	223285.27	Закрепление отсутствует	0.10
33:22:032100:490(1)	1.219	194024.86	223278.76	Закрепление отсутствует	0.10
33:22:032100:490(1)	1.220	194032.91	223277.02	Закрепление отсутствует	0.10
33:22:032100:490(1)	1.221	194055.43	223274.62	Закрепление отсутствует	0.10
33:22:032100:490(1)	1.222	194058.14	223282.58	Закрепление отсутствует	0.10
33:22:032100:490(1)	1.223	194075.76	223283.33	Закрепление отсутствует	0.10
33:22:032100:490(1)	1.224	194099.90	223284.75	Закрепление отсутствует	0.10
33:22:032100:490(1)	1.225	194131.84	223289.71	Закрепление отсутствует	0.10
33:22:032100:490(1)	1.226	194148.87	223292.34	Закрепление отсутствует	0.10
33:22:032100:490(1)	1.227	194192.12	223307.58	Закрепление отсутствует	0.10
33:22:032100:490(1)	1.228	194204.41	223311.58	Закрепление отсутствует	0.10
33:22:032100:490(1)	1.229	194209.76	223312.80	Закрепление отсутствует	0.10
33:22:032100:490(1)	1.230	194217.75	223314.42	Закрепление отсутствует	0.10
33:22:032100:490(1)	1.231	194224.59	223315.47	Закрепление отсутствует	0.10
33:22:032100:490(1)	1.232	194244.64	223317.82	Закрепление отсутствует	0.10
33:22:032100:490(1)	1.233	194254.62	223317.57	Закрепление отсутствует	0.10
33:22:032100:490(1)	1.234	194259.18	223317.41	Закрепление отсутствует	0.10
33:22:032100:490(1)	1.235	194246.54	223322.41	Закрепление отсутствует	0.10
33:22:032100:490(1)	1.236	194229.88	223329.16	Закрепление отсутствует	0.10
33:22:032100:490(1)	1.237	194223.11	223331.89	Закрепление отсутствует	0.10
33:22:032100:490(1)	1.238	194169.12	223356.07	Закрепление отсутствует	0.10
33:22:032100:490(1)	1.239	194142.73	223368	Закрепление отсутствует	0.10
33:22:032100:490(1)	1.240	194143.56	223369.86	Закрепление отсутствует	0.10
33:22:032100:490(1)	1.241	194140.83	223371.09	Закрепление отсутствует	0.10
33:22:032100:490(1)	1.242	194139.99	223369.23	Закрепление отсутствует	0.10
33:22:032100:490(1)	1.243	194127.06	223375.19	Закрепление отсутствует	0.10
33:22:032100:490(1)	1.244	194117.40	223378.89	Закрепление отсутствует	0.10
33:22:032100:490(1)	1.245	194117.89	223380.20	Закрепление отсутствует	0.10
33:22:032100:490(1)	1.246	194115.08	223381.25	Закрепление отсутствует	0.10
33:22:032100:490(1)	1.247	194114.59	223379.94	Закрепление отсутствует	0.10
33:22:032100:490(1)	1.248	194102.45	223384.61	Закрепление отсутствует	0.10
33:22:032100:490(1)	1.249	194088.67	223388.93	Закрепление отсутствует	0.10
33:22:032100:490(1)	1.250	194089.19	223390.61	Закрепление отсутствует	0.10
33:22:032100:490(1)	1.251	194086.32	223391.49	Закрепление отсутствует	0.10
33:22:032100:490(1)	1.252	194085.81	223389.81	Закрепление отсутствует	0.10
33:22:032100:490(1)	1.253	194074.16	223393.44	Закрепление отсутствует	0.10
33:22:032100:490(1)	1.254	194070.58	223394.62	Закрепление отсутствует	0.10
33:22:032100:490(1)	1.255	194027.32	223409.86	Закрепление отсутствует	0.10
33:22:032100:490(1)	1.256	194024.85	223410.73	Закрепление отсутствует	0.10
33:22:032100:490(1)	1.257	193997.88	223417.74	Закрепление отсутствует	0.10
33:22:032100:490(1)	1.258	193990.45	223420.11	Закрепление отсутствует	0.10
33:22:032100:490(1)	1.259	193961.62	223429.40	Закрепление отсутствует	0.10
33:22:032100:490(1)	1.260	193946.45	223434.28	Закрепление отсутствует	0.10
33:22:032100:490(1)	1.261	193883.47	223454.58	Закрепление отсутствует	0.10
33:22:032100:490(1)	1.262	193882.36	223449.04	Закрепление отсутствует	0.10
33:22:032100:490(1)	1.263	193881.23	223443.15	Закрепление отсутствует	0.10
33:22:032100:490(1)	1.264	193879.96	223436.33	Закрепление отсутствует	0.10
33:22:032100:490(1)	1.265	193877.14	223420.11	Закрепление отсутствует	0.10
33:22:032100:490(1)	1.266	193876.95	223420.16	Закрепление отсутствует	0.10
33:22:032100:490(1)	1.267	193871.73	223392.10	Закрепление отсутствует	0.10
33:22:032100:490(1)	1.268	193867.73	223369.41	Закрепление отсутствует	0.10
33:22:032100:490(1)	1.269	193865.24	223355.30	Закрепление отсутствует	0.10
33:22:032100:490(1)	1.270	193871.42	223301.40	Закрепление отсутствует	0.10
33:22:032100:490(1)	1.271	193878	223299.32	Закрепление отсутствует	0.10
33:22:032100:490(1)	1.272	193872.75	223281.52	Закрепление отсутствует	0.10
33:22:032100:490(1)	1.273	193907.76	223270.75	Закрепление отсутствует	0.10
33:22:032100:490(1)	1.274	193907.67	223270.46	Закрепление отсутствует	0.10

33:22.032100:490(1)	1.275	193913.08	223268.64	Закрепление отсутствует	0.10
33:22.032100:490(1)	1.276	193912.52	223266.98	Закрепление отсутствует	0.10
33:22.032100:490(1)	1.277	193918.73	223264.90	Закрепление отсутствует	0.10
33:22.032100:490(1)	1.278	193919.29	223266.56	Закрепление отсутствует	0.10
33:22.032100:490(1)	1.279	193924.69	223264.74	Закрепление отсутствует	0.10
33:22.032100:490(1)	1.280	193924.81	223265.13	Закрепление отсутствует	0.10
33:22.032100:490(1)	1.281	193936.30	223261.35	Закрепление отсутствует	0.10
33:22.032100:490(1)	1.282	193923.52	223221.36	Закрепление отсутствует	0.10
33:22.032100:490(1)	1.283	194016.77	223191.59	Закрепление отсутствует	0.10
33:22.032100:490(1)	1.284	194017.23	223191.31	Закрепление отсутствует	0.10
33:22.032100:490(1)	1.285	194050.99	223179.96	Закрепление отсутствует	0.10
33:22.032100:490(1)	1.286	194049.22	223174.47	Закрепление отсутствует	0.10
33:22.032100:490(1)	1.287	194071.49	223167.23	Закрепление отсутствует	0.10
33:22.032100:490(1)	1.288	194081.59	223198.98	Закрепление отсутствует	0.10
33:22.032100:490(1)	1.289	194122.48	223185.77	Закрепление отсутствует	0.10
33:22.032100:490(1)	1.290	194112.43	223154.17	Закрепление отсутствует	0.10
33:22.032100:490(1)	1.291	194120.06	223151.73	Закрепление отсутствует	0.10
33:22.032100:490(1)	1.292	194124.03	223163.80	Закрепление отсутствует	0.10
33:22.032100:490(1)	1.293	194139.67	223158.88	Закрепление отсутствует	0.10
33:22.032100:490(1)	1.294	194146.94	223149.42	Закрепление отсутствует	0.10
33:22.032100:490(1)	1.295	194148	223148.58	Закрепление отсутствует	0.10
33:22.032100:490(1)	1.296	194154	223146.52	Закрепление отсутствует	0.10
33:22.032100:490(1)	1.297	194154.39	223146.63	Закрепление отсутствует	0.10
33:22.032100:490(1)	1.298	194167.15	223142.23	Закрепление отсутствует	0.10
33:22.032100:490(1)	1.299	194167.37	223142.72	Закрепление отсутствует	0.10
33:22.032100:490(1)	1.300	194171.33	223141.59	Закрепление отсутствует	0.10
33:22.032100:490(1)	1.301	194206.87	223130.09	Закрепление отсутствует	0.10
33:22.032100:490(1)	1.302	194204.98	223124.26	Закрепление отсутствует	0.10
33:22.032100:490(1)	1.303	194228.31	223116.54	Закрепление отсутствует	0.10
33:22.032100:490(1)	1.304	194230.25	223122.54	Закрепление отсутствует	0.10
33:22.032100:490(1)	1.305	194265.70	223111.10	Закрепление отсутствует	0.10
33:22.032100:490(1)	1.306	194272.37	223108.36	Закрепление отсутствует	0.10
33:22.032100:490(1)	1.307	194280.43	223105.55	Закрепление отсутствует	0.10
33:22.032100:490(1)	1.308	194285.89	223103.97	Закрепление отсутствует	0.10
33:22.032100:490(1)	1.309	194292.38	223101.64	Закрепление отсутствует	0.10
33:22.032100:490(1)	1.310	194292.92	223095.66	Закрепление отсутствует	0.10
33:22.032100:490(1)	1.311	194286.83	223075.50	Закрепление отсутствует	0.10
33:22.032100:490(1)	1.312	194273.09	223032.94	Закрепление отсутствует	0.10
33:22.032100:490(1)	1.313	194324.62	223016.21	Закрепление отсутствует	0.10
33:22.032100:490(1)	1.314	194364.68	223003.30	Закрепление отсутствует	0.10
33:22.032100:490(1)	1.315	194386.19	222996.17	Закрепление отсутствует	0.10
33:22.032100:490(1)	1.316	194419.27	222985.43	Закрепление отсутствует	0.10
33:22.032100:490(1)	1.317	194451.36	222975.34	Закрепление отсутствует	0.10
33:22.032100:490(1)	1.318	194504.99	222958.48	Закрепление отсутствует	0.10
33:22.032100:490(1)	1.319	194533.68	222949.73	Закрепление отсутствует	0.10
33:22.032100:490(1)	1.320	194579.78	222936.28	Закрепление отсутствует	0.10
33:22.032100:490(1)	1.321	194608.52	222928.06	Закрепление отсутствует	0.10
33:22.032100:490(1)	1.322	194648.58	222917.15	Закрепление отсутствует	0.10
33:22.032100:490(1)	1.323	194718.95	222902.28	Закрепление отсутствует	0.10
33:22.032100:490(1)	1.324	194753.98	222894.64	Закрепление отсутствует	0.10
33:22.032100:490(1)	1.325	194800.99	222884.75	Закрепление отсутствует	0.10
33:22.032100:490(1)	1.326	194882.95	222866.85	Закрепление отсутствует	0.10
33:22.032100:490(1)	1.327	194918.44	222858.67	Закрепление отсутствует	0.10
33:22.032100:490(1)	1.1	194928.38	222904.62	Закрепление отсутствует	0.10
33:22.032100:490(1)	2.1	194788.44	223169.99	Закрепление отсутствует	0.10
33:22.032100:490(1)	2.2	194826.15	223276.04	Закрепление отсутствует	0.10
33:22.032100:490(1)	2.3	194694.21	223322.73	Закрепление отсутствует	0.10
33:22.032100:490(1)	2.4	194656.48	223216.10	Закрепление отсутствует	0.10
33:22.032100:490(1)	2.1	194788.44	223169.99	Закрепление отсутствует	0.10

33:22:032100:490(1)	3.1	194852.39	223017.73	Закрепление отсутствует	0.10
33:22:032100:490(1)	3.2	194881.70	223105.50	Закрепление отсутствует	0.10
33:22:032100:490(1)	3.3	194816.98	223126.84	Закрепление отсутствует	0.10
33:22:032100:490(1)	3.4	194788.35	223038.96	Закрепление отсутствует	0.10
33:22:032100:490(1)	3.1	194852.39	223017.73	Закрепление отсутствует	0.10
33:22:032100:490(1)	4.1	194635.01	223240.95	Закрепление отсутствует	0.10
33:22:032100:490(1)	4.2	194644.41	223269.21	Закрепление отсутствует	0.10
33:22:032100:490(1)	4.3	194632.13	223273.46	Закрепление отсутствует	0.10
33:22:032100:490(1)	4.4	194636.91	223287.38	Закрепление отсутствует	0.10
33:22:032100:490(1)	4.5	194517.73	223328.28	Закрепление отсутствует	0.10
33:22:032100:490(1)	4.6	194503.28	223286.19	Закрепление отсутствует	0.10
33:22:032100:490(1)	4.1	194635.01	223240.95	Закрепление отсутствует	0.10
33:22:032100:490(1)	5.1	194913.14	222944.23	Закрепление отсутствует	0.10
33:22:032100:490(1)	5.2	194920.51	222967.45	Закрепление отсутствует	0.10
33:22:032100:490(1)	5.3	194874.75	222982.01	Закрепление отсутствует	0.10
33:22:032100:490(1)	5.4	194867.01	222958.82	Закрепление отсутствует	0.10
33:22:032100:490(1)	5.1	194913.14	222944.23	Закрепление отсутствует	0.10
33:22:032100:490(1)	6.1	194648.98	223505.02	Закрепление отсутствует	0.10
33:22:032100:490(1)	6.2	194654.55	223524.52	Закрепление отсутствует	0.10
33:22:032100:490(1)	6.3	194610.39	223539.96	Закрепление отсутствует	0.10
33:22:032100:490(1)	6.4	194603.77	223520.10	Закрепление отсутствует	0.10
33:22:032100:490(1)	6.1	194648.98	223505.02	Закрепление отсутствует	0.10
33:22:032100:490(1)	7.1	194376.02	223394.79	Закрепление отсутствует	0.10
33:22:032100:490(1)	7.2	194386.80	223425.33	Закрепление отсутствует	0.10
33:22:032100:490(1)	7.3	194285.97	223460.55	Закрепление отсутствует	0.10
33:22:032100:490(1)	7.4	194275.37	223429.99	Закрепление отсутствует	0.10
33:22:032100:490(1)	7.1	194376.02	223394.79	Закрепление отсутствует	0.10

Сведения о характерных точках границ земельных участков					
Кадастровый номер земельного участка	Номера точек	Координаты		Описание закрепления на местности	Средняя квадратическая погрешность определения координат характерных точек границ земельного участка, м
		X	Y		
1	2	3	4	5	6
33:22:000000:297	1	194510.43	224317.05		0.10
33:22:000000:297	2	194593.14	224360.08		0.10
33:22:000000:297	3	194585.01	224368.58		0.10
33:22:000000:297	4	194585	224368.59		0.10
33:22:000000:297	5	194571.28	224382.87		0.10
33:22:000000:297	6	194556.66	224397.93		0.10
33:22:000000:297	7	194554.94	224396.33		0.10
33:22:000000:297	8	194541.02	224410.10		0.10
33:22:000000:297	9	194529.30	224422.29		0.10
33:22:000000:297	10	194529.84	224422.88		0.10
33:22:000000:297	11	194527.70	224424.87		0.10
33:22:000000:297	12	194523.12	224429.68		0.10
33:22:000000:297	13	194520.80	224432.15		0.10
33:22:000000:297	14	194512.58	224440.89		0.10
33:22:000000:297	15	194513.81	224442.05		0.10
33:22:000000:297	16	194511.82	224444.12		0.10
33:22:000000:297	17	194511.27	224470.43		0.10
33:22:000000:297	18	194511.30	224470.45		0.10
33:22:000000:297	19	194488.98	224467.74		0.10
33:22:000000:297	20	194477.23	224478.76		0.10
33:22:000000:297	21	194472.55	224483.19		0.10
33:22:000000:297	22	194469.48	224486.07		0.10
33:22:000000:297	23	194458.33	224496.66		0.10
33:22:000000:297	24	194442.86	224514.93		0.10
33:22:000000:297	25	194441.70	224513.80		0.10
33:22:000000:297	26	194427.40	224528.56		0.10
33:22:000000:297	27	194427.59	224528.76		0.10

33:22:000000:297	28	194417.29	224539.52		0.10
33:22:000000:297	29	194413.36	224543.62		0.10
33:22:000000:297	30	194412.04	224544.10		0.10
33:22:000000:297	31	194397.31	224571.95		0.10
33:22:000000:297	32	194384.93	224572.46		0.10
33:22:000000:297	33	194380.81	224576.51		0.10
33:22:000000:297	34	194374.48	224582.74		0.10
33:22:000000:297	35	194360.78	224596.91		0.10
33:22:000000:297	36	194360.81	224596.94		0.10
33:22:000000:297	37	194352.21	224606.24		0.10
33:22:000000:297	38	194347.21	224611.51		0.10
33:22:000000:297	39	194346.77	224611.08		0.10
33:22:000000:297	40	194326.45	224634.21		0.10
33:22:000000:297	41	194305	224655.18		0.10
33:22:000000:297	42	194305.16	224655.34		0.10
33:22:000000:297	43	194220.92	224742.03		0.10
33:22:000000:297	44	194207.03	224756.42		0.10
33:22:000000:297	45	194197.24	224747.76		0.10
33:22:000000:297	46	194210.05	224734.37		0.10
33:22:000000:297	47	194295.03	224645.53		0.10
33:22:000000:297	48	194489.87	224444.85		0.10
33:22:000000:297	49	194481.24	224425.71		0.10
33:22:000000:297	50	194479.39	224423.81		0.10
33:22:000000:297	51	194507.05	224394.58		0.10
33:22:000000:297	52	194509.25	224384.29		0.10
33:22:000000:297	53	194510.87	224363.59		0.10
33:22:000000:297	54	194510.72	224348.31		0.10
33:22:000000:297	55	194513	224348.48		0.10
33:22:000000:297	56	194514.10	224340.25		0.10
33:22:000000:297	57	194513.55	224325.27		0.10
33:22:000000:297	58	194513.46	224322.83		0.10
33:22:000000:297	59	194510.48	224322.36		0.10
33:22:000000:297	1	194510.43	224317.05		0.10

Сведения о характерных точках границ земельных участков					
Кадастровый номер земельного участка	Номера точек	Координаты		Описание закрепления на местности	Средняя квадратическая погрешность определения координат характерных точек границ земельного участка, м
		X	Y		
1	2	3	4	5	6
33:22:032128:5	1	194748.96	224540.97		0.30
33:22:032128:5	2	194757.06	224548.53		0.30
33:22:032128:5	3	194762.24	224553.70		0.30
33:22:032128:5	4	194766.52	224549.82		0.30
33:22:032128:5	5	194780.86	224537.69		0.30
33:22:032128:5	6	194784.44	224533.54		0.30
33:22:032128:5	7	194785	224532.89		0.30
33:22:032128:5	8	194782.55	224530.70		0.30
33:22:032128:5	9	194782.27	224531.02		0.30
33:22:032128:5	10	194779.43	224528.34		0.30
33:22:032128:5	11	194777.09	224526.26		0.30
33:22:032128:5	12	194772.63	224521.86		0.30
33:22:032128:5	13	194769.82	224518.90		0.30
33:22:032128:5	1	194748.96	224540.97		0.30

Сведения о характерных точках границ земельных участков:					
Кадастровый номер земельного участка	Номера точек	Координаты		Описание закрепления на местности	Средняя квадратическая погрешность определения координат характерных точек границ земельного участка, м
		X	Y		
1	2	3	4	5	6
33:22:032128:9	1	194738.80	224488.53		0.30
33:22:032128:9	2	194725.01	224503.39		0.30
33:22:032128:9	3	194703.25	224482.63		0.30
33:22:032128:9	4	194711.41	224473.97		0.30
33:22:032128:9	5	194716.88	224468.19		0.30
33:22:032128:9	6	194723.48	224474.47		0.30
33:22:032128:9	1	194738.80	224488.53		0.30

Сведения о характерных точках границ земельных участков:					
Кадастровый номер земельного участка	Номера точек	Координаты		Описание закрепления на местности	Средняя квадратическая погрешность определения координат характерных точек границ земельного участка, м
		X	Y		
1	2	3	4	5	6
33:22:032128:18	1	194775.99	224565.94		0.30
33:22:032128:18	2	194772.98	224569.14		0.30
33:22:032128:18	3	194770.58	224571.61		0.30
33:22:032128:18	4	194768.34	224573.19		0.30
33:22:032128:18	5	194769.20	224574.27		0.30
33:22:032128:18	6	194772.73	224577.92		0.30
33:22:032128:18	7	194773.50	224578.67		0.30
33:22:032128:18	8	194781.57	224585.87		0.30
33:22:032128:18	9	194786.06	224589.80		0.30
33:22:032128:18	10	194791.09	224595.11		0.30
33:22:032128:18	11	194792.60	224596.53		0.30
33:22:032128:18	12	194801.51	224587.20		0.30
33:22:032128:18	13	194800.90	224586.53		0.30
33:22:032128:18	14	194805.45	224581.81		0.30
33:22:032128:18	15	194803.87	224579.98		0.10
33:22:032128:18	16	194800.85	224577.12		0.10
33:22:032128:18	17	194797.83	224574.28		0.10
33:22:032128:18	18	194792.20	224568.61		0.10
33:22:032128:18	19	194784.73	224561.72		0.30
33:22:032128:18	20	194783.47	224560.29		0.30
33:22:032128:18	21	194779.58	224556.40		0.30
33:22:032128:18	22	194777.95	224558.07		0.30
33:22:032128:18	23	194777.12	224559.06		0.30
33:22:032128:18	24	194774.40	224561.33		0.30
33:22:032128:18	25	194772.74	224563.18		0.30
33:22:032128:18	1	194775.99	224565.94		0.30

Сведения о характерных точках границ земельных участков:					
Кадастровый номер земельного участка	Номера точек	Координаты		Описание закрепления на местности	Средняя квадратическая погрешность определения координат характерных точек границ земельного участка, м
		X	Y		
1	2	3	4	5	6
33:22:032128:19	1	194792.20	224568.61		0.10
33:22:032128:19	2	194797.83	224574.28		0.10
33:22:032128:19	3	194800.85	224577.12		0.10
33:22:032128:19	4	194803.87	224579.98		0.10
33:22:032128:19	5	194804.02	224580.16		0.10
33:22:032128:19	6	194804.21	224579.95		0.10
33:22:032128:19	7	194817.23	224566.68		0.10
33:22:032128:19	8	194818.68	224568.06		0.10
33:22:032128:19	9	194823.40	224563.08		0.10



33:22:032128:19	10	194819.24	224559.09		0.10
33:22:032128:19	11	194805.52	224545.79		0.10
33:22:032128:19	12	194787.72	224564.47		0.10
33:22:032128:19	1	194792.20	224568.61		0.10

Сведения о характерных точках границ земельных участков:					
Кadaстровый номер земельного участка	Номера точек	Координаты		Описание закрепления на местности	Средняя квадратическая погрешность определения координат характерных точек границ земельного участка, м
		X	Y		
1	2	3	4	5	6
33:22:032152:3	1	194613.01	224409.76		0.10
33:22:032152:3	2	194614.49	224408.24		0.10
33:22:032152:3	3	194617.39	224405.05		0.10
33:22:032152:3	4	194620.19	224402.94		0.10
33:22:032152:3	5	194622.43	224400.64		0.10
33:22:032152:3	6	194622.61	224399.96		0.10
33:22:032152:3	7	194628.78	224393.18		0.10
33:22:032152:3	8	194636.27	224386.07		0.10
33:22:032152:3	9	194623.12	224373.17		0.10
33:22:032152:3	10	194615.55	224381.47		0.10
33:22:032152:3	11	194614.99	224381.20		0.10
33:22:032152:3	12	194607.14	224389.18		0.10
33:22:032152:3	13	194606.94	224390.01		0.10
33:22:032152:3	14	194600.38	224397.46		0.10
33:22:032152:3	15	194600.44	224398.03		0.10
33:22:032152:3	16	194608.65	224405.93		0.10
33:22:032152:3	1	194613.01	224409.76		0.10

Сведения о характерных точках границ земельных участков.					
Кадастровый номер земельного участка	Номера точек	Координаты		Описание закрепления на местности	Средняя квадратическая погрешность определения координат характерных точек границ земельного участка, м
		X	Y		
1	2	3	4	5	6
33:22:032152:4	1	194600.38	224397.46		0.10
33:22:032152:4	2	194606.94	224390.01		0.10
33:22:032152:4	3	194607.14	224389.18		0.10
33:22:032152:4	4	194600.51	224383.20		0.20
33:22:032152:4	5	194600.10	224383.30		0.20
33:22:032152:4	6	194591.80	224375.47		0.20
33:22:032152:4	7	194589.82	224373.72		0.20
33:22:032152:4	8	194585	224368.59		0.20
33:22:032152:4	9	194571.28	224382.87		0.20
33:22:032152:4	10	194579.49	224391.22		0.20
33:22:032152:4	11	194580.17	224390.58		0.20
33:22:032152:4	12	194590.59	224401.67		0.20
33:22:032152:4	13	194593.15	224404.18		0.20
33:22:032152:4	14	194600.08	224397.08		0.20
33:22:032152:4	1	194600.38	224397.46		0.10

Сведения о характерных точках границ земельных участков.					
Кадастровый номер земельного участка	Номера точек	Координаты		Описание закрепления на местности	Средняя квадратическая погрешность определения координат характерных точек границ земельного участка, м
		X	Y		
1	2	3	4	5	6
33:22:032152:7	2	194672.59	224480.57	Закрепление отсутствует	0.10
33:22:032152:7	3	194650.93	224460.23	Закрепление отсутствует	0.10
33:22:032152:7	4	194658.73	224452.32	Закрепление отсутствует	0.10
33:22:032152:7	5	194665.49	224446.13	Закрепление отсутствует	0.10
33:22:032152:7	6	194671.43	224451.96	Закрепление отсутствует	0.10
33:22:032152:7	7	194680.42	224460.53	Закрепление отсутствует	0.10
33:22:032152:7	8	194683.58	224463.96	Закрепление отсутствует	0.10
33:22:032152:7	9	194688.40	224468.53	Закрепление отсутствует	0.10
33:22:032152:7	1	194674.63	224482.48	Закрепление отсутствует	0.10
33:22:032152:7	1	194666.19	224419.22		0.10

Сведения о характерных точках границ земельных участков.					
Кадастровый номер земельного участка	Номера точек	Координаты		Описание закрепления на местности	Средняя квадратическая погрешность определения координат характерных точек границ земельного участка, м
		X	Y		
1	2	3	4	5	6
33:22:032152:14	1	194666.19	224419.22		0.10
33:22:032152:14	2	194662.27	224422.95		0.10
33:22:032152:14	3	194655.16	224430.47		0.10
33:22:032152:14	4	194647.99	224437.94		0.10
33:22:032152:14	5	194645.39	224440.75		0.10
33:22:032152:14	6	194641.19	224437.34		0.10
33:22:032152:14	7	194639.17	224435.61		0.10
33:22:032152:14	8	194638.32	224434.91		0.10
33:22:032152:14	9	194636.37	224432.89		0.10
33:22:032152:14	10	194633.84	224430.34		0.10
33:22:032152:14	11	194631.22	224427.78		0.10
33:22:032152:14	12	194643.42	224415.08		0.10
33:22:032152:14	13	194643	224414.48		0.10
33:22:032152:14	14	194651.59	224405.23		0.10
33:22:032152:14	15	194660.86	224413.76		0.10
33:22:032152:14	1	194666.19	224419.22		0.10

Сведения о характерных точках границ земельных участков:					
Кадастровый номер земельного участка	Номера точек	Координаты		Описание закрепления на местности	Средняя квадратическая погрешность определения координат характерных точек границ земельного участка, м
		X	Y		
1	2	3	4	5	6
33:22:032152:15	1	194665.49	224446.13		0.30
33:22:032152:15	2	194667.47	224444.08		0.30
33:22:032152:15	3	194669.82	224441.71		0.30
33:22:032152:15	4	194672.34	224438.74		0.30
33:22:032152:15	5	194679.05	224431.50		0.30
33:22:032152:15	6	194672.88	224426.09		0.30
33:22:032152:15	7	194673.19	224425.72		0.30
33:22:032152:15	8	194671.75	224424.61		0.30
33:22:032152:15	9	194670.78	224423.33		0.30
33:22:032152:15	10	194666.19	224419.22		0.30
33:22:032152:15	11	194662.27	224422.95		0.30
33:22:032152:15	12	194655.16	224430.47		0.30
33:22:032152:15	13	194647.99	224437.94		0.30
33:22:032152:15	14	194645.39	224440.75		0.30
33:22:032152:15	15	194648.41	224443.45		0.30
33:22:032152:15	16	194651.44	224445.76		0.30
33:22:032152:15	17	194658.73	224452.32		0.30
33:22:032152:15	1	194665.49	224446.13		0.30

Сведения о характерных точках границ земельных участков:					
Кадастровый номер земельного участка	Номера точек	Координаты		Описание закрепления на местности	Средняя квадратическая погрешность определения координат характерных точек границ земельного участка, м
		X	Y		
1	2	3	4	5	6
33:22:032152:16	1	194705.01	224451.52		0.30
33:22:032152:16	2	194695.42	224461.45		0.30
33:22:032152:16	3	194688.58	224468.70		0.30
33:22:032152:16	4	194683.58	224463.96		0.30
33:22:032152:16	5	194680.42	224460.53		0.30
33:22:032152:16	6	194671.43	224451.96		0.30
33:22:032152:16	7	194665.49	224446.13		0.30
33:22:032152:16	8	194667.47	224444.08		0.30
33:22:032152:16	9	194669.82	224441.71		0.30
33:22:032152:16	10	194672.34	224438.74		0.30
33:22:032152:16	11	194679.05	224431.50		0.30
33:22:032152:16	12	194684.66	224436.65		0.30
33:22:032152:16	13	194680.81	224440.67		0.30
33:22:032152:16	14	194684.42	224444.13		0.30
33:22:032152:16	15	194688.25	224440.12		0.30
33:22:032152:16	16	194695.77	224447.39		0.30
33:22:032152:16	17	194698.26	224444.85		0.30
33:22:032152:16	1	194705.01	224451.52		0.30

Сведения о характерных точках границ земельных участков:					
Кадастровый номер земельного участка	Номера точек	Координаты		Описание закрепления на местности	Средняя квадратическая погрешность определения координат характерных точек границ земельного участка, м
		X	Y		
1	2	3	4	5	6
33:22:032152:87	1	194640.66	224390.54	Временный межевой знак	0.10
33:22:032152:87	2	194634.84	224395.64	Временный межевой знак	0.10
33:22:032152:87	3	194635.93	224396.68	Временный межевой знак	0.10
33:22:032152:87	4	194642.23	224402.66	Временный межевой знак	0.10
33:22:032152:87	5	194638.61	224406.65	Временный межевой знак	0.10
33:22:032152:87	6	194635.23	224403.46	Временный межевой знак	0.10
33:22:032152:87	7	194634.73	224404	Временный межевой знак	0.10
33:22:032152:87	8	194632.80	224401.82	Временный межевой знак	0.10
33:22:032152:87	9	194619.42	224415.97	Временный межевой знак	0.10
33:22:032152:87	10	194621.50	224417.98	Временный межевой знак	0.10
33:22:032152:87	11	194626.62	224423.15	Временный межевой знак	0.10
33:22:032152:87	12	194644.39	224404.26	Временный межевой знак	0.10
33:22:032152:87	13	194649.36	224399.01	Временный межевой знак	0.10
33:22:032152:87	1	194640.66	224390.54	Временный межевой знак	0.10

Сведения о характерных точках границ земельных участков:					
Кадастровый номер земельного участка	Номера точек	Координаты		Описание закрепления на местности	Средняя квадратическая погрешность определения координат характерных точек границ земельного участка, м
		X	Y		
1	2	3	4	5	6
33:22:032152:88	1	194636.27	224386.07	Временный межевой знак	0.10
33:22:032152:88	2	194628.78	224393.18	Временный межевой знак	0.10
33:22:032152:88	3	194622.61	224399.96	Временный межевой знак	0.10
33:22:032152:88	4	194622.43	224400.64	Временный межевой знак	0.10
33:22:032152:88	5	194620.19	224402.94	Временный межевой знак	0.10
33:22:032152:88	6	194617.39	224405.05	Временный межевой знак	0.10
33:22:032152:88	7	194614.49	224408.24	Временный межевой знак	0.10
33:22:032152:88	8	194613.01	224409.76	Временный межевой знак	0.10
33:22:032152:88	9	194619.42	224415.97	Временный межевой знак	0.10
33:22:032152:88	10	194632.80	224401.82	Временный межевой знак	0.10
33:22:032152:88	11	194634.73	224404	Временный межевой знак	0.10
33:22:032152:88	12	194635.23	224403.46	Временный межевой знак	0.10
33:22:032152:88	13	194638.61	224406.65	Временный межевой знак	0.10
33:22:032152:88	14	194642.23	224402.66	Временный межевой знак	0.10
33:22:032152:88	15	194635.93	224396.68	Временный межевой знак	0.10
33:22:032152:88	16	194634.84	224395.64	Временный межевой знак	0.10
33:22:032152:88	17	194640.66	224390.54	Временный межевой знак	0.10
33:22:032152:88	1	194636.27	224386.07	Временный межевой знак	0.10

Сведения о характерных точках границ земельных участков:					
Кадастровый номер земельного участка	Номера точек	Координаты		Описание закрепления на местности	Средняя квадратическая погрешность определения координат характерных точек границ земельного участка, м
		X	Y		
1	2	3	4	5	6
33:22:032153:4	1	194788.11	224713.61		0.20
33:22:032153:4	2	194791.62	224710.08		0.20
33:22:032153:4	3	194818.45	224682.15		0.20
33:22:032153:4	4	194810.19	224674.58		0.20
33:22:032153:4	5	194804.60	224669.29		0.20
33:22:032153:4	6	194822.63	224650.24		0.20
33:22:032153:4	7	194829.78	224642.81		0.20
33:22:032153:4	8	194838.75	224633.26		0.20
33:22:032153:4	9	194850.75	224620.65		0.20
33:22:032153:4	10	194830.78	224601.63		0.20
33:22:032153:4	11	194754.28	224681.25		0.20
33:22:032153:4	1	194788.11	224713.61		0.20

Сведения о характерных точках границ земельных участков:					
Кадастровый номер земельного участка	Номера точек	Координаты		Описание закрепления на местности	Средняя квадратическая погрешность определения координат характерных точек границ земельного участка, м
		X	Y		
1	2	3	4	5	6
33:22:032115:5	1	194626.40	224106.54		0.10
33:22:032115:5	2	194626.69	224103.69		0.10
33:22:032115:5	3	194606.36	224097.81		0.10
33:22:032115:5	4	194598.27	224094.80		0.10
33:22:032115:5	5	194594.79	224102.22		0.30
33:22:032115:5	6	194581.23	224101.30		0.30
33:22:032115:5	7	194556.60	224130.31		0.30
33:22:032115:5	8	194524.07	224168.41		0.30
33:22:032115:5	9	194515.87	224178.01		0.30
33:22:032115:5	10	194496.42	224190.02		0.30
33:22:032115:5	11	194493.74	224208.33		0.30
33:22:032115:5	12	194505.01	224233.48		0.30
33:22:032115:5	13	194503.18	224235.26		0.30
33:22:032115:5	14	194503.87	224237.77		0.30
33:22:032115:5	15	194505.91	224235.95		0.30
33:22:032115:5	16	194508	224234.11		0.30
33:22:032115:5	17	194506.01	224229.73		0.30
33:22:032115:5	18	194501.76	224220.26		0.30
33:22:032115:5	19	194497.77	224211.06		0.30
33:22:032115:5	20	194496.35	224208.09		0.30
33:22:032115:5	21	194499.29	224190.97		0.30
33:22:032115:5	22	194506.80	224186.46		0.30
33:22:032115:5	23	194517.24	224180.10		0.30
33:22:032115:5	24	194526.04	224170.06		0.30
33:22:032115:5	25	194551.81	224140.25		0.30
33:22:032115:5	26	194567.28	224121.58		0.30
33:22:032115:5	27	194582.25	224103.95		0.30
33:22:032115:5	28	194594.47	224104.59		0.30
33:22:032115:5	29	194622.81	224106.24		0.30
33:22:032115:5	1	194626.40	224106.54		0.10

Сведения о характерных точках границ земельных участков:					
Кадастровый номер земельного участка	Номера точек	Координаты		Описание закрепления на местности	Средняя квадратическая погрешность определения координат характерных точек границ земельного участка, м
		X	Y		
1	2	3	4	5	6
33:22:000000:4237(1)	1	194396.35	224769.69	Закрепление отсутствует	0.10
33:22:000000:4237(1)	2	194409.32	224782.73	Закрепление отсутствует	0.10
33:22:000000:4237(1)	3	194394.74	224798.16	Закрепление отсутствует	0.10
33:22:000000:4237(1)	4	194382.23	224811.25	Закрепление отсутствует	0.10
33:22:000000:4237(1)	5	194367.57	224826.57	Закрепление отсутствует	0.10
33:22:000000:4237(1)	6	194362.10	224832.28	Закрепление отсутствует	0.10
33:22:000000:4237(1)	7	194327.18	224868.80	Закрепление отсутствует	0.10
33:22:000000:4237(1)	8	194325.63	224870.41	Закрепление отсутствует	0.10
33:22:000000:4237(1)	9	194312.46	224858.21	Закрепление отсутствует	0.10
33:22:000000:4237(1)	10	194348.08	224821.62	Закрепление отсутствует	0.10
33:22:000000:4237(1)	11	194355.14	224814.48	Закрепление отсутствует	0.10
33:22:000000:4237(1)	12	194369.28	224799.65	Закрепление отсутствует	0.10
33:22:000000:4237(1)	13	194369.29	224799.66	Закрепление отсутствует	0.10
33:22:000000:4237(1)	14	194382.01	224786.58	Закрепление отсутствует	0.10
33:22:000000:4237(1)	15	194383.48	224784.85	Закрепление отсутствует	0.10
33:22:000000:4237(1)	16	194383.04	224784.44	Закрепление отсутствует	0.10
33:22:000000:4237(1)	17	194385.90	224781.40	Закрепление отсутствует	0.10
33:22:000000:4237(1)	18	194386.17	224781.68	Закрепление отсутствует	0.10
33:22:000000:4237(1)	1	194396.35	224769.69	Закрепление отсутствует	0.10
33:22:000000:4237(3)	1	194697.35	224459.45	Закрепление отсутствует	0.10
33:22:000000:4237(3)	2	194709.61	224471.36	Закрепление отсутствует	0.10
33:22:000000:4237(3)	3	194672.98	224509.05	Закрепление отсутствует	0.10
33:22:000000:4237(3)	4	194673.21	224509.28	Закрепление отсутствует	0.10
33:22:000000:4237(3)	5	194645.11	224537.61	Закрепление отсутствует	0.10
33:22:000000:4237(3)	6	194639.63	224543.58	Закрепление отсутствует	0.10
33:22:000000:4237(3)	7	194637.69	224546.23	Закрепление отсутствует	0.10
33:22:000000:4237(3)	8	194637.28	224545.79	Закрепление отсутствует	0.10
33:22:000000:4237(3)	9	194628.68	224554.66	Закрепление отсутствует	0.10
33:22:000000:4237(3)	10	194616.85	224543.40	Закрепление отсутствует	0.10
33:22:000000:4237(3)	11	194617.25	224542.83	Закрепление отсутствует	0.10
33:22:000000:4237(3)	12	194625.32	224534.57	Закрепление отсутствует	0.10
33:22:000000:4237(3)	13	194625.70	224534.95	Закрепление отсутствует	0.10
33:22:000000:4237(3)	14	194628.99	224531.63	Закрепление отсутствует	0.10
33:22:000000:4237(3)	15	194630.76	224529.76	Закрепление отсутствует	0.10
33:22:000000:4237(3)	16	194633.50	224526.66	Закрепление отсутствует	0.10
33:22:000000:4237(3)	17	194633.49	224526.65	Закрепление отсутствует	0.10
33:22:000000:4237(3)	18	194633.53	224526.61	Закрепление отсутствует	0.10
33:22:000000:4237(3)	19	194647.21	224510.70	Закрепление отсутствует	0.10
33:22:000000:4237(3)	20	194647.33	224510.81	Закрепление отсутствует	0.10
33:22:000000:4237(3)	21	194660.41	224497.07	Закрепление отсутствует	0.10
33:22:000000:4237(3)	22	194663.07	224494.35	Закрепление отсутствует	0.10
33:22:000000:4237(3)	23	194672.51	224484.64	Закрепление отсутствует	0.10
33:22:000000:4237(3)	24	194674.20	224482.92	Закрепление отсутствует	0.10
33:22:000000:4237(3)	25	194688.40	224468.53	Закрепление отсутствует	0.10
33:22:000000:4237(3)	26	194688.58	224468.70	Закрепление отсутствует	0.10
33:22:000000:4237(3)	27	194695.42	224461.45	Закрепление отсутствует	0.10
33:22:000000:4237(3)	1	194697.35	224459.45	Закрепление отсутствует	0.10
33:22:000000:4237(2)	1	194603.40	224557.15	Закрепление отсутствует	0.10
33:22:000000:4237(2)	2	194615.99	224570.07	Закрепление отсутствует	0.10
33:22:000000:4237(2)	3	194615.34	224570.48	Закрепление отсутствует	0.10
33:22:000000:4237(2)	4	194612.17	224573.91	Закрепление отсутствует	0.10
33:22:000000:4237(2)	5	194599.85	224586.79	Закрепление отсутствует	0.10
33:22:000000:4237(2)	6	194595.28	224591.66	Закрепление отсутствует	0.10

33:22:000000:4237(2)	7	194586.84	224600.63	Закрепление отсутствует	0.10
33:22:000000:4237(2)	8	194586.40	224600.22	Закрепление отсутствует	0.10
33:22:000000:4237(2)	9	194538.07	224650.65	Закрепление отсутствует	0.10
33:22:000000:4237(2)	10	194536.85	224650.76	Закрепление отсутствует	0.10
33:22:000000:4237(2)	11	194535.23	224652.36	Закрепление отсутствует	0.10
33:22:000000:4237(2)	12	194535.01	224662.47	Закрепление отсутствует	0.10
33:22:000000:4237(2)	13	194534.97	224664.24	Закрепление отсутствует	0.10
33:22:000000:4237(2)	14	194534.77	224664.36	Закрепление отсутствует	0.10
33:22:000000:4237(2)	15	194510.11	224640.34	Закрепление отсутствует	0.10
33:22:000000:4237(2)	16	194512.24	224639.85	Закрепление отсутствует	0.10
33:22:000000:4237(2)	17	194512.34	224639.94	Закрепление отсутствует	0.10
33:22:000000:4237(2)	18	194512.37	224639.82	Закрепление отсутствует	0.10
33:22:000000:4237(2)	19	194527.50	224636.30	Закрепление отсутствует	0.10
33:22:000000:4237(2)	20	194547.71	224615.09	Закрепление отсутствует	0.10
33:22:000000:4237(2)	21	194565.17	224596.84	Закрепление отсутствует	0.10
33:22:000000:4237(2)	22	194568.01	224593.90	Закрепление отсутствует	0.10
33:22:000000:4237(2)	1	194603.40	224557.15	Закрепление отсутствует	0.10
33:22:000000:4237(4)	1	194490.36	224663.27	Закрепление отсутствует	0.10
33:22:000000:4237(4)	2	194509.14	224680.41	Закрепление отсутствует	0.10
33:22:000000:4237(4)	3	194479.25	224710.59	Закрепление отсутствует	0.10
33:22:000000:4237(4)	4	194465.57	224724.85	Закрепление отсутствует	0.10
33:22:000000:4237(4)	5	194420.84	224770.73	Закрепление отсутствует	0.10
33:22:000000:4237(4)	6	194409.39	224757.52	Закрепление отсутствует	0.10
33:22:000000:4237(4)	7	194410.66	224756.25	Закрепление отсутствует	0.10
33:22:000000:4237(4)	8	194410.59	224756.17	Закрепление отсутствует	0.10
33:22:000000:4237(4)	9	194417.95	224748.12	Закрепление отсутствует	0.10
33:22:000000:4237(4)	10	194418.40	224748.52	Закрепление отсутствует	0.10
33:22:000000:4237(4)	11	194424.24	224742.68	Закрепление отсутствует	0.10
33:22:000000:4237(4)	12	194426.91	224739.92	Закрепление отсутствует	0.10
33:22:000000:4237(4)	13	194426.49	224739.49	Закрепление отсутствует	0.10
33:22:000000:4237(4)	14	194429.68	224736.64	Закрепление отсутствует	0.10
33:22:000000:4237(4)	15	194436.25	224729.87	Закрепление отсутствует	0.10
33:22:000000:4237(4)	16	194438.73	224727.17	Закрепление отсутствует	0.10
33:22:000000:4237(4)	17	194438.92	224727.31	Закрепление отсутствует	0.10
33:22:000000:4237(4)	18	194442.91	224723.19	Закрепление отсутствует	0.10
33:22:000000:4237(4)	19	194453.17	224712.61	Закрепление отсутствует	0.10
33:22:000000:4237(4)	20	194453.90	224711.97	Закрепление отсутствует	0.10
33:22:000000:4237(4)	21	194456.37	224709.34	Закрепление отсутствует	0.10
33:22:000000:4237(4)	22	194456.59	224709.55	Закрепление отсутствует	0.10
33:22:000000:4237(4)	23	194467.32	224698.68	Закрепление отсутствует	0.10
33:22:000000:4237(4)	24	194480.67	224684.58	Закрепление отсутствует	0.10
33:22:000000:4237(4)	25	194490.84	224673.85	Закрепление отсутствует	0.10
33:22:000000:4237(4)	26	194490.34	224663.29	Закрепление отсутствует	0.10
33:22:000000:4237(4)	1	194490.36	224663.27	Закрепление отсутствует	0.10

Сведения о характерных точках границ земельных участков:					
Кадастровый номер земельного участка	Номера точек	Координаты		Описание закрепления на местности	Средняя квадратическая погрешность определения координат характерных точек границ земельного участка, м
		X	Y		
1	2	3	4	5	6
33:22:000000:4815(2)	1	194554.34	224510.65	Нет закрепления	0.10
33:22:000000:4815(2)	2	194551.43	224513.35	Нет закрепления	0.10
33:22:000000:4815(2)	3	194525.15	224539.93	Нет закрепления	0.10
33:22:000000:4815(2)	4	194515.48	224548.52	Нет закрепления	0.10
33:22:000000:4815(2)	5	194465.99	224597.47	Нет закрепления	0.10
33:22:000000:4815(2)	6	194461.84	224593.39	Нет закрепления	0.10
33:22:000000:4815(2)	7	194463.87	224591.24	Нет закрепления	0.10
33:22:000000:4815(2)	8	194467.50	224587.39	Нет закрепления	0.10
33:22:000000:4815(2)	9	194485.55	224568.48	Нет закрепления	0.10
33:22:000000:4815(2)	10	194486.18	224567.90	Нет закрепления	0.10
33:22:000000:4815(2)	11	194496.56	224558.24	Нет закрепления	0.10
33:22:000000:4815(2)	12	194507.60	224547.97	Нет закрепления	0.10
33:22:000000:4815(2)	13	194522.95	224533.84	Нет закрепления	0.10
33:22:000000:4815(2)	14	194529.32	224527.90	Нет закрепления	0.10
33:22:000000:4815(2)	15	194534.33	224523.23	Нет закрепления	0.10
33:22:000000:4815(2)	16	194535.38	224524.60	Нет закрепления	0.10
33:22:000000:4815(2)	17	194551.62	224508.09	Нет закрепления	0.10
33:22:000000:4815(2)	1	194554.34	224510.65	Нет закрепления	0.10
33:22:000000:4815(1)	1	194646.81	224410.38	Нет закрепления	0.10
33:22:000000:4815(1)	2	194643	224414.48	Нет закрепления	0.10
33:22:000000:4815(1)	3	194643.42	224415.08	Нет закрепления	0.10
33:22:000000:4815(1)	4	194631.22	224427.78	Нет закрепления	0.10
33:22:000000:4815(1)	5	194633.84	224430.34	Нет закрепления	0.10
33:22:000000:4815(1)	6	194631.13	224433.05	Нет закрепления	0.10
33:22:000000:4815(1)	7	194625.24	224438.95	Нет закрепления	0.10
33:22:000000:4815(1)	8	194619.78	224444.51	Нет закрепления	0.10
33:22:000000:4815(1)	9	194606.13	224458.68	Нет закрепления	0.10
33:22:000000:4815(1)	10	194606	224458.56	Нет закрепления	0.10
33:22:000000:4815(1)	11	194594.79	224470.23	Нет закрепления	0.10
33:22:000000:4815(1)	12	194593.87	224469.24	Нет закрепления	0.10
33:22:000000:4815(1)	13	194591.53	224471.52	Нет закрепления	0.10
33:22:000000:4815(1)	14	194590.23	224470.02	Нет закрепления	0.10
33:22:000000:4815(1)	15	194566.03	224493.61	Нет закрепления	0.10
33:22:000000:4815(1)	16	194569.49	224496.75	Нет закрепления	0.10
33:22:000000:4815(1)	17	194568.57	224497.71	Нет закрепления	0.10
33:22:000000:4815(1)	18	194561.58	224491.12	Нет закрепления	0.10
33:22:000000:4815(1)	19	194563.17	224489.48	Нет закрепления	0.10
33:22:000000:4815(1)	20	194576.82	224475.29	Нет закрепления	0.10
33:22:000000:4815(1)	21	194585.75	224465.87	Нет закрепления	0.10
33:22:000000:4815(1)	22	194585.82	224465.94	Нет закрепления	0.10
33:22:000000:4815(1)	23	194626.44	224422.96	Нет закрепления	0.10
33:22:000000:4815(1)	24	194626.62	224423.15	Нет закрепления	0.10
33:22:000000:4815(1)	25	194642.53	224406.23	Нет закрепления	0.10
33:22:000000:4815(1)	1	194646.81	224410.38	Нет закрепления	0.10



Сведения о характерных точках границ земельных участков:					
Кадастровый номер земельного участка	Номера точек	Координаты		Описание закрепления на местности	Средняя квадратическая погрешность определения координат характерных точек границ земельного участка, м
		X	Y		
1	2	3	4	5	6
33:22:032128:75	1	194760.15	224520.36	Закрепление отсутствует	0.10
33:22:032128:75	2	194764.44	224524.59	Закрепление отсутствует	0.10
33:22:032128:75	3	194748.96	224540.97	Закрепление отсутствует	0.10
33:22:032128:75	4	194738.63	224553.27	Закрепление отсутствует	0.10
33:22:032128:75	5	194737.74	224552.37	Закрепление отсутствует	0.10
33:22:032128:75	6	194706.77	224583.99	Закрепление отсутствует	0.10
33:22:032128:75	7	194706.87	224584.09	Закрепление отсутствует	0.10
33:22:032128:75	8	194692.17	224598.39	Закрепление отсутствует	0.10
33:22:032128:75	9	194687.79	224602.65	Закрепление отсутствует	0.10
33:22:032128:75	10	194688.16	224602.99	Закрепление отсутствует	0.10
33:22:032128:75	11	194682.69	224608.57	Закрепление отсутствует	0.10
33:22:032128:75	12	194678.15	224604.20	Закрепление отсутствует	0.10
33:22:032128:75	13	194678.88	224603.46	Закрепление отсутствует	0.10
33:22:032128:75	14	194681.25	224600.98	Закрепление отсутствует	0.10
33:22:032128:75	15	194695.05	224586.49	Закрепление отсутствует	0.10
33:22:032128:75	16	194697.95	224583.58	Закрепление отсутствует	0.10
33:22:032128:75	17	194703.14	224578.13	Закрепление отсутствует	0.10
33:22:032128:75	18	194703.40	224578.38	Закрепление отсутствует	0.10
33:22:032128:75	1	194760.15	224520.36	Закрепление отсутствует	0.10

Сведения о характерных точках границ земельных участков:					
Кадастровый номер земельного участка	Номера точек	Координаты		Описание закрепления на местности	Средняя квадратическая погрешность определения координат характерных точек границ земельного участка, м
		X	Y		
1	2	3	4	5	6
33:22:000000:3651	1	194813.86	224573.18		0.10
33:22:000000:3651	2	194830.78	224601.63		0.10
33:22:000000:3651	3	194754.28	224681.25		0.10
33:22:000000:3651	4	194742.16	224693.87		0.10
33:22:000000:3651	5	194714.45	224722.71		0.10
33:22:000000:3651	6	194690.19	224747.94		0.10
33:22:000000:3651	7	194600.88	224840.91		0.10
33:22:000000:3651	8	194584.68	224858.68		0.10
33:22:000000:3651	9	194578.43	224865.04		0.10
33:22:000000:3651	10	194574.83	224868.70		0.10
33:22:000000:3651	11	194572.82	224870.49		0.10
33:22:000000:3651	12	194568.58	224875.05		0.10
33:22:000000:3651	13	194564.70	224878.98		0.10
33:22:000000:3651	14	194564.50	224878.77		0.10
33:22:000000:3651	15	194551.09	224892.73		0.10
33:22:000000:3651	16	194540.70	224903.54		0.10
33:22:000000:3651	17	194455.11	224992.62		0.10
33:22:000000:3651	18	194453.45	224994.39		0.10
33:22:000000:3651	19	194430.45	224972.10		0.10
33:22:000000:3651	20	194487.81	224912.39		0.10
33:22:000000:3651	21	194500.82	224898.87		0.10
33:22:000000:3651	22	194515	224884.11		0.10
33:22:000000:3651	23	194526.04	224872.61		0.10
33:22:000000:3651	24	194542.73	224855.23		0.10
33:22:000000:3651	25	194550.61	224847.04		0.10
33:22:000000:3651	26	194556.37	224841.04		0.10
33:22:000000:3651	27	194570.52	224826.32		0.10
33:22:000000:3651	28	194584.28	224812		0.10
33:22:000000:3651	29	194597.97	224797.32		0.10
33:22:000000:3651	30	194600.71	224794.31		0.10
33:22:000000:3651	31	194609.05	224785.28		0.10
33:22:000000:3651	32	194640.88	224752.89		0.10
33:22:000000:3651	33	194651.10	224742.45		0.10
33:22:000000:3651	34	194665.78	224727.18		0.10
33:22:000000:3651	35	194672.05	224720.65		0.10
33:22:000000:3651	36	194721.32	224669.36		0.10
33:22:000000:3651	37	194733.27	224656.93		0.10
33:22:000000:3651	38	194749.73	224639.80		0.10
33:22:000000:3651	39	194764.26	224624.67		0.10
33:22:000000:3651	40	194791.91	224595.88		0.10
33:22:000000:3651	41	194792.60	224596.53		0.10
33:22:000000:3651	42	194801.51	224587.20		0.10
33:22:000000:3651	43	194800.90	224586.53		0.10
33:22:000000:3651	44	194805.45	224581.81		0.10
33:22:000000:3651	1	194813.86	224573.18		0.10

Сведения о характерных точках границ земельных участков:					
Кадастровый номер земельного участка	Номера точек	Координаты		Описание закрепления на местности	Средняя квадратическая погрешность определения координат характерных точек границ земельного участка, м
		X	Y		
1	2	3	4	5	6
33:22:032110:98	1	194559.52	223794.6	-	0.1
33:22:032110:98	2	194502.59	223790.87	-	0.1
33:22:032110:98	3	194499.53	223789.6	-	0.1
33:22:032110:98	4	194480.2	223786.48	-	0.1
33:22:032110:98	5	194451.52	223781.47	-	0.1
33:22:032110:98	6	194448.12	223783.37	-	0.1
33:22:032110:98	7	194446.91	223802.83	-	0.1
33:22:032110:98	8	194449.92	223827.7	-	0.1
33:22:032110:98	9	194450.88	223832.26	-	0.1
33:22:032110:98	10	194451.19	223833.73	-	0.1
33:22:032110:98	11	194454.12	223837.58	-	0.1
33:22:032110:98	12	194478.99	223852.55	-	0.1
33:22:032110:98	13	194505	223865.36	-	0.1
33:22:032110:98	14	194509.32	223866	-	0.1
33:22:032110:98	15	194540.42	223881.45	-	0.1
33:22:032110:98	16	194552.02	223882.21	-	0.1
33:22:032110:98	17	194555.33	223843.48	-	0.1
33:22:032110:98	18	194558.9	223806.89	-	0.1
33:22:032110:98	1	194559.52	223794.6	-	0.1

