Администрация Владимирской области

Департамент природопользования и охраны окружающей среды

# ПОСТАНОВЛЕНИЕ

**г. Владимир**

« 10 » сентября 2018 г. № 84/01 – 25

*Об утверждении проекта организации зон санитарной охраны водозаборного узла для хозяйственно – бытового водоснабжения проектируемого центра обработки данных ООО «Яндекс ДЦ Владимир»*

В соответствии с пунктом 5 статьи 18 Федерального закона от 30.03.1999 № 52-ФЗ «О санитарно-эпидемиологическом благополучии населения», постановлением департамента природопользования и охраны окружающей среды администрации Владимирской области от 15.02.2017 № 19/01-25 «О Порядке утверждения проектов округов и зон санитарной охраны водных объектов, используемых для питьевого, хозяйственно-бытового водоснабжения и в лечебных целях, и установления границ и режима зон санитарной охраны источников питьевого и хозяйственно-бытового водоснабжения», положением о департаменте природопользования и охраны окружающей среды администрации Владимирской области, утвержденным постановлением Губернатора области от 01.02.2006 № 63

**постановляю:**

1. Утвердить проект организации зон санитарной охраны водозаборного узла для хозяйственно - бытового водоснабжения проектируемого центра обработки данных (ЦОД) ООО "Яндекс ДЦ Владимир" по адресу: Владимирская область, г. Владимир, мкр. Энергетик.

2. Установить границы зон санитарной охраны в соответствии с картой (планом) зон санитарной охраны (Приложение № 1).

3. Установить режим зон санитарной охраны в соответствии с Приложением № 2.

4. Настоящее постановление вступает в силу со дня его официального опубликования.

И. о. директора департамента Т.Л. Клименко

Администрация Владимирской области Департамент природопользования и охраны окружающей среды Для документов

Приложение 1
к постановлению № 84/01–25
от 10.09.2018

Всего листов: 15

# КАРТА (ПЛАН)

**Зона санитарной охраны водозаборного узла для хозяйственно - бытового водоснабжения проектируемого Центра обработки данных (ЦОД) ООО "Яндекс ДЦ Владимир", расположенного по адресу: г. Владимир, мкр. Энергетик I пояс**

(наименование объекта землеустройства)

## Титульный лист

**1. Сведения о заказчике землеустроительных работ:**

О физическом лице:
Фамилия, имя, отчество (отчество указывается при наличии)

_____

О юридическом лице, органе государственной власти, органе местного самоуправления:
Полное наименование Общество с ограниченной ответственностью "Яндекс ДЦ Владимир"

Страна регистрации (инкорпорации) (указывается в отношении иностранного юридического лица)

_____

Фамилия и инициалы уполномоченного представителя, его должность, реквизиты доверенности (если представитель действует по доверенности)
Иванов Н. Н., Генеральный директор

| | |
|---|---|
| Подпись _____ | "18" июля 2018 г. |

*Место для оттиска печати заказчика*

«Яндекс ДЦ Владимир»
Yandex DC Vladimir LLC

**2. Сведения об исполнителе землеустроительных работ:**

Об индивидуальном предпринимателе:

Фамилия, имя, отчество (отчество указывается при наличии)

_____

Идентификационный номер налогоплательщика _____

Контактный телефон и почтовый адрес _____

Номер квалификационного аттестата кадастрового инженера (если исполнителем является кадастровый инженер)

_____

О юридическом лице:

Полное наименование ГУП "Областное проектно-изыскательское архитектурно-планировочное бюро"

Основной государственный регистрационный номер 1033302007430

Контактный телефон и почтовый адрес тел. 8-49243-2-23-65, г. Владимир, ул. Луначарского, дом 3

Фамилия и инициалы уполномоченного представителя юридического лица, его должность, реквизиты доверенности (если представитель действует по доверенности)

_____

Сведения о кадастровом инженере Любасова Елена Витальевна 33-11-181

| | |
|---|---|
| Подпись _____ | Дата "_____" _____ _____г. |

*Место для оттиска печати лица, составившего карту(план) объекта землеустройства*

# КАРТА (ПЛАН)

## Зона санитарной охраны водозаборного узла для хозяйственно - бытового водоснабжения проектируемого Центра обработки данных (ЦОД) ООО "Яндекс ДЦ Владимир", расположенного по адресу: г. Владимир, мкр. Энергетик I пояс

(наименование объекта землеустройства)


| № п/п | Содержание | Номера листов |
|---|---|---|
| 1 | 2 | 3 |
| 1 | Основания для проведения землеустроительных работ и исходные данные | 4 |
| 2 | Сведения об объекте землеустройства | 5 |
| 3 | Сведения о местоположении границ объекта землеустройства | 6 |
| 4 | Сведения о местоположении измененных (уточненных) границ объекта землеустройства | 14 |
| 5 | План границ объекта землеустройства | 15 |

# КАРТА (ПЛАН)

## Зона санитарной охраны водозаборного узла для хозяйственно - бытового водоснабжения проектируемого Центра обработки данных (ЦОД) ООО "Яндекс ДЦ Владимир", расположенного по адресу: г. Владимир, мкр. Энергетик I пояс

(наименование объекта землеустройства)

## Основания для проведения землеустроительных работ и исходные данные

**Перечень документов**

| № п/п | Наименование и реквизиты документа | Сведения об органе (организации), подготовившем или принявшем документ |
|---|---|---|
| 1 | 2 | 3 |
| 1 | "Санитарно-эпидемиологическое заключение" № 33. ВЛ.03.000.Т.000603.11.15 от "17" ноября 2015 г. | Управлением Федеральной службы по надзору в сфере защиты прав потребителей и благополучия человека по Владимирской области |

# КАРТА (ПЛАН)

## Зона санитарной охраны водозаборного узла для хозяйственно - бытового водоснабжения проектируемого Центра обработки данных (ЦОД) ООО "Яндекс ДЦ Владимир", расположенного по адресу: г. Владимир, мкр. Энергетик I пояс

(наименование объекта землеустройства)

## Сведения об объекте землеустройства

| № п/п | Характеристики объекта землеустройства | Описание характеристик |
|---|---|---|
| 1 | 2 | 3 |
| 1. | Местоположение объекта землеустройства | 600902, Владимирская область, город Владимир, микрорайон Энергетик |
| 2. | Площадь объекта землеустройства +/- величина погрешности определения площади (Р +/- Дельта Р) | 706 +/- 9 м² |
| 3. | Иные характеристики объекта землеустройства | - |

# КАРТА (ПЛАН)

## Зона санитарной охраны водозаборного узла для хозяйственно - бытового водоснабжения проектируемого Центра обработки данных (ЦОД) ООО "Яндекс ДЦ Владимир", расположенного по адресу: г. Владимир, мкр. Энергетик I пояс

(наименование объекта землеустройства)

## Сведения о местоположении границ объекта землеустройства

1. Система координат МСК-33

2. Сведения о характерных точках границ объекта землеустройства

| Обозначение характерных точек границ | Координаты, м | | Метод определения координат и средняя квадратическая погрешность положения характерной точки (Mt), м | Описание закрепления точки |
|---|---|---|---|---|
| | X | Y | | |
| 1 | 2 | 3 | 4 | 5 |
| н1 | 188263.57 | 208183.25 | Аналитический метод, 0.10 | Закрепление отсутствует |
| н2 | 188263.64 | 208184.59 | Аналитический метод, 0.10 | Закрепление отсутствует |
| н3 | 188263.59 | 208186.08 | Аналитический метод, 0.10 | Закрепление отсутствует |
| н4 | 188263.38 | 208187.57 | Аналитический метод, 0.10 | Закрепление отсутствует |
| н5 | 188263.02 | 208189.03 | Аналитический метод, 0.10 | Закрепление отсутствует |
| н6 | 188262.52 | 208190.44 | Аналитический метод, 0.10 | Закрепление отсутствует |
| н7 | 188261.89 | 208191.80 | Аналитический метод, 0.10 | Закрепление отсутствует |
| н8 | 188261.12 | 208193.09 | Аналитический метод, 0.10 | Закрепление отсутствует |
| н9 | 188260.22 | 208194.29 | Аналитический метод, 0.10 | Закрепление отсутствует |
| н10 | 188259.21 | 208195.40 | Аналитический метод, 0.10 | Закрепление отсутствует |
| н11 | 188258.10 | 208196.40 | Аналитический метод, 0.10 | Закрепление отсутствует |
| н12 | 188256.89 | 208197.29 | Аналитический метод, 0.10 | Закрепление отсутствует |
| н13 | 188255.59 | 208198.05 | Аналитический метод, 0.10 | Закрепление отсутствует |
| н14 | 188254.23 | 208198.68 | Аналитический метод, 0.10 | Закрепление отсутствует |
| н15 | 188252.81 | 208199.16 | Аналитический метод, 0.10 | Закрепление отсутствует |
| н16 | 188251.35 | 208199.51 | Аналитический метод, 0.10 | Закрепление отсутствует |
| н17 | 188249.87 | 208199.71 | Аналитический метод, 0.10 | Закрепление отсутствует |

# КАРТА (ПЛАН)

## Зона санитарной охраны водозаборного узла для хозяйственно - бытового водоснабжения проектируемого Центра обработки данных (ЦОД) ООО "Яндекс ДЦ Владимир", расположенного по адресу: г. Владимир, мкр. Энергетик I пояс

(наименование объекта землеустройства)

## Сведения о местоположении границ объекта землеустройства

2. Сведения о характерных точках границ объекта землеустройства

| Обозначение характерных точек границ | Координаты, м | | Метод определения координат и средняя квадратическая погрешность положения характерной точки (Mt), м | Описание закрепления точки |
|---|---|---|---|---|
| | X | Y | | |
| 1 | 2 | 3 | 4 | 5 |
| н18 | 188248.37 | 208199.75 | Аналитический метод, 0.10 | Закрепление отсутствует |
| н19 | 188246.87 | 208199.65 | Аналитический метод, 0.10 | Закрепление отсутствует |
| н20 | 188245.39 | 208199.40 | Аналитический метод, 0.10 | Закрепление отсутствует |
| н21 | 188243.94 | 208199.00 | Аналитический метод, 0.10 | Закрепление отсутствует |
| н22 | 188242.55 | 208198.46 | Аналитический метод, 0.10 | Закрепление отсутствует |
| н23 | 188241.21 | 208197.78 | Аналитический метод, 0.10 | Закрепление отсутствует |
| н24 | 188239.94 | 208196.97 | Аналитический метод, 0.10 | Закрепление отсутствует |
| н25 | 188238.77 | 208196.04 | Аналитический метод, 0.10 | Закрепление отсутствует |
| н26 | 188237.69 | 208195.00 | Аналитический метод, 0.10 | Закрепление отсутствует |
| н27 | 188236.72 | 208193.86 | Аналитический метод, 0.10 | Закрепление отсутствует |
| н28 | 188235.87 | 208192.62 | Аналитический метод, 0.10 | Закрепление отсутствует |
| н29 | 188235.15 | 208191.30 | Аналитический метод, 0.10 | Закрепление отсутствует |
| н30 | 188234.56 | 208189.92 | Аналитический метод, 0.10 | Закрепление отсутствует |
| н31 | 188234.12 | 208188.49 | Аналитический метод, 0.10 | Закрепление отсутствует |
| н32 | 188233.82 | 208187.02 | Аналитический метод, 0.10 | Закрепление отсутствует |
| н33 | 188233.66 | 208185.53 | Аналитический метод, 0.10 | Закрепление отсутствует |
| н34 | 188233.66 | 208184.03 | Аналитический метод, 0.10 | Закрепление отсутствует |
| н35 | 188233.81 | 208182.54 | Аналитический метод, 0.10 | Закрепление отсутствует |

# КАРТА (ПЛАН)

## Зона санитарной охраны водозаборного узла для хозяйственно - бытового водоснабжения проектируемого Центра обработки данных (ЦОД) ООО "Яндекс ДЦ Владимир", расположенного по адресу: г. Владимир, мкр. Энергетик I пояс

(наименование объекта землеустройства)

## Сведения о местоположении границ объекта землеустройства

2. Сведения о характерных точках границ объекта землеустройства

| Обозначение характерных точек границ | Координаты, м | | Метод определения координат и средняя квадратическая погрешность положения характерной точки (Mt), м | Описание закрепления точки |
|---|---|---|---|---|
| | X | Y | | |
| 1 | 2 | 3 | 4 | 5 |
| н36 | 188234.11 | 208181.07 | Аналитический метод, 0.10 | Закрепление отсутствует |
| н37 | 188234.55 | 208179.63 | Аналитический метод, 0.10 | Закрепление отсутствует |
| н38 | 188235.13 | 208178.25 | Аналитический метод, 0.10 | Закрепление отсутствует |
| н39 | 188235.85 | 208176.93 | Аналитический метод, 0.10 | Закрепление отсутствует |
| н40 | 188236.69 | 208175.69 | Аналитический метод, 0.10 | Закрепление отсутствует |
| н41 | 188237.66 | 208174.54 | Аналитический метод, 0.10 | Закрепление отсутствует |
| н42 | 188238.73 | 208173.50 | Аналитический метод, 0.10 | Закрепление отсутствует |
| н43 | 188239.90 | 208172.56 | Аналитический метод, 0.10 | Закрепление отсутствует |
| н44 | 188241.17 | 208171.75 | Аналитический метод, 0.10 | Закрепление отсутствует |
| н45 | 188242.50 | 208171.07 | Аналитический метод, 0.10 | Закрепление отсутствует |
| н46 | 188243.90 | 208170.53 | Аналитический метод, 0.10 | Закрепление отсутствует |
| н47 | 188245.34 | 208170.12 | Аналитический метод, 0.10 | Закрепление отсутствует |
| н48 | 188246.82 | 208169.87 | Аналитический метод, 0.10 | Закрепление отсутствует |
| н49 | 188248.32 | 208169.76 | Аналитический метод, 0.10 | Закрепление отсутствует |
| н50 | 188249.82 | 208169.80 | Аналитический метод, 0.10 | Закрепление отсутствует |
| н51 | 188251.31 | 208169.99 | Аналитический метод, 0.10 | Закрепление отсутствует |
| н52 | 188252.77 | 208170.33 | Аналитический метод, 0.10 | Закрепление отсутствует |
| н53 | 188254.19 | 208170.82 | Аналитический метод, 0.10 | Закрепление отсутствует |

# КАРТА (ПЛАН)

## Зона санитарной охраны водозаборного узла для хозяйственно - бытового водоснабжения проектируемого Центра обработки данных (ЦОД) ООО "Яндекс ДЦ Владимир", расположенного по адресу: г. Владимир, мкр. Энергетик I пояс

(наименование объекта землеустройства)

## Сведения о местоположении границ объекта землеустройства

2. Сведения о характерных точках границ объекта землеустройства

| Обозначение характерных точек границ | Координаты, м | | Метод определения координат и средняя квадратическая погрешность положения характерной точки (Mt), м | Описание закрепления точки |
|---|---|---|---|---|
| | X | Y | | |
| 1 | 2 | 3 | 4 | 5 |
| н54 | 188255.55 | 208171.44 | Аналитический метод, 0.10 | Закрепление отсутствует |
| н55 | 188256.85 | 208172.20 | Аналитический метод, 0.10 | Закрепление отсутствует |
| н56 | 188258.06 | 208173.08 | Аналитический метод, 0.10 | Закрепление отсутствует |
| н57 | 188259.18 | 208174.08 | Аналитический метод, 0.10 | Закрепление отсутствует |
| н58 | 188260.19 | 208175.18 | Аналитический метод, 0.10 | Закрепление отсутствует |
| н59 | 188261.09 | 208176.38 | Аналитический метод, 0.10 | Закрепление отсутствует |
| н60 | 188261.86 | 208177.67 | Аналитический метод, 0.10 | Закрепление отсутствует |
| н61 | 188262.51 | 208179.02 | Аналитический метод, 0.10 | Закрепление отсутствует |
| н62 | 188263.01 | 208180.44 | Аналитический метод, 0.10 | Закрепление отсутствует |
| н63 | 188263.37 | 208181.89 | Аналитический метод, 0.10 | Закрепление отсутствует |
| н1 | 188263.57 | 208183.25 | Аналитический метод, 0.10 | Закрепление отсутствует |

3. Сведения о характерных точках части (частей) границы объекта землеустройства

| | | | | |
|---|---|---|---|---|
| - | - | - | - | - |

4. Сведения о частях границ объекта землеустройства, совпадающих с местоположением внешних границ природных объектов и (или) объектов искусственного происхождения

| Обозначение части границ | | Описание прохождения части границ |
|---|---|---|
| от точки | до точки | |
| 1 | 2 | 3 |
| н1 | н2 | Граница I пояса санитарной охраны водозаборной скважины проходит по земельному участку с кадастровым номером 33:22:015016:2148 |
| н2 | н3 | Граница I пояса санитарной охраны водозаборной скважины проходит по земельному участку с кадастровым номером 33:22:015016:2148 |

# КАРТА (ПЛАН)

## Зона санитарной охраны водозаборного узла для хозяйственно - бытового водоснабжения проектируемого Центра обработки данных (ЦОД) ООО "Яндекс ДЦ Владимир", расположенного по адресу: г. Владимир, мкр. Энергетик I пояс

(наименование объекта землеустройства)

## Сведения о местоположении границ объекта землеустройства

4. Сведения о частях границ объекта землеустройства, совпадающих с местоположением внешних границ природных объектов и (или) объектов искусственного происхождения

| Обозначение части границ | | Описание прохождения части границ |
|---|---|---|
| от точки | до точки | |
| 1 | 2 | 3 |
| н3 | н4 | Граница I пояса санитарной охраны водозаборной скважины проходит по земельному участку с кадастровым номером 33:22:015016:2148 |
| н4 | н5 | Граница I пояса санитарной охраны водозаборной скважины проходит по земельному участку с кадастровым номером 33:22:015016:2148 |
| н5 | н6 | Граница I пояса санитарной охраны водозаборной скважины проходит по земельному участку с кадастровым номером 33:22:015016:2148 |
| н6 | н7 | Граница I пояса санитарной охраны водозаборной скважины проходит по земельному участку с кадастровым номером 33:22:015016:2148 |
| н7 | н8 | Граница I пояса санитарной охраны водозаборной скважины проходит по земельному участку с кадастровым номером 33:22:015016:2148 |
| н8 | н9 | Граница I пояса санитарной охраны водозаборной скважины проходит по земельному участку с кадастровым номером 33:22:015016:2148 |
| н9 | н10 | Граница I пояса санитарной охраны водозаборной скважины проходит по земельному участку с кадастровым номером 33:22:015016:2148 |
| н10 | н11 | Граница I пояса санитарной охраны водозаборной скважины проходит по земельному участку с кадастровым номером 33:22:015016:2148 |
| н11 | н12 | Граница I пояса санитарной охраны водозаборной скважины проходит по земельному участку с кадастровым номером 33:22:015016:2148 |
| н12 | н13 | Граница I пояса санитарной охраны водозаборной скважины проходит по земельному участку с кадастровым номером 33:22:015016:2148 |
| н13 | н14 | Граница I пояса санитарной охраны водозаборной скважины проходит по земельному участку с кадастровым номером 33:22:015016:2148 |
| н14 | н15 | Граница I пояса санитарной охраны водозаборной скважины проходит по земельному участку с кадастровым номером 33:22:015016:2148 |
| н15 | н16 | Граница I пояса санитарной охраны водозаборной скважины проходит по земельному участку с кадастровым номером 33:22:015016:2148 |
| н16 | н17 | Граница I пояса санитарной охраны водозаборной скважины проходит по земельному участку с кадастровым номером 33:22:015016:2148 |
| н17 | н18 | Граница I пояса санитарной охраны водозаборной скважины проходит по земельному участку с кадастровым номером 33:22:015016:2148 |
| н18 | н19 | Граница I пояса санитарной охраны водозаборной скважины проходит по земельному участку с кадастровым номером 33:22:015016:2148 |
| н19 | н20 | Граница I пояса санитарной охраны водозаборной скважины проходит по земельному участку с кадастровым номером 33:22:015016:2148 |
| н20 | н21 | Граница I пояса санитарной охраны водозаборной скважины проходит по земельному участку с кадастровым номером 33:22:015016:2148 |
| н21 | н22 | Граница I пояса санитарной охраны водозаборной скважины проходит по земельному участку с кадастровым номером 33:22:015016:2148 |

# КАРТА (ПЛАН)

## Зона санитарной охраны водозаборного узла для хозяйственно - бытового водоснабжения проектируемого Центра обработки данных (ЦОД) ООО "Яндекс ДЦ Владимир", расположенного по адресу: г. Владимир, мкр. Энергетик I пояс

(наименование объекта землеустройства)

## Сведения о местоположении границ объекта землеустройства

4. Сведения о частях границ объекта землеустройства, совпадающих с местоположением внешних границ природных объектов и (или) объектов искусственного происхождения

| Обозначение части границ | | Описание прохождения части границ |
|---|---|---|
| от точки | до точки | |
| 1 | 2 | 3 |
| н22 | н23 | Граница I пояса санитарной охраны водозаборной скважины проходит по земельному участку с кадастровым номером 33:22:015016:2148 |
| н23 | н24 | Граница I пояса санитарной охраны водозаборной скважины проходит по земельному участку с кадастровым номером 33:22:015016:2148 |
| н24 | н25 | Граница I пояса санитарной охраны водозаборной скважины проходит по земельному участку с кадастровым номером 33:22:015016:2148 |
| н25 | н26 | Граница I пояса санитарной охраны водозаборной скважины проходит по земельному участку с кадастровым номером 33:22:015016:2148 |
| н26 | н27 | Граница I пояса санитарной охраны водозаборной скважины проходит по земельному участку с кадастровым номером 33:22:015016:2148 |
| н27 | н28 | Граница I пояса санитарной охраны водозаборной скважины проходит по земельному участку с кадастровым номером 33:22:015016:2148 |
| н28 | н29 | Граница I пояса санитарной охраны водозаборной скважины проходит по земельному участку с кадастровым номером 33:22:015016:2148 |
| н29 | н30 | Граница I пояса санитарной охраны водозаборной скважины проходит по земельному участку с кадастровым номером 33:22:015016:2148 |
| н30 | н31 | Граница I пояса санитарной охраны водозаборной скважины проходит по земельному участку с кадастровым номером 33:22:015016:2148 |
| н31 | н32 | Граница I пояса санитарной охраны водозаборной скважины проходит по земельному участку с кадастровым номером 33:22:015016:2148 |
| н32 | н33 | Граница I пояса санитарной охраны водозаборной скважины проходит по земельному участку с кадастровым номером 33:22:015016:2148 |
| н33 | н34 | Граница I пояса санитарной охраны водозаборной скважины проходит по земельному участку с кадастровым номером 33:22:015016:2148 |
| н34 | н35 | Граница I пояса санитарной охраны водозаборной скважины проходит по земельному участку с кадастровым номером 33:22:015016:2148 |
| н35 | н36 | Граница I пояса санитарной охраны водозаборной скважины проходит по земельному участку с кадастровым номером 33:22:015016:2148 |
| н36 | н37 | Граница I пояса санитарной охраны водозаборной скважины проходит по земельному участку с кадастровым номером 33:22:015016:2148 |
| н37 | н38 | Граница I пояса санитарной охраны водозаборной скважины проходит по земельному участку с кадастровым номером 33:22:015016:2148 |
| н38 | н39 | Граница I пояса санитарной охраны водозаборной скважины проходит по земельному участку с кадастровым номером 33:22:015016:2148 |
| н39 | н40 | Граница I пояса санитарной охраны водозаборной скважины проходит по земельному участку с кадастровым номером 33:22:015016:2148 |
| н40 | н41 | Граница I пояса санитарной охраны водозаборной скважины проходит по земельному участку с кадастровым номером 33:22:015016:2148 |

# КАРТА (ПЛАН)

## Зона санитарной охраны водозаборного узла для хозяйственно - бытового водоснабжения проектируемого Центра обработки данных (ЦОД) ООО "Яндекс ДЦ Владимир", расположенного по адресу: г. Владимир, мкр. Энергетик I пояс

(наименование объекта землеустройства)

## Сведения о местоположении границ объекта землеустройства

4. Сведения о частях границ объекта землеустройства, совпадающих с местоположением внешних границ природных объектов и (или) объектов искусственного происхождения

| Обозначение части границ | | Описание прохождения части границ |
|---|---|---|
| от точки | до точки | |
| 1 | 2 | 3 |
| н41 | н42 | Граница I пояса санитарной охраны водозаборной скважины проходит по земельному участку с кадастровым номером 33:22:015016:2148 |
| н42 | н43 | Граница I пояса санитарной охраны водозаборной скважины проходит по земельному участку с кадастровым номером 33:22:015016:2148 |
| н43 | н44 | Граница I пояса санитарной охраны водозаборной скважины проходит по земельному участку с кадастровым номером 33:22:015016:2148 |
| н44 | н45 | Граница I пояса санитарной охраны водозаборной скважины проходит по земельному участку с кадастровым номером 33:22:015016:2148 |
| н45 | н46 | Граница I пояса санитарной охраны водозаборной скважины проходит по земельному участку с кадастровым номером 33:22:015016:2148 |
| н46 | н47 | Граница I пояса санитарной охраны водозаборной скважины проходит по земельному участку с кадастровым номером 33:22:015016:2148 |
| н47 | н48 | Граница I пояса санитарной охраны водозаборной скважины проходит по земельному участку с кадастровым номером 33:22:015016:2148 |
| н48 | н49 | Граница I пояса санитарной охраны водозаборной скважины проходит по земельному участку с кадастровым номером 33:22:015016:2148 |
| н49 | н50 | Граница I пояса санитарной охраны водозаборной скважины проходит по земельному участку с кадастровым номером 33:22:015016:2148 |
| н50 | н51 | Граница I пояса санитарной охраны водозаборной скважины проходит по земельному участку с кадастровым номером 33:22:015016:2148 |
| н51 | н52 | Граница I пояса санитарной охраны водозаборной скважины проходит по земельному участку с кадастровым номером 33:22:015016:2148 |
| н52 | н53 | Граница I пояса санитарной охраны водозаборной скважины проходит по земельному участку с кадастровым номером 33:22:015016:2148 |
| н53 | н54 | Граница I пояса санитарной охраны водозаборной скважины проходит по земельному участку с кадастровым номером 33:22:015016:2148 |
| н54 | н55 | Граница I пояса санитарной охраны водозаборной скважины проходит по земельному участку с кадастровым номером 33:22:015016:2148 |
| н55 | н56 | Граница I пояса санитарной охраны водозаборной скважины проходит по земельному участку с кадастровым номером 33:22:015016:2148 |
| н56 | н57 | Граница I пояса санитарной охраны водозаборной скважины проходит по земельному участку с кадастровым номером 33:22:015016:2148 |
| н57 | н58 | Граница I пояса санитарной охраны водозаборной скважины проходит по земельному участку с кадастровым номером 33:22:015016:2148 |
| н58 | н59 | Граница I пояса санитарной охраны водозаборной скважины проходит по земельному участку с кадастровым номером 33:22:015016:2148 |
| н59 | н60 | Граница I пояса санитарной охраны водозаборной скважины проходит по земельному участку с кадастровым номером 33:22:015016:2148 |

# КАРТА (ПЛАН)

## Зона санитарной охраны водозаборного узла для хозяйственно - бытового водоснабжения проектируемого Центра обработки данных (ЦОД) ООО "Яндекс ДЦ Владимир", расположенного по адресу: г. Владимир, мкр. Энергетик I пояс

(наименование объекта землеустройства)

## Сведения о местоположении границ объекта землеустройства

4. Сведения о частях границ объекта землеустройства, совпадающих с местоположением внешних границ природных объектов и (или) объектов искусственного происхождения

| Обозначение части границ | | Описание прохождения части границ |
|---|---|---|
| от точки | до точки | |
| 1 | 2 | 3 |
| н60 | н61 | Граница I пояса санитарной охраны водозаборной скважины проходит по земельному участку с кадастровым номером 33:22:015016:2148 |
| н61 | н62 | Граница I пояса санитарной охраны водозаборной скважины проходит по земельному участку с кадастровым номером 33:22:015016:2148 |
| н62 | н63 | Граница I пояса санитарной охраны водозаборной скважины проходит по земельному участку с кадастровым номером 33:22:015016:2148 |
| н63 | н1 | Граница I пояса санитарной охраны водозаборной скважины проходит по земельному участку с кадастровым номером 33:22:015016:2148 |

# КАРТА (ПЛАН)

## Зона санитарной охраны водозаборного узла для хозяйственно - бытового водоснабжения проектируемого Центра обработки данных (ЦОД) ООО "Яндекс ДЦ Владимир", расположенного по адресу: г. Владимир, мкр. Энергетик I пояс

(наименование объекта землеустройства)

## Сведения о местоположении измененных (уточненных) границ объекта землеустройства

1. Система координат -

2. Сведения о характерных точках границ объекта землеустройства

| Обозначение характерных точек границ | Существующие координаты, м | | Измененные (уточненные) координаты, м | | Метод определения координат и средняя квадратическая погрешность положения характерной точки (Mt), м | Описание закрепления точки |
|---|---|---|---|---|---|---|
| | X | Y | X | Y | | |
| 1 | 2 | 3 | 4 | 5 | 6 | 7 |
| - | - | - | - | - | - | - |

3. Сведения о характерных точках части (частей) границы объекта землеустройства

| | | | | | | |
|---|---|---|---|---|---|---|
| - | - | - | - | - | - | - |

4. Сведения о частях границ объекта землеустройства, совпадающих с местоположением внешних границ природных объектов и (или) объектов искусственного происхождения

| Обозначение части границ | | Существующее описание прохождения части границ | Измененное (уточненное) описание прохождения части границ |
|---|---|---|---|
| от точки | до точки | | |
| 1 | 2 | 3 | 4 |
| - | - | - | - |

Лист № 1

# КАРТА (ПЛАН)

**Зона санитарной охраны водозаборного узла для хозяйственно - бытового водоснабжения проектируемого Центра обработки данных (ЦОД) ООО "Яндекс ДЦ Владимир", расположенного по адресу: г. Владимир, мкр. Энергетик I пояс**

(наименование объекта землеустройства)

## План границ объекта землеустройства

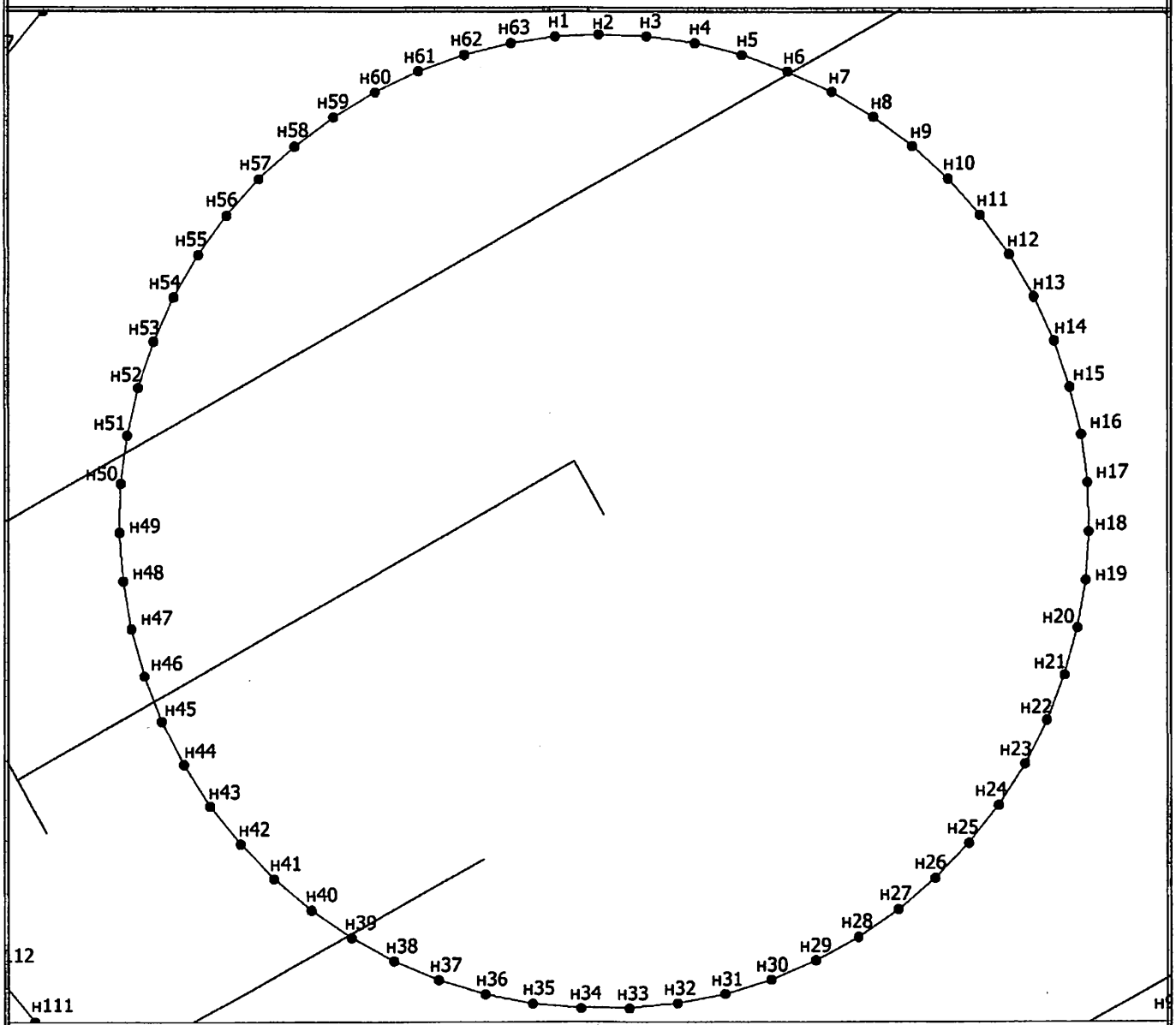


Масштаб 1:200

Условные обозначения

● - Характерная точка границы, сведения о которой позволяют однозначно определить ее положение на местности

н1 - Обозначение новой характерной точки

_____ - Граница зоны с особыми условиями

⊡ - Пункт опорной межевой сети

Подпись _____ Дата "18" 07 2018 г.

*Место для оттиска печати лица, составившего карту (план) объекта землеустройства*

Всего листов: 16

# КАРТА (ПЛАН)

## Зона санитарной охраны водозаборного узла для хозяйственно - бытового водоснабжения проектируемого Центра обработки данных (ЦОД) ООО "Яндекс ДЦ Владимир", расположенного по адресу: г. Владимир, мкр. Энергетик II пояс

(наименование объекта землеустройства)

## Титульный лист

**1. Сведения о заказчике землеустроительных работ:**

О физическом лице:
Фамилия, имя, отчество (отчество указывается при наличии)
_____

О юридическом лице, органе государственной власти, органе местного самоуправления:
Полное наименование Общество с ограниченной ответственностью "Яндекс ДЦ Владимир"

Страна регистрации (инкорпорации) (указывается в отношении иностранного юридического лица)
_____

Фамилия и инициалы уполномоченного представителя, его должность, реквизиты доверенности (если представитель действует по доверенности)
Иванов Н. Н., Генеральный директор

| | |
|---|---|
| Подпись _____ | "18" июля 2018 г. |

*Место для оттиска печати заказчика*

ОБЩЕСТВО С ОГРАНИЧЕННОЙ ОТВЕТСТВЕННОСТЬЮ • ОГРН 1133328001152 • ВЛАДИМИР
«Яндекс ДЦ Владимир»
Yandex DC Vladimir LLC

Лист № 2

**2. Сведения об исполнителе землеустроительных работ:**

Об индивидуальном предпринимателе:

Фамилия, имя, отчество (отчество указывается при наличии)

_____

Идентификационный номер налогоплательщика _____

Контактный телефон и почтовый адрес _____

Номер квалификационного аттестата кадастрового инженера (если исполнителем является кадастровый инженер)

_____

О юридическом лице:

Полное наименование ГУП "Областное проектно-изыскательское архитектурно-планировочное бюро"

Основной государственный регистрационный номер 1033302007430

Контактный телефон и почтовый адрес тел. 8-49243-2-23-65, г. Владимир, ул. Луначарского, дом 3

Фамилия и инициалы уполномоченного представителя юридического лица, его должность, реквизиты доверенности (если представитель действует по доверенности)

_____

Сведения о кадастровом инженере Любасова Елена Витальевна 33-11-181

| | |
|---|---|
| Подпись _____ | Дата "18" 04 2018 г. |

*Место для оттиска печати лица, составившего карту(план) объекта землеустройства*

# КАРТА (ПЛАН)

## Зона санитарной охраны водозаборного узла для хозяйственно - бытового водоснабжения проектируемого Центра обработки данных (ЦОД) ООО "Яндекс ДЦ Владимир", расположенного по адресу: г. Владимир, мкр. Энергетик II пояс

(наименование объекта землеустройства)


| № п/п | Содержание | Номера листов |
|---|---|---|
| 1 | 2 | 3 |
| 1 | Основания для проведения землеустроительных работ и исходные данные | 4 |
| 2 | Сведения об объекте землеустройства | 5 |
| 3 | Сведения о местоположении границ объекта землеустройства | 6 |
| 4 | Сведения о местоположении измененных (уточненных) границ объекта землеустройства | 15 |
| 5 | План границ объекта землеустройства | 16 |

# КАРТА (ПЛАН)

## Зона санитарной охраны водозаборного узла для хозяйственно - бытового водоснабжения проектируемого Центра обработки данных (ЦОД) ООО "Яндекс ДЦ Владимир", расположенного по адресу: г. Владимир, мкр. Энергетик II пояс

(наименование объекта землеустройства)

## Основания для проведения землеустроительных работ и исходные данные

**Перечень документов**

| № п/п | Наименование и реквизиты документа | Сведения об органе (организации), подготовившем или принявшем документ |
|---|---|---|
| 1 | 2 | 3 |
| 1 | "Санитарно-эпидемиологическое заключение" № 33. ВЛ.03.000.Т.000603.11.15 от "17" ноября 2015 г. | Управлением Федеральной службы по надзору в сфере защиты прав потребителей и благополучия человека по Владимирской области |

# КАРТА (ПЛАН)

## Зона санитарной охраны водозаборного узла для хозяйственно - бытового водоснабжения проектируемого Центра обработки данных (ЦОД) ООО "Яндекс ДЦ Владимир", расположенного по адресу: г. Владимир, мкр. Энергетик II пояс

(наименование объекта землеустройства)

## Сведения об объекте землеустройства

| № п/п | Характеристики объекта землеустройства | Описание характеристик |
|---|---|---|
| 1 | 2 | 3 |
| 1. | Местоположение объекта землеустройства | 600902, Владимирская область, город Владимир, микрорайон Энергетик |
| 2. | Площадь объекта землеустройства +/- величина погрешности определения площади (Р +/- Дельта Р) | 1718 +/- 15 м² |
| 3. | Иные характеристики объекта землеустройства | - |

# КАРТА (ПЛАН)

## Зона санитарной охраны водозаборного узла для хозяйственно - бытового водоснабжения проектируемого Центра обработки данных (ЦОД) ООО "Яндекс ДЦ Владимир", расположенного по адресу: г. Владимир, мкр. Энергетик II пояс

(наименование объекта землеустройства)

## Сведения о местоположении границ объекта землеустройства

1. Система координат МСК-33

2. Сведения о характерных точках границ объекта землеустройства

| Обозначение характерных точек границ | Координаты, м | | Метод определения координат и средняя квадратическая погрешность положения характерной точки (Mt), м | Описание закрепления точки |
|---|---|---|---|---|
| | X | Y | | |
| 1 | 2 | 3 | 4 | 5 |
| н64 | 188272.04 | 208184.19 | Аналитический метод, 0.10 | Закрепление отсутствует |
| н65 | 188272.00 | 208186.19 | Аналитический метод, 0.10 | Закрепление отсутствует |
| н66 | 188271.80 | 208188.17 | Аналитический метод, 0.10 | Закрепление отсутствует |
| н67 | 188271.44 | 208190.13 | Аналитический метод, 0.10 | Закрепление отсутствует |
| н68 | 188270.88 | 208192.06 | Аналитический метод, 0.10 | Закрепление отсутствует |
| н69 | 188270.17 | 208193.94 | Аналитический метод, 0.10 | Закрепление отсутствует |
| н70 | 188269.31 | 208195.74 | Аналитический метод, 0.10 | Закрепление отсутствует |
| н71 | 188268.29 | 208197.47 | Аналитический метод, 0.10 | Закрепление отсутствует |
| н72 | 188267.14 | 208199.10 | Аналитический метод, 0.10 | Закрепление отсутствует |
| н73 | 188265.84 | 208200.63 | Аналитический метод, 0.10 | Закрепление отсутствует |
| н74 | 188264.42 | 208202.04 | Аналитический метод, 0.10 | Закрепление отсутствует |
| н75 | 188262.89 | 208203.32 | Аналитический метод, 0.10 | Закрепление отсутствует |
| н76 | 188261.25 | 208204.47 | Аналитический метод, 0.10 | Закрепление отсутствует |
| н77 | 188259.53 | 208205.47 | Аналитический метод, 0.10 | Закрепление отсутствует |
| н78 | 188257.72 | 208206.32 | Аналитический метод, 0.10 | Закрепление отсутствует |
| н79 | 188255.84 | 208207.02 | Аналитический метод, 0.10 | Закрепление отсутствует |
| н80 | 188253.91 | 208207.55 | Аналитический метод, 0.10 | Закрепление отсутствует |

# КАРТА (ПЛАН)

## Зона санитарной охраны водозаборного узла для хозяйственно - бытового водоснабжения проектируемого Центра обработки данных (ЦОД) ООО "Яндекс ДЦ Владимир", расположенного по адресу: г. Владимир, мкр. Энергетик II пояс

(наименование объекта землеустройства)

## Сведения о местоположении границ объекта землеустройства

2. Сведения о характерных точках границ объекта землеустройства

| Обозначение характерных точек границ | Координаты, м | | Метод определения координат и средняя квадратическая погрешность положения характерной точки (Mt), м | Описание закрепления точки |
|---|---|---|---|---|
| | X | Y | | |
| 1 | 2 | 3 | 4 | 5 |
| н81 | 188251.95 | 208207.92 | Аналитический метод, 0.10 | Закрепление отсутствует |
| н82 | 188249.96 | 208208.12 | Аналитический метод, 0.10 | Закрепление отсутствует |
| н83 | 188247.96 | 208208.14 | Аналитический метод, 0.10 | Закрепление отсутствует |
| н84 | 188245.96 | 208208.00 | Аналитический метод, 0.10 | Закрепление отсутствует |
| н85 | 188243.99 | 208207.69 | Аналитический метод, 0.10 | Закрепление отсутствует |
| н86 | 188242.05 | 208207.21 | Аналитический метод, 0.10 | Закрепление отсутствует |
| н87 | 188240.15 | 208206.56 | Аналитический метод, 0.10 | Закрепление отсутствует |
| н88 | 188238.32 | 208205.76 | Аналитический метод, 0.10 | Закрепление отсутствует |
| н89 | 188236.57 | 208204.80 | Аналитический метод, 0.10 | Закрепление отсутствует |
| н90 | 188234.90 | 208203.69 | Аналитический метод, 0.10 | Закрепление отсутствует |
| н91 | 188233.33 | 208202.45 | Аналитический метод, 0.10 | Закрепление отсутствует |
| н92 | 188231.88 | 208201.08 | Аналитический метод, 0.10 | Закрепление отсутствует |
| н93 | 188230.54 | 208199.59 | Аналитический метод, 0.10 | Закрепление отсутствует |
| н94 | 188229.34 | 208197.99 | Аналитический метод, 0.10 | Закрепление отсутствует |
| н95 | 188228.29 | 208196.29 | Аналитический метод, 0.10 | Закрепление отсутствует |
| н96 | 188227.37 | 208194.51 | Аналитический метод, 0.10 | Закрепление отсутствует |
| н97 | 188226.62 | 208192.66 | Аналитический метод, 0.10 | Закрепление отсутствует |
| н98 | 188226.02 | 208190.75 | Аналитический метод, 0.10 | Закрепление отсутствует |

# КАРТА (ПЛАН)

## Зона санитарной охраны водозаборного узла для хозяйственно - бытового водоснабжения проектируемого Центра обработки данных (ЦОД) ООО "Яндекс ДЦ Владимир", расположенного по адресу: г. Владимир, мкр. Энергетик II пояс

(наименование объекта землеустройства)

## Сведения о местоположении границ объекта землеустройства

2. Сведения о характерных точках границ объекта землеустройства

| Обозначение характерных точек границ | Координаты, м | | Метод определения координат и средняя квадратическая погрешность положения характерной точки (Mt), м | Описание закрепления точки |
|---|---|---|---|---|
| | X | Y | | |
| 1 | 2 | 3 | 4 | 5 |
| н99 | 188225.60 | 208188.79 | Аналитический метод, 0.10 | Закрепление отсутствует |
| н100 | 188225.33 | 208186.81 | Аналитический метод, 0.10 | Закрепление отсутствует |
| н101 | 188225.24 | 208184.81 | Аналитический метод, 0.10 | Закрепление отсутствует |
| н102 | 188225.32 | 208182.82 | Аналитический метод, 0.10 | Закрепление отсутствует |
| н103 | 188225.58 | 208180.83 | Аналитический метод, 0.10 | Закрепление отсутствует |
| н104 | 188225.99 | 208178.88 | Аналитический метод, 0.10 | Закрепление отсутствует |
| н105 | 188226.58 | 208176.96 | Аналитический метод, 0.10 | Закрепление отсутствует |
| н106 | 188227.33 | 208175.11 | Аналитический метод, 0.10 | Закрепление отсутствует |
| н107 | 188228.23 | 208173.32 | Аналитический метод, 0.10 | Закрепление отсутствует |
| н108 | 188229.28 | 208171.62 | Аналитический метод, 0.10 | Закрепление отсутствует |
| н109 | 188230.47 | 208170.01 | Аналитический метод, 0.10 | Закрепление отсутствует |
| н110 | 188231.80 | 208168.52 | Аналитический метод, 0.10 | Закрепление отсутствует |
| н111 | 188233.24 | 208167.14 | Аналитический метод, 0.10 | Закрепление отсутствует |
| н112 | 188234.80 | 208165.89 | Аналитический метод, 0.10 | Закрепление отсутствует |
| н113 | 188236.47 | 208164.77 | Аналитический метод, 0.10 | Закрепление отсутствует |
| н114 | 188238.22 | 208163.81 | Аналитический метод, 0.10 | Закрепление отсутствует |
| н115 | 188240.04 | 208162.99 | Аналитический метод, 0.10 | Закрепление отсутствует |
| н116 | 188241.93 | 208162.34 | Аналитический метод, 0.10 | Закрепление отсутствует |

# КАРТА (ПЛАН)

## Зона санитарной охраны водозаборного узла для хозяйственно - бытового водоснабжения проектируемого Центра обработки данных (ЦОД) ООО "Яндекс ДЦ Владимир", расположенного по адресу: г. Владимир, мкр. Энергетик II пояс

(наименование объекта землеустройства)

## Сведения о местоположении границ объекта землеустройства

2. Сведения о характерных точках границ объекта землеустройства

| Обозначение характерных точек границ | Координаты, м | | Метод определения координат и средняя квадратическая погрешность положения характерной точки (Mt), м | Описание закрепления точки |
|---|---|---|---|---|
| | X | Y | | |
| 1 | 2 | 3 | 4 | 5 |
| н117 | 188243.87 | 208161.85 | Аналитический метод, 0.10 | Закрепление отсутствует |
| н118 | 188245.85 | 208161.52 | Аналитический метод, 0.10 | Закрепление отсутствует |
| н119 | 188247.84 | 208161.37 | Аналитический метод, 0.10 | Закрепление отсутствует |
| н120 | 188249.84 | 208161.39 | Аналитический метод, 0.10 | Закрепление отсутствует |
| н121 | 188251.83 | 208161.57 | Аналитический метод, 0.10 | Закрепление отсутствует |
| н122 | 188253.80 | 208161.93 | Аналитический метод, 0.10 | Закрепление отсутствует |
| н123 | 188255.73 | 208162.45 | Аналитический метод, 0.10 | Закрепление отсутствует |
| н124 | 188257.61 | 208163.14 | Аналитический метод, 0.10 | Закрепление отсутствует |
| н125 | 188259.42 | 208163.98 | Аналитический метод, 0.10 | Закрепление отсутствует |
| н126 | 188261.15 | 208164.98 | Аналитический метод, 0.10 | Закрепление отсутствует |
| н127 | 188262.80 | 208166.12 | Аналитический метод, 0.10 | Закрепление отсутствует |
| н128 | 188264.34 | 208167.40 | Аналитический метод, 0.10 | Закрепление отсутствует |
| н129 | 188265.76 | 208168.80 | Аналитический метод, 0.10 | Закрепление отсутствует |
| н130 | 188267.06 | 208170.32 | Аналитический метод, 0.10 | Закрепление отсутствует |
| н131 | 188268.23 | 208171.95 | Аналитический метод, 0.10 | Закрепление отсутствует |
| н132 | 188269.25 | 208173.67 | Аналитический метод, 0.10 | Закрепление отсутствует |
| н133 | 188270.12 | 208175.47 | Аналитический метод, 0.10 | Закрепление отсутствует |
| н134 | 188270.84 | 208177.33 | Аналитический метод, 0.10 | Закрепление отсутствует |

# КАРТА (ПЛАН)

## Зона санитарной охраны водозаборного узла для хозяйственно - бытового водоснабжения проектируемого Центра обработки данных (ЦОД) ООО "Яндекс ДЦ Владимир", расположенного по адресу: г. Владимир, мкр. Энергетик II пояс

(наименование объекта землеустройства)

## Сведения о местоположении границ объекта землеустройства

2. Сведения о характерных точках границ объекта землеустройства

| Обозначение характерных точек границ | Координаты, м | | Метод определения координат и средняя квадратическая погрешность положения характерной точки (Mt), м | Описание закрепления точки |
|---|---|---|---|---|
| | X | Y | | |
| 1 | 2 | 3 | 4 | 5 |
| н135 | 188271.39 | 208179.26 | Аналитический метод, 0.10 | Закрепление отсутствует |
| н136 | 188271.78 | 208181.22 | Аналитический метод, 0.10 | Закрепление отсутствует |
| н137 | 188271.99 | 208183.21 | Аналитический метод, 0.10 | Закрепление отсутствует |
| н64 | 188272.04 | 208184.19 | Аналитический метод, 0.10 | Закрепление отсутствует |

3. Сведения о характерных точках части (частей) границы объекта землеустройства

| | | | | |
|---|---|---|---|---|
| - | - | - | - | - |

4. Сведения о частях границ объекта землеустройства, совпадающих с местоположением внешних границ природных объектов и (или) объектов искусственного происхождения

| Обозначение части границ | | Описание прохождения части границ |
|---|---|---|
| от точки | до точки | |
| 1 | 2 | 3 |
| н64 | н65 | Граница II пояса санитарной охраны водозаборной скважины проходит по земельному участку с кадастровым номером 33:22:015016:2148 |
| н65 | н66 | Граница II пояса санитарной охраны водозаборной скважины проходит по земельному участку с кадастровым номером 33:22:015016:2148 |
| н66 | н67 | Граница II пояса санитарной охраны водозаборной скважины проходит по земельному участку с кадастровым номером 33:22:015016:2148 |
| н67 | н68 | Граница II пояса санитарной охраны водозаборной скважины проходит по земельному участку с кадастровым номером 33:22:015016:2148 |
| н68 | н69 | Граница II пояса санитарной охраны водозаборной скважины проходит по земельному участку с кадастровым номером 33:22:015016:2148 |
| н69 | н70 | Граница II пояса санитарной охраны водозаборной скважины проходит по земельному участку с кадастровым номером 33:22:015016:2148 |
| н70 | н71 | Граница II пояса санитарной охраны водозаборной скважины проходит по земельному участку с кадастровым номером 33:22:015016:2148 |
| н71 | н72 | Граница II пояса санитарной охраны водозаборной скважины проходит по земельному участку с кадастровым номером 33:22:015016:2148 |
| н72 | н73 | Граница II пояса санитарной охраны водозаборной скважины проходит по земельному участку с кадастровым номером 33:22:015016:2148 |

# КАРТА (ПЛАН)

## Зона санитарной охраны водозаборного узла для хозяйственно - бытового водоснабжения проектируемого Центра обработки данных (ЦОД) ООО "Яндекс ДЦ Владимир", расположенного по адресу: г. Владимир, мкр. Энергетик II пояс

(наименование объекта землеустройства)

## Сведения о местоположении границ объекта землеустройства

4. Сведения о частях границ объекта землеустройства, совпадающих с местоположением внешних границ природных объектов и (или) объектов искусственного происхождения

| Обозначение части границ | | Описание прохождения части границ |
|---|---|---|
| от точки | до точки | |
| 1 | 2 | 3 |
| н73 | н74 | Граница II пояса санитарной охраны водозаборной скважины проходит по земельному участку с кадастровым номером 33:22:015016:2148 |
| н74 | н75 | Граница II пояса санитарной охраны водозаборной скважины проходит по земельному участку с кадастровым номером 33:22:015016:2148 |
| н75 | н76 | Граница II пояса санитарной охраны водозаборной скважины проходит по земельному участку с кадастровым номером 33:22:015016:2148 |
| н76 | н77 | Граница II пояса санитарной охраны водозаборной скважины проходит по земельному участку с кадастровым номером 33:22:015016:2148 |
| н77 | н78 | Граница II пояса санитарной охраны водозаборной скважины проходит по земельному участку с кадастровым номером 33:22:015016:2148 |
| н78 | н79 | Граница II пояса санитарной охраны водозаборной скважины проходит по земельному участку с кадастровым номером 33:22:015016:2148 |
| н79 | н80 | Граница II пояса санитарной охраны водозаборной скважины проходит по земельному участку с кадастровым номером 33:22:015016:2148 |
| н80 | н81 | Граница II пояса санитарной охраны водозаборной скважины проходит по земельному участку с кадастровым номером 33:22:015016:2148 |
| н81 | н82 | Граница II пояса санитарной охраны водозаборной скважины проходит по земельному участку с кадастровым номером 33:22:015016:2148 |
| н82 | н83 | Граница II пояса санитарной охраны водозаборной скважины проходит по земельному участку с кадастровым номером 33:22:015016:2148 |
| н83 | н84 | Граница II пояса санитарной охраны водозаборной скважины проходит по земельному участку с кадастровым номером 33:22:015016:2148 |
| н84 | н85 | Граница II пояса санитарной охраны водозаборной скважины проходит по земельному участку с кадастровым номером 33:22:015016:2148 |
| н85 | н86 | Граница II пояса санитарной охраны водозаборной скважины проходит по земельному участку с кадастровым номером 33:22:015016:2148 |
| н86 | н87 | Граница II пояса санитарной охраны водозаборной скважины проходит по земельному участку с кадастровым номером 33:22:015016:2148 |
| н87 | н88 | Граница II пояса санитарной охраны водозаборной скважины проходит по земельному участку с кадастровым номером 33:22:015016:2148 |
| н88 | н89 | Граница II пояса санитарной охраны водозаборной скважины проходит по земельному участку с кадастровым номером 33:22:015016:2148 |
| н89 | н90 | Граница II пояса санитарной охраны водозаборной скважины проходит по земельному участку с кадастровым номером 33:22:015016:2148 |
| н90 | н91 | Граница II пояса санитарной охраны водозаборной скважины проходит по земельному участку с кадастровым номером 33:22:015016:2148 |
| н91 | н92 | Граница II пояса санитарной охраны водозаборной скважины проходит по земельному участку с кадастровым номером 33:22:015016:2148 |

# КАРТА (ПЛАН)

## Зона санитарной охраны водозаборного узла для хозяйственно - бытового водоснабжения проектируемого Центра обработки данных (ЦОД) ООО "Яндекс ДЦ Владимир", расположенного по адресу: г. Владимир, мкр. Энергетик II пояс

(наименование объекта землеустройства)

## Сведения о местоположении границ объекта землеустройства

4. Сведения о частях границ объекта землеустройства, совпадающих с местоположением внешних границ природных объектов и (или) объектов искусственного происхождения

| Обозначение части границ | | Описание прохождения части границ |
|---|---|---|
| от точки | до точки | |
| 1 | 2 | 3 |
| н92 | н93 | Граница II пояса санитарной охраны водозаборной скважины проходит по земельному участку с кадастровым номером 33:22:015016:2148 |
| н93 | н94 | Граница II пояса санитарной охраны водозаборной скважины проходит по земельному участку с кадастровым номером 33:22:015016:2148 |
| н94 | н95 | Граница II пояса санитарной охраны водозаборной скважины проходит по земельному участку с кадастровым номером 33:22:015016:2148 |
| н95 | н96 | Граница II пояса санитарной охраны водозаборной скважины проходит по земельному участку с кадастровым номером 33:22:015016:2148 |
| н96 | н97 | Граница II пояса санитарной охраны водозаборной скважины проходит по земельному участку с кадастровым номером 33:22:015016:2148 |
| н97 | н98 | Граница II пояса санитарной охраны водозаборной скважины проходит по земельному участку с кадастровым номером 33:22:015016:2148 |
| н98 | н99 | Граница II пояса санитарной охраны водозаборной скважины проходит по земельному участку с кадастровым номером 33:22:015016:2148 |
| н99 | н100 | Граница II пояса санитарной охраны водозаборной скважины проходит по земельному участку с кадастровым номером 33:22:015016:2148 |
| н100 | н101 | Граница II пояса санитарной охраны водозаборной скважины проходит по земельному участку с кадастровым номером 33:22:015016:2148 |
| н101 | н102 | Граница II пояса санитарной охраны водозаборной скважины проходит по земельному участку с кадастровым номером 33:22:015016:2148 |
| н102 | н103 | Граница II пояса санитарной охраны водозаборной скважины проходит по земельному участку с кадастровым номером 33:22:015016:2148 |
| н103 | н104 | Граница II пояса санитарной охраны водозаборной скважины проходит по земельному участку с кадастровым номером 33:22:015016:2148 |
| н104 | н105 | Граница II пояса санитарной охраны водозаборной скважины проходит по земельному участку с кадастровым номером 33:22:015016:2148 |
| н105 | н106 | Граница II пояса санитарной охраны водозаборной скважины проходит по земельному участку с кадастровым номером 33:22:015016:2148 |
| н106 | н107 | Граница II пояса санитарной охраны водозаборной скважины проходит по земельному участку с кадастровым номером 33:22:015016:2148 |
| н107 | н108 | Граница II пояса санитарной охраны водозаборной скважины проходит по земельному участку с кадастровым номером 33:22:015016:2148 |
| н108 | н109 | Граница II пояса санитарной охраны водозаборной скважины проходит по земельному участку с кадастровым номером 33:22:015016:2148 |
| н109 | н110 | Граница II пояса санитарной охраны водозаборной скважины проходит по земельному участку с кадастровым номером 33:22:015016:2148 |
| н110 | н111 | Граница II пояса санитарной охраны водозаборной скважины проходит по земельному участку с кадастровым номером 33:22:015016:2148 |

# КАРТА (ПЛАН)

## Зона санитарной охраны водозаборного узла для хозяйственно - бытового водоснабжения проектируемого Центра обработки данных (ЦОД) ООО "Яндекс ДЦ Владимир", расположенного по адресу: г. Владимир, мкр. Энергетик II пояс

(наименование объекта землеустройства)

## Сведения о местоположении границ объекта землеустройства

4. Сведения о частях границ объекта землеустройства, совпадающих с местоположением внешних границ природных объектов и (или) объектов искусственного происхождения

| Обозначение части границ | | Описание прохождения части границ |
|---|---|---|
| от точки | до точки | |
| 1 | 2 | 3 |
| н111 | н112 | Граница II пояса санитарной охраны водозаборной скважины проходит по земельному участку с кадастровым номером 33:22:015016:2148 |
| н112 | н113 | Граница II пояса санитарной охраны водозаборной скважины проходит по земельному участку с кадастровым номером 33:22:015016:2148 |
| н113 | н114 | Граница II пояса санитарной охраны водозаборной скважины проходит по земельному участку с кадастровым номером 33:22:015016:2148 |
| н114 | н115 | Граница II пояса санитарной охраны водозаборной скважины проходит по земельному участку с кадастровым номером 33:22:015016:2148 |
| н115 | н116 | Граница II пояса санитарной охраны водозаборной скважины проходит по земельному участку с кадастровым номером 33:22:015016:2148 |
| н116 | н117 | Граница II пояса санитарной охраны водозаборной скважины проходит по земельному участку с кадастровым номером 33:22:015016:2148 |
| н117 | н118 | Граница II пояса санитарной охраны водозаборной скважины проходит по земельному участку с кадастровым номером 33:22:015016:2148 |
| н118 | н119 | Граница II пояса санитарной охраны водозаборной скважины проходит по земельному участку с кадастровым номером 33:22:015016:2148 |
| н119 | н120 | Граница II пояса санитарной охраны водозаборной скважины проходит по земельному участку с кадастровым номером 33:22:015016:2148 |
| н120 | н121 | Граница II пояса санитарной охраны водозаборной скважины проходит по земельному участку с кадастровым номером 33:22:015016:2148 |
| н121 | н122 | Граница II пояса санитарной охраны водозаборной скважины проходит по земельному участку с кадастровым номером 33:22:015016:2148 |
| н122 | н123 | Граница II пояса санитарной охраны водозаборной скважины проходит по земельному участку с кадастровым номером 33:22:015016:2148 |
| н123 | н124 | Граница II пояса санитарной охраны водозаборной скважины проходит по земельному участку с кадастровым номером 33:22:015016:2148 |
| н124 | н125 | Граница II пояса санитарной охраны водозаборной скважины проходит по земельному участку с кадастровым номером 33:22:015016:2148 |
| н125 | н126 | Граница II пояса санитарной охраны водозаборной скважины проходит по земельному участку с кадастровым номером 33:22:015016:2148 |
| н126 | н127 | Граница II пояса санитарной охраны водозаборной скважины проходит по земельному участку с кадастровым номером 33:22:015016:2148 |
| н127 | н128 | Граница II пояса санитарной охраны водозаборной скважины проходит по земельному участку с кадастровым номером 33:22:015016:2148 |
| н128 | н129 | Граница II пояса санитарной охраны водозаборной скважины проходит по земельному участку с кадастровым номером 33:22:015016:2148 |
| н129 | н130 | Граница II пояса санитарной охраны водозаборной скважины проходит по земельному участку с кадастровым номером 33:22:015016:2148 |

# КАРТА (ПЛАН)

## Зона санитарной охраны водозаборного узла для хозяйственно - бытового водоснабжения проектируемого Центра обработки данных (ЦОД) ООО "Яндекс ДЦ Владимир", расположенного по адресу: г. Владимир, мкр. Энергетик II пояс

(наименование объекта землеустройства)

## Сведения о местоположении границ объекта землеустройства

4. Сведения о частях границ объекта землеустройства, совпадающих с местоположением внешних границ природных объектов и (или) объектов искусственного происхождения

| Обозначение части границ | | Описание прохождения части границ |
|---|---|---|
| от точки | до точки | |
| 1 | 2 | 3 |
| н130 | н131 | Граница II пояса санитарной охраны водозаборной скважины проходит по земельному участку с кадастровым номером 33:22:015016:2148 |
| н131 | н132 | Граница II пояса санитарной охраны водозаборной скважины проходит по земельному участку с кадастровым номером 33:22:015016:2148 |
| н132 | н133 | Граница II пояса санитарной охраны водозаборной скважины проходит по земельному участку с кадастровым номером 33:22:015016:2148 |
| н133 | н134 | Граница II пояса санитарной охраны водозаборной скважины проходит по земельному участку с кадастровым номером 33:22:015016:2148 |
| н134 | н135 | Граница II пояса санитарной охраны водозаборной скважины проходит по земельному участку с кадастровым номером 33:22:015016:2148 |
| н135 | н136 | Граница II пояса санитарной охраны водозаборной скважины проходит по земельному участку с кадастровым номером 33:22:015016:2148 |
| н136 | н137 | Граница II пояса санитарной охраны водозаборной скважины проходит по земельному участку с кадастровым номером 33:22:015016:2148 |
| н137 | н64 | Граница II пояса санитарной охраны водозаборной скважины проходит по земельному участку с кадастровым номером 33:22:015016:2148 |

# КАРТА (ПЛАН)

## Зона санитарной охраны водозаборного узла для хозяйственно - бытового водоснабжения проектируемого Центра обработки данных (ЦОД) ООО "Яндекс ДЦ Владимир", расположенного по адресу: г. Владимир, мкр. Энергетик II пояс

(наименование объекта землеустройства)

## Сведения о местоположении измененных (уточненных) границ объекта землеустройства

1. Система координат -

2. Сведения о характерных точках границ объекта землеустройства

| Обозначение характерных точек границ | Существующие координаты, м | | Измененные (уточненные) координаты, м | | Метод определения координат и средняя квадратическая погрешность положения характерной точки (Mt), м | Описание закрепления точки |
|---|---|---|---|---|---|---|
| | X | Y | X | Y | | |
| 1 | 2 | 3 | 4 | 5 | 6 | 7 |
| - | - | - | - | - | - | - |

3. Сведения о характерных точках части (частей) границы объекта землеустройства

| | | | | | | |
|---|---|---|---|---|---|---|
| - | - | - | - | - | - | - |

4. Сведения о частях границ объекта землеустройства, совпадающих с местоположением внешних границ природных объектов и (или) объектов искусственного происхождения

| Обозначение части границ | | Существующее описание прохождения части границ | Измененное (уточненное) описание прохождения части границ |
|---|---|---|---|
| от точки | до точки | | |
| 1 | 2 | 3 | 4 |
| - | - | - | - |

# КАРТА (ПЛАН)

## Зона санитарной охраны водозаборного узла для хозяйственно - бытового водоснабжения проектируемого Центра обработки данных (ЦОД) ООО "Яндекс ДЦ Владимир", расположенного по адресу: г. Владимир, мкр. Энергетик II пояс

(наименование объекта землеустройства)

## План границ объекта землеустройства

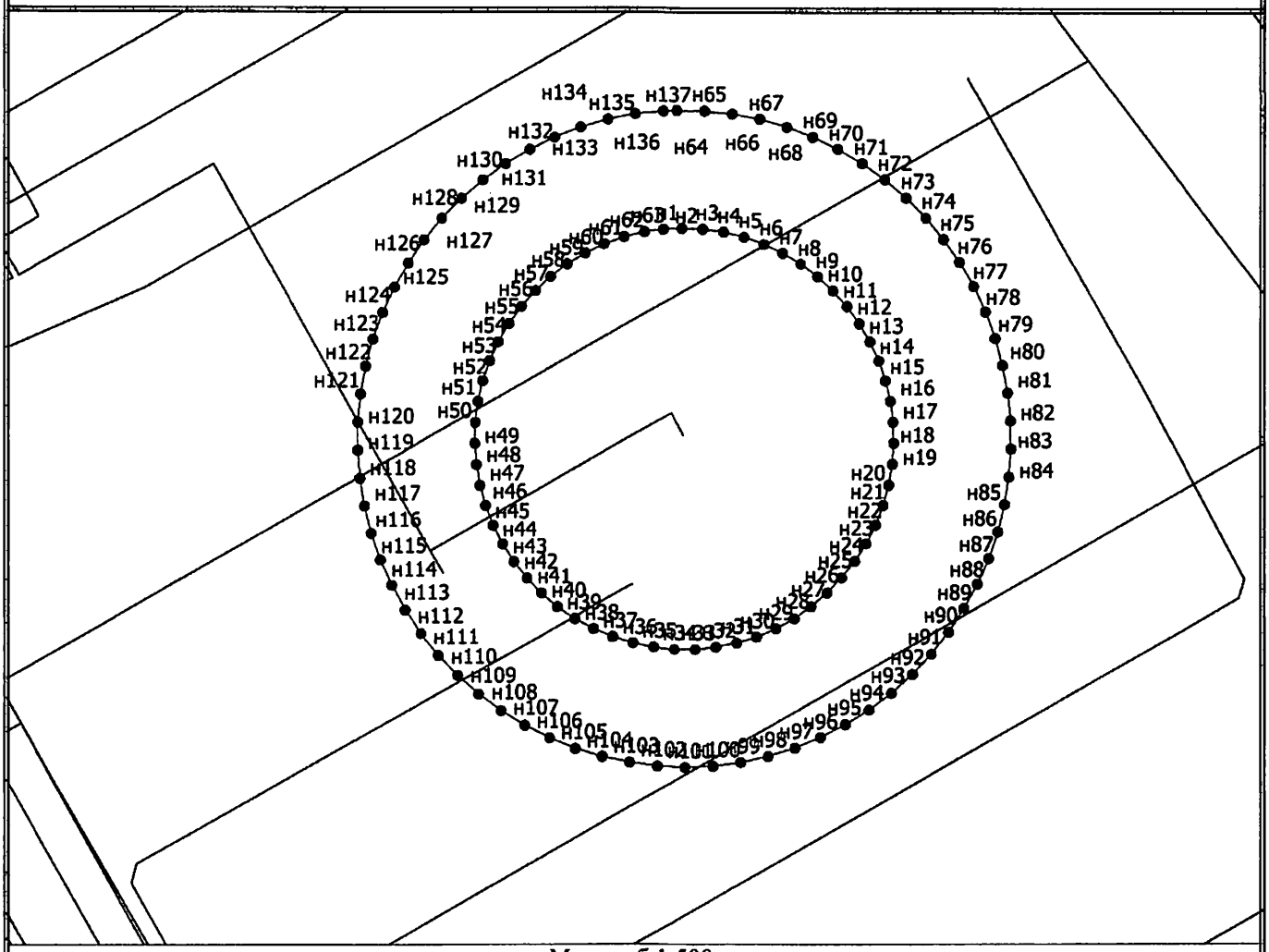

Масштаб 1:500

Условные обозначения

- ● - Характерная точка границы, сведения о которой позволяют однозначно определить ее положение на местности
- н1 - Обозначение новой характерной точки
- ——— - Граница зоны с особыми условиями
- ——— - Часть контура, образованного проекцией существующего наземного конструктивного элемента здания, сооружения, объекта незавершенного строительства

Подпись _____ Дата "18" 07 2018 г.

*Место для оттиска печати лица, составившего карту (план) объекта землеустройства*

Всего листов: 28

# КАРТА (ПЛАН)

## Зона санитарной охраны водозаборного узла для хозяйственно - бытового водоснабжения проектируемого Центра обработки данных (ЦОД) ООО "Яндекс ДЦ Владимир", расположенного по адресу: г. Владимир, мкр. Энергетик Ш пояс

(наименование объекта землеустройства)

## Титульный лист

**1. Сведения о заказчике землеустроительных работ:**

О физическом лице:
Фамилия, имя, отчество (отчество указывается при наличии)

_____

О юридическом лице, органе государственной власти, органе местного самоуправления:
Полное наименование Общество с ограниченной ответственностью "Яндекс ДЦ Владимир"

Страна регистрации (инкорпорации) (указывается в отношении иностранного юридического лица)

_____

Фамилия и инициалы уполномоченного представителя, его должность, реквизиты доверенности (если представитель действует по доверенности)
Иванов Н. Н., Генеральный директор

| | |
|---|---|
| Подпись _____ | "18" июля 2018 г. |

*Место для оттиска печати заказчика*

ОБЩЕСТВО С ОГРАНИЧЕННОЙ ОТВЕТСТВЕННОСТЬЮ • ОГРН 1153328000154 • ВЛАДИМИР •
«Яндекс ДЦ Владимир»
Yandex DC Vladimir LLC

**2. Сведения об исполнителе землеустроительных работ:**

Об индивидуальном предпринимателе:

Фамилия, имя, отчество (отчество указывается при наличии)

_____

Идентификационный номер налогоплательщика _____

Контактный телефон и почтовый адрес _____

Номер квалификационного аттестата кадастрового инженера (если исполнителем является кадастровый инженер)

_____

О юридическом лице:

Полное наименование ГУП "Областное проектно-изыскательское архитектурно-планировочное бюро"

Основной государственный регистрационный номер 1033302007430

Контактный телефон и почтовый адрес тел. 8-49243-2-23-65, г. Владимир, ул. Луначарского, дом 3

Фамилия и инициалы уполномоченного представителя юридического лица, его должность, реквизиты доверенности (если представитель действует по доверенности)

_____

Сведения о кадастровом инженере Любасова Елена Витальевна 33-11-181

Подпись _____ Дата "18" 04 2018 г.

*Место для оттиска печати лица, составившего карту(план) объекта землеустройства*

# КАРТА (ПЛАН)

## Зона санитарной охраны водозаборного узла для хозяйственно - бытового водоснабжения проектируемого Центра обработки данных (ЦОД) ООО "Яндекс ДЦ Владимир", расположенного по адресу: г. Владимир, мкр. Энергетик III пояс

(наименование объекта землеустройства)


| № п/п | Содержание | Номера листов |
|---|---|---|
| 1 | 2 | 3 |
| 1 | Основания для проведения землеустроительных работ и исходные данные | 4 |
| 2 | Сведения об объекте землеустройства | 5 |
| 3 | Сведения о местоположении границ объекта землеустройства | 6 |
| 4 | Сведения о местоположении измененных (уточненных) границ объекта землеустройства | 27 |
| 5 | План границ объекта землеустройства | 28 |

# КАРТА (ПЛАН)

## Зона санитарной охраны водозаборного узла для хозяйственно - бытового водоснабжения проектируемого Центра обработки данных (ЦОД) ООО "Яндекс ДЦ Владимир", расположенного по адресу: г. Владимир, мкр. Энергетик III пояс

(наименование объекта землеустройства)

## Основания для проведения землеустроительных работ и исходные данные

**Перечень документов**

| № п/п | Наименование и реквизиты документа | Сведения об органе (организации), подготовившем или принявшем документ |
|---|---|---|
| 1 | 2 | 3 |
| 1 | "Санитарно-эпидемиологическое заключение" № 33. ВЛ.03.000.Т.000603.11.15 от "17" ноября 2015 г. | Управлением Федеральной службы по надзору в сфере защиты прав потребителей и благополучия человека по Владимирской области |

# КАРТА (ПЛАН)

## Зона санитарной охраны водозаборного узла для хозяйственно - бытового водоснабжения проектируемого Центра обработки данных (ЦОД) ООО "Яндекс ДЦ Владимир", расположенного по адресу: г. Владимир, мкр. Энергетик III пояс

(наименование объекта землеустройства)

## Сведения об объекте землеустройства

| № п/п | Характеристики объекта землеустройства | Описание характеристик |
|---|---|---|
| 1 | 2 | 3 |
| 1. | Местоположение объекта землеустройства | 600902, Владимирская область, город Владимир, микрорайон Энергетик |
| 2. | Площадь объекта землеустройства +/- величина погрешности определения площади (Р +/- Дельта Р) | 86127 +/- 2568 м² |
| 3. | Иные характеристики объекта землеустройства | - |

# КАРТА (ПЛАН)

## Зона санитарной охраны водозаборного узла для хозяйственно - бытового водоснабжения проектируемого Центра обработки данных (ЦОД) ООО "Яндекс ДЦ Владимир", расположенного по адресу: г. Владимир, мкр. Энергетик III пояс

(наименование объекта землеустройства)

## Сведения о местоположении границ объекта землеустройства

1. Система координат МСК-33

2. Сведения о характерных точках границ объекта землеустройства

| Обозначение характерных точек границ | Координаты, м | | Метод определения координат и средняя квадратическая погрешность положения характерной точки (Mt), м | Описание закрепления точки |
|---|---|---|---|---|
| | X | Y | | |
| 1 | 2 | 3 | 4 | 5 |
| н138 | 188412.00 | 208157.23 | Аналитический метод, 2.50 | Закрепление отсутствует |
| н139 | 188412.62 | 208161.61 | Аналитический метод, 2.50 | Закрепление отсутствует |
| н140 | 188413.45 | 208168.56 | Аналитический метод, 2.50 | Закрепление отсутствует |
| н141 | 188413.99 | 208175.54 | Аналитический метод, 2.50 | Закрепление отсутствует |
| н142 | 188414.23 | 208182.53 | Аналитический метод, 2.50 | Закрепление отсутствует |
| н143 | 188414.18 | 208189.53 | Аналитический метод, 2.50 | Закрепление отсутствует |
| н144 | 188413.83 | 208196.52 | Аналитический метод, 2.50 | Закрепление отсутствует |
| н145 | 188413.18 | 208203.49 | Аналитический метод, 2.50 | Закрепление отсутствует |
| н146 | 188412.24 | 208210.43 | Аналитический метод, 2.50 | Закрепление отсутствует |
| н147 | 188411.01 | 208217.32 | Аналитический метод, 2.50 | Закрепление отсутствует |
| н148 | 188409.49 | 208224.15 | Аналитический метод, 2.50 | Закрепление отсутствует |
| н149 | 188407.68 | 208230.92 | Аналитический метод, 2.50 | Закрепление отсутствует |
| н150 | 188405.59 | 208237.60 | Аналитический метод, 2.50 | Закрепление отсутствует |
| н151 | 188403.21 | 208244.18 | Аналитический метод, 2.50 | Закрепление отсутствует |
| н152 | 188400.56 | 208250.66 | Аналитический метод, 2.50 | Закрепление отсутствует |
| н153 | 188397.64 | 208257.02 | Аналитический метод, 2.50 | Закрепление отсутствует |
| н154 | 188394.46 | 208263.25 | Аналитический метод, 2.50 | Закрепление отсутствует |

# КАРТА (ПЛАН)

## Зона санитарной охраны водозаборного узла для хозяйственно - бытового водоснабжения проектируемого Центра обработки данных (ЦОД) ООО "Яндекс ДЦ Владимир", расположенного по адресу: г. Владимир, мкр. Энергетик III пояс

(наименование объекта землеустройства)

## Сведения о местоположении границ объекта землеустройства

2. Сведения о характерных точках границ объекта землеустройства

| Обозначение характерных точек границ | Координаты, м | | Метод определения координат и средняя квадратическая погрешность положения характерной точки (Mt), м | Описание закрепления точки |
|---|---|---|---|---|
| | X | Y | | |
| 1 | 2 | 3 | 4 | 5 |
| н155 | 188391.01 | 208269.35 | Аналитический метод, 2.50 | Закрепление отсутствует |
| н156 | 188387.31 | 208275.29 | Аналитический метод, 2.50 | Закрепление отсутствует |
| н157 | 188383.36 | 208281.07 | Аналитический метод, 2.50 | Закрепление отсутствует |
| н158 | 188379.17 | 208286.67 | Аналитический метод, 2.50 | Закрепление отсутствует |
| н159 | 188374.74 | 208292.10 | Аналитический метод, 2.50 | Закрепление отсутствует |
| н160 | 188370.09 | 208297.33 | Аналитический метод, 2.50 | Закрепление отсутствует |
| н161 | 188365.23 | 208302.36 | Аналитический метод, 2.50 | Закрепление отсутствует |
| н162 | 188360.15 | 208307.19 | Аналитический метод, 2.50 | Закрепление отсутствует |
| н163 | 188354.88 | 208311.79 | Аналитический метод, 2.50 | Закрепление отсутствует |
| н164 | 188349.42 | 208316.16 | Аналитический метод, 2.50 | Закрепление отсутствует |
| н165 | 188343.77 | 208320.31 | Аналитический метод, 2.50 | Закрепление отсутствует |
| н166 | 188337.96 | 208324.21 | Аналитический метод, 2.50 | Закрепление отсутствует |
| н167 | 188331.99 | 208327.86 | Аналитический метод, 2.50 | Закрепление отсутствует |
| н168 | 188325.89 | 208331.30 | Аналитический метод, 2.50 | Закрепление отсутствует |
| н169 | 188319.60 | 208334.38 | Аналитический метод, 2.50 | Закрепление отсутствует |
| н170 | 188313.22 | 208337.25 | Аналитический метод, 2.50 | Закрепление отсутствует |
| н171 | 188306.71 | 208339.84 | Аналитический метод, 2.50 | Закрепление отсутствует |
| н172 | 188300.12 | 208342.15 | Аналитический метод, 2.50 | Закрепление отсутствует |

# КАРТА (ПЛАН)

## Зона санитарной охраны водозаборного узла для хозяйственно - бытового водоснабжения проектируемого Центра обработки данных (ЦОД) ООО "Яндекс ДЦ Владимир", расположенного по адресу: г. Владимир, мкр. Энергетик III пояс

(наименование объекта землеустройства)

## Сведения о местоположении границ объекта землеустройства

2. Сведения о характерных точках границ объекта землеустройства

| Обозначение характерных точек границ | Координаты, м | | Метод определения координат и средняя квадратическая погрешность положения характерной точки (Mt), м | Описание закрепления точки |
|---|---|---|---|---|
| | X | Y | | |
| 1 | 2 | 3 | 4 | 5 |
| н173 | 188293.41 | 208344.19 | Аналитический метод, 2.50 | Закрепление отсутствует |
| н174 | 188286.63 | 208345.94 | Аналитический метод, 2.50 | Закрепление отсутствует |
| н175 | 188279.79 | 208347.40 | Аналитический метод, 2.50 | Закрепление отсутствует |
| н176 | 188272.89 | 208348.57 | Аналитический метод, 2.50 | Закрепление отсутствует |
| н177 | 188265.94 | 208349.45 | Аналитический метод, 2.50 | Закрепление отсутствует |
| н178 | 188258.96 | 208350.03 | Аналитический метод, 2.50 | Закрепление отсутствует |
| н179 | 188251.97 | 208350.32 | Аналитический метод, 2.50 | Закрепление отсутствует |
| н180 | 188244.97 | 208350.31 | Аналитический метод, 2.50 | Закрепление отсутствует |
| н181 | 188237.98 | 208350.01 | Аналитический метод, 2.50 | Закрепление отсутствует |
| н182 | 188231.00 | 208349.41 | Аналитический метод, 2.50 | Закрепление отсутствует |
| н183 | 188224.06 | 208348.52 | Аналитический метод, 2.50 | Закрепление отсутствует |
| н184 | 188217.16 | 208347.33 | Аналитический метод, 2.50 | Закрепление отсутствует |
| н185 | 188210.32 | 208345.86 | Аналитический метод, 2.50 | Закрепление отсутствует |
| н186 | 188203.54 | 208344.10 | Аналитический метод, 2.50 | Закрепление отсутствует |
| н187 | 188196.85 | 208342.05 | Аналитический метод, 2.50 | Закрепление отсутствует |
| н188 | 188190.25 | 208339.72 | Аналитический метод, 2.50 | Закрепление отсутствует |
| н189 | 188183.75 | 208337.11 | Аналитический метод, 2.50 | Закрепление отсутствует |
| н190 | 188179.45 | 208335.17 | Аналитический метод, 2.50 | Закрепление отсутствует |

# КАРТА (ПЛАН)

## Зона санитарной охраны водозаборного узла для хозяйственно - бытового водоснабжения проектируемого Центра обработки данных (ЦОД) ООО "Яндекс ДЦ Владимир", расположенного по адресу: г. Владимир, мкр. Энергетик III пояс

(наименование объекта землеустройства)

## Сведения о местоположении границ объекта землеустройства

2. Сведения о характерных точках границ объекта землеустройства

| Обозначение характерных точек границ | Координаты, м | | Метод определения координат и средняя квадратическая погрешность положения характерной точки (Mt), м | Описание закрепления точки |
|---|---|---|---|---|
| | X | Y | | |
| 1 | 2 | 3 | 4 | 5 |
| н191 | 188177.37 | 208334.23 | Аналитический метод, 0.10 | Закрепление отсутствует |
| н192 | 188171.12 | 208331.09 | Аналитический метод, 0.10 | Закрепление отсутствует |
| н193 | 188165.00 | 208327.68 | Аналитический метод, 0.10 | Закрепление отсутствует |
| н194 | 188159.04 | 208324.02 | Аналитический метод, 0.10 | Закрепление отсутствует |
| н195 | 188153.23 | 208320.11 | Аналитический метод, 0.10 | Закрепление отсутствует |
| н196 | 188147.60 | 208315.95 | Аналитический метод, 0.10 | Закрепление отсутствует |
| н197 | 188142.14 | 208311.57 | Аналитический метод, 0.10 | Закрепление отсутствует |
| н198 | 188136.88 | 208306.95 | Аналитический метод, 0.10 | Закрепление отсутствует |
| н199 | 188131.82 | 208302.12 | Аналитический метод, 0.10 | Закрепление отсутствует |
| н200 | 188126.96 | 208297.08 | Аналитический метод, 0.10 | Закрепление отсутствует |
| н201 | 188122.32 | 208291.83 | Аналитический метод, 0.10 | Закрепление отсутствует |
| н202 | 188117.91 | 208286.40 | Аналитический метод, 0.10 | Закрепление отсутствует |
| н203 | 188113.73 | 208280.78 | Аналитический метод, 0.10 | Закрепление отсутствует |
| н204 | 188109.79 | 208275.00 | Аналитический метод, 0.10 | Закрепление отсутствует |
| н205 | 188106.10 | 208269.05 | Аналитический метод, 0.10 | Закрепление отсутствует |
| н206 | 188102.67 | 208262.95 | Аналитический метод, 0.10 | Закрепление отсутствует |
| н207 | 188099.49 | 208256.71 | Аналитический метод, 0.10 | Закрепление отсутствует |
| н208 | 188096.59 | 208250.34 | Аналитический метод, 0.10 | Закрепление отсутствует |

# КАРТА (ПЛАН)

## Зона санитарной охраны водозаборного узла для хозяйственно - бытового водоснабжения проектируемого Центра обработки данных (ЦОД) ООО "Яндекс ДЦ Владимир", расположенного по адресу: г. Владимир, мкр. Энергетик III пояс

(наименование объекта землеустройства)

## Сведения о местоположении границ объекта землеустройства

2. Сведения о характерных точках границ объекта землеустройства

| Обозначение характерных точек границ | Координаты, м | | Метод определения координат и средняя квадратическая погрешность положения характерной точки (Mt), м | Описание закрепления точки |
|---|---|---|---|---|
| | X | Y | | |
| 1 | 2 | 3 | 4 | 5 |
| н209 | 188093.95 | 208243.86 | Аналитический метод, 0.10 | Закрепление отсутствует |
| н210 | 188091.59 | 208237.27 | Аналитический метод, 0.10 | Закрепление отсутствует |
| н211 | 188089.51 | 208230.58 | Аналитический метод, 0.10 | Закрепление отсутствует |
| н212 | 188087.72 | 208223.82 | Аналитический метод, 0.10 | Закрепление отсутствует |
| н213 | 188086.21 | 208216.98 | Аналитический метод, 0.10 | Закрепление отсутствует |
| н214 | 188084.99 | 208210.09 | Аналитический метод, 0.10 | Закрепление отсутствует |
| н215 | 188084.07 | 208203.15 | Аналитический метод, 0.10 | Закрепление отсутствует |
| н216 | 188083.44 | 208196.18 | Аналитический метод, 0.10 | Закрепление отсутствует |
| н217 | 188083.11 | 208189.20 | Аналитический метод, 0.10 | Закрепление отсутствует |
| н218 | 188083.06 | 208182.17 | Аналитический метод, 0.10 | Закрепление отсутствует |
| н219 | 188083.32 | 208175.19 | Аналитический метод, 0.10 | Закрепление отсутствует |
| н220 | 188083.87 | 208168.21 | Аналитический метод, 0.10 | Закрепление отсутствует |
| н221 | 188084.72 | 208161.26 | Аналитический метод, 0.10 | Закрепление отсутствует |
| н222 | 188085.86 | 208154.36 | Аналитический метод, 0.10 | Закрепление отсутствует |
| н223 | 188087.29 | 208147.50 | Аналитический метод, 0.10 | Закрепление отсутствует |
| н224 | 188089.01 | 208140.72 | Аналитический метод, 0.10 | Закрепление отсутствует |
| н225 | 188091.01 | 208134.01 | Аналитический метод, 0.10 | Закрепление отсутствует |
| н226 | 188093.30 | 208127.39 | Аналитический метод, 0.10 | Закрепление отсутствует |

# КАРТА (ПЛАН)

## Зона санитарной охраны водозаборного узла для хозяйственно - бытового водоснабжения проектируемого Центра обработки данных (ЦОД) ООО "Яндекс ДЦ Владимир", расположенного по адресу: г. Владимир, мкр. Энергетик III пояс

(наименование объекта землеустройства)

## Сведения о местоположении границ объекта землеустройства

2. Сведения о характерных точках границ объекта землеустройства

| Обозначение характерных точек границ | Координаты, м | | Метод определения координат и средняя квадратическая погрешность положения характерной точки (Mt), м | Описание закрепления точки |
|---|---|---|---|---|
| | X | Y | | |
| 1 | 2 | 3 | 4 | 5 |
| н227 | 188095.86 | 208120.88 | Аналитический метод, 0.10 | Закрепление отсутствует |
| н228 | 188098.69 | 208114.48 | Аналитический метод, 0.10 | Закрепление отсутствует |
| н229 | 188101.80 | 208108.21 | Аналитический метод, 0.10 | Закрепление отсутствует |
| н230 | 188105.16 | 208102.07 | Аналитический метод, 0.10 | Закрепление отсутствует |
| н231 | 188108.79 | 208096.08 | Аналитический метод, 0.10 | Закрепление отсутствует |
| н232 | 188112.66 | 208090.25 | Аналитический метод, 0.10 | Закрепление отсутствует |
| н233 | 188116.78 | 208084.59 | Аналитический метод, 0.10 | Закрепление отсутствует |
| н234 | 188121.13 | 208079.10 | Аналитический метод, 0.10 | Закрепление отсутствует |
| н235 | 188125.71 | 208073.81 | Аналитический метод, 0.10 | Закрепление отсутствует |
| н236 | 188130.50 | 208068.71 | Аналитический метод, 0.10 | Закрепление отсутствует |
| н237 | 188135.51 | 208063.82 | Аналитический метод, 0.10 | Закрепление отсутствует |
| н238 | 188140.73 | 208059.15 | Аналитический метод, 0.10 | Закрепление отсутствует |
| н239 | 188146.13 | 208054.70 | Аналитический метод, 0.10 | Закрепление отсутствует |
| н240 | 188151.72 | 208050.48 | Аналитический метод, 0.10 | Закрепление отсутствует |
| н241 | 188157.48 | 208046.51 | Аналитический метод, 0.10 | Закрепление отсутствует |
| н242 | 188163.40 | 208042.78 | Аналитический метод, 0.10 | Закрепление отсутствует |
| н243 | 188169.48 | 208039.30 | Аналитический метод, 0.10 | Закрепление отсутствует |
| н244 | 188175.70 | 208036.09 | Аналитический метод, 0.10 | Закрепление отсутствует |

# КАРТА (ПЛАН)

## Зона санитарной охраны водозаборного узла для хозяйственно - бытового водоснабжения проектируемого Центра обработки данных (ЦОД) ООО "Яндекс ДЦ Владимир", расположенного по адресу: г. Владимир, мкр. Энергетик III пояс

(наименование объекта землеустройства)

## Сведения о местоположении границ объекта землеустройства

2. Сведения о характерных точках границ объекта землеустройства

| Обозначение характерных точек границ | Координаты, м | | Метод определения координат и средняя квадратическая погрешность положения характерной точки (Mt), м | Описание закрепления точки |
|---|---|---|---|---|
| | X | Y | | |
| 1 | 2 | 3 | 4 | 5 |
| н245 | 188182.04 | 208033.14 | Аналитический метод, 0.10 | Закрепление отсутствует |
| н246 | 188188.51 | 208030.46 | Аналитический метод, 0.10 | Закрепление отсутствует |
| н247 | 188195.09 | 208028.05 | Аналитический метод, 0.10 | Закрепление отсутствует |
| н248 | 188201.76 | 208025.93 | Аналитический метод, 0.10 | Закрепление отсутствует |
| н249 | 188208.51 | 208024.09 | Аналитический метод, 0.10 | Закрепление отсутствует |
| н250 | 188215.34 | 208022.54 | Аналитический метод, 0.10 | Закрепление отсутствует |
| н251 | 188216.44 | 208022.34 | Аналитический метод, 0.10 | Закрепление отсутствует |
| н252 | 188222.22 | 208021.28 | Аналитический метод, 0.10 | Закрепление отсутствует |
| н253 | 188229.15 | 208020.31 | Аналитический метод, 0.10 | Закрепление отсутствует |
| н254 | 188236.12 | 208019.63 | Аналитический метод, 0.10 | Закрепление отсутствует |
| н255 | 188243.11 | 208019.25 | Аналитический метод, 0.10 | Закрепление отсутствует |
| н256 | 188249.91 | 208019.23 | Аналитический метод, 0.10 | Закрепление отсутствует |
| н257 | 188252.21 | 208019.22 | Аналитический метод, 2.50 | Закрепление отсутствует |
| н258 | 188257.11 | 208019.37 | Аналитический метод, 2.50 | Закрепление отсутствует |
| н259 | 188264.09 | 208019.88 | Аналитический метод, 2.50 | Закрепление отсутствует |
| н260 | 188271.04 | 208020.68 | Аналитический метод, 2.50 | Закрепление отсутствует |
| н261 | 188277.96 | 208021.77 | Аналитический метод, 2.50 | Закрепление отсутствует |
| н262 | 188284.82 | 208023.15 | Аналитический метод, 2.50 | Закрепление отсутствует |

# КАРТА (ПЛАН)

## Зона санитарной охраны водозаборного узла для хозяйственно - бытового водоснабжения проектируемого Центра обработки данных (ЦОД) ООО "Яндекс ДЦ Владимир", расположенного по адресу: г. Владимир, мкр. Энергетик III пояс

(наименование объекта землеустройства)

## Сведения о местоположении границ объекта землеустройства

2. Сведения о характерных точках границ объекта землеустройства

| Обозначение характерных точек границ | Координаты, м | | Метод определения координат и средняя квадратическая погрешность положения характерной точки (Mt), м | Описание закрепления точки |
|---|---|---|---|---|
| | X | Y | | |
| 1 | 2 | 3 | 4 | 5 |
| н263 | 188291.62 | 208024.83 | Аналитический метод, 2.50 | Закрепление отсутствует |
| н264 | 188298.34 | 208026.79 | Аналитический метод, 2.50 | Закрепление отсутствует |
| н265 | 188304.97 | 208029.03 | Аналитический метод, 2.50 | Закрепление отсутствует |
| н266 | 188311.50 | 208031.55 | Аналитический метод, 2.50 | Закрепление отсутствует |
| н267 | 188317.92 | 208034.34 | Аналитический метод, 2.50 | Закрепление отсутствует |
| н268 | 188324.21 | 208037.40 | Аналитический метод, 2.50 | Закрепление отсутствует |
| н269 | 188330.37 | 208040.73 | Аналитический метод, 2.50 | Закрепление отсутствует |
| н270 | 188336.39 | 208044.31 | Аналитический метод, 2.50 | Закрепление отсутствует |
| н271 | 188342.24 | 208048.14 | Аналитический метод, 2.50 | Закрепление отсутствует |
| н272 | 188347.93 | 208052.22 | Аналитический метод, 2.50 | Закрепление отсутствует |
| н273 | 188353.44 | 208056.54 | Аналитический метод, 2.50 | Закрепление отсутствует |
| н274 | 188358.77 | 208061.08 | Аналитический метод, 2.50 | Закрепление отсутствует |
| н275 | 188363.90 | 208065.84 | Аналитический метод, 2.50 | Закрепление отсутствует |
| н276 | 188368.82 | 208070.82 | Аналитический метод, 2.50 | Закрепление отсутствует |
| н277 | 188373.53 | 208076.00 | Аналитический метод, 2.50 | Закрепление отсутствует |
| н278 | 188378.01 | 208081.38 | Аналитический метод, 2.50 | Закрепление отсутствует |
| н279 | 188382.27 | 208086.94 | Аналитический метод, 2.50 | Закрепление отсутствует |
| н280 | 188386.28 | 208092.67 | Аналитический метод, 2.50 | Закрепление отсутствует |

# КАРТА (ПЛАН)

## Зона санитарной охраны водозаборного узла для хозяйственно - бытового водоснабжения проектируемого Центра обработки данных (ЦОД) ООО "Яндекс ДЦ Владимир", расположенного по адресу: г. Владимир, мкр. Энергетик III пояс

(наименование объекта землеустройства)

## Сведения о местоположении границ объекта землеустройства

2. Сведения о характерных точках границ объекта землеустройства

| Обозначение характерных точек границ | Координаты, м | | Метод определения координат и средняя квадратическая погрешность положения характерной точки (Mt), м | Описание закрепления точки |
|---|---|---|---|---|
| | X | Y | | |
| 1 | 2 | 3 | 4 | 5 |
| н281 | 188390.05 | 208098.57 | Аналитический метод, 2.50 | Закрепление отсутствует |
| н282 | 188393.56 | 208104.62 | Аналитический метод, 2.50 | Закрепление отсутствует |
| н283 | 188396.82 | 208110.82 | Аналитический метод, 2.50 | Закрепление отсутствует |
| н284 | 188399.81 | 208117.15 | Аналитический метод, 2.50 | Закрепление отсутствует |
| н285 | 188402.54 | 208123.59 | Аналитический метод, 2.50 | Закрепление отсутствует |
| н286 | 188404.98 | 208130.15 | Аналитический метод, 2.50 | Закрепление отсутствует |
| н287 | 188407.15 | 208136.81 | Аналитический метод, 2.50 | Закрепление отсутствует |
| н288 | 188408.36 | 208141.12 | Аналитический метод, 2.50 | Закрепление отсутствует |
| н289 | 188410.32 | 208149.09 | Аналитический метод, 2.50 | Закрепление отсутствует |
| н290 | 188410.63 | 208150.37 | Аналитический метод, 2.50 | Закрепление отсутствует |
| н138 | 188412.00 | 208157.23 | Аналитический метод, 2.50 | Закрепление отсутствует |

3. Сведения о характерных точках части (частей) границы объекта землеустройства

| | | | | |
|---|---|---|---|---|
| - | - | - | - | - |

4. Сведения о частях границ объекта землеустройства, совпадающих с местоположением внешних границ природных объектов и (или) объектов искусственного происхождения

| Обозначение части границ | | Описание прохождения части границ |
|---|---|---|
| от точки | до точки | |
| 1 | 2 | 3 |
| н138 | н139 | Граница III пояса санитарной охраны водозаборной скважины проходит по земельному участку с кадастровым номером 33:12:011001:336 (входит в единое землепользование 33:12:000000:48) |

# КАРТА (ПЛАН)

## Зона санитарной охраны водозаборного узла для хозяйственно - бытового водоснабжения проектируемого Центра обработки данных (ЦОД) ООО "Яндекс ДЦ Владимир", расположенного по адресу: г. Владимир, мкр. Энергетик III пояс

(наименование объекта землеустройства)

## Сведения о местоположении границ объекта землеустройства

4. Сведения о частях границ объекта землеустройства, совпадающих с местоположением внешних границ природных объектов и (или) объектов искусственного происхождения

| Обозначение части границ | | Описание прохождения части границ |
|---|---|---|
| от точки | до точки | |
| 1 | 2 | 3 |
| н139 | н140 | Граница III пояса санитарной охраны водозаборной скважины проходит по земельному участку с кадастровым номером 33:12:011001:336 (входит в единое землепользование 33:12:000000:48) |
| н140 | н141 | Граница III пояса санитарной охраны водозаборной скважины проходит по земельному участку с кадастровым номером 33:12:011001:336 (входит в единое землепользование 33:12:000000:48) |
| н141 | н142 | Граница III пояса санитарной охраны водозаборной скважины проходит по земельному участку с кадастровым номером 33:12:011001:336 (входит в единое землепользование 33:12:000000:48) |
| н142 | н143 | Граница III пояса санитарной охраны водозаборной скважины проходит по земельному участку с кадастровым номером 33:12:011001:336 (входит в единое землепользование 33:12:000000:48) |
| н143 | н144 | Граница III пояса санитарной охраны водозаборной скважины проходит по земельному участку с кадастровым номером 33:12:011001:336 (входит в единое землепользование 33:12:000000:48) |
| н144 | н145 | Граница III пояса санитарной охраны водозаборной скважины проходит по земельному участку с кадастровым номером 33:12:011001:336 (входит в единое землепользование 33:12:000000:48) |
| н145 | н146 | Граница III пояса санитарной охраны водозаборной скважины проходит по земельному участку с кадастровым номером 33:12:011001:336 (входит в единое землепользование 33:12:000000:48) |
| н146 | н147 | Граница III пояса санитарной охраны водозаборной скважины проходит по земельному участку с кадастровым номером 33:12:011001:336 (входит в единое землепользование 33:12:000000:48) |
| н147 | н148 | Граница III пояса санитарной охраны водозаборной скважины проходит по земельному участку с кадастровым номером 33:12:011001:336 (входит в единое землепользование 33:12:000000:48) |
| н148 | н149 | Граница III пояса санитарной охраны водозаборной скважины проходит по земельному участку с кадастровым номером 33:12:011001:336 (входит в единое землепользование 33:12:000000:48) |
| н149 | н150 | Граница III пояса санитарной охраны водозаборной скважины проходит по земельному участку с кадастровым номером 33:12:011001:336 (входит в единое землепользование 33:12:000000:48) |
| н150 | н151 | Граница III пояса санитарной охраны водозаборной скважины проходит по земельному участку с кадастровым номером 33:12:011001:336 (входит в единое землепользование 33:12:000000:48) |
| н151 | н152 | Граница III пояса санитарной охраны водозаборной скважины проходит по земельному участку с кадастровым номером 33:12:011001:336 (входит в единое землепользование 33:12:000000:48) |

# КАРТА (ПЛАН)

## Зона санитарной охраны водозаборного узла для хозяйственно - бытового водоснабжения проектируемого Центра обработки данных (ЦОД) ООО "Яндекс ДЦ Владимир", расположенного по адресу: г. Владимир, мкр. Энергетик III пояс

(наименование объекта землеустройства)

## Сведения о местоположении границ объекта землеустройства

4. Сведения о частях границ объекта землеустройства, совпадающих с местоположением внешних границ природных объектов и (или) объектов искусственного происхождения

| Обозначение части границ | | Описание прохождения части границ |
|---|---|---|
| от точки | до точки | |
| 1 | 2 | 3 |
| н152 | н153 | Граница III пояса санитарной охраны водозаборной скважины проходит по земельному участку с кадастровым номером 33:12:011001:336 (входит в единое землепользование 33:12:000000:48) |
| н153 | н154 | Граница III пояса санитарной охраны водозаборной скважины проходит по земельному участку с кадастровым номером 33:12:011001:336 (входит в единое землепользование 33:12:000000:48) |
| н154 | н155 | Граница III пояса санитарной охраны водозаборной скважины проходит по земельному участку с кадастровым номером 33:12:011001:336 (входит в единое землепользование 33:12:000000:48) |
| н155 | н156 | Граница III пояса санитарной охраны водозаборной скважины проходит по земельному участку с кадастровым номером 33:12:011001:336 (входит в единое землепользование 33:12:000000:48) |
| н156 | н157 | Граница III пояса санитарной охраны водозаборной скважины проходит по земельному участку с кадастровым номером 33:12:011001:336 (входит в единое землепользование 33:12:000000:48) |
| н157 | н158 | Граница III пояса санитарной охраны водозаборной скважины проходит по земельному участку с кадастровым номером 33:12:011001:336 (входит в единое землепользование 33:12:000000:48) |
| н158 | н159 | Граница III пояса санитарной охраны водозаборной скважины проходит по земельному участку с кадастровым номером 33:12:011001:336 (входит в единое землепользование 33:12:000000:48) |
| н159 | н160 | Граница III пояса санитарной охраны водозаборной скважины проходит по земельному участку с кадастровым номером 33:12:011001:336 (входит в единое землепользование 33:12:000000:48) |
| н160 | н161 | Граница III пояса санитарной охраны водозаборной скважины проходит по земельному участку с кадастровым номером 33:12:011001:336 (входит в единое землепользование 33:12:000000:48) |
| н161 | н162 | Граница III пояса санитарной охраны водозаборной скважины проходит по земельному участку с кадастровым номером 33:12:011001:336 (входит в единое землепользование 33:12:000000:48) |
| н162 | н163 | Граница III пояса санитарной охраны водозаборной скважины проходит по земельному участку с кадастровым номером 33:12:011001:336 (входит в единое землепользование 33:12:000000:48) |
| н163 | н164 | Граница III пояса санитарной охраны водозаборной скважины проходит по земельному участку с кадастровым номером 33:12:011001:336 (входит в единое землепользование 33:12:000000:48) |
| н164 | н165 | Граница III пояса санитарной охраны водозаборной скважины проходит по земельному участку с кадастровым номером 33:12:011001:336 (входит в единое землепользование 33:12:000000:48) |

# КАРТА (ПЛАН)

## Зона санитарной охраны водозаборного узла для хозяйственно - бытового водоснабжения проектируемого Центра обработки данных (ЦОД) ООО "Яндекс ДЦ Владимир", расположенного по адресу: г. Владимир, мкр. Энергетик III пояс

(наименование объекта землеустройства)

## Сведения о местоположении границ объекта землеустройства

4. Сведения о частях границ объекта землеустройства, совпадающих с местоположением внешних границ природных объектов и (или) объектов искусственного происхождения

| Обозначение части границ | | Описание прохождения части границ |
|---|---|---|
| от точки | до точки | |
| 1 | 2 | 3 |
| н165 | н166 | Граница III пояса санитарной охраны водозаборной скважины проходит по земельному участку с кадастровым номером 33:12:011001:336 (входит в единое землепользование 33:12:000000:48) |
| н166 | н167 | Граница III пояса санитарной охраны водозаборной скважины проходит по земельному участку с кадастровым номером 33:12:011001:336 (входит в единое землепользование 33:12:000000:48) |
| н167 | н168 | Граница III пояса санитарной охраны водозаборной скважины проходит по земельному участку с кадастровым номером 33:12:011001:336 (входит в единое землепользование 33:12:000000:48) |
| н168 | н169 | Граница III пояса санитарной охраны водозаборной скважины проходит по земельному участку с кадастровым номером 33:12:011001:336 (входит в единое землепользование 33:12:000000:48) |
| н169 | н170 | Граница III пояса санитарной охраны водозаборной скважины проходит по земельному участку с кадастровым номером 33:12:011001:336 (входит в единое землепользование 33:12:000000:48) |
| н170 | н171 | Граница III пояса санитарной охраны водозаборной скважины проходит по земельному участку с кадастровым номером 33:12:011001:336 (входит в единое землепользование 33:12:000000:48) |
| н171 | н172 | Граница III пояса санитарной охраны водозаборной скважины проходит по земельному участку с кадастровым номером 33:12:011001:336 (входит в единое землепользование 33:12:000000:48) |
| н172 | н173 | Граница III пояса санитарной охраны водозаборной скважины проходит по земельному участку с кадастровым номером 33:12:011001:336 (входит в единое землепользование 33:12:000000:48) |
| н173 | н174 | Граница III пояса санитарной охраны водозаборной скважины проходит по земельному участку с кадастровым номером 33:12:011001:336 (входит в единое землепользование 33:12:000000:48) |
| н174 | н175 | Граница III пояса санитарной охраны водозаборной скважины проходит по земельному участку с кадастровым номером 33:12:011001:336 (входит в единое землепользование 33:12:000000:48) |
| н175 | н176 | Граница III пояса санитарной охраны водозаборной скважины проходит по земельному участку с кадастровым номером 33:12:011001:336 (входит в единое землепользование 33:12:000000:48) |
| н176 | н177 | Граница III пояса санитарной охраны водозаборной скважины проходит по земельному участку с кадастровым номером 33:12:011001:336 (входит в единое землепользование 33:12:000000:48) |
| н177 | н178 | Граница III пояса санитарной охраны водозаборной скважины проходит по земельному участку с кадастровым номером 33:12:011001:336 (входит в единое землепользование 33:12:000000:48) |

# КАРТА (ПЛАН)

## Зона санитарной охраны водозаборного узла для хозяйственно - бытового водоснабжения проектируемого Центра обработки данных (ЦОД) ООО "Яндекс ДЦ Владимир", расположенного по адресу: г. Владимир, мкр. Энергетик III пояс

(наименование объекта землеустройства)

## Сведения о местоположении границ объекта землеустройства

4. Сведения о частях границ объекта землеустройства, совпадающих с местоположением внешних границ природных объектов и (или) объектов искусственного происхождения

| Обозначение части границ | | Описание прохождения части границ |
|---|---|---|
| от точки | до точки | |
| 1 | 2 | 3 |
| н178 | н179 | Граница III пояса санитарной охраны водозаборной скважины проходит по земельному участку с кадастровым номером 33:12:011001:336 (входит в единое землепользование 33:12:000000:48) |
| н179 | н180 | Граница III пояса санитарной охраны водозаборной скважины проходит по земельному участку с кадастровым номером 33:12:011001:336 (входит в единое землепользование 33:12:000000:48) |
| н180 | н181 | Граница III пояса санитарной охраны водозаборной скважины проходит по земельному участку с кадастровым номером 33:12:011001:336 (входит в единое землепользование 33:12:000000:48) |
| н181 | н182 | Граница III пояса санитарной охраны водозаборной скважины проходит по земельному участку с кадастровым номером 33:12:011001:336 (входит в единое землепользование 33:12:000000:48) |
| н182 | н183 | Граница III пояса санитарной охраны водозаборной скважины проходит по земельному участку с кадастровым номером 33:12:011001:336 (входит в единое землепользование 33:12:000000:48) |
| н183 | н184 | Граница III пояса санитарной охраны водозаборной скважины проходит по земельному участку с кадастровым номером 33:12:011001:336 (входит в единое землепользование 33:12:000000:48) |
| н184 | н185 | Граница III пояса санитарной охраны водозаборной скважины проходит по земельному участку с кадастровым номером 33:12:011001:336 (входит в единое землепользование 33:12:000000:48) |
| н185 | н186 | Граница III пояса санитарной охраны водозаборной скважины проходит по земельному участку с кадастровым номером 33:12:011001:336 (входит в единое землепользование 33:12:000000:48) |
| н186 | н187 | Граница III пояса санитарной охраны водозаборной скважины проходит по земельному участку с кадастровым номером 33:12:011001:336 (входит в единое землепользование 33:12:000000:48) |
| н187 | н188 | Граница III пояса санитарной охраны водозаборной скважины проходит по земельному участку с кадастровым номером 33:12:011001:336 (входит в единое землепользование 33:12:000000:48) |
| н188 | н189 | Граница III пояса санитарной охраны водозаборной скважины проходит по земельному участку с кадастровым номером 33:12:011001:336 (входит в единое землепользование 33:12:000000:48) |
| н189 | н190 | Граница III пояса санитарной охраны водозаборной скважины проходит по земельному участку с кадастровым номером 33:12:011001:336 (входит в единое землепользование 33:12:000000:48) |
| н190 | н191 | Граница III пояса санитарной охраны водозаборной скважины проходит по земельному участку с кадастровым номером 33:22:015016:2152 |

# КАРТА (ПЛАН)

## Зона санитарной охраны водозаборного узла для хозяйственно - бытового водоснабжения проектируемого Центра обработки данных (ЦОД) ООО "Яндекс ДЦ Владимир", расположенного по адресу: г. Владимир, мкр. Энергетик III пояс

(наименование объекта землеустройства)

## Сведения о местоположении границ объекта землеустройства

4. Сведения о частях границ объекта землеустройства, совпадающих с местоположением внешних границ природных объектов и (или) объектов искусственного происхождения

| Обозначение части границ | | Описание прохождения части границ |
|---|---|---|
| от точки | до точки | |
| 1 | 2 | 3 |
| н191 | н192 | Граница III пояса санитарной охраны водозаборной скважины проходит по земельному участку с кадастровым номером 33:22:015016:2152 |
| н192 | н193 | Граница III пояса санитарной охраны водозаборной скважины проходит по земельному участку с кадастровым номером 33:22:015016:2152 |
| н193 | н194 | Граница III пояса санитарной охраны водозаборной скважины проходит по земельному участку с кадастровым номером 33:22:015016:2152 |
| н194 | н195 | Граница III пояса санитарной охраны водозаборной скважины проходит по земельному участку с кадастровым номером 33:22:015016:2152 |
| н195 | н196 | Граница III пояса санитарной охраны водозаборной скважины проходит по земельному участку с кадастровым номером 33:22:015016:2148 |
| н196 | н197 | Граница III пояса санитарной охраны водозаборной скважины проходит по земельному участку с кадастровым номером 33:22:015016:2148 |
| н197 | н198 | Граница III пояса санитарной охраны водозаборной скважины проходит по земельному участку с кадастровым номером 33:22:015016:2148 |
| н198 | н199 | Граница III пояса санитарной охраны водозаборной скважины проходит по земельному участку с кадастровым номером 33:22:015016:2148 |
| н199 | н200 | Граница III пояса санитарной охраны водозаборной скважины проходит по земельному участку с кадастровым номером 33:22:015016:2148 |
| н200 | н201 | Граница III пояса санитарной охраны водозаборной скважины проходит по земельному участку с кадастровым номером 33:22:015016:2148 |
| н201 | н202 | Граница III пояса санитарной охраны водозаборной скважины проходит по земельному участку с кадастровым номером 33:22:015016:2148 |
| н202 | н203 | Граница III пояса санитарной охраны водозаборной скважины проходит по земельному участку с кадастровым номером 33:22:015016:2148 |
| н203 | н204 | Граница III пояса санитарной охраны водозаборной скважины проходит по земельному участку с кадастровым номером 33:22:015016:2148 |

# КАРТА (ПЛАН)

## Зона санитарной охраны водозаборного узла для хозяйственно - бытового водоснабжения проектируемого Центра обработки данных (ЦОД) ООО "Яндекс ДЦ Владимир", расположенного по адресу: г. Владимир, мкр. Энергетик III пояс

(наименование объекта землеустройства)

## Сведения о местоположении границ объекта землеустройства

4. Сведения о частях границ объекта землеустройства, совпадающих с местоположением внешних границ природных объектов и (или) объектов искусственного происхождения

| Обозначение части границ | | Описание прохождения части границ |
|---|---|---|
| от точки | до точки | |
| 1 | 2 | 3 |
| н204 | н205 | Граница III пояса санитарной охраны водозаборной скважины проходит по земельному участку с кадастровым номером 33:22:015016:2148 |
| н205 | н206 | Граница III пояса санитарной охраны водозаборной скважины проходит по земельному участку с кадастровым номером 33:22:015016:2148 |
| н206 | н207 | Граница III пояса санитарной охраны водозаборной скважины проходит по земельному участку с кадастровым номером 33:22:015016:2148 |
| н207 | н208 | Граница III пояса санитарной охраны водозаборной скважины проходит по земельному участку с кадастровым номером 33:22:015016:2148 |
| н208 | н209 | Граница III пояса санитарной охраны водозаборной скважины проходит по земельному участку с кадастровым номером 33:22:015016:2148 |
| н209 | н210 | Граница III пояса санитарной охраны водозаборной скважины проходит по земельному участку с кадастровым номером 33:22:015016:2148 |
| н210 | н211 | Граница III пояса санитарной охраны водозаборной скважины проходит по земельному участку с кадастровым номером 33:22:015016:2148 |
| н211 | н212 | Граница III пояса санитарной охраны водозаборной скважины проходит по земельному участку с кадастровым номером 33:22:015016:2148 |
| н212 | н213 | Граница III пояса санитарной охраны водозаборной скважины проходит по земельному участку с кадастровым номером 33:22:015016:2148 |
| н213 | н214 | Граница III пояса санитарной охраны водозаборной скважины проходит по земельному участку с кадастровым номером 33:22:015016:2148 |
| н214 | н215 | Граница III пояса санитарной охраны водозаборной скважины проходит по земельному участку с кадастровым номером 33:22:015016:2148 |
| н215 | н216 | Граница III пояса санитарной охраны водозаборной скважины проходит по земельному участку с кадастровым номером 33:22:015016:2148 |
| н216 | н217 | Граница III пояса санитарной охраны водозаборной скважины проходит по земельному участку с кадастровым номером 33:22:015016:2148 |

# КАРТА (ПЛАН)

## Зона санитарной охраны водозаборного узла для хозяйственно - бытового водоснабжения проектируемого Центра обработки данных (ЦОД) ООО "Яндекс ДЦ Владимир", расположенного по адресу: г. Владимир, мкр. Энергетик III пояс

(наименование объекта землеустройства)

## Сведения о местоположении границ объекта землеустройства

4. Сведения о частях границ объекта землеустройства, совпадающих с местоположением внешних границ природных объектов и (или) объектов искусственного происхождения

| Обозначение части границ | | Описание прохождения части границ |
|---|---|---|
| от точки | до точки | |
| 1 | 2 | 3 |
| н217 | н218 | Граница III пояса санитарной охраны водозаборной скважины проходит по земельному участку с кадастровым номером 33:22:015016:2148 |
| н218 | н219 | Граница III пояса санитарной охраны водозаборной скважины проходит по земельному участку с кадастровым номером 33:22:015016:2148 |
| н219 | н220 | Граница III пояса санитарной охраны водозаборной скважины проходит по земельному участку с кадастровым номером 33:22:015016:2148 |
| н220 | н221 | Граница III пояса санитарной охраны водозаборной скважины проходит по земельному участку с кадастровым номером 33:22:015016:2148 |
| н221 | н222 | Граница III пояса санитарной охраны водозаборной скважины проходит по земельному участку с кадастровым номером 33:22:015016:2148 |
| н222 | н223 | Граница III пояса санитарной охраны водозаборной скважины проходит по земельному участку с кадастровым номером 33:22:015016:2148 |
| н223 | н224 | Граница III пояса санитарной охраны водозаборной скважины проходит по земельному участку с кадастровым номером 33:22:015016:2148 |
| н224 | н225 | Граница III пояса санитарной охраны водозаборной скважины проходит по земельному участку с кадастровым номером 33:22:015016:2148 |
| н225 | н226 | Граница III пояса санитарной охраны водозаборной скважины проходит по земельному участку с кадастровым номером 33:22:015016:2148 |
| н226 | н227 | Граница III пояса санитарной охраны водозаборной скважины проходит по земельному участку с кадастровым номером 33:22:015016:2148 |
| н227 | н228 | Граница III пояса санитарной охраны водозаборной скважины проходит по земельному участку с кадастровым номером 33:22:015016:2148 |
| н228 | н229 | Граница III пояса санитарной охраны водозаборной скважины проходит по земельному участку с кадастровым номером 33:22:015016:2148 |
| н229 | н230 | Граница III пояса санитарной охраны водозаборной скважины проходит по земельному участку с кадастровым номером 33:22:015016:2148 |

# КАРТА (ПЛАН)

## Зона санитарной охраны водозаборного узла для хозяйственно - бытового водоснабжения проектируемого Центра обработки данных (ЦОД) ООО "Яндекс ДЦ Владимир", расположенного по адресу: г. Владимир, мкр. Энергетик III пояс

(наименование объекта землеустройства)

## Сведения о местоположении границ объекта землеустройства

4. Сведения о частях границ объекта землеустройства, совпадающих с местоположением внешних границ природных объектов и (или) объектов искусственного происхождения

| Обозначение части границ | | Описание прохождения части границ |
|---|---|---|
| от точки | до точки | |
| 1 | 2 | 3 |
| н230 | н231 | Граница III пояса санитарной охраны водозаборной скважины проходит по земельному участку с кадастровым номером 33:22:015016:2148 |
| н231 | н232 | Граница III пояса санитарной охраны водозаборной скважины проходит по земельному участку с кадастровым номером 33:22:015016:2148 |
| н232 | н233 | Граница III пояса санитарной охраны водозаборной скважины проходит по земельному участку с кадастровым номером 33:22:015016:2148 |
| н233 | н234 | Граница III пояса санитарной охраны водозаборной скважины проходит по земельному участку с кадастровым номером 33:22:015016:2148 |
| н234 | н235 | Граница III пояса санитарной охраны водозаборной скважины проходит по земельному участку с кадастровым номером 33:22:015016:2148 |
| н235 | н236 | Граница III пояса санитарной охраны водозаборной скважины проходит по земельному участку с кадастровым номером 33:22:015016:2148 |
| н236 | н237 | Граница III пояса санитарной охраны водозаборной скважины проходит по земельному участку с кадастровым номером 33:22:015016:2148 |
| н237 | н238 | Граница III пояса санитарной охраны водозаборной скважины проходит по земельному участку с кадастровым номером 33:22:015016:2148 |
| н238 | н239 | Граница III пояса санитарной охраны водозаборной скважины проходит по земельному участку с кадастровым номером 33:22:015016:2148 |
| н239 | н240 | Граница III пояса санитарной охраны водозаборной скважины проходит по земельному участку с кадастровым номером 33:22:015016:2148 |
| н240 | н241 | Граница III пояса санитарной охраны водозаборной скважины проходит по земельному участку с кадастровым номером 33:22:015016:2148 |
| н241 | н242 | Граница III пояса санитарной охраны водозаборной скважины проходит по земельному участку с кадастровым номером 33:22:015016:2148 |
| н242 | н243 | Граница III пояса санитарной охраны водозаборной скважины проходит по земельному участку с кадастровым номером 33:22:015016:2148 |

# КАРТА (ПЛАН)

## Зона санитарной охраны водозаборного узла для хозяйственно - бытового водоснабжения проектируемого Центра обработки данных (ЦОД) ООО "Яндекс ДЦ Владимир", расположенного по адресу: г. Владимир, мкр. Энергетик III пояс

(наименование объекта землеустройства)

## Сведения о местоположении границ объекта землеустройства

4. Сведения о частях границ объекта землеустройства, совпадающих с местоположением внешних границ природных объектов и (или) объектов искусственного происхождения

| Обозначение части границ | | Описание прохождения части границ |
|---|---|---|
| от точки | до точки | |
| 1 | 2 | 3 |
| н243 | н244 | Граница III пояса санитарной охраны водозаборной скважины проходит по земельному участку с кадастровым номером 33:22:015016:2148 |
| н244 | н245 | Граница III пояса санитарной охраны водозаборной скважины проходит по земельному участку с кадастровым номером 33:22:015016:2148 |
| н245 | н246 | Граница III пояса санитарной охраны водозаборной скважины проходит по земельному участку с кадастровым номером 33:22:015016:2148 |
| н246 | н247 | Граница III пояса санитарной охраны водозаборной скважины проходит по земельному участку с кадастровым номером 33:22:015016:2148 |
| н247 | н248 | Граница III пояса санитарной охраны водозаборной скважины проходит по земельному участку с кадастровым номером 33:22:015016:2148 |
| н248 | н249 | Граница III пояса санитарной охраны водозаборной скважины проходит по земельному участку с кадастровым номером 33:22:015016:2148 |
| н249 | н250 | Граница III пояса санитарной охраны водозаборной скважины проходит по земельному участку с кадастровым номером 33:22:015016:2148 |
| н250 | н251 | Граница III пояса санитарной охраны водозаборной скважины проходит по земельному участку с кадастровым номером 33:22:015016:2148 |
| н251 | н252 | Граница III пояса санитарной охраны водозаборной скважины проходит по земельному участку с кадастровым номером 33:22:015016:2148 |
| н252 | н253 | Граница III пояса санитарной охраны водозаборной скважины проходит по земельному участку с кадастровым номером 33:22:015016:2148 |
| н253 | н254 | Граница III пояса санитарной охраны водозаборной скважины проходит по земельному участку с кадастровым номером 33:22:015016:2148 |
| н254 | н255 | Граница III пояса санитарной охраны водозаборной скважины проходит по земельному участку с кадастровым номером 33:22:015016:2148 |
| н255 | н256 | Граница III пояса санитарной охраны водозаборной скважины проходит по земельному участку с кадастровым номером 33:22:015016:2148 |

# КАРТА (ПЛАН)

## Зона санитарной охраны водозаборного узла для хозяйственно - бытового водоснабжения проектируемого Центра обработки данных (ЦОД) ООО "Яндекс ДЦ Владимир", расположенного по адресу: г. Владимир, мкр. Энергетик III пояс

(наименование объекта землеустройства)

## Сведения о местоположении границ объекта землеустройства

4. Сведения о частях границ объекта землеустройства, совпадающих с местоположением внешних границ природных объектов и (или) объектов искусственного происхождения

| Обозначение части границ | | Описание прохождения части границ |
|---|---|---|
| от точки | до точки | |
| 1 | 2 | 3 |
| н256 | н257 | Граница III пояса санитарной охраны водозаборной скважины проходит по землям г. Владимира |
| н257 | н258 | Граница III пояса санитарной охраны водозаборной скважины проходит по земельному участку с кадастровым номером 33:12:011001:335 (входит в единое землепользование 33:12:000000:48) |
| н258 | н259 | Граница III пояса санитарной охраны водозаборной скважины проходит по земельному участку с кадастровым номером 33:12:011001:335 (входит в единое землепользование 33:12:000000:48) |
| н259 | н260 | Граница III пояса санитарной охраны водозаборной скважины проходит по земельному участку с кадастровым номером 33:12:011001:335 (входит в единое землепользование 33:12:000000:48) |
| н260 | н261 | Граница III пояса санитарной охраны водозаборной скважины проходит по земельному участку с кадастровым номером 33:12:011001:335 (входит в единое землепользование 33:12:000000:48) |
| н261 | н262 | Граница III пояса санитарной охраны водозаборной скважины проходит по земельному участку с кадастровым номером 33:12:011001:335 (входит в единое землепользование 33:12:000000:48) |
| н262 | н263 | Граница III пояса санитарной охраны водозаборной скважины проходит по земельному участку с кадастровым номером 33:12:011001:335 (входит в единое землепользование 33:12:000000:48) |
| н263 | н264 | Граница III пояса санитарной охраны водозаборной скважины проходит по земельному участку с кадастровым номером 33:12:011001:335 (входит в единое землепользование 33:12:000000:48) |
| н264 | н265 | Граница III пояса санитарной охраны водозаборной скважины проходит по земельному участку с кадастровым номером 33:12:011001:335 (входит в единое землепользование 33:12:000000:48) |
| н265 | н266 | Граница III пояса санитарной охраны водозаборной скважины проходит по земельному участку с кадастровым номером 33:12:011001:335 (входит в единое землепользование 33:12:000000:48) |
| н266 | н267 | Граница III пояса санитарной охраны водозаборной скважины проходит по земельному участку с кадастровым номером 33:12:011001:335 (входит в единое землепользование 33:12:000000:48) |
| н267 | н268 | Граница III пояса санитарной охраны водозаборной скважины проходит по земельному участку с кадастровым номером 33:12:011001:335 (входит в единое землепользование 33:12:000000:48) |
| н268 | н269 | Граница III пояса санитарной охраны водозаборной скважины проходит по земельному участку с кадастровым номером 33:12:011001:335 (входит в единое землепользование 33:12:000000:48) |

# КАРТА (ПЛАН)

## Зона санитарной охраны водозаборного узла для хозяйственно - бытового водоснабжения проектируемого Центра обработки данных (ЦОД) ООО "Яндекс ДЦ Владимир", расположенного по адресу: г. Владимир, мкр. Энергетик III пояс

(наименование объекта землеустройства)

## Сведения о местоположении границ объекта землеустройства

4. Сведения о частях границ объекта землеустройства, совпадающих с местоположением внешних границ природных объектов и (или) объектов искусственного происхождения

| Обозначение части границ | | Описание прохождения части границ |
|---|---|---|
| от точки | до точки | |
| 1 | 2 | 3 |
| н269 | н270 | Граница III пояса санитарной охраны водозаборной скважины проходит по земельному участку с кадастровым номером 33:12:011001:335 (входит в единое землепользование 33:12:000000:48) |
| н270 | н271 | Граница III пояса санитарной охраны водозаборной скважины проходит по земельному участку с кадастровым номером 33:12:011001:335 (входит в единое землепользование 33:12:000000:48) |
| н271 | н272 | Граница III пояса санитарной охраны водозаборной скважины проходит по земельному участку с кадастровым номером 33:12:011001:335 (входит в единое землепользование 33:12:000000:48) |
| н272 | н273 | Граница III пояса санитарной охраны водозаборной скважины проходит по земельному участку с кадастровым номером 33:12:011001:335 (входит в единое землепользование 33:12:000000:48) |
| н273 | н274 | Граница III пояса санитарной охраны водозаборной скважины проходит по земельному участку с кадастровым номером 33:12:011001:335 (входит в единое землепользование 33:12:000000:48) |
| н274 | н275 | Граница III пояса санитарной охраны водозаборной скважины проходит по земельному участку с кадастровым номером 33:12:011001:335 (входит в единое землепользование 33:12:000000:48) |
| н275 | н276 | Граница III пояса санитарной охраны водозаборной скважины проходит по земельному участку с кадастровым номером 33:12:011001:335 (входит в единое землепользование 33:12:000000:48) |
| н276 | н277 | Граница III пояса санитарной охраны водозаборной скважины проходит по земельному участку с кадастровым номером 33:12:011001:335 (входит в единое землепользование 33:12:000000:48) |
| н277 | н278 | Граница III пояса санитарной охраны водозаборной скважины проходит по земельному участку с кадастровым номером 33:12:011001:335 (входит в единое землепользование 33:12:000000:48) |
| н278 | н279 | Граница III пояса санитарной охраны водозаборной скважины проходит по земельному участку с кадастровым номером 33:12:011001:335 (входит в единое землепользование 33:12:000000:48) |
| н279 | н280 | Граница III пояса санитарной охраны водозаборной скважины проходит по земельному участку с кадастровым номером 33:12:011001:335 (входит в единое землепользование 33:12:000000:48) |
| н280 | н281 | Граница III пояса санитарной охраны водозаборной скважины проходит по земельному участку с кадастровым номером 33:12:011001:335 (входит в единое землепользование 33:12:000000:48) |
| н281 | н282 | Граница III пояса санитарной охраны водозаборной скважины проходит по земельному участку с кадастровым номером 33:12:011001:335 (входит в единое землепользование 33:12:000000:48) |

# КАРТА (ПЛАН)

## Зона санитарной охраны водозаборного узла для хозяйственно - бытового водоснабжения проектируемого Центра обработки данных (ЦОД) ООО "Яндекс ДЦ Владимир", расположенного по адресу: г. Владимир, мкр. Энергетик III пояс

(наименование объекта землеустройства)

## Сведения о местоположении границ объекта землеустройства

4. Сведения о частях границ объекта землеустройства, совпадающих с местоположением внешних границ природных объектов и (или) объектов искусственного происхождения

| Обозначение части границ | | Описание прохождения части границ |
|---|---|---|
| от точки | до точки | |
| 1 | 2 | 3 |
| н282 | н283 | Граница III пояса санитарной охраны водозаборной скважины проходит по земельному участку с кадастровым номером 33:12:011001:335 (входит в единое землепользование 33:12:000000:48) |
| н283 | н284 | Граница III пояса санитарной охраны водозаборной скважины проходит по земельному участку с кадастровым номером 33:12:011001:335 (входит в единое землепользование 33:12:000000:48) |
| н284 | н285 | Граница III пояса санитарной охраны водозаборной скважины проходит по земельному участку с кадастровым номером 33:12:011001:335 (входит в единое землепользование 33:12:000000:48) |
| н285 | н286 | Граница III пояса санитарной охраны водозаборной скважины проходит по земельному участку с кадастровым номером 33:12:011001:335 (входит в единое землепользование 33:12:000000:48) |
| н286 | н287 | Граница III пояса санитарной охраны водозаборной скважины проходит по земельному участку с кадастровым номером 33:12:011001:335 (входит в единое землепользование 33:12:000000:48) |
| н287 | н288 | Граница III пояса санитарной охраны водозаборной скважины проходит по земельному участку с кадастровым номером 33:12:011001:335 (входит в единое землепользование 33:12:000000:48) |
| н288 | н289 | Граница III пояса санитарной охраны водозаборной скважины проходит по землям МО Колокшанское сельское поселение Собинского района |
| н289 | н290 | Граница III пояса санитарной охраны водозаборной скважины проходит по земельному участку с кадастровым номером 33:12:011001:336 (входит в единое землепользование 33:12:000000:48) |
| н290 | н138 | Граница III пояса санитарной охраны водозаборной скважины проходит по земельному участку с кадастровым номером 33:12:011001:336 (входит в единое землепользование 33:12:000000:48) |

# КАРТА (ПЛАН)

## Зона санитарной охраны водозаборного узла для хозяйственно - бытового водоснабжения проектируемого Центра обработки данных (ЦОД) ООО "Яндекс ДЦ Владимир", расположенного по адресу: г. Владимир, мкр. Энергетик III пояс

(наименование объекта землеустройства)

## Сведения о местоположении измененных (уточненных) границ объекта землеустройства

1. Система координат -

2. Сведения о характерных точках границ объекта землеустройства

| Обозначение характерных точек границ | Существующие координаты, м | | Измененные (уточненные) координаты, м | | Метод определения координат и средняя квадратическая погрешность положения характерной точки (Mt), м | Описание закрепления точки |
|---|---|---|---|---|---|---|
| | X | Y | X | Y | | |
| 1 | 2 | 3 | 4 | 5 | 6 | 7 |
| - | - | - | - | - | - | - |

3. Сведения о характерных точках части (частей) границы объекта землеустройства

| | | | | | | |
|---|---|---|---|---|---|---|
| - | - | - | - | - | - | - |

4. Сведения о частях границ объекта землеустройства, совпадающих с местоположением внешних границ природных объектов и (или) объектов искусственного происхождения

| Обозначение части границ | | Существующее описание прохождения части границ | Измененное (уточненное) описание прохождения части границ |
|---|---|---|---|
| от точки | до точки | | |
| 1 | 2 | 3 | 4 |
| - | - | - | - |

Лист № 1

# КАРТА (ПЛАН)

## Зона санитарной охраны водозаборного узла для хозяйственно - бытового водоснабжения проектируемого Центра обработки данных (ЦОД) ООО "Яндекс ДЦ Владимир", расположенного по адресу: г. Владимир, мкр. Энергетик Шпояс

(наименование объекта землеустройства)

## План границ объекта землеустройства

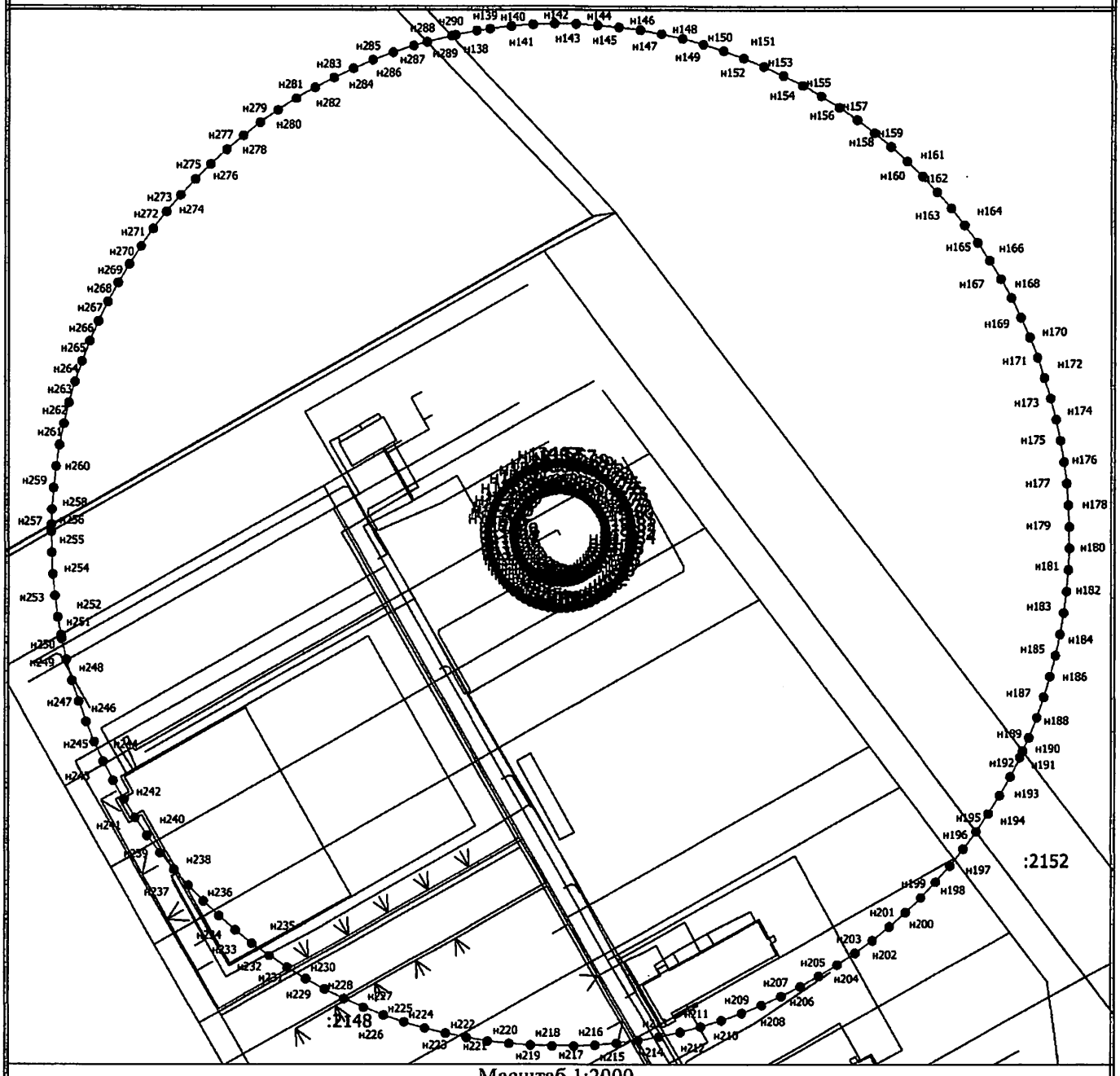


Масштаб 1:2000

Условные обозначения

- Характерная точка границы, сведения о которой позволяют однозначно определить ее положение на местности

Подпись _____ Дата "18" 04 2018 г.

*Место для оттиска печати лица, составившего карту (план) объекта землеустройства*

Всего листов: 15

# КАРТА (ПЛАН)

## Зона санитарной охраны водозаборного узла для хозяйственно - бытового водоснабжения проектируемого Центра обработки данных (ЦОД) ООО "Яндекс ДЦ Владимир", расположенного по адресу: г. Владимир, мкр. Энергетик I пояс

(наименование объекта землеустройства)

## Титульный лист

**1. Сведения о заказчике землеустроительных работ:**

О физическом лице:
Фамилия, имя, отчество (отчество указывается при наличии)

_____

О юридическом лице, органе государственной власти, органе местного самоуправления:
Полное наименование Общество с ограниченной ответственностью "Яндекс ДЦ Владимир"

Страна регистрации (инкорпорации) (указывается в отношении иностранного юридического лица)
_____

Фамилия и инициалы уполномоченного представителя, его должность, реквизиты доверенности (если представитель действует по доверенности)
Иванов Н. Н., Генеральный директор

| | |
|---|---|
| Подпись _____ | "18" июля 2018 г. |

*Место для оттиска печати заказчика*

«Яндекс ДЦ Владимир»
Yandex DC Vladimir LLC
ОГРН 1153328000154
ВЛАДИМИР

**2. Сведения об исполнителе землеустроительных работ:**

Об индивидуальном предпринимателе:

Фамилия, имя, отчество (отчество указывается при наличии)

_____

Идентификационный номер налогоплательщика _____

Контактный телефон и почтовый адрес _____

Номер квалификационного аттестата кадастрового инженера (если исполнителем является кадастровый инженер)

_____

О юридическом лице:

Полное наименование ГУП "Областное проектно-изыскательское архитектурно-планировочное бюро"

Основной государственный регистрационный номер 1033302007430

Контактный телефон и почтовый адрес тел. 8-49243-2-23-65, г. Владимир, ул. Луначарского, дом 3

Фамилия и инициалы уполномоченного представителя юридического лица, его должность, реквизиты доверенности (если представитель действует по доверенности)

_____

Сведения о кадастровом инженере Любасова Елена Витальевна 33-11-181

Подпись _____ | Дата "18" 07 2018 г.

*Место для оттиска печати лица, составившего карту(план) объекта землеустройства*

# КАРТА (ПЛАН)

## Зона санитарной охраны водозаборного узла для хозяйственно - бытового водоснабжения проектируемого Центра обработки данных (ЦОД) ООО "Яндекс ДЦ Владимир", расположенного по адресу: г. Владимир, мкр. Энергетик I пояс

(наименование объекта землеустройства)


| № п/п | Содержание | Номера листов |
|---|---|---|
| 1 | 2 | 3 |
| 1 | Основания для проведения землеустроительных работ и исходные данные | 4 |
| 2 | Сведения об объекте землеустройства | 5 |
| 3 | Сведения о местоположении границ объекта землеустройства | 6 |
| 4 | Сведения о местоположении измененных (уточненных) границ объекта землеустройства | 14 |
| 5 | План границ объекта землеустройства | 15 |

# КАРТА (ПЛАН)

## Зона санитарной охраны водозаборного узла для хозяйственно - бытового водоснабжения проектируемого Центра обработки данных (ЦОД) ООО "Яндекс ДЦ Владимир", расположенного по адресу: г. Владимир, мкр. Энергетик I пояс

(наименование объекта землеустройства)

## Основания для проведения землеустроительных работ и исходные данные

**Перечень документов**

| № п/п | Наименование и реквизиты документа | Сведения об органе (организации), подготовившем или принявшем документ |
|---|---|---|
| 1 | 2 | 3 |
| 1 | "Санитарно-эпидемиологическое заключение" № инв. № 15.15 от "17" ноября 2015 г. | Управлением Федеральной службы по надзору в сфере защиты прав потребителей и благополучия человека по Владимирской области |

# КАРТА (ПЛАН)

## Зона санитарной охраны водозаборного узла для хозяйственно - бытового водоснабжения проектируемого Центра обработки данных (ЦОД) ООО "Яндекс ДЦ Владимир", расположенного по адресу: г. Владимир, мкр. Энергетик I пояс

(наименование объекта землеустройства)

## Сведения об объекте землеустройства

| № п/п | Характеристики объекта землеустройства | Описание характеристик |
|---|---|---|
| 1 | 2 | 3 |
| 1. | Местоположение объекта землеустройства | 600902, Владимирская область, город Владимир, микрорайон Энергетик |
| 2. | Площадь объекта землеустройства +/- величина погрешности определения площади (Р +/- Дельта Р) | 706 +/- 9 м² |
| 3. | Иные характеристики объекта землеустройства | - |

# КАРТА (ПЛАН)

## Зона санитарной охраны водозаборного узла для хозяйственно - бытового водоснабжения проектируемого Центра обработки данных (ЦОД) ООО "Яндекс ДЦ Владимир", расположенного по адресу: г. Владимир, мкр. Энергетик I пояс

(наименование объекта землеустройства)

## Сведения о местоположении границ объекта землеустройства

1. Система координат МСК-33

2. Сведения о характерных точках границ объекта землеустройства

| Обозначение характерных точек границ | Координаты, м | | Метод определения координат и средняя квадратическая погрешность положения характерной точки (Mt), м | Описание закрепления точки |
|---|---|---|---|---|
| | X | Y | | |
| 1 | 2 | 3 | 4 | 5 |
| н1 | 188253.79 | 208165.96 | Аналитический метод, 0.10 | Закрепление отсутствует |
| н2 | 188253.87 | 208167.29 | Аналитический метод, 0.10 | Закрепление отсутствует |
| н3 | 188253.81 | 208168.79 | Аналитический метод, 0.10 | Закрепление отсутствует |
| н4 | 188253.60 | 208170.28 | Аналитический метод, 0.10 | Закрепление отсутствует |
| н5 | 188253.25 | 208171.73 | Аналитический метод, 0.10 | Закрепление отсутствует |
| н6 | 188252.69 | 208173.32 | Аналитический метод, 0.10 | Закрепление отсутствует |
| н7 | 188252.11 | 208174.51 | Аналитический метод, 0.10 | Закрепление отсутствует |
| н8 | 188251.34 | 208175.79 | Аналитический метод, 0.10 | Закрепление отсутствует |
| н9 | 188250.45 | 208177.00 | Аналитический метод, 0.10 | Закрепление отсутствует |
| н10 | 188249.44 | 208178.11 | Аналитический метод, 0.10 | Закрепление отсутствует |
| н11 | 188248.32 | 208179.11 | Аналитический метод, 0.10 | Закрепление отсутствует |
| н12 | 188247.11 | 208179.99 | Аналитический метод, 0.10 | Закрепление отсутствует |
| н13 | 188245.82 | 208180.76 | Аналитический метод, 0.10 | Закрепление отсутствует |
| н14 | 188244.46 | 208181.38 | Аналитический метод, 0.10 | Закрепление отсутствует |
| н15 | 188243.04 | 208181.87 | Аналитический метод, 0.10 | Закрепление отсутствует |
| н16 | 188241.58 | 208182.22 | Аналитический метод, 0.10 | Закрепление отсутствует |
| н17 | 188240.09 | 208182.41 | Аналитический метод, 0.10 | Закрепление отсутствует |

# КАРТА (ПЛАН)

## Зона санитарной охраны водозаборного узла для хозяйственно - бытового водоснабжения проектируемого Центра обработки данных (ЦОД) ООО "Яндекс ДЦ Владимир", расположенного по адресу: г. Владимир, мкр. Энергетик I пояс

(наименование объекта землеустройства)

## Сведения о местоположении границ объекта землеустройства

2. Сведения о характерных точках границ объекта землеустройства

| Обозначение характерных точек границ | Координаты, м | | Метод определения координат и средняя квадратическая погрешность положения характерной точки (Mt), м | Описание закрепления точки |
|---|---|---|---|---|
| | X | Y | | |
| 1 | 2 | 3 | 4 | 5 |
| н18 | 188238.59 | 208182.46 | Аналитический метод, 0.10 | Закрепление отсутствует |
| н19 | 188237.10 | 208182.36 | Аналитический метод, 0.10 | Закрепление отсутствует |
| н20 | 188235.62 | 208182.10 | Аналитический метод, 0.10 | Закрепление отсутствует |
| н21 | 188234.17 | 208181.71 | Аналитический метод, 0.10 | Закрепление отсутствует |
| н22 | 188232.77 | 208181.17 | Аналитический метод, 0.10 | Закрепление отсутствует |
| н23 | 188231.43 | 208180.49 | Аналитический метод, 0.10 | Закрепление отсутствует |
| н24 | 188230.17 | 208179.68 | Аналитический метод, 0.10 | Закрепление отсутствует |
| н25 | 188228.99 | 208178.75 | Аналитический метод, 0.10 | Закрепление отсутствует |
| н26 | 188227.91 | 208177.71 | Аналитический метод, 0.10 | Закрепление отсутствует |
| н27 | 188226.95 | 208176.56 | Аналитический метод, 0.10 | Закрепление отсутствует |
| н28 | 188226.10 | 208175.33 | Аналитический метод, 0.10 | Закрепление отсутствует |
| н29 | 188225.37 | 208174.01 | Аналитический метод, 0.10 | Закрепление отсутствует |
| н30 | 188224.79 | 208172.63 | Аналитический метод, 0.10 | Закрепление отсутствует |
| н31 | 188224.34 | 208171.20 | Аналитический метод, 0.10 | Закрепление отсутствует |
| н32 | 188224.04 | 208169.73 | Аналитический метод, 0.10 | Закрепление отсутствует |
| н33 | 188223.89 | 208168.24 | Аналитический метод, 0.10 | Закрепление отсутствует |
| н34 | 188223.89 | 208166.74 | Аналитический метод, 0.10 | Закрепление отсутствует |
| н35 | 188224.03 | 208165.24 | Аналитический метод, 0.10 | Закрепление отсутствует |

# КАРТА (ПЛАН)

## Зона санитарной охраны водозаборного узла для хозяйственно - бытового водоснабжения проектируемого Центра обработки данных (ЦОД) ООО "Яндекс ДЦ Владимир", расположенного по адресу: г. Владимир, мкр. Энергетик I пояс

(наименование объекта землеустройства)

## Сведения о местоположении границ объекта землеустройства

2. Сведения о характерных точках границ объекта землеустройства

| Обозначение характерных точек границ | Координаты, м | | Метод определения координат и средняя квадратическая погрешность положения характерной точки (Mt), м | Описание закрепления точки |
|---|---|---|---|---|
| | X | Y | | |
| 1 | 2 | 3 | 4 | 5 |
| н36 | 188224.33 | 208163.77 | Аналитический метод, 0.10 | Закрепление отсутствует |
| н37 | 188224.77 | 208162.34 | Аналитический метод, 0.10 | Закрепление отсутствует |
| н38 | 188225.35 | 208160.96 | Аналитический метод, 0.10 | Закрепление отсутствует |
| н39 | 188226.07 | 208159.64 | Аналитический метод, 0.10 | Закрепление отсутствует |
| н40 | 188226.92 | 208158.40 | Аналитический метод, 0.10 | Закрепление отсутствует |
| н41 | 188227.88 | 208157.25 | Аналитический метод, 0.10 | Закрепление отсутствует |
| н42 | 188228.96 | 208156.20 | Аналитический метод, 0.10 | Закрепление отсутствует |
| н43 | 188230.13 | 208155.27 | Аналитический метод, 0.10 | Закрепление отсутствует |
| н44 | 188231.39 | 208154.46 | Аналитический метод, 0.10 | Закрепление отсутствует |
| н45 | 188232.73 | 208153.78 | Аналитический метод, 0.10 | Закрепление отсутствует |
| н46 | 188234.12 | 208153.23 | Аналитический метод, 0.10 | Закрепление отсутствует |
| н47 | 188235.57 | 208152.83 | Аналитический метод, 0.10 | Закрепление отсутствует |
| н48 | 188237.05 | 208152.57 | Аналитический метод, 0.10 | Закрепление отсутствует |
| н49 | 188238.54 | 208152.47 | Аналитический метод, 0.10 | Закрепление отсутствует |
| н50 | 188240.04 | 208152.51 | Аналитический метод, 0.10 | Закрепление отсутствует |
| н51 | 188241.53 | 208152.70 | Аналитический метод, 0.10 | Закрепление отсутствует |
| н52 | 188242.99 | 208153.04 | Аналитический метод, 0.10 | Закрепление отсутствует |
| н53 | 188244.41 | 208153.52 | Аналитический метод, 0.10 | Закрепление отсутствует |

# КАРТА (ПЛАН)

## Зона санитарной охраны водозаборного узла для хозяйственно - бытового водоснабжения проектируемого Центра обработки данных (ЦОД) ООО "Яндекс ДЦ Владимир", расположенного по адресу: г. Владимир, мкр. Энергетик I пояс

(наименование объекта землеустройства)

## Сведения о местоположении границ объекта землеустройства

2. Сведения о характерных точках границ объекта землеустройства

| Обозначение характерных точек границ | Координаты, м | | Метод определения координат и средняя квадратическая погрешность положения характерной точки (Mt), м | Описание закрепления точки |
|---|---|---|---|---|
| | X | Y | | |
| 1 | 2 | 3 | 4 | 5 |
| н54 | 188245.78 | 208154.15 | Аналитический метод, 0.10 | Закрепление отсутствует |
| н55 | 188247.07 | 208154.90 | Аналитический метод, 0.10 | Закрепление отсутствует |
| н56 | 188248.28 | 208155.78 | Аналитический метод, 0.10 | Закрепление отсутствует |
| н57 | 188249.40 | 208156.78 | Аналитический метод, 0.10 | Закрепление отсутствует |
| н58 | 188250.42 | 208157.89 | Аналитический метод, 0.10 | Закрепление отсутствует |
| н59 | 188251.32 | 208159.09 | Аналитический метод, 0.10 | Закрепление отсутствует |
| н60 | 188252.09 | 208160.37 | Аналитический метод, 0.10 | Закрепление отсутствует |
| н61 | 188252.73 | 208161.73 | Аналитический метод, 0.10 | Закрепление отсутствует |
| н62 | 188253.23 | 208163.14 | Аналитический метод, 0.10 | Закрепление отсутствует |
| н63 | 188253.59 | 208164.60 | Аналитический метод, 0.10 | Закрепление отсутствует |
| н1 | 188253.79 | 208165.96 | Аналитический метод, 0.10 | Закрепление отсутствует |

3. Сведения о характерных точках части (частей) границы объекта землеустройства

| | | | | |
|---|---|---|---|---|
| - | - | - | - | - |

4. Сведения о частях границ объекта землеустройства, совпадающих с местоположением внешних границ природных объектов и (или) объектов искусственного происхождения

| Обозначение части границ | | Описание прохождения части границ |
|---|---|---|
| от точки | до точки | |
| 1 | 2 | 3 |
| н1 | н2 | Граница I пояса санитарной охраны водозаборной скважины проходит по земельному участку с кадастровым номером 33:22:015016:2148 |
| н2 | н3 | Граница I пояса санитарной охраны водозаборной скважины проходит по земельному участку с кадастровым номером 33:22:015016:2148 |

# КАРТА (ПЛАН)

## Зона санитарной охраны водозаборного узла для хозяйственно - бытового водоснабжения проектируемого Центра обработки данных (ЦОД) ООО "Яндекс ДЦ Владимир", расположенного по адресу: г. Владимир, мкр. Энергетик I пояс

(наименование объекта землеустройства)

## Сведения о местоположении границ объекта землеустройства

4. Сведения о частях границ объекта землеустройства, совпадающих с местоположением внешних границ природных объектов и (или) объектов искусственного происхождения

| Обозначение части границ | | Описание прохождения части границ |
|---|---|---|
| от точки | до точки | |
| 1 | 2 | 3 |
| н3 | н4 | Граница I пояса санитарной охраны водозаборной скважины проходит по земельному участку с кадастровым номером 33:22:015016:2148 |
| н4 | н5 | Граница I пояса санитарной охраны водозаборной скважины проходит по земельному участку с кадастровым номером 33:22:015016:2148 |
| н5 | н6 | Граница I пояса санитарной охраны водозаборной скважины проходит по земельному участку с кадастровым номером 33:22:015016:2148 |
| н6 | н7 | Граница I пояса санитарной охраны водозаборной скважины проходит по земельному участку с кадастровым номером 33:22:015016:2148 |
| н7 | н8 | Граница I пояса санитарной охраны водозаборной скважины проходит по земельному участку с кадастровым номером 33:22:015016:2148 |
| н8 | н9 | Граница I пояса санитарной охраны водозаборной скважины проходит по земельному участку с кадастровым номером 33:22:015016:2148 |
| н9 | н10 | Граница I пояса санитарной охраны водозаборной скважины проходит по земельному участку с кадастровым номером 33:22:015016:2148 |
| н10 | н11 | Граница I пояса санитарной охраны водозаборной скважины проходит по земельному участку с кадастровым номером 33:22:015016:2148 |
| н11 | н12 | Граница I пояса санитарной охраны водозаборной скважины проходит по земельному участку с кадастровым номером 33:22:015016:2148 |
| н12 | н13 | Граница I пояса санитарной охраны водозаборной скважины проходит по земельному участку с кадастровым номером 33:22:015016:2148 |
| н13 | н14 | Граница I пояса санитарной охраны водозаборной скважины проходит по земельному участку с кадастровым номером 33:22:015016:2148 |
| н14 | н15 | Граница I пояса санитарной охраны водозаборной скважины проходит по земельному участку с кадастровым номером 33:22:015016:2148 |
| н15 | н16 | Граница I пояса санитарной охраны водозаборной скважины проходит по земельному участку с кадастровым номером 33:22:015016:2148 |
| н16 | н17 | Граница I пояса санитарной охраны водозаборной скважины проходит по земельному участку с кадастровым номером 33:22:015016:2148 |
| н17 | н18 | Граница I пояса санитарной охраны водозаборной скважины проходит по земельному участку с кадастровым номером 33:22:015016:2148 |
| н18 | н19 | Граница I пояса санитарной охраны водозаборной скважины проходит по земельному участку с кадастровым номером 33:22:015016:2148 |
| н19 | н20 | Граница I пояса санитарной охраны водозаборной скважины проходит по земельному участку с кадастровым номером 33:22:015016:2148 |
| н20 | н21 | Граница I пояса санитарной охраны водозаборной скважины проходит по земельному участку с кадастровым номером 33:22:015016:2148 |
| н21 | н22 | Граница I пояса санитарной охраны водозаборной скважины проходит по земельному участку с кадастровым номером 33:22:015016:2148 |

# КАРТА (ПЛАН)

## Зона санитарной охраны водозаборного узла для хозяйственно - бытового водоснабжения проектируемого Центра обработки данных (ЦОД) ООО "Яндекс ДЦ Владимир", расположенного по адресу: г. Владимир, мкр. Энергетик I пояс

(наименование объекта землеустройства)

## Сведения о местоположении границ объекта землеустройства

4. Сведения о частях границ объекта землеустройства, совпадающих с местоположением внешних границ природных объектов и (или) объектов искусственного происхождения

| Обозначение части границ | | Описание прохождения части границ |
|---|---|---|
| от точки | до точки | |
| 1 | 2 | 3 |
| н22 | н23 | Граница I пояса санитарной охраны водозаборной скважины проходит по земельному участку с кадастровым номером 33:22:015016:2148 |
| н23 | н24 | Граница I пояса санитарной охраны водозаборной скважины проходит по земельному участку с кадастровым номером 33:22:015016:2148 |
| н24 | н25 | Граница I пояса санитарной охраны водозаборной скважины проходит по земельному участку с кадастровым номером 33:22:015016:2148 |
| н25 | н26 | Граница I пояса санитарной охраны водозаборной скважины проходит по земельному участку с кадастровым номером 33:22:015016:2148 |
| н26 | н27 | Граница I пояса санитарной охраны водозаборной скважины проходит по земельному участку с кадастровым номером 33:22:015016:2148 |
| н27 | н28 | Граница I пояса санитарной охраны водозаборной скважины проходит по земельному участку с кадастровым номером 33:22:015016:2148 |
| н28 | н29 | Граница I пояса санитарной охраны водозаборной скважины проходит по земельному участку с кадастровым номером 33:22:015016:2148 |
| н29 | н30 | Граница I пояса санитарной охраны водозаборной скважины проходит по земельному участку с кадастровым номером 33:22:015016:2148 |
| н30 | н31 | Граница I пояса санитарной охраны водозаборной скважины проходит по земельному участку с кадастровым номером 33:22:015016:2148 |
| н31 | н32 | Граница I пояса санитарной охраны водозаборной скважины проходит по земельному участку с кадастровым номером 33:22:015016:2148 |
| н32 | н33 | Граница I пояса санитарной охраны водозаборной скважины проходит по земельному участку с кадастровым номером 33:22:015016:2148 |
| н33 | н34 | Граница I пояса санитарной охраны водозаборной скважины проходит по земельному участку с кадастровым номером 33:22:015016:2148 |
| н34 | н35 | Граница I пояса санитарной охраны водозаборной скважины проходит по земельному участку с кадастровым номером 33:22:015016:2148 |
| н35 | н36 | Граница I пояса санитарной охраны водозаборной скважины проходит по земельному участку с кадастровым номером 33:22:015016:2148 |
| н36 | н37 | Граница I пояса санитарной охраны водозаборной скважины проходит по земельному участку с кадастровым номером 33:22:015016:2148 |
| н37 | н38 | Граница I пояса санитарной охраны водозаборной скважины проходит по земельному участку с кадастровым номером 33:22:015016:2148 |
| н38 | н39 | Граница I пояса санитарной охраны водозаборной скважины проходит по земельному участку с кадастровым номером 33:22:015016:2148 |
| н39 | н40 | Граница I пояса санитарной охраны водозаборной скважины проходит по земельному участку с кадастровым номером 33:22:015016:2148 |
| н40 | н41 | Граница I пояса санитарной охраны водозаборной скважины проходит по земельному участку с кадастровым номером 33:22:015016:2148 |

# КАРТА (ПЛАН)

## Зона санитарной охраны водозаборного узла для хозяйственно - бытового водоснабжения проектируемого Центра обработки данных (ЦОД) ООО "Яндекс ДЦ Владимир", расположенного по адресу: г. Владимир, мкр. Энергетик I пояс

(наименование объекта землеустройства)

## Сведения о местоположении границ объекта землеустройства

4. Сведения о частях границ объекта землеустройства, совпадающих с местоположением внешних границ природных объектов и (или) объектов искусственного происхождения

| Обозначение части границ | | Описание прохождения части границ |
|---|---|---|
| от точки | до точки | |
| 1 | 2 | 3 |
| н41 | н42 | Граница I пояса санитарной охраны водозаборной скважины проходит по земельному участку с кадастровым номером 33:22:015016:2148 |
| н42 | н43 | Граница I пояса санитарной охраны водозаборной скважины проходит по земельному участку с кадастровым номером 33:22:015016:2148 |
| н43 | н44 | Граница I пояса санитарной охраны водозаборной скважины проходит по земельному участку с кадастровым номером 33:22:015016:2148 |
| н44 | н45 | Граница I пояса санитарной охраны водозаборной скважины проходит по земельному участку с кадастровым номером 33:22:015016:2148 |
| н45 | н46 | Граница I пояса санитарной охраны водозаборной скважины проходит по земельному участку с кадастровым номером 33:22:015016:2148 |
| н46 | н47 | Граница I пояса санитарной охраны водозаборной скважины проходит по земельному участку с кадастровым номером 33:22:015016:2148 |
| н47 | н48 | Граница I пояса санитарной охраны водозаборной скважины проходит по земельному участку с кадастровым номером 33:22:015016:2148 |
| н48 | н49 | Граница I пояса санитарной охраны водозаборной скважины проходит по земельному участку с кадастровым номером 33:22:015016:2148 |
| н49 | н50 | Граница I пояса санитарной охраны водозаборной скважины проходит по земельному участку с кадастровым номером 33:22:015016:2148 |
| н50 | н51 | Граница I пояса санитарной охраны водозаборной скважины проходит по земельному участку с кадастровым номером 33:22:015016:2148 |
| н51 | н52 | Граница I пояса санитарной охраны водозаборной скважины проходит по земельному участку с кадастровым номером 33:22:015016:2148 |
| н52 | н53 | Граница I пояса санитарной охраны водозаборной скважины проходит по земельному участку с кадастровым номером 33:22:015016:2148 |
| н53 | н54 | Граница I пояса санитарной охраны водозаборной скважины проходит по земельному участку с кадастровым номером 33:22:015016:2148 |
| н54 | н55 | Граница I пояса санитарной охраны водозаборной скважины проходит по земельному участку с кадастровым номером 33:22:015016:2148 |
| н55 | н56 | Граница I пояса санитарной охраны водозаборной скважины проходит по земельному участку с кадастровым номером 33:22:015016:2148 |
| н56 | н57 | Граница I пояса санитарной охраны водозаборной скважины проходит по земельному участку с кадастровым номером 33:22:015016:2148 |
| н57 | н58 | Граница I пояса санитарной охраны водозаборной скважины проходит по земельному участку с кадастровым номером 33:22:015016:2148 |
| н58 | н59 | Граница I пояса санитарной охраны водозаборной скважины проходит по земельному участку с кадастровым номером 33:22:015016:2148 |
| н59 | н60 | Граница I пояса санитарной охраны водозаборной скважины проходит по земельному участку с кадастровым номером 33:22:015016:2148 |

# КАРТА (ПЛАН)

## Зона санитарной охраны водозаборного узла для хозяйственно - бытового водоснабжения проектируемого Центра обработки данных (ЦОД) ООО "Яндекс ДЦ Владимир", расположенного по адресу: г. Владимир, мкр. Энергетик I пояс

(наименование объекта землеустройства)

## Сведения о местоположении границ объекта землеустройства

4. Сведения о частях границ объекта землеустройства, совпадающих с местоположением внешних границ природных объектов и (или) объектов искусственного происхождения

| Обозначение части границ | | Описание прохождения части границ |
|---|---|---|
| от точки | до точки | |
| 1 | 2 | 3 |
| н60 | н61 | Граница I пояса санитарной охраны водозаборной скважины проходит по земельному участку с кадастровым номером 33:22:015016:2148 |
| н61 | н62 | Граница I пояса санитарной охраны водозаборной скважины проходит по земельному участку с кадастровым номером 33:22:015016:2148 |
| н62 | н63 | Граница I пояса санитарной охраны водозаборной скважины проходит по земельному участку с кадастровым номером 33:22:015016:2148 |
| н63 | н1 | Граница I пояса санитарной охраны водозаборной скважины проходит по земельному участку с кадастровым номером 33:22:015016:2148 |

# КАРТА (ПЛАН)

## Зона санитарной охраны водозаборного узла для хозяйственно - бытового водоснабжения проектируемого Центра обработки данных (ЦОД) ООО "Яндекс ДЦ Владимир", расположенного по адресу: г. Владимир, мкр. Энергетик I пояс

(наименование объекта землеустройства)

## Сведения о местоположении измененных (уточненных) границ объекта землеустройства

1. Система координат -

2. Сведения о характерных точках границ объекта землеустройства

| Обозначение характерных точек границ | Существующие координаты, м | | Измененные (уточненные) координаты, м | | Метод определения координат и средняя квадратическая погрешность положения характерной точки (Mt), м | Описание закрепления точки |
|---|---|---|---|---|---|---|
| | X | Y | X | Y | | |
| 1 | 2 | 3 | 4 | 5 | 6 | 7 |
| - | - | - | - | - | - | - |

3. Сведения о характерных точках части (частей) границы объекта землеустройства

| | | | | | | |
|---|---|---|---|---|---|---|
| - | - | - | - | - | - | - |

4. Сведения о частях границ объекта землеустройства, совпадающих с местоположением внешних границ природных объектов и (или) объектов искусственного происхождения

| Обозначение части границ | | Существующее описание прохождения части границ | Измененное (уточненное) описание прохождения части границ |
|---|---|---|---|
| от точки | до точки | | |
| 1 | 2 | 3 | 4 |
| - | - | - | - |

Лист № 1

# КАРТА (ПЛАН)

**Зона санитарной охраны водозаборного узла для хозяйственно - бытового водоснабжения проектируемого Центра обработки данных (ЦОД) ООО "Яндекс ДЦ Владимир", расположенного по адресу: г. Владимир, мкр. Энергетик I пояс**

(наименование объекта землеустройства)

## План границ объекта землеустройства

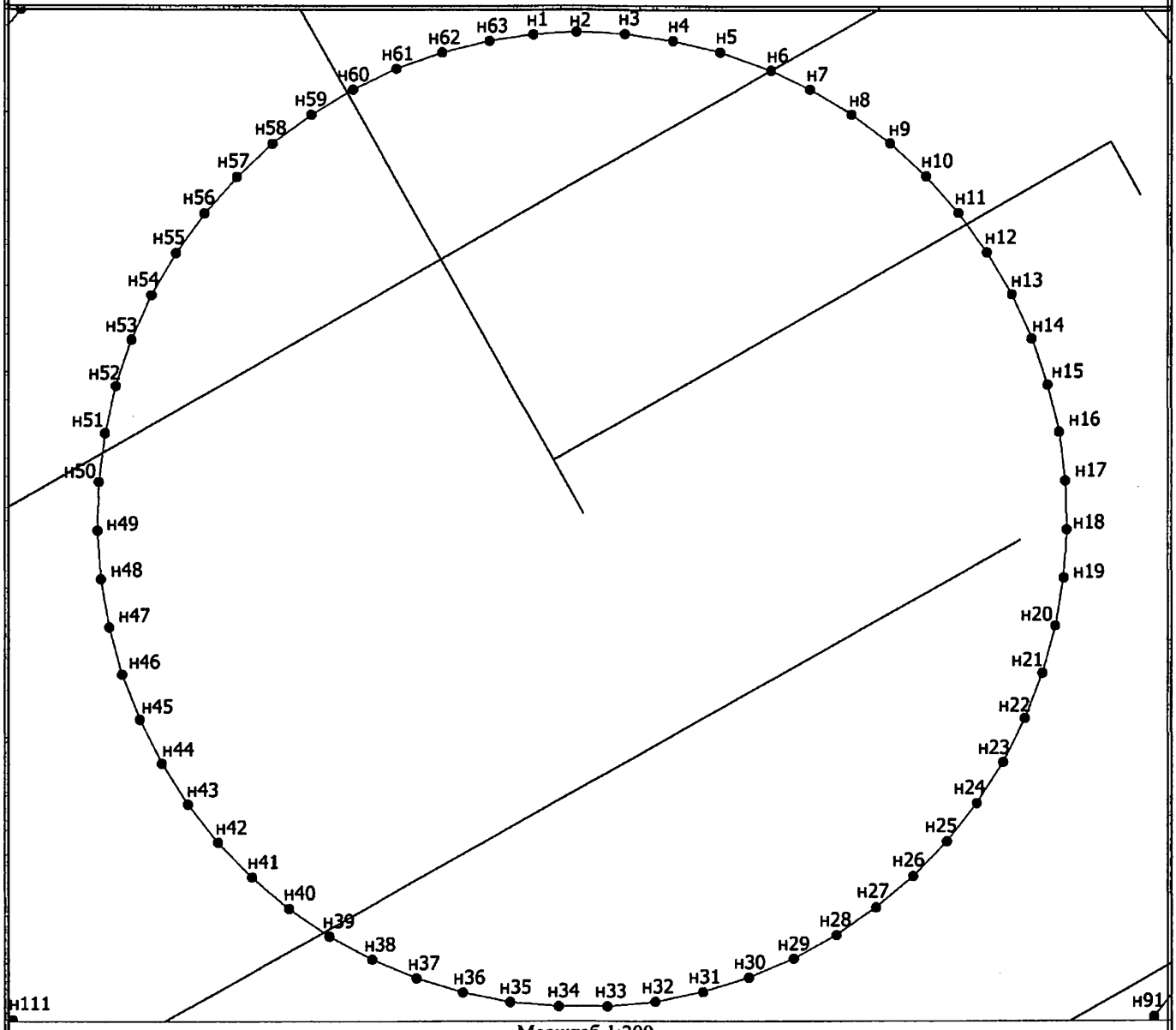


Масштаб 1:200

Условные обозначения

| | |
|---|---|
| ——— | - Существующая часть границы, сведения о которой достаточны для определения ее местоположения |
| ● | - Характерная точка границы, сведения о которой позволяют однозначно определить ее положение на местности |
| н1 | - Обозначение новой характерной точки |
| ——— | - Граница зоны с особыми условиями |

Подпись _____ Дата "18" 09 2018 г.

*Место для оттиска печати лица, составившего карту (план) объекта землеустройства*

Всего листов: 16

# КАРТА (ПЛАН)

## Зона санитарной охраны водозаборного узла для хозяйственно - бытового водоснабжения проектируемого Центра обработки данных (ЦОД) ООО "Яндекс ДЦ Владимир", расположенного по адресу: г. Владимир, мкр. Энергетик II пояс

(наименование объекта землеустройства)

## Титульный лист

**1. Сведения о заказчике землеустроительных работ:**

О физическом лице:
Фамилия, имя, отчество (отчество указывается при наличии)

_____

О юридическом лице, органе государственной власти, органе местного самоуправления:
Полное наименование Общество с ограниченной ответственностью "Яндекс ДЦ Владимир"

Страна регистрации (инкорпорации) (указывается в отношении иностранного юридического лица)
_____

Фамилия и инициалы уполномоченного представителя, его должность, реквизиты доверенности (если представитель действует по доверенности)
Иванов Н. Н., Генеральный директор

| Подпись _____ | "18" июля 2018 г. |
|---|---|

*Место для оттиска печати заказчика*

Общество с ограниченной ответственностью «Яндекс ДЦ Владимир» Yandex DC Vladimir LLC ОГРН 1153328000154 Владимир

**2. Сведения об исполнителе землеустроительных работ:**

Об индивидуальном предпринимателе:

Фамилия, имя, отчество (отчество указывается при наличии)

Идентификационный номер налогоплательщика

Контактный телефон и почтовый адрес

Номер квалификационного аттестата кадастрового инженера (если исполнителем является кадастровый инженер)

О юридическом лице:

Полное наименование ГУП "Областное проектно-изыскательское архитектурно-планировочное бюро"

Основной государственный регистрационный номер 1033302007430

Контактный телефон и почтовый адрес тел. 8-49243-2-23-65, г. Владимир, ул. Луначарского, дом 3

Фамилия и инициалы уполномоченного представителя юридического лица, его должность, реквизиты доверенности (если представитель действует по доверенности)

Сведения о кадастровом инженере Любасова Елена Витальевна 33-11-181

Подпись

Дата "18" 04 2018 г.

*Место для оттиска печати лица, составившего карту(план) объекта землеустройства*

# КАРТА (ПЛАН)

## Зона санитарной охраны водозаборного узла для хозяйственно - бытового водоснабжения проектируемого Центра обработки данных (ЦОД) ООО "Яндекс ДЦ Владимир", расположенного по адресу: г. Владимир, мкр. Энергетик II пояс

(наименование объекта землеустройства)


| № п/п | Содержание | Номера листов |
|---|---|---|
| 1 | 2 | 3 |
| 1 | Основания для проведения землеустроительных работ и исходные данные | 4 |
| 2 | Сведения об объекте землеустройства | 5 |
| 3 | Сведения о местоположении границ объекта землеустройства | 6 |
| 4 | Сведения о местоположении измененных (уточненных) границ объекта землеустройства | 15 |
| 5 | План границ объекта землеустройства | 16 |

# КАРТА (ПЛАН)

## Зона санитарной охраны водозаборного узла для хозяйственно - бытового водоснабжения проектируемого Центра обработки данных (ЦОД) ООО "Яндекс ДЦ Владимир", расположенного по адресу: г. Владимир, мкр. Энергетик II пояс

(наименование объекта землеустройства)

## Основания для проведения землеустроительных работ и исходные данные

**Перечень документов**

| № п/п | Наименование и реквизиты документа | Сведения об органе (организации), подготовившем или принявшем документ |
|---|---|---|
| 1 | 2 | 3 |
| 1 | "Санитарно-эпидемиологическое заключение" № инв. № 15.15 от "17" ноября 2015 г. | Управлением Федеральной службы по надзору в сфере защиты прав потребителей и благополучия человека по Владимирской области |

# КАРТА (ПЛАН)

## Зона санитарной охраны водозаборного узла для хозяйственно - бытового водоснабжения проектируемого Центра обработки данных (ЦОД) ООО "Яндекс ДЦ Владимир", расположенного по адресу: г. Владимир, мкр. Энергетик II пояс

(наименование объекта землеустройства)

## Сведения об объекте землеустройства

| № п/п | Характеристики объекта землеустройства | Описание характеристик |
|---|---|---|
| 1 | 2 | 3 |
| 1. | Местоположение объекта землеустройства | 600902, Владимирская область, город Владимир, микрорайон Энергетик |
| 2. | Площадь объекта землеустройства +/- величина погрешности определения площади (Р +/- Дельта Р) | 1718 +/- 15 м² |
| 3. | Иные характеристики объекта землеустройства | - |

# КАРТА (ПЛАН)

## Зона санитарной охраны водозаборного узла для хозяйственно - бытового водоснабжения проектируемого Центра обработки данных (ЦОД) ООО "Яндекс ДЦ Владимир", расположенного по адресу: г. Владимир, мкр. Энергетик II пояс

(наименование объекта землеустройства)

## Сведения о местоположении границ объекта землеустройства

1. Система координат МСК-33

2. Сведения о характерных точках границ объекта землеустройства

| Обозначение характерных точек границ | Координаты, м | | Метод определения координат и средняя квадратическая погрешность положения характерной точки (Mt), м | Описание закрепления точки |
|---|---|---|---|---|
| | X | Y | | |
| 1 | 2 | 3 | 4 | 5 |
| н64 | 188262.26 | 208166.89 | Аналитический метод, 0.10 | Закрепление отсутствует |
| н65 | 188262.23 | 208168.90 | Аналитический метод, 0.10 | Закрепление отсутствует |
| н66 | 188262.02 | 208170.88 | Аналитический метод, 0.10 | Закрепление отсутствует |
| н67 | 188261.66 | 208172.84 | Аналитический метод, 0.10 | Закрепление отсутствует |
| н68 | 188261.10 | 208174.77 | Аналитический метод, 0.10 | Закрепление отсутствует |
| н69 | 188260.39 | 208176.65 | Аналитический метод, 0.10 | Закрепление отсутствует |
| н70 | 188259.53 | 208178.45 | Аналитический метод, 0.10 | Закрепление отсутствует |
| н71 | 188258.52 | 208180.17 | Аналитический метод, 0.10 | Закрепление отсутствует |
| н72 | 188257.36 | 208181.81 | Аналитический метод, 0.10 | Закрепление отсутствует |
| н73 | 188256.07 | 208183.33 | Аналитический метод, 0.10 | Закрепление отсутствует |
| н74 | 188254.65 | 208184.75 | Аналитический метод, 0.10 | Закрепление отсутствует |
| н75 | 188253.12 | 208186.03 | Аналитический метод, 0.10 | Закрепление отсутствует |
| н76 | 188251.47 | 208187.18 | Аналитический метод, 0.10 | Закрепление отсутствует |
| н77 | 188249.75 | 208188.18 | Аналитический метод, 0.10 | Закрепление отсутствует |
| н78 | 188247.94 | 208189.03 | Аналитический метод, 0.10 | Закрепление отсутствует |
| н79 | 188246.07 | 208189.73 | Аналитический метод, 0.10 | Закрепление отсутствует |
| н80 | 188244.14 | 208190.26 | Аналитический метод, 0.10 | Закрепление отсутствует |

# КАРТА (ПЛАН)

## Зона санитарной охраны водозаборного узла для хозяйственно - бытового водоснабжения проектируемого Центра обработки данных (ЦОД) ООО "Яндекс ДЦ Владимир", расположенного по адресу: г. Владимир, мкр. Энергетик II пояс

(наименование объекта землеустройства)

## Сведения о местоположении границ объекта землеустройства

2. Сведения о характерных точках границ объекта землеустройства

| Обозначение характерных точек границ | Координаты, м | | Метод определения координат и средняя квадратическая погрешность положения характерной точки (Mt), м | Описание закрепления точки |
|---|---|---|---|---|
| | X | Y | | |
| 1 | 2 | 3 | 4 | 5 |
| н81 | 188242.17 | 208190.63 | Аналитический метод, 0.10 | Закрепление отсутствует |
| н82 | 188240.18 | 208190.82 | Аналитический метод, 0.10 | Закрепление отсутствует |
| н83 | 188238.18 | 208190.85 | Аналитический метод, 0.10 | Закрепление отсутствует |
| н84 | 188236.19 | 208190.71 | Аналитический метод, 0.10 | Закрепление отсутствует |
| н85 | 188234.21 | 208190.39 | Аналитический метод, 0.10 | Закрепление отсутствует |
| н86 | 188232.27 | 208189.91 | Аналитический метод, 0.10 | Закрепление отсутствует |
| н87 | 188230.38 | 208189.27 | Аналитический метод, 0.10 | Закрепление отсутствует |
| н88 | 188228.55 | 208188.46 | Аналитический метод, 0.10 | Закрепление отсутствует |
| н89 | 188226.79 | 208187.50 | Аналитический метод, 0.10 | Закрепление отсутствует |
| н90 | 188225.13 | 208186.40 | Аналитический метод, 0.10 | Закрепление отсутствует |
| н91 | 188223.56 | 208185.16 | Аналитический метод, 0.10 | Закрепление отсутствует |
| н92 | 188222.10 | 208183.78 | Аналитический метод, 0.10 | Закрепление отсутствует |
| н93 | 188220.77 | 208182.29 | Аналитический метод, 0.10 | Закрепление отсутствует |
| н94 | 188219.57 | 208180.69 | Аналитический метод, 0.10 | Закрепление отсутствует |
| н95 | 188218.51 | 208179.00 | Аналитический метод, 0.10 | Закрепление отсутствует |
| н96 | 188217.60 | 208177.22 | Аналитический метод, 0.10 | Закрепление отсутствует |
| н97 | 188216.84 | 208175.36 | Аналитический метод, 0.10 | Закрепление отсутствует |
| н98 | 188216.25 | 208173.46 | Аналитический метод, 0.10 | Закрепление отсутствует |

# КАРТА (ПЛАН)

## Зона санитарной охраны водозаборного узла для хозяйственно - бытового водоснабжения проектируемого Центра обработки данных (ЦОД) ООО "Яндекс ДЦ Владимир", расположенного по адресу: г. Владимир, мкр. Энергетик II пояс

(наименование объекта землеустройства)

## Сведения о местоположении границ объекта землеустройства

2. Сведения о характерных точках границ объекта землеустройства

| Обозначение характерных точек границ | Координаты, м | | Метод определения координат и средняя квадратическая погрешность положения характерной точки (Mt), м | Описание закрепления точки |
|---|---|---|---|---|
| | X | Y | | |
| 1 | 2 | 3 | 4 | 5 |
| н99 | 188215.82 | 208171.50 | Аналитический метод, 0.10 | Закрепление отсутствует |
| н100 | 188215.56 | 208169.52 | Аналитический метод, 0.10 | Закрепление отсутствует |
| н101 | 188215.47 | 208167.52 | Аналитический метод, 0.10 | Закрепление отсутствует |
| н102 | 188215.55 | 208165.52 | Аналитический метод, 0.10 | Закрепление отсутствует |
| н103 | 188215.80 | 208163.54 | Аналитический метод, 0.10 | Закрепление отсутствует |
| н104 | 188216.22 | 208161.58 | Аналитический метод, 0.10 | Закрепление отсутствует |
| н105 | 188216.81 | 208159.67 | Аналитический метод, 0.10 | Закрепление отсутствует |
| н106 | 188217.55 | 208157.81 | Аналитический метод, 0.10 | Закрепление отсутствует |
| н107 | 188218.45 | 208156.03 | Аналитический метод, 0.10 | Закрепление отсутствует |
| н108 | 188219.50 | 208154.33 | Аналитический метод, 0.10 | Закрепление отсутствует |
| н109 | 188220.70 | 208152.72 | Аналитический метод, 0.10 | Закрепление отсутствует |
| н110 | 188222.02 | 208151.22 | Аналитический метод, 0.10 | Закрепление отсутствует |
| н111 | 188223.47 | 208149.84 | Аналитический метод, 0.10 | Закрепление отсутствует |
| н112 | 188225.03 | 208148.59 | Аналитический метод, 0.10 | Закрепление отсутствует |
| н113 | 188226.69 | 208147.48 | Аналитический метод, 0.10 | Закрепление отсутствует |
| н114 | 188228.44 | 208146.51 | Аналитический метод, 0.10 | Закрепление отсутствует |
| н115 | 188230.27 | 208145.70 | Аналитический метод, 0.10 | Закрепление отсутствует |
| н116 | 188232.16 | 208145.04 | Аналитический метод, 0.10 | Закрепление отсутствует |

# КАРТА (ПЛАН)

**Зона санитарной охраны водозаборного узла для хозяйственно - бытового водоснабжения проектируемого Центра обработки данных (ЦОД) ООО "Яндекс ДЦ Владимир", расположенного по адресу: г. Владимир, мкр. Энергетик II пояс**

(наименование объекта землеустройства)

## Сведения о местоположении границ объекта землеустройства

2. Сведения о характерных точках границ объекта землеустройства

| Обозначение характерных точек границ | Координаты, м | | Метод определения координат и средняя квадратическая погрешность положения характерной точки (Mt), м | Описание закрепления точки |
|---|---|---|---|---|
| | X | Y | | |
| 1 | 2 | 3 | 4 | 5 |
| н117 | 188234.10 | 208144.55 | Аналитический метод, 0.10 | Закрепление отсутствует |
| н118 | 188236.07 | 208144.23 | Аналитический метод, 0.10 | Закрепление отсутствует |
| н119 | 188238.07 | 208144.08 | Аналитический метод, 0.10 | Закрепление отсутствует |
| н120 | 188240.07 | 208144.09 | Аналитический метод, 0.10 | Закрепление отсутствует |
| н121 | 188242.06 | 208144.28 | Аналитический метод, 0.10 | Закрепление отсутствует |
| н122 | 188244.02 | 208144.64 | Аналитический метод, 0.10 | Закрепление отсутствует |
| н123 | 188245.95 | 208145.16 | Аналитический метод, 0.10 | Закрепление отсутствует |
| н124 | 188247.83 | 208145.85 | Аналитический метод, 0.10 | Закрепление отсутствует |
| н125 | 188249.65 | 208146.69 | Аналитический метод, 0.10 | Закрепление отсутствует |
| н126 | 188251.38 | 208147.69 | Аналитический метод, 0.10 | Закрепление отсутствует |
| н127 | 188253.02 | 208148.83 | Аналитический метод, 0.10 | Закрепление отсутствует |
| н128 | 188254.56 | 208150.10 | Аналитический метод, 0.10 | Закрепление отсутствует |
| н129 | 188255.99 | 208151.51 | Аналитический метод, 0.10 | Закрепление отсутствует |
| н130 | 188257.29 | 208153.03 | Аналитический метод, 0.10 | Закрепление отсутствует |
| н131 | 188258.45 | 208154.65 | Аналитический метод, 0.10 | Закрепление отсутствует |
| н132 | 188259.48 | 208156.37 | Аналитический метод, 0.10 | Закрепление отсутствует |
| н133 | 188260.35 | 208158.17 | Аналитический метод, 0.10 | Закрепление отсутствует |
| н134 | 188261.06 | 208160.04 | Аналитический метод, 0.10 | Закрепление отсутствует |

# КАРТА (ПЛАН)

## Зона санитарной охраны водозаборного узла для хозяйственно - бытового водоснабжения проектируемого Центра обработки данных (ЦОД) ООО "Яндекс ДЦ Владимир", расположенного по адресу: г. Владимир, мкр. Энергетик II пояс

(наименование объекта землеустройства)

## Сведения о местоположении границ объекта землеустройства

2. Сведения о характерных точках границ объекта землеустройства

| Обозначение характерных точек границ | Координаты, м | | Метод определения координат и средняя квадратическая погрешность положения характерной точки (Mt), м | Описание закрепления точки |
|---|---|---|---|---|
| | X | Y | | |
| 1 | 2 | 3 | 4 | 5 |
| н135 | 188261.61 | 208161.96 | Аналитический метод, 0.10 | Закрепление отсутствует |
| н136 | 188262.00 | 208163.92 | Аналитический метод, 0.10 | Закрепление отсутствует |
| н137 | 188262.22 | 208165.91 | Аналитический метод, 0.10 | Закрепление отсутствует |
| н64 | 188262.26 | 208166.89 | Аналитический метод, 0.10 | Закрепление отсутствует |

3. Сведения о характерных точках части (частей) границы объекта землеустройства

| | | | | |
|---|---|---|---|---|
| - | - | - | - | - |

4. Сведения о частях границ объекта землеустройства, совпадающих с местоположением внешних границ природных объектов и (или) объектов искусственного происхождения

| Обозначение части границ | | Описание прохождения части границ |
|---|---|---|
| от точки | до точки | |
| 1 | 2 | 3 |
| н64 | н65 | Граница II пояса санитарной охраны водозаборной скважины проходит по земельному участку с кадастровым номером 33:22:015016:2148 |
| н65 | н66 | Граница II пояса санитарной охраны водозаборной скважины проходит по земельному участку с кадастровым номером 33:22:015016:2148 |
| н66 | н67 | Граница II пояса санитарной охраны водозаборной скважины проходит по земельному участку с кадастровым номером 33:22:015016:2148 |
| н67 | н68 | Граница II пояса санитарной охраны водозаборной скважины проходит по земельному участку с кадастровым номером 33:22:015016:2148 |
| н68 | н69 | Граница II пояса санитарной охраны водозаборной скважины проходит по земельному участку с кадастровым номером 33:22:015016:2148 |
| н69 | н70 | Граница II пояса санитарной охраны водозаборной скважины проходит по земельному участку с кадастровым номером 33:22:015016:2148 |
| н70 | н71 | Граница II пояса санитарной охраны водозаборной скважины проходит по земельному участку с кадастровым номером 33:22:015016:2148 |
| н71 | н72 | Граница II пояса санитарной охраны водозаборной скважины проходит по земельному участку с кадастровым номером 33:22:015016:2148 |
| н72 | н73 | Граница II пояса санитарной охраны водозаборной скважины проходит по земельному участку с кадастровым номером 33:22:015016:2148 |

# КАРТА (ПЛАН)

## Зона санитарной охраны водозаборного узла для хозяйственно - бытового водоснабжения проектируемого Центра обработки данных (ЦОД) ООО "Яндекс ДЦ Владимир", расположенного по адресу: г. Владимир, мкр. Энергетик II пояс

(наименование объекта землеустройства)

## Сведения о местоположении границ объекта землеустройства

4. Сведения о частях границ объекта землеустройства, совпадающих с местоположением внешних границ природных объектов и (или) объектов искусственного происхождения

| Обозначение части границ | | Описание прохождения части границ |
|---|---|---|
| от точки | до точки | |
| 1 | 2 | 3 |
| н73 | н74 | Граница II пояса санитарной охраны водозаборной скважины проходит по земельному участку с кадастровым номером 33:22:015016:2148 |
| н74 | н75 | Граница II пояса санитарной охраны водозаборной скважины проходит по земельному участку с кадастровым номером 33:22:015016:2148 |
| н75 | н76 | Граница II пояса санитарной охраны водозаборной скважины проходит по земельному участку с кадастровым номером 33:22:015016:2148 |
| н76 | н77 | Граница II пояса санитарной охраны водозаборной скважины проходит по земельному участку с кадастровым номером 33:22:015016:2148 |
| н77 | н78 | Граница II пояса санитарной охраны водозаборной скважины проходит по земельному участку с кадастровым номером 33:22:015016:2148 |
| н78 | н79 | Граница II пояса санитарной охраны водозаборной скважины проходит по земельному участку с кадастровым номером 33:22:015016:2148 |
| н79 | н80 | Граница II пояса санитарной охраны водозаборной скважины проходит по земельному участку с кадастровым номером 33:22:015016:2148 |
| н80 | н81 | Граница II пояса санитарной охраны водозаборной скважины проходит по земельному участку с кадастровым номером 33:22:015016:2148 |
| н81 | н82 | Граница II пояса санитарной охраны водозаборной скважины проходит по земельному участку с кадастровым номером 33:22:015016:2148 |
| н82 | н83 | Граница II пояса санитарной охраны водозаборной скважины проходит по земельному участку с кадастровым номером 33:22:015016:2148 |
| н83 | н84 | Граница II пояса санитарной охраны водозаборной скважины проходит по земельному участку с кадастровым номером 33:22:015016:2148 |
| н84 | н85 | Граница II пояса санитарной охраны водозаборной скважины проходит по земельному участку с кадастровым номером 33:22:015016:2148 |
| н85 | н86 | Граница II пояса санитарной охраны водозаборной скважины проходит по земельному участку с кадастровым номером 33:22:015016:2148 |
| н86 | н87 | Граница II пояса санитарной охраны водозаборной скважины проходит по земельному участку с кадастровым номером 33:22:015016:2148 |
| н87 | н88 | Граница II пояса санитарной охраны водозаборной скважины проходит по земельному участку с кадастровым номером 33:22:015016:2148 |
| н88 | н89 | Граница II пояса санитарной охраны водозаборной скважины проходит по земельному участку с кадастровым номером 33:22:015016:2148 |
| н89 | н90 | Граница II пояса санитарной охраны водозаборной скважины проходит по земельному участку с кадастровым номером 33:22:015016:2148 |
| н90 | н91 | Граница II пояса санитарной охраны водозаборной скважины проходит по земельному участку с кадастровым номером 33:22:015016:2148 |
| н91 | н92 | Граница II пояса санитарной охраны водозаборной скважины проходит по земельному участку с кадастровым номером 33:22:015016:2148 |

# КАРТА (ПЛАН)

## Зона санитарной охраны водозаборного узла для хозяйственно - бытового водоснабжения проектируемого Центра обработки данных (ЦОД) ООО "Яндекс ДЦ Владимир", расположенного по адресу: г. Владимир, мкр. Энергетик II пояс

(наименование объекта землеустройства)

## Сведения о местоположении границ объекта землеустройства

4. Сведения о частях границ объекта землеустройства, совпадающих с местоположением внешних границ природных объектов и (или) объектов искусственного происхождения

| Обозначение части границ | | Описание прохождения части границ |
|---|---|---|
| от точки | до точки | |
| 1 | 2 | 3 |
| н92 | н93 | Граница II пояса санитарной охраны водозаборной скважины проходит по земельному участку с кадастровым номером 33:22:015016:2148 |
| н93 | н94 | Граница II пояса санитарной охраны водозаборной скважины проходит по земельному участку с кадастровым номером 33:22:015016:2148 |
| н94 | н95 | Граница II пояса санитарной охраны водозаборной скважины проходит по земельному участку с кадастровым номером 33:22:015016:2148 |
| н95 | н96 | Граница II пояса санитарной охраны водозаборной скважины проходит по земельному участку с кадастровым номером 33:22:015016:2148 |
| н96 | н97 | Граница II пояса санитарной охраны водозаборной скважины проходит по земельному участку с кадастровым номером 33:22:015016:2148 |
| н97 | н98 | Граница II пояса санитарной охраны водозаборной скважины проходит по земельному участку с кадастровым номером 33:22:015016:2148 |
| н98 | н99 | Граница II пояса санитарной охраны водозаборной скважины проходит по земельному участку с кадастровым номером 33:22:015016:2148 |
| н99 | н100 | Граница II пояса санитарной охраны водозаборной скважины проходит по земельному участку с кадастровым номером 33:22:015016:2148 |
| н100 | н101 | Граница II пояса санитарной охраны водозаборной скважины проходит по земельному участку с кадастровым номером 33:22:015016:2148 |
| н101 | н102 | Граница II пояса санитарной охраны водозаборной скважины проходит по земельному участку с кадастровым номером 33:22:015016:2148 |
| н102 | н103 | Граница II пояса санитарной охраны водозаборной скважины проходит по земельному участку с кадастровым номером 33:22:015016:2148 |
| н103 | н104 | Граница II пояса санитарной охраны водозаборной скважины проходит по земельному участку с кадастровым номером 33:22:015016:2148 |
| н104 | н105 | Граница II пояса санитарной охраны водозаборной скважины проходит по земельному участку с кадастровым номером 33:22:015016:2148 |
| н105 | н106 | Граница II пояса санитарной охраны водозаборной скважины проходит по земельному участку с кадастровым номером 33:22:015016:2148 |
| н106 | н107 | Граница II пояса санитарной охраны водозаборной скважины проходит по земельному участку с кадастровым номером 33:22:015016:2148 |
| н107 | н108 | Граница II пояса санитарной охраны водозаборной скважины проходит по земельному участку с кадастровым номером 33:22:015016:2148 |
| н108 | н109 | Граница II пояса санитарной охраны водозаборной скважины проходит по земельному участку с кадастровым номером 33:22:015016:2148 |
| н109 | н110 | Граница II пояса санитарной охраны водозаборной скважины проходит по земельному участку с кадастровым номером 33:22:015016:2148 |
| н110 | н111 | Граница II пояса санитарной охраны водозаборной скважины проходит по земельному участку с кадастровым номером 33:22:015016:2148 |

# КАРТА (ПЛАН)

## Зона санитарной охраны водозаборного узла для хозяйственно - бытового водоснабжения проектируемого Центра обработки данных (ЦОД) ООО "Яндекс ДЦ Владимир", расположенного по адресу: г. Владимир, мкр. Энергетик II пояс

(наименование объекта землеустройства)

## Сведения о местоположении границ объекта землеустройства

4. Сведения о частях границ объекта землеустройства, совпадающих с местоположением внешних границ природных объектов и (или) объектов искусственного происхождения

| Обозначение части границ | | Описание прохождения части границ |
|---|---|---|
| от точки | до точки | |
| 1 | 2 | 3 |
| н111 | н112 | Граница II пояса санитарной охраны водозаборной скважины проходит по земельному участку с кадастровым номером 33:22:015016:2148 |
| н112 | н113 | Граница II пояса санитарной охраны водозаборной скважины проходит по земельному участку с кадастровым номером 33:22:015016:2148 |
| н113 | н114 | Граница II пояса санитарной охраны водозаборной скважины проходит по земельному участку с кадастровым номером 33:22:015016:2148 |
| н114 | н115 | Граница II пояса санитарной охраны водозаборной скважины проходит по земельному участку с кадастровым номером 33:22:015016:2148 |
| н115 | н116 | Граница II пояса санитарной охраны водозаборной скважины проходит по земельному участку с кадастровым номером 33:22:015016:2148 |
| н116 | н117 | Граница II пояса санитарной охраны водозаборной скважины проходит по земельному участку с кадастровым номером 33:22:015016:2148 |
| н117 | н118 | Граница II пояса санитарной охраны водозаборной скважины проходит по земельному участку с кадастровым номером 33:22:015016:2148 |
| н118 | н119 | Граница II пояса санитарной охраны водозаборной скважины проходит по земельному участку с кадастровым номером 33:22:015016:2148 |
| н119 | н120 | Граница II пояса санитарной охраны водозаборной скважины проходит по земельному участку с кадастровым номером 33:22:015016:2148 |
| н120 | н121 | Граница II пояса санитарной охраны водозаборной скважины проходит по земельному участку с кадастровым номером 33:22:015016:2148 |
| н121 | н122 | Граница II пояса санитарной охраны водозаборной скважины проходит по земельному участку с кадастровым номером 33:22:015016:2148 |
| н122 | н123 | Граница II пояса санитарной охраны водозаборной скважины проходит по земельному участку с кадастровым номером 33:22:015016:2148 |
| н123 | н124 | Граница II пояса санитарной охраны водозаборной скважины проходит по земельному участку с кадастровым номером 33:22:015016:2148 |
| н124 | н125 | Граница II пояса санитарной охраны водозаборной скважины проходит по земельному участку с кадастровым номером 33:22:015016:2148 |
| н125 | н126 | Граница II пояса санитарной охраны водозаборной скважины проходит по земельному участку с кадастровым номером 33:22:015016:2148 |
| н126 | н127 | Граница II пояса санитарной охраны водозаборной скважины проходит по земельному участку с кадастровым номером 33:22:015016:2148 |
| н127 | н128 | Граница II пояса санитарной охраны водозаборной скважины проходит по земельному участку с кадастровым номером 33:22:015016:2148 |
| н128 | н129 | Граница II пояса санитарной охраны водозаборной скважины проходит по земельному участку с кадастровым номером 33:22:015016:2148 |
| н129 | н130 | Граница II пояса санитарной охраны водозаборной скважины проходит по земельному участку с кадастровым номером 33:22:015016:2148 |

# КАРТА (ПЛАН)

## Зона санитарной охраны водозаборного узла для хозяйственно - бытового водоснабжения проектируемого Центра обработки данных (ЦОД) ООО "Яндекс ДЦ Владимир", расположенного по адресу: г. Владимир, мкр. Энергетик II пояс

(наименование объекта землеустройства)

## Сведения о местоположении границ объекта землеустройства

4. Сведения о частях границ объекта землеустройства, совпадающих с местоположением внешних границ природных объектов и (или) объектов искусственного происхождения

| Обозначение части границ | | Описание прохождения части границ |
|---|---|---|
| от точки | до точки | |
| 1 | 2 | 3 |
| н130 | н131 | Граница II пояса санитарной охраны водозаборной скважины проходит по земельному участку с кадастровым номером 33:22:015016:2148 |
| н131 | н132 | Граница II пояса санитарной охраны водозаборной скважины проходит по земельному участку с кадастровым номером 33:22:015016:2148 |
| н132 | н133 | Граница II пояса санитарной охраны водозаборной скважины проходит по земельному участку с кадастровым номером 33:22:015016:2148 |
| н133 | н134 | Граница II пояса санитарной охраны водозаборной скважины проходит по земельному участку с кадастровым номером 33:22:015016:2148 |
| н134 | н135 | Граница II пояса санитарной охраны водозаборной скважины проходит по земельному участку с кадастровым номером 33:22:015016:2148 |
| н135 | н136 | Граница II пояса санитарной охраны водозаборной скважины проходит по земельному участку с кадастровым номером 33:22:015016:2148 |
| н136 | н137 | Граница II пояса санитарной охраны водозаборной скважины проходит по земельному участку с кадастровым номером 33:22:015016:2148 |
| н137 | н64 | Граница II пояса санитарной охраны водозаборной скважины проходит по земельному участку с кадастровым номером 33:22:015016:2148 |

# КАРТА (ПЛАН)

## Зона санитарной охраны водозаборного узла для хозяйственно - бытового водоснабжения проектируемого Центра обработки данных (ЦОД) ООО "Яндекс ДЦ Владимир", расположенного по адресу: г. Владимир, мкр. Энергетик II пояс

(наименование объекта землеустройства)

## Сведения о местоположении измененных (уточненных) границ объекта землеустройства

1. Система координат -

2. Сведения о характерных точках границ объекта землеустройства

| Обозначение характерных точек границ | Существующие координаты, м | | Измененные (уточненные) координаты, м | | Метод определения координат и средняя квадратическая погрешность положения характерной точки (Mt), м | Описание закрепления точки |
|---|---|---|---|---|---|---|
| | X | Y | X | Y | | |
| 1 | 2 | 3 | 4 | 5 | 6 | 7 |
| - | - | - | - | - | - | - |

3. Сведения о характерных точках части (частей) границы объекта землеустройства

| | | | | | | |
|---|---|---|---|---|---|---|
| - | - | - | - | - | - | - |

4. Сведения о частях границ объекта землеустройства, совпадающих с местоположением внешних границ природных объектов и (или) объектов искусственного происхождения

| Обозначение части границ | | Существующее описание прохождения части границ | Измененное (уточненное) описание прохождения части границ |
|---|---|---|---|
| от точки | до точки | | |
| 1 | 2 | 3 | 4 |
| - | - | - | - |

Лист № 1

# КАРТА (ПЛАН)

## Зона санитарной охраны водозаборного узла для хозяйственно - бытового водоснабжения проектируемого Центра обработки данных (ЦОД) ООО "Яндекс ДЦ Владимир", расположенного по адресу: г. Владимир, мкр. Энергетик II пояс

(наименование объекта землеустройства)

## План границ объекта землеустройства

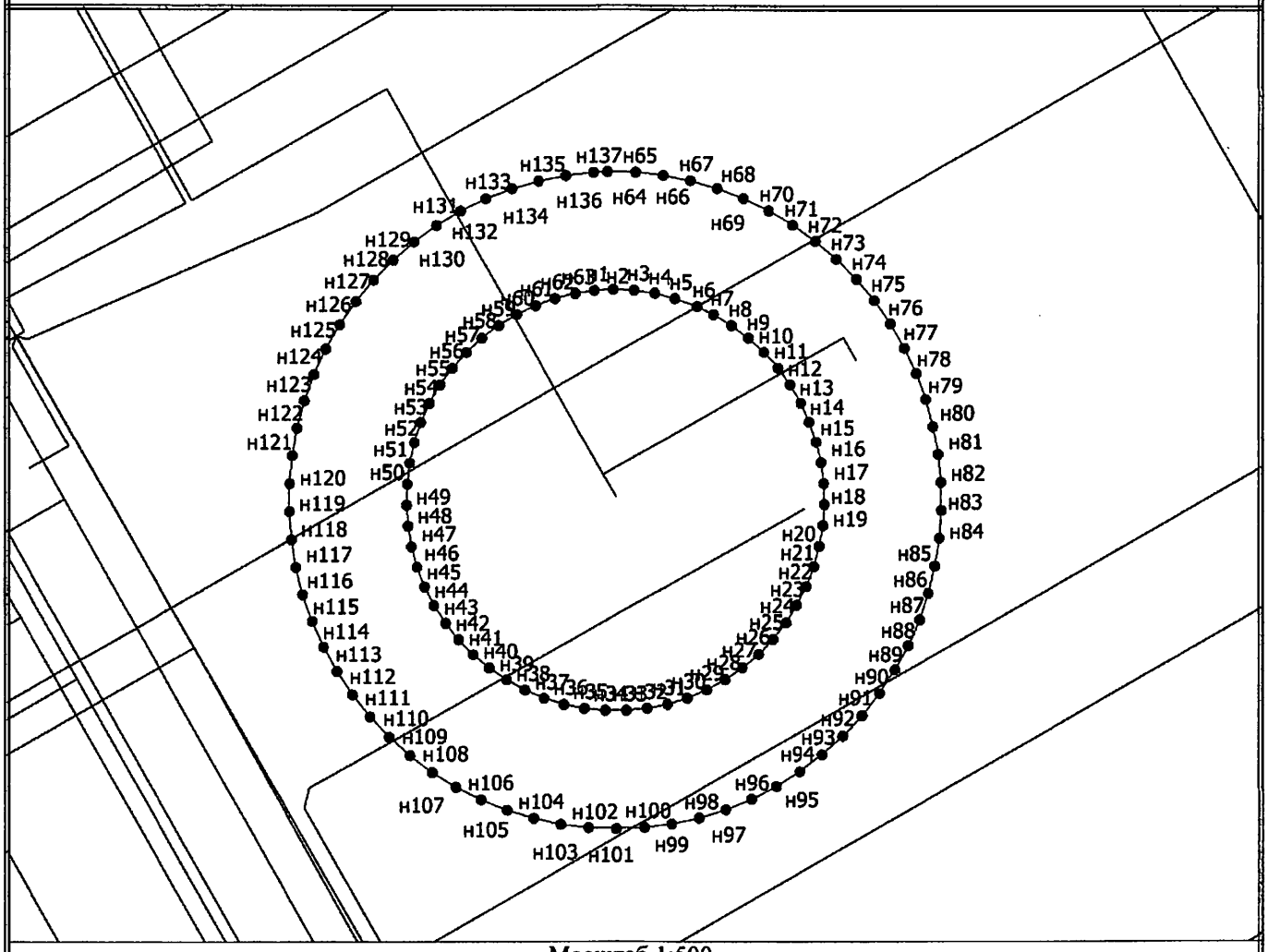


Масштаб 1:500

Условные обозначения

——— - Существующая часть границы, сведения о которой достаточны для определения ее местоположения

● - Характерная точка границы, сведения о которой позволяют однозначно определить ее положение на местности

н1 - Обозначение новой характерной точки

——— - Граница зоны с особыми условиями

——— - Часть контура, образованного проекцией существующего наземного конструктивного элемента здания, сооружения, объекта незавершенного строительства

Подпись _____ Дата "18" 04 2018 г.

*Место для оттиска печати лица, составившего карту (план) объекта землеустройства*

# КАРТА (ПЛАН)

## Зона санитарной охраны водозаборного узла для хозяйственно - бытового водоснабжения проектируемого Центра обработки данных (ЦОД) ООО "Яндекс ДЦ Владимир", расположенного по адресу: г. Владимир, мкр. Энергетик III пояс

(наименование объекта землеустройства)

## Титульный лист

**1. Сведения о заказчике землеустроительных работ:**

О физическом лице:
Фамилия, имя, отчество (отчество указывается при наличии)

_____

О юридическом лице, органе государственной власти, органе местного самоуправления:
Полное наименование Общество с ограниченной ответственностью "Яндекс ДЦ Владимир"

Страна регистрации (инкорпорации) (указывается в отношении иностранного юридического лица)

_____

Фамилия и инициалы уполномоченного представителя, его должность, реквизиты доверенности (если представитель действует по доверенности)
Иванов Н. Н., Генеральный директор

| | |
|---|---|
| Подпись _____ | "18" июля 2018 г. |

*Место для оттиска печати заказчика*

Общество с ограниченной ответственностью • ОГРН 1153328001154 • Владимир
«Яндекс ДЦ Владимир»
Yandex DC Vladimir LLC

Лист № 2

**2. Сведения об исполнителе землеустроительных работ:**

Об индивидуальном предпринимателе:

Фамилия, имя, отчество (отчество указывается при наличии)

Идентификационный номер налогоплательщика

Контактный телефон и почтовый адрес

Номер квалификационного аттестата кадастрового инженера (если исполнителем является кадастровый инженер)

О юридическом лице:

Полное наименование ГУП "Областное проектно-изыскательское архитектурно-планировочное бюро"

Основной государственный регистрационный номер 1033302007430

Контактный телефон и почтовый адрес тел. 8-49243-2-23-65, г. Владимир, ул. Луначарского, дом 3

Фамилия и инициалы уполномоченного представителя юридического лица, его должность, реквизиты доверенности (если представитель действует по доверенности)

Сведения о кадастровом инженере Любасова Елена Витальевна 33-11-181

Подпись

Дата "18" 07 2018 г.

*Место для оттиска печати лица, составившего карту(план) объекта землеустройства*

# КАРТА (ПЛАН)

## Зона санитарной охраны водозаборного узла для хозяйственно - бытового водоснабжения проектируемого Центра обработки данных (ЦОД) ООО "Яндекс ДЦ Владимир", расположенного по адресу: г. Владимир, мкр. Энергетик III пояс

(наименование объекта землеустройства)


| № п/п | Содержание | Номера листов |
|---|---|---|
| 1 | 2 | 3 |
| 1 | Основания для проведения землеустроительных работ и исходные данные | 4 |
| 2 | Сведения об объекте землеустройства | 5 |
| 3 | Сведения о местоположении границ объекта землеустройства | 6 |
| 4 | Сведения о местоположении измененных (уточненных) границ объекта землеустройства | 27 |
| 5 | План границ объекта землеустройства | 28 |

# КАРТА (ПЛАН)

## Зона санитарной охраны водозаборного узла для хозяйственно - бытового водоснабжения проектируемого Центра обработки данных (ЦОД) ООО "Яндекс ДЦ Владимир", расположенного по адресу: г. Владимир, мкр. Энергетик III пояс

(наименование объекта землеустройства)

## Основания для проведения землеустроительных работ и исходные данные

**Перечень документов**

| № п/п | Наименование и реквизиты документа | Сведения об органе (организации), подготовившем или принявшем документ |
|---|---|---|
| 1 | 2 | 3 |
| 1 | "Санитарно-эпидемиологическое заключение" № инв. № 15.15 от "17" ноября 2015 г. | Управлением Федеральной службы по надзору в сфере защиты прав потребителей и благополучия человека по Владимирской области |

# КАРТА (ПЛАН)

## Зона санитарной охраны водозаборного узла для хозяйственно - бытового водоснабжения проектируемого Центра обработки данных (ЦОД) ООО "Яндекс ДЦ Владимир", расположенного по адресу: г. Владимир, мкр. Энергетик III пояс

(наименование объекта землеустройства)

## Сведения об объекте землеустройства

| № п/п | Характеристики объекта землеустройства | Описание характеристик |
|---|---|---|
| 1 | 2 | 3 |
| 1. | Местоположение объекта землеустройства | 600902, Владимирская область, город Владимир, микрорайон Энергетик |
| 2. | Площадь объекта землеустройства +/- величина погрешности определения площади (Р +/- Дельта Р) | 86128 +/- 2568 м² |
| 3. | Иные характеристики объекта землеустройства | - |

# КАРТА (ПЛАН)

## Зона санитарной охраны водозаборного узла для хозяйственно - бытового водоснабжения проектируемого Центра обработки данных (ЦОД) ООО "Яндекс ДЦ Владимир", расположенного по адресу: г. Владимир, мкр. Энергетик III пояс

(наименование объекта землеустройства)

## Сведения о местоположении границ объекта землеустройства

1. Система координат МСК-33

2. Сведения о характерных точках границ объекта землеустройства

| Обозначение характерных точек границ | Координаты, м | | Метод определения координат и средняя квадратическая погрешность положения характерной точки (Mt), м | Описание закрепления точки |
|---|---|---|---|---|
| | X | Y | | |
| 1 | 2 | 3 | 4 | 5 |
| н138 | 188402.22 | 208139.94 | Аналитический метод, 2.50 | Закрепление отсутствует |
| н139 | 188403.10 | 208146.20 | Аналитический метод, 2.50 | Закрепление отсутствует |
| н140 | 188403.98 | 208155.06 | Аналитический метод, 2.50 | Закрепление отсутствует |
| н141 | 188404.21 | 208158.24 | Аналитический метод, 2.50 | Закрепление отсутствует |
| н142 | 188404.45 | 208165.24 | Аналитический метод, 2.50 | Закрепление отсутствует |
| н143 | 188404.40 | 208172.24 | Аналитический метод, 2.50 | Закрепление отсутствует |
| н144 | 188404.05 | 208179.23 | Аналитический метод, 2.50 | Закрепление отсутствует |
| н145 | 188403.41 | 208186.20 | Аналитический метод, 2.50 | Закрепление отсутствует |
| н146 | 188402.47 | 208193.14 | Аналитический метод, 2.50 | Закрепление отсутствует |
| н147 | 188401.24 | 208200.03 | Аналитический метод, 2.50 | Закрепление отсутствует |
| н148 | 188399.71 | 208206.86 | Аналитический метод, 2.50 | Закрепление отсутствует |
| н149 | 188397.91 | 208213.62 | Аналитический метод, 2.50 | Закрепление отсутствует |
| н150 | 188395.81 | 208220.30 | Аналитический метод, 2.50 | Закрепление отсутствует |
| н151 | 188393.44 | 208226.89 | Аналитический метод, 2.50 | Закрепление отсутствует |
| н152 | 188390.79 | 208233.37 | Аналитический метод, 2.50 | Закрепление отсутствует |
| н153 | 188387.87 | 208239.73 | Аналитический метод, 2.50 | Закрепление отсутствует |
| н154 | 188384.68 | 208245.96 | Аналитический метод, 2.50 | Закрепление отсутствует |

# КАРТА (ПЛАН)

## Зона санитарной охраны водозаборного узла для хозяйственно - бытового водоснабжения проектируемого Центра обработки данных (ЦОД) ООО "Яндекс ДЦ Владимир", расположенного по адресу: г. Владимир, мкр. Энергетик III пояс

(наименование объекта землеустройства)

## Сведения о местоположении границ объекта землеустройства

2. Сведения о характерных точках границ объекта землеустройства

| Обозначение характерных точек границ | Координаты, м | | Метод определения координат и средняя квадратическая погрешность положения характерной точки (Mt), м | Описание закрепления точки |
|---|---|---|---|---|
| | X | Y | | |
| 1 | 2 | 3 | 4 | 5 |
| н155 | 188381.23 | 208252.05 | Аналитический метод, 2.50 | Закрепление отсутствует |
| н156 | 188377.53 | 208257.99 | Аналитический метод, 2.50 | Закрепление отсутствует |
| н157 | 188373.58 | 208263.77 | Аналитический метод, 2.50 | Закрепление отсутствует |
| н158 | 188369.39 | 208269.38 | Аналитический метод, 2.50 | Закрепление отсутствует |
| н159 | 188364.97 | 208274.81 | Аналитический метод, 2.50 | Закрепление отсутствует |
| н160 | 188360.32 | 208280.04 | Аналитический метод, 2.50 | Закрепление отсутствует |
| н161 | 188355.45 | 208285.07 | Аналитический метод, 2.50 | Закрепление отсутствует |
| н162 | 188350.38 | 208289.89 | Аналитический метод, 2.50 | Закрепление отсутствует |
| н163 | 188345.10 | 208294.50 | Аналитический метод, 2.50 | Закрепление отсутствует |
| н164 | 188339.64 | 208298.87 | Аналитический метод, 2.50 | Закрепление отсутствует |
| н165 | 188334.00 | 208303.01 | Аналитический метод, 2.50 | Закрепление отсутствует |
| н166 | 188328.18 | 208306.91 | Аналитический метод, 2.50 | Закрепление отсутствует |
| н167 | 188322.21 | 208310.56 | Аналитический метод, 2.50 | Закрепление отсутствует |
| н168 | 188316.12 | 208314.01 | Аналитический метод, 2.50 | Закрепление отсутствует |
| н169 | 188309.83 | 208317.09 | Аналитический метод, 2.50 | Закрепление отсутствует |
| н170 | 188303.44 | 208319.95 | Аналитический метод, 2.50 | Закрепление отсутствует |
| н171 | 188296.94 | 208322.55 | Аналитический метод, 2.50 | Закрепление отсутствует |
| н172 | 188290.35 | 208324.86 | Аналитический метод, 2.50 | Закрепление отсутствует |

# КАРТА (ПЛАН)

## Зона санитарной охраны водозаборного узла для хозяйственно - бытового водоснабжения проектируемого Центра обработки данных (ЦОД) ООО "Яндекс ДЦ Владимир", расположенного по адресу: г. Владимир, мкр. Энергетик III пояс

(наименование объекта землеустройства)

## Сведения о местоположении границ объекта землеустройства

2. Сведения о характерных точках границ объекта землеустройства

| Обозначение характерных точек границ | Координаты, м | | Метод определения координат и средняя квадратическая погрешность положения характерной точки (Mt), м | Описание закрепления точки |
|---|---|---|---|---|
| | X | Y | | |
| 1 | 2 | 3 | 4 | 5 |
| н173 | 188283.64 | 208326.90 | Аналитический метод, 2.50 | Закрепление отсутствует |
| н174 | 188276.86 | 208328.65 | Аналитический метод, 2.50 | Закрепление отсутствует |
| н175 | 188270.01 | 208330.11 | Аналитический метод, 2.50 | Закрепление отсутствует |
| н176 | 188263.11 | 208331.28 | Аналитический метод, 2.50 | Закрепление отсутствует |
| н177 | 188256.17 | 208332.16 | Аналитический метод, 2.50 | Закрепление отсутствует |
| н178 | 188249.19 | 208332.74 | Аналитический метод, 2.50 | Закрепление отсутствует |
| н179 | 188242.20 | 208333.03 | Аналитический метод, 2.50 | Закрепление отсутствует |
| н180 | 188235.20 | 208333.02 | Аналитический метод, 2.50 | Закрепление отсутствует |
| н181 | 188228.20 | 208332.72 | Аналитический метод, 2.50 | Закрепление отсутствует |
| н182 | 188221.23 | 208332.12 | Аналитический метод, 2.50 | Закрепление отсутствует |
| н183 | 188214.29 | 208331.23 | Аналитический метод, 2.50 | Закрепление отсутствует |
| н184 | 188207.39 | 208330.04 | Аналитический метод, 2.50 | Закрепление отсутствует |
| н185 | 188200.54 | 208328.57 | Аналитический метод, 2.50 | Закрепление отсутствует |
| н186 | 188193.77 | 208326.80 | Аналитический метод, 2.50 | Закрепление отсутствует |
| н187 | 188191.38 | 208326.07 | Аналитический метод, 2.50 | Закрепление отсутствует |
| н188 | 188187.08 | 208324.75 | Аналитический метод, 0.10 | Закрепление отсутствует |
| н189 | 188180.48 | 208322.42 | Аналитический метод, 0.10 | Закрепление отсутствует |
| н190 | 188173.98 | 208319.82 | Аналитический метод, 0.10 | Закрепление отсутствует |

# КАРТА (ПЛАН)

## Зона санитарной охраны водозаборного узла для хозяйственно - бытового водоснабжения проектируемого Центра обработки данных (ЦОД) ООО "Яндекс ДЦ Владимир", расположенного по адресу: г. Владимир, мкр. Энергетик III пояс

(наименование объекта землеустройства)

## Сведения о местоположении границ объекта землеустройства

2. Сведения о характерных точках границ объекта землеустройства

| Обозначение характерных точек границ | Координаты, м | | Метод определения координат и средняя квадратическая погрешность положения характерной точки (Mt), м | Описание закрепления точки |
|---|---|---|---|---|
| | X | Y | | |
| 1 | 2 | 3 | 4 | 5 |
| н191 | 188167.60 | 208316.94 | Аналитический метод, 0.10 | Закрепление отсутствует |
| н192 | 188161.49 | 208313.87 | Аналитический метод, 0.10 | Закрепление отсутствует |
| н193 | 188155.23 | 208310.39 | Аналитический метод, 0.10 | Закрепление отсутствует |
| н194 | 188149.26 | 208306.72 | Аналитический метод, 0.10 | Закрепление отсутствует |
| н195 | 188143.46 | 208302.81 | Аналитический метод, 0.10 | Закрепление отсутствует |
| н196 | 188137.82 | 208298.66 | Аналитический метод, 0.10 | Закрепление отсутствует |
| н197 | 188132.37 | 208294.27 | Аналитический метод, 0.10 | Закрепление отсутствует |
| н198 | 188127.11 | 208289.66 | Аналитический метод, 0.10 | Закрепление отсутствует |
| н199 | 188122.04 | 208284.83 | Аналитический метод, 0.10 | Закрепление отсутствует |
| н200 | 188117.19 | 208279.78 | Аналитический метод, 0.10 | Закрепление отсутствует |
| н201 | 188112.55 | 208274.54 | Аналитический метод, 0.10 | Закрепление отсутствует |
| н202 | 188108.13 | 208269.11 | Аналитический метод, 0.10 | Закрепление отсутствует |
| н203 | 188103.96 | 208263.49 | Аналитический метод, 0.10 | Закрепление отсутствует |
| н204 | 188100.02 | 208257.70 | Аналитический метод, 0.10 | Закрепление отсутствует |
| н205 | 188096.33 | 208251.76 | Аналитический метод, 0.10 | Закрепление отсутствует |
| н206 | 188092.89 | 208245.66 | Аналитический метод, 0.10 | Закрепление отсутствует |
| н207 | 188089.72 | 208239.42 | Аналитический метод, 0.10 | Закрепление отсутствует |
| н208 | 188086.81 | 208233.05 | Аналитический метод, 0.10 | Закрепление отсутствует |

# КАРТА (ПЛАН)

## Зона санитарной охраны водозаборного узла для хозяйственно - бытового водоснабжения проектируемого Центра обработки данных (ЦОД) ООО "Яндекс ДЦ Владимир", расположенного по адресу: г. Владимир, мкр. Энергетик III пояс

(наименование объекта землеустройства)

## Сведения о местоположении границ объекта землеустройства

2. Сведения о характерных точках границ объекта землеустройства

| Обозначение характерных точек границ | Координаты, м | | Метод определения координат и средняя квадратическая погрешность положения характерной точки (Mt), м | Описание закрепления точки |
|---|---|---|---|---|
| | X | Y | | |
| 1 | 2 | 3 | 4 | 5 |
| н209 | 188084.18 | 208226.56 | Аналитический метод, 0.10 | Закрепление отсутствует |
| н210 | 188081.82 | 208219.97 | Аналитический метод, 0.10 | Закрепление отсутствует |
| н211 | 188079.74 | 208213.29 | Аналитический метод, 0.10 | Закрепление отсутствует |
| н212 | 188077.94 | 208206.52 | Аналитический метод, 0.10 | Закрепление отсутствует |
| н213 | 188076.44 | 208199.69 | Аналитический метод, 0.10 | Закрепление отсутствует |
| н214 | 188075.22 | 208192.79 | Аналитический метод, 0.10 | Закрепление отсутствует |
| н215 | 188074.29 | 208185.86 | Аналитический метод, 0.10 | Закрепление отсутствует |
| н216 | 188073.67 | 208178.88 | Аналитический метод, 0.10 | Закрепление отсутствует |
| н217 | 188073.33 | 208171.91 | Аналитический метод, 0.10 | Закрепление отсутствует |
| н218 | 188073.29 | 208164.88 | Аналитический метод, 0.10 | Закрепление отсутствует |
| н219 | 188073.55 | 208157.90 | Аналитический метод, 0.10 | Закрепление отсутствует |
| н220 | 188074.10 | 208150.92 | Аналитический метод, 0.10 | Закрепление отсутствует |
| н221 | 188074.94 | 208143.97 | Аналитический метод, 0.10 | Закрепление отсутствует |
| н222 | 188076.09 | 208137.06 | Аналитический метод, 0.10 | Закрепление отсутствует |
| н223 | 188077.52 | 208130.21 | Аналитический метод, 0.10 | Закрепление отсутствует |
| н224 | 188079.23 | 208123.42 | Аналитический метод, 0.10 | Закрепление отсутствует |
| н225 | 188081.24 | 208116.72 | Аналитический метод, 0.10 | Закрепление отсутствует |
| н226 | 188083.52 | 208110.10 | Аналитический метод, 0.10 | Закрепление отсутствует |

# КАРТА (ПЛАН)

## Зона санитарной охраны водозаборного узла для хозяйственно - бытового водоснабжения проектируемого Центра обработки данных (ЦОД) ООО "Яндекс ДЦ Владимир", расположенного по адресу: г. Владимир, мкр. Энергетик III пояс

(наименование объекта землеустройства)

## Сведения о местоположении границ объекта землеустройства

2. Сведения о характерных точках границ объекта землеустройства

| Обозначение характерных точек границ | Координаты, м | | Метод определения координат и средняя квадратическая погрешность положения характерной точки (Mt), м | Описание закрепления точки |
|---|---|---|---|---|
| | X | Y | | |
| 1 | 2 | 3 | 4 | 5 |
| н227 | 188086.08 | 208103.59 | Аналитический метод, 0.10 | Закрепление отсутствует |
| н228 | 188088.92 | 208097.19 | Аналитический метод, 0.10 | Закрепление отсутствует |
| н229 | 188092.02 | 208090.91 | Аналитический метод, 0.10 | Закрепление отсутствует |
| н230 | 188095.39 | 208084.78 | Аналитический метод, 0.10 | Закрепление отсутствует |
| н231 | 188099.01 | 208078.79 | Аналитический метод, 0.10 | Закрепление отсутствует |
| н232 | 188102.89 | 208072.95 | Аналитический метод, 0.10 | Закрепление отсутствует |
| н233 | 188107.00 | 208067.29 | Аналитический метод, 0.10 | Закрепление отсутствует |
| н234 | 188111.35 | 208061.81 | Аналитический метод, 0.10 | Закрепление отсутствует |
| н235 | 188115.93 | 208056.51 | Аналитический метод, 0.10 | Закрепление отсутствует |
| н236 | 188120.73 | 208051.42 | Аналитический метод, 0.10 | Закрепление отсутствует |
| н237 | 188123.70 | 208048.52 | Аналитический метод, 0.10 | Закрепление отсутствует |
| н238 | 188125.74 | 208046.53 | Аналитический метод, 0.10 | Закрепление отсутствует |
| н239 | 188130.95 | 208041.86 | Аналитический метод, 0.10 | Закрепление отсутствует |
| н240 | 188136.36 | 208037.41 | Аналитический метод, 0.10 | Закрепление отсутствует |
| н241 | 188141.94 | 208033.19 | Аналитический метод, 0.10 | Закрепление отсутствует |
| н242 | 188147.70 | 208029.21 | Аналитический метод, 0.10 | Закрепление отсутствует |
| н243 | 188153.63 | 208025.49 | Аналитический метод, 0.10 | Закрепление отсутствует |
| н244 | 188159.70 | 208022.01 | Аналитический метод, 0.10 | Закрепление отсутствует |

# КАРТА (ПЛАН)

## Зона санитарной охраны водозаборного узла для хозяйственно - бытового водоснабжения проектируемого Центра обработки данных (ЦОД) ООО "Яндекс ДЦ Владимир", расположенного по адресу: г. Владимир, мкр. Энергетик III пояс

(наименование объекта землеустройства)

## Сведения о местоположении границ объекта землеустройства

2. Сведения о характерных точках границ объекта землеустройства

| Обозначение характерных точек границ | Координаты, м | | Метод определения координат и средняя квадратическая погрешность положения характерной точки (Mt), м | Описание закрепления точки |
|---|---|---|---|---|
| | X | Y | | |
| 1 | 2 | 3 | 4 | 5 |
| н245 | 188165.92 | 208018.79 | Аналитический метод, 0.10 | Закрепление отсутствует |
| н246 | 188172.27 | 208015.84 | Аналитический метод, 0.10 | Закрепление отсутствует |
| н247 | 188178.74 | 208013.16 | Аналитический метод, 0.10 | Закрепление отсутствует |
| н248 | 188185.31 | 208010.76 | Аналитический метод, 0.10 | Закрепление отсутствует |
| н249 | 188191.98 | 208008.64 | Аналитический метод, 0.10 | Закрепление отсутствует |
| н250 | 188195.57 | 208007.66 | Аналитический метод, 0.10 | Закрепление отсутствует |
| н251 | 188198.74 | 208006.80 | Аналитический метод, 0.10 | Закрепление отсутствует |
| н252 | 188205.56 | 208005.25 | Аналитический метод, 0.10 | Закрепление отсутствует |
| н253 | 188206.62 | 208005.05 | Аналитический метод, 0.10 | Закрепление отсутствует |
| н254 | 188212.45 | 208003.98 | Аналитический метод, 0.10 | Закрепление отсутствует |
| н255 | 188219.38 | 208003.01 | Аналитический метод, 0.10 | Закрепление отсутствует |
| н256 | 188226.35 | 208002.34 | Аналитический метод, 0.10 | Закрепление отсутствует |
| н257 | 188233.34 | 208001.95 | Аналитический метод, 0.10 | Закрепление отсутствует |
| н258 | 188240.05 | 208001.87 | Аналитический метод, 0.10 | Закрепление отсутствует |
| н259 | 188242.39 | 208001.93 | Аналитический метод, 2.50 | Закрепление отсутствует |
| н260 | 188247.33 | 208002.08 | Аналитический метод, 2.50 | Закрепление отсутствует |
| н261 | 188254.31 | 208002.58 | Аналитический метод, 2.50 | Закрепление отсутствует |
| н262 | 188261.27 | 208003.38 | Аналитический метод, 2.50 | Закрепление отсутствует |

# КАРТА (ПЛАН)

## Зона санитарной охраны водозаборного узла для хозяйственно - бытового водоснабжения проектируемого Центра обработки данных (ЦОД) ООО "Яндекс ДЦ Владимир", расположенного по адресу: г. Владимир, мкр. Энергетик III пояс

(наименование объекта землеустройства)

## Сведения о местоположении границ объекта землеустройства

2. Сведения о характерных точках границ объекта землеустройства

| Обозначение характерных точек границ | Координаты, м | | Метод определения координат и средняя квадратическая погрешность положения характерной точки (Mt), м | Описание закрепления точки |
|---|---|---|---|---|
| | X | Y | | |
| 1 | 2 | 3 | 4 | 5 |
| н263 | 188268.18 | 208004.48 | Аналитический метод, 2.50 | Закрепление отсутствует |
| н264 | 188275.04 | 208005.86 | Аналитический метод, 2.50 | Закрепление отсутствует |
| н265 | 188281.84 | 208007.53 | Аналитический метод, 2.50 | Закрепление отсутствует |
| н266 | 188288.56 | 208009.49 | Аналитический метод, 2.50 | Закрепление отсутствует |
| н267 | 188295.19 | 208011.73 | Аналитический метод, 2.50 | Закрепление отсутствует |
| н268 | 188301.72 | 208014.25 | Аналитический метод, 2.50 | Закрепление отсутствует |
| н269 | 188308.14 | 208017.05 | Аналитический метод, 2.50 | Закрепление отсутствует |
| н270 | 188314.44 | 208020.11 | Аналитический метод, 2.50 | Закрепление отсутствует |
| н271 | 188320.60 | 208023.43 | Аналитический метод, 2.50 | Закрепление отсутствует |
| н272 | 188326.61 | 208027.02 | Аналитический метод, 2.50 | Закрепление отсутствует |
| н273 | 188332.47 | 208030.85 | Аналитический метод, 2.50 | Закрепление отсутствует |
| н274 | 188338.16 | 208034.93 | Аналитический метод, 2.50 | Закрепление отсутствует |
| н275 | 188343.67 | 208039.24 | Аналитический метод, 2.50 | Закрепление отсутствует |
| н276 | 188349.00 | 208043.79 | Аналитический метод, 2.50 | Закрепление отсутствует |
| н277 | 188354.12 | 208048.55 | Аналитический метод, 2.50 | Закрепление отсутствует |
| н278 | 188359.05 | 208053.53 | Аналитический метод, 2.50 | Закрепление отсутствует |
| н279 | 188363.75 | 208058.71 | Аналитический метод, 2.50 | Закрепление отсутствует |
| н280 | 188368.24 | 208064.08 | Аналитический метод, 2.50 | Закрепление отсутствует |

# КАРТА (ПЛАН)

## Зона санитарной охраны водозаборного узла для хозяйственно - бытового водоснабжения проектируемого Центра обработки данных (ЦОД) ООО "Яндекс ДЦ Владимир", расположенного по адресу: г. Владимир, мкр. Энергетик III пояс

(наименование объекта землеустройства)

## Сведения о местоположении границ объекта землеустройства

2. Сведения о характерных точках границ объекта землеустройства

| Обозначение характерных точек границ | Координаты, м | | Метод определения координат и средняя квадратическая погрешность положения характерной точки (Mt), м | Описание закрепления точки |
|---|---|---|---|---|
| | X | Y | | |
| 1 | 2 | 3 | 4 | 5 |
| н281 | 188372.49 | 208069.64 | Аналитический метод, 2.50 | Закрепление отсутствует |
| н282 | 188376.51 | 208075.38 | Аналитический метод, 2.50 | Закрепление отсутствует |
| н283 | 188380.27 | 208081.28 | Аналитический метод, 2.50 | Закрепление отсутствует |
| н284 | 188383.79 | 208087.33 | Аналитический метод, 2.50 | Закрепление отсутствует |
| н285 | 188387.05 | 208093.52 | Аналитический метод, 2.50 | Закрепление отсутствует |
| н286 | 188390.04 | 208099.85 | Аналитический метод, 2.50 | Закрепление отсутствует |
| н287 | 188392.76 | 208106.30 | Аналитический метод, 2.50 | Закрепление отсутствует |
| н288 | 188395.21 | 208112.86 | Аналитический метод, 2.50 | Закрепление отсутствует |
| н289 | 188397.38 | 208119.52 | Аналитический метод, 2.50 | Закрепление отсутствует |
| н290 | 188399.26 | 208126.26 | Аналитический метод, 2.50 | Закрепление отсутствует |
| н291 | 188400.86 | 208133.07 | Аналитический метод, 2.50 | Закрепление отсутствует |
| н138 | 188402.22 | 208139.94 | Аналитический метод, 2.50 | Закрепление отсутствует |

3. Сведения о характерных точках части (частей) границы объекта землеустройства

| | | | | |
|---|---|---|---|---|
| - | - | - | - | - |

4. Сведения о частях границ объекта землеустройства, совпадающих с местоположением внешних границ природных объектов и (или) объектов искусственного происхождения

| Обозначение части границ | | Описание прохождения части границ |
|---|---|---|
| от точки | до точки | |
| 1 | 2 | 3 |
| н138 | н139 | Граница III пояса санитарной охраны водозаборной скважины проходит по земельному участку с кадастровым номером 33:12:011001:335 (входит в единое землепользование 33:12:000000:48) |

# КАРТА (ПЛАН)

## Зона санитарной охраны водозаборного узла для хозяйственно - бытового водоснабжения проектируемого Центра обработки данных (ЦОД) ООО "Яндекс ДЦ Владимир", расположенного по адресу: г. Владимир, мкр. Энергетик III пояс

(наименование объекта землеустройства)

## Сведения о местоположении границ объекта землеустройства

4. Сведения о частях границ объекта землеустройства, совпадающих с местоположением внешних границ природных объектов и (или) объектов искусственного происхождения

| Обозначение части границ | | Описание прохождения части границ |
|---|---|---|
| от точки | до точки | |
| 1 | 2 | 3 |
| н139 | н140 | Граница III пояса санитарной охраны водозаборной скважины проходит по землям МО Колокшанское сельское поселение Собинского района |
| н140 | н141 | Граница III пояса санитарной охраны водозаборной скважины проходит по земельному участку с кадастровым номером 33:12:011001:336 (входит в единое землепользование 33:12:000000:48) |
| н141 | н142 | Граница III пояса санитарной охраны водозаборной скважины проходит по земельному участку с кадастровым номером 33:12:011001:336 (входит в единое землепользование 33:12:000000:48) |
| н142 | н143 | Граница III пояса санитарной охраны водозаборной скважины проходит по земельному участку с кадастровым номером 33:12:011001:336 (входит в единое землепользование 33:12:000000:48) |
| н143 | н144 | Граница III пояса санитарной охраны водозаборной скважины проходит по земельному участку с кадастровым номером 33:12:011001:336 (входит в единое землепользование 33:12:000000:48) |
| н144 | н145 | Граница III пояса санитарной охраны водозаборной скважины проходит по земельному участку с кадастровым номером 33:12:011001:336 (входит в единое землепользование 33:12:000000:48) |
| н145 | н146 | Граница III пояса санитарной охраны водозаборной скважины проходит по земельному участку с кадастровым номером 33:12:011001:336 (входит в единое землепользование 33:12:000000:48) |
| н146 | н147 | Граница III пояса санитарной охраны водозаборной скважины проходит по земельному участку с кадастровым номером 33:12:011001:336 (входит в единое землепользование 33:12:000000:48) |
| н147 | н148 | Граница III пояса санитарной охраны водозаборной скважины проходит по земельному участку с кадастровым номером 33:12:011001:336 (входит в единое землепользование 33:12:000000:48) |
| н148 | н149 | Граница III пояса санитарной охраны водозаборной скважины проходит по земельному участку с кадастровым номером 33:12:011001:336 (входит в единое землепользование 33:12:000000:48) |
| н149 | н150 | Граница III пояса санитарной охраны водозаборной скважины проходит по земельному участку с кадастровым номером 33:12:011001:336 (входит в единое землепользование 33:12:000000:48) |
| н150 | н151 | Граница III пояса санитарной охраны водозаборной скважины проходит по земельному участку с кадастровым номером 33:12:011001:336 (входит в единое землепользование 33:12:000000:48) |
| н151 | н152 | Граница III пояса санитарной охраны водозаборной скважины проходит по земельному участку с кадастровым номером 33:12:011001:336 (входит в единое землепользование 33:12:000000:48) |

# КАРТА (ПЛАН)

## Зона санитарной охраны водозаборного узла для хозяйственно - бытового водоснабжения проектируемого Центра обработки данных (ЦОД) ООО "Яндекс ДЦ Владимир", расположенного по адресу: г. Владимир, мкр. Энергетик III пояс

(наименование объекта землеустройства)

## Сведения о местоположении границ объекта землеустройства

4. Сведения о частях границ объекта землеустройства, совпадающих с местоположением внешних границ природных объектов и (или) объектов искусственного происхождения

| Обозначение части границ | | Описание прохождения части границ |
|---|---|---|
| от точки | до точки | |
| 1 | 2 | 3 |
| н152 | н153 | Граница III пояса санитарной охраны водозаборной скважины проходит по земельному участку с кадастровым номером 33:12:011001:336 (входит в единое землепользование 33:12:000000:48) |
| н153 | н154 | Граница III пояса санитарной охраны водозаборной скважины проходит по земельному участку с кадастровым номером 33:12:011001:336 (входит в единое землепользование 33:12:000000:48) |
| н154 | н155 | Граница III пояса санитарной охраны водозаборной скважины проходит по земельному участку с кадастровым номером 33:12:011001:336 (входит в единое землепользование 33:12:000000:48) |
| н155 | н156 | Граница III пояса санитарной охраны водозаборной скважины проходит по земельному участку с кадастровым номером 33:12:011001:336 (входит в единое землепользование 33:12:000000:48) |
| н156 | н157 | Граница III пояса санитарной охраны водозаборной скважины проходит по земельному участку с кадастровым номером 33:12:011001:336 (входит в единое землепользование 33:12:000000:48) |
| н157 | н158 | Граница III пояса санитарной охраны водозаборной скважины проходит по земельному участку с кадастровым номером 33:12:011001:336 (входит в единое землепользование 33:12:000000:48) |
| н158 | н159 | Граница III пояса санитарной охраны водозаборной скважины проходит по земельному участку с кадастровым номером 33:12:011001:336 (входит в единое землепользование 33:12:000000:48) |
| н159 | н160 | Граница III пояса санитарной охраны водозаборной скважины проходит по земельному участку с кадастровым номером 33:12:011001:336 (входит в единое землепользование 33:12:000000:48) |
| н160 | н161 | Граница III пояса санитарной охраны водозаборной скважины проходит по земельному участку с кадастровым номером 33:12:011001:336 (входит в единое землепользование 33:12:000000:48) |
| н161 | н162 | Граница III пояса санитарной охраны водозаборной скважины проходит по земельному участку с кадастровым номером 33:12:011001:336 (входит в единое землепользование 33:12:000000:48) |
| н162 | н163 | Граница III пояса санитарной охраны водозаборной скважины проходит по земельному участку с кадастровым номером 33:12:011001:336 (входит в единое землепользование 33:12:000000:48) |
| н163 | н164 | Граница III пояса санитарной охраны водозаборной скважины проходит по земельному участку с кадастровым номером 33:12:011001:336 (входит в единое землепользование 33:12:000000:48) |
| н164 | н165 | Граница III пояса санитарной охраны водозаборной скважины проходит по земельному участку с кадастровым номером 33:12:011001:336 (входит в единое землепользование 33:12:000000:48) |

# КАРТА (ПЛАН)

## Зона санитарной охраны водозаборного узла для хозяйственно - бытового водоснабжения проектируемого Центра обработки данных (ЦОД) ООО "Яндекс ДЦ Владимир", расположенного по адресу: г. Владимир, мкр. Энергетик III пояс

(наименование объекта землеустройства)

## Сведения о местоположении границ объекта землеустройства

4. Сведения о частях границ объекта землеустройства, совпадающих с местоположением внешних границ природных объектов и (или) объектов искусственного происхождения

| Обозначение части границ | | Описание прохождения части границ |
|---|---|---|
| от точки | до точки | |
| 1 | 2 | 3 |
| н165 | н166 | Граница III пояса санитарной охраны водозаборной скважины проходит по земельному участку с кадастровым номером 33:12:011001:336 (входит в единое землепользование 33:12:000000:48) |
| н166 | н167 | Граница III пояса санитарной охраны водозаборной скважины проходит по земельному участку с кадастровым номером 33:12:011001:336 (входит в единое землепользование 33:12:000000:48) |
| н167 | н168 | Граница III пояса санитарной охраны водозаборной скважины проходит по земельному участку с кадастровым номером 33:12:011001:336 (входит в единое землепользование 33:12:000000:48) |
| н168 | н169 | Граница III пояса санитарной охраны водозаборной скважины проходит по земельному участку с кадастровым номером 33:12:011001:336 (входит в единое землепользование 33:12:000000:48) |
| н169 | н170 | Граница III пояса санитарной охраны водозаборной скважины проходит по земельному участку с кадастровым номером 33:12:011001:336 (входит в единое землепользование 33:12:000000:48) |
| н170 | н171 | Граница III пояса санитарной охраны водозаборной скважины проходит по земельному участку с кадастровым номером 33:12:011001:336 (входит в единое землепользование 33:12:000000:48) |
| н171 | н172 | Граница III пояса санитарной охраны водозаборной скважины проходит по земельному участку с кадастровым номером 33:12:011001:336 (входит в единое землепользование 33:12:000000:48) |
| н172 | н173 | Граница III пояса санитарной охраны водозаборной скважины проходит по земельному участку с кадастровым номером 33:12:011001:336 (входит в единое землепользование 33:12:000000:48) |
| н173 | н174 | Граница III пояса санитарной охраны водозаборной скважины проходит по земельному участку с кадастровым номером 33:12:011001:336 (входит в единое землепользование 33:12:000000:48) |
| н174 | н175 | Граница III пояса санитарной охраны водозаборной скважины проходит по земельному участку с кадастровым номером 33:12:011001:336 (входит в единое землепользование 33:12:000000:48) |
| н175 | н176 | Граница III пояса санитарной охраны водозаборной скважины проходит по земельному участку с кадастровым номером 33:12:011001:336 (входит в единое землепользование 33:12:000000:48) |
| н176 | н177 | Граница III пояса санитарной охраны водозаборной скважины проходит по земельному участку с кадастровым номером 33:12:011001:336 (входит в единое землепользование 33:12:000000:48) |
| н177 | н178 | Граница III пояса санитарной охраны водозаборной скважины проходит по земельному участку с кадастровым номером 33:12:011001:336 (входит в единое землепользование 33:12:000000:48) |

# КАРТА (ПЛАН)

## Зона санитарной охраны водозаборного узла для хозяйственно - бытового водоснабжения проектируемого Центра обработки данных (ЦОД) ООО "Яндекс ДЦ Владимир", расположенного по адресу: г. Владимир, мкр. Энергетик III пояс

(наименование объекта землеустройства)

## Сведения о местоположении границ объекта землеустройства

4. Сведения о частях границ объекта землеустройства, совпадающих с местоположением внешних границ природных объектов и (или) объектов искусственного происхождения

| Обозначение части границ | | Описание прохождения части границ |
|---|---|---|
| от точки | до точки | |
| 1 | 2 | 3 |
| н178 | н179 | Граница III пояса санитарной охраны водозаборной скважины проходит по земельному участку с кадастровым номером 33:12:011001:336 (входит в единое землепользование 33:12:000000:48) |
| н179 | н180 | Граница III пояса санитарной охраны водозаборной скважины проходит по земельному участку с кадастровым номером 33:12:011001:336 (входит в единое землепользование 33:12:000000:48) |
| н180 | н181 | Граница III пояса санитарной охраны водозаборной скважины проходит по земельному участку с кадастровым номером 33:12:011001:336 (входит в единое землепользование 33:12:000000:48) |
| н181 | н182 | Граница III пояса санитарной охраны водозаборной скважины проходит по земельному участку с кадастровым номером 33:12:011001:336 (входит в единое землепользование 33:12:000000:48) |
| н182 | н183 | Граница III пояса санитарной охраны водозаборной скважины проходит по земельному участку с кадастровым номером 33:12:011001:336 (входит в единое землепользование 33:12:000000:48) |
| н183 | н184 | Граница III пояса санитарной охраны водозаборной скважины проходит по земельному участку с кадастровым номером 33:12:011001:336 (входит в единое землепользование 33:12:000000:48) |
| н184 | н185 | Граница III пояса санитарной охраны водозаборной скважины проходит по земельному участку с кадастровым номером 33:12:011001:336 (входит в единое землепользование 33:12:000000:48) |
| н185 | н186 | Граница III пояса санитарной охраны водозаборной скважины проходит по земельному участку с кадастровым номером 33:12:011001:336 (входит в единое землепользование 33:12:000000:48) |
| н186 | н187 | Граница III пояса санитарной охраны водозаборной скважины проходит по земельному участку с кадастровым номером 33:12:011001:336 (входит в единое землепользование 33:12:000000:48) |
| н187 | н188 | Граница III пояса санитарной охраны водозаборной скважины проходит по земельному участку с кадастровым номером 33:22:015016:2152 |
| н188 | н189 | Граница III пояса санитарной охраны водозаборной скважины проходит по земельному участку с кадастровым номером 33:22:015016:2152 |
| н189 | н190 | Граница III пояса санитарной охраны водозаборной скважины проходит по земельному участку с кадастровым номером 33:22:015016:2152 |
| н190 | н191 | Граница III пояса санитарной охраны водозаборной скважины проходит по земельному участку с кадастровым номером 33:22:015016:2152 |

# КАРТА (ПЛАН)

## Зона санитарной охраны водозаборного узла для хозяйственно - бытового водоснабжения проектируемого Центра обработки данных (ЦОД) ООО "Яндекс ДЦ Владимир", расположенного по адресу: г. Владимир, мкр. Энергетик III пояс

(наименование объекта землеустройства)

## Сведения о местоположении границ объекта землеустройства

4. Сведения о частях границ объекта землеустройства, совпадающих с местоположением внешних границ природных объектов и (или) объектов искусственного происхождения

| Обозначение части границ | | Описание прохождения части границ |
|---|---|---|
| от точки | до точки | |
| 1 | 2 | 3 |
| н191 | н192 | Граница III пояса санитарной охраны водозаборной скважины проходит по земельному участку с кадастровым номером 33:22:015016:2152 |
| н192 | н193 | Граница III пояса санитарной охраны водозаборной скважины проходит по земельному участку с кадастровым номером 33:22:015016:2148 |
| н193 | н194 | Граница III пояса санитарной охраны водозаборной скважины проходит по земельному участку с кадастровым номером 33:22:015016:2148 |
| н194 | н195 | Граница III пояса санитарной охраны водозаборной скважины проходит по земельному участку с кадастровым номером 33:22:015016:2148 |
| н195 | н196 | Граница III пояса санитарной охраны водозаборной скважины проходит по земельному участку с кадастровым номером 33:22:015016:2148 |
| н196 | н197 | Граница III пояса санитарной охраны водозаборной скважины проходит по земельному участку с кадастровым номером 33:22:015016:2148 |
| н197 | н198 | Граница III пояса санитарной охраны водозаборной скважины проходит по земельному участку с кадастровым номером 33:22:015016:2148 |
| н198 | н199 | Граница III пояса санитарной охраны водозаборной скважины проходит по земельному участку с кадастровым номером 33:22:015016:2148 |
| н199 | н200 | Граница III пояса санитарной охраны водозаборной скважины проходит по земельному участку с кадастровым номером 33:22:015016:2148 |
| н200 | н201 | Граница III пояса санитарной охраны водозаборной скважины проходит по земельному участку с кадастровым номером 33:22:015016:2148 |
| н201 | н202 | Граница III пояса санитарной охраны водозаборной скважины проходит по земельному участку с кадастровым номером 33:22:015016:2148 |
| н202 | н203 | Граница III пояса санитарной охраны водозаборной скважины проходит по земельному участку с кадастровым номером 33:22:015016:2148 |
| н203 | н204 | Граница III пояса санитарной охраны водозаборной скважины проходит по земельному участку с кадастровым номером 33:22:015016:2148 |

# КАРТА (ПЛАН)

## Зона санитарной охраны водозаборного узла для хозяйственно - бытового водоснабжения проектируемого Центра обработки данных (ЦОД) ООО "Яндекс ДЦ Владимир", расположенного по адресу: г. Владимир, мкр. Энергетик III пояс

(наименование объекта землеустройства)

## Сведения о местоположении границ объекта землеустройства

4. Сведения о частях границ объекта землеустройства, совпадающих с местоположением внешних границ природных объектов и (или) объектов искусственного происхождения

| Обозначение части границ | | Описание прохождения части границ |
|---|---|---|
| от точки | до точки | |
| 1 | 2 | 3 |
| н204 | н205 | Граница III пояса санитарной охраны водозаборной скважины проходит по земельному участку с кадастровым номером 33:22:015016:2148 |
| н205 | н206 | Граница III пояса санитарной охраны водозаборной скважины проходит по земельному участку с кадастровым номером 33:22:015016:2148 |
| н206 | н207 | Граница III пояса санитарной охраны водозаборной скважины проходит по земельному участку с кадастровым номером 33:22:015016:2148 |
| н207 | н208 | Граница III пояса санитарной охраны водозаборной скважины проходит по земельному участку с кадастровым номером 33:22:015016:2148 |
| н208 | н209 | Граница III пояса санитарной охраны водозаборной скважины проходит по земельному участку с кадастровым номером 33:22:015016:2148 |
| н209 | н210 | Граница III пояса санитарной охраны водозаборной скважины проходит по земельному участку с кадастровым номером 33:22:015016:2148 |
| н210 | н211 | Граница III пояса санитарной охраны водозаборной скважины проходит по земельному участку с кадастровым номером 33:22:015016:2148 |
| н211 | н212 | Граница III пояса санитарной охраны водозаборной скважины проходит по земельному участку с кадастровым номером 33:22:015016:2148 |
| н212 | н213 | Граница III пояса санитарной охраны водозаборной скважины проходит по земельному участку с кадастровым номером 33:22:015016:2148 |
| н213 | н214 | Граница III пояса санитарной охраны водозаборной скважины проходит по земельному участку с кадастровым номером 33:22:015016:2148 |
| н214 | н215 | Граница III пояса санитарной охраны водозаборной скважины проходит по земельному участку с кадастровым номером 33:22:015016:2148 |
| н215 | н216 | Граница III пояса санитарной охраны водозаборной скважины проходит по земельному участку с кадастровым номером 33:22:015016:2148 |
| н216 | н217 | Граница III пояса санитарной охраны водозаборной скважины проходит по земельному участку с кадастровым номером 33:22:015016:2148 |

# КАРТА (ПЛАН)

## Зона санитарной охраны водозаборного узла для хозяйственно - бытового водоснабжения проектируемого Центра обработки данных (ЦОД) ООО "Яндекс ДЦ Владимир", расположенного по адресу: г. Владимир, мкр. Энергетик III пояс

(наименование объекта землеустройства)

## Сведения о местоположении границ объекта землеустройства

4. Сведения о частях границ объекта землеустройства, совпадающих с местоположением внешних границ природных объектов и (или) объектов искусственного происхождения

| Обозначение части границ | | Описание прохождения части границ |
|---|---|---|
| от точки | до точки | |
| 1 | 2 | 3 |
| н217 | н218 | Граница III пояса санитарной охраны водозаборной скважины проходит по земельному участку с кадастровым номером 33:22:015016:2148 |
| н218 | н219 | Граница III пояса санитарной охраны водозаборной скважины проходит по земельному участку с кадастровым номером 33:22:015016:2148 |
| н219 | н220 | Граница III пояса санитарной охраны водозаборной скважины проходит по земельному участку с кадастровым номером 33:22:015016:2148 |
| н220 | н221 | Граница III пояса санитарной охраны водозаборной скважины проходит по земельному участку с кадастровым номером 33:22:015016:2148 |
| н221 | н222 | Граница III пояса санитарной охраны водозаборной скважины проходит по земельному участку с кадастровым номером 33:22:015016:2148 |
| н222 | н223 | Граница III пояса санитарной охраны водозаборной скважины проходит по земельному участку с кадастровым номером 33:22:015016:2148 |
| н223 | н224 | Граница III пояса санитарной охраны водозаборной скважины проходит по земельному участку с кадастровым номером 33:22:015016:2148 |
| н224 | н225 | Граница III пояса санитарной охраны водозаборной скважины проходит по земельному участку с кадастровым номером 33:22:015016:2148 |
| н225 | н226 | Граница III пояса санитарной охраны водозаборной скважины проходит по земельному участку с кадастровым номером 33:22:015016:2148 |
| н226 | н227 | Граница III пояса санитарной охраны водозаборной скважины проходит по земельному участку с кадастровым номером 33:22:015016:2148 |
| н227 | н228 | Граница III пояса санитарной охраны водозаборной скважины проходит по земельному участку с кадастровым номером 33:22:015016:2148 |
| н228 | н229 | Граница III пояса санитарной охраны водозаборной скважины проходит по земельному участку с кадастровым номером 33:22:015016:2148 |
| н229 | н230 | Граница III пояса санитарной охраны водозаборной скважины проходит по земельному участку с кадастровым номером 33:22:015016:2148 |

# КАРТА (ПЛАН)

## Зона санитарной охраны водозаборного узла для хозяйственно - бытового водоснабжения проектируемого Центра обработки данных (ЦОД) ООО "Яндекс ДЦ Владимир", расположенного по адресу: г. Владимир, мкр. Энергетик III пояс

(наименование объекта землеустройства)

## Сведения о местоположении границ объекта землеустройства

4. Сведения о частях границ объекта землеустройства, совпадающих с местоположением внешних границ природных объектов и (или) объектов искусственного происхождения

| Обозначение части границ | | Описание прохождения части границ |
|---|---|---|
| от точки | до точки | |
| 1 | 2 | 3 |
| н230 | н231 | Граница III пояса санитарной охраны водозаборной скважины проходит по земельному участку с кадастровым номером 33:22:015016:2148 |
| н231 | н232 | Граница III пояса санитарной охраны водозаборной скважины проходит по земельному участку с кадастровым номером 33:22:015016:2148 |
| н232 | н233 | Граница III пояса санитарной охраны водозаборной скважины проходит по земельному участку с кадастровым номером 33:22:015016:2148 |
| н233 | н234 | Граница III пояса санитарной охраны водозаборной скважины проходит по земельному участку с кадастровым номером 33:22:015016:2148 |
| н234 | н235 | Граница III пояса санитарной охраны водозаборной скважины проходит по земельному участку с кадастровым номером 33:22:015016:2148 |
| н235 | н236 | Граница III пояса санитарной охраны водозаборной скважины проходит по земельному участку с кадастровым номером 33:22:015016:2148 |
| н236 | н237 | Граница III пояса санитарной охраны водозаборной скважины проходит по земельному участку с кадастровым номером 33:22:015016:2148 |
| н237 | н238 | Граница III пояса санитарной охраны водозаборной скважины проходит по земельному участку с кадастровым номером 33:22:015016:2148 |
| н238 | н239 | Граница III пояса санитарной охраны водозаборной скважины проходит по земельному участку с кадастровым номером 33:22:015016:2148 |
| н239 | н240 | Граница III пояса санитарной охраны водозаборной скважины проходит по земельному участку с кадастровым номером 33:22:015016:2148 |
| н240 | н241 | Граница III пояса санитарной охраны водозаборной скважины проходит по земельному участку с кадастровым номером 33:22:015016:2148 |
| н241 | н242 | Граница III пояса санитарной охраны водозаборной скважины проходит по земельному участку с кадастровым номером 33:22:015016:2148 |
| н242 | н243 | Граница III пояса санитарной охраны водозаборной скважины проходит по земельному участку с кадастровым номером 33:22:015016:2148 |

# КАРТА (ПЛАН)

## Зона санитарной охраны водозаборного узла для хозяйственно - бытового водоснабжения проектируемого Центра обработки данных (ЦОД) ООО "Яндекс ДЦ Владимир", расположенного по адресу: г. Владимир, мкр. Энергетик III пояс

(наименование объекта землеустройства)

## Сведения о местоположении границ объекта землеустройства

4. Сведения о частях границ объекта землеустройства, совпадающих с местоположением внешних границ природных объектов и (или) объектов искусственного происхождения

| Обозначение части границ | | Описание прохождения части границ |
|---|---|---|
| от точки | до точки | |
| 1 | 2 | 3 |
| н243 | н244 | Граница III пояса санитарной охраны водозаборной скважины проходит по земельному участку с кадастровым номером 33:22:015016:2148 |
| н244 | н245 | Граница III пояса санитарной охраны водозаборной скважины проходит по земельному участку с кадастровым номером 33:22:015016:2148 |
| н245 | н246 | Граница III пояса санитарной охраны водозаборной скважины проходит по земельному участку с кадастровым номером 33:22:015016:2148 |
| н246 | н247 | Граница III пояса санитарной охраны водозаборной скважины проходит по земельному участку с кадастровым номером 33:22:015016:2148 |
| н247 | н248 | Граница III пояса санитарной охраны водозаборной скважины проходит по земельному участку с кадастровым номером 33:22:015016:2148 |
| н248 | н249 | Граница III пояса санитарной охраны водозаборной скважины проходит по земельному участку с кадастровым номером 33:22:015016:2148 |
| н249 | н250 | Граница III пояса санитарной охраны водозаборной скважины проходит по земельному участку с кадастровым номером 33:22:015016:2148 |
| н250 | н251 | Граница III пояса санитарной охраны водозаборной скважины проходит по земельному участку с кадастровым номером 33:22:015016:2148 |
| н251 | н252 | Граница III пояса санитарной охраны водозаборной скважины проходит по земельному участку с кадастровым номером 33:22:015016:2148 |
| н252 | н253 | Граница III пояса санитарной охраны водозаборной скважины проходит по земельному участку с кадастровым номером 33:22:015016:2148 |
| н253 | н254 | Граница III пояса санитарной охраны водозаборной скважины проходит по земельному участку с кадастровым номером 33:22:015016:2148 |
| н254 | н255 | Граница III пояса санитарной охраны водозаборной скважины проходит по земельному участку с кадастровым номером 33:22:015016:2148 |
| н255 | н256 | Граница III пояса санитарной охраны водозаборной скважины проходит по земельному участку с кадастровым номером 33:22:015016:2148 |

# КАРТА (ПЛАН)

## Зона санитарной охраны водозаборного узла для хозяйственно - бытового водоснабжения проектируемого Центра обработки данных (ЦОД) ООО "Яндекс ДЦ Владимир", расположенного по адресу: г. Владимир, мкр. Энергетик III пояс

(наименование объекта землеустройства)

## Сведения о местоположении границ объекта землеустройства

4. Сведения о частях границ объекта землеустройства, совпадающих с местоположением внешних границ природных объектов и (или) объектов искусственного происхождения

| Обозначение части границ | | Описание прохождения части границ |
|---|---|---|
| от точки | до точки | |
| 1 | 2 | 3 |
| н256 | н257 | Граница III пояса санитарной охраны водозаборной скважины проходит по земельному участку с кадастровым номером 33:22:015016:2148 |
| н257 | н258 | Граница III пояса санитарной охраны водозаборной скважины проходит по земельному участку с кадастровым номером 33:22:015016:2148 |
| н258 | н259 | Граница III пояса санитарной охраны водозаборной скважины проходит по землям г. Владимира |
| н259 | н260 | Граница III пояса санитарной охраны водозаборной скважины проходит по земельному участку с кадастровым номером 33:12:011001:335 (входит в единое землепользование 33:12:000000:48) |
| н260 | н261 | Граница III пояса санитарной охраны водозаборной скважины проходит по земельному участку с кадастровым номером 33:12:011001:335 (входит в единое землепользование 33:12:000000:48) |
| н261 | н262 | Граница III пояса санитарной охраны водозаборной скважины проходит по земельному участку с кадастровым номером 33:12:011001:335 (входит в единое землепользование 33:12:000000:48) |
| н262 | н263 | Граница III пояса санитарной охраны водозаборной скважины проходит по земельному участку с кадастровым номером 33:12:011001:335 (входит в единое землепользование 33:12:000000:48) |
| н263 | н264 | Граница III пояса санитарной охраны водозаборной скважины проходит по земельному участку с кадастровым номером 33:12:011001:335 (входит в единое землепользование 33:12:000000:48) |
| н264 | н265 | Граница III пояса санитарной охраны водозаборной скважины проходит по земельному участку с кадастровым номером 33:12:011001:335 (входит в единое землепользование 33:12:000000:48) |
| н265 | н266 | Граница III пояса санитарной охраны водозаборной скважины проходит по земельному участку с кадастровым номером 33:12:011001:335 (входит в единое землепользование 33:12:000000:48) |
| н266 | н267 | Граница III пояса санитарной охраны водозаборной скважины проходит по земельному участку с кадастровым номером 33:12:011001:335 (входит в единое землепользование 33:12:000000:48) |
| н267 | н268 | Граница III пояса санитарной охраны водозаборной скважины проходит по земельному участку с кадастровым номером 33:12:011001:335 (входит в единое землепользование 33:12:000000:48) |
| н268 | н269 | Граница III пояса санитарной охраны водозаборной скважины проходит по земельному участку с кадастровым номером 33:12:011001:335 (входит в единое землепользование 33:12:000000:48) |

# КАРТА (ПЛАН)

## Зона санитарной охраны водозаборного узла для хозяйственно - бытового водоснабжения проектируемого Центра обработки данных (ЦОД) ООО "Яндекс ДЦ Владимир", расположенного по адресу: г. Владимир, мкр. Энергетик III пояс

(наименование объекта землеустройства)

## Сведения о местоположении границ объекта землеустройства

4. Сведения о частях границ объекта землеустройства, совпадающих с местоположением внешних границ природных объектов и (или) объектов искусственного происхождения

| Обозначение части границ | | Описание прохождения части границ |
|---|---|---|
| от точки | до точки | |
| 1 | 2 | 3 |
| н269 | н270 | Граница III пояса санитарной охраны водозаборной скважины проходит по земельному участку с кадастровым номером 33:12:011001:335 (входит в единое землепользование 33:12:000000:48) |
| н270 | н271 | Граница III пояса санитарной охраны водозаборной скважины проходит по земельному участку с кадастровым номером 33:12:011001:335 (входит в единое землепользование 33:12:000000:48) |
| н271 | н272 | Граница III пояса санитарной охраны водозаборной скважины проходит по земельному участку с кадастровым номером 33:12:011001:335 (входит в единое землепользование 33:12:000000:48) |
| н272 | н273 | Граница III пояса санитарной охраны водозаборной скважины проходит по земельному участку с кадастровым номером 33:12:011001:335 (входит в единое землепользование 33:12:000000:48) |
| н273 | н274 | Граница III пояса санитарной охраны водозаборной скважины проходит по земельному участку с кадастровым номером 33:12:011001:335 (входит в единое землепользование 33:12:000000:48) |
| н274 | н275 | Граница III пояса санитарной охраны водозаборной скважины проходит по земельному участку с кадастровым номером 33:12:011001:335 (входит в единое землепользование 33:12:000000:48) |
| н275 | н276 | Граница III пояса санитарной охраны водозаборной скважины проходит по земельному участку с кадастровым номером 33:12:011001:335 (входит в единое землепользование 33:12:000000:48) |
| н276 | н277 | Граница III пояса санитарной охраны водозаборной скважины проходит по земельному участку с кадастровым номером 33:12:011001:335 (входит в единое землепользование 33:12:000000:48) |
| н277 | н278 | Граница III пояса санитарной охраны водозаборной скважины проходит по земельному участку с кадастровым номером 33:12:011001:335 (входит в единое землепользование 33:12:000000:48) |
| н278 | н279 | Граница III пояса санитарной охраны водозаборной скважины проходит по земельному участку с кадастровым номером 33:12:011001:335 (входит в единое землепользование 33:12:000000:48) |
| н279 | н280 | Граница III пояса санитарной охраны водозаборной скважины проходит по земельному участку с кадастровым номером 33:12:011001:335 (входит в единое землепользование 33:12:000000:48) |
| н280 | н281 | Граница III пояса санитарной охраны водозаборной скважины проходит по земельному участку с кадастровым номером 33:12:011001:335 (входит в единое землепользование 33:12:000000:48) |
| н281 | н282 | Граница III пояса санитарной охраны водозаборной скважины проходит по земельному участку с кадастровым номером 33:12:011001:335 (входит в единое землепользование 33:12:000000:48) |

# КАРТА (ПЛАН)

## Зона санитарной охраны водозаборного узла для хозяйственно - бытового водоснабжения проектируемого Центра обработки данных (ЦОД) ООО "Яндекс ДЦ Владимир", расположенного по адресу: г. Владимир, мкр. Энергетик III пояс

(наименование объекта землеустройства)

## Сведения о местоположении границ объекта землеустройства

4. Сведения о частях границ объекта землеустройства, совпадающих с местоположением внешних границ природных объектов и (или) объектов искусственного происхождения

| Обозначение части границ | | Описание прохождения части границ |
|---|---|---|
| от точки | до точки | |
| 1 | 2 | 3 |
| н282 | н283 | Граница III пояса санитарной охраны водозаборной скважины проходит по земельному участку с кадастровым номером 33:12:011001:335 (входит в единое землепользование 33:12:000000:48) |
| н283 | н284 | Граница III пояса санитарной охраны водозаборной скважины проходит по земельному участку с кадастровым номером 33:12:011001:335 (входит в единое землепользование 33:12:000000:48) |
| н284 | н285 | Граница III пояса санитарной охраны водозаборной скважины проходит по земельному участку с кадастровым номером 33:12:011001:335 (входит в единое землепользование 33:12:000000:48) |
| н285 | н286 | Граница III пояса санитарной охраны водозаборной скважины проходит по земельному участку с кадастровым номером 33:12:011001:335 (входит в единое землепользование 33:12:000000:48) |
| н286 | н287 | Граница III пояса санитарной охраны водозаборной скважины проходит по земельному участку с кадастровым номером 33:12:011001:335 (входит в единое землепользование 33:12:000000:48) |
| н287 | н288 | Граница III пояса санитарной охраны водозаборной скважины проходит по земельному участку с кадастровым номером 33:12:011001:335 (входит в единое землепользование 33:12:000000:48) |
| н288 | н289 | Граница III пояса санитарной охраны водозаборной скважины проходит по земельному участку с кадастровым номером 33:12:011001:335 (входит в единое землепользование 33:12:000000:48) |
| н289 | н290 | Граница III пояса санитарной охраны водозаборной скважины проходит по земельному участку с кадастровым номером 33:12:011001:335 (входит в единое землепользование 33:12:000000:48) |
| н290 | н291 | Граница III пояса санитарной охраны водозаборной скважины проходит по земельному участку с кадастровым номером 33:12:011001:335 (входит в единое землепользование 33:12:000000:48) |
| н291 | н138 | Граница III пояса санитарной охраны водозаборной скважины проходит по земельному участку с кадастровым номером 33:12:011001:335 (входит в единое землепользование 33:12:000000:48) |

# КАРТА (ПЛАН)

## Зона санитарной охраны водозаборного узла для хозяйственно - бытового водоснабжения проектируемого Центра обработки данных (ЦОД) ООО "Яндекс ДЦ Владимир", расположенного по адресу: г. Владимир, мкр. Энергетик III пояс

(наименование объекта землеустройства)

## Сведения о местоположении измененных (уточненных) границ объекта землеустройства

1. Система координат -

2. Сведения о характерных точках границ объекта землеустройства

| Обозначение характерных точек границ | Существующие координаты, м | | Измененные (уточненные) координаты, м | | Метод определения координат и средняя квадратическая погрешность положения характерной точки (Mt), м | Описание закрепления точки |
|---|---|---|---|---|---|---|
| | X | Y | X | Y | | |
| 1 | 2 | 3 | 4 | 5 | 6 | 7 |
| - | - | - | - | - | - | - |

3. Сведения о характерных точках части (частей) границы объекта землеустройства

| | | | | | | |
|---|---|---|---|---|---|---|
| - | - | - | - | - | - | - |

4. Сведения о частях границ объекта землеустройства, совпадающих с местоположением внешних границ природных объектов и (или) объектов искусственного происхождения

| Обозначение части границ | | Существующее описание прохождения части границ | Измененное (уточненное) описание прохождения части границ |
|---|---|---|---|
| от точки | до точки | | |
| 1 | 2 | 3 | 4 |
| - | - | - | - |

Лист № 1

# КАРТА (ПЛАН)

## Зона санитарной охраны водозаборного узла для хозяйственно - бытового водоснабжения проектируемого Центра обработки данных (ЦОД) ООО "Яндекс ДЦ Владимир", расположенного по адресу: г. Владимир, мкр. Энергетик III пояс

(наименование объекта землеустройства)

## План границ объекта землеустройства

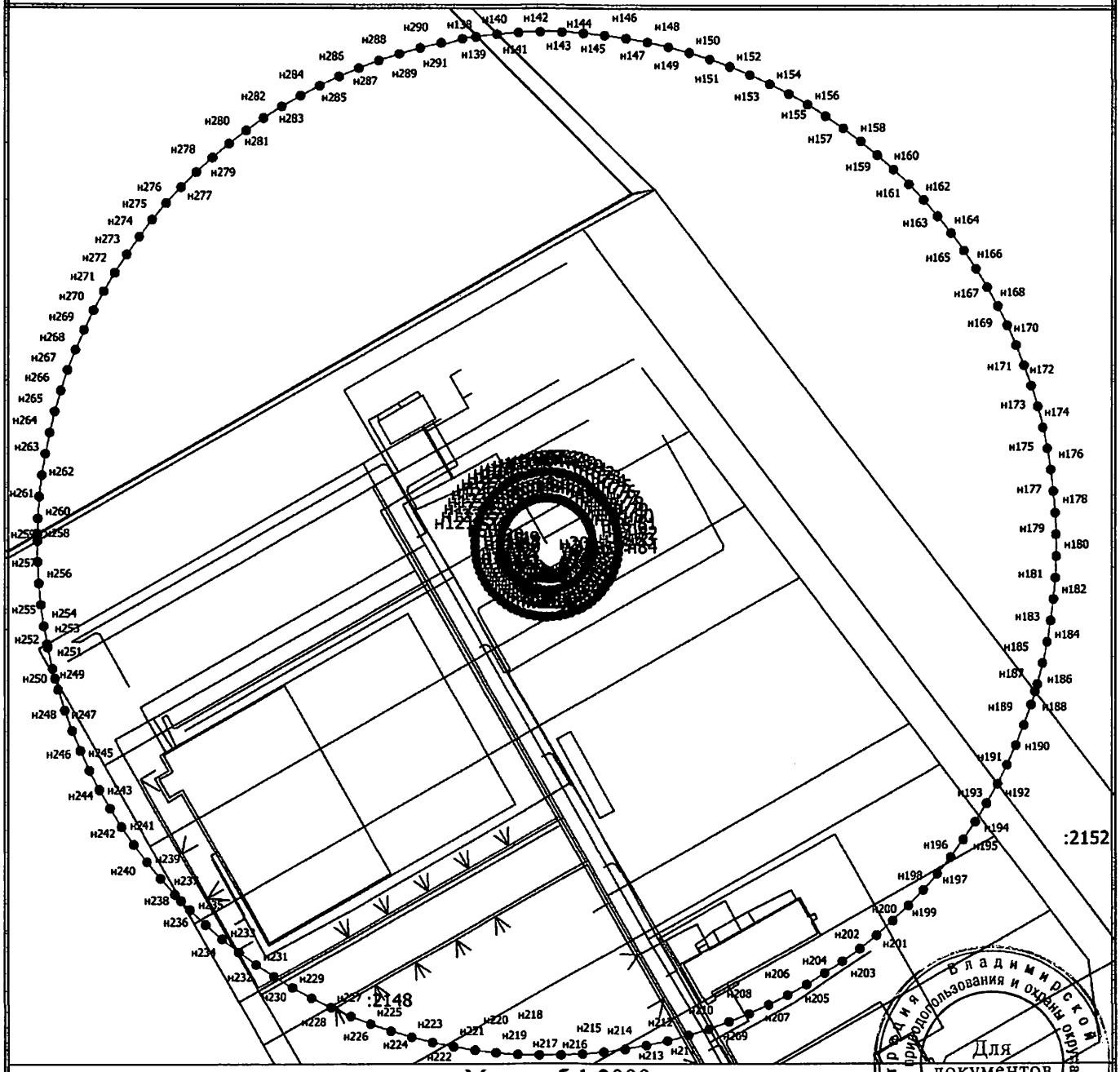


Масштаб 1:2000

Для документов

Подпись _____ Дата "18" 07 2018 г.

*Место для оттиска печати лица, составившего карту (план) объекта землеустройства*

Приложение 2
к постановлению № 84/01–25
от 10.09.2018

Режим зон санитарной охраны

водозаборного узла для хозяйственно - бытового водоснабжения проектируемого центра обработки данных (ЦОД) ООО "Яндекс ДЦ Владимир" по адресу: Владимирская область, г. Владимир, мкр. Энергетик.

**1. На территории первого пояса зон санитарной охраны (далее ЗСО) запрещается:**

1.1. все виды строительства, не имеющие непосредственного отношения к эксплуатации, реконструкции водозаборных или водопроводных сооружений, в том числе прокладка трубопроводов различного назначения;

1.2. размещение жилых и хозяйственно – бытовых зданий, проживание людей;

1.3. организация объектов размещения отходов;

1.4. применение ядохимикатов и удобрений при уходе за зелеными насаждениями, в том числе за газонами и цветниками;

1.5. озеленение территории высокоствольными деревьями.

**2. На территории второго, третьего пояса ЗСО запрещается:**

2.1. закачка отработанных вод в подземные горизонты, подземного складирования твердых отходов и разработки недр земли;

2.2. размещение складов горюче-смазочных материалов, накопителей промстоков, шламохранилищ, ядохимикатов и минеральных удобрений и других объектов, обуславливающих опасность химического загрязнения подземных вод;

2.3. размещение и эксплуатация кладбищ, скотомогильников, скотопрогонов, полей ассенизации и компостирования, полей фильтрации, канализационных очистных сооружений, навозохранилищ, силосных траншей, животноводческих и птицеводческих предприятий и других объектов, обуславливающих опасность микробного загрязнения подземных вод, применение удобрений и ядохимикатов;

**3. На территории первого пояса ЗСО необходимо предусмотреть следующие мероприятия:**

3.1. территория первого пояса ЗСО должна быть спланирована для отвода поверхностного стока за ее пределы, озеленена, ограждена и обеспечена охраной;

3.2. дорожки к сооружениям должны иметь твердое покрытие;

3.3. водопроводные сооружения должны быть оборудованы с учетом предотвращения возможности загрязнения питьевой воды через оголовки и устья скважин, люки и переливные трубы резервуаров и устройства заливки насосов;

3.4. проводить государственную поверку водоизмерительной аппаратуры в установленные сроки, регулярно проводить замеры динамического уровня воды в скважине;

3.5. содержать в чистоте павильон скважины и территорию первого пояса, не допускать попадание поверхностной воды в скважину.

**4. На территории второго, третьего пояса ЗСО необходимо предусмотреть следующие мероприятия:**

4.1 выявление, тампонирование всех бездействующих, старых, дефектных или неправильно эксплуатируемых скважин, представляющих опасность в отношении возможности загрязнения водоносных горизонтов;

4.2 бурение новых скважин и новое строительство, связанное с нарушением почвенного покрова, производится при обязательном согласовании с центром государственного санитарно-эпидемиологического надзора, органами и учреждениями государственного экологического и геологического контроля.

Для документов