



Администрация Владимирской области
Департамент природопользования и охраны
окружающей среды

ПОСТАНОВЛЕНИЕ

г. Владимир

« 14 » сентября 2018 г.

№ 87/01 – 25

*О внесении изменений в постановление
департамента природопользования и охраны
окружающей среды от 02.08.2017 №98/01-25
«Об утверждении проекта зон санитарной
охраны»*

В соответствии с пунктом 5 статьи 18 Федерального закона от 30.03.1999 № 52-ФЗ «О санитарно-эпидемиологическом благополучии населения», постановлением администрации Владимирской области от 15.02.2017 № 19/01-25 «О Порядке утверждения проектов округов и зон санитарной охраны водных объектов, используемых для питьевого, хозяйственно-бытового водоснабжения и в лечебных целях, и установления границ и режима зон санитарной охраны источников питьевого и хозяйственно-бытового водоснабжения», Положением о департаменте природопользования и охраны окружающей среды администрации Владимирской области, утвержденным постановлением Губернатора области от 01.02.2006 № 63

п о с т а н о в л я ю:

1. Внести изменения в постановление департамента природопользования и охраны окружающей среды администрации Владимирской области от 02.08.2017 № 98/01-25:

1.1. В пункте 1 слова «39039,» исключить;

1.2. В приложении №1 к постановлению признать утратившей силу карту (план) зон санитарной охраны водозаборной скважины №39039.

2. Установить границы зон санитарной охраны водозаборной скважины №39039 в редакции согласно приложению к настоящему постановлению.

3. Настоящее постановление **вступает в силу** со дня его официального опубликования.

И.о. директора департамента



Т.Л. Клименко

Всего листов: 8

КАРТА (ПЛАН)

Зона санитарной охраны водозаборной скважины № 39039 ООО "Мон' дэлис Русь" (1 пояс) (изменение местоположения)

(наименование объекта землеустройства)

Титульный лист

1. Сведения о заказчике землеустроительных работ:

О физическом лице:

Фамилия, имя, отчество (отчество указывается при наличии)

О юридическом лице, органе государственной власти, органе местного самоуправления: Полное наименование Общество с ограниченной ответственностью "Мон' дэлис Русь"

Страна регистрации (инкорпорации) (указывается в отношении иностранного юридического лица)

Фамилия и инициалы уполномоченного представителя, его должность, реквизиты доверенности (если представитель действует по доверенности)

Директор фабрики: Славис М. В., доверенность №058 от 15.12.2017г.

Подпись

"19" июня 2018 г.

Место для оттиска печати заказчика



2. Сведения об исполнителе землеустроительных работ:

Об индивидуальном предпринимателе:

Фамилия, имя, отчество (отчество указывается при наличии)

Идентификационный номер налогоплательщика _____

Контактный телефон и почтовый адрес _____

Номер квалификационного аттестата кадастрового инженера (если исполнителем является кадастровый инженер)

О юридическом лице:

Полное наименование ООО "Городская Геодезия"

Основной государственный регистрационный номер 5043328005083

Контактный телефон и почтовый адрес город Владимир, улица Горького, 50а, 7

Фамилия и инициалы уполномоченного представителя юридического лица, его должность, реквизиты доверенности (если представитель действует по доверенности)

Сведения о кадастровом инженере Никитин Никита Александрович 33-11-163

Подпись _____

Дата " 19 " 06 " 2018 г.

Место для оттиска печати лица, составившего карту(план) объекта землеустройства

3. Сведения о согласовании карты(плана) объекта землеустройства:

Полное наименование органа (организации), с которым осуществляется согласование, фамилия и инициалы уполномоченного лица, его должность Общество с ограниченной ответственностью "Мон' дэлис Русь", Директор фабрики - Старцев М. В., доверенность №058 от 15.12.2017г.

Реквизиты письма (дата и номер, если согласование оформлено в виде письма)

Подпись _____

Дата " 19 " 06 " 2018 г.

Место для оттиска печати органа(организации), с которым осуществляется согласование

КАРТА (ПЛАН)**Зона санитарной охраны водозаборной скважины № 39039 ООО "Мон' дэлис
Русь" (1 пояс)**

(наименование объекта землеустройства)

№ п/п	Содержание	Номера листов
1	2	3
1	Основания для проведения землеустроительных работ и исходные данные	4
2	Сведения об объекте землеустройства	5
3	Сведения о местоположении границ объекта землеустройства	6
4	Сведения о местоположении измененных (уточненных) границ объекта землеустройства	7
5	План границ объекта землеустройства	8

КАРТА (ПЛАН)**Зона санитарной охраны водозаборной скважины № 39039 ООО "Мон' дэлис Русь" (1 пояс)**

(наименование объекта землеустройства)

Основания для проведения землеустроительных работ и исходные данные**Перечень документов**

№ п/п	Наименование и реквизиты документа	Сведения об органе (организации), подготовившем или принявшем документ
1	2	3
1	"Экспертное заключение" № 1981 от "25" апреля 2018 г.	Федеральной службой по надзору в сфере защиты прав потребителей и благополучия человека

КАРТА (ПЛАН)**Зона санитарной охраны водозаборной скважины № 39039 ООО "Мон' дэлис Русь" (1 пояс)**

(наименование объекта землеустройства)

Сведения об объекте землеустройства

№ п/п	Характеристики объекта землеустройства	Описание характеристик
1	2	3
1.	Местоположение объекта землеустройства	601123, Владимирская область, район Петушинский, город Покров, улица Франца Штольверка, дом 10
2.	Площадь объекта землеустройства +/- величина погрешности определения площади (Р +/- Дельта Р)	22 +/- 2 м ²
3.	Иные характеристики объекта землеустройства	-

КАРТА (ПЛАН)

Зона санитарной охраны водозаборной скважины № 39039 ООО "Мон' дэлис Русь" (1 пояс)

(наименование объекта землеустройства)

Сведения о местоположении границ объекта землеустройства

1. Система координат -

2. Сведения о характерных точках границ объекта землеустройства

Обозначение характерных точек границ	Координаты, м		Метод определения координат и средняя квадратическая погрешность положения характерной точки (Mt), м	Описание закрепления точки
	X	Y		
1	2	3	4	5
-	-	-	-	-

3. Сведения о характерных точках части (частей) границы объекта землеустройства

-	-	-	-	-
---	---	---	---	---

4. Сведения о частях границ объекта землеустройства, совпадающих с местоположением внешних границ природных объектов и (или) объектов искусственного происхождения

Обозначение части границ		Описание прохождения части границ
от точки	до точки	
1	2	3
-	-	-

КАРТА (ПЛАН)**Зона санитарной охраны водозаборной скважины № 39039 ООО "Мон' дэлис Русь" (1 пояс)**

(наименование объекта землеустройства)

Сведения о местоположении измененных (уточненных) границ объекта землеустройства

1. Система координат МСК-33

2. Сведения о характерных точках границ объекта землеустройства

Обозначение характерных точек границ	Существующие координаты, м		Измененные (уточненные) координаты, м		Метод определения координат и средняя квадратическая погрешность положения характерной точки (Mt), м	Описание закрепления точки
	X	Y	X	Y		
1	2	3	4	5	6	7
н1	-	-	165262.77	146266.40	Аналитический метод, 0.10	Долговременный межевой знак
н2	-	-	165258.99	146272.08	Аналитический метод, 0.10	Долговременный межевой знак
н3	-	-	165256.19	146270.34	Аналитический метод, 0.10	Долговременный межевой знак
н4	-	-	165259.96	146264.67	Аналитический метод, 0.10	Долговременный межевой знак
н1	-	-	165262.77	146266.40	Аналитический метод, 0.10	Долговременный межевой знак

3. Сведения о характерных точках части (частей) границы объекта землеустройства

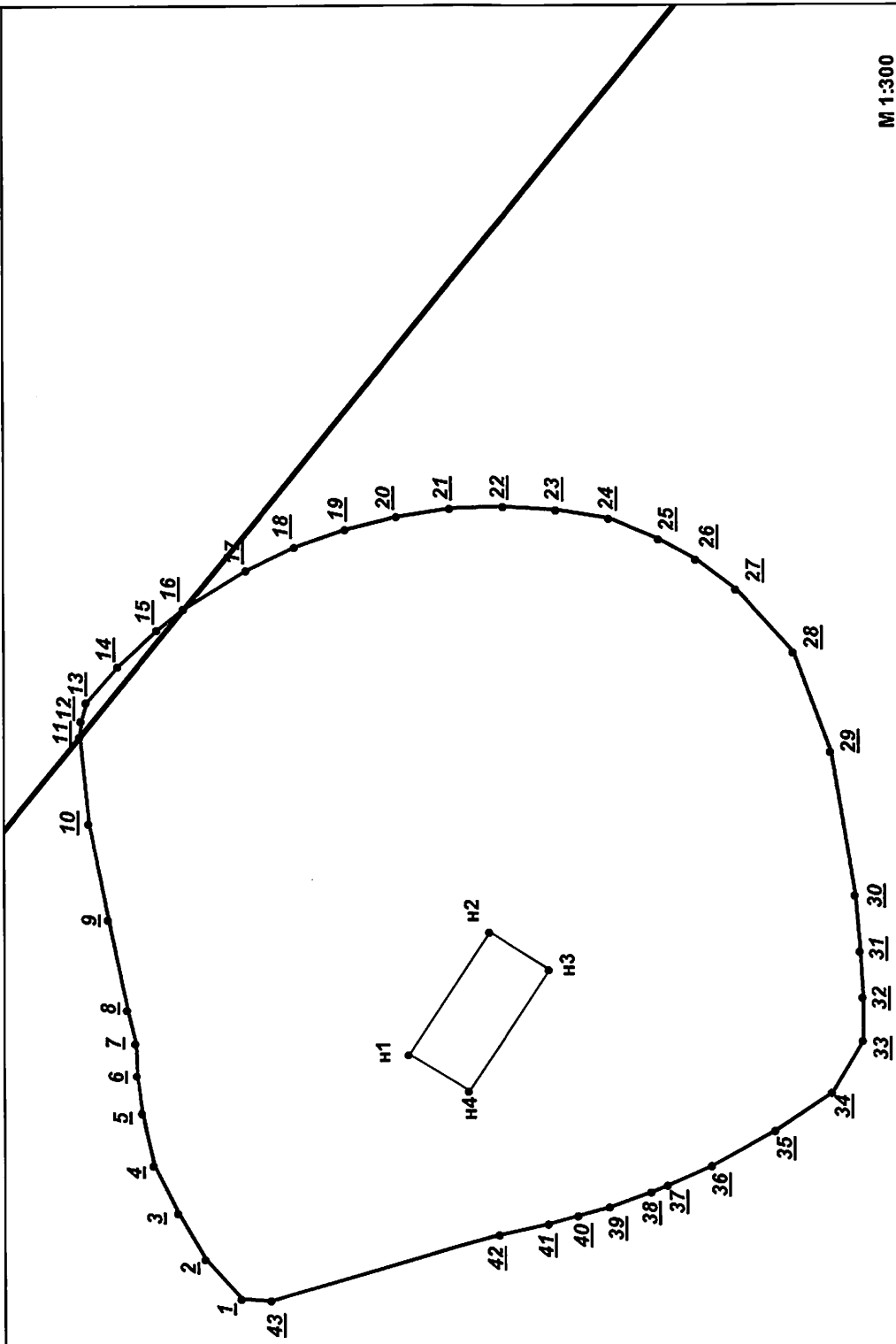
-	-	-	-	-	-	-
---	---	---	---	---	---	---

4. Сведения о частях границ объекта землеустройства, совпадающих с местоположением внешних границ природных объектов и (или) объектов искусственного происхождения

Обозначение части границ		Существующее описание прохождения части границ	Измененное (уточненное) описание прохождения части границ
от точки	до точки		
1	2	3	4
н1	н2	-	-
н2	н3	-	-
н3	н4	-	-
н4	н1	-	-

КАРТА (ПЛАН)
территории зоны санитарной охраны водозаборной скважины № 39039 ООО Мон'
д.п.с. Русь" (1 пояс)

План границ объекта землеустройства




Условные обозначения:

- - зоны санитарной охраны водозабора
- H5 - обозначение характерной точки границы зоны, полученной при проведении кадастровых работ, номер существующая часть границы

Кадастровый инженер:

Иванов Н.А.

№ 39039 / 06 2018г.



M 1:300

КАРТА (ПЛАН)**зона санитарной охраны водозаборной скважины № 39039 ООО Мон' дэлис
Русь"**

(наименование объекта землеустройства)

Титульный лист**1. Сведения о заказчике землеустроительных работ:**

О физическом лице:

Фамилия, имя, отчество (отчество указывается при наличии)

О юридическом лице, органе государственной власти, органе местного самоуправления:

Полное наименование Общество с ограниченной ответственностью "Мон дэлис Русь"

Страна регистрации (инкорпорации) (указывается в отношении иностранного юридического лица)

Фамилия и инициалы уполномоченного представителя, его должность, реквизиты доверенности (если представитель действует по доверенности)

Старцев М. В., директор

Подпись _____

"12" июля 2017 г.

Место для оттиска печати заказчика

2. Сведения об исполнителе землеустроительных работ:

Об индивидуальном предпринимателе:

Фамилия, имя, отчество (отчество указывается при наличии)

Идентификационный номер налогоплательщика _____

Контактный телефон и почтовый адрес _____

Номер квалификационного аттестата кадастрового инженера (если исполнителем является кадастровый инженер)

О юридическом лице:

Полное наименование ГУП "Областное проектно-изыскательское архитектурно-планировочное бюро"

Основной государственный регистрационный номер 1033302007430

Контактный телефон и почтовый адрес тел. 8-49243-2-23-65, г. Владимир, ул. Луначарского, дом 3

Фамилия и инициалы уполномоченного представителя юридического лица, его должность, реквизиты доверенности (если представитель действует по доверенности)

Сведения о кадастровом инженере Любасова Елена Витальевна 33-11-181

Подпись 

Дата " 12 " 04 2017 г.

Место для оттиска печати лица, составившего карту(план) объекта землеустройства

КАРТА (ПЛАН)**зона санитарной охраны водозаборной скважины № 39039 ООО Мон' дэлис
Русь"**

(наименование объекта землеустройства)

№ п/п	Содержание	Номера листов
1	2	3
1	Основания для проведения землеустроительных работ и исходные данные	4
2	Сведения об объекте землеустройства	5
3	Сведения о местоположении границ объекта землеустройства	6
4	Сведения о местоположении измененных (уточненных) границ объекта землеустройства	23
5	План границ объекта землеустройства	24

КАРТА (ПЛАН)

зона санитарной охраны водозаборной скважины № 39039 ООО Мон' дэлис Русь"

(наименование объекта землеустройства)

Основания для проведения землеустроительных работ и исходные данные**Перечень документов**

№ п/п	Наименование и реквизиты документа	Сведения об органе (организации), подготовившем или принявшем документ
1	2	3
1	"Санитарно-эпидемиологическое заключение" № 33.ВЛ.15.000.Т.000005.03.17 от "07" марта 2017 г.	Федеральной службой по надзору в сфере защиты прав потребителей и благополучия человека
2	"Экспертное заключение" № 505 от "29" декабря 2016 г.	Федеральной службой по надзору в сфере защиты прав потребителей и благополучия человека
3	"Проект зон санитарной охраны (ЗСО) водозаборных скважин ООО "Мон' дэлис Русь"" № б/н от "12" декабря 2016 г.	ООО "Владимир Вторма Клининг"

КАРТА (ПЛАН)**зона санитарной охраны водозаборной скважины № 39039 ООО Мон' дэлис
Русь"**

(наименование объекта землеустройства)

Сведения об объекте землеустройства

№ п/п	Характеристики объекта землеустройства	Описание характеристик
1	2	3
1.	Местоположение объекта землеустройства	601122, обл Владимирская, р-н Петушинский, г Покров, ул Франца Штольверка, д 10
2.	Площадь объекта землеустройства +/- величина погрешности определения площади (Р +/- Дельта Р)	16737 +/- 45 м ²
3.	Иные характеристики объекта землеустройства	-

КАРТА (ПЛАН)

**зона санитарной охраны водозаборной скважины № 39039 ООО Мон' дэлис
Русь"**

(наименование объекта землеустройства)

Сведения о местоположении границ объекта землеустройства

1. Система координат МСК-33

2. Сведения о характерных точках границ объекта землеустройства

Обозначение характерных точек границ	Координаты, м		Метод определения координат и средняя квадратическая погрешность положения характерной точки (Mt), м	Описание закрепления точки
	X	Y		
1	2	3	4	5
н44	165330.54	146254.90	Аналитический метод, 0.10	Закрепление отсутствует
н45	165330.98	146257.86	Аналитический метод, 0.10	Закрепление отсутствует
н46	165331.29	146260.85	Аналитический метод, 0.10	Закрепление отсутствует
н47	165331.50	146263.84	Аналитический метод, 0.10	Закрепление отсутствует
н48	165331.57	146266.84	Аналитический метод, 0.10	Закрепление отсутствует
н49	165331.49	146269.84	Аналитический метод, 0.10	Закрепление отсутствует
н50	165331.32	146272.84	Аналитический метод, 0.10	Закрепление отсутствует
н51	165330.99	146276.05	Аналитический метод, 0.10	Закрепление отсутствует
н52	165330.59	146278.79	Аналитический метод, 0.10	Закрепление отсутствует
н53	165330.04	146281.74	Аналитический метод, 0.10	Закрепление отсутствует
н54	165329.38	146284.66	Аналитический метод, 0.10	Закрепление отсутствует
н55	165328.59	146287.56	Аналитический метод, 0.10	Закрепление отсутствует
н56	165327.68	146290.42	Аналитический метод, 0.10	Закрепление отсутствует
н57	165326.66	146293.24	Аналитический метод, 0.10	Закрепление отсутствует
н58	165325.52	146296.01	Аналитический метод, 0.10	Закрепление отсутствует
н59	165324.28	146298.74	Аналитический метод, 0.10	Закрепление отсутствует
н60	165322.91	146301.41	Аналитический метод, 0.10	Закрепление отсутствует
н61	165321.44	146304.03	Аналитический метод, 0.10	Закрепление отсутствует

КАРТА (ПЛАН)

зона санитарной охраны водозаборной скважины № 39039 ООО Мон' дэлис
Русь"

(наименование объекта землеустройства)

Сведения о местоположении границ объекта землеустройства

2. Сведения о характерных точках границ объекта землеустройства

Обозначение характерных точек границ	Координаты, м		Метод определения координат и средняя квадратическая погрешность положения характерной точки (Мт), м	Описание закрепления точки
	X	Y		
1	2	3	4	5
н62	165319.87	146306.58	Аналитический метод, 0.10	Закрепление отсутствует
н63	165318.19	146309.07	Аналитический метод, 0.10	Закрепление отсутствует
н64	165316.41	146311.48	Аналитический метод, 0.10	Закрепление отсутствует
н65	165314.53	146313.83	Аналитический метод, 0.10	Закрепление отсутствует
н66	165312.56	146316.09	Аналитический метод, 0.10	Закрепление отсутствует
н67	165310.49	146318.27	Аналитический метод, 0.10	Закрепление отсутствует
н68	165308.34	146320.36	Аналитический метод, 0.10	Закрепление отсутствует
н69	165306.11	146322.36	Аналитический метод, 0.10	Закрепление отсутствует
н70	165303.79	146324.27	Аналитический метод, 0.10	Закрепление отсутствует
н71	165301.40	146326.08	Аналитический метод, 0.10	Закрепление отсутствует
н72	165298.93	146327.79	Аналитический метод, 0.10	Закрепление отсутствует
н73	165296.39	146329.40	Аналитический метод, 0.10	Закрепление отсутствует
н74	165293.79	146330.90	Аналитический метод, 0.10	Закрепление отсутствует
н75	165291.14	146332.30	Аналитический метод, 0.10	Закрепление отсутствует
н76	165288.42	146333.58	Аналитический метод, 0.10	Закрепление отсутствует
н77	165285.65	146334.76	Аналитический метод, 0.10	Закрепление отсутствует
н78	165283.36	146335.63	Аналитический метод, 0.10	Закрепление отсутствует
н79	165280.06	146336.74	Аналитический метод, 0.10	Закрепление отсутствует
н80	165277.36	146337.51	Аналитический метод, 0.10	Закрепление отсутствует

КАРТА (ПЛАН)

зона санитарной охраны водозаборной скважины № 39039 ООО Мон' дэлис
Русь"

(наименование объекта землеустройства)

Сведения о местоположении границ объекта землеустройства

2. Сведения о характерных точках границ объекта землеустройства

Обозначение характерных точек границ	Координаты, м		Метод определения координат и средняя квадратическая погрешность положения характерной точки (Мт), м	Описание закрепления точки
	X	Y		
1	2	3	4	5
н81	165274.47	146338.22	Аналитический метод, 0.10	Закрепление отсутствует
н82	165271.52	146338.81	Аналитический метод, 0.10	Закрепление отсутствует
н83	165268.55	146339.29	Аналитический метод, 0.10	Закрепление отсутствует
н84	165265.57	146339.64	Аналитический метод, 0.10	Закрепление отсутствует
н85	165262.57	146339.86	Аналитический метод, 0.10	Закрепление отсутствует
н86	165259.57	146339.97	Аналитический метод, 0.10	Закрепление отсутствует
н87	165256.57	146339.95	Аналитический метод, 0.10	Закрепление отсутствует
н88	165253.57	146339.81	Аналитический метод, 0.10	Закрепление отсутствует
н89	165250.59	146339.54	Аналитический метод, 0.10	Закрепление отсутствует
н90	165247.61	146339.15	Аналитический метод, 0.10	Закрепление отсутствует
н91	165244.65	146338.64	Аналитический метод, 0.10	Закрепление отсутствует
н92	165241.72	146338.01	Аналитический метод, 0.10	Закрепление отсутствует
н93	165238.83	146337.26	Аналитический метод, 0.10	Закрепление отсутствует
н94	165235.94	146336.39	Аналитический метод, 0.10	Закрепление отсутствует
н95	165233.67	146335.60	Аналитический метод, 0.10	Закрепление отсутствует
н96	165230.88	146334.52	Аналитический метод, 0.10	Закрепление отсутствует
н97	165228.12	146333.33	Аналитический метод, 0.10	Закрепление отсутствует
н98	165225.42	146332.03	Аналитический метод, 0.10	Закрепление отсутствует
н99	165222.78	146330.61	Аналитический метод, 0.10	Закрепление отсутствует

КАРТА (ПЛАН)

**зона санитарной охраны водозаборной скважины № 39039 ООО Мон' дэлис
Русь"**

(наименование объекта землеустройства)

Сведения о местоположении границ объекта землеустройства**2. Сведения о характерных точках границ объекта землеустройства**

Обозначение характерных точек границ	Координаты, м		Метод определения координат и средняя квадратическая погрешность положения характерной точки (M _t), м	Описание закрепления точки
	X	Y		
1	2	3	4	5
н100	165220.19	146329.09	Аналитический метод, 0.10	Закрепление отсутствует
н101	165217.66	146327.48	Аналитический метод, 0.10	Закрепление отсутствует
н102	165215.23	146325.72	Аналитический метод, 0.10	Закрепление отсутствует
н103	165212.85	146323.90	Аналитический метод, 0.10	Закрепление отсутствует
н104	165210.54	146321.97	Аналитический метод, 0.10	Закрепление отсутствует
н105	165208.32	146319.95	Аналитический метод, 0.10	Закрепление отсутствует
н106	165206.19	146317.84	Аналитический метод, 0.10	Закрепление отсутствует
н107	165204.15	146315.64	Аналитический метод, 0.10	Закрепление отсутствует
н108	165202.19	146313.37	Аналитический метод, 0.10	Закрепление отсутствует
н109	165200.33	146311.01	Аналитический метод, 0.10	Закрепление отсутствует
н110	165198.57	146308.58	Аналитический метод, 0.10	Закрепление отсутствует
н111	165196.91	146306.09	Аналитический метод, 0.10	Закрепление отсутствует
н112	165195.36	146303.52	Аналитический метод, 0.10	Закрепление отсутствует
н113	165193.91	146300.89	Аналитический метод, 0.10	Закрепление отсутствует
н114	165192.57	146298.21	Аналитический метод, 0.10	Закрепление отсутствует
н115	165191.34	146295.47	Аналитический метод, 0.10	Закрепление отсутствует
н116	165190.23	146292.69	Аналитический метод, 0.10	Закрепление отсутствует
н117	165189.23	146289.86	Аналитический метод, 0.10	Закрепление отсутствует
н118	165188.35	146286.99	Аналитический метод, 0.10	Закрепление отсутствует

КАРТА (ПЛАН)**зона санитарной охраны водозаборной скважины № 39039 ООО Мон' дэлис
Русь"**

(наименование объекта землеустройства)

Сведения о местоположении границ объекта землеустройства**2. Сведения о характерных точках границ объекта землеустройства**

Обозначение характерных точек границ	Координаты, м		Метод определения координат и средняя квадратическая погрешность положения характерной точки (M _t), м	Описание закрепления точки
	X	Y		
1	2	3	4	5
н119	165187.58	146284.08	Аналитический метод, 0.10	Закрепление отсутствует
н120	165186.94	146281.15	Аналитический метод, 0.10	Закрепление отсутствует
н121	165186.42	146278.20	Аналитический метод, 0.10	Закрепление отсутствует
н122	165186.02	146275.22	Аналитический метод, 0.10	Закрепление отсутствует
н123	165185.74	146272.23	Аналитический метод, 0.10	Закрепление отсутствует
н124	165185.59	146269.23	Аналитический метод, 0.10	Закрепление отсутствует
н125	165185.56	146266.23	Аналитический метод, 0.10	Закрепление отсутствует
н126	165185.65	146263.24	Аналитический метод, 0.10	Закрепление отсутствует
н127	165185.87	146260.24	Аналитический метод, 0.10	Закрепление отсутствует
н128	165186.19	146257.26	Аналитический метод, 0.10	Закрепление отсутствует
н129	165186.66	146254.30	Аналитический метод, 0.10	Закрепление отсутствует
н130	165187.24	146251.36	Аналитический метод, 0.10	Закрепление отсутствует
н131	165187.94	146248.44	Аналитический метод, 0.10	Закрепление отсутствует
н132	165188.76	146245.55	Аналитический метод, 0.10	Закрепление отсутствует
н133	165189.70	146242.70	Аналитический метод, 0.10	Закрепление отсутствует
н134	165190.76	146239.90	Аналитический метод, 0.10	Закрепление отсутствует
н135	165191.91	146237.12	Аналитический метод, 0.10	Закрепление отсутствует
н136	165193.21	146234.42	Аналитический метод, 0.10	Закрепление отсутствует
н137	165194.60	146231.76	Аналитический метод, 0.10	Закрепление отсутствует

КАРТА (ПЛАН)

**зона санитарной охраны водозаборной скважины № 39039 ООО Мон' дэлис
Русь"**

(наименование объекта землеустройства)

Сведения о местоположении границ объекта землеустройства**2. Сведения о характерных точках границ объекта землеустройства**

Обозначение характерных точек границ	Координаты, м		Метод определения координат и средняя квадратическая погрешность положения характерной точки (Mt), м	Описание закрепления точки
	X	Y		
1	2	3	4	5
н138	165196.11	146229.16	Аналитический метод, 0.10	Закрепление отсутствует
н139	165197.72	146226.63	Аналитический метод, 0.10	Закрепление отсутствует
н140	165199.43	146224.16	Аналитический метод, 0.10	Закрепление отсутствует
н141	165201.24	146221.77	Аналитический метод, 0.10	Закрепление отсутствует
н142	165203.14	146219.45	Аналитический метод, 0.10	Закрепление отсутствует
н143	165205.14	146217.21	Аналитический метод, 0.10	Закрепление отсутствует
н144	165207.23	146215.06	Аналитический метод, 0.10	Закрепление отсутствует
н145	165209.41	146212.99	Аналитический метод, 0.10	Закрепление отсутствует
н146	165211.67	146211.02	Аналитический метод, 0.10	Закрепление отсутствует
н147	165214.01	146209.14	Аналитический метод, 0.10	Закрепление отсутствует
н148	165216.42	146207.36	Аналитический метод, 0.10	Закрепление отсутствует
н149	165218.92	146205.67	Аналитический метод, 0.10	Закрепление отсутствует
н150	165221.47	146204.09	Аналитический метод, 0.10	Закрепление отсутствует
н151	165224.09	146202.62	Аналитический метод, 0.10	Закрепление отсутствует
н152	165226.76	146201.26	Аналитический метод, 0.10	Закрепление отсутствует
н153	165229.49	146200.01	Аналитический метод, 0.10	Закрепление отсутствует
н154	165232.27	146198.87	Аналитический метод, 0.10	Закрепление отсутствует
н155	165235.10	146197.84	Аналитический метод, 0.10	Закрепление отсутствует
н156	165237.96	146196.94	Аналитический метод, 0.10	Закрепление отсутствует

КАРТА (ПЛАН)

**зона санитарной охраны водозаборной скважины № 39039 ООО Мон' дэлис
Русь"**

(наименование объекта землеустройства)

Сведения о местоположении границ объекта землеустройства**2. Сведения о характерных точках границ объекта землеустройства**

Обозначение характерных точек границ	Координаты, м		Метод определения координат и средняя квадратическая погрешность положения характерной точки (M _t), м	Описание закрепления точки
	X	Y		
1	2	3	4	5
н157	165240.05	146196.36	Аналитический метод, 0.10	Закрепление отсутствует
н158	165241.83	146195.92	Аналитический метод, 0.10	Закрепление отсутствует
н159	165244.76	146195.26	Аналитический метод, 0.10	Закрепление отсутствует
н160	165247.72	146194.78	Аналитический метод, 0.10	Закрепление отсутствует
н161	165250.69	146194.38	Аналитический метод, 0.10	Закрепление отсутствует
н162	165253.68	146194.14	Аналитический метод, 0.10	Закрепление отсутствует
н163	165256.68	146193.99	Аналитический метод, 0.10	Закрепление отсутствует
н164	165259.68	146193.98	Аналитический метод, 0.10	Закрепление отсутствует
н165	165262.68	146194.09	Аналитический метод, 0.10	Закрепление отсутствует
н166	165265.67	146194.32	Аналитический метод, 0.10	Закрепление отсутствует
н167	165268.64	146194.68	Аналитический метод, 0.10	Закрепление отсутствует
н168	165271.60	146195.15	Аналитический метод, 0.10	Закрепление отсутствует
н169	165274.54	146195.75	Аналитический метод, 0.10	Закрепление отсутствует
н170	165277.46	146196.47	Аналитический метод, 0.10	Закрепление отсутствует
н171	165280.34	146197.30	Аналитический метод, 0.10	Закрепление отсутствует
н172	165281.58	146197.70	Аналитический метод, 0.10	Закрепление отсутствует
н173	165284.40	146198.72	Аналитический метод, 0.10	Закрепление отсутствует
н174	165287.19	146199.83	Аналитический метод, 0.10	Закрепление отсутствует
н175	165289.92	146201.06	Аналитический метод, 0.10	Закрепление отсутствует

КАРТА (ПЛАН)

**зона санитарной охраны водозаборной скважины № 39039 ООО Мон' дэлис
Русь"**

(наименование объекта землеустройства)

Сведения о местоположении границ объекта землеустройства**2. Сведения о характерных точках границ объекта землеустройства**

Обозначение характерных точек границ	Координаты, м		Метод определения координат и средняя квадратическая погрешность положения характерной точки (M _t), м	Описание закрепления точки
	X	Y		
1	2	3	4	5
н176	165292.61	146202.41	Аналитический метод, 0.10	Закрепление отсутствует
н177	165295.23	146203.86	Аналитический метод, 0.10	Закрепление отсутствует
н178	165297.80	146205.42	Аналитический метод, 0.10	Закрепление отсутствует
н179	165300.30	146207.09	Аналитический метод, 0.10	Закрепление отсутствует
н180	165302.73	146208.86	Аналитический метод, 0.10	Закрепление отсутствует
н181	165305.08	146210.73	Аналитический метод, 0.10	Закрепление отсутствует
н182	165307.35	146212.69	Аналитический метод, 0.10	Закрепление отсутствует
н183	165309.55	146214.74	Аналитический метод, 0.10	Закрепление отсутствует
н184	165311.65	146216.88	Аналитический метод, 0.10	Закрепление отсутствует
н185	165313.67	146219.11	Аналитический метод, 0.10	Закрепление отсутствует
н186	165315.59	146221.42	Аналитический метод, 0.10	Закрепление отсутствует
н187	165317.63	146224.09	Аналитический метод, 0.10	Закрепление отсутствует
н188	165319.36	146226.54	Аналитический метод, 0.10	Закрепление отсутствует
н189	165320.95	146229.08	Аналитический метод, 0.10	Закрепление отсутствует
н190	165321.99	146230.85	Аналитический метод, 0.10	Закрепление отсутствует
н191	165323.43	146233.48	Аналитический метод, 0.10	Закрепление отсутствует
н192	165324.73	146236.18	Аналитический метод, 0.10	Закрепление отсутствует
н193	165325.95	146238.93	Аналитический метод, 0.10	Закрепление отсутствует
н194	165327.04	146241.72	Аналитический метод, 0.10	Закрепление отсутствует

КАРТА (ПЛАН)**зона санитарной охраны водозаборной скважины № 39039 ООО Мон' дэлис
Русь"**

(наименование объекта землеустройства)

Сведения о местоположении границ объекта землеустройства**2. Сведения о характерных точках границ объекта землеустройства**

Обозначение характерных точек границ	Координаты, м		Метод определения координат и средняя квадратическая погрешность положения характерной точки (M _t), м	Описание закрепления точки
	X	Y		
1	2	3	4	5
н195	165328.02	146244.56	Аналитический метод, 0.10	Закрепление отсутствует
н196	165328.89	146247.45	Аналитический метод, 0.10	Закрепление отсутствует
н197	165329.63	146250.34	Аналитический метод, 0.10	Закрепление отсутствует
н198	165330.25	146253.27	Аналитический метод, 0.10	Закрепление отсутствует
н44	165330.54	146254.90	Аналитический метод, 0.10	Закрепление отсутствует

3. Сведения о характерных точках части (частей) границы объекта землеустройства

-	-	-	-	-
---	---	---	---	---

4. Сведения о частях границ объекта землеустройства, совпадающих с местоположением внешних границ природных объектов и (или) объектов искусственного происхождения

Обозначение части границ		Описание прохождения части границ
от точки	до точки	
1	2	3
н44	н45	Граница 2 пояса санитарной охраны водозаборной скважины проходит по землям общего пользования г. Покров
н45	н46	Граница 2 пояса санитарной охраны водозаборной скважины проходит по землям общего пользования г. Покров
н46	н47	Граница 2 пояса санитарной охраны водозаборной скважины проходит по землям общего пользования г. Покров
н47	н48	Граница 2 пояса санитарной охраны водозаборной скважины проходит по землям общего пользования г. Покров
н48	н49	Граница 2 пояса санитарной охраны водозаборной скважины проходит по землям общего пользования г. Покров
н49	н50	Граница 2 пояса санитарной охраны водозаборной скважины проходит по землям общего пользования г. Покров
н50	н51	Граница 2 пояса санитарной охраны водозаборной скважины проходит по землям общего пользования г. Покров
н51	н52	Граница 2 пояса санитарной охраны водозаборной скважины проходит по земельному участку с кадастровым номером 33:13:030232:123
н52	н53	Граница 2 пояса санитарной охраны водозаборной скважины проходит по земельному участку с кадастровым номером 33:13:030232:123

КАРТА (ПЛАН)

**зона санитарной охраны водозаборной скважины № 39039 ООО Мон' дэлис
Русь"**

(наименование объекта землеустройства)

Сведения о местоположении границ объекта землеустройства

4. Сведения о частях границ объекта землеустройства, совпадающих с местоположением внешних границ природных объектов и (или) объектов искусственного происхождения

Обозначение части границ		Описание прохождения части границ
от точки	до точки	
1	2	3
н53	н54	Граница 2 пояса санитарной охраны водозаборной скважины проходит по земельному участку с кадастровым номером 33:13:030232:123
н54	н55	Граница 2 пояса санитарной охраны водозаборной скважины проходит по земельному участку с кадастровым номером 33:13:030232:123
н55	н56	Граница 2 пояса санитарной охраны водозаборной скважины проходит по земельному участку с кадастровым номером 33:13:030232:123
н56	н57	Граница 2 пояса санитарной охраны водозаборной скважины проходит по земельному участку с кадастровым номером 33:13:030232:123
н57	н58	Граница 2 пояса санитарной охраны водозаборной скважины проходит по земельному участку с кадастровым номером 33:13:030232:123
н58	н59	Граница 2 пояса санитарной охраны водозаборной скважины проходит по земельному участку с кадастровым номером 33:13:030232:123
н59	н60	Граница 2 пояса санитарной охраны водозаборной скважины проходит по земельному участку с кадастровым номером 33:13:030232:123
н60	н61	Граница 2 пояса санитарной охраны водозаборной скважины проходит по земельному участку с кадастровым номером 33:13:030232:123
н61	н62	Граница 2 пояса санитарной охраны водозаборной скважины проходит по земельному участку с кадастровым номером 33:13:030232:123
н62	н63	Граница 2 пояса санитарной охраны водозаборной скважины проходит по земельному участку с кадастровым номером 33:13:030232:123
н63	н64	Граница 2 пояса санитарной охраны водозаборной скважины проходит по земельному участку с кадастровым номером 33:13:030232:123
н64	н65	Граница 2 пояса санитарной охраны водозаборной скважины проходит по земельному участку с кадастровым номером 33:13:030232:123
н65	н66	Граница 2 пояса санитарной охраны водозаборной скважины проходит по земельному участку с кадастровым номером 33:13:030232:123
н66	н67	Граница 2 пояса санитарной охраны водозаборной скважины проходит по земельному участку с кадастровым номером 33:13:030232:123
н67	н68	Граница 2 пояса санитарной охраны водозаборной скважины проходит по земельному участку с кадастровым номером 33:13:030232:123
н68	н69	Граница 2 пояса санитарной охраны водозаборной скважины проходит по земельному участку с кадастровым номером 33:13:030232:123
н69	н70	Граница 2 пояса санитарной охраны водозаборной скважины проходит по земельному участку с кадастровым номером 33:13:030232:123
н70	н71	Граница 2 пояса санитарной охраны водозаборной скважины проходит по земельному участку с кадастровым номером 33:13:030232:123
н71	н72	Граница 2 пояса санитарной охраны водозаборной скважины проходит по земельному участку с кадастровым номером 33:13:030232:123
н72	н73	Граница 2 пояса санитарной охраны водозаборной скважины проходит по земельному участку с кадастровым номером 33:13:030232:123

КАРТА (ПЛАН)**зона санитарной охраны водозаборной скважины № 39039 ООО Мон' дэлис
Русь"**

(наименование объекта землеустройства)

Сведения о местоположении границ объекта землеустройства

4. Сведения о частях границ объекта землеустройства, совпадающих с местоположением внешних границ природных объектов и (или) объектов искусственного происхождения

Обозначение части границ		Описание прохождения части границ
от точки	до точки	
1	2	3
н73	н74	Граница 2 пояса санитарной охраны водозаборной скважины проходит по земельному участку с кадастровым номером 33:13:030232:123
н74	н75	Граница 2 пояса санитарной охраны водозаборной скважины проходит по земельному участку с кадастровым номером 33:13:030232:123
н75	н76	Граница 2 пояса санитарной охраны водозаборной скважины проходит по земельному участку с кадастровым номером 33:13:030232:123
н76	н77	Граница 2 пояса санитарной охраны водозаборной скважины проходит по земельному участку с кадастровым номером 33:13:030232:123
н77	н78	Граница 2 пояса санитарной охраны водозаборной скважины проходит по земельному участку с кадастровым номером 33:13:030232:123
н78	н79	Граница 2 пояса санитарной охраны водозаборной скважины проходит по землям общего пользования г. Покров
н79	н80	Граница 2 пояса санитарной охраны водозаборной скважины проходит по землям общего пользования г. Покров
н80	н81	Граница 2 пояса санитарной охраны водозаборной скважины проходит по землям общего пользования г. Покров
н81	н82	Граница 2 пояса санитарной охраны водозаборной скважины проходит по землям общего пользования г. Покров
н82	н83	Граница 2 пояса санитарной охраны водозаборной скважины проходит по землям общего пользования г. Покров
н83	н84	Граница 2 пояса санитарной охраны водозаборной скважины проходит по землям общего пользования г. Покров
н84	н85	Граница 2 пояса санитарной охраны водозаборной скважины проходит по землям общего пользования г. Покров
н85	н86	Граница 2 пояса санитарной охраны водозаборной скважины проходит по землям общего пользования г. Покров
н86	н87	Граница 2 пояса санитарной охраны водозаборной скважины проходит по землям общего пользования г. Покров
н87	н88	Граница 2 пояса санитарной охраны водозаборной скважины проходит по землям общего пользования г. Покров
н88	н89	Граница 2 пояса санитарной охраны водозаборной скважины проходит по землям общего пользования г. Покров
н89	н90	Граница 2 пояса санитарной охраны водозаборной скважины проходит по землям общего пользования г. Покров
н90	н91	Граница 2 пояса санитарной охраны водозаборной скважины проходит по землям общего пользования г. Покров
н91	н92	Граница 2 пояса санитарной охраны водозаборной скважины проходит по землям общего пользования г. Покров
н92	н93	Граница 2 пояса санитарной охраны водозаборной скважины проходит по землям общего пользования г. Покров

КАРТА (ПЛАН)**зона санитарной охраны водозаборной скважины № 39039 ООО Мон' дэлис
Русь"**

(наименование объекта землеустройства)

Сведения о местоположении границ объекта землеустройства

4. Сведения о частях границ объекта землеустройства, совпадающих с местоположением внешних границ природных объектов и (или) объектов искусственного происхождения

Обозначение части границ		Описание прохождения части границ
от точки	до точки	
1	2	3
н93	н94	Граница 2 пояса санитарной охраны водозаборной скважины проходит по землям общего пользования г. Покров
н94	н95	Граница 2 пояса санитарной охраны водозаборной скважины проходит по землям общего пользования г. Покров
н95	н96	Граница 2 пояса санитарной охраны водозаборной скважины проходит по земельному участку с кадастровым номером 33:13:030226:37
н96	н97	Граница 2 пояса санитарной охраны водозаборной скважины проходит по земельному участку с кадастровым номером 33:13:030226:37
н97	н98	Граница 2 пояса санитарной охраны водозаборной скважины проходит по земельному участку с кадастровым номером 33:13:030226:37
н98	н99	Граница 2 пояса санитарной охраны водозаборной скважины проходит по земельному участку с кадастровым номером 33:13:030226:37
н99	н100	Граница 2 пояса санитарной охраны водозаборной скважины проходит по земельному участку с кадастровым номером 33:13:030226:37
н100	н101	Граница 2 пояса санитарной охраны водозаборной скважины проходит по земельному участку с кадастровым номером 33:13:030226:37
н101	н102	Граница 2 пояса санитарной охраны водозаборной скважины проходит по земельному участку с кадастровым номером 33:13:030226:37
н102	н103	Граница 2 пояса санитарной охраны водозаборной скважины проходит по земельному участку с кадастровым номером 33:13:030226:37
н103	н104	Граница 2 пояса санитарной охраны водозаборной скважины проходит по земельному участку с кадастровым номером 33:13:030226:37
н104	н105	Граница 2 пояса санитарной охраны водозаборной скважины проходит по земельному участку с кадастровым номером 33:13:030226:37
н105	н106	Граница 2 пояса санитарной охраны водозаборной скважины проходит по земельному участку с кадастровым номером 33:13:030226:37
н106	н107	Граница 2 пояса санитарной охраны водозаборной скважины проходит по земельному участку с кадастровым номером 33:13:030226:37
н107	н108	Граница 2 пояса санитарной охраны водозаборной скважины проходит по земельному участку с кадастровым номером 33:13:030226:37
н108	н109	Граница 2 пояса санитарной охраны водозаборной скважины проходит по земельному участку с кадастровым номером 33:13:030226:37
н109	н110	Граница 2 пояса санитарной охраны водозаборной скважины проходит по земельному участку с кадастровым номером 33:13:030226:37
н110	н111	Граница 2 пояса санитарной охраны водозаборной скважины проходит по земельному участку с кадастровым номером 33:13:030226:37
н111	н112	Граница 2 пояса санитарной охраны водозаборной скважины проходит по земельному участку с кадастровым номером 33:13:030226:37
н112	н113	Граница 2 пояса санитарной охраны водозаборной скважины проходит по земельному участку с кадастровым номером 33:13:030226:37

КАРТА (ПЛАН)**зона санитарной охраны водозаборной скважины № 39039 ООО Мон' дэлис
Русь"**

(наименование объекта землеустройства)

Сведения о местоположении границ объекта землеустройства

4. Сведения о частях границ объекта землеустройства, совпадающих с местоположением внешних границ природных объектов и (или) объектов искусственного происхождения

Обозначение части границ		Описание прохождения части границ
от точки	до точки	
1	2	3
н113	н114	Граница 2 пояса санитарной охраны водозаборной скважины проходит по земельному участку с кадастровым номером 33:13:030226:37
н114	н115	Граница 2 пояса санитарной охраны водозаборной скважины проходит по земельному участку с кадастровым номером 33:13:030226:37
н115	н116	Граница 2 пояса санитарной охраны водозаборной скважины проходит по земельному участку с кадастровым номером 33:13:030226:37
н116	н117	Граница 2 пояса санитарной охраны водозаборной скважины проходит по земельному участку с кадастровым номером 33:13:030226:37
н117	н118	Граница 2 пояса санитарной охраны водозаборной скважины проходит по земельному участку с кадастровым номером 33:13:030226:37
н118	н119	Граница 2 пояса санитарной охраны водозаборной скважины проходит по земельному участку с кадастровым номером 33:13:030226:37
н119	н120	Граница 2 пояса санитарной охраны водозаборной скважины проходит по земельному участку с кадастровым номером 33:13:030226:37
н120	н121	Граница 2 пояса санитарной охраны водозаборной скважины проходит по земельному участку с кадастровым номером 33:13:030226:37
н121	н122	Граница 2 пояса санитарной охраны водозаборной скважины проходит по земельному участку с кадастровым номером 33:13:030226:37
н122	н123	Граница 2 пояса санитарной охраны водозаборной скважины проходит по земельному участку с кадастровым номером 33:13:030226:37
н123	н124	Граница 2 пояса санитарной охраны водозаборной скважины проходит по земельному участку с кадастровым номером 33:13:030226:37
н124	н125	Граница 2 пояса санитарной охраны водозаборной скважины проходит по земельному участку с кадастровым номером 33:13:030226:37
н125	н126	Граница 2 пояса санитарной охраны водозаборной скважины проходит по земельному участку с кадастровым номером 33:13:030226:37
н126	н127	Граница 2 пояса санитарной охраны водозаборной скважины проходит по земельному участку с кадастровым номером 33:13:030226:37
н127	н128	Граница 2 пояса санитарной охраны водозаборной скважины проходит по земельному участку с кадастровым номером 33:13:030226:37
н128	н129	Граница 2 пояса санитарной охраны водозаборной скважины проходит по земельному участку с кадастровым номером 33:13:030226:37
н129	н130	Граница 2 пояса санитарной охраны водозаборной скважины проходит по земельному участку с кадастровым номером 33:13:030226:37
н130	н131	Граница 2 пояса санитарной охраны водозаборной скважины проходит по земельному участку с кадастровым номером 33:13:030226:37
н131	н132	Граница 2 пояса санитарной охраны водозаборной скважины проходит по земельному участку с кадастровым номером 33:13:030226:37
н132	н133	Граница 2 пояса санитарной охраны водозаборной скважины проходит по земельному участку с кадастровым номером 33:13:030226:37

КАРТА (ПЛАН)

**зона санитарной охраны водозаборной скважины № 39039 ООО Мон' дэлис
Русь"**

(наименование объекта землеустройства)

Сведения о местоположении границ объекта землеустройства

4. Сведения о частях границ объекта землеустройства, совпадающих с местоположением внешних границ природных объектов и (или) объектов искусственного происхождения

Обозначение части границ		Описание прохождения части границ
от точки	до точки	
1	2	3
н133	н134	Граница 2 пояса санитарной охраны водозаборной скважины проходит по земельному участку с кадастровым номером 33:13:030226:37
н134	н135	Граница 2 пояса санитарной охраны водозаборной скважины проходит по земельному участку с кадастровым номером 33:13:030226:37
н135	н136	Граница 2 пояса санитарной охраны водозаборной скважины проходит по земельному участку с кадастровым номером 33:13:030226:37
н136	н137	Граница 2 пояса санитарной охраны водозаборной скважины проходит по земельному участку с кадастровым номером 33:13:030226:37
н137	н138	Граница 2 пояса санитарной охраны водозаборной скважины проходит по земельному участку с кадастровым номером 33:13:030226:37
н138	н139	Граница 2 пояса санитарной охраны водозаборной скважины проходит по земельному участку с кадастровым номером 33:13:030226:37
н139	н140	Граница 2 пояса санитарной охраны водозаборной скважины проходит по земельному участку с кадастровым номером 33:13:030226:37
н140	н141	Граница 2 пояса санитарной охраны водозаборной скважины проходит по земельному участку с кадастровым номером 33:13:030226:37
н141	н142	Граница 2 пояса санитарной охраны водозаборной скважины проходит по земельному участку с кадастровым номером 33:13:030226:37
н142	н143	Граница 2 пояса санитарной охраны водозаборной скважины проходит по земельному участку с кадастровым номером 33:13:030226:37
н143	н144	Граница 2 пояса санитарной охраны водозаборной скважины проходит по земельному участку с кадастровым номером 33:13:030226:37
н144	н145	Граница 2 пояса санитарной охраны водозаборной скважины проходит по земельному участку с кадастровым номером 33:13:030226:37
н145	н146	Граница 2 пояса санитарной охраны водозаборной скважины проходит по земельному участку с кадастровым номером 33:13:030226:37
н146	н147	Граница 2 пояса санитарной охраны водозаборной скважины проходит по земельному участку с кадастровым номером 33:13:030226:37
н147	н148	Граница 2 пояса санитарной охраны водозаборной скважины проходит по земельному участку с кадастровым номером 33:13:030226:37
н148	н149	Граница 2 пояса санитарной охраны водозаборной скважины проходит по земельному участку с кадастровым номером 33:13:030226:37
н149	н150	Граница 2 пояса санитарной охраны водозаборной скважины проходит по земельному участку с кадастровым номером 33:13:030226:37
н150	н151	Граница 2 пояса санитарной охраны водозаборной скважины проходит по земельному участку с кадастровым номером 33:13:030226:37
н151	н152	Граница 2 пояса санитарной охраны водозаборной скважины проходит по земельному участку с кадастровым номером 33:13:030226:37
н152	н153	Граница 2 пояса санитарной охраны водозаборной скважины проходит по земельному участку с кадастровым номером 33:13:030226:37

КАРТА (ПЛАН)

зона санитарной охраны водозаборной скважины № 39039 ООО Мон' дэлис
Русь"

(наименование объекта землеустройства)

Сведения о местоположении границ объекта землеустройства

4. Сведения о частях границ объекта землеустройства, совпадающих с местоположением внешних границ природных объектов и (или) объектов искусственного происхождения

Обозначение части границ		Описание прохождения части границ
от точки	до точки	
1	2	3
н153	н154	Граница 2 пояса санитарной охраны водозаборной скважины проходит по земельному участку с кадастровым номером 33:13:030226:37
н154	н155	Граница 2 пояса санитарной охраны водозаборной скважины проходит по земельному участку с кадастровым номером 33:13:030226:37
н155	н156	Граница 2 пояса санитарной охраны водозаборной скважины проходит по земельному участку с кадастровым номером 33:13:030226:37
н156	н157	Граница 2 пояса санитарной охраны водозаборной скважины проходит по земельному участку с кадастровым номером 33:13:030226:37
н157	н158	Граница 2 пояса санитарной охраны водозаборной скважины проходит по земельному участку с кадастровым номером 33:13:030226:37
н158	н159	Граница 2 пояса санитарной охраны водозаборной скважины проходит по земельному участку с кадастровым номером 33:13:030226:37
н159	н160	Граница 2 пояса санитарной охраны водозаборной скважины проходит по земельному участку с кадастровым номером 33:13:030226:37
н160	н161	Граница 2 пояса санитарной охраны водозаборной скважины проходит по земельному участку с кадастровым номером 33:13:030226:37
н161	н162	Граница 2 пояса санитарной охраны водозаборной скважины проходит по земельному участку с кадастровым номером 33:13:030226:37
н162	н163	Граница 2 пояса санитарной охраны водозаборной скважины проходит по земельному участку с кадастровым номером 33:13:030226:37
н163	н164	Граница 2 пояса санитарной охраны водозаборной скважины проходит по земельному участку с кадастровым номером 33:13:030226:37
н164	н165	Граница 2 пояса санитарной охраны водозаборной скважины проходит по земельному участку с кадастровым номером 33:13:030226:37
н165	н166	Граница 2 пояса санитарной охраны водозаборной скважины проходит по земельному участку с кадастровым номером 33:13:030226:37
н166	н167	Граница 2 пояса санитарной охраны водозаборной скважины проходит по земельному участку с кадастровым номером 33:13:030226:37
н167	н168	Граница 2 пояса санитарной охраны водозаборной скважины проходит по земельному участку с кадастровым номером 33:13:030226:37
н168	н169	Граница 2 пояса санитарной охраны водозаборной скважины проходит по земельному участку с кадастровым номером 33:13:030226:37
н169	н170	Граница 2 пояса санитарной охраны водозаборной скважины проходит по земельному участку с кадастровым номером 33:13:030226:37
н170	н171	Граница 2 пояса санитарной охраны водозаборной скважины проходит по земельному участку с кадастровым номером 33:13:030226:37
н171	н172	Граница 2 пояса санитарной охраны водозаборной скважины проходит по земельному участку с кадастровым номером 33:13:030226:37
н172	н173	Граница 2 пояса санитарной охраны водозаборной скважины проходит по земельному участку с кадастровым номером 33:13:030226:37

КАРТА (ПЛАН)

**зона санитарной охраны водозаборной скважины № 39039 ООО Мон' дэлис
Русь"**

(наименование объекта землеустройства)

Сведения о местоположении границ объекта землеустройства

4. Сведения о частях границ объекта землеустройства, совпадающих с местоположением внешних границ природных объектов и (или) объектов искусственного происхождения

Обозначение части границ		Описание прохождения части границ
от точки	до точки	
1	2	3
н173	н174	Граница 2 пояса санитарной охраны водозаборной скважины проходит по земельному участку с кадастровым номером 33:13:030226:37
н174	н175	Граница 2 пояса санитарной охраны водозаборной скважины проходит по земельному участку с кадастровым номером 33:13:030226:37
н175	н176	Граница 2 пояса санитарной охраны водозаборной скважины проходит по земельному участку с кадастровым номером 33:13:030226:37
н176	н177	Граница 2 пояса санитарной охраны водозаборной скважины проходит по земельному участку с кадастровым номером 33:13:030226:37
н177	н178	Граница 2 пояса санитарной охраны водозаборной скважины проходит по земельному участку с кадастровым номером 33:13:030226:37
н178	н179	Граница 2 пояса санитарной охраны водозаборной скважины проходит по земельному участку с кадастровым номером 33:13:030226:37
н179	н180	Граница 2 пояса санитарной охраны водозаборной скважины проходит по земельному участку с кадастровым номером 33:13:030226:37
н180	н181	Граница 2 пояса санитарной охраны водозаборной скважины проходит по земельному участку с кадастровым номером 33:13:030226:37
н181	н182	Граница 2 пояса санитарной охраны водозаборной скважины проходит по земельному участку с кадастровым номером 33:13:030226:37
н182	н183	Граница 2 пояса санитарной охраны водозаборной скважины проходит по земельному участку с кадастровым номером 33:13:030226:37
н183	н184	Граница 2 пояса санитарной охраны водозаборной скважины проходит по земельному участку с кадастровым номером 33:13:030226:37
н184	н185	Граница 2 пояса санитарной охраны водозаборной скважины проходит по земельному участку с кадастровым номером 33:13:030226:37
н185	н186	Граница 2 пояса санитарной охраны водозаборной скважины проходит по земельному участку с кадастровым номером 33:13:030226:37
н186	н187	Граница 2 пояса санитарной охраны водозаборной скважины проходит по земельному участку с кадастровым номером 33:13:030226:37
н187	н188	Граница 2 пояса санитарной охраны водозаборной скважины проходит по земельному участку с кадастровым номером 33:13:030226:37
н188	н189	Граница 2 пояса санитарной охраны водозаборной скважины проходит по земельному участку с кадастровым номером 33:13:030226:37
н189	н190	Граница 2 пояса санитарной охраны водозаборной скважины проходит по земельному участку с кадастровым номером 33:13:030226:37
н190	н191	Граница 2 пояса санитарной охраны водозаборной скважины проходит по землям общего пользования г. Покров
н191	н192	Граница 2 пояса санитарной охраны водозаборной скважины проходит по землям общего пользования г. Покров
н192	н193	Граница 2 пояса санитарной охраны водозаборной скважины проходит по землям общего пользования г. Покров

КАРТА (ПЛАН)

**зона санитарной охраны водозаборной скважины № 39039 ООО Мон' дэлис
Русь"**

(наименование объекта землеустройства)

Сведения о местоположении границ объекта землеустройства

4. Сведения о частях границ объекта землеустройства, совпадающих с местоположением внешних границ природных объектов и (или) объектов искусственного происхождения

Обозначение части границ		Описание прохождения части границ
от точки	до точки	
1	2	3
н193	н194	Граница 2 пояса санитарной охраны водозаборной скважины проходит по землям общего пользования г. Покров
н194	н195	Граница 2 пояса санитарной охраны водозаборной скважины проходит по землям общего пользования г. Покров
н195	н196	Граница 2 пояса санитарной охраны водозаборной скважины проходит по землям общего пользования г. Покров
н196	н197	Граница 2 пояса санитарной охраны водозаборной скважины проходит по землям общего пользования г. Покров
н197	н198	Граница 2 пояса санитарной охраны водозаборной скважины проходит по землям общего пользования г. Покров
н198	н44	Граница 2 пояса санитарной охраны водозаборной скважины проходит по землям общего пользования г. Покров

КАРТА (ПЛАН)

**зона санитарной охраны водозаборной скважины № 39039 ООО Мон' дэлис
Русь"**

(наименование объекта землеустройства)

**Сведения о местоположении измененных (уточненных) границ объекта
землеустройства**

1. Система координат -

2. Сведения о характерных точках границ объекта землеустройства

Обозначение характерных точек границ	Существующие координаты, м		Измененные (уточненные) координаты, м		Метод определения координат и средняя квадратическая погрешность положения характерной точки (M _t), м	Описание закрепления точки
	X	Y	X	Y		
1	2	3	4	5	6	7
-	-	-	-	-	-	-

3. Сведения о характерных точках части (частей) границы объекта землеустройства

-	-	-	-	-	-	-
---	---	---	---	---	---	---

4. Сведения о частях границ объекта землеустройства, совпадающих с местоположением внешних границ природных объектов и (или) объектов искусственного происхождения

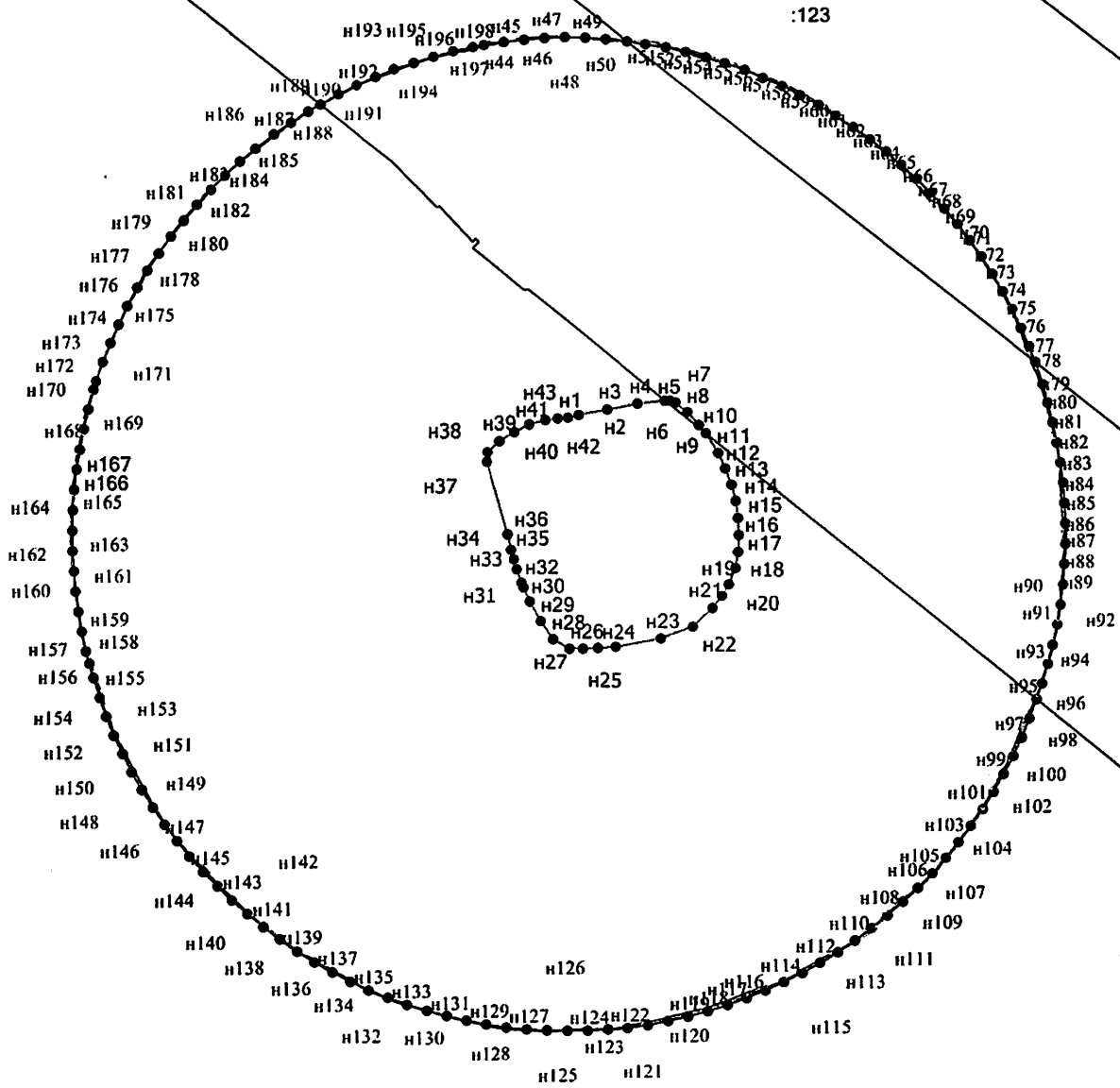
Обозначение части границ		Существующее описание прохождения части границ	Измененное (уточненное) описание прохождения части границ
от точки	до точки		
1	2	3	4
-	-	-	-

КАРТА (ПЛАН)

зона санитарной охраны водозаборной скважины № 39039 ООО "Мон' дэлис Русь

(наименование объекта землеустройства)

План границ объекта землеустройства




Масштаб 1:1000

Условные обозначения

— — — — — - Существующая часть границы, сведения о которой достаточны для определения ее местоположения

Подпись



Дата " 12 " 04 2017 г.

Место для отиска печати лица, составившего карту (план) объекта землеустройства

КАРТА (ПЛАН)

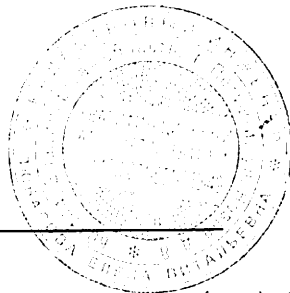
зона санитарной охраны водозаборной скважины № 39039 ООО "Мон' дэлис
Русь

(наименование объекта землеустройства)

План границ объекта землеустройства

- - Характерная точка границы, сведения о которой позволяют однозначно определить ее положение на местности
- n1 - Обозначение новой характерной точки
- _____ - Часть контура, образованного проекцией существующего наземного конструктивного элемента здания, сооружения, объекта незавершенного строительства
- _____ - Граница муниципального образования
- ===== - Граница зоны с особыми условиями
- _____ - Граница кадастрового квартала
- _____ - Граница зоны с особыми условиями

Подпись _____



Дата " 12 " 04 2017 г.

Место для оттиска печати лица, составившего карту (план) объекта землеустройства

КАРТА (ПЛАН)
зона санитарной охраны водозаборной скважины № 39039 ООО Мон' дэлис Русь"

(наименование объекта землеустройства)

Титульный лист

1. Сведения о заказчике землеустроительных работ:

О физическом лице:
 Фамилия, имя, отчество (отчество указывается при наличии)

О юридическом лице, органе государственной власти, органе местного самоуправления:
 Полное наименование Общество с ограниченной ответственностью "Мон дэлис Русь"

Страна регистрации (инкорпорации) (указывается в отношении иностранного юридического лица)

Фамилия и инициалы уполномоченного представителя, его должность, реквизиты доверенности (если представитель действует по доверенности)
 Старцев М. В., директор

Подпись _____

"12" июля 2017 г.

Место для оттиска печати заказчика

2. Сведения об исполнителе землеустроительных работ:

Об индивидуальном предпринимателе:

Фамилия, имя, отчество (отчество указывается при наличии)

Идентификационный номер налогоплательщика _____

Контактный телефон и почтовый адрес _____

Номер квалификационного аттестата кадастрового инженера (если исполнителем является кадастровый инженер)

О юридическом лице:

Полное наименование ГУП "Областное проектно-изыскательское архитектурно-планировочное бюро"

Основной государственный регистрационный номер 1033302007430

Контактный телефон и почтовый адрес тел. 8-49243-2-23-65, г. Владимир, ул. Луначарского, дом 3

Фамилия и инициалы уполномоченного представителя юридического лица, его должность, реквизиты доверенности (если представитель действует по доверенности)

Сведения о кадастровом инженере Любасова Елена Витальевна 33-11-181

Подпись _____

Дата " 12 " 04 2017 г.

Место для оттиска печати лица, составившего карту(план) объекта землеустройства

КАРТА (ПЛАН)**зона санитарной охраны водозаборной скважины № 39039 ООО Мон' дэлис
Русь"**

(наименование объекта землеустройства)

№ п/п	Содержание	Номера листов
1	2	3
1	Основания для проведения землеустроительных работ и исходные данные	4
2	Сведения об объекте землеустройства	5
3	Сведения о местоположении границ объекта землеустройства	6
4	Сведения о местоположении измененных (уточненных) границ объекта землеустройства	31
5	План границ объекта землеустройства	32

КАРТА (ПЛАН)

**зона санитарной охраны водозаборной скважины № 39039 ООО Мон' дэлис
Русь"**

(наименование объекта землеустройства)

Основания для проведения землеустроительных работ и исходные данные**Перечень документов**

№ п/п	Наименование и реквизиты документа	Сведения об органе (организации), подготовившем или принявшем документ
1	2	3
1	"Санитарно-эпидемиологическое заключение" № 33.ВЛ.15.000.Т.000005.03.17 от "07" марта 2017 г.	Федеральной службой по надзору в сфере защиты прав потребителей и благополучия человека
2	"Экспертное заключение" № 505 от "29" декабря 2016 г.	Федеральной службой по надзору в сфере защиты прав потребителей и благополучия человека
3	"Проект зон санитарной охраны (ЗСО) водозаборных скважин ООО "Мон' дэлис Русь" № б/н от "12" декабря 2016 г.	ООО "Владимир Вторма Клининг"

КАРТА (ПЛАН)**зона санитарной охраны водозаборной скважины № 39039 ООО Мон' дэлис
Русь"**

(наименование объекта землеустройства)

Сведения об объекте землеустройства

№ п/п	Характеристики объекта землеустройства	Описание характеристик
1	2	3
1.	Местоположение объекта землеустройства	601122, обл Владимирская, р-н Петушинский, г Покров, ул Франца Штольверка, д 10
2.	Площадь объекта землеустройства +/- величина погрешности определения площади (Р +/- Дельта Р)	846135 +/- 322 м ²
3.	Иные характеристики объекта землеустройства	-

КАРТА (ПЛАН)**зона санитарной охраны водозаборной скважины № 39039 ООО Мон' дэлис
Русь"**

(наименование объекта землеустройства)

Сведения о местоположении границ объекта землеустройства

1. Система координат МСК-33

2. Сведения о характерных точках границ объекта землеустройства

Обозначение характерных точек границ	Координаты, м		Метод определения координат и средняя квадратическая погрешность положения характерной точки (Mt), м	Описание закрепления точки
	X	Y		
1	2	3	4	5
н199	165745.75	146088.08	Аналитический метод, 0.10	Закрепление отсутствует
н200	165748.47	146095.69	Аналитический метод, 0.10	Закрепление отсутствует
н201	165753.22	146109.92	Аналитический метод, 0.10	Закрепление отсутствует
н202	165754.44	146113.82	Аналитический метод, 0.10	Закрепление отсутствует
н203	165756.53	146120.77	Аналитический метод, 0.10	Закрепление отсутствует
н204	165756.77	146121.57	Аналитический метод, 0.10	Закрепление отсутствует
н205	165756.99	146122.32	Аналитический метод, 0.10	Закрепление отсутствует
н206	165760.96	146136.78	Аналитический метод, 0.10	Закрепление отсутствует
н207	165763.15	146145.55	Аналитический метод, 0.10	Закрепление отсутствует
н208	165764.69	146152.17	Аналитический метод, 0.10	Закрепление отсутствует
н209	165767.80	146166.84	Аналитический метод, 0.10	Закрепление отсутствует
н210	165770.57	146181.58	Аналитический метод, 0.10	Закрепление отсутствует
н211	165772.74	146196.43	Аналитический метод, 0.10	Закрепление отсутствует
н212	165774.56	146211.32	Аналитический метод, 0.10	Закрепление отсутствует
н213	165775.77	146223.98	Аналитический метод, 0.10	Закрепление отсутствует
н214	165776.23	146229.88	Аналитический метод, 0.10	Закрепление отсутствует
н215	165776.60	146235.60	Аналитический метод, 0.10	Закрепление отсутствует
н216	165776.60	146235.63	Аналитический метод, 0.10	Закрепление отсутствует

КАРТА (ПЛАН)

зона санитарной охраны водозаборной скважины № 39039 ООО Мон' дэлис
Русь"

(наименование объекта землеустройства)

Сведения о местоположении границ объекта землеустройства

2. Сведения о характерных точках границ объекта землеустройства

Обозначение характерных точек границ	Координаты, м		Метод определения координат и средняя квадратическая погрешность положения характерной точки (Mt), м	Описание закрепления точки
	X	Y		
1	2	3	4	5
н217	165776.91	146241.22	Аналитический метод, 0.10	Закрепление отсутствует
н218	165777.17	146247.18	Аналитический метод, 0.10	Закрепление отсутствует
н219	165777.53	146262.17	Аналитический метод, 0.10	Закрепление отсутствует
н220	165777.45	146277.17	Аналитический метод, 0.10	Закрепление отсутствует
н221	165776.87	146293.50	Аналитический метод, 0.10	Закрепление отсутствует
н222	165775.50	146313.09	Аналитический метод, 0.10	Закрепление отсутствует
н223	165773.55	146331.33	Аналитический метод, 0.10	Закрепление отсутствует
н224	165771.44	146346.18	Аналитический метод, 0.10	Закрепление отсутствует
н225	165768.94	146360.97	Аналитический метод, 0.10	Закрепление отсутствует
н226	165766.05	146375.66	Аналитический метод, 0.10	Закрепление отсутствует
н227	165762.69	146390.31	Аналитический метод, 0.10	Закрепление отсутствует
н228	165758.91	146404.84	Аналитический метод, 0.10	Закрепление отсутствует
н229	165754.71	146419.25	Аналитический метод, 0.10	Закрепление отсутствует
н230	165750.10	146433.53	Аналитический метод, 0.10	Закрепление отсутствует
н231	165745.08	146447.67	Аналитический метод, 0.10	Закрепление отсутствует
н232	165738.20	146465.22	Аналитический метод, 0.10	Закрепление отсутствует
н233	165732.27	146479.00	Аналитический метод, 2.50	Закрепление отсутствует
н234	165725.95	146492.60	Аналитический метод, 2.50	Закрепление отсутствует
н235	165719.23	146506.02	Аналитический метод, 2.50	Закрепление отсутствует

КАРТА (ПЛАН)**зона санитарной охраны водозаборной скважины № 39039 ООО Мон' дэлис
Русь"**

(наименование объекта землеустройства)

Сведения о местоположении границ объекта землеустройства**2. Сведения о характерных точках границ объекта землеустройства**

Обозначение характерных точек границ	Координаты, м		Метод определения координат и средняя квадратическая погрешность положения характерной точки (Мт), м	Описание закрепления точки
	X	Y		
1	2	3	4	5
н236	165712.13	146519.23	Аналитический метод, 2.50	Закрепление отсутствует
н237	165704.81	146531.96	Аналитический метод, 2.50	Закрепление отсутствует
н238	165692.98	146550.93	Аналитический метод, 2.50	Закрепление отсутствует
н239	165681.18	146568.22	Аналитический метод, 2.50	Закрепление отсутствует
н240	165668.38	146585.42	Аналитический метод, 2.50	Закрепление отсутствует
н241	165658.11	146598.44	Аналитический метод, 2.50	Закрепление отсутствует
н242	165648.26	146609.75	Аналитический метод, 2.50	Закрепление отсутствует
н243	165638.19	146620.87	Аналитический метод, 2.50	Закрепление отсутствует
н244	165627.79	146631.71	Аналитический метод, 2.50	Закрепление отсутствует
н245	165617.09	146642.22	Аналитический метод, 2.50	Закрепление отсутствует
н246	165606.09	146652.44	Аналитический метод, 2.50	Закрепление отсутствует
н247	165594.80	146662.32	Аналитический метод, 2.50	Закрепление отсутствует
н248	165583.07	146672.01	Аналитический метод, 2.50	Закрепление отсутствует
н249	165571.39	146681.10	Аналитический метод, 2.50	Закрепление отсутствует
н250	165559.29	146689.97	Аналитический метод, 2.50	Закрепление отсутствует
н251	165546.79	146698.58	Аналитический метод, 2.50	Закрепление отсутствует
н252	165534.33	146706.64	Аналитический метод, 2.50	Закрепление отсутствует
н253	165521.51	146714.43	Аналитический метод, 2.50	Закрепление отсутствует
н254	165508.45	146721.85	Аналитический метод, 2.50	Закрепление отсутствует

КАРТА (ПЛАН)

зона санитарной охраны водозаборной скважины № 39039 ООО Мон' дэлис
Русь"

(наименование объекта землеустройства)

Сведения о местоположении границ объекта землеустройства

2. Сведения о характерных точках границ объекта землеустройства

Обозначение характерных точек границ	Координаты, м		Метод определения координат и средняя квадратическая погрешность положения характерной точки (M _t), м	Описание закрепления точки
	X	Y		
1	2	3	4	5
н255	165495.20	146728.89	Аналитический метод, 2.50	Закрепление отсутствует
н256	165481.74	146735.54	Аналитический метод, 2.50	Закрепление отсутствует
н257	165471.76	146740.16	Аналитический метод, 10.0	Закрепление отсутствует
н258	165461.42	146744.69	Аналитический метод, 10.0	Закрепление отсутствует
н259	165446.52	146750.79	Аналитический метод, 10.0	Закрепление отсутствует
н260	165434.83	146755.07	Аналитический метод, 0.10	Закрепление отсутствует
н261	165425.62	146758.35	Аналитический метод, 0.10	Закрепление отсутствует
н262	165414.44	146762.11	Аналитический метод, 0.10	Закрепление отсутствует
н263	165401.73	146765.84	Аналитический метод, 0.10	Закрепление отсутствует
н264	165385.55	146770.20	Аналитический метод, 0.10	Закрепление отсутствует
н265	165370.96	146773.70	Аналитический метод, 0.10	Закрепление отсутствует
н266	165357.28	146776.50	Аналитический метод, 0.10	Закрепление отсутствует
н267	165347.06	146778.37	Аналитический метод, 0.10	Закрепление отсутствует
н268	165337.37	146779.98	Аналитический метод, 0.10	Закрепление отсутствует
н269	165325.32	146781.67	Аналитический метод, 0.10	Закрепление отсутствует
н270	165309.44	146783.56	Аналитический метод, 0.10	Закрепление отсутствует
н271	165294.38	146784.74	Аналитический метод, 0.10	Закрепление отсутствует
н272	165280.07	146785.62	Аналитический метод, 0.10	Закрепление отсутствует
н273	165265.60	146785.93	Аналитический метод, 0.10	Закрепление отсутствует

КАРТА (ПЛАН)

зона санитарной охраны водозаборной скважины № 39039 ООО Мон' дэлис
Русь"

(наименование объекта землеустройства)

Сведения о местоположении границ объекта землеустройства

2. Сведения о характерных точках границ объекта землеустройства

Обозначение характерных точек границ	Координаты, м		Метод определения координат и средняя квадратическая погрешность положения характерной точки (M _t), м	Описание закрепления точки
	X	Y		
1	2	3	4	5
н274	165250.60	146786.08	Аналитический метод, 0.10	Закрепление отсутствует
н275	165238.56	146785.59	Аналитический метод, 0.10	Закрепление отсутствует
н276	165221.64	146784.70	Аналитический метод, 0.10	Закрепление отсутствует
н277	165206.69	146783.42	Аналитический метод, 0.10	Закрепление отсутствует
н278	165203.47	146783.05	Аналитический метод, 0.10	Закрепление отсутствует
н279	165202.57	146782.95	Аналитический метод, 0.10	Закрепление отсутствует
н280	165195.02	146782.07	Аналитический метод, 0.10	Закрепление отсутствует
н281	165189.82	146781.41	Аналитический метод, 0.10	Закрепление отсутствует
н282	165185.59	146780.82	Аналитический метод, 0.10	Закрепление отсутствует
н283	165175.86	146779.35	Аналитический метод, 0.10	Закрепление отсутствует
н284	165175.55	146779.30	Аналитический метод, 0.10	Закрепление отсутствует
н285	165160.76	146776.83	Аналитический метод, 0.10	Закрепление отсутствует
н286	165146.10	146773.64	Аналитический метод, 0.10	Закрепление отсутствует
н287	165131.50	146770.21	Аналитический метод, 0.10	Закрепление отсутствует
н288	165117.01	146766.31	Аналитический метод, 0.10	Закрепление отсутствует
н289	165102.64	146762.03	Аналитический метод, 0.10	Закрепление отсутствует
н290	165099.95	146761.15	Аналитический метод, 0.10	Закрепление отсутствует
н291	165085.74	146756.34	Аналитический метод, 0.10	Закрепление отсутствует
н292	165071.67	146751.15	Аналитический метод, 0.10	Закрепление отсутствует

КАРТА (ПЛАН)**зона санитарной охраны водозаборной скважины № 39039 ООО Мон' дэлис
Русь"**

(наименование объекта землеустройства)

Сведения о местоположении границ объекта землеустройства**2. Сведения о характерных точках границ объекта землеустройства**

Обозначение характерных точек границ	Координаты, м		Метод определения координат и средняя квадратическая погрешность положения характерной точки (Мт), м	Описание закрепления точки
	X	Y		
1	2	3	4	5
н293	165057.70	146745.68	Аналитический метод, 0.10	Закрепление отсутствует
н294	165044.00	146739.57	Аналитический метод, 0.10	Закрепление отсутствует
н295	165030.42	146733.20	Аналитический метод, 0.10	Закрепление отсутствует
н296	165017.06	146726.38	Аналитический метод, 0.10	Закрепление отсутствует
н297	165006.35	146720.58	Аналитический метод, 0.10	Закрепление отсутствует
н298	164993.31	146713.16	Аналитический метод, 0.10	Закрепление отсутствует
н299	164980.56	146705.25	Аналитический метод, 0.10	Закрепление отсутствует
н300	164968.01	146697.05	Аналитический метод, 0.10	Закрепление отсутствует
н301	164959.35	146691.05	Аналитический метод, 0.10	Закрепление отсутствует
н302	164952.27	146685.96	Аналитический метод, 0.10	Закрепление отсутствует
н303	164940.26	146676.97	Аналитический метод, 0.10	Закрепление отсутствует
н304	164928.55	146667.60	Аналитический метод, 0.10	Закрепление отсутствует
н305	164917.09	146657.92	Аналитический метод, 0.10	Закрепление отсутствует
н306	164905.98	146647.84	Аналитический метод, 0.10	Закрепление отсутствует
н307	164895.13	146637.49	Аналитический метод, 0.10	Закрепление отсутствует
н308	164892.83	146635.23	Аналитический метод, 0.10	Закрепление отсутствует
н309	164891.94	146634.34	Аналитический метод, 0.10	Закрепление отсутствует
н310	164889.43	146631.81	Аналитический метод, 0.10	Закрепление отсутствует
н311	164879.02	146621.01	Аналитический метод, 0.10	Закрепление отсутствует

КАРТА (ПЛАН)

зона санитарной охраны водозаборной скважины № 39039 ООО Мон' дэлис
Русь"

(наименование объекта землеустройства)

Сведения о местоположении границ объекта землеустройства

2. Сведения о характерных точках границ объекта землеустройства

Обозначение характерных точек границ	Координаты, м		Метод определения координат и средняя квадратическая погрешность положения характерной точки (M _t), м	Описание закрепления точки
	X	Y		
1	2	3	4	5
н312	164868.96	146609.88	Аналитический метод, 0.10	Закрепление отсутствует
н313	164859.17	146598.52	Аналитический метод, 0.10	Закрепление отсутствует
н314	164849.82	146586.79	Аналитический метод, 0.10	Закрепление отсутствует
н315	164840.71	146574.87	Аналитический метод, 0.10	Закрепление отсутствует
н316	164832.01	146562.65	Аналитический метод, 0.10	Закрепление отсутствует
н317	164823.64	146550.20	Аналитический метод, 0.10	Закрепление отсутствует
н318	164815.64	146537.51	Аналитический метод, 0.10	Закрепление отсутствует
н319	164808.00	146524.60	Аналитический метод, 0.10	Закрепление отсутствует
н320	164800.75	146511.47	Аналитический метод, 0.10	Закрепление отсутствует
н321	164793.83	146498.17	Аналитический метод, 0.10	Закрепление отсутствует
н322	164787.39	146484.62	Аналитический метод, 0.10	Закрепление отсутствует
н323	164781.30	146470.91	Аналитический метод, 0.10	Закрепление отсутствует
н324	164775.60	146457.03	Аналитический метод, 0.10	Закрепление отсутствует
н325	164770.31	146442.99	Аналитический метод, 0.10	Закрепление отсутствует
н326	164765.43	146428.81	Аналитический метод, 0.10	Закрепление отсутствует
н327	164760.93	146414.50	Аналитический метод, 0.10	Закрепление отсутствует
н328	164758.42	146405.64	Аналитический метод, 0.10	Закрепление отсутствует
н329	164754.57	146391.14	Аналитический метод, 0.10	Закрепление отсутствует
н330	164751.21	146376.52	Аналитический метод, 0.10	Закрепление отсутствует

КАРТА (ПЛАН)

зона санитарной охраны водозаборной скважины № 39039 ООО Мон' дэлис
Русь"

(наименование объекта землеустройства)

Сведения о местоположении границ объекта землеустройства

2. Сведения о характерных точках границ объекта землеустройства

Обозначение характерных точек границ	Координаты, м		Метод определения координат и средняя квадратическая погрешность положения характерной точки (Mt), м	Описание закрепления точки
	X	Y		
1	2	3	4	5
н331	164750.18	146371.44	Аналитический метод, 0.10	Закрепление отсутствует
н332	164747.37	146356.71	Аналитический метод, 0.10	Закрепление отсутствует
н333	164744.99	146341.90	Аналитический метод, 0.10	Закрепление отсутствует
н334	164743.04	146327.02	Аналитический метод, 0.10	Закрепление отсутствует
н335	164741.52	146312.10	Аналитический метод, 0.10	Закрепление отсутствует
н336	164740.43	146297.14	Аналитический метод, 0.10	Закрепление отсутствует
н337	164739.78	146282.16	Аналитический метод, 0.10	Закрепление отсутствует
н338	164739.59	146267.16	Аналитический метод, 0.10	Закрепление отсутствует
н339	164739.76	146252.16	Аналитический метод, 0.10	Закрепление отсутствует
н340	164740.41	146237.17	Аналитический метод, 0.10	Закрепление отсутствует
н341	164741.48	146222.22	Аналитический метод, 0.10	Закрепление отсутствует
н342	164742.96	146207.29	Аналитический метод, 0.10	Закрепление отсутствует
н343	164744.94	146192.43	Аналитический метод, 0.10	Закрепление отсутствует
н344	164747.31	146177.60	Аналитический метод, 0.10	Закрепление отсутствует
н345	164750.10	146162.86	Аналитический метод, 0.10	Закрепление отсутствует
н346	164753.33	146148.21	Аналитический метод, 0.10	Закрепление отсутствует
н347	164756.94	146133.65	Аналитический метод, 0.10	Закрепление отсутствует
н348	164760.99	146119.21	Аналитический метод, 0.10	Закрепление отсутствует
н349	164765.51	146104.91	Аналитический метод, 0.10	Закрепление отсутствует

КАРТА (ПЛАН)

зона санитарной охраны водозаборной скважины № 39039 ООО Мон' дэлис
Русь"

(наименование объекта землеустройства)

Сведения о местоположении границ объекта землеустройства

2. Сведения о характерных точках границ объекта землеустройства

Обозначение характерных точек границ	Координаты, м		Метод определения координат и средняя квадратическая погрешность положения характерной точки (Mt), м	Описание закрепления точки
	X	Y		
1	2	3	4	5
н350	164770.40	146090.72	Аналитический метод, 0.10	Закрепление отсутствует
н351	164775.76	146076.71	Аналитический метод, 0.10	Закрепление отсутствует
н352	164781.40	146062.81	Аналитический метод, 0.10	Закрепление отсутствует
н353	164787.42	146049.07	Аналитический метод, 0.10	Закрепление отсутствует
н354	164794.02	146035.60	Аналитический метод, 0.10	Закрепление отсутствует
н355	164801.11	146022.38	Аналитический метод, 0.10	Закрепление отсутствует
н356	164808.14	146009.13	Аналитический метод, 0.10	Закрепление отсутствует
н357	164815.78	145996.21	Аналитический метод, 0.10	Закрепление отсутствует
н358	164823.80	145983.51	Аналитический метод, 0.10	Закрепление отсутствует
н359	164832.18	145971.07	Аналитический метод, 0.10	Закрепление отсутствует
н360	164840.91	145958.87	Аналитический метод, 0.10	Закрепление отсутствует
н361	164849.97	145946.92	Аналитический метод, 0.10	Закрепление отсутствует
н362	164859.40	145935.26	Аналитический метод, 0.10	Закрепление отсутствует
н363	164869.16	145923.86	Аналитический метод, 0.10	Закрепление отсутствует
н364	164879.25	145912.73	Аналитический метод, 0.10	Закрепление отсутствует
н365	164889.63	145901.93	Аналитический метод, 0.10	Закрепление отсутствует
н366	164900.34	145891.42	Аналитический метод, 0.10	Закрепление отсутствует
н367	164911.34	145881.23	Аналитический метод, 0.10	Закрепление отсутствует
н368	164922.59	145871.31	Аналитический метод, 0.10	Закрепление отсутствует

КАРТА (ПЛАН)

зона санитарной охраны водозаборной скважины № 39039 ООО Мон' дэлис
Русь"

(наименование объекта землеустройства)

Сведения о местоположении границ объекта землеустройства

2. Сведения о характерных точках границ объекта землеустройства

Обозначение характерных точек границ	Координаты, м		Метод определения координат и средняя квадратическая погрешность положения характерной точки (M _t), м	Описание закрепления точки
	X	Y		
1	2	3	4	5
н369	164934.21	145861.81	Аналитический метод, 0.10	Закрепление отсутствует
н370	164946.05	145852.61	Аналитический метод, 0.10	Закрепление отсутствует
н371	164958.11	145843.68	Аналитический метод, 0.10	Закрепление отсутствует
н372	164970.49	145835.22	Аналитический метод, 0.10	Закрепление отсутствует
н373	164983.11	145827.10	Аналитический метод, 0.10	Закрепление отсутствует
н374	164995.94	145819.34	Аналитический метод, 0.10	Закрепление отсутствует
н375	165008.98	145811.93	Аналитический метод, 0.10	Закрепление отсутствует
н376	165022.20	145804.84	Аналитический метод, 0.10	Закрепление отсутствует
н377	165046.58	145793.24	Аналитический метод, 0.10	Закрепление отсутствует
н378	165060.36	145787.31	Аналитический метод, 0.10	Закрепление отсутствует
н379	165074.31	145781.78	Аналитический метод, 0.10	Закрепление отсутствует
н380	165088.42	145776.66	Аналитический метод, 0.10	Закрепление отсутствует
н381	165102.67	145771.94	Аналитический метод, 0.10	Закрепление отсутствует
н382	165117.05	145767.64	Аналитический метод, 0.10	Закрепление отсутствует
н383	165131.55	145763.76	Аналитический метод, 0.10	Закрепление отсутствует
н384	165146.16	145760.29	Аналитический метод, 0.10	Закрепление отсутствует
н385	165160.87	145757.25	Аналитический метод, 0.10	Закрепление отсутствует
н386	165175.65	145754.64	Аналитический метод, 0.10	Закрепление отсутствует
н387	165190.51	145752.46	Аналитический метод, 0.10	Закрепление отсутствует

КАРТА (ПЛАН)**зона санитарной охраны водозаборной скважины № 39039 ООО Мон' дэлис
Русь"**

(наименование объекта землеустройства)

Сведения о местоположении границ объекта землеустройства**2. Сведения о характерных точках границ объекта землеустройства**

Обозначение характерных точек границ	Координаты, м		Метод определения координат и средняя квадратическая погрешность положения характерной точки (M _t), м	Описание закрепления точки
	X	Y		
1	2	3	4	5
н388	165205.47	145750.70	Аналитический метод, 0.10	Закрепление отсутствует
н389	165220.37	145749.38	Аналитический метод, 0.10	Закрепление отсутствует
н390	165235.37	145748.50	Аналитический метод, 0.10	Закрепление отсутствует
н391	165250.38	145748.04	Аналитический метод, 0.10	Закрепление отсутствует
н392	165265.39	145748.02	Аналитический метод, 0.10	Закрепление отсутствует
н393	165280.40	145748.44	Аналитический метод, 0.10	Закрепление отсутствует
н394	165297.67	145749.45	Аналитический метод, 0.10	Закрепление отсутствует
н395	165312.60	145750.80	Аналитический метод, 0.10	Закрепление отсутствует
н396	165323.35	145752.04	Аналитический метод, 0.10	Закрепление отсутствует
н397	165338.21	145754.07	Аналитический метод, 0.10	Закрепление отсутствует
н398	165357.32	145757.47	Аналитический метод, 0.10	Закрепление отсутствует
н399	165363.90	145758.78	Аналитический метод, 0.10	Закрепление отсутствует
н400	165377.02	145761.68	Аналитический метод, 0.10	Закрепление отсутствует
н401	165390.18	145764.95	Аналитический метод, 0.10	Закрепление отсутствует
н402	165403.15	145768.53	Аналитический метод, 0.10	Закрепление отсутствует
н403	165410.54	145770.77	Аналитический метод, 0.10	Закрепление отсутствует
н404	165425.24	145775.47	Аналитический метод, 0.10	Закрепление отсутствует
н405	165438.44	145780.15	Аналитический метод, 0.10	Закрепление отсутствует
н406	165460.16	145788.74	Аналитический метод, 0.10	Закрепление отсутствует

КАРТА (ПЛАН)

зона санитарной охраны водозаборной скважины № 39039 ООО Мон' дэлис
Руть"

(наименование объекта землеустройства)

Сведения о местоположении границ объекта землеустройства

2. Сведения о характерных точках границ объекта землеустройства

Обозначение характерных точек границ	Координаты, м		Метод определения координат и средняя квадратическая погрешность положения характерной точки (Мт), м	Описание закрепления точки
	X	Y		
1	2	3	4	5
н407	165473.88	145794.81	Аналитический метод, 0.10	Закрепление отсутствует
н408	165483.80	145799.40	Аналитический метод, 0.10	Закрепление отсутствует
н409	165492.11	145803.50	Аналитический метод, 0.10	Закрепление отсутствует
н410	165505.41	145810.45	Аналитический метод, 0.10	Закрепление отсутствует
н411	165518.35	145817.68	Аналитический метод, 0.10	Закрепление отсутствует
н412	165531.38	145825.47	Аналитический метод, 0.10	Закрепление отсутствует
н413	165544.02	145833.54	Аналитический метод, 0.10	Закрепление отсутствует
н414	165556.44	145841.95	Аналитический метод, 0.10	Закрепление отсутствует
н415	165568.60	145850.72	Аналитический метод, 0.10	Закрепление отсутствует
н416	165580.90	145860.13	Аналитический метод, 0.10	Закрепление отсутствует
н417	165593.27	145870.33	Аналитический метод, 0.10	Закрепление отсутствует
н418	165593.39	145870.43	Аналитический метод, 0.10	Закрепление отсутствует
н419	165604.78	145880.19	Аналитический метод, 0.10	Закрепление отсутствует
н420	165615.75	145890.43	Аналитический метод, 0.10	Закрепление отсутствует
н421	165626.47	145900.92	Аналитический метод, 0.10	Закрепление отсутствует
н422	165636.93	145911.67	Аналитический метод, 0.10	Закрепление отсутствует
н423	165641.87	145917.08	Аналитический метод, 0.10	Закрепление отсутствует
н424	165651.82	145928.30	Аналитический метод, 0.10	Закрепление отсутствует
н425	165659.49	145937.42	Аналитический метод, 0.10	Закрепление отсутствует

КАРТА (ПЛАН)

**зона санитарной охраны водозаборной скважины № 39039 ООО Мон' дэлис
Русь"**

(наименование объекта землеустройства)

Сведения о местоположении границ объекта землеустройства**2. Сведения о характерных точках границ объекта землеустройства**

Обозначение характерных точек границ	Координаты, м		Метод определения координат и средняя квадратическая погрешность положения характерной точки (Mt), м	Описание закрепления точки
	X	Y		
1	2	3	4	5
н426	165659.56	145937.50	Аналитический метод, 0.10	Закрепление отсутствует
н427	165669.62	145949.91	Аналитический метод, 0.10	Закрепление отсутствует
н428	165678.50	145962.00	Аналитический метод, 0.10	Закрепление отсутствует
н429	165686.36	145973.14	Аналитический метод, 0.10	Закрепление отсутствует
н430	165692.60	145982.43	Аналитический метод, 0.10	Закрепление отсутствует
н431	165699.62	145993.44	Аналитический метод, 0.10	Закрепление отсутствует
н432	165706.03	146004.06	Аналитический метод, 0.10	Закрепление отсутствует
н433	165713.17	146016.61	Аналитический метод, 0.10	Закрепление отсутствует
н434	165718.40	146026.41	Аналитический метод, 0.10	Закрепление отсутствует
н435	165726.27	146042.04	Аналитический метод, 0.10	Закрепление отсутствует
н436	165732.11	146054.60	Аналитический метод, 0.10	Закрепление отсутствует
н437	165738.10	146068.35	Аналитический метод, 0.10	Закрепление отсутствует
н438	165742.88	146080.46	Аналитический метод, 0.10	Закрепление отсутствует
н199	165745.75	146088.08	Аналитический метод, 0.10	Закрепление отсутствует

3. Сведения о характерных точках части (частей) границы объекта землеустройства

-	-	-	-	-
---	---	---	---	---

КАРТА (ПЛАН)

**зона санитарной охраны водозаборной скважины № 39039 ООО Мон' дэлис
Русь"**

(наименование объекта землеустройства)

Сведения о местоположении границ объекта землеустройства

4. Сведения о частях границ объекта землеустройства, совпадающих с местоположением внешних границ природных объектов и (или) объектов искусственного происхождения

Обозначение части границ		Описание прохождения части границ
от точки	до точки	
1	2	3
н199	н200	Граница 3 пояса санитарной охраны водозаборной скважины проходит по земельному участку с кадастровым номером 33:13:030231:115
н200	н201	Граница 3 пояса санитарной охраны водозаборной скважины проходит по землям общего пользования г. Покров
н201	н202	Граница 3 пояса санитарной охраны водозаборной скважины проходит по землям общего пользования г. Покров
н202	н203	Граница 3 пояса санитарной охраны водозаборной скважины проходит по земельному участку с кадастровым номером 33:13:030231:100
н203	н204	Граница 3 пояса санитарной охраны водозаборной скважины проходит по земельному участку с кадастровым номером 33:13:030231:173
н204	н205	Граница 3 пояса санитарной охраны водозаборной скважины проходит по земельному участку с кадастровым номером 33:13:030231:109
н205	н206	Граница 3 пояса санитарной охраны водозаборной скважины проходит по землям общего пользования г. Покров
н206	н207	Граница 3 пояса санитарной охраны водозаборной скважины проходит по землям общего пользования г. Покров
н207	н208	Граница 3 пояса санитарной охраны водозаборной скважины проходит по земельному участку с кадастровым номером 33:13:030231:107
н208	н209	Граница 3 пояса санитарной охраны водозаборной скважины проходит по землям общего пользования г. Покров
н209	н210	Граница 3 пояса санитарной охраны водозаборной скважины проходит по землям общего пользования г. Покров
н210	н211	Граница 3 пояса санитарной охраны водозаборной скважины проходит по землям общего пользования г. Покров
н211	н212	Граница 3 пояса санитарной охраны водозаборной скважины проходит по землям общего пользования г. Покров
н212	н213	Граница 3 пояса санитарной охраны водозаборной скважины проходит по землям общего пользования г. Покров
н213	н214	Граница 3 пояса санитарной охраны водозаборной скважины проходит по земельному участку с кадастровым номером 33:13:030231:184
н214	н215	Граница 3 пояса санитарной охраны водозаборной скважины проходит по земельному участку с кадастровым номером 33:13:030231:98
н215	н216	Граница 3 пояса санитарной охраны водозаборной скважины проходит по земельному участку с кадастровым номером 33:13:030231:165
н216	н217	Граница 3 пояса санитарной охраны водозаборной скважины проходит по землям общего пользования г. Покров
н217	н218	Граница 3 пояса санитарной охраны водозаборной скважины проходит по земельному участку с кадастровым номером 33:13:030231:228
н218	н219	Граница 3 пояса санитарной охраны водозаборной скважины проходит по землям общего пользования г. Покров

КАРТА (ПЛАН)

зона санитарной охраны водозаборной скважины № 39039 ООО Мон' дэлис
Русь"

(наименование объекта землеустройства)

Сведения о местоположении границ объекта землеустройства

4. Сведения о частях границ объекта землеустройства, совпадающих с местоположением внешних границ природных объектов и (или) объектов искусственного происхождения

Обозначение части границ		Описание прохождения части границ
от точки	до точки	
1	2	3
н219	н220	Граница 3 пояса санитарной охраны водозаборной скважины проходит по землям общего пользования г. Покров
н220	н221	Граница 3 пояса санитарной охраны водозаборной скважины проходит по землям общего пользования г. Покров
н221	н222	Граница 3 пояса санитарной охраны водозаборной скважины проходит по земельному участку с кадастровым номером 33:13:030230:231
н222	н223	Граница 3 пояса санитарной охраны водозаборной скважины проходит по земельному участку с кадастровым номером 33:13:030230:231
н223	н224	Граница 3 пояса санитарной охраны водозаборной скважины проходит по земельному участку с кадастровым номером 33:13:030230:231
н224	н225	Граница 3 пояса санитарной охраны водозаборной скважины проходит по земельному участку с кадастровым номером 33:13:030230:231
н225	н226	Граница 3 пояса санитарной охраны водозаборной скважины проходит по земельному участку с кадастровым номером 33:13:030230:231
н226	н227	Граница 3 пояса санитарной охраны водозаборной скважины проходит по земельному участку с кадастровым номером 33:13:030230:231
н227	н228	Граница 3 пояса санитарной охраны водозаборной скважины проходит по земельному участку с кадастровым номером 33:13:030230:231
н228	н229	Граница 3 пояса санитарной охраны водозаборной скважины проходит по земельному участку с кадастровым номером 33:13:030230:231
н229	н230	Граница 3 пояса санитарной охраны водозаборной скважины проходит по земельному участку с кадастровым номером 33:13:030230:231
н230	н231	Граница 3 пояса санитарной охраны водозаборной скважины проходит по земельному участку с кадастровым номером 33:13:030230:231
н231	н232	Граница 3 пояса санитарной охраны водозаборной скважины проходит по земельному участку с кадастровым номером 33:13:030230:231
н232	н233	Граница 3 пояса санитарной охраны водозаборной скважины проходит по земельному участку с кадастровым номером 33:13:000000:274
н233	н234	Граница 3 пояса санитарной охраны водозаборной скважины проходит по земельному участку с кадастровым номером 33:13:000000:274
н234	н235	Граница 3 пояса санитарной охраны водозаборной скважины проходит по земельному участку с кадастровым номером 33:13:000000:274
н235	н236	Граница 3 пояса санитарной охраны водозаборной скважины проходит по земельному участку с кадастровым номером 33:13:000000:274
н236	н237	Граница 3 пояса санитарной охраны водозаборной скважины проходит по земельному участку с кадастровым номером 33:13:000000:274
н237	н238	Граница 3 пояса санитарной охраны водозаборной скважины проходит по земельному участку с кадастровым номером 33:13:000000:274
н238	н239	Граница 3 пояса санитарной охраны водозаборной скважины проходит по земельному участку с кадастровым номером 33:13:000000:274

КАРТА (ПЛАН)

зона санитарной охраны водозаборной скважины № 39039 ООО Мон' дэлис
Русь"

(наименование объекта землеустройства)

Сведения о местоположении границ объекта землеустройства

4. Сведения о частях границ объекта землеустройства, совпадающих с местоположением внешних границ природных объектов и (или) объектов искусственного происхождения

Обозначение части границ		Описание прохождения части границ
от точки	до точки	
1	2	3
н239	н240	Граница 3 пояса санитарной охраны водозаборной скважины проходит по земельному участку с кадастровым номером 33:13:000000:274
н240	н241	Граница 3 пояса санитарной охраны водозаборной скважины проходит по земельному участку с кадастровым номером 33:13:000000:274
н241	н242	Граница 3 пояса санитарной охраны водозаборной скважины проходит по земельному участку с кадастровым номером 33:13:000000:274
н242	н243	Граница 3 пояса санитарной охраны водозаборной скважины проходит по земельному участку с кадастровым номером 33:13:000000:274
н243	н244	Граница 3 пояса санитарной охраны водозаборной скважины проходит по земельному участку с кадастровым номером 33:13:000000:274
н244	н245	Граница 3 пояса санитарной охраны водозаборной скважины проходит по земельному участку с кадастровым номером 33:13:000000:274
н245	н246	Граница 3 пояса санитарной охраны водозаборной скважины проходит по земельному участку с кадастровым номером 33:13:000000:274
н246	н247	Граница 3 пояса санитарной охраны водозаборной скважины проходит по земельному участку с кадастровым номером 33:13:000000:274
н247	н248	Граница 3 пояса санитарной охраны водозаборной скважины проходит по земельному участку с кадастровым номером 33:13:000000:274
н248	н249	Граница 3 пояса санитарной охраны водозаборной скважины проходит по земельному участку с кадастровым номером 33:13:000000:274
н249	н250	Граница 3 пояса санитарной охраны водозаборной скважины проходит по земельному участку с кадастровым номером 33:13:000000:274
н250	н251	Граница 3 пояса санитарной охраны водозаборной скважины проходит по земельному участку с кадастровым номером 33:13:000000:274
н251	н252	Граница 3 пояса санитарной охраны водозаборной скважины проходит по земельному участку с кадастровым номером 33:13:000000:274
н252	н253	Граница 3 пояса санитарной охраны водозаборной скважины проходит по земельному участку с кадастровым номером 33:13:000000:274
н253	н254	Граница 3 пояса санитарной охраны водозаборной скважины проходит по земельному участку с кадастровым номером 33:13:000000:274
н254	н255	Граница 3 пояса санитарной охраны водозаборной скважины проходит по земельному участку с кадастровым номером 33:13:000000:274
н255	н256	Граница 3 пояса санитарной охраны водозаборной скважины проходит по земельному участку с кадастровым номером 33:13:000000:274
н256	н257	Граница 3 пояса санитарной охраны водозаборной скважины проходит по земельному участку с кадастровым номером 33:13:000000:274
н257	н258	Граница 3 пояса санитарной охраны водозаборной скважины проходит по земельному участку с кадастровым номером 33:13:000000:274
н258	н259	Граница 3 пояса санитарной охраны водозаборной скважины проходит по земельному участку с кадастровым номером 33:13:000000:274

КАРТА (ПЛАН)

зона санитарной охраны водозаборной скважины № 39039 ООО Мон' дэлис
Русь"

(наименование объекта землеустройства)

Сведения о местоположении границ объекта землеустройства

4. Сведения о частях границ объекта землеустройства, совпадающих с местоположением внешних границ природных объектов и (или) объектов искусственного происхождения

Обозначение части границ		Описание прохождения части границ
от точки	до точки	
1	2	3
н259	н260	Граница 3 пояса санитарной охраны водозаборной скважины проходит по землям общего пользования Нагорного сельского поселения
н260	н261	Граница 3 пояса санитарной охраны водозаборной скважины проходит по землям общего пользования Нагорного сельского поселения
н261	н262	Граница 3 пояса санитарной охраны водозаборной скважины проходит по землям общего пользования Нагорного сельского поселения
н262	н263	Граница 3 пояса санитарной охраны водозаборной скважины проходит по землям общего пользования г. Покров
н263	н264	Граница 3 пояса санитарной охраны водозаборной скважины проходит по земельному участку с кадастровым номером 33:13:030232:102
н264	н265	Граница 3 пояса санитарной охраны водозаборной скважины проходит по земельному участку с кадастровым номером 33:13:030232:102
н265	н266	Граница 3 пояса санитарной охраны водозаборной скважины проходит по земельному участку с кадастровым номером 33:13:030232:102
н266	н267	Граница 3 пояса санитарной охраны водозаборной скважины проходит по земельному участку с кадастровым номером 33:13:030232:45
н267	н268	Граница 3 пояса санитарной охраны водозаборной скважины проходит по земельному участку с кадастровым номером 33:13:030232:111
н268	н269	Граница 3 пояса санитарной охраны водозаборной скважины проходит по земельному участку с кадастровым номером 33:13:030232:111
н269	н270	Граница 3 пояса санитарной охраны водозаборной скважины проходит по земельному участку с кадастровым номером 33:13:030232:111
н270	н271	Граница 3 пояса санитарной охраны водозаборной скважины проходит по земельному участку с кадастровым номером 33:13:030232:111
н271	н272	Граница 3 пояса санитарной охраны водозаборной скважины проходит по земельному участку с кадастровым номером 33:13:030232:109
н272	н273	Граница 3 пояса санитарной охраны водозаборной скважины проходит по земельному участку с кадастровым номером 33:13:030232:109
н273	н274	Граница 3 пояса санитарной охраны водозаборной скважины проходит по земельному участку с кадастровым номером 33:13:030232:109
н274	н275	Граница 3 пояса санитарной охраны водозаборной скважины проходит по земельному участку с кадастровым номером 33:13:030232:109
н275	н276	Граница 3 пояса санитарной охраны водозаборной скважины проходит по земельному участку с кадастровым номером 33:13:030232:109
н276	н277	Граница 3 пояса санитарной охраны водозаборной скважины проходит по земельному участку с кадастровым номером 33:13:030232:109
н277	н278	Граница 3 пояса санитарной охраны водозаборной скважины проходит по земельному участку с кадастровым номером 33:13:030232:109
н278	н279	Граница 3 пояса санитарной охраны водозаборной скважины проходит по земельному участку с кадастровым номером 33:13:030232:103

КАРТА (ПЛАН)

зона санитарной охраны водозаборной скважины № 39039 ООО Мон' дэлис
Русь"

(наименование объекта землеустройства)

Сведения о местоположении границ объекта землеустройства

4. Сведения о частях границ объекта землеустройства, совпадающих с местоположением внешних границ природных объектов и (или) объектов искусственного происхождения

Обозначение части границ		Описание прохождения части границ
от точки	до точки	
1	2	3
н279	н280	Граница 3 пояса санитарной охраны водозаборной скважины проходит по земельному участку с кадастровым номером 33:13:030232:117
н280	н281	Граница 3 пояса санитарной охраны водозаборной скважины проходит по землям общего пользования г. Покров
н281	н282	Граница 3 пояса санитарной охраны водозаборной скважины проходит по землям общего пользования г. Покров
н282	н283	Граница 3 пояса санитарной охраны водозаборной скважины проходит по земельному участку с кадастровым номером 33:13:030232:24
н283	н284	Граница 3 пояса санитарной охраны водозаборной скважины проходит по землям общего пользования г. Покров
н284	н285	Граница 3 пояса санитарной охраны водозаборной скважины проходит по земельному участку с кадастровым номером 33:13:030232:100
н285	н286	Граница 3 пояса санитарной охраны водозаборной скважины проходит по земельному участку с кадастровым номером 33:13:030232:100
н286	н287	Граница 3 пояса санитарной охраны водозаборной скважины проходит по земельному участку с кадастровым номером 33:13:030232:100
н287	н288	Граница 3 пояса санитарной охраны водозаборной скважины проходит по земельному участку с кадастровым номером 33:13:030232:100
н288	н289	Граница 3 пояса санитарной охраны водозаборной скважины проходит по земельному участку с кадастровым номером 33:13:030232:100
н289	н290	Граница 3 пояса санитарной охраны водозаборной скважины проходит по земельному участку с кадастровым номером 33:13:030232:100
н290	н291	Граница 3 пояса санитарной охраны водозаборной скважины проходит по земельному участку с кадастровым номером 33:13:030232:97
н291	н292	Граница 3 пояса санитарной охраны водозаборной скважины проходит по земельному участку с кадастровым номером 33:13:030232:97
н292	н293	Граница 3 пояса санитарной охраны водозаборной скважины проходит по земельному участку с кадастровым номером 33:13:030232:97
н293	н294	Граница 3 пояса санитарной охраны водозаборной скважины проходит по земельному участку с кадастровым номером 33:13:030232:97
н294	н295	Граница 3 пояса санитарной охраны водозаборной скважины проходит по земельному участку с кадастровым номером 33:13:030232:97
н295	н296	Граница 3 пояса санитарной охраны водозаборной скважины проходит по земельному участку с кадастровым номером 33:13:030232:97
н296	н297	Граница 3 пояса санитарной охраны водозаборной скважины проходит по земельному участку с кадастровым номером 33:13:030232:97
н297	н298	Граница 3 пояса санитарной охраны водозаборной скважины проходит по землям общего пользования г. Покров
н298	н299	Граница 3 пояса санитарной охраны водозаборной скважины проходит по землям общего пользования г. Покров

КАРТА (ПЛАН)

зона санитарной охраны водозаборной скважины № 39039 ООО Мон' дэлис
Русь"

(наименование объекта землеустройства)

Сведения о местоположении границ объекта землеустройства

4. Сведения о частях границ объекта землеустройства, совпадающих с местоположением внешних границ природных объектов и (или) объектов искусственного происхождения

Обозначение части границ		Описание прохождения части границ
от точки	до точки	
1	2	3
н299	н300	Граница 3 пояса санитарной охраны водозаборной скважины проходит по землям общего пользования г. Покров
н300	н301	Граница 3 пояса санитарной охраны водозаборной скважины проходит по землям общего пользования г. Покров
н301	н302	Граница 3 пояса санитарной охраны водозаборной скважины проходит по землям общего пользования г. Покров
н302	н303	Граница 3 пояса санитарной охраны водозаборной скважины проходит по земельному участку с кадастровым номером 33:13:030227:33
н303	н304	Граница 3 пояса санитарной охраны водозаборной скважины проходит по земельному участку с кадастровым номером 33:13:030227:33
н304	н305	Граница 3 пояса санитарной охраны водозаборной скважины проходит по земельному участку с кадастровым номером 33:13:030227:33
н305	н306	Граница 3 пояса санитарной охраны водозаборной скважины проходит по земельному участку с кадастровым номером 33:13:030227:33
н306	н307	Граница 3 пояса санитарной охраны водозаборной скважины проходит по земельному участку с кадастровым номером 33:13:030227:33
н307	н308	Граница 3 пояса санитарной охраны водозаборной скважины проходит по земельному участку с кадастровым номером 33:13:030227:33
н308	н309	Граница 3 пояса санитарной охраны водозаборной скважины проходит по земельному участку с кадастровым номером 33:13:000000:156
н309	н310	Граница 3 пояса санитарной охраны водозаборной скважины проходит по земельному участку с кадастровым номером 33:13:000000:156
н310	н311	Граница 3 пояса санитарной охраны водозаборной скважины проходит по земельному участку с кадастровым номером 33:13:030227:120
н311	н312	Граница 3 пояса санитарной охраны водозаборной скважины проходит по земельному участку с кадастровым номером 33:13:030227:120
н312	н313	Граница 3 пояса санитарной охраны водозаборной скважины проходит по земельному участку с кадастровым номером 33:13:030227:120
н313	н314	Граница 3 пояса санитарной охраны водозаборной скважины проходит по земельному участку с кадастровым номером 33:13:030227:120
н314	н315	Граница 3 пояса санитарной охраны водозаборной скважины проходит по земельному участку с кадастровым номером 33:13:030227:120
н315	н316	Граница 3 пояса санитарной охраны водозаборной скважины проходит по земельному участку с кадастровым номером 33:13:030227:120
н316	н317	Граница 3 пояса санитарной охраны водозаборной скважины проходит по земельному участку с кадастровым номером 33:13:030227:120
н317	н318	Граница 3 пояса санитарной охраны водозаборной скважины проходит по земельному участку с кадастровым номером 33:13:030227:120
н318	н319	Граница 3 пояса санитарной охраны водозаборной скважины проходит по земельному участку с кадастровым номером 33:13:030227:120

КАРТА (ПЛАН)**зона санитарной охраны водозаборной скважины № 39039 ООО Мон' дэлис
Русь"**

(наименование объекта землеустройства)

Сведения о местоположении границ объекта землеустройства

4. Сведения о частях границ объекта землеустройства, совпадающих с местоположением внешних границ природных объектов и (или) объектов искусственного происхождения

Обозначение части границ		Описание прохождения части границ
от точки	до точки	
1	2	3
н319	н320	Граница 3 пояса санитарной охраны водозаборной скважины проходит по земельному участку с кадастровым номером 33:13:030227:120
н320	н321	Граница 3 пояса санитарной охраны водозаборной скважины проходит по земельному участку с кадастровым номером 33:13:030227:120
н321	н322	Граница 3 пояса санитарной охраны водозаборной скважины проходит по земельному участку с кадастровым номером 33:13:030227:120
н322	н323	Граница 3 пояса санитарной охраны водозаборной скважины проходит по земельному участку с кадастровым номером 33:13:030227:120
н323	н324	Граница 3 пояса санитарной охраны водозаборной скважины проходит по земельному участку с кадастровым номером 33:13:030227:120
н324	н325	Граница 3 пояса санитарной охраны водозаборной скважины проходит по земельному участку с кадастровым номером 33:13:030227:120
н325	н326	Граница 3 пояса санитарной охраны водозаборной скважины проходит по земельному участку с кадастровым номером 33:13:030227:120
н326	н327	Граница 3 пояса санитарной охраны водозаборной скважины проходит по земельному участку с кадастровым номером 33:13:030227:120
н327	н328	Граница 3 пояса санитарной охраны водозаборной скважины проходит по земельному участку с кадастровым номером 33:13:030227:120
н328	н329	Граница 3 пояса санитарной охраны водозаборной скважины проходит по земельному участку с кадастровым номером 33:13:030227:1608
н329	н330	Граница 3 пояса санитарной охраны водозаборной скважины проходит по земельному участку с кадастровым номером 33:13:030227:1608
н330	н331	Граница 3 пояса санитарной охраны водозаборной скважины проходит по земельному участку с кадастровым номером 33:13:030227:1608
н331	н332	Граница 3 пояса санитарной охраны водозаборной скважины проходит по земельному участку с кадастровым номером 33:13:030225:1737
н332	н333	Граница 3 пояса санитарной охраны водозаборной скважины проходит по земельному участку с кадастровым номером 33:13:030225:1737
н333	н334	Граница 3 пояса санитарной охраны водозаборной скважины проходит по земельному участку с кадастровым номером 33:13:030225:1737
н334	н335	Граница 3 пояса санитарной охраны водозаборной скважины проходит по земельному участку с кадастровым номером 33:13:030225:1737
н335	н336	Граница 3 пояса санитарной охраны водозаборной скважины проходит по земельному участку с кадастровым номером 33:13:030225:1737
н336	н337	Граница 3 пояса санитарной охраны водозаборной скважины проходит по земельному участку с кадастровым номером 33:13:030225:1737
н337	н338	Граница 3 пояса санитарной охраны водозаборной скважины проходит по земельному участку с кадастровым номером 33:13:030225:1737
н338	н339	Граница 3 пояса санитарной охраны водозаборной скважины проходит по земельному участку с кадастровым номером 33:13:030225:1737

КАРТА (ПЛАН)

зона санитарной охраны водозаборной скважины № 39039 ООО Мон' дэлис
Русь"

(наименование объекта землеустройства)

Сведения о местоположении границ объекта землеустройства

4. Сведения о частях границ объекта землеустройства, совпадающих с местоположением внешних границ природных объектов и (или) объектов искусственного происхождения

Обозначение части границ		Описание прохождения части границ
от точки	до точки	
1	2	3
н339	н340	Граница 3 пояса санитарной охраны водозаборной скважины проходит по земельному участку с кадастровым номером 33:13:030225:1737
н340	н341	Граница 3 пояса санитарной охраны водозаборной скважины проходит по земельному участку с кадастровым номером 33:13:030225:1737
н341	н342	Граница 3 пояса санитарной охраны водозаборной скважины проходит по земельному участку с кадастровым номером 33:13:030225:1737
н342	н343	Граница 3 пояса санитарной охраны водозаборной скважины проходит по земельному участку с кадастровым номером 33:13:030225:1737
н343	н344	Граница 3 пояса санитарной охраны водозаборной скважины проходит по земельному участку с кадастровым номером 33:13:030225:1737
н344	н345	Граница 3 пояса санитарной охраны водозаборной скважины проходит по земельному участку с кадастровым номером 33:13:030225:1737
н345	н346	Граница 3 пояса санитарной охраны водозаборной скважины проходит по земельному участку с кадастровым номером 33:13:030225:1737
н346	н347	Граница 3 пояса санитарной охраны водозаборной скважины проходит по земельному участку с кадастровым номером 33:13:030225:1737
н347	н348	Граница 3 пояса санитарной охраны водозаборной скважины проходит по земельному участку с кадастровым номером 33:13:030225:1737
н348	н349	Граница 3 пояса санитарной охраны водозаборной скважины проходит по земельному участку с кадастровым номером 33:13:030225:1737
н349	н350	Граница 3 пояса санитарной охраны водозаборной скважины проходит по земельному участку с кадастровым номером 33:13:030225:1737
н350	н351	Граница 3 пояса санитарной охраны водозаборной скважины проходит по земельному участку с кадастровым номером 33:13:030225:1737
н351	н352	Граница 3 пояса санитарной охраны водозаборной скважины проходит по земельному участку с кадастровым номером 33:13:030225:1737
н352	н353	Граница 3 пояса санитарной охраны водозаборной скважины проходит по земельному участку с кадастровым номером 33:13:030225:1737
н353	н354	Граница 3 пояса санитарной охраны водозаборной скважины проходит по земельному участку с кадастровым номером 33:13:030225:1737
н354	н355	Граница 3 пояса санитарной охраны водозаборной скважины проходит по земельному участку с кадастровым номером 33:13:030225:1737
н355	н356	Граница 3 пояса санитарной охраны водозаборной скважины проходит по земельному участку с кадастровым номером 33:13:030225:1737
н356	н357	Граница 3 пояса санитарной охраны водозаборной скважины проходит по земельному участку с кадастровым номером 33:13:030225:1737
н357	н358	Граница 3 пояса санитарной охраны водозаборной скважины проходит по земельному участку с кадастровым номером 33:13:030225:1737
н358	н359	Граница 3 пояса санитарной охраны водозаборной скважины проходит по земельному участку с кадастровым номером 33:13:030225:1737

КАРТА (ПЛАН)

зона санитарной охраны водозаборной скважины № 39039 ООО Мон' дэлис
Русь"

(наименование объекта землеустройства)

Сведения о местоположении границ объекта землеустройства

4. Сведения о частях границ объекта землеустройства, совпадающих с местоположением внешних границ природных объектов и (или) объектов искусственного происхождения

Обозначение части границ		Описание прохождения части границ
от точки	до точки	
1	2	3
н359	н360	Граница 3 пояса санитарной охраны водозаборной скважины проходит по земельному участку с кадастровым номером 33:13:030225:1737
н360	н361	Граница 3 пояса санитарной охраны водозаборной скважины проходит по земельному участку с кадастровым номером 33:13:030225:1737
н361	н362	Граница 3 пояса санитарной охраны водозаборной скважины проходит по земельному участку с кадастровым номером 33:13:030225:1737
н362	н363	Граница 3 пояса санитарной охраны водозаборной скважины проходит по земельному участку с кадастровым номером 33:13:030225:1737
н363	н364	Граница 3 пояса санитарной охраны водозаборной скважины проходит по земельному участку с кадастровым номером 33:13:030225:1737
н364	н365	Граница 3 пояса санитарной охраны водозаборной скважины проходит по земельному участку с кадастровым номером 33:13:030225:1737
н365	н366	Граница 3 пояса санитарной охраны водозаборной скважины проходит по земельному участку с кадастровым номером 33:13:030225:1737
н366	н367	Граница 3 пояса санитарной охраны водозаборной скважины проходит по земельному участку с кадастровым номером 33:13:030225:1737
н367	н368	Граница 3 пояса санитарной охраны водозаборной скважины проходит по земельному участку с кадастровым номером 33:13:030225:1737
н368	н369	Граница 3 пояса санитарной охраны водозаборной скважины проходит по земельному участку с кадастровым номером 33:13:030225:1737
н369	н370	Граница 3 пояса санитарной охраны водозаборной скважины проходит по земельному участку с кадастровым номером 33:13:030225:1737
н370	н371	Граница 3 пояса санитарной охраны водозаборной скважины проходит по земельному участку с кадастровым номером 33:13:030225:1737
н371	н372	Граница 3 пояса санитарной охраны водозаборной скважины проходит по земельному участку с кадастровым номером 33:13:030225:1737
н372	н373	Граница 3 пояса санитарной охраны водозаборной скважины проходит по земельному участку с кадастровым номером 33:13:030225:1737
н373	н374	Граница 3 пояса санитарной охраны водозаборной скважины проходит по земельному участку с кадастровым номером 33:13:030225:1737
н374	н375	Граница 3 пояса санитарной охраны водозаборной скважины проходит по земельному участку с кадастровым номером 33:13:030225:1737
н375	н376	Граница 3 пояса санитарной охраны водозаборной скважины проходит по земельному участку с кадастровым номером 33:13:030225:1737
н376	н377	Граница 3 пояса санитарной охраны водозаборной скважины проходит по земельному участку с кадастровым номером 33:13:030225:1737
н377	н378	Граница 3 пояса санитарной охраны водозаборной скважины проходит по земельному участку с кадастровым номером 33:13:030225:1737
н378	н379	Граница 3 пояса санитарной охраны водозаборной скважины проходит по земельному участку с кадастровым номером 33:13:030225:1737

КАРТА (ПЛАН)

зона санитарной охраны водозаборной скважины № 39039 ООО Мон' дэлис
Русь"

(наименование объекта землеустройства)

Сведения о местоположении границ объекта землеустройства

4. Сведения о частях границ объекта землеустройства, совпадающих с местоположением внешних границ природных объектов и (или) объектов искусственного происхождения

Обозначение части границ		Описание прохождения части границ
от точки	до точки	
1	2	3
н419	н420	Граница 3 пояса санитарной охраны водозаборной скважины проходит по земельному участку с кадастровым номером 33:13:030226:5
н420	н421	Граница 3 пояса санитарной охраны водозаборной скважины проходит по земельному участку с кадастровым номером 33:13:030226:5
н421	н422	Граница 3 пояса санитарной охраны водозаборной скважины проходит по земельному участку с кадастровым номером 33:13:030226:5
н422	н423	Граница 3 пояса санитарной охраны водозаборной скважины проходит по земельному участку с кадастровым номером 33:13:030226:5
н423	н424	Граница 3 пояса санитарной охраны водозаборной скважины проходит по земельному участку с кадастровым номером 33:13:030226:5
н424	н425	Граница 3 пояса санитарной охраны водозаборной скважины проходит по земельному участку с кадастровым номером 33:13:030226:5
н425	н426	Граница 3 пояса санитарной охраны водозаборной скважины проходит по землям общего пользования г. Покров
н426	н427	Граница 3 пояса санитарной охраны водозаборной скважины проходит по земельному участку с кадастровым номером 33:13:030226:11
н427	н428	Граница 3 пояса санитарной охраны водозаборной скважины проходит по земельному участку с кадастровым номером 33:13:030226:11
н428	н429	Граница 3 пояса санитарной охраны водозаборной скважины проходит по земельному участку с кадастровым номером 33:13:030226:11
н429	н430	Граница 3 пояса санитарной охраны водозаборной скважины проходит по землям общего пользования г. Покров
н430	н431	Граница 3 пояса санитарной охраны водозаборной скважины проходит по землям общего пользования г. Покров
н431	н432	Граница 3 пояса санитарной охраны водозаборной скважины проходит по землям общего пользования г. Покров
н432	н433	Граница 3 пояса санитарной охраны водозаборной скважины проходит по земельному участку с кадастровым номером 33:13:030231:7
н433	н434	Граница 3 пояса санитарной охраны водозаборной скважины проходит по земельному участку с кадастровым номером 33:13:030231:7
н434	н435	Граница 3 пояса санитарной охраны водозаборной скважины проходит по земельному участку с кадастровым номером 33:13:030231:7
н435	н436	Граница 3 пояса санитарной охраны водозаборной скважины проходит по земельному участку с кадастровым номером 33:13:030231:7
н436	н437	Граница 3 пояса санитарной охраны водозаборной скважины проходит по земельному участку с кадастровым номером 33:13:030231:7
н437	н438	Граница 3 пояса санитарной охраны водозаборной скважины проходит по земельному участку с кадастровым номером 33:13:030231:7
н438	н199	Граница 3 пояса санитарной охраны водозаборной скважины проходит по землям общего пользования г. Покров

КАРТА (ПЛАН)

зона санитарной охраны водозаборной скважины № 39039 ООО Мон' дэлис
Русь"

(наименование объекта землеустройства)

Сведения о местоположении границ объекта землеустройства

4. Сведения о частях границ объекта землеустройства, совпадающих с местоположением внешних границ природных объектов и (или) объектов искусственного происхождения

Обозначение части границ		Описание прохождения части границ
от точки	до точки	
1	2	3
н379	н380	Граница 3 пояса санитарной охраны водозаборной скважины проходит по земельному участку с кадастровым номером 33:13:030225:1737
н380	н381	Граница 3 пояса санитарной охраны водозаборной скважины проходит по земельному участку с кадастровым номером 33:13:030225:1737
н381	н382	Граница 3 пояса санитарной охраны водозаборной скважины проходит по земельному участку с кадастровым номером 33:13:030225:1737
н382	н383	Граница 3 пояса санитарной охраны водозаборной скважины проходит по земельному участку с кадастровым номером 33:13:030225:1737
н383	н384	Граница 3 пояса санитарной охраны водозаборной скважины проходит по земельному участку с кадастровым номером 33:13:030225:1737
н384	н385	Граница 3 пояса санитарной охраны водозаборной скважины проходит по земельному участку с кадастровым номером 33:13:030225:1737
н385	н386	Граница 3 пояса санитарной охраны водозаборной скважины проходит по земельному участку с кадастровым номером 33:13:030225:1737
н386	н387	Граница 3 пояса санитарной охраны водозаборной скважины проходит по земельному участку с кадастровым номером 33:13:030225:1737
н387	н388	Граница 3 пояса санитарной охраны водозаборной скважины проходит по земельному участку с кадастровым номером 33:13:030225:1737
н388	н389	Граница 3 пояса санитарной охраны водозаборной скважины проходит по земельному участку с кадастровым номером 33:13:030225:1737
н389	н390	Граница 3 пояса санитарной охраны водозаборной скважины проходит по земельному участку с кадастровым номером 33:13:030225:1737
н390	н391	Граница 3 пояса санитарной охраны водозаборной скважины проходит по земельному участку с кадастровым номером 33:13:030225:1737
н391	н392	Граница 3 пояса санитарной охраны водозаборной скважины проходит по земельному участку с кадастровым номером 33:13:030225:1737
н392	н393	Граница 3 пояса санитарной охраны водозаборной скважины проходит по земельному участку с кадастровым номером 33:13:030225:1737
н393	н394	Граница 3 пояса санитарной охраны водозаборной скважины проходит по земельному участку с кадастровым номером 33:13:030225:1737
н394	н395	Граница 3 пояса санитарной охраны водозаборной скважины проходит по земельному участку с кадастровым номером 33:13:030226:15
н395	н396	Граница 3 пояса санитарной охраны водозаборной скважины проходит по земельному участку с кадастровым номером 33:13:030226:15
н396	н397	Граница 3 пояса санитарной охраны водозаборной скважины проходит по земельному участку с кадастровым номером 33:13:030226:15
н397	н398	Граница 3 пояса санитарной охраны водозаборной скважины проходит по земельному участку с кадастровым номером 33:13:030226:15
н398	н399	Граница 3 пояса санитарной охраны водозаборной скважины проходит по землям общего пользования г. Покров

КАРТА (ПЛАН)**зона санитарной охраны водозаборной скважины № 39039 ООО Мон' дэлис
Русь"**

(наименование объекта землеустройства)

Сведения о местоположении границ объекта землеустройства

4. Сведения о частях границ объекта землеустройства, совпадающих с местоположением внешних границ природных объектов и (или) объектов искусственного происхождения

Обозначение части границ		Описание прохождения части границ
от точки	до точки	
1	2	3
н399	н400	Граница 3 пояса санитарной охраны водозаборной скважины проходит по землям общего пользования г. Покров
н400	н401	Граница 3 пояса санитарной охраны водозаборной скважины проходит по землям общего пользования г. Покров
н401	н402	Граница 3 пояса санитарной охраны водозаборной скважины проходит по землям общего пользования г. Покров
н402	н403	Граница 3 пояса санитарной охраны водозаборной скважины проходит по земельному участку с кадастровым номером 33:13:030226:15
н403	н404	Граница 3 пояса санитарной охраны водозаборной скважины проходит по земельному участку с кадастровым номером 33:13:030226:15
н404	н405	Граница 3 пояса санитарной охраны водозаборной скважины проходит по земельному участку с кадастровым номером 33:13:030226:15
н405	н406	Граница 3 пояса санитарной охраны водозаборной скважины проходит по земельному участку с кадастровым номером 33:13:030226:15
н406	н407	Граница 3 пояса санитарной охраны водозаборной скважины проходит по землям общего пользования г. Покров
н407	н408	Граница 3 пояса санитарной охраны водозаборной скважины проходит по землям общего пользования г. Покров
н408	н409	Граница 3 пояса санитарной охраны водозаборной скважины проходит по земельному участку с кадастровым номером 33:13:030226:11
н409	н410	Граница 3 пояса санитарной охраны водозаборной скважины проходит по земельному участку с кадастровым номером 33:13:030226:11
н410	н411	Граница 3 пояса санитарной охраны водозаборной скважины проходит по земельному участку с кадастровым номером 33:13:030226:11
н411	н412	Граница 3 пояса санитарной охраны водозаборной скважины проходит по земельному участку с кадастровым номером 33:13:030226:11
н412	н413	Граница 3 пояса санитарной охраны водозаборной скважины проходит по земельному участку с кадастровым номером 33:13:030226:11
н413	н414	Граница 3 пояса санитарной охраны водозаборной скважины проходит по земельному участку с кадастровым номером 33:13:030226:11
н414	н415	Граница 3 пояса санитарной охраны водозаборной скважины проходит по земельному участку с кадастровым номером 33:13:030226:11
н415	н416	Граница 3 пояса санитарной охраны водозаборной скважины проходит по земельному участку с кадастровым номером 33:13:030226:11
н416	н417	Граница 3 пояса санитарной охраны водозаборной скважины проходит по земельному участку с кадастровым номером 33:13:030226:11
н417	н418	Граница 3 пояса санитарной охраны водозаборной скважины проходит по землям общего пользования г. Покров
н418	н419	Граница 3 пояса санитарной охраны водозаборной скважины проходит по земельному участку с кадастровым номером 33:13:030226:5

КАРТА (ПЛАН)

зона санитарной охраны водозаборной скважины № 39039 ООО Мон' дэлис
Русь"

(наименование объекта землеустройства)

Сведения о местоположении измененных (уточненных) границ объекта
землеустройства

1. Система координат -

2. Сведения о характерных точках границ объекта землеустройства

Обозначение характерных точек границ	Существующие координаты, м		Измененные (уточненные) координаты, м		Метод определения координат и средняя квадратическая погрешность положения характерной точки (Mt), м	Описание закрепления точки
	X	Y	X	Y		
1	2	3	4	5	6	7
-	-	-	-	-	-	-

3. Сведения о характерных точках части (частей) границы объекта землеустройства

-	-	-	-	-	-	-
---	---	---	---	---	---	---

4. Сведения о частях границ объекта землеустройства, совпадающих с местоположением внешних границ природных объектов и (или) объектов искусственного происхождения

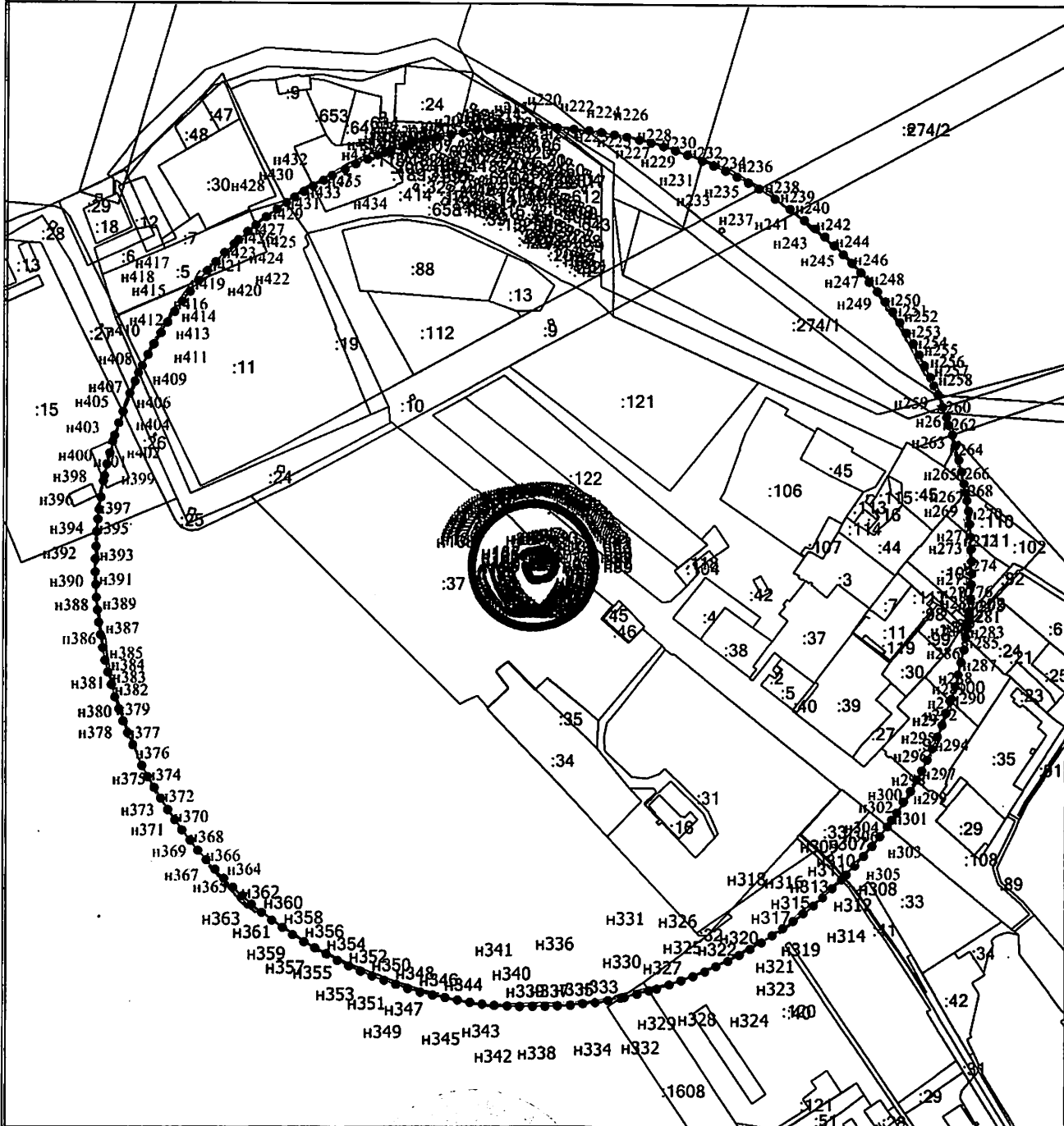
Обозначение части границ		Существующее описание прохождения части границ	Измененное (уточненное) описание прохождения части границ
от точки	до точки		
1	2	3	4
-	-	-	-

КАРТА (ПЛАН)

зона санитарной охраны водозаборной скважины № 39039 ООО "Мон' дэлис Русь

(наименование объекта землеустройства)

План границ объекта землеустройства



Масштаб 1:7000

Условные обозначения

— — — — — - Существующая часть границы, сведения о которой достаточны для определения ее местоположения

Подпись *А.И.Иванов*

Дата " 12 " 04 2017 г.

Место для оттиска печати лица, составившего карту (план) объекта землеустройства

КАРТА (ПЛАН)

зона санитарной охраны водозаборной скважины № 39039 ООО "Мон' дэлис
Русь

(наименование объекта землеустройства)

План границ объекта землеустройства

- - Характерная точка границы, сведения о которой позволяют однозначно определить ее положение на местности
- н1 - Обозначение новой характерной точки
- _____ - Часть контура, образованного проекцией существующего наземного конструктивного элемента здания, сооружения, объекта незавершенного строительства
- _____ - Граница муниципального образования
- _____ - Граница зоны с особыми условиями
- _____ - Граница кадастрового квартала
- _____ - Граница зоны с особыми условиями



Подпись _____

Дата "12" "04" 2017 г.

Место для оттиска печати лица, составившего карту (план) объекта землеустройства