



Администрация Владимирской области
Департамент природопользования и охраны
окружающей среды

ПО С Т А Н О В Л Е Н И Е

г. Владимир

« 29 » октября 2018 г.

№ 97/01 – 25

*Об утверждении проекта организации
зон санитарной охраны водозабора
НПС «Лобково»*

В соответствии с пунктом 5 статьи 18 Федерального закона от 30.03.1999 № 52-ФЗ «О санитарно-эпидемиологическом благополучии населения», постановлением департамента природопользования администрации Владимирской области от 15.02.2017 № 19/01-25 «О Порядке утверждения проектов округов и зон санитарной охраны водных объектов, используемых для питьевого, хозяйственно-бытового водоснабжения и в лечебных целях, и установления границ и режима зон санитарной охраны источников питьевого и хозяйственно-бытового водоснабжения», Положением о департаменте природопользования и охраны окружающей среды администрации Владимирской области, утвержденным постановлением Губернатора области от 01.02.2006 № 63

п о с т а н о в л я ю:

1. Утвердить проект организации зон санитарной охраны водозабора НПС «Лобково» Рязанского районного нефтепроводного управления филиала АО «Транснефть – Верхняя Волга» в Александровском районе Владимирской области.


2. Установить границы зон санитарной охраны в соответствии с картой (планом) зон санитарной охраны (Приложение № 1).

3. Установить режим зон санитарной охраны в соответствии с Приложением № 2.

4. Настоящее постановление вступает в силу со дня его официального опубликования.

И.о. директора департамента

Т.Л. Клименко



Всего листов:

КАРТА (ПЛАН)

**Зона санитарной охраны водозабора НПС "Лобково" Рязанского районного
нефтепроводного управления филиала АО "Транснефть-Верхняя Волга"**

(наименование объекта землеустройства)

Титульный лист

1. Сведения о заказчике землеустроительных работ:

О физическом лице:

Фамилия, имя, отчество (отчество указывается при наличии)

О юридическом лице, органе государственной власти, органе местного самоуправления:

Полное наименование Акционерное общество "Транснефть-Верхняя Волга"

Страна регистрации (инкорпорации) (указывается в отношении иностранного юридического лица)

Фамилия и инициалы уполномоченного представителя, его должность, реквизиты доверенности (если представитель действует по доверенности)

Воробьев А. Ю., начальник Рязанского РНУ, Доверенность № 21-19/145 от "27" апреля 2018 г. выдан
Акционерное общество "Транснефть-Верхняя Волга"

Подпись



"28" сентября 2018 г.

Место для оттиска печати заказчика

2. Сведения об исполнителе землеустроительных работ:

Об индивидуальном предпринимателе:

Фамилия, имя, отчество (отчество указывается при наличии)

Идентификационный номер налогоплательщика

Контактный телефон и почтовый адрес

Номер квалификационного аттестата кадастрового инженера (если исполнителем является кадастровый инженер)

О юридическом лице:

Полное наименование ООО "ПЦЗК"

Основной государственный регистрационный номер 1105260013913

Контактный телефон и почтовый адрес город Нижний Новгород, Славянская улица, 2А, пом.2П

Фамилия и инициалы уполномоченного представителя юридического лица, его должность, реквизиты доверенности (если представитель действует по доверенности)

Сведения о кадастровом инженере Левина Юлия Сергеевна 52-13-604

Подпись

Дата "28" сентября 2018 г.

Место для оттиска печати лица, составившего карту(план) объекта землеустройства

3. Сведения о согласовании карты(плана) объекта землеустройства:

Полное наименование органа (организации), с которым осуществляется согласование, фамилия и инициалы уполномоченного лица, его должность Акционерное общество "Транснефть-Верхняя Волга", Воробьев А.Ю., начальник Рязанского РНУ

Реквизиты письма (дата и номер, если согласование оформлено в виде письма)

Подпись

Дата "26" сентября 2018 г.

Место для оттиска печати органа(организации), с которым осуществляется согласование

КАРТА (ПЛАН)**Зона санитарной охраны водозабора НПС "Лобково" Рязанского районного нефтепроводного управления филиала АО "Транснефть-Верхняя Волга"**

(наименование объекта землеустройства)

№ п/п	Содержание	Номера листов
1	2	3
1	Основания для проведения землеустроительных работ и исходные данные	4
2	Сведения об объекте землеустройства	5
3	Сведения о местоположении границ объекта землеустройства	6
4	Сведения о местоположении измененных (уточненных) границ объекта землеустройства	7
5	План границ объекта землеустройства	8
6	Доверенность	9

КАРТА (ПЛАН)

Зона санитарной охраны водозабора НПС "Лобково" Рязанского районного нефтепроводного управления филиала АО "Транснефть-Верхняя Волга"

(наименование объекта землеустройства)

Основания для проведения землеустроительных работ и исходные данные**Перечень документов**

№ п/п	Наименование и реквизиты документа	Сведения об органе (организации), подготовившем или принявшем документ
1	2	3
1	"Санитарно-эпидемиологическое заключение" № 33.ВЛ.09.000.Т.000004.04.15 от "30" апреля 2015 г.	Федеральная служба по надзору в сфере защиты прав потребителей и благополучия человека
2	"Экспертное заключение" № 412г/2015 от "02" апреля 2015 г.	Федеральное бюджетное учреждение здравоохранения "Головной центр гигиены и эпидемиологии федерального медико-биологического агентства"
3	"Доверенность" № 21-19/145 от "27" апреля 2018 г.	Акционерное общество "Транснефть-Верхняя Волга"
4	"Приказ" № А/К-217 от "03" апреля 2018 г.	Акционерное общество "Транснефть-Верхняя Волга"

ОПИСАНИЕ МЕСТОПОЛОЖЕНИЯ ГРАНИЦ**Зона санитарной охраны водозабора НПС "Лобково" Рязанского районного нефтепроводного управления филиала АО "Транснефть-Верхняя Волга"**

(наименование объекта)

Сведения об объекте землеустройства

№ п/п	Характеристики объекта	Описание характеристик
1	2	3
1.	Местоположение объекта	Владимирская область, район Александровский, сельское поселение Красноплеменское
2.	Площадь объекта +/- величина погрешности определения площади (Р +/- Дельта Р)	3600 +/- 525 м ²
3.	Иные характеристики объекта	-

ОПИСАНИЕ МЕСТОПОЛОЖЕНИЯ ГРАНИЦ

Зона санитарной охраны водозабора НПС "Лобково" Рязанского районного нефтепроводного управления филиала АО "Транснефть-Верхняя Волга"

(наименование объекта)

Сведения о местоположении границ объекта

1. Система координат МСК-33

2. Сведения о характерных точках границ объекта

Обозначение характерных точек границ	Координаты, м		Метод определения координат и средняя квадратическая погрешность положения характерной точки (M _t), м	Описание закрепления точки
	X	Y		
1	2	3	4	5
-	-	-	-	-

3. Сведения о характерных точках части (частей) границы объекта

Часть 1				
1	228611.87	94370.47	Аналитический метод, 2.50	Закрепление отсутствует
2	228646.93	94419.16	Аналитический метод, 2.50	Закрепление отсутствует
3	228598.24	94454.23	Аналитический метод, 2.50	Закрепление отсутствует
4	228563.18	94405.54	Аналитический метод, 2.50	Закрепление отсутствует
1	228611.87	94370.47	Аналитический метод, 2.50	Закрепление отсутствует

4. Сведения о частях границ объекта, совпадающих с местоположением внешних границ природных объектов и (или) объектов искусственного происхождения

Обозначение части границ		Описание прохождения части границ
от точки	до точки	
1	2	3
1	2	-
2	3	-
3	4	-
4	1	-

ОПИСАНИЕ МЕСТОПОЛОЖЕНИЯ ГРАНИЦ

Зона санитарной охраны водозабора НПС "Лобково" Рязанского районного нефтепроводного управления филиала АО "Транснефть-Верхняя Волга"

(наименование объекта)

Сведения о местоположении измененных (уточненных) границ объекта

1. Система координат -

2. Сведения о характерных точках границ объекта

Обозначение характерных точек границ	Существующие координаты, м		Измененные (уточненные) координаты, м		Метод определения координат и средняя квадратическая погрешность положения характерной точки (Mt), м	Описание закрепления точки
	X	Y	X	Y		
1	2	3	4	5	6	7
-	-	-	-	-	-	-

3. Сведения о характерных точках части (частей) границы объекта

-	-	-	-	-	-	-
---	---	---	---	---	---	---

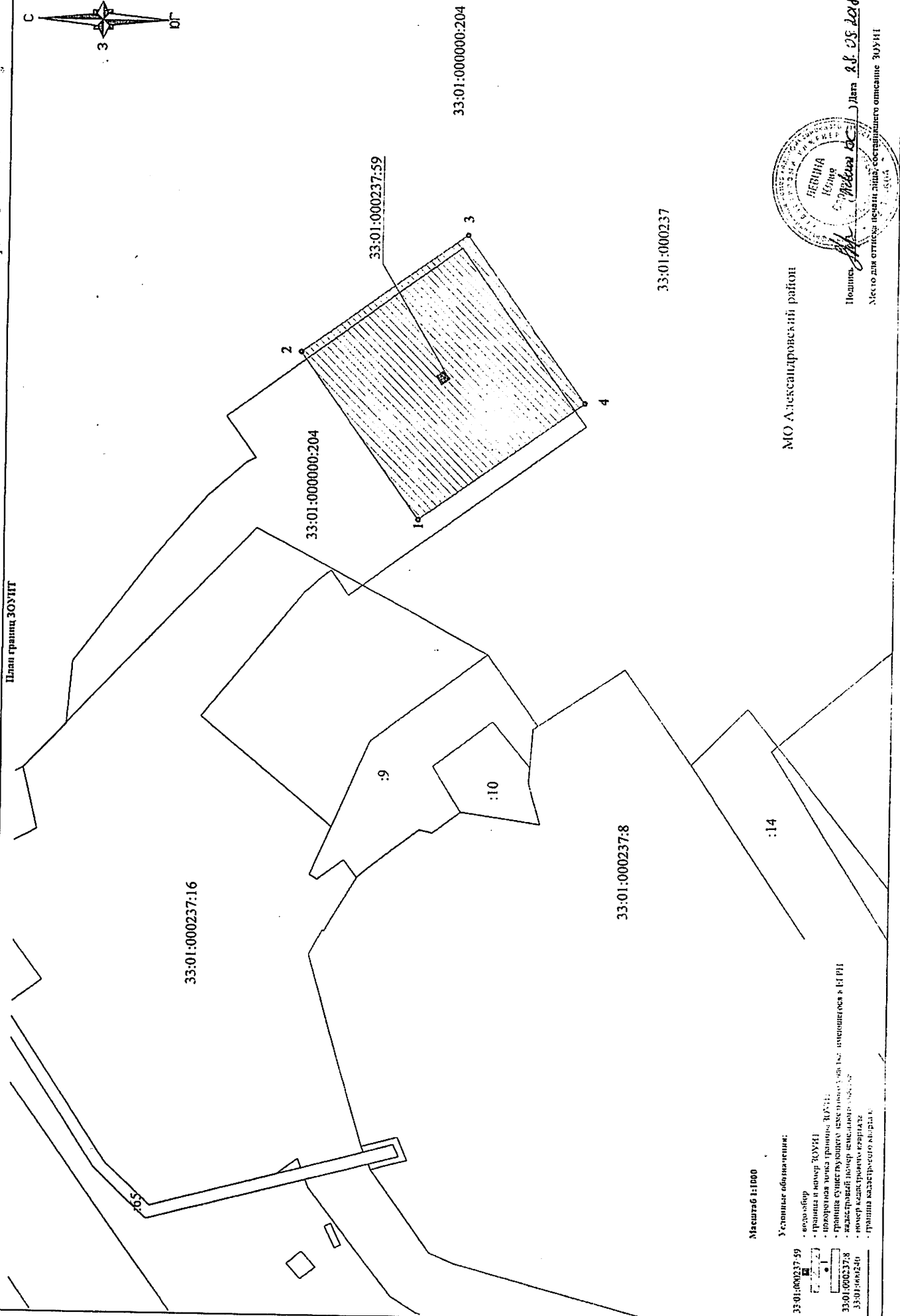
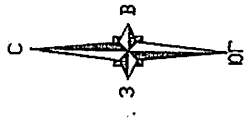
4. Сведения о частях границ объекта, совпадающих с местоположением внешних границ природных объектов и (или) объектов искусственного происхождения

Обозначение части границ		Существующее описание прохождения части границ	Измененное (уточненное) описание прохождения части границ
от точки	до точки		
1	2	3	4
-	-	-	-

ОПИСАНИЕ МЕСТОПОЛОЖЕНИЯ ГРАНИЦ

Зона санитарной охраны водозабора НПС "Лобково" Гязанского районного нефтепроводного управления филиала АО "Транснефть-Верхняя Волга"

План границ ЗОУНТ




Масштаб 1:1000

Условные обозначения:

- водозабор
- граница и номер ЗОУНТ
- граница и номер ЗОНТ
- пропорциональная граница территории ЗОУНТ
- граница санитарной зоны водозабора, ее протяженность в м и РИ
- кадастровый номер земельного участка
- номер кадастрового квартала
- граница кадастрового квартала

МО Александровский район



Исполнитель: *М.М. Мельникова* Дата: *26.08.2018*
Место для отписки: *первый лист, составленного отписки ЗОУНТ*

КАРТА (ПЛАН)

Второй пояс зоны санитарной охраны водозабора НПС "Лобково" Рязанского районного нефтепроводного управления филиала АО "Транснефть-Верхняя Волга"

(наименование объекта землеустройства)

Титульный лист

1. Сведения о заказчике землеустроительных работ:

О физическом лице:

Фамилия, имя, отчество (отчество указывается при наличии)

О юридическом лице, органе государственной власти, органе местного самоуправления:


Полное наименование Акционерное общество "Транснефть-Верхняя Волга"

Страна регистрации (инкорпорации) (указывается в отношении иностранного юридического лица)

Фамилия и инициалы уполномоченного представителя, его должность, реквизиты доверенности (если представитель действует по доверенности)

Воробьев А. Ю. начальник Рязанского РНУ, Доверенность № 21-19/145 от "27" апреля 2018 г. выдан Акционерное общество "Транснефть-Верхняя Волга"

Подпись



"28" сентября 2018 г.

Место для отписки печати заказчика

2. Сведения об исполнителе землеустроительных работ:

Об индивидуальном предпринимателе:

Фамилия, имя, отчество (отчество указывается при наличии)

Идентификационный номер налогоплательщика _____

Контактный телефон и почтовый адрес _____

Номер квалификационного аттестата кадастрового инженера (если исполнителем является кадастровый инженер)

О юридическом лице:

Полное наименование ООО "ПЦЗК"

Основной государственный регистрационный номер 1105260013913

Контактный телефон и почтовый адрес город Нижний Новгород, Славянская улица, 2А, пом.2П

Фамилия и инициалы уполномоченного представителя юридического лица, его должность, реквизиты доверенности (если представитель действует по доверенности)

Сведения о кадастровом инженере Левина Юлия Сергеевна 52-13-604

Подпись _____

Дата " 28 " сентября 2018 г.

Место для оттиска печати лица, составившего карту(план) объекта землеустройства

3. Сведения о согласовании карты(плана) объекта землеустройства:

Полное наименование органа (организации), с которым осуществляется согласование, фамилия и инициалы уполномоченного лица, его должность Акционерное общество "Транснефть-Верхняя Волга", Воробьев А.Ю., начальник Рязанского РНУ

Реквизиты письма (дата и номер, если согласование оформлено в виде письма)

Подпись _____

Дата " 28 " сентября 2018 г.

Место для оттиска печати органа(организации), с которым осуществляется согласование

КАРТА (ПЛАН)**Второй пояс зоны санитарной охраны водозабора НПС "Лобково"
Рязанского районного нефтепроводного управления филиала АО
"Транснефть-Верхняя Волга"**

(наименование объекта землеустройства)

№ п/п	Содержание	Номера листов
1	2	3
1	Основания для проведения землеустроительных работ и исходные данные	4
2	Сведения об объекте землеустройства	5
3	Сведения о местоположении границ объекта землеустройства	6
4	Сведения о местоположении измененных (уточненных) границ объекта землеустройства	9
5	План границ объекта землеустройства	10
6	Доверенность	11

КАРТА (ПЛАН)**Второй пояс зоны санитарной охраны водозабора НПС "Лобково"
Рязанского районного нефтепроводного управления филиала АО
"Транснефть-Верхняя Волга"**

(наименование объекта землеустройства)

Основания для проведения землеустроительных работ и исходные данные**Перечень документов**

№ п/п	Наименование и реквизиты документа	Сведения об органе (организации), подготовившем или принявшем документ
1	2	3
1	"Санитарно-эпидемиологическое заключение" № 33.ВЛ.09.000.Т.000004.04.15 от "30" апреля 2015 г.	Федеральная служба по надзору в сфере защиты прав потребителей и благополучия человека
2	"Экспертное заключение" № 412г/2015 от "02" апреля 2015 г.	Федеральное бюджетное учреждение здравоохранения "Головной центр гигиены и эпидемиологии федерального медико-биологического агентства"
3	"Доверенность" № 21-19/145 от "27" апреля 2018 г.	Акционерное общество "Транснефть-Верхняя Волга"
4	"Приказ" № А/К-217 от "03" апреля 2018 г.	Акционерное общество "Транснефть-Верхняя Волга"

ОПИСАНИЕ МЕСТОПОЛОЖЕНИЯ ГРАНИЦ

**Второй пояс зоны санитарной охраны водозабора НПС "Лобково"
Рязанского районного нефтепроводного управления филиала АО
"Транснефть-Верхняя Волга"**

(наименование объекта)

Сведения об объекте землеустройства

№ п/п	Характеристики объекта	Описание характеристик
1	2	3
1.	Местоположение объекта	Владимирская область, район Александровский, сельское поселение Красноплеменское
2.	Площадь объекта +/- величина погрешности определения площади (Р +/- Дельта Р)	2999 +/- 479 м ²
3.	Иные характеристики объекта	-

ОПИСАНИЕ МЕСТОПОЛОЖЕНИЯ ГРАНИЦ

**Второй пояс зоны санитарной охраны водозабора НПС "Лобково"
Рязанского районного нефтепроводного управления филиала АО
"Транснефть-Верхняя Волга"**

(наименование объекта)

Сведения о местоположении границ объекта

1. Система координат МСК-33

2. Сведения о характерных точках границ объекта

Обозначение характерных точек границ	Координаты, м		Метод определения координат и средняя квадратическая погрешность положения характерной точки (Mt), м	Описание закрепления точки
	X	Y		
1	2	3	4	5
-	-	-	-	-

3. Сведения о характерных точках части (частей) границы объекта

Часть 1				
1	228636.05	94412.35	Аналитический метод, 2.50	Закрепление отсутствует
2	228635.67	94417.19	Аналитический метод, 2.50	Закрепление отсутствует
3	228634.54	94421.93	Аналитический метод, 2.50	Закрепление отсутствует
4	228631.90	94427.85	Аналитический метод, 2.50	Закрепление отсутствует
5	228628.09	94433.09	Аналитический метод, 2.50	Закрепление отсутствует
6	228623.28	94437.43	Аналитический метод, 2.50	Закрепление отсутствует
7	228617.66	94440.67	Аналитический метод, 2.50	Закрепление отсутствует
8	228611.50	94442.67	Аналитический метод, 2.50	Закрепление отсутствует
9	228605.05	94443.35	Аналитический метод, 2.50	Закрепление отсутствует
10	228600.21	94442.97	Аналитический метод, 2.50	Закрепление отсутствует
11	228595.47	94441.83	Аналитический метод, 2.50	Закрепление отсутствует
12	228589.55	94439.20	Аналитический метод, 2.50	Закрепление отсутствует
13	228584.31	94435.39	Аналитический метод, 2.50	Закрепление отсутствует
14	228579.97	94430.57	Аналитический метод, 2.50	Закрепление отсутствует
15	228576.73	94424.96	Аналитический метод, 2.50	Закрепление отсутствует
16	228574.73	94418.80	Аналитический метод, 2.50	Закрепление отсутствует

ОПИСАНИЕ МЕСТОПОЛОЖЕНИЯ ГРАНИЦ**Второй пояс зоны санитарной охраны водозабора НПС "Лобково"
Рязанского районного нефтепроводного управления филиала АО
"Транснефть-Верхняя Волга"**

(наименование объекта)

Сведения о местоположении границ объекта**3. Сведения о характерных точках части (частей) границы объекта**

17	228574.05	94412.35	Аналитический метод, 2.50	Закрепление отсутствует
18	228574.43	94407.51	Аналитический метод, 2.50	Закрепление отсутствует
19	228575.57	94402.77	Аналитический метод, 2.50	Закрепление отсутствует
20	228578.21	94396.85	Аналитический метод, 2.50	Закрепление отсутствует
21	228582.02	94391.61	Аналитический метод, 2.50	Закрепление отсутствует
22	228586.83	94387.27	Аналитический метод, 2.50	Закрепление отсутствует
23	228592.45	94384.03	Аналитический метод, 2.50	Закрепление отсутствует
24	228598.61	94382.03	Аналитический метод, 2.50	Закрепление отсутствует
25	228605.05	94381.35	Аналитический метод, 2.50	Закрепление отсутствует
26	228609.89	94381.73	Аналитический метод, 2.50	Закрепление отсутствует
27	228614.63	94382.87	Аналитический метод, 2.50	Закрепление отсутствует
28	228620.55	94385.50	Аналитический метод, 2.50	Закрепление отсутствует
29	228625.80	94389.31	Аналитический метод, 2.50	Закрепление отсутствует
30	228630.13	94394.13	Аналитический метод, 2.50	Закрепление отсутствует
31	228633.37	94399.74	Аналитический метод, 2.50	Закрепление отсутствует
32	228635.38	94405.90	Аналитический метод, 2.50	Закрепление отсутствует
1	228636.05	94412.35	Аналитический метод, 2.50	Закрепление отсутствует

4. Сведения о частях границ объекта, совпадающих с местоположением внешних границ природных объектов и (или) объектов искусственного происхождения

Обозначение части границ		Описание прохождения части границ
от точки	до точки	
1	2	3
1	2	-
2	3	-
3	4	-

ОПИСАНИЕ МЕСТОПОЛОЖЕНИЯ ГРАНИЦ**Второй пояс зоны санитарной охраны водозабора НПС "Лобково"
Рязанского районного нефтепроводного управления филиала АО
"Транснефть-Верхняя Волга"**

(наименование объекта)

Сведения о местоположении границ объекта

4. Сведения о частях границ объекта, совпадающих с местоположением внешних границ природных объектов и (или) объектов искусственного происхождения

Обозначение части границ		Описание прохождения части границ
от точки	до точки	
1	2	3
4	5	-
5	6	-
6	7	-
7	8	-
8	9	-
9	10	-
10	11	-
11	12	-
12	13	-
13	14	-
14	15	-
15	16	-
16	17	-
17	18	-
18	19	-
19	20	-
20	21	-
21	22	-
22	23	-
23	24	-
24	25	-
25	26	-
26	27	-
27	28	-
28	29	-
29	30	-
30	31	-
31	32	-
32	1	-

ОПИСАНИЕ МЕСТОПОЛОЖЕНИЯ ГРАНИЦ

**Второй пояс зоны санитарной охраны водозабора НПС "Лобково"
Рязанского районного нефтепроводного управления филиала АО
"Транснефть-Верхняя Волга"**

(наименование объекта)

Сведения о местоположении измененных (уточненных) границ объекта

1. Система координат -

2. Сведения о характерных точках границ объекта

Обозначение характерных точек границ	Существующие координаты, м		Измененные (уточненные) координаты, м		Метод определения координат и средняя квадратическая погрешность положения характерной точки (M _t), м	Описание закрепления точки
	X	Y	X	Y		
1	2	3	4	5	6	7
-	-	-	-	-	-	-

3. Сведения о характерных точках части (частей) границы объекта

-	-	-	-	-	-	-
---	---	---	---	---	---	---

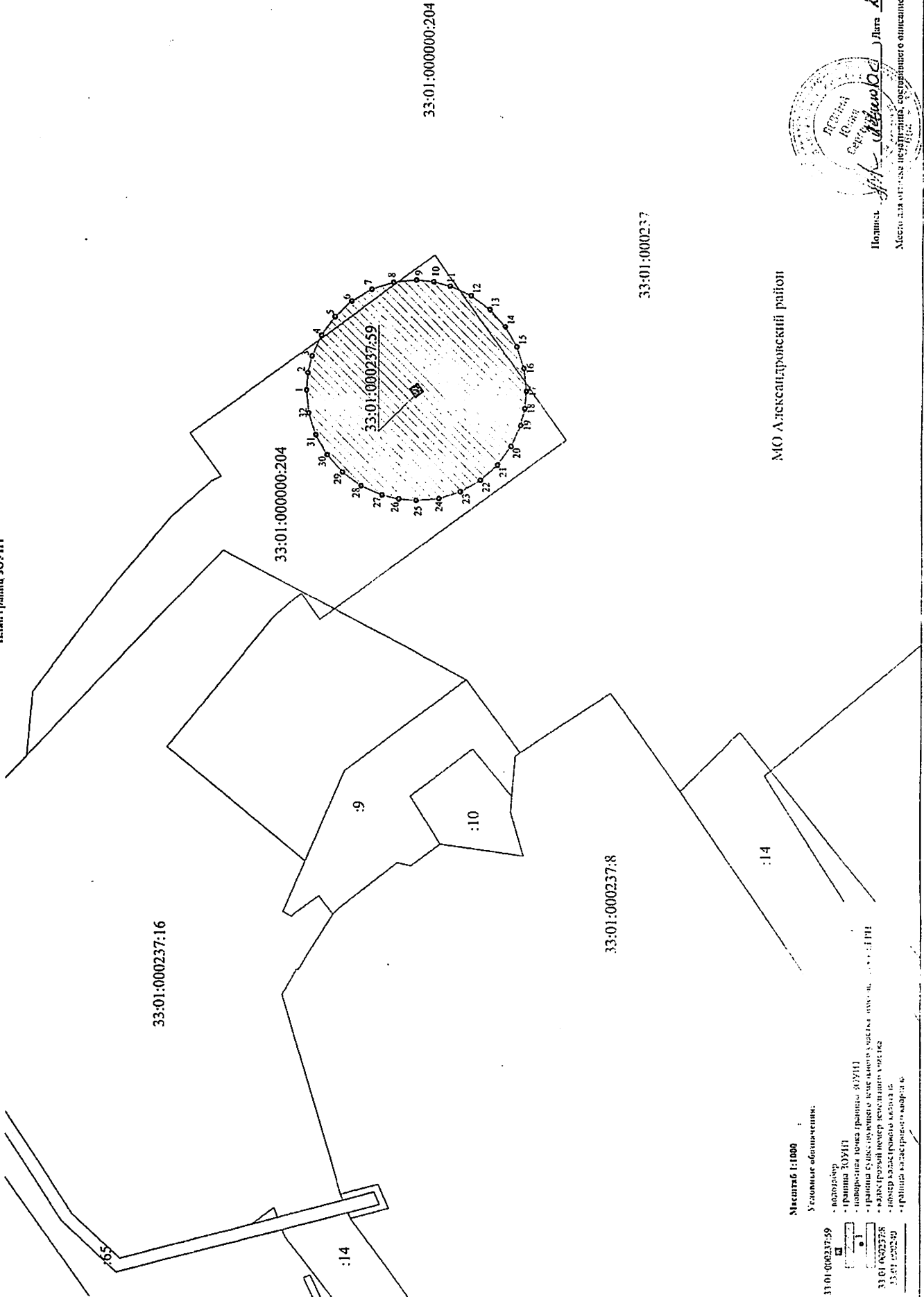
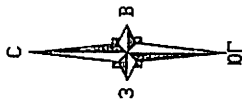
4. Сведения о частях границ объекта, совпадающих с местоположением внешних границ природных объектов и (или) объектов искусственного происхождения

Обозначение части границ		Существующее описание прохождения части границ	Измененное (уточненное) описание прохождения части границ
от точки	до точки		
1	2	3	4
-	-	-	-

ОПИСАНИЕ МЕСТОПОЛОЖЕНИЯ ГРАНИЦ

Второй пояс санитарной охраны водозабора НДС "Лобково" Рязанского районного нефтегазового управления управления филиала АО "Транснефть-Верхняя Волга"

План границ ЗОУНТ




Масштаб 1:1000

Условные обозначения:

- водозабор
- граница ЗОУНТ
- граница 2-го пояса санитарной охраны ЗОУНТ
- граница санитарной охраны водозабора НДС "Лобково"
- граница санитарной охраны водозабора НДС "Лобково"
- граница санитарной охраны водозабора НДС "Лобково"
- граница санитарной охраны водозабора НДС "Лобково"

МО Александровский район

33:01:000237



Подпись: *[Signature]* Дата: 15.05.2014
Место для отнесения к государственному описанию ЗОУНТ

ОПИСАНИЕ МЕСТОПОЛОЖЕНИЯ ГРАНИЦ

Третий пояс зоны санитарной охраны водозабора НПС "Лобково" Рязанского районного нефтепроводного управления филиала АО "Транснефть-Верхняя Волга"

(наименование объекта землеустройства)

Титульный лист**1. Сведения о заказчике землеустроительных работ:**

О физическом лице:

Фамилия, имя, отчество (отчество указывается при наличии)

О юридическом лице, органе государственной власти, органе местного самоуправления:

Полное наименование Акционерное общество "Транснефть-Верхняя Волга"

Страна регистрации (инкорпорации) (указывается в отношении иностранного юридического лица)

Фамилия и инициалы уполномоченного представителя, его должность, реквизиты доверенности (если представитель действует по доверенности)

Воробьев А. Ю., начальник Рязанского РНУ, Доверенность № 21-19/145 от "27" апреля 2018 г. выдан Акционерное общество "Транснефть-Верхняя Волга"

Подпись



Воробьев А. Ю.

"28" сентября 2018 г.

Место для подписи и печати заказчика

2. Сведения об исполнителе землеустроительных работ:

Об индивидуальном предпринимателе:

Фамилия, имя, отчество (отчество указывается при наличии)

Идентификационный номер налогоплательщика _____

Контактный телефон и почтовый адрес _____

Номер квалификационного аттестата кадастрового инженера (если исполнителем является кадастровый инженер)

О юридическом лице:

Полное наименование ООО "ПЦЗК"

Основной государственный регистрационный номер 1105260013913

Контактный телефон и почтовый адрес город Нижний Новгород, Славянская улица, 2А, пом.2П

Фамилия и инициалы уполномоченного представителя юридического лица, его должность, реквизиты доверенности (если представитель действует по доверенности)

Сведения о кадастровом инженере Левина Юлия Сергеевна 52-13-604

Подпись _____

Дата " 28 " сентября 2018 г.

Место для отрисовки печати лица, составившего карту(план) объекта землеустройства

3. Сведения о согласовании карты(плана) объекта землеустройства:

Полное наименование органа (организации), с которым осуществляется согласование, фамилия и инициалы уполномоченного лица, его должность Акционерное общество "Транснефть-Верхняя Волга", Воробьев А.Ю., начальник Рязанского РНУ

Реквизиты письма(дата и номер, если согласование оформлено в виде письма)

Подпись _____

Дата " 28 " сентября 2018 г.

Место для отрисовки печати органа(организации), с которым осуществляется согласование

ОПИСАНИЕ МЕСТОПОЛОЖЕНИЯ ГРАНИЦ**Третий пояс зоны санитарной охраны водозабора НПС "Лобково"
Рязанского районного нефтепроводного управления филиала АО
"Транснефть-Верхняя Волга"**

(наименование объекта землеустройства)

№ п/п	Содержание	Номера листов
1	2	3
1	Основания для проведения землеустроительных работ и исходные данные	4
2	Сведения об объекте землеустройства	5
3	Сведения о местоположении границ объекта землеустройства	6
4	Сведения о местоположении измененных (уточненных) границ объекта землеустройства	11
5	План границ объекта землеустройства	12
6	Доверенность	13

ОПИСАНИЕ МЕСТОПОЛОЖЕНИЯ ГРАНИЦ

Третий пояс зоны санитарной охраны водозабора НПС "Лобково" Рязанского районного нефтепроводного управления филиала АО "Транснефть-Верхняя Волга"

(наименование объекта землеустройства)

Основания для проведения землеустроительных работ и исходные данные

Перечень документов

№ п/п	Наименование и реквизиты документа	Сведения об органе (организации), подготовившем или принявшем документ
1	2	3
1	"Санитарно-эпидемиологическое заключение" № 33.ВЛ.09.000.Т.000004.04.15 от "30" апреля 2015 г.	Федеральная служба по надзору в сфере защиты прав потребителей и благополучия человека
2	"Экспертное заключение" № 412г/2015 от "02" апреля 2015 г.	Федеральное бюджетное учреждение здравоохранения "Головной центр гигиены и эпидемиологии федерального медико-биологического агентства"
3	"Доверенность" № 21-19/145 от "27" апреля 2018 г.	Акционерное общество "Транснефть-Верхняя Волга"
4	"Приказ" № А/К-217 от "03" апреля 2018 г.	Акционерное общество "Транснефть-Верхняя Волга"

ОПИСАНИЕ МЕСТОПОЛОЖЕНИЯ ГРАНИЦ

**Третий пояс зоны санитарной охраны водозабора НПС "Лобково"
Рязанского районного нефтепроводного управления филиала АО
"Транснефть-Верхняя Волга"**

(наименование объекта)

Сведения об объекте землеустройства

№ п/п	Характеристики объекта	Описание характеристик
1	2	3
1.	Местоположение объекта	Владимирская область, район Александровский, сельское поселение Красноплеменское
2.	Площадь объекта +/- величина погрешности определения площади (Р +/- Дельта Р)	147511 +/- 3361 м ²
3.	Иные характеристики объекта	-

ОПИСАНИЕ МЕСТОПОЛОЖЕНИЯ ГРАНИЦ**Третий пояс зоны санитарной охраны водозабора НПС "Лобково"
Рязанского районного нефтепроводного управления филиала АО
"Транснефть-Верхняя Волга"**

(наименование объекта)

Сведения о местоположении границ объекта

1. Система координат МСК-33

2. Сведения о характерных точках границ объекта

Обозначение характерных точек границ	Координаты, м		Метод определения координат и средняя квадратическая погрешность положения характерной точки (Mt), м	Описание закрепления точки
	X	Y		
1	2	3	4	5
-	-	-	-	-

3. Сведения о характерных точках части (частей) границы объекта

Часть 1				
1	228821.59	94426.54	Аналитический метод, 2.50	Закрепление отсутствует
2	228817.88	94454.68	Аналитический метод, 2.50	Закрепление отсутствует
3	228810.54	94482.10	Аналитический метод, 2.50	Закрепление отсутствует
4	228799.68	94508.33	Аналитический метод, 2.50	Закрепление отсутствует
5	228785.48	94532.91	Аналитический метод, 2.50	Закрепление отсутствует
6	228768.20	94555.43	Аналитический метод, 2.50	Закрепление отсутствует
7	228748.13	94575.50	Аналитический метод, 2.50	Закрепление отсутствует
8	228725.61	94592.78	Аналитический метод, 2.50	Закрепление отсутствует
9	228701.03	94606.97	Аналитический метод, 2.50	Закрепление отсутствует
10	228674.81	94617.83	Аналитический метод, 2.50	Закрепление отсутствует
11	228647.39	94625.18	Аналитический метод, 2.50	Закрепление отсутствует
12	228619.25	94628.89	Аналитический метод, 2.50	Закрепление отсутствует
13	228590.86	94628.89	Аналитический метод, 2.50	Закрепление отсутствует
14	228562.72	94625.18	Аналитический метод, 2.50	Закрепление отсутствует
15	228535.30	94617.83	Аналитический метод, 2.50	Закрепление отсутствует
16	228509.08	94606.97	Аналитический метод, 2.50	Закрепление отсутствует

ОПИСАНИЕ МЕСТОПОЛОЖЕНИЯ ГРАНИЦ**Третий пояс зоны санитарной охраны водозабора НПС "Лобково"
Рязанского районного нефтепроводного управления филиала АО
"Транснефть-Верхняя Волга"**

(наименование объекта)

Сведения о местоположении границ объекта**3. Сведения о характерных точках части (частей) границы объекта**

17	228484.50	94592.78	Аналитический метод, 2.50	Закрепление отсутствует
18	228461.98	94575.50	Аналитический метод, 2.50	Закрепление отсутствует
19	228441.90	94555.43	Аналитический метод, 2.50	Закрепление отсутствует
20	228424.63	94532.91	Аналитический метод, 2.50	Закрепление отсутствует
21	228410.43	94508.33	Аналитический метод, 2.50	Закрепление отсутствует
22	228399.57	94482.10	Аналитический метод, 2.50	Закрепление отсутствует
23	228392.22	94454.68	Аналитический метод, 2.50	Закрепление отсутствует
24	228388.52	94426.54	Аналитический метод, 2.50	Закрепление отсутствует
25	228388.52	94398.16	Аналитический метод, 2.50	Закрепление отсутствует
26	228392.22	94370.02	Аналитический метод, 2.50	Закрепление отсутствует
27	228399.57	94342.60	Аналитический метод, 2.50	Закрепление отсутствует
28	228410.43	94316.37	Аналитический метод, 2.50	Закрепление отсутствует
29	228424.63	94291.79	Аналитический метод, 2.50	Закрепление отсутствует
30	228441.90	94269.27	Аналитический метод, 2.50	Закрепление отсутствует
31	228461.98	94249.20	Аналитический метод, 2.50	Закрепление отсутствует
32	228484.50	94231.92	Аналитический метод, 2.50	Закрепление отсутствует
33	228509.08	94217.73	Аналитический метод, 2.50	Закрепление отсутствует
34	228535.30	94206.87	Аналитический метод, 2.50	Закрепление отсутствует
35	228562.72	94199.52	Аналитический метод, 2.50	Закрепление отсутствует
36	228590.86	94195.81	Аналитический метод, 2.50	Закрепление отсутствует
37	228619.25	94195.81	Аналитический метод, 2.50	Закрепление отсутствует
38	228647.39	94199.52	Аналитический метод, 2.50	Закрепление отсутствует

ОПИСАНИЕ МЕСТОПОЛОЖЕНИЯ ГРАНИЦ

**Третий пояс зоны санитарной охраны водозабора НПС "Лобково"
Рязанского районного нефтепроводного управления филиала АО
"Транснефть-Верхняя Волга"**

(наименование объекта)

Сведения о местоположении границ объекта

3. Сведения о характерных точках части (частей) границы объекта

39	228674.81	94206.87	Аналитический метод, 2.50	Закрепление отсутствует
40	228701.03	94217.73	Аналитический метод, 2.50	Закрепление отсутствует
41	228725.61	94231.92	Аналитический метод, 2.50	Закрепление отсутствует
42	228748.09	94249.24	Аналитический метод, 2.50	Закрепление отсутствует
43	228768.20	94269.27	Аналитический метод, 2.50	Закрепление отсутствует
44	228785.48	94291.79	Аналитический метод, 2.50	Закрепление отсутствует
45	228799.68	94316.37	Аналитический метод, 2.50	Закрепление отсутствует
46	228810.54	94342.60	Аналитический метод, 2.50	Закрепление отсутствует
47	228817.88	94370.02	Аналитический метод, 2.50	Закрепление отсутствует
48	228821.59	94398.16	Аналитический метод, 2.50	Закрепление отсутствует
1	228821.59	94426.54	Аналитический метод, 2.50	Закрепление отсутствует

4. Сведения о частях границ объекта, совпадающих с местоположением внешних границ природных объектов и (или) объектов искусственного происхождения

Обозначение части границ		Описание прохождения части границ
от точки	до точки	
1	2	3
1	2	-
2	3	-
3	4	-
4	5	-
5	6	-
6	7	-
7	8	-
8	9	-
9	10	-
10	11	-
11	12	-
12	13	-

ОПИСАНИЕ МЕСТОПОЛОЖЕНИЯ ГРАНИЦ

**Третий пояс зоны санитарной охраны водозабора НПС "Лобково"
Рязанского районного нефтепроводного управления филиала АО
"Транснефть-Верхняя Волга"**

(наименование объекта)

Сведения о местоположении границ объекта

4. Сведения о частях границ объекта, совпадающих с местоположением внешних границ природных объектов и (или) объектов искусственного происхождения

Обозначение части границ		Описание прохождения части границ
от точки	до точки	
1	2	3
13	14	-
14	15	-
15	16	-
16	17	-
17	18	-
18	19	-
19	20	-
20	21	-
21	22	-
22	23	-
23	24	-
24	25	-
25	26	-
26	27	-
27	28	-
28	29	-
29	30	-
30	31	-
31	32	-
32	33	-
33	34	-
34	35	-
35	36	-
36	37	-
37	38	-
38	39	-
39	40	-
40	41	-
41	42	-
42	43	-

ОПИСАНИЕ МЕСТОПОЛОЖЕНИЯ ГРАНИЦ

**Третий пояс зоны санитарной охраны водозабора НПС "Лобково"
Рязанского районного нефтепроводного управления филиала АО
"Транснефть-Верхняя Волга"**

(наименование объекта)

Сведения о местоположении границ объекта

4. Сведения о частях границ объекта, совпадающих с местоположением внешних границ природных объектов и (или) объектов искусственного происхождения

Обозначение части границ		Описание прохождения части границ
от точки	до точки	
1	2	3
43	44	-
44	45	-
45	46	-
46	47	-
47	48	-
48	1	-

ОПИСАНИЕ МЕСТОПОЛОЖЕНИЯ ГРАНИЦ

**Третий пояс зоны санитарной охраны водозабора НПС "Лобково"
Рязанского районного нефтепроводного управления филиала АО
"Транснефть-Верхняя Волга"**

(наименование объекта)

Сведения о местоположении измененных (уточненных) границ объекта

1. Система координат -

2. Сведения о характерных точках границ объекта

Обозначение характерных точек границ	Существующие координаты, м		Измененные (уточненные) координаты, м		Метод определения координат и средняя квадратическая погрешность положения характерной точки (Mt), м	Описание закрепления точки
	X	Y	X	Y		
1	2	3	4	5	6	7
-	-	-	-	-	-	-

3. Сведения о характерных точках части (частей) границы объекта

-	-	-	-	-	-	-
---	---	---	---	---	---	---

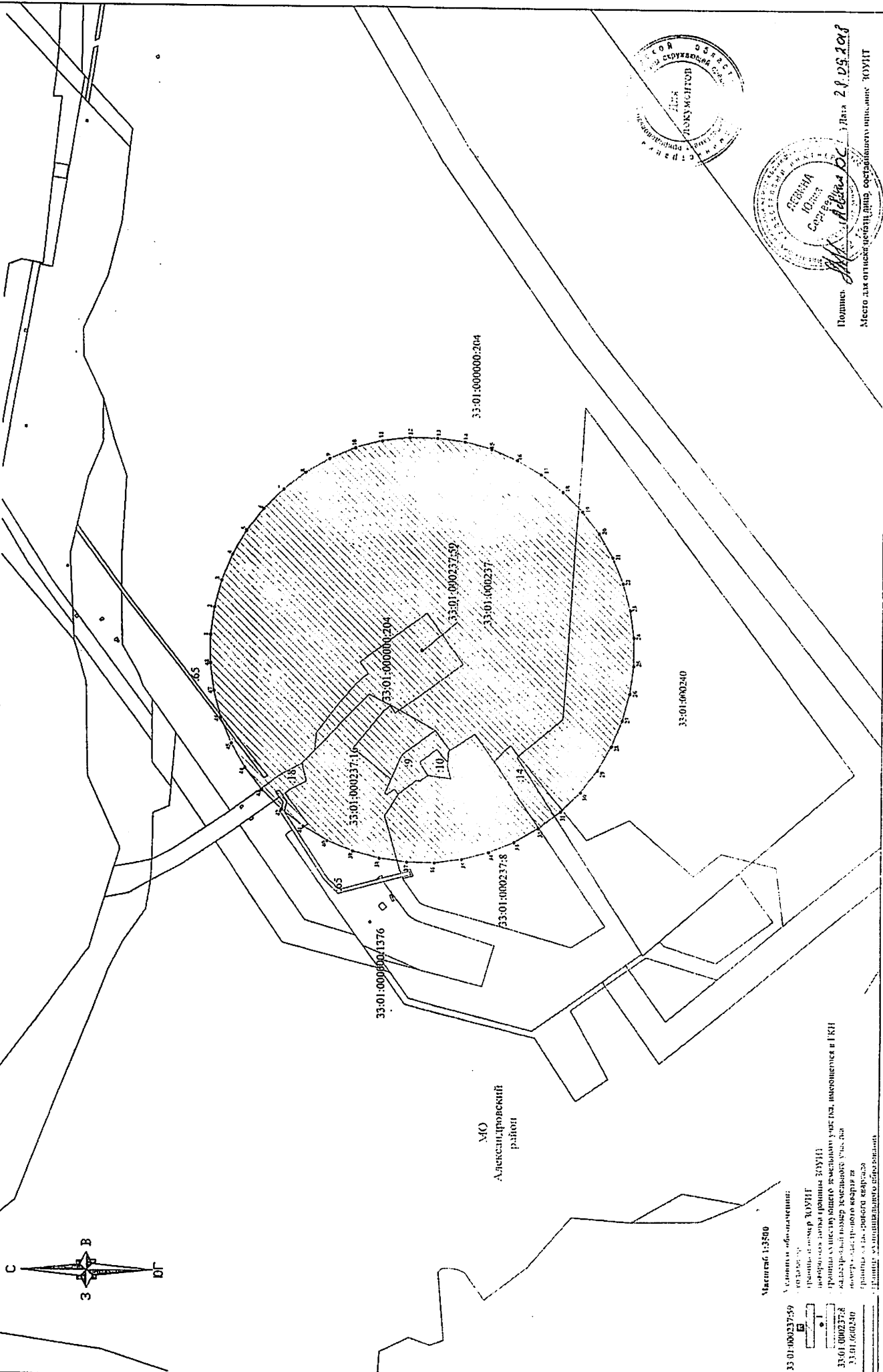
4. Сведения о частях границ объекта, совпадающих с местоположением внешних границ природных объектов и (или) объектов искусственного происхождения

Обозначение части границ		Существующее описание прохождения части границ	Измененное (уточненное) описание прохождения части границ
от точки	до точки		
1	2	3	4
-	-	-	-

ОПИСАНИЕ МЕСТОПОЛОЖЕНИЯ ГРАНИЦ

Третий пояс санитарной охраны водозабора НПС "Лобково" Грязанского районного нефтепроводного управления филиала АО "Транснефть-Верхняя Волга"

План границ ЗОУИТ



Масштаб 1:3500

Условные обозначения:

Границы и номер ЗОУИТ

Границы санитарной охраны водозабора

Границы санитарной охраны водозабора

Границы санитарной охраны водозабора

Границы санитарной охраны водозабора

Границы санитарной охраны водозабора

33-01-000237:59

33-01-000237:8

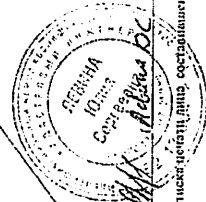
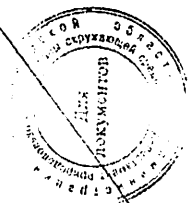
33-01-000237:8

33-01-000237:8

33-01-000237:8

33-01-000237:8

33-01-000237:8



Подпись: *Александров*
 Место для оттиска и подписи: *Александров*
 Дата: 28.05.2018
 Место для оттиска и подписи: *Александров*

Режим зон санитарной охраны

водозабора НПС «Лобково» Рязанского районного нефтепроводного управления филиала АО «Транснефть – Верхняя Волга» в Александровском районе Владимирской области.

1. На территории первого пояса зон санитарной охраны (далее ЗСО) запрещается:

1.1. все виды строительства, не имеющие непосредственного отношения к эксплуатации, реконструкции и расширению водозаборных и водопроводных сооружений, в том числе прокладка трубопроводов различного назначения, размещение жилых и хозяйственно-бытовых зданий, проживание людей;

1.2. применение ядохимикатов, нефтепродуктов, токсичных веществ;

1.3. посадка высокоствольных деревьев;

1.4. размещение любых видов отходов, посторонних предметов.

2. На территории второго, третьего пояса ЗСО запрещается:

2.1. устройство свалок, поглощающих колодцев и других объектов, обуславливающих опасность микробного загрязнения подземных вод;

2.2. применение удобрений и ядохимикатов;

2.3. размещение складов горюче-смазочных материалов, накопителей промстоков, шламохранилищ, ядохимикатов и минеральных удобрений и других объектов, обуславливающих опасность химического загрязнения подземных вод. Размещение этих объектов проводится с обоснованием и согласованием органов;

2.4. закачка отработанных вод в подземные горизонты, подземного складирования твердых отходов и разработки недр земли.

3. На территории первого пояса ЗСО необходимо предусмотреть следующие мероприятия:

3.1. территория первого пояса ЗСО должна быть спланирована для отвода поверхностного стока за ее пределы, озеленена, ограждена;

3.2. дорожки к сооружениям должны иметь твердое покрытие;

3.3. водопроводные сооружения, должны быть оборудованы с учетом предотвращения возможности загрязнения питьевой воды через оголовки и устья скважин, люки и переливные трубы резервуаров и устройства заливки насосов;

3.4. защитить оголовки и устье скважины от попадания поверхностных вод.

4. На территории второго, третьего пояса ЗСО необходимо предусмотреть следующие мероприятия:

4.1. выявление, тампонирование всех бездействующих, старых, дефектных или неправильно эксплуатируемых скважин, представляющих опасность в отношении возможности загрязнения водоносных горизонтов;

4.2. бурение новых скважин и новое строительство, связанное с нарушением почвенного покрова, производится при обязательном согласовании с центром государственного санитарно-эпидемиологического надзора, органами и учреждениями государственного экологического и геологического контроля.

