



Администрация Владимирской области
Департамент природопользования и охраны
окружающей среды

ПОСТАНОВЛЕНИЕ

г. Владимир

« 29 » октября 2018 г.

№ 96/01 – 25

*Об утверждении проекта зон
санитарной охраны водозаборных
скважин ОАО «ММЗ»*

В соответствии с пунктом 5 статьи 18 Федерального закона от 30.03.1999 № 52-ФЗ «О санитарно-эпидемиологическом благополучии населения», постановлением департамента природопользования администрации Владимирской области от 15.02.2017 № 19/01-25 «О Порядке утверждения проектов округов и зон санитарной охраны водных объектов, используемых для питьевого, хозяйственно-бытового водоснабжения и в лечебных целях, и установления границ и режима зон санитарной охраны источников питьевого и хозяйственно-бытового водоснабжения», Положением о департаменте природопользования и охраны окружающей среды администрации Владимирской области, утвержденным постановлением Губернатора области от 01.02.2006 № 63

п о с т а н о в л я ю:

1. Утвердить проект зон санитарной охраны водозаборных скважин Открытого акционерного общества «Мытищинский машиностроительный завод» №1 (действующей) и №2 (резервной), расположенных на территории испытательного полигона в 3,2 км юго – восточнее д. Крутец Киржачского района Владимирской области.

2. Установить границы зон санитарной охраны в соответствии с картой (планом) зон санитарной охраны (Приложение № 1).

3. Установить режим зон санитарной охраны в соответствии с Приложением № 2.

4. Настоящее постановление вступает в силу со дня его официального опубликования.

И.о. директора департамента

Т.Л. Клименко

Всего листов: 10

КАРТА (ПЛАН)

Зона санитарной охраны водозаборной скважины №1 ОАО "ММЗ" I пояс

(наименование объекта землеустройства)

Титульный лист

1. Сведения о заказчике землеустроительных работ:

О физическом лице:

Фамилия, имя, отчество (отчество указывается при наличии)

О юридическом лице, органе государственной власти, органе местного самоуправления:

Полное наименование Открытое акционерное общество "Мытищинский машиностроительный завод"

Страна регистрации (инкорпорации) (указывается в отношении иностранного юридического лица)

Фамилия и инициалы уполномоченного представителя, его должность, реквизиты доверенности (если представитель действует по доверенности)

Федосеев А. В., Управляющий

Подпись _____

"18" октября 2018 г.

Место для оттиска печати заказчика



2. Сведения об исполнителе землеустроительных работ:

Об индивидуальном предпринимателе:

Фамилия, имя, отчество (отчество указывается при наличии)

Идентификационный номер налогоплательщика _____

Контактный телефон и почтовый адрес _____

Номер квалификационного аттестата кадастрового инженера (если исполнителем является кадастровый инженер)

О юридическом лице:

Полное наименование ГУП "Областное проектно-изыскательское архитектурно-планировочное бюро"

Основной государственный регистрационный номер 1033302007430

Контактный телефон и почтовый адрес тел. 8-49243-2-23-65, г. Владимир, ул. Луначарского, дом 3

Фамилия и инициалы уполномоченного представителя юридического лица, его должность, реквизиты доверенности (если представитель действует по доверенности)

Сведения о кадастровом инженере Иноземцева Елена Витальевна 33-11-181Подпись ИноземцеваДата " 18 " 10 " 2018 г.Место для оттиска печати лица: Иноземцева Елена Витальевна (карту(план) объекта землеустройства)

КАРТА (ПЛАН)**Зона санитарной охраны водозаборной скважины №1 ОАО "ММЗ" I пояс**

(наименование объекта землеустройства)

№ п/п	Содержание	Номера листов
1	2	3
1	Основания для проведения землеустроительных работ и исходные данные	4
2	Сведения об объекте землеустройства	5
3	Сведения о местоположении границ объекта землеустройства	6
4	Сведения о местоположении измененных (уточненных) границ объекта землеустройства	9
5	План границ объекта землеустройства	10

КАРТА (ПЛАН)**Зона санитарной охраны водозаборной скважины №1 ОАО "ММЗ" I пояс**

(наименование объекта землеустройства)

Основания для проведения землеустроительных работ и исходные данные**Перечень документов**

№ п/п	Наименование и реквизиты документа	Сведения об органе (организации), подготовившем или принявшем документ
1	2	3
1	"Экспертное заключение" № 180 от "24" июля 2018 г.	Федеральной службой по надзору в сфере защиты прав потребителей и благополучия человека
2	"Проект зон санитарной охраны водозабора" № б/н от "01" июля 2018 г.	ООО "Владимир Вторма Клининг"

КАРТА (ПЛАН)**Зона санитарной охраны водозаборной скважины №1 ОАО "ММЗ" I пояс**

(наименование объекта землеустройства)

Сведения об объекте землеустройства

№ п/п	Характеристики объекта землеустройства	Описание характеристик
1	2	3
1.	Местоположение объекта землеустройства	601010, Владимирская область, район Киржачский, деревня Крутец, Владимирская область, Киржачский район, в 3,2 км юго-восточнее д. Крутец
2.	Площадь объекта землеустройства +/- величина погрешности определения площади (Р +/- Дельта Р)	1649 +/- 71 м ²
3.	Прочие характеристики объекта землеустройства	-

КАРТА (ПЛАН)

Зона санитарной охраны водозаборных скважин ОАО "ММЗ" I пояс

(наименование объекта землеустройства)

Сведения о местоположении границ объекта землеустройства

1. Система координат МСК-33

2. Сведения о характерных точках границ объекта землеустройства

Обозначение характерных точек границ	Координаты, м		Метод определения координат и средняя квадратическая погрешность положения характерной точки (Мт), м	Описание закрепления точки
	X	Y		
1	2	3	4	5
9	191438.62	107142.12	Аналитический метод, 0.30	Временный межевой знак
10	191439.99	107137.85	Аналитический метод, 0.30	Временный межевой знак
11	191449.09	107120.64	Аналитический метод, 0.30	Временный межевой знак
36	191452.50	107117.15	Аналитический метод, 0.30	Временный межевой знак
13	191457.24	107116.94	Аналитический метод, 0.30	Временный межевой знак
14	191482.93	107125.68	Аналитический метод, 0.30	Временный межевой знак
15	191485.83	107128.96	Аналитический метод, 0.30	Временный межевой знак
16	191490.40	107137.65	Аналитический метод, 0.30	Временный межевой знак
17	191493.11	107141.31	Аналитический метод, 0.30	Временный межевой знак
18	191497.17	107144.54	Аналитический метод, 0.30	Временный межевой знак
1	191496.87	107149.61	Аналитический метод, 0.30	Временный межевой знак
2	191482.12	107147.46	Аналитический метод, 0.30	Временный межевой знак
3	191477.50	107147.09	Аналитический метод, 0.30	Временный межевой знак
4	191473.13	107148.01	Аналитический метод, 0.30	Временный межевой знак
5	191461.21	107163.82	Аналитический метод, 0.30	Временный межевой знак
6	191457.40	107166.79	Аналитический метод, 0.30	Временный межевой знак
7	191452.69	107166.31	Аналитический метод, 0.30	Временный межевой знак
8	191448.86	107163.61	Аналитический метод, 0.30	Временный межевой знак
9	191438.62	107142.12	Аналитический метод, 0.30	Временный межевой знак

КАРТА (ПЛАН)

Зона санитарной охраны водозаборных скважин ОАО "ММЗ" I пояс

(наименование объекта землеустройства)

Сведения о местоположении границ объекта землеустройства

3. Сведения о характерных точках части (частей) границы объекта землеустройства

Обозначение характерных точек границ	Координаты, м		Метод определения координат и средняя квадратическая погрешность положения характерной точки (M _t), м	Описание закрепления точки
	X	Y		
1	2	3	4	5
-	-	-	-	-

4. Сведения о частях границ объекта землеустройства, совпадающих с местоположением внешних границ природных объектов и (или) объектов искусственного происхождения

Обозначение части границ		Описание прохождения части границ
от точки	до точки	
1	2	3
9	10	Граница I пояса санитарной охраны водозаборной скважины проходит по границе земельных участков с кадастровыми номерами 33:02:021257:855; 33:02:021257:581
10	11	Граница I пояса санитарной охраны водозаборной скважины проходит по границе земельных участков с кадастровыми номерами 33:02:021257:855; 33:02:021257:581
11	36	Граница I пояса санитарной охраны водозаборной скважины проходит по границе земельных участков с кадастровыми номерами 33:02:021257:855; 33:02:021257:581
36	13	Граница I пояса санитарной охраны водозаборной скважины проходит по границе земельных участков с кадастровыми номерами 33:02:021257:855; 33:02:021257:581
13	14	Граница I пояса санитарной охраны водозаборной скважины проходит по границе земельных участков с кадастровыми номерами 33:02:021257:855; 33:02:021257:581
14	15	Граница I пояса санитарной охраны водозаборной скважины проходит по границе земельных участков с кадастровыми номерами 33:02:021257:855; 33:02:021257:581
15	16	Граница I пояса санитарной охраны водозаборной скважины проходит по границе земельных участков с кадастровыми номерами 33:02:021257:855; 33:02:021257:581
16	17	Граница I пояса санитарной охраны водозаборной скважины проходит по границе земельных участков с кадастровыми номерами 33:02:021257:855; 33:02:021257:581
17	18	Граница I пояса санитарной охраны водозаборной скважины проходит по границе земельных участков с кадастровыми номерами 33:02:021257:855; 33:02:021257:581
18	1	Граница I пояса санитарной охраны водозаборной скважины проходит по границе земельных участков с кадастровыми номерами 33:02:021257:855; 33:02:021257:581

КАРТА (ПЛАН)

Зона санитарной охраны водозаборных скважин ОАО "ММЗ" I пояс

(наименование объекта землеустройства)

Сведения о местоположении границ объекта землеустройства

4. Сведения о частях границ объекта землеустройства, совпадающих с местоположением внешних границ природных объектов и (или) объектов искусственного происхождения

Обозначение части границ		Описание прохождения части границ
от точки	до точки	
1	2	3
1	2	Граница I пояса санитарной охраны водозаборной скважины проходит по границе земельных участков с кадастровыми номерами 33:02:021257:855; 33:02:021257:581
2	3	Граница I пояса санитарной охраны водозаборной скважины проходит по границе земельных участков с кадастровыми номерами 33:02:021257:855; 33:02:021257:581
3	4	Граница I пояса санитарной охраны водозаборной скважины проходит по границе земельных участков с кадастровыми номерами 33:02:021257:855; 33:02:021257:581
4	5	Граница I пояса санитарной охраны водозаборной скважины проходит по границе земельных участков с кадастровыми номерами 33:02:021257:855; 33:02:021257:581
5	6	Граница I пояса санитарной охраны водозаборной скважины проходит по границе земельных участков с кадастровыми номерами 33:02:021257:855; 33:02:021257:581
6	7	Граница I пояса санитарной охраны водозаборной скважины проходит по границе земельных участков с кадастровыми номерами 33:02:021257:855; 33:02:021257:581
7	8	Граница I пояса санитарной охраны водозаборной скважины проходит по границе земельных участков с кадастровыми номерами 33:02:021257:855; 33:02:021257:581
8	9	Граница I пояса санитарной охраны водозаборной скважины проходит по границе земельных участков с кадастровыми номерами 33:02:021257:855; 33:02:021257:581

КАРТА (ПЛАН)**Зона санитарной охраны водозаборных скважин ОАО "ММЗ" I пояс**

(наименование объекта землеустройства)

Сведения о местоположении измененных (уточненных) границ объекта землеустройства

1. Система координат -

2. Сведения о характерных точках границ объекта землеустройства

Обозначение характерных точек границ	Существующие координаты, м		Измененные (уточненные) координаты, м		Метод определения координат и средняя квадратическая погрешность положения характерной точки (Мт), м	Описание закрепления точки
	Х	У	Х	У		
1	2	3	4	5	6	7
-	-	-	-	-	-	-

3. Сведения о характерных точках части (частей) границы объекта землеустройства

Обозначение характерных точек границ	Существующие координаты, м		Измененные (уточненные) координаты, м		Метод определения координат и средняя квадратическая погрешность положения характерной точки (Мт), м	Описание закрепления точки
	Х	У	Х	У		
1	2	3	4	5	6	7
-	-	-	-	-	-	-

4. Сведения о частях границ объекта землеустройства, совпадающих с местоположением внешних границ природных объектов и (или) объектов искусственного происхождения

Обозначение части границ		Существующее описание прохождения части границ	Измененное (уточненное) описание прохождения части границ
от точки	до точки		
1	2	3	4
-	-	-	-

КАРТА (ПЛАН)

Зона санитарной охраны водозаборных скважин ОАО "ММЗ" I пояс


(наименование объекта землеустройства)

План границ объекта землеустройства

Условные обозначения

- - Существующая часть границы, сведения о которой достаточны для определения ее местоположения
- - Характерная точка границы, сведения о которой позволяют однозначно определить ее положение на местности
- н1 - Обозначение новой характерной точки
- > - Граница зоны с особыми условиями
- - Часть контура, образованного проекцией существующего наземного конструктивного элемента здания, сооружения, объекта незавершенного строительства
- - Граница кадастрового квартала
- 1 - Обозначение характерной точки, местоположение которой не изменилось или было уточнено

Подпись _____



Дата " 18 " 10 2018 г.

Место для оттиска печати лица, составившего карту (план) объекта землеустройства

КАРТА (ПЛАН)

Зона санитарной охраны водозаборной скважины №1 ОАО "ММЗ" II пояс

(наименование объекта землеустройства)

Титульный лист

1. Сведения о заказчике землеустроительных работ:

О физическом лице:

Фамилия, имя, отчество (отчество указывается при наличии)

О юридическом лице, органе государственной власти, органе местного самоуправления:

Полное наименование Открытое акционерное общество "Мытищинский машиностроительный завод"

Страна регистрации (инкорпорации) (указывается в отношении иностранного юридического лица)

Фамилия и инициалы уполномоченного представителя, его должность, реквизиты доверенности (если представитель действует по доверенности)
 Федосеев А. В., Управляющий директор

Подпись _____

"18" октября 2018 г.

Место для оттиска печати заказчика



2. Сведения об исполнителе землеустроительных работ:

Об индивидуальном предпринимателе:

Фамилия, имя, отчество (отчество указывается при наличии)

Идентификационный номер налогоплательщика _____

Контактный телефон и почтовый адрес _____

Номер квалификационного аттестата кадастрового инженера (если исполнителем является кадастровый инженер)

О юридическом лице:

Полное наименование ГУП "Областное проектно-изыскательское архитектурно-планировочное бюро"

Основной государственный регистрационный номер 1033302007430

Контактный телефон и почтовый адрес тел. 8-49243-2-23-65, г. Владимир, ул. Луначарского, дом 3

Фамилия и инициалы уполномоченного представителя юридического лица, его должность, реквизиты доверенности (если действует по доверенности)

Сведения о кадастровом инженере Дубасова Елена Витальевна 33-11-181

Подпись _____

Дата " 18 " 10 2018 г.

Место для оттиска печатки. Вспомогательная карта(план) объекта землеустройства

КАРТА (ПЛАН)**Зона санитарной охраны водозаборной скважины №1 ОАО "ММЗ" II пояс**

(наименование объекта землеустройства)

№ п/п	Содержание	Номера листов
1	2	3
1	Основания для проведения землеустроительных работ и исходные данные	4
2	Сведения об объекте землеустройства	5
3	Сведения о местоположении границ объекта землеустройства	6
4	Сведения о местоположении измененных (уточненных) границ объекта землеустройства	14
5	План границ объекта землеустройства	15

КАРТА (ПЛАН)**Зона санитарной охраны водозаборной скважины №1 ОАО "ММЗ" II пояс**

(наименование объекта землеустройства)

Основания для проведения землеустроительных работ и исходные данные**Перечень документов**

№ п/п	Наименование и реквизиты документа	Сведения об органе (организации), подготовившем или принявшем документ
1	2	3
1	"Экспертное заключение" № 180 от "24" июля 2018 г.	Федеральной службой по надзору в сфере защиты прав потребителей и благополучия человека
2	"Проект зон санитарной охраны водозабора" № б/н от "01" июля 2018 г.	ООО "Владимир Вторма Клининг"

КАРТА (ПЛАН)**Зона санитарной охраны водозаборной скважины №1 ОАО "ММЗ" II пояс**

(наименование объекта землеустройства)

Сведения об объекте землеустройства

№ п/п	Характеристики объекта землеустройства	Описание характеристик
1	2	3
1.	Местоположение объекта землеустройства	601010, Владимирская область, район Киржачский, деревня Крутец, Владимирская область, Киржачский район, в 3,2 км юго-восточнее д. Крутец
2.	Площадь объекта землеустройства +/- величина погрешности определения площади (P +/- Дельта P)	2823 +/- 93 м ²
3.	Иные характеристики объекта землеустройства	-

КАРТА (ПЛАН)

Зона санитарной охраны водозаборных скважин ОАО "ММЗ" II пояс

(наименование объекта землеустройства)

Сведения о местоположении границ объекта землеустройства

1. Система координат МСК-33

2. Сведения о характерных точках границ объекта землеустройства

Обозначение характерных точек границ	Координаты, м		Метод определения координат и средняя квадратическая погрешность положения характерной точки (M), м	Описание закрепления точки
	X	Y		
1	2	3	4	5
н1	191455.35	107132.11	Аналитический метод, 0.50	Закрепление отсутствует
н2	191458.30	107132.63	Аналитический метод, 0.50	Закрепление отсутствует
н3	191461.19	107133.45	Аналитический метод, 0.50	Закрепление отсутствует
н4	191463.98	107134.55	Аналитический метод, 0.50	Закрепление отсутствует
н5	191466.65	107135.92	Аналитический метод, 0.50	Закрепление отсутствует
н6	191469.16	107137.56	Аналитический метод, 0.50	Закрепление отсутствует
н7	191471.50	107139.43	Аналитический метод, 0.50	Закрепление отсутствует
н8	191473.64	107141.53	Аналитический метод, 0.50	Закрепление отсутствует
н9	191475.57	107143.84	Аналитический метод, 0.50	Закрепление отсутствует
н10	191477.25	107146.32	Аналитический метод, 0.50	Закрепление отсутствует
н11	191477.67	107147.10	Аналитический метод, 0.50	Закрепление отсутствует
н12	191478.67	107148.96	Аналитический метод, 0.50	Закрепление отсутствует
н13	191479.83	107151.73	Аналитический метод, 0.50	Закрепление отсутствует
н14	191480.70	107154.60	Аналитический метод, 0.50	Закрепление отсутствует
н15	191481.28	107157.55	Аналитический метод, 0.50	Закрепление отсутствует
н16	191481.56	107160.53	Аналитический метод, 0.50	Закрепление отсутствует
н17	191481.55	107163.53	Аналитический метод, 0.50	Закрепление отсутствует
н18	191481.23	107166.52	Аналитический метод, 0.50	Закрепление отсутствует
н19	191480.62	107169.45	Аналитический метод, 0.50	Закрепление отсутствует

КАРТА (ПЛАН)

Зона санитарной охраны водозаборных скважин ОАО "ММЗ" II пояс

(наименование объекта землеустройства)

Сведения о местоположении границ объекта землеустройства

2. Сведения о характерных точках границ объекта землеустройства

Обозначение характерных точек границ	Координаты, м		Метод определения координат и средняя квадратическая погрешность положения характерной точки (M _t), м	Описание закрепления точки
	X	Y		
1	2	3	4	5
н20	191479.72	107172.31	Аналитический метод, 0.50	Закрепление отсутствует
н21	191478.53	107175.07	Аналитический метод, 0.50	Закрепление отсутствует
н22	191477.08	107177.70	Аналитический метод, 0.50	Закрепление отсутствует
н23	191475.37	107180.16	Аналитический метод, 0.50	Закрепление отсутствует
н24	191473.43	107182.45	Аналитический метод, 0.50	Закрепление отсутствует
н25	191471.26	107184.52	Аналитический метод, 0.50	Закрепление отсутствует
н26	191468.90	107186.37	Аналитический метод, 0.50	Закрепление отсутствует
н27	191466.37	107187.98	Аналитический метод, 0.50	Закрепление отсутствует
н28	191463.69	107189.33	Аналитический метод, 0.50	Закрепление отсутствует
н29	191460.88	107190.40	Аналитический метод, 0.50	Закрепление отсутствует
н30	191457.99	107191.18	Аналитический метод, 0.50	Закрепление отсутствует
н31	191455.03	107191.68	Аналитический метод, 0.50	Закрепление отсутствует
н32	191452.04	107191.87	Аналитический метод, 0.50	Закрепление отсутствует
н33	191449.04	107191.76	Аналитический метод, 0.50	Закрепление отсутствует
н34	191446.06	107191.36	Аналитический метод, 0.50	Закрепление отсутствует
н35	191443.15	107190.66	Аналитический метод, 0.50	Закрепление отсутствует
н36	191440.31	107189.67	Аналитический метод, 0.50	Закрепление отсутствует
н37	191437.59	107188.41	Аналитический метод, 0.50	Закрепление отсутствует
н38	191435.01	107186.88	Аналитический метод, 0.50	Закрепление отсутствует

КАРТА (ПЛАН)

Зона санитарной охраны водозаборных скважин ОАО "ММЗ" II пояс

(наименование объекта землеустройства)

Сведения о местоположении границ объекта землеустройства

2. Сведения о характерных точках границ объекта землеустройства

Обозначение характерных точек границ	Координаты, м		Метод определения координат и средняя квадратическая погрешность положения характерной точки (Мт), м	Описание закрепления точки
	X	Y		
1	2	3	4	5
н39	191432.60	107185.10	Аналитический метод, 0.50	Закрепление отсутствует
н40	191430.38	107183.08	Аналитический метод, 0.50	Закрепление отсутствует
н41	191428.36	107180.86	Аналитический метод, 0.50	Закрепление отсутствует
н42	191426.58	107178.44	Аналитический метод, 0.50	Закрепление отсутствует
н43	191425.05	107175.86	Аналитический метод, 0.50	Закрепление отсутствует
н44	191423.79	107173.14	Аналитический метод, 0.50	Закрепление отсутствует
н45	191422.80	107170.31	Аналитический метод, 0.50	Закрепление отсутствует
н46	191422.10	107167.39	Аналитический метод, 0.50	Закрепление отсутствует
н47	191421.70	107164.42	Аналитический метод, 0.50	Закрепление отсутствует
н48	191421.59	107161.42	Аналитический метод, 0.50	Закрепление отсутствует
н49	191421.79	107158.43	Аналитический метод, 0.50	Закрепление отсутствует
н50	191422.28	107155.47	Аналитический метод, 0.50	Закрепление отсутствует
н51	191423.07	107152.57	Аналитический метод, 0.50	Закрепление отсутствует
н52	191424.14	107149.77	Аналитический метод, 0.50	Закрепление отсутствует
н53	191425.49	107147.09	Аналитический метод, 0.50	Закрепление отсутствует
н54	191427.09	107144.56	Аналитический метод, 0.50	Закрепление отсутствует
н55	191428.95	107142.20	Аналитический метод, 0.50	Закрепление отсутствует
н56	191431.02	107140.03	Аналитический метод, 0.50	Закрепление отсутствует
н57	191433.31	107138.09	Аналитический метод, 0.50	Закрепление отсутствует

КАРТА (ПЛАН)

Зона санитарной охраны водозаборных скважин ОАО "ММЗ" II пояс

(наименование объекта землеустройства)

Сведения о местоположении границ объекта землеустройства

2. Сведения о характерных точках границ объекта землеустройства

Обозначение характерных точек границ	Координаты, м		Метод определения координат и средняя квадратическая погрешность положения характерной точки (Mt), м	Описание закрепления точки
	X	Y		
1	2	3	4	5
н58	191435.28	107136.69	Аналитический метод, 0.50	Закрепление отсутствует
н59	191437.88	107135.19	Аналитический метод, 0.50	Закрепление отсутствует
н60	191440.61	107133.95	Аналитический метод, 0.50	Закрепление отсутствует
н61	191442.36	107133.36	Аналитический метод, 0.50	Закрепление отсутствует
н62	191443.46	107133.00	Аналитический метод, 0.50	Закрепление отсутствует
н63	191446.38	107132.33	Аналитический метод, 0.50	Закрепление отсутствует
н64	191449.36	107131.96	Аналитический метод, 0.50	Закрепление отсутствует
н65	191452.36	107131.88	Аналитический метод, 0.50	Закрепление отсутствует
н1	191455.35	107132.11	Аналитический метод, 0.50	Закрепление отсутствует

3. Сведения о характерных точках части (частей) границы объекта землеустройства

Обозначение характерных точек границ	Координаты, м		Метод определения координат и средняя квадратическая погрешность положения характерной точки (Mt), м	Описание закрепления точки
	X	Y		
1	2	3	4	5
-	-	-	-	-

4. Сведения о частях границ объекта землеустройства, совпадающих с местоположением внешних границ природных объектов и (или) объектов искусственного происхождения

Обозначение части границ		Описание прохождения части границ
от точки	до точки	
1	2	3
н1	н2	Граница II пояса санитарной охраны водозаборной скважины проходит по земельному участку с кадастровым номером 33:02:021257:581
н2	н3	Граница II пояса санитарной охраны водозаборной скважины проходит по земельному участку с кадастровым номером 33:02:021257:581

КАРТА (ПЛАН)

Зона санитарной охраны водозаборных скважин ОАО "ММЗ" II пояс

(наименование объекта землеустройства)

Сведения о местоположении границ объекта землеустройства

4. Сведения о частях границ объекта землеустройства, совпадающих с местоположением внешних границ природных объектов и (или) объектов искусственного происхождения

Обозначение части границ		Описание прохождения части границ
от точки	до точки	
1	2	3
н3	н4	Граница II пояса санитарной охраны водозаборной скважины проходит по земельному участку с кадастровым номером 33:02:021257:581
н4	н5	Граница II пояса санитарной охраны водозаборной скважины проходит по земельному участку с кадастровым номером 33:02:021257:581
н5	н6	Граница II пояса санитарной охраны водозаборной скважины проходит по земельному участку с кадастровым номером 33:02:021257:581
н6	н7	Граница II пояса санитарной охраны водозаборной скважины проходит по земельному участку с кадастровым номером 33:02:021257:581
н7	н8	Граница II пояса санитарной охраны водозаборной скважины проходит по земельному участку с кадастровым номером 33:02:021257:581
н8	н9	Граница II пояса санитарной охраны водозаборной скважины проходит по земельному участку с кадастровым номером 33:02:021257:581
н9	н10	Граница II пояса санитарной охраны водозаборной скважины проходит по земельному участку с кадастровым номером 33:02:021257:581
н10	н11	Граница II пояса санитарной охраны водозаборной скважины проходит по земельному участку с кадастровым номером 33:02:021257:581
н11	н12	Граница II пояса санитарной охраны водозаборной скважины проходит по земельному участку с кадастровым номером 33:02:021257:855
н12	н13	Граница II пояса санитарной охраны водозаборной скважины проходит по земельному участку с кадастровым номером 33:02:021257:855
н13	н14	Граница II пояса санитарной охраны водозаборной скважины проходит по земельному участку с кадастровым номером 33:02:021257:855
н14	н15	Граница II пояса санитарной охраны водозаборной скважины проходит по земельному участку с кадастровым номером 33:02:021257:855
н15	н16	Граница II пояса санитарной охраны водозаборной скважины проходит по земельному участку с кадастровым номером 33:02:021257:855
н16	н17	Граница II пояса санитарной охраны водозаборной скважины проходит по земельному участку с кадастровым номером 33:02:021257:855
н17	н18	Граница II пояса санитарной охраны водозаборной скважины проходит по земельному участку с кадастровым номером 33:02:021257:855
н18	н19	Граница II пояса санитарной охраны водозаборной скважины проходит по земельному участку с кадастровым номером 33:02:021257:855
н19	н20	Граница II пояса санитарной охраны водозаборной скважины проходит по земельному участку с кадастровым номером 33:02:021257:855
н20	н21	Граница II пояса санитарной охраны водозаборной скважины проходит по земельному участку с кадастровым номером 33:02:021257:855
н21	н22	Граница II пояса санитарной охраны водозаборной скважины проходит по земельному участку с кадастровым номером 33:02:021257:855
н22	н23	Граница II пояса санитарной охраны водозаборной скважины проходит по земельному участку с кадастровым номером 33:02:021257:855

КАРТА (ПЛАН)

Зона санитарной охраны водозаборных скважин ОАО "ММЗ" II пояс

(наименование объекта землеустройства)

Сведения о местоположении границ объекта землеустройства

4. Сведения о частях границ объекта землеустройства, совпадающих с местоположением внешних границ природных объектов и (или) объектов искусственного происхождения

Обозначение части границ		Описание прохождения части границ
от точки	до точки	
1	2	3
н23	н24	Граница II пояса санитарной охраны водозаборной скважины проходит по земельному участку с кадастровым номером 33:02:021257:855
н24	н25	Граница II пояса санитарной охраны водозаборной скважины проходит по земельному участку с кадастровым номером 33:02:021257:855
н25	н26	Граница II пояса санитарной охраны водозаборной скважины проходит по земельному участку с кадастровым номером 33:02:021257:855
н26	н27	Граница II пояса санитарной охраны водозаборной скважины проходит по земельному участку с кадастровым номером 33:02:021257:855
н27	н28	Граница II пояса санитарной охраны водозаборной скважины проходит по земельному участку с кадастровым номером 33:02:021257:855
н28	н29	Граница II пояса санитарной охраны водозаборной скважины проходит по земельному участку с кадастровым номером 33:02:021257:855
н29	н30	Граница II пояса санитарной охраны водозаборной скважины проходит по земельному участку с кадастровым номером 33:02:021257:855
н30	н31	Граница II пояса санитарной охраны водозаборной скважины проходит по земельному участку с кадастровым номером 33:02:021257:855
н31	н32	Граница II пояса санитарной охраны водозаборной скважины проходит по земельному участку с кадастровым номером 33:02:021257:855
н32	н33	Граница II пояса санитарной охраны водозаборной скважины проходит по земельному участку с кадастровым номером 33:02:021257:855
н33	н34	Граница II пояса санитарной охраны водозаборной скважины проходит по земельному участку с кадастровым номером 33:02:021257:855
н34	н35	Граница II пояса санитарной охраны водозаборной скважины проходит по земельному участку с кадастровым номером 33:02:021257:855
н35	н36	Граница II пояса санитарной охраны водозаборной скважины проходит по земельному участку с кадастровым номером 33:02:021257:855
н36	н37	Граница II пояса санитарной охраны водозаборной скважины проходит по земельному участку с кадастровым номером 33:02:021257:855
н37	н38	Граница II пояса санитарной охраны водозаборной скважины проходит по земельному участку с кадастровым номером 33:02:021257:855
н38	н39	Граница II пояса санитарной охраны водозаборной скважины проходит по земельному участку с кадастровым номером 33:02:021257:855
н39	н40	Граница II пояса санитарной охраны водозаборной скважины проходит по земельному участку с кадастровым номером 33:02:021257:855
н40	н41	Граница II пояса санитарной охраны водозаборной скважины проходит по земельному участку с кадастровым номером 33:02:021257:855
н41	н42	Граница II пояса санитарной охраны водозаборной скважины проходит по земельному участку с кадастровым номером 33:02:021257:855
н42	н43	Граница II пояса санитарной охраны водозаборной скважины проходит по земельному участку с кадастровым номером 33:02:021257:855

КАРТА (ПЛАН)

Зона санитарной охраны водозаборных скважин ОАО "ММЗ" II пояс

(наименование объекта землеустройства)

Сведения о местоположении границ объекта землеустройства

4. Сведения о частях границ объекта землеустройства, совпадающих с местоположением внешних границ природных объектов и (или) объектов искусственного происхождения

Обозначение части границ		Описание прохождения части границ
от точки	до точки	
1	2	3
н43	н44	Граница II пояса санитарной охраны водозаборной скважины проходит по земельному участку с кадастровым номером 33:02:021257:855
н44	н45	Граница II пояса санитарной охраны водозаборной скважины проходит по земельному участку с кадастровым номером 33:02:021257:855
н45	н46	Граница II пояса санитарной охраны водозаборной скважины проходит по земельному участку с кадастровым номером 33:02:021257:855
н46	н47	Граница II пояса санитарной охраны водозаборной скважины проходит по земельному участку с кадастровым номером 33:02:021257:855
н47	н48	Граница II пояса санитарной охраны водозаборной скважины проходит по земельному участку с кадастровым номером 33:02:021257:855
н48	н49	Граница II пояса санитарной охраны водозаборной скважины проходит по земельному участку с кадастровым номером 33:02:021257:855
н49	н50	Граница II пояса санитарной охраны водозаборной скважины проходит по земельному участку с кадастровым номером 33:02:021257:855
н50	н51	Граница II пояса санитарной охраны водозаборной скважины проходит по земельному участку с кадастровым номером 33:02:021257:855
н51	н52	Граница II пояса санитарной охраны водозаборной скважины проходит по земельному участку с кадастровым номером 33:02:021257:855
н52	н53	Граница II пояса санитарной охраны водозаборной скважины проходит по земельному участку с кадастровым номером 33:02:021257:855
н53	н54	Граница II пояса санитарной охраны водозаборной скважины проходит по земельному участку с кадастровым номером 33:02:021257:855
н54	н55	Граница II пояса санитарной охраны водозаборной скважины проходит по земельному участку с кадастровым номером 33:02:021257:855
н55	н56	Граница II пояса санитарной охраны водозаборной скважины проходит по земельному участку с кадастровым номером 33:02:021257:855
н56	н57	Граница II пояса санитарной охраны водозаборной скважины проходит по земельному участку с кадастровым номером 33:02:021257:855
н57	н58	Граница II пояса санитарной охраны водозаборной скважины проходит по земельному участку с кадастровым номером 33:02:021257:855
н58	н59	Граница II пояса санитарной охраны водозаборной скважины проходит по земельному участку с кадастровым номером 33:02:021257:855
н59	н60	Граница II пояса санитарной охраны водозаборной скважины проходит по земельному участку с кадастровым номером 33:02:021257:855
н60	н61	Граница II пояса санитарной охраны водозаборной скважины проходит по земельному участку с кадастровым номером 33:02:021257:855
н61	н62	Граница II пояса санитарной охраны водозаборной скважины проходит по земельному участку с кадастровым номером 33:02:021257:581
н62	н63	Граница II пояса санитарной охраны водозаборной скважины проходит по земельному участку с кадастровым номером 33:02:021257:581

КАРТА (ПЛАН)

Зона санитарной охраны водозаборных скважин ОАО "ММЗ" II пояс

(наименование объекта землеустройства)

Сведения о местоположении границ объекта землеустройства

4. Сведения о частях границ объекта землеустройства, совпадающих с местоположением внешних границ природных объектов и (или) объектов искусственного происхождения

Обозначение части границ		Описание прохождения части границ
от точки	до точки	
1	2	3
н63	н64	Граница II пояса санитарной охраны водозаборной скважины проходит по земельному участку с кадастровым номером 33:02:021257:581
н64	н65	Граница II пояса санитарной охраны водозаборной скважины проходит по земельному участку с кадастровым номером 33:02:021257:581
н65	н1	Граница II пояса санитарной охраны водозаборной скважины проходит по земельному участку с кадастровым номером 33:02:021257:581

КАРТА (ПЛАН)

Зона санитарной охраны водозаборных скважин ОАО "ММЗ" II пояс

(наименование объекта землеустройства)

Сведения о местоположении измененных (уточненных) границ объекта землеустройства

1. Система координат -

2. Сведения о характерных точках границ объекта землеустройства

Обозначение характерных точек границ	Существующие координаты, м		Измененные (уточненные) координаты, м		Метод определения координат и средняя квадратическая погрешность положения характерной точки (Mt), м	Описание закрепления точки
	X	Y	X	Y		
1	2	3	4	5	6	7
-	-	-	-	-	-	-

3. Сведения о характерных точках части (частей) границы объекта землеустройства

Обозначение характерных точек границ	Существующие координаты, м		Измененные (уточненные) координаты, м		Метод определения координат и средняя квадратическая погрешность положения характерной точки (Mt), м	Описание закрепления точки
	X	Y	X	Y		
1	2	3	4	5	6	7
-	-	-	-	-	-	-

4. Сведения о частях границ объекта землеустройства, совпадающих с местоположением внешних границ природных объектов и (или) объектов искусственного происхождения

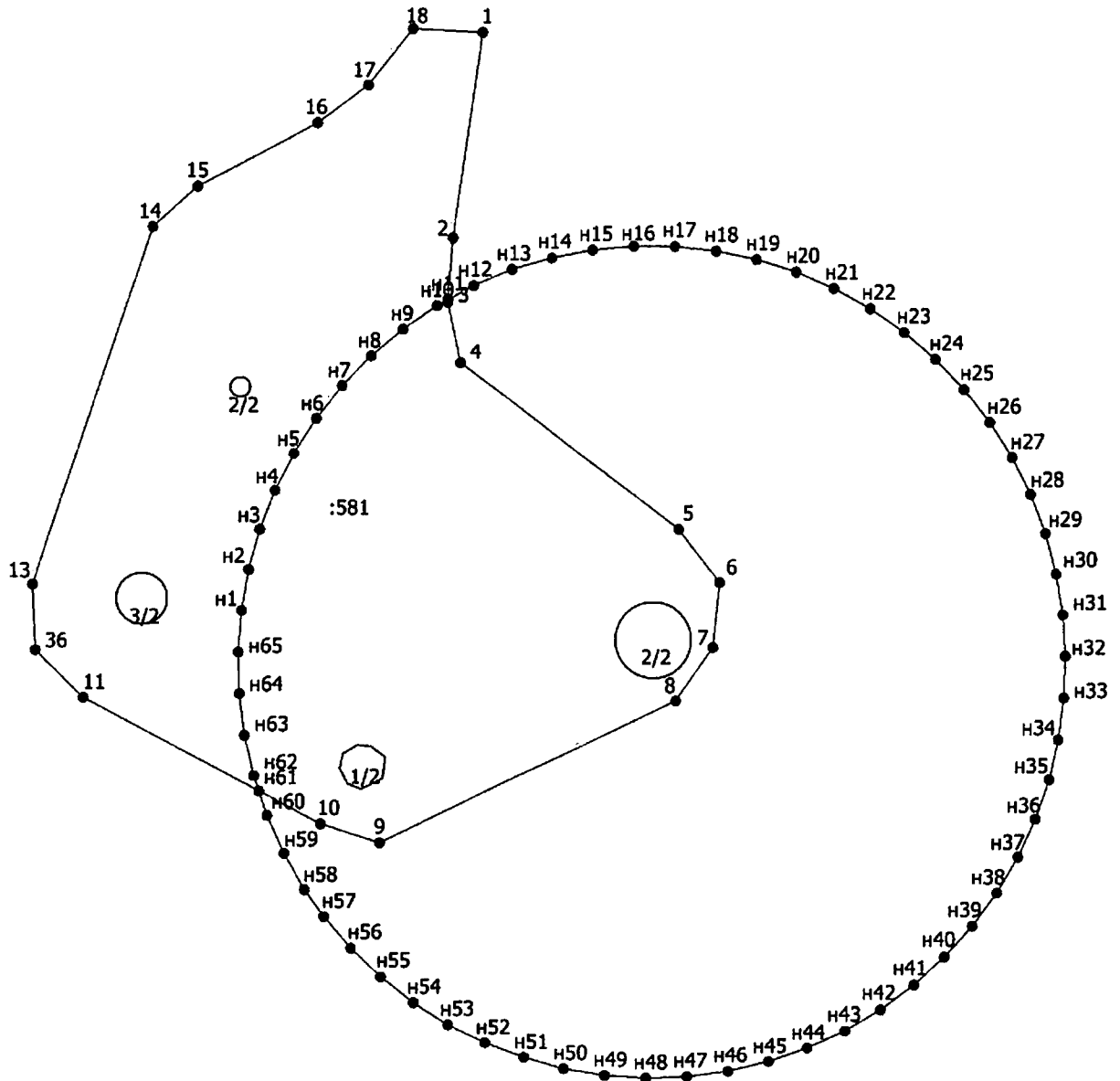
Обозначение части границ		Существующее описание прохождения части границ	Измененное (уточненное) описание прохождения части границ
от точки	до точки		
1	2	3	4
-	-	-	-

КАРТА (ПЛАН)

Зона санитарной охраны водозаборных скважин ОАО "ММЗ" II пояс

(наименование объекта землеустройства)

План границ объекта землеустройства



Масштаб 1:500

Подпись Модр

Дата " 18 " 10 2018 г.

Место для оттиска печати лица, составившего карту (план) объекта землеустройства

КАРТА (ПЛАН)

Зона санитарной охраны водозаборных скважин ОАО "ММЗ" II пояс

(наименование объекта землеустройства)

План границ объекта землеустройства

Условные обозначения

- - Существующая часть границы, сведения о которой достаточны для определения ее местоположения
- - Характерная точка границы, сведения о которой позволяют однозначно определить ее положение на местности
- н1 - Обозначение новой характерной точки
- - Граница зоны с особыми условиями
- - Часть контура, образованного проекцией существующего наземного конструктивного элемента здания, сооружения, объекта незавершенного строительства
- - Граница кадастрового квартала
- 1 - Обозначение характерной точки, местоположение которой не изменилось или было уточнено

Подпись



Дата " 18 " 10 2018 г.

Место для оттиска печати лица, составившего карту (план) объекта землеустройства

КАРТА (ПЛАН)

Зона санитарной охраны водозаборной скважины №1 ОАО "ММЗ" III пояс

(наименование объекта землеустройства)

Титульный лист

1. Сведения о заказчике землеустроительных работ:

О физическом лице:

Фамилия, имя, отчество (отчество указывается при наличии)

О юридическом лице, органе государственной власти, органе местного самоуправления:


Полное наименование Открытое акционерное общество "Мытищинский машиностроительный завод"

Страна регистрации (инкорпорации) (указывается в отношении иностранного юридического лица)

Фамилия и инициалы уполномоченного представителя, его должность, реквизиты доверенности (если представитель действует по доверенности)

Федосеев А. В., Управляющий директор

Подпись



"18" октября 2018 г.

Место для оттиска печати заказчика



2. Сведения об исполнителе землеустроительных работ:

Об индивидуальном предпринимателе:

Фамилия, имя, отчество (отчество указывается при наличии)

Идентификационный номер налогоплательщика

Контактный телефон и почтовый адрес

Номер квалификационного аттестата кадастрового инженера (если исполнителем является кадастровый инженер)

О юридическом лице:

Полное наименование ГУП "Областное проектно-изыскательское архитектурно-планировочное бюро"

Основной государственный регистрационный номер 1033302007430

Контактный телефон и почтовый адрес тел. 8-49243-2-23-65, г. Владимир, ул. Луначарского, дом 3

Фамилия и инициалы уполномоченного представителя юридического лица, его должность, реквизиты доверенности (если представитель действует по доверенности)

Сведения о кадастровом инженере Абасова Елена Витальевна 33-11-181

Подпись

Дата "18" "10" 2018 г.

Место для оттиска печатей и подписей (или карту(план) объекта землеустройства



КАРТА (ПЛАН)**Зона санитарной охраны водозаборной скважины №1 ОАО "ММЗ" III пояс**

(наименование объекта землеустройства)

№ п/п	Содержание	Номера листов
1	2	3
1	Основания для проведения землеустроительных работ и исходные данные	4
2	Сведения об объекте землеустройства	5
3	Сведения о местоположении границ объекта землеустройства	6
4	Сведения о местоположении измененных (уточненных) границ объекта землеустройства	28
5	План границ объекта землеустройства	29

КАРТА (ПЛАН)**Зона санитарной охраны водозаборной скважины №1 ОАО "ММЗ" III пояс**

(наименование объекта землеустройства)

Основания для проведения землеустроительных работ и исходные данные**Перечень документов**

№ п/п	Наименование и реквизиты документа	Сведения об органе (организации), подготовившем или принявшем документ
1	2	3
1	"Экспертное заключение" № 180 от "24" июля 2018 г.	Федеральной службой по надзору в сфере защиты прав потребителей и благополучия человека
2	"Проект зон санитарной охраны водозабора" № б/н от "01" июля 2018 г.	ООО "Владимир Вторма Клининг"

КАРТА (ПЛАН)**Зона санитарной охраны водозаборной скважины №1 ОАО "ММЗ" III пояс**

(наименование объекта землеустройства)

Сведения об объекте землеустройства

№ п/п	Характеристики объекта землеустройства	Описание характеристик
1	2	3
1.	Местоположение объекта землеустройства	601010, Владимирская область, район Киржачский, деревня Крутец, Владимирская область, Киржачский район, в 3,2 км юго-восточнее д. Крутец
2.	Площадь объекта землеустройства +/- величина погрешности определения площади (Р +/- Дельта Р)	138511 +/- 651 м ²
3.	Иные характеристики объекта землеустройства	-

КАРТА (ПЛАН)

Зона санитарной охраны водозаборных скважин ОАО "ММЗ" III пояс

(наименование объекта землеустройства)

Сведения о местоположении границ объекта землеустройства

1. Система координат МСК-33

2. Сведения о характерных точках границ объекта землеустройства

Обозначение характерных точек границ	Координаты, м		Метод определения координат и средняя квадратическая погрешность положения характерной точки (Mt), м	Описание закрепления точки
	X	Y		
1	2	3	4	5
н66	191355.58	106975.10	Аналитический метод, 0.50	Закрепление отсутствует
н67	191362.76	106971.59	Аналитический метод, 0.50	Закрепление отсутствует
н68	191370.07	106968.34	Аналитический метод, 0.50	Закрепление отсутствует
н69	191377.50	106965.38	Аналитический метод, 0.50	Закрепление отсутствует
н70	191385.04	106962.70	Аналитический метод, 0.50	Закрепление отсутствует
н71	191392.67	106960.31	Аналитический метод, 0.50	Закрепление отсутствует
н72	191400.39	106958.21	Аналитический метод, 0.50	Закрепление отсутствует
н73	191408.19	106956.41	Аналитический метод, 0.50	Закрепление отсутствует
н74	191410.49	106955.97	Аналитический метод, 0.50	Закрепление отсутствует
н75	191416.04	106954.90	Аналитический метод, 0.50	Закрепление отсутствует
н76	191423.95	106953.70	Аналитический метод, 0.50	Закрепление отсутствует
н77	191431.90	106952.80	Аналитический метод, 0.50	Закрепление отсутствует
н78	191439.88	106952.20	Аналитический метод, 0.50	Закрепление отсутствует
н79	191447.87	106951.91	Аналитический метод, 0.50	Закрепление отсутствует
н80	191455.87	106951.91	Аналитический метод, 0.50	Закрепление отсутствует
н81	191463.87	106952.23	Аналитический метод, 0.50	Закрепление отсутствует
н82	191471.81	106952.84	Аналитический метод, 0.50	Закрепление отсутствует
н83	191479.76	106953.77	Аналитический метод, 0.50	Закрепление отсутствует
н84	191487.67	106954.99	Аналитический метод, 0.50	Закрепление отсутствует

КАРТА (ПЛАН)

Зона санитарной охраны водозаборных скважин ОАО "ММЗ" III пояс

(наименование объекта землеустройства)

Сведения о местоположении границ объекта землеустройства

2. Сведения о характерных точках границ объекта землеустройства

Обозначение характерных точек границ	Координаты, м		Метод определения координат и средняя квадратическая погрешность положения характерной точки (M _t), м	Описание закрепления точки
	X	Y		
1	2	3	4	5
п85	191495.52	106956.52	Аналитический метод, 0.50	Закрепление отсутствует
п86	191503.31	106958.34	Аналитический метод, 0.50	Закрепление отсутствует
п87	191511.02	106960.46	Аналитический метод, 0.50	Закрепление отсутствует
п88	191518.65	106962.87	Аналитический метод, 0.50	Закрепление отсутствует
п89	191526.18	106965.57	Аналитический метод, 0.50	Закрепление отсутствует
п90	191533.61	106968.55	Аналитический метод, 0.50	Закрепление отсутствует
п91	191540.91	106971.81	Аналитический метод, 0.50	Закрепление отсутствует
п92	191548.08	106975.35	Аналитический метод, 0.50	Закрепление отсутствует
п93	191555.12	106979.16	Аналитический метод, 0.50	Закрепление отсутствует
п94	191562.00	106983.24	Аналитический метод, 0.50	Закрепление отсутствует
п95	191568.73	106987.58	Аналитический метод, 0.50	Закрепление отсутствует
п96	191575.28	106992.16	Аналитический метод, 0.50	Закрепление отсутствует
п97	191581.65	106997.00	Аналитический метод, 0.50	Закрепление отсутствует
п98	191587.84	107002.07	Аналитический метод, 0.50	Закрепление отсутствует
п99	191593.83	107007.38	Аналитический метод, 0.50	Закрепление отсутствует
п100	191599.61	107012.91	Аналитический метод, 0.50	Закрепление отсутствует
п101	191605.17	107018.65	Аналитический метод, 0.50	Закрепление отсутствует
п102	191610.52	107024.61	Аналитический метод, 0.50	Закрепление отсутствует
п103	191615.63	107030.76	Аналитический метод, 0.50	Закрепление отсутствует

КАРТА (ПЛАН)

Зона санитарной охраны водозаборных скважин ОАО "ММЗ" III пояс

(наименование объекта землеустройства)

Сведения о местоположении границ объекта землеустройства

2. Сведения о характерных точках границ объекта землеустройства

Обозначение характерных точек границ	Координаты, м		Метод определения координат и средняя квадратическая погрешность положения характерной точки (M _t), м	Описание закрепления точки
	X	Y		
1	2	3	4	5
н104	191620.51	107037.10	Аналитический метод, 0.50	Закрепление отсутствует
н105	191625.14	107043.63	Аналитический метод, 0.50	Закрепление отсутствует
н106	191629.51	107050.32	Аналитический метод, 0.50	Закрепление отсутствует
н107	191633.63	107057.18	Аналитический метод, 0.50	Закрепление отсутствует
н108	191637.49	107064.19	Аналитический метод, 0.50	Закрепление отсутствует
н109	191641.07	107071.34	Аналитический метод, 0.50	Закрепление отсутствует
н110	191644.38	107078.62	Аналитический метод, 0.50	Закрепление отсутствует
н111	191647.42	107086.03	Аналитический метод, 0.50	Закрепление отсутствует
н112	191650.16	107093.54	Аналитический метод, 0.50	Закрепление отсутствует
н113	191652.62	107101.15	Аналитический метод, 0.50	Закрепление отсутствует
н114	191654.79	107108.85	Аналитический метод, 0.50	Закрепление отсутствует
н115	191656.66	107116.63	Аналитический метод, 0.50	Закрепление отсутствует
н116	191658.23	107124.48	Аналитический метод, 0.50	Закрепление отсутствует
н117	191659.51	107132.37	Аналитический метод, 0.50	Закрепление отсутствует
н118	191660.48	107140.31	Аналитический метод, 0.50	Закрепление отсутствует
н119	191661.15	107148.29	Аналитический метод, 0.50	Закрепление отсутствует
н120	191661.52	107156.28	Аналитический метод, 0.50	Закрепление отсутствует
н121	191661.58	107164.28	Аналитический метод, 0.50	Закрепление отсутствует
н122	191661.33	107172.27	Аналитический метод, 0.50	Закрепление отсутствует

КАРТА (ПЛАН)

Зона санитарной охраны водозаборных скважин ОАО "ММЗ" III пояс

(наименование объекта землеустройства)

Сведения о местоположении границ объекта землеустройства

2. Сведения о характерных точках границ объекта землеустройства

Обозначение характерных точек границ	Координаты, м		Метод определения координат и средняя квадратическая погрешность положения характерной точки (M _t), м	Описание закрепления точки
	X	Y		
1	2	3	4	5
п123	191660.79	107180.25	Аналитический метод, 0.50	Закрепление отсутствует
п124	191659.93	107188.21	Аналитический метод, 0.50	Закрепление отсутствует
п125	191658.78	107196.13	Аналитический метод, 0.50	Закрепление отсутствует
п126	191657.32	107203.99	Аналитический метод, 0.50	Закрепление отсутствует
п127	191655.57	107211.80	Аналитический метод, 0.50	Закрепление отсутствует
п128	191653.52	107219.53	Аналитический метод, 0.50	Закрепление отсутствует
п129	191651.18	107227.18	Аналитический метод, 0.50	Закрепление отсутствует
п130	191648.55	107234.73	Аналитический метод, 0.50	Закрепление отсутствует
п131	191645.63	107242.18	Аналитический метод, 0.50	Закрепление отсутствует
п132	191642.43	107249.52	Аналитический метод, 0.50	Закрепление отсутствует
п133	191638.95	107256.72	Аналитический метод, 0.50	Закрепление отсутствует
п134	191635.20	107263.79	Аналитический метод, 0.50	Закрепление отсутствует
п135	191631.19	107270.71	Аналитический метод, 0.50	Закрепление отсутствует
п136	191626.91	107277.47	Аналитический метод, 0.50	Закрепление отсутствует
п137	191622.38	107284.06	Аналитический метод, 0.50	Закрепление отсутствует
п138	191617.60	107290.48	Аналитический метод, 0.50	Закрепление отсутствует
п139	191612.59	107296.71	Аналитический метод, 0.50	Закрепление отсутствует
п140	191607.33	107302.74	Аналитический метод, 0.50	Закрепление отсутствует
п141	191601.85	107308.57	Аналитический метод, 0.50	Закрепление отсутствует

КАРТА (ПЛАН)

Зона санитарной охраны водозаборных скважин ОАО "ММЗ" III пояс

(наименование объекта землеустройства)

Сведения о местоположении границ объекта землеустройства

2. Сведения о характерных точках границ объекта землеустройства

Обозначение характерных точек границ	Координаты, м		Метод определения координат и средняя квадратическая погрешность положения характерной точки (M _t), м	Описание закрепления точки
	X	Y		
1	2	3	4	5
п142	191596.16	107314.19	Аналитический метод, 0.50	Закрепление отсутствует
п143	191590.25	107319.59	Аналитический метод, 0.50	Закрепление отсутствует
п144	191584.14	107324.75	Аналитический метод, 0.50	Закрепление отсутствует
п145	191577.84	107329.68	Аналитический метод, 0.50	Закрепление отсутствует
п146	191571.36	107334.37	Аналитический метод, 0.50	Закрепление отсутствует
п147	191564.70	107338.81	Аналитический метод, 0.50	Закрепление отсутствует
п148	191557.88	107342.99	Аналитический метод, 0.50	Закрепление отсутствует
п149	191550.91	107346.90	Аналитический метод, 0.50	Закрепление отсутствует
п150	191543.79	107350.55	Аналитический метод, 0.50	Закрепление отсутствует
п151	191536.53	107353.93	Аналитический метод, 0.50	Закрепление отсутствует
п152	191529.16	107357.02	Аналитический метод, 0.50	Закрепление отсутствует
п153	191521.67	107359.84	Аналитический метод, 0.50	Закрепление отсутствует
п154	191514.08	107362.36	Аналитический метод, 0.50	Закрепление отсутствует
п155	191506.40	107364.60	Аналитический метод, 0.50	Закрепление отсутствует
п156	191498.63	107366.54	Аналитический метод, 0.50	Закрепление отсутствует
п157	191490.80	107368.18	Аналитический метод, 0.50	Закрепление отсутствует
п158	191482.92	107369.52	Аналитический метод, 0.50	Закрепление отсутствует
п159	191474.99	107370.57	Аналитический метод, 0.50	Закрепление отсутствует
п160	191467.02	107371.31	Аналитический метод, 0.50	Закрепление отсутствует

КАРТА (ПЛАН)

Зона санитарной охраны водозаборных скважин ОАО "ММЗ" III пояс

(наименование объекта землеустройства)

Сведения о местоположении границ объекта землеустройства

2. Сведения о характерных точках границ объекта землеустройства

Обозначение характерных точек границ	Координаты, м		Метод определения координат и средняя квадратическая погрешность положения характерной точки (M _t), м	Описание закрепления точки
	X	Y		
1	2	3	4	5
н161	191459.59	107371.72	Аналитический метод, 0.50	Закрепление отсутствует
н162	191451.59	107371.87	Аналитический метод, 0.50	Закрепление отсутствует
н163	191443.59	107371.72	Аналитический метод, 0.50	Закрепление отсутствует
н164	191435.61	107371.26	Аналитический метод, 0.50	Закрепление отсутствует
н165	191427.64	107370.50	Аналитический метод, 0.50	Закрепление отсутствует
н166	191419.71	107369.44	Аналитический метод, 0.50	Закрепление отсутствует
н167	191411.83	107368.07	Аналитический метод, 0.50	Закрепление отсутствует
н168	191404.01	107366.41	Аналитический метод, 0.50	Закрепление отсутствует
н169	191396.25	107364.45	Аналитический метод, 0.50	Закрепление отсутствует
н170	191388.57	107362.19	Аналитический метод, 0.50	Закрепление отсутствует
н171	191380.99	107359.65	Аналитический метод, 0.50	Закрепление отсутствует
н172	191373.51	107356.82	Аналитический метод, 0.50	Закрепление отсутствует
н173	191366.14	107353.70	Аналитический метод, 0.50	Закрепление отсутствует
н174	191365.56	107353.43	Аналитический метод, 0.50	Закрепление отсутствует
н175	191358.90	107350.30	Аналитический метод, 0.50	Закрепление отсутствует
н176	191351.78	107346.64	Аналитический метод, 0.50	Закрепление отсутствует
н177	191344.82	107342.70	Аналитический метод, 0.50	Закрепление отсутствует
н178	191338.01	107338.51	Аналитический метод, 0.50	Закрепление отсутствует
н179	191331.38	107334.06	Аналитический метод, 0.50	Закрепление отсутствует

КАРТА (ПЛАН)

Зона санитарной охраны водозаборных скважин ОАО "ММЗ" III пояс

(наименование объекта землеустройства)

Сведения о местоположении границ объекта землеустройства

2. Сведения о характерных точках границ объекта землеустройства

Обозначение характерных точек границ	Координаты, м		Метод определения координат и средняя квадратическая погрешность положения характерной точки (Mt), м	Описание закрепления точки
	X	Y		
1	2	3	4	5
н180	191324.91	107329.36	Аналитический метод, 0.50	Закрепление отсутствует
н181	191318.62	107324.41	Аналитический метод, 0.50	Закрепление отсутствует
н182	191312.53	107319.23	Аналитический метод, 0.50	Закрепление отсутствует
н183	191306.64	107313.82	Аналитический метод, 0.50	Закрепление отсутствует
н184	191300.96	107308.19	Аналитический метод, 0.50	Закрепление отсутствует
н185	191295.49	107302.35	Аналитический метод, 0.50	Закрепление отсутствует
н186	191290.25	107296.30	Аналитический метод, 0.50	Закрепление отсутствует
н187	191285.25	107290.06	Аналитический метод, 0.50	Закрепление отсутствует
н188	191280.49	107283.63	Аналитический метод, 0.50	Закрепление отсутствует
н189	191275.98	107277.02	Аналитический метод, 0.50	Закрепление отсутствует
н190	191271.72	107270.25	Аналитический метод, 0.50	Закрепление отсутствует
н191	191267.72	107263.32	Аналитический метод, 0.50	Закрепление отсутствует
н192	191263.99	107256.24	Аналитический метод, 0.50	Закрепление отсутствует
н193	191260.53	107249.03	Аналитический метод, 0.50	Закрепление отсутствует
н194	191257.35	107241.69	Аналитический метод, 0.50	Закрепление отсутствует
н195	191254.45	107234.23	Аналитический метод, 0.50	Закрепление отсутствует
н196	191251.84	107226.67	Аналитический метод, 0.50	Закрепление отсутствует
н197	191249.52	107219.02	Аналитический метод, 0.50	Закрепление отсутствует
н198	191247.49	107211.28	Аналитический метод, 0.50	Закрепление отсутствует

КАРТА (ПЛАН)

Зона санитарной охраны водозаборных скважин ОАО "ММЗ" III пояс

(наименование объекта землеустройства)

Сведения о местоположении границ объекта землеустройства

2. Сведения о характерных точках границ объекта землеустройства

Обозначение характерных точек границ	Координаты, м		Метод определения координат и средняя квадратическая погрешность положения характерной точки (M _t), м	Описание закрепления точки
	X	Y		
1	2	3	4	5
н199	191245.75	107203.47	Аналитический метод, 0.50	Закрепление отсутствует
н200	191244.32	107195.60	Аналитический метод, 0.50	Закрепление отсутствует
н201	191243.18	107187.68	Аналитический метод, 0.50	Закрепление отсутствует
н202	191242.35	107179.72	Аналитический метод, 0.50	Закрепление отсутствует
н203	191241.82	107171.74	Аналитический метод, 0.50	Закрепление отсутствует
н204	191241.60	107163.74	Аналитический метод, 0.50	Закрепление отсутствует
н205	191241.68	107155.74	Аналитический метод, 0.50	Закрепление отсутствует
н206	191242.07	107147.75	Аналитический метод, 0.50	Закрепление отсутствует
н207	191242.76	107139.78	Аналитический метод, 0.50	Закрепление отсутствует
н208	191243.75	107131.84	Аналитический метод, 0.50	Закрепление отсутствует
н209	191245.04	107123.95	Аналитический метод, 0.50	Закрепление отсутствует
н210	191246.64	107116.11	Аналитический метод, 0.50	Закрепление отсутствует
н211	191248.53	107108.34	Аналитический метод, 0.50	Закрепление отсутствует
н212	191250.72	107100.64	Аналитический метод, 0.50	Закрепление отсутствует
н213	191253.19	107093.04	Аналитический метод, 0.50	Закрепление отсутствует
н214	191255.96	107085.53	Аналитический метод, 0.50	Закрепление отсутствует
н215	191259.01	107078.13	Аналитический метод, 0.50	Закрепление отсутствует
н216	191262.34	107070.86	Аналитический метод, 0.50	Закрепление отсутствует
н217	191265.94	107063.72	Аналитический метод, 0.50	Закрепление отсутствует

КАРТА (ПЛАН)

Зона санитарной охраны водозаборных скважин ОАО "ММЗ" III пояс

(наименование объекта землеустройства)

Сведения о местоположении границ объекта землеустройства

2. Сведения о характерных точках границ объекта землеустройства

Обозначение характерных точек границ	Координаты, м		Метод определения координат и средняя квадратическая погрешность положения характерной точки (Mt), м	Описание закрепления точки
	X	Y		
1	2	3	4	5
н218	191269.82	107056.72	Аналитический метод, 0.50	Закрепление отсутствует
н219	191273.95	107049.87	Аналитический метод, 0.50	Закрепление отсутствует
н220	191278.35	107043.18	Аналитический метод, 0.50	Закрепление отсутствует
н221	191282.99	107036.67	Аналитический метод, 0.50	Закрепление отсутствует
н222	191287.89	107030.34	Аналитический метод, 0.50	Закрепление отсутствует
н223	191293.01	107024.20	Аналитический метод, 0.50	Закрепление отсутствует
н224	191298.37	107018.26	Аналитический метод, 0.50	Закрепление отсутствует
н225	191303.95	107012.53	Аналитический метод, 0.50	Закрепление отсутствует
н226	191309.75	107007.02	Аналитический метод, 0.50	Закрепление отсутствует
н227	191315.75	107001.72	Аналитический метод, 0.50	Закрепление отсутствует
н228	191321.95	106996.67	Аналитический метод, 0.50	Закрепление отсутствует
н229	191328.34	106991.85	Аналитический метод, 0.50	Закрепление отсутствует
н230	191334.90	106987.28	Аналитический метод, 0.50	Закрепление отсутствует
н231	191341.64	106982.96	Аналитический метод, 0.50	Закрепление отсутствует
н232	191348.53	106978.90	Аналитический метод, 0.50	Закрепление отсутствует
н66	191355.58	106975.10	Аналитический метод, 0.50	Закрепление отсутствует

КАРТА (ПЛАН)

Зона санитарной охраны водозаборных скважин ОАО "ММЗ" III пояс

(наименование объекта землеустройства)

Сведения о местоположении границ объекта землеустройства

3. Сведения о характерных точках части (частей) границы объекта землеустройства

Обозначение характерных точек границ	Координаты, м		Метод определения координат и средняя квадратическая погрешность положения характерной точки (M _t), м	Описание закрепления точки
	X	Y		
1	2	3	4	5
-	-	-	-	-

4. Сведения о частях границ объекта землеустройства, совпадающих с местоположением внешних границ природных объектов и (или) объектов искусственного происхождения

Обозначение части границ		Описание прохождения части границ
от точки	до точки	
1	2	3
н66	н67	Граница III пояса санитарной охраны водозаборной скважины проходит по земельному участку с кадастровым номером 33:02:021257:914
н67	н68	Граница III пояса санитарной охраны водозаборной скважины проходит по земельному участку с кадастровым номером 33:02:021257:914
н68	н69	Граница III пояса санитарной охраны водозаборной скважины проходит по земельному участку с кадастровым номером 33:02:021257:914
н69	н70	Граница III пояса санитарной охраны водозаборной скважины проходит по земельному участку с кадастровым номером 33:02:021257:914
н70	н71	Граница III пояса санитарной охраны водозаборной скважины проходит по земельному участку с кадастровым номером 33:02:021257:914
н71	н72	Граница III пояса санитарной охраны водозаборной скважины проходит по земельному участку с кадастровым номером 33:02:021257:914
н72	н73	Граница III пояса санитарной охраны водозаборной скважины проходит по земельному участку с кадастровым номером 33:02:021257:914
н73	н74	Граница III пояса санитарной охраны водозаборной скважины проходит по земельному участку с кадастровым номером 33:02:021257:914
н74	н75	Граница III пояса санитарной охраны водозаборной скважины проходит по земельному участку с кадастровым номером 33:02:021257:855
н75	н76	Граница III пояса санитарной охраны водозаборной скважины проходит по земельному участку с кадастровым номером 33:02:021257:855

КАРТА (ПЛАН)

Зона санитарной охраны водозаборных скважин ОАО "ММЗ" III пояс

(наименование объекта землеустройства)

Сведения о местоположении границ объекта землеустройства

4. Сведения о частях границ объекта землеустройства, совпадающих с местоположением внешних границ природных объектов и (или) объектов искусственного происхождения

Обозначение части границ		Описание прохождения части границ
от точки	до точки	
1	2	3
п76	п77	Граница III пояса санитарной охраны водозаборной скважины проходит по земельному участку с кадастровым номером 33:02:021257:855
п77	п78	Граница III пояса санитарной охраны водозаборной скважины проходит по земельному участку с кадастровым номером 33:02:021257:855
п78	п79	Граница III пояса санитарной охраны водозаборной скважины проходит по земельному участку с кадастровым номером 33:02:021257:855
п79	п80	Граница III пояса санитарной охраны водозаборной скважины проходит по земельному участку с кадастровым номером 33:02:021257:855
п80	п81	Граница III пояса санитарной охраны водозаборной скважины проходит по земельному участку с кадастровым номером 33:02:021257:855
п81	п82	Граница III пояса санитарной охраны водозаборной скважины проходит по земельному участку с кадастровым номером 33:02:021257:855
п82	п83	Граница III пояса санитарной охраны водозаборной скважины проходит по земельному участку с кадастровым номером 33:02:021257:855
п83	п84	Граница III пояса санитарной охраны водозаборной скважины проходит по земельному участку с кадастровым номером 33:02:021257:855
п84	п85	Граница III пояса санитарной охраны водозаборной скважины проходит по земельному участку с кадастровым номером 33:02:021257:855
п85	п86	Граница III пояса санитарной охраны водозаборной скважины проходит по земельному участку с кадастровым номером 33:02:021257:855
п86	п87	Граница III пояса санитарной охраны водозаборной скважины проходит по земельному участку с кадастровым номером 33:02:021257:855
п87	п88	Граница III пояса санитарной охраны водозаборной скважины проходит по земельному участку с кадастровым номером 33:02:021257:855
п88	п89	Граница III пояса санитарной охраны водозаборной скважины проходит по земельному участку с кадастровым номером 33:02:021257:855
п89	п90	Граница III пояса санитарной охраны водозаборной скважины проходит по земельному участку с кадастровым номером 33:02:021257:855

КАРТА (ПЛАН)

Зона санитарной охраны водозаборных скважин ОАО "ММЗ" III пояс

(наименование объекта землеустройства)

Сведения о местоположении границ объекта землеустройства

4. Сведения о частях границ объекта землеустройства, совпадающих с местоположением внешних границ природных объектов и (или) объектов искусственного происхождения

Обозначение части границ		Описание прохождения части границ
от точки	до точки	
1	2	3
п90	п91	Граница III пояса санитарной охраны водозаборной скважины проходит по земельному участку с кадастровым номером 33:02:021257:855
п91	п92	Граница III пояса санитарной охраны водозаборной скважины проходит по земельному участку с кадастровым номером 33:02:021257:855
п92	п93	Граница III пояса санитарной охраны водозаборной скважины проходит по земельному участку с кадастровым номером 33:02:021257:855
п93	п94	Граница III пояса санитарной охраны водозаборной скважины проходит по земельному участку с кадастровым номером 33:02:021257:855
п94	п95	Граница III пояса санитарной охраны водозаборной скважины проходит по земельному участку с кадастровым номером 33:02:021257:855
п95	п96	Граница III пояса санитарной охраны водозаборной скважины проходит по земельному участку с кадастровым номером 33:02:021257:855
п96	п97	Граница III пояса санитарной охраны водозаборной скважины проходит по земельному участку с кадастровым номером 33:02:021257:855
п97	п98	Граница III пояса санитарной охраны водозаборной скважины проходит по земельному участку с кадастровым номером 33:02:021257:855
п98	п99	Граница III пояса санитарной охраны водозаборной скважины проходит по земельному участку с кадастровым номером 33:02:021257:855
п99	п100	Граница III пояса санитарной охраны водозаборной скважины проходит по земельному участку с кадастровым номером 33:02:021257:855
п100	п101	Граница III пояса санитарной охраны водозаборной скважины проходит по земельному участку с кадастровым номером 33:02:021257:855
п101	п102	Граница III пояса санитарной охраны водозаборной скважины проходит по земельному участку с кадастровым номером 33:02:021257:855
п102	п103	Граница III пояса санитарной охраны водозаборной скважины проходит по земельному участку с кадастровым номером 33:02:021257:855
п103	п104	Граница III пояса санитарной охраны водозаборной скважины проходит по земельному участку с кадастровым номером 33:02:021257:855

КАРТА (ПЛАН)

Зона санитарной охраны водозаборных скважин ОАО "ММЗ" III пояс

(наименование объекта землеустройства)

Сведения о местоположении границ объекта землеустройства

4. Сведения о частях границ объекта землеустройства, совпадающих с местоположением внешних границ природных объектов и (или) объектов искусственного происхождения

Обозначение части границ		Описание прохождения части границ
от точки	до точки	
1	2	3
н104	н105	Граница III пояса санитарной охраны водозаборной скважины проходит по земельному участку с кадастровым номером 33:02:021257:855
н105	н106	Граница III пояса санитарной охраны водозаборной скважины проходит по земельному участку с кадастровым номером 33:02:021257:855
н106	н107	Граница III пояса санитарной охраны водозаборной скважины проходит по земельному участку с кадастровым номером 33:02:021257:855
н107	н108	Граница III пояса санитарной охраны водозаборной скважины проходит по земельному участку с кадастровым номером 33:02:021257:855
н108	н109	Граница III пояса санитарной охраны водозаборной скважины проходит по земельному участку с кадастровым номером 33:02:021257:855
н109	н110	Граница III пояса санитарной охраны водозаборной скважины проходит по земельному участку с кадастровым номером 33:02:021257:855
н110	н111	Граница III пояса санитарной охраны водозаборной скважины проходит по земельному участку с кадастровым номером 33:02:021257:855
н111	н112	Граница III пояса санитарной охраны водозаборной скважины проходит по земельному участку с кадастровым номером 33:02:021257:855
н112	н113	Граница III пояса санитарной охраны водозаборной скважины проходит по земельному участку с кадастровым номером 33:02:021257:855
н113	н114	Граница III пояса санитарной охраны водозаборной скважины проходит по земельному участку с кадастровым номером 33:02:021257:855
н114	н115	Граница III пояса санитарной охраны водозаборной скважины проходит по земельному участку с кадастровым номером 33:02:021257:855
н115	н116	Граница III пояса санитарной охраны водозаборной скважины проходит по земельному участку с кадастровым номером 33:02:021257:855
н116	н117	Граница III пояса санитарной охраны водозаборной скважины проходит по земельному участку с кадастровым номером 33:02:021257:855
н117	н118	Граница III пояса санитарной охраны водозаборной скважины проходит по земельному участку с кадастровым номером 33:02:021257:855

КАРТА (ПЛАН)**Зона санитарной охраны водозаборных скважин ОАО "ММЗ" III пояс**

(наименование объекта землеустройства)

Сведения о местоположении границ объекта землеустройства

4. Сведения о частях границ объекта землеустройства, совпадающих с местоположением внешних границ природных объектов и (или) объектов искусственного происхождения

Обозначение части границ		Описание прохождения части границ
от точки	до точки	
1	2	3
н118	н119	Граница III пояса санитарной охраны водозаборной скважины проходит по земельному участку с кадастровым номером 33:02:021257:855
н119	н120	Граница III пояса санитарной охраны водозаборной скважины проходит по земельному участку с кадастровым номером 33:02:021257:855
н120	н121	Граница III пояса санитарной охраны водозаборной скважины проходит по земельному участку с кадастровым номером 33:02:021257:855
н121	н122	Граница III пояса санитарной охраны водозаборной скважины проходит по земельному участку с кадастровым номером 33:02:021257:855
н122	н123	Граница III пояса санитарной охраны водозаборной скважины проходит по земельному участку с кадастровым номером 33:02:021257:855
н123	н124	Граница III пояса санитарной охраны водозаборной скважины проходит по земельному участку с кадастровым номером 33:02:021257:855
н124	н125	Граница III пояса санитарной охраны водозаборной скважины проходит по земельному участку с кадастровым номером 33:02:021257:855
н125	н126	Граница III пояса санитарной охраны водозаборной скважины проходит по земельному участку с кадастровым номером 33:02:021257:855
н126	н127	Граница III пояса санитарной охраны водозаборной скважины проходит по земельному участку с кадастровым номером 33:02:021257:855
н127	н128	Граница III пояса санитарной охраны водозаборной скважины проходит по земельному участку с кадастровым номером 33:02:021257:855
н128	н129	Граница III пояса санитарной охраны водозаборной скважины проходит по земельному участку с кадастровым номером 33:02:021257:855
н129	н130	Граница III пояса санитарной охраны водозаборной скважины проходит по земельному участку с кадастровым номером 33:02:021257:855
н130	н131	Граница III пояса санитарной охраны водозаборной скважины проходит по земельному участку с кадастровым номером 33:02:021257:855
н131	н132	Граница III пояса санитарной охраны водозаборной скважины проходит по земельному участку с кадастровым номером 33:02:021257:855

КАРТА (ПЛАН)

Зона санитарной охраны водозаборных скважин ОАО "ММЗ" III пояс

(наименование объекта землеустройства)

Сведения о местоположении границ объекта землеустройства

4. Сведения о частях границ объекта землеустройства, совпадающих с местоположением внешних границ природных объектов и (или) объектов искусственного происхождения

Обозначение части границ		Описание прохождения части границ
от точки	до точки	
1	2	3
н132	н133	Граница III пояса санитарной охраны водозаборной скважины проходит по земельному участку с кадастровым номером 33:02:021257:855
н133	н134	Граница III пояса санитарной охраны водозаборной скважины проходит по земельному участку с кадастровым номером 33:02:021257:855
н134	н135	Граница III пояса санитарной охраны водозаборной скважины проходит по земельному участку с кадастровым номером 33:02:021257:855
н135	н136	Граница III пояса санитарной охраны водозаборной скважины проходит по земельному участку с кадастровым номером 33:02:021257:855
н136	н137	Граница III пояса санитарной охраны водозаборной скважины проходит по земельному участку с кадастровым номером 33:02:021257:855
н137	н138	Граница III пояса санитарной охраны водозаборной скважины проходит по земельному участку с кадастровым номером 33:02:021257:855
н138	н139	Граница III пояса санитарной охраны водозаборной скважины проходит по земельному участку с кадастровым номером 33:02:021257:855
н139	н140	Граница III пояса санитарной охраны водозаборной скважины проходит по земельному участку с кадастровым номером 33:02:021257:855
н140	н141	Граница III пояса санитарной охраны водозаборной скважины проходит по земельному участку с кадастровым номером 33:02:021257:855
н141	н142	Граница III пояса санитарной охраны водозаборной скважины проходит по земельному участку с кадастровым номером 33:02:021257:855
н142	н143	Граница III пояса санитарной охраны водозаборной скважины проходит по земельному участку с кадастровым номером 33:02:021257:855
н143	н144	Граница III пояса санитарной охраны водозаборной скважины проходит по земельному участку с кадастровым номером 33:02:021257:855
н144	н145	Граница III пояса санитарной охраны водозаборной скважины проходит по земельному участку с кадастровым номером 33:02:021257:855
н145	н146	Граница III пояса санитарной охраны водозаборной скважины проходит по земельному участку с кадастровым номером 33:02:021257:855

КАРТА (ПЛАН)

Зона санитарной охраны водозаборных скважин ОАО "ММЗ" III пояс

(наименование объекта землеустройства)

Сведения о местоположении границ объекта землеустройства

4. Сведения о частях границ объекта землеустройства, совпадающих с местоположением внешних границ природных объектов и (или) объектов искусственного происхождения

Обозначение части границ		Описание прохождения части границ
от точки	до точки	
1	2	3
н146	н147	Граница III пояса санитарной охраны водозаборной скважины проходит по земельному участку с кадастровым номером 33:02:021257:855
н147	н148	Граница III пояса санитарной охраны водозаборной скважины проходит по земельному участку с кадастровым номером 33:02:021257:855
н148	н149	Граница III пояса санитарной охраны водозаборной скважины проходит по земельному участку с кадастровым номером 33:02:021257:855
н149	н150	Граница III пояса санитарной охраны водозаборной скважины проходит по земельному участку с кадастровым номером 33:02:021257:855
н150	н151	Граница III пояса санитарной охраны водозаборной скважины проходит по земельному участку с кадастровым номером 33:02:021257:855
н151	н152	Граница III пояса санитарной охраны водозаборной скважины проходит по земельному участку с кадастровым номером 33:02:021257:855
н152	н153	Граница III пояса санитарной охраны водозаборной скважины проходит по земельному участку с кадастровым номером 33:02:021257:855
н153	н154	Граница III пояса санитарной охраны водозаборной скважины проходит по земельному участку с кадастровым номером 33:02:021257:855
н154	н155	Граница III пояса санитарной охраны водозаборной скважины проходит по земельному участку с кадастровым номером 33:02:021257:855
н155	н156	Граница III пояса санитарной охраны водозаборной скважины проходит по земельному участку с кадастровым номером 33:02:021257:855
н156	н157	Граница III пояса санитарной охраны водозаборной скважины проходит по земельному участку с кадастровым номером 33:02:021257:855
н157	н158	Граница III пояса санитарной охраны водозаборной скважины проходит по земельному участку с кадастровым номером 33:02:021257:855
н158	н159	Граница III пояса санитарной охраны водозаборной скважины проходит по земельному участку с кадастровым номером 33:02:021257:855
н159	н160	Граница III пояса санитарной охраны водозаборной скважины проходит по земельному участку с кадастровым номером 33:02:021257:855

КАРТА (ПЛАН)

Зона санитарной охраны водозаборных скважин ОАО "ММЗ" III пояс

(наименование объекта землеустройства)

Сведения о местоположении границ объекта землеустройства

4. Сведения о частях границ объекта землеустройства, совпадающих с местоположением внешних границ природных объектов и (или) объектов искусственного происхождения

Обозначение части границ		Описание прохождения части границ
от точки	до точки	
1	2	3
н160	н161	Граница III пояса санитарной охраны водозаборной скважины проходит по земельному участку с кадастровым номером 33:02:021257:855
н161	н162	Граница III пояса санитарной охраны водозаборной скважины проходит по земельному участку с кадастровым номером 33:02:021257:855
н162	н163	Граница III пояса санитарной охраны водозаборной скважины проходит по земельному участку с кадастровым номером 33:02:021257:855
н163	н164	Граница III пояса санитарной охраны водозаборной скважины проходит по земельному участку с кадастровым номером 33:02:021257:855
н164	н165	Граница III пояса санитарной охраны водозаборной скважины проходит по земельному участку с кадастровым номером 33:02:021257:855
н165	н166	Граница III пояса санитарной охраны водозаборной скважины проходит по земельному участку с кадастровым номером 33:02:021257:855
н166	н167	Граница III пояса санитарной охраны водозаборной скважины проходит по земельному участку с кадастровым номером 33:02:021257:855
н167	н168	Граница III пояса санитарной охраны водозаборной скважины проходит по земельному участку с кадастровым номером 33:02:021257:855
н168	н169	Граница III пояса санитарной охраны водозаборной скважины проходит по земельному участку с кадастровым номером 33:02:021257:855
н169	н170	Граница III пояса санитарной охраны водозаборной скважины проходит по земельному участку с кадастровым номером 33:02:021257:855
н170	н171	Граница III пояса санитарной охраны водозаборной скважины проходит по земельному участку с кадастровым номером 33:02:021257:855
н171	н172	Граница III пояса санитарной охраны водозаборной скважины проходит по земельному участку с кадастровым номером 33:02:021257:855
н172	н173	Граница III пояса санитарной охраны водозаборной скважины проходит по земельному участку с кадастровым номером 33:02:021257:855
н173	н174	Граница III пояса санитарной охраны водозаборной скважины проходит по земельному участку с кадастровым номером 33:02:021257:855

КАРТА (ПЛАН)**Зона санитарной охраны водозаборных скважин ОАО "ММЗ" III пояс**

(наименование объекта землеустройства)

Сведения о местоположении границ объекта землеустройства

4. Сведения о частях границ объекта землеустройства, совпадающих с местоположением внешних границ природных объектов и (или) объектов искусственного происхождения

Обозначение части границ		Описание прохождения части границ
от точки	до точки	
1	2	3
н174	н175	Граница III пояса санитарной охраны водозаборной скважины проходит по земельному участку с кадастровым номером 33:02:021257:914
н175	н176	Граница III пояса санитарной охраны водозаборной скважины проходит по земельному участку с кадастровым номером 33:02:021257:914
н176	н177	Граница III пояса санитарной охраны водозаборной скважины проходит по земельному участку с кадастровым номером 33:02:021257:914
н177	н178	Граница III пояса санитарной охраны водозаборной скважины проходит по земельному участку с кадастровым номером 33:02:021257:914
н178	н179	Граница III пояса санитарной охраны водозаборной скважины проходит по земельному участку с кадастровым номером 33:02:021257:914
н179	н180	Граница III пояса санитарной охраны водозаборной скважины проходит по земельному участку с кадастровым номером 33:02:021257:914
н180	н181	Граница III пояса санитарной охраны водозаборной скважины проходит по земельному участку с кадастровым номером 33:02:021257:914
н181	н182	Граница III пояса санитарной охраны водозаборной скважины проходит по земельному участку с кадастровым номером 33:02:021257:914
н182	н183	Граница III пояса санитарной охраны водозаборной скважины проходит по земельному участку с кадастровым номером 33:02:021257:914
н183	н184	Граница III пояса санитарной охраны водозаборной скважины проходит по земельному участку с кадастровым номером 33:02:021257:914
н184	н185	Граница III пояса санитарной охраны водозаборной скважины проходит по земельному участку с кадастровым номером 33:02:021257:914
н185	н186	Граница III пояса санитарной охраны водозаборной скважины проходит по земельному участку с кадастровым номером 33:02:021257:914
н186	н187	Граница III пояса санитарной охраны водозаборной скважины проходит по земельному участку с кадастровым номером 33:02:021257:914
н187	н188	Граница III пояса санитарной охраны водозаборной скважины проходит по земельному участку с кадастровым номером 33:02:021257:914

КАРТА (ПЛАН)

Зона санитарной охраны водозаборных скважин ОАО "ММЗ" III пояс

(наименование объекта землеустройства)

Сведения о местоположении границ объекта землеустройства

4. Сведения о частях границ объекта землеустройства, совпадающих с местоположением внешних границ природных объектов и (или) объектов искусственного происхождения

Обозначение части границ		Описание прохождения части границ
от точки	до точки	
1	2	3
н188	н189	Граница III пояса санитарной охраны водозаборной скважины проходит по земельному участку с кадастровым номером 33:02:021257:914
н189	н190	Граница III пояса санитарной охраны водозаборной скважины проходит по земельному участку с кадастровым номером 33:02:021257:914
н190	н191	Граница III пояса санитарной охраны водозаборной скважины проходит по земельному участку с кадастровым номером 33:02:021257:914
н191	н192	Граница III пояса санитарной охраны водозаборной скважины проходит по земельному участку с кадастровым номером 33:02:021257:914
н192	н193	Граница III пояса санитарной охраны водозаборной скважины проходит по земельному участку с кадастровым номером 33:02:021257:914
н193	н194	Граница III пояса санитарной охраны водозаборной скважины проходит по земельному участку с кадастровым номером 33:02:021257:914
н194	н195	Граница III пояса санитарной охраны водозаборной скважины проходит по земельному участку с кадастровым номером 33:02:021257:914
н195	н196	Граница III пояса санитарной охраны водозаборной скважины проходит по земельному участку с кадастровым номером 33:02:021257:914
н196	н197	Граница III пояса санитарной охраны водозаборной скважины проходит по земельному участку с кадастровым номером 33:02:021257:914
н197	н198	Граница III пояса санитарной охраны водозаборной скважины проходит по земельному участку с кадастровым номером 33:02:021257:914
н198	н199	Граница III пояса санитарной охраны водозаборной скважины проходит по земельному участку с кадастровым номером 33:02:021257:914
н199	н200	Граница III пояса санитарной охраны водозаборной скважины проходит по земельному участку с кадастровым номером 33:02:021257:914
н200	н201	Граница III пояса санитарной охраны водозаборной скважины проходит по земельному участку с кадастровым номером 33:02:021257:914
н201	н202	Граница III пояса санитарной охраны водозаборной скважины проходит по земельному участку с кадастровым номером 33:02:021257:914

КАРТА (ПЛАН)**Зона санитарной охраны водозаборных скважин ОАО "ММЗ" III пояс**

(наименование объекта землеустройства)

Сведения о местоположении границ объекта землеустройства

4. Сведения о частях границ объекта землеустройства, совпадающих с местоположением внешних границ природных объектов и (или) объектов искусственного происхождения

Обозначение части границ		Описание прохождения части границ
от точки	до точки	
1	2	3
п202	п203	Граница III пояса санитарной охраны водозаборной скважины проходит по земельному участку с кадастровым номером 33:02:021257:914
п203	п204	Граница III пояса санитарной охраны водозаборной скважины проходит по земельному участку с кадастровым номером 33:02:021257:914
п204	п205	Граница III пояса санитарной охраны водозаборной скважины проходит по земельному участку с кадастровым номером 33:02:021257:914
п205	п206	Граница III пояса санитарной охраны водозаборной скважины проходит по земельному участку с кадастровым номером 33:02:021257:914
п206	п207	Граница III пояса санитарной охраны водозаборной скважины проходит по земельному участку с кадастровым номером 33:02:021257:914
п207	п208	Граница III пояса санитарной охраны водозаборной скважины проходит по земельному участку с кадастровым номером 33:02:021257:914
п208	п209	Граница III пояса санитарной охраны водозаборной скважины проходит по земельному участку с кадастровым номером 33:02:021257:914
п209	п210	Граница III пояса санитарной охраны водозаборной скважины проходит по земельному участку с кадастровым номером 33:02:021257:914
п210	п211	Граница III пояса санитарной охраны водозаборной скважины проходит по земельному участку с кадастровым номером 33:02:021257:914
п211	п212	Граница III пояса санитарной охраны водозаборной скважины проходит по земельному участку с кадастровым номером 33:02:021257:914
п212	п213	Граница III пояса санитарной охраны водозаборной скважины проходит по земельному участку с кадастровым номером 33:02:021257:914
п213	п214	Граница III пояса санитарной охраны водозаборной скважины проходит по земельному участку с кадастровым номером 33:02:021257:914
п214	п215	Граница III пояса санитарной охраны водозаборной скважины проходит по земельному участку с кадастровым номером 33:02:021257:914
п215	п216	Граница III пояса санитарной охраны водозаборной скважины проходит по земельному участку с кадастровым номером 33:02:021257:914

КАРТА (ПЛАН)

Зона санитарной охраны водозаборных скважин ОАО "ММЗ" III пояс

(наименование объекта землеустройства)

Сведения о местоположении границ объекта землеустройства

4. Сведения о частях границ объекта землеустройства, совпадающих с местоположением внешних границ природных объектов и (или) объектов искусственного происхождения

Обозначение части границ		Описание прохождения части границ
от точки	до точки	
1	2	3
п216	п217	Граница III пояса санитарной охраны водозаборной скважины проходит по земельному участку с кадастровым номером 33:02:021257:914
п217	п218	Граница III пояса санитарной охраны водозаборной скважины проходит по земельному участку с кадастровым номером 33:02:021257:914
п218	п219	Граница III пояса санитарной охраны водозаборной скважины проходит по земельному участку с кадастровым номером 33:02:021257:914
п219	п220	Граница III пояса санитарной охраны водозаборной скважины проходит по земельному участку с кадастровым номером 33:02:021257:914
п220	п221	Граница III пояса санитарной охраны водозаборной скважины проходит по земельному участку с кадастровым номером 33:02:021257:914
п221	п222	Граница III пояса санитарной охраны водозаборной скважины проходит по земельному участку с кадастровым номером 33:02:021257:914
п222	п223	Граница III пояса санитарной охраны водозаборной скважины проходит по земельному участку с кадастровым номером 33:02:021257:914
п223	п224	Граница III пояса санитарной охраны водозаборной скважины проходит по земельному участку с кадастровым номером 33:02:021257:914
п224	п225	Граница III пояса санитарной охраны водозаборной скважины проходит по земельному участку с кадастровым номером 33:02:021257:914
п225	п226	Граница III пояса санитарной охраны водозаборной скважины проходит по земельному участку с кадастровым номером 33:02:021257:914
п226	п227	Граница III пояса санитарной охраны водозаборной скважины проходит по земельному участку с кадастровым номером 33:02:021257:914
п227	п228	Граница III пояса санитарной охраны водозаборной скважины проходит по земельному участку с кадастровым номером 33:02:021257:914
п228	п229	Граница III пояса санитарной охраны водозаборной скважины проходит по земельному участку с кадастровым номером 33:02:021257:914
п229	п230	Граница III пояса санитарной охраны водозаборной скважины проходит по земельному участку с кадастровым номером 33:02:021257:914

КАРТА (ПЛАН)

Зона санитарной охраны водозаборных скважин ОАО "ММЗ" III пояс

(наименование объекта землеустройства)

Сведения о местоположении границ объекта землеустройства

4. Сведения о частях границ объекта землеустройства, совпадающих с местоположением внешних границ природных объектов и (или) объектов искусственного происхождения

Обозначение части границ		Описание прохождения части границ
от точки	до точки	
1	2	3
н230	н231	Граница III пояса санитарной охраны водозаборной скважины проходит по земельному участку с кадастровым номером 33:02:021257:914
н231	н232	Граница III пояса санитарной охраны водозаборной скважины проходит по земельному участку с кадастровым номером 33:02:021257:914
н232	н66	Граница III пояса санитарной охраны водозаборной скважины проходит по земельному участку с кадастровым номером 33:02:021257:914

КАРТА (ПЛАН)

Зона санитарной охраны водозаборных скважин ОАО "ММЗ" III пояс

(наименование объекта землеустройства)

Сведения о местоположении измененных (уточненных) границ объекта землеустройства

1. Система координат -

2. Сведения о характерных точках границ объекта землеустройства

Обозначение характерных точек границ	Существующие координаты, м		Измененные (уточненные) координаты, м		Метод определения координат и средняя квадратическая погрешность положения характерной точки (Mt), м	Описание закрепления точки
	X	Y	X	Y		
1	2	3	4	5	6	7
-	-	-	-	-	-	-

3. Сведения о характерных точках части (частей) границы объекта землеустройства

Обозначение характерных точек границ	Существующие координаты, м		Измененные (уточненные) координаты, м		Метод определения координат и средняя квадратическая погрешность положения характерной точки (Mt), м	Описание закрепления точки
	X	Y	X	Y		
1	2	3	4	5	6	7
-	-	-	-	-	-	-

4. Сведения о частях границ объекта землеустройства, совпадающих с местоположением внешних границ природных объектов и (или) объектов искусственного происхождения

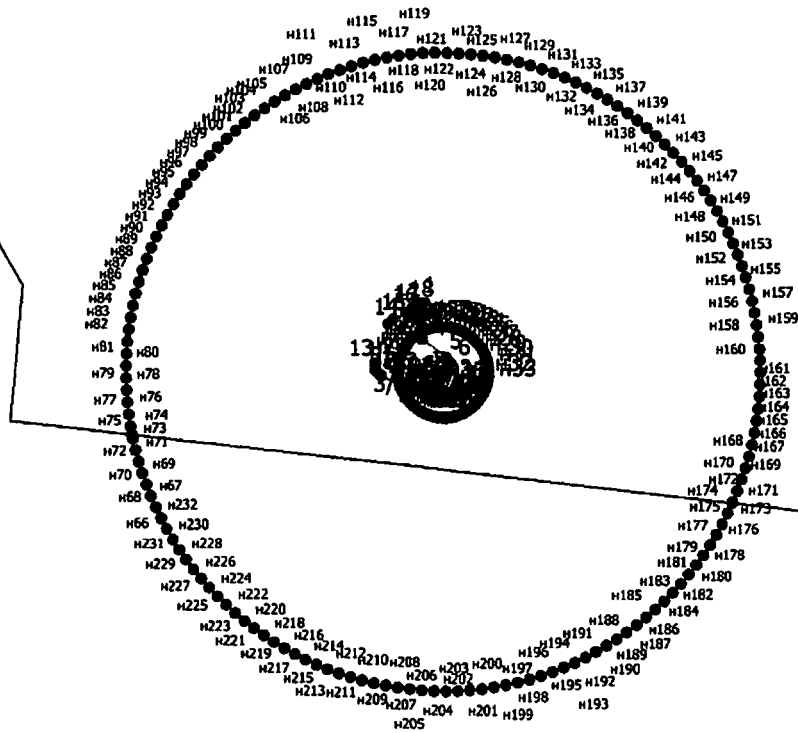
Обозначение части границ		Существующее описание прохождения части границ	Измененное (уточненное) описание прохождения части границ
от точки	до точки		
1	2	3	4
-	-	-	-

КАРТА (ПЛАН)

Зона санитарной охраны водозаборных скважин ОАО "ММЗ" III пояс

(наименование объекта землеустройства)

План границ объекта землеустройства



:914

Масштаб 1:5000

Подпись Медв.

Дата " 18 " 10 2018 г.

Место для оттиска печати лица, составившего карту (план) объекта землеустройства

КАРТА (ПЛАН)

Зона санитарной охраны водозаборных скважин ОАО "ММЗ" III пояс

(наименование объекта землеустройства)

План границ объекта землеустройства

Условные обозначения

- - Существующая часть границы, сведения о которой достаточны для определения ее местоположения
- - Характерная точка границы, сведения о которой позволяют однозначно определить ее положение на местности
- n1 - Обозначение новой характерной точки
- - Граница зоны с особыми условиями
- - Часть контура, образованного проекцией существующего наземного конструктивного элемента здания, сооружения, объекта незавершенного строительства
- 1 - Обозначение характерной точки, местоположение которой не изменилось или было уточнено

Подпись _____



Дата " 18 " 10 2018 г.

Место для оттиска печати лица, составившего карту (план) объекта землеустройства

КАРТА (ПЛАН)

Зона санитарной охраны водозаборной скважины № 2 ОАО "ММЗ" П пояс
(наименование объекта землеустройства)

Титульный лист

1. Сведения о заказчике землеустроительных работ:

О физическом лице:

Фамилия, имя, отчество (отчество указывается при наличии)

О юридическом лице, органе государственной власти, органе местного самоуправления:

Полное наименование Открытое акционерное общество "Мытищинский машиностроительный завод"

Страна регистрации (инкорпорации) (указывается в отношении иностранного юридического лица)

Фамилия и инициалы уполномоченного представителя, его должность, реквизиты доверенности (если представитель действует по доверенности)

Федосеев А. В., Управляющий директор

Подпись _____

"18" октября 2018 г.

Место для оттиска печати заказчика



2. Сведения об исполнителе землеустроительных работ:

Об индивидуальном предпринимателе:

Фамилия, имя, отчество (отчество указывается при наличии)

Идентификационный номер налогоплательщика _____

Контактный телефон и почтовый адрес _____

Номер квалификационного аттестата кадастрового инженера (если исполнителем является кадастровый инженер)

О юридическом лице:

Полное наименование ГУП "Областное проектно-изыскательское архитектурно-планировочное бюро"

Основной государственный регистрационный номер 1033302007430

Контактный телефон и почтовый адрес тел. 8-49243-2-23-65, г. Владимир, ул. Луначарского, дом 3

Фамилия и инициалы уполномоченного представителя юридического лица, его должность, реквизиты доверенности (если представитель действует по доверенности)

Сведения о кадастровом инженере: Абасова Елена Витальевна 33-11-181

Подпись _____

Дата " 18 " 10 2018 г.

Место для оттиска печати лица, подписавшего карту(план) объекта землеустройства



КАРТА (ПЛАН)**Зона санитарной охраны водозаборной скважины № 2 ОАО "ММЗ" II пояс**

(наименование объекта землеустройства)

№ п/п	Содержание	Номера листов
1	2	3
1	Основания для проведения землеустроительных работ и исходные данные	4
2	Сведения об объекте землеустройства	5
3	Сведения о местоположении границ объекта землеустройства	6
4	Сведения о местоположении измененных (уточненных) границ объекта землеустройства	14
5	План границ объекта землеустройства	15

КАРТА (ПЛАН)**Зона санитарной охраны водозаборной скважины № 2 ОАО "ММЗ" II пояс**

(наименование объекта землеустройства)

Основания для проведения землеустроительных работ и исходные данные**Перечень документов**

№ п/п	Наименование и реквизиты документа	Сведения об органе (организации), подготовившем или принявшем документ
1	2	3
1	"Проект зон санитарной охраны водозабора" № б/н от "01" июля 2018 г.	ООО "Владимир Вторма Клининг"
2	"Экспертное заключение" № 180 от "24" июля 2018 г.	Федеральной службой по надзору в сфере защиты прав потребителей и благополучия человека

КАРТА (ПЛАН)**Зона санитарной охраны водозаборной скважины № 2 ОАО "ММЗ" II пояс**

(наименование объекта землеустройства)

Сведения об объекте землеустройства

№ п/п	Характеристики объекта землеустройства	Описание характеристик
1	2	3
1.	Местоположение объекта землеустройства	601010, Владимирская область, район Киржачский, деревня Крутец, Владимирская область, Киржачский район, в 3,2 км юго-восточнее д. Крутец
2.	Площадь объекта землеустройства +/- величина погрешности определения площади (Р +/- Дельта Р)	2823 +/- 93 м ²
3.	Иные характеристики объекта землеустройства	-

КАРТА (ПЛАН)**Зона санитарной охраны водозаборной скважины № 2 ОАО "ММЗ" II пояс**

(наименование объекта землеустройства)

Сведения о местоположении границ объекта землеустройства

1. Система координат МСК-33

2. Сведения о характерных точках границ объекта землеустройства

Обозначение характерных точек границ	Координаты, м		Метод определения координат и средняя квадратическая погрешность положения характерной точки (М±), м	Описание закрепления точки
	Х	У		
1	2	3	4	5
н1	191459.98	107094.04	Аналитический метод, 0.50	Закрепление отсутствует
н2	191462.94	107094.56	Аналитический метод, 0.50	Закрепление отсутствует
н3	191465.82	107095.38	Аналитический метод, 0.50	Закрепление отсутствует
н4	191468.61	107096.48	Аналитический метод, 0.50	Закрепление отсутствует
н5	191471.28	107097.86	Аналитический метод, 0.50	Закрепление отсутствует
н6	191473.80	107099.49	Аналитический метод, 0.50	Закрепление отсутствует
н7	191476.14	107101.37	Аналитический метод, 0.50	Закрепление отсутствует
н8	191478.28	107103.47	Аналитический метод, 0.50	Закрепление отсутствует
н9	191480.20	107105.77	Аналитический метод, 0.50	Закрепление отсутствует
н10	191481.88	107108.26	Аналитический метод, 0.50	Закрепление отсутствует
н11	191483.31	107110.90	Аналитический метод, 0.50	Закрепление отсутствует
н12	191484.46	107113.66	Аналитический метод, 0.50	Закрепление отсутствует
н13	191485.33	107116.53	Аналитический метод, 0.50	Закрепление отсутствует
н14	191485.91	107119.48	Аналитический метод, 0.50	Закрепление отсутствует
н15	191486.20	107122.46	Аналитический метод, 0.50	Закрепление отсутствует
н16	191486.18	107125.46	Аналитический метод, 0.50	Закрепление отсутствует
н17	191485.86	107128.45	Аналитический метод, 0.50	Закрепление отсутствует
н18	191485.77	107128.89	Аналитический метод, 0.50	Закрепление отсутствует
н19	191485.25	107131.39	Аналитический метод, 0.50	Закрепление отсутствует

КАРТА (ПЛАН)

Зона санитарной охраны водозаборной скважины № 2 ОАО "ММЗ" II пояс

(наименование объекта землеустройства)

Сведения о местоположении границ объекта землеустройства

2. Сведения о характерных точках границ объекта землеустройства

Обозначение характерных точек границ	Координаты, м		Метод определения координат и средняя квадратическая погрешность положения характерной точки (Мт), м	Описание закрепления точки
	X	Y		
1	2	3	4	5
н20	191484.35	107134.25	Аналитический метод, 0.50	Закрепление отсутствует
н21	191483.17	107137.00	Аналитический метод, 0.50	Закрепление отсутствует
н22	191481.71	107139.63	Аналитический метод, 0.50	Закрепление отсутствует
н23	191480.01	107142.09	Аналитический метод, 0.50	Закрепление отсутствует
н24	191478.06	107144.38	Аналитический метод, 0.50	Закрепление отсутствует
н25	191475.90	107146.46	Аналитический метод, 0.50	Закрепление отсутствует
н26	191474.22	107147.78	Аналитический метод, 0.50	Закрепление отсутствует
н27	191473.54	107148.31	Аналитический метод, 0.50	Закрепление отсутствует
н28	191472.32	107149.08	Аналитический метод, 0.50	Закрепление отсутствует
н29	191471.00	107149.91	Аналитический метод, 0.50	Закрепление отсутствует
н30	191468.32	107151.26	Аналитический метод, 0.50	Закрепление отсутствует
н31	191465.52	107152.33	Аналитический метод, 0.50	Закрепление отсутствует
н32	191462.62	107153.11	Аналитический метод, 0.50	Закрепление отсутствует
н33	191459.66	107153.61	Аналитический метод, 0.50	Закрепление отсутствует
н34	191456.67	107153.80	Аналитический метод, 0.50	Закрепление отсутствует
н35	191453.67	107153.70	Аналитический метод, 0.50	Закрепление отсутствует
н36	191450.70	107153.29	Аналитический метод, 0.50	Закрепление отсутствует
н37	191447.78	107152.59	Аналитический метод, 0.50	Закрепление отсутствует
н38	191444.95	107151.60	Аналитический метод, 0.50	Закрепление отсутствует

КАРТА (ПЛАН)

Зона санитарной охраны водозаборной скважины № 2 ОАО "ММЗ" II пояс

(наименование объекта землеустройства)

Сведения о местоположении границ объекта землеустройства

2. Сведения о характерных точках границ объекта землеустройства

Обозначение характерных точек границ	Координаты, м		Метод определения координат и средняя квадратическая погрешность положения характерной точки (M), м	Описание закрепления точки
	X	Y		
1	2	3	4	5
н39	191442.62	107150.52	Аналитический метод, 0.50	Закрепление отсутствует
н40	191442.23	107150.34	Аналитический метод, 0.50	Закрепление отсутствует
н41	191439.65	107148.81	Аналитический метод, 0.50	Закрепление отсутствует
н42	191437.23	107147.03	Аналитический метод, 0.50	Закрепление отсутствует
н43	191435.01	107145.02	Аналитический метод, 0.50	Закрепление отсутствует
н44	191433.00	107142.79	Аналитический метод, 0.50	Закрепление отсутствует
н45	191431.22	107140.38	Аналитический метод, 0.50	Закрепление отсутствует
н46	191429.69	107137.79	Аналитический метод, 0.50	Закрепление отсутствует
н47	191428.42	107135.07	Аналитический метод, 0.50	Закрепление отсутствует
н48	191427.44	107132.24	Аналитический метод, 0.50	Закрепление отсутствует
н49	191426.74	107129.32	Аналитический метод, 0.50	Закрепление отсутствует
н50	191426.33	107126.35	Аналитический метод, 0.50	Закрепление отсутствует
н51	191426.23	107123.35	Аналитический метод, 0.50	Закрепление отсутствует
н52	191426.42	107120.36	Аналитический метод, 0.50	Закрепление отсутствует
н53	191426.92	107117.40	Аналитический метод, 0.50	Закрепление отсутствует
н54	191427.70	107114.50	Аналитический метод, 0.50	Закрепление отсутствует
н55	191428.78	107111.70	Аналитический метод, 0.50	Закрепление отсутствует
н56	191430.12	107109.02	Аналитический метод, 0.50	Закрепление отсутствует
н57	191431.73	107106.49	Аналитический метод, 0.50	Закрепление отсутствует

КАРТА (ПЛАН)

Зона санитарной охраны водозаборной скважины № 2 ОАО "ММЗ" II пояс

(наименование объекта землеустройства)

Сведения о местоположении границ объекта землеустройства

2. Сведения о характерных точках границ объекта землеустройства

Обозначение характерных точек границ	Координаты, м		Метод определения координат и средняя квадратическая погрешность положения характерной точки (Mt), м	Описание закрепления точки
	X	Y		
1	2	3	4	5
н58	191433.58	107104.13	Аналитический метод, 0.50	Закрепление отсутствует
н59	191435.66	107101.96	Аналитический метод, 0.50	Закрепление отсутствует
н60	191437.94	107100.02	Аналитический метод, 0.50	Закрепление отсутствует
н61	191439.92	107098.62	Аналитический метод, 0.50	Закрепление отсутствует
н62	191442.51	107097.12	Аналитический метод, 0.50	Закрепление отсутствует
н63	191445.25	107095.89	Аналитический метод, 0.50	Закрепление отсутствует
н64	191448.09	107094.93	Аналитический метод, 0.50	Закрепление отсутствует
н65	191451.01	107094.26	Аналитический метод, 0.50	Закрепление отсутствует
н66	191453.99	107093.89	Аналитический метод, 0.50	Закрепление отсутствует
н67	191456.99	107093.81	Аналитический метод, 0.50	Закрепление отсутствует
н1	191459.98	107094.04	Аналитический метод, 0.50	Закрепление отсутствует

3. Сведения о характерных точках части (частей) границы объекта землеустройства

Обозначение характерных точек границ	Координаты, м		Метод определения координат и средняя квадратическая погрешность положения характерной точки (Mt), м	Описание закрепления точки
	X	Y		
1	2	3	4	5
-	-	-	-	-

КАРТА (ПЛАН)

Зона санитарной охраны водозаборной скважины № 2 ОАО "ММЗ" II пояс

(наименование объекта землеустройства)

Сведения о местоположении границ объекта землеустройства

4. Сведения о частях границ объекта землеустройства, совпадающих с местоположением внешних границ природных объектов и (или) объектов искусственного происхождения

Обозначение части границ		Описание прохождения части границ
от точки	до точки	
1	2	3
н1	н2	Граница II пояса санитарной охраны водозаборной скважины проходит по земельному участку с кадастровым номером 33:02:021257:855
н2	н3	Граница II пояса санитарной охраны водозаборной скважины проходит по земельному участку с кадастровым номером 33:02:021257:855
н3	н4	Граница II пояса санитарной охраны водозаборной скважины проходит по земельному участку с кадастровым номером 33:02:021257:855
н4	н5	Граница II пояса санитарной охраны водозаборной скважины проходит по земельному участку с кадастровым номером 33:02:021257:855
н5	н6	Граница II пояса санитарной охраны водозаборной скважины проходит по земельному участку с кадастровым номером 33:02:021257:855
н6	н7	Граница II пояса санитарной охраны водозаборной скважины проходит по земельному участку с кадастровым номером 33:02:021257:855
н7	н8	Граница II пояса санитарной охраны водозаборной скважины проходит по земельному участку с кадастровым номером 33:02:021257:855
н8	н9	Граница II пояса санитарной охраны водозаборной скважины проходит по земельному участку с кадастровым номером 33:02:021257:855
н9	н10	Граница II пояса санитарной охраны водозаборной скважины проходит по земельному участку с кадастровым номером 33:02:021257:855
н10	н11	Граница II пояса санитарной охраны водозаборной скважины проходит по земельному участку с кадастровым номером 33:02:021257:855
н11	н12	Граница II пояса санитарной охраны водозаборной скважины проходит по земельному участку с кадастровым номером 33:02:021257:855
н12	н13	Граница II пояса санитарной охраны водозаборной скважины проходит по земельному участку с кадастровым номером 33:02:021257:855
н13	н14	Граница II пояса санитарной охраны водозаборной скважины проходит по земельному участку с кадастровым номером 33:02:021257:855
н14	н15	Граница II пояса санитарной охраны водозаборной скважины проходит по земельному участку с кадастровым номером 33:02:021257:855
н15	н16	Граница II пояса санитарной охраны водозаборной скважины проходит по земельному участку с кадастровым номером 33:02:021257:855
н16	н17	Граница II пояса санитарной охраны водозаборной скважины проходит по земельному участку с кадастровым номером 33:02:021257:855
н17	н18	Граница II пояса санитарной охраны водозаборной скважины проходит по земельному участку с кадастровым номером 33:02:021257:855
н18	н19	Граница II пояса санитарной охраны водозаборной скважины проходит по земельному участку с кадастровым номером 33:02:021257:581
н19	н20	Граница II пояса санитарной охраны водозаборной скважины проходит по земельному участку с кадастровым номером 33:02:021257:581
н20	н21	Граница II пояса санитарной охраны водозаборной скважины проходит по земельному участку с кадастровым номером 33:02:021257:581

КАРТА (ПЛАН)

Зона санитарной охраны водозаборной скважины № 2 ОАО "ММЗ" II пояс

(наименование объекта землеустройства)

Сведения о местоположении границ объекта землеустройства

4. Сведения о частях границ объекта землеустройства, совпадающих с местоположением внешних границ природных объектов и (или) объектов искусственного происхождения

Обозначение части границ		Описание прохождения части границ
от точки	до точки	
1	2	3
н21	н22	Граница II пояса санитарной охраны водозаборной скважины проходит по земельному участку с кадастровым номером 33:02:021257:581
н22	н23	Граница II пояса санитарной охраны водозаборной скважины проходит по земельному участку с кадастровым номером 33:02:021257:581
н23	н24	Граница II пояса санитарной охраны водозаборной скважины проходит по земельному участку с кадастровым номером 33:02:021257:581
н24	н25	Граница II пояса санитарной охраны водозаборной скважины проходит по земельному участку с кадастровым номером 33:02:021257:581
н25	н26	Граница II пояса санитарной охраны водозаборной скважины проходит по земельному участку с кадастровым номером 33:02:021257:581
н26	н27	Граница II пояса санитарной охраны водозаборной скважины проходит по земельному участку с кадастровым номером 33:02:021257:855
н27	н28	Граница II пояса санитарной охраны водозаборной скважины проходит по земельному участку с кадастровым номером 33:02:021257:855
н28	н29	Граница II пояса санитарной охраны водозаборной скважины проходит по земельному участку с кадастровым номером 33:02:021257:581
н29	н30	Граница II пояса санитарной охраны водозаборной скважины проходит по земельному участку с кадастровым номером 33:02:021257:581
н30	н31	Граница II пояса санитарной охраны водозаборной скважины проходит по земельному участку с кадастровым номером 33:02:021257:581
н31	н32	Граница II пояса санитарной охраны водозаборной скважины проходит по земельному участку с кадастровым номером 33:02:021257:581
н32	н33	Граница II пояса санитарной охраны водозаборной скважины проходит по земельному участку с кадастровым номером 33:02:021257:581
н33	н34	Граница II пояса санитарной охраны водозаборной скважины проходит по земельному участку с кадастровым номером 33:02:021257:581
н34	н35	Граница II пояса санитарной охраны водозаборной скважины проходит по земельному участку с кадастровым номером 33:02:021257:581
н35	н36	Граница II пояса санитарной охраны водозаборной скважины проходит по земельному участку с кадастровым номером 33:02:021257:581
н36	н37	Граница II пояса санитарной охраны водозаборной скважины проходит по земельному участку с кадастровым номером 33:02:021257:581
н37	н38	Граница II пояса санитарной охраны водозаборной скважины проходит по земельному участку с кадастровым номером 33:02:021257:581
н38	н39	Граница II пояса санитарной охраны водозаборной скважины проходит по земельному участку с кадастровым номером 33:02:021257:581
н39	н40	Граница II пояса санитарной охраны водозаборной скважины проходит по земельному участку с кадастровым номером 33:02:021257:855
н40	н41	Граница II пояса санитарной охраны водозаборной скважины проходит по земельному участку с кадастровым номером 33:02:021257:855

КАРТА (ПЛАН)

Зона санитарной охраны водозаборной скважины № 2 ОАО "ММЗ" II пояс

(наименование объекта землеустройства)

Сведения о местоположении границ объекта землеустройства

4. Сведения о частях границ объекта землеустройства, совпадающих с местоположением внешних границ природных объектов и (или) объектов искусственного происхождения

Обозначение части границы		Описание прохождения части границ
от точки	до точки	
1	2	3
н41	н42	Граница II пояса санитарной охраны водозаборной скважины проходит по земельному участку с кадастровым номером 33:02:021257:855
н42	н43	Граница II пояса санитарной охраны водозаборной скважины проходит по земельному участку с кадастровым номером 33:02:021257:855
н43	н44	Граница II пояса санитарной охраны водозаборной скважины проходит по земельному участку с кадастровым номером 33:02:021257:855
н44	н45	Граница II пояса санитарной охраны водозаборной скважины проходит по земельному участку с кадастровым номером 33:02:021257:855
н45	н46	Граница II пояса санитарной охраны водозаборной скважины проходит по земельному участку с кадастровым номером 33:02:021257:855
н46	н47	Граница II пояса санитарной охраны водозаборной скважины проходит по земельному участку с кадастровым номером 33:02:021257:855
н47	н48	Граница II пояса санитарной охраны водозаборной скважины проходит по земельному участку с кадастровым номером 33:02:021257:855
н48	н49	Граница II пояса санитарной охраны водозаборной скважины проходит по земельному участку с кадастровым номером 33:02:021257:855
н49	н50	Граница II пояса санитарной охраны водозаборной скважины проходит по земельному участку с кадастровым номером 33:02:021257:855
н50	н51	Граница II пояса санитарной охраны водозаборной скважины проходит по земельному участку с кадастровым номером 33:02:021257:855
н51	н52	Граница II пояса санитарной охраны водозаборной скважины проходит по земельному участку с кадастровым номером 33:02:021257:855
н52	н53	Граница II пояса санитарной охраны водозаборной скважины проходит по земельному участку с кадастровым номером 33:02:021257:855
н53	н54	Граница II пояса санитарной охраны водозаборной скважины проходит по земельному участку с кадастровым номером 33:02:021257:855
н54	н55	Граница II пояса санитарной охраны водозаборной скважины проходит по земельному участку с кадастровым номером 33:02:021257:855
н55	н56	Граница II пояса санитарной охраны водозаборной скважины проходит по земельному участку с кадастровым номером 33:02:021257:855
н56	н57	Граница II пояса санитарной охраны водозаборной скважины проходит по земельному участку с кадастровым номером 33:02:021257:855
н57	н58	Граница II пояса санитарной охраны водозаборной скважины проходит по земельному участку с кадастровым номером 33:02:021257:855
н58	н59	Граница II пояса санитарной охраны водозаборной скважины проходит по земельному участку с кадастровым номером 33:02:021257:855
н59	н60	Граница II пояса санитарной охраны водозаборной скважины проходит по земельному участку с кадастровым номером 33:02:021257:855
н60	н61	Граница II пояса санитарной охраны водозаборной скважины проходит по земельному участку с кадастровым номером 33:02:021257:855

КАРТА (ПЛАН)

Зона санитарной охраны водозаборной скважины № 2 ОАО "ММЗ" II пояс

(наименование объекта землеустройства)

Сведения о местоположении границ объекта землеустройства

4. Сведения о частях границ объекта землеустройства, совпадающих с местоположением внешних границ природных объектов и (или) объектов искусственного происхождения

Обозначение части границ		Описание прохождения части границ
от точки	до точки	
1	2	3
н61	н62	Граница II пояса санитарной охраны водозаборной скважины проходит по земельному участку с кадастровым номером 33:02:021257:855
н62	н63	Граница II пояса санитарной охраны водозаборной скважины проходит по земельному участку с кадастровым номером 33:02:021257:855
н63	н64	Граница II пояса санитарной охраны водозаборной скважины проходит по земельному участку с кадастровым номером 33:02:021257:855
н64	н65	Граница II пояса санитарной охраны водозаборной скважины проходит по земельному участку с кадастровым номером 33:02:021257:855
н65	н66	Граница II пояса санитарной охраны водозаборной скважины проходит по земельному участку с кадастровым номером 33:02:021257:855
н66	н67	Граница II пояса санитарной охраны водозаборной скважины проходит по земельному участку с кадастровым номером 33:02:021257:855
н67	н1	Граница II пояса санитарной охраны водозаборной скважины проходит по земельному участку с кадастровым номером 33:02:021257:855

КАРТА (ПЛАН)

Зона санитарной охраны водозаборной скважины № 2 ОАО "ММЗ" II пояс

(наименование объекта землеустройства)

Сведения о местоположении измененных (уточненных) границ объекта землеустройства

1. Система координат -

2. Сведения о характерных точках границ объекта землеустройства

Обозначение характерных точек границ	Существующие координаты, м		Измененные (уточненные) координаты, м		Метод определения координат и средняя квадратическая погрешность положения характерной точки (Мт), м	Описание закрепления точки
	Х	У	Х	У		
1	2	3	4	5	6	7
-	-	-	-	-	-	-

3. Сведения о характерных точках части (частей) границы объекта землеустройства

Обозначение характерных точек границ	Существующие координаты, м		Измененные (уточненные) координаты, м		Метод определения координат и средняя квадратическая погрешность положения характерной точки (Мт), м	Описание закрепления точки
	Х	У	Х	У		
1	2	3	4	5	6	7
-	-	-	-	-	-	-

4. Сведения о частях границ объекта землеустройства, совпадающих с местоположением внешних границ природных объектов и (или) объектов искусственного происхождения

Обозначение части границ		Существующее описание прохождения части границ	Измененное (уточненное) описание прохождения части границ
от точки	до точки		
1	2	3	4
-	-	-	-

КАРТА (ПЛАН)

Зона санитарной охраны водозаборных скважин ОАО "ММЗ" Пояс

(наименование объекта землеустройства)

План границ объекта землеустройства

Условные обозначения

- _____ - Существующая часть границы, сведения о которой достаточны для определения ее местоположения
- - Характерная точка границы, сведения о которой позволяют однозначно определить ее положение на местности
- н1 _____ - Обозначение новой характерной точки
- _____ - Граница зоны с особыми условиями
- _____ - Часть контура, образованного проекцией существующего наземного конструктивного элемента здания, сооружения, объекта незавершенного строительства
- _____ - Граница кадастрового квартала
- 1 _____ - Обозначение характерной точки, местоположение которой не изменилось или было уточнено

Подпись _____



Дата " 18 " 10 2018 г.

Место для оттиска печати лица, составившего карту (план) объекта землеустройства

КАРТА (ПЛАН)

Зона санитарной охраны водозаборной скважины № 2 ОАО "ММЗ" III пояс

(наименование объекта землеустройства)

Титульный лист

1. Сведения о заказчике землеустроительных работ:

О физическом лице:

Фамилия, имя, отчество (отчество указывается при наличии)

О юридическом лице, органе государственной власти, органе местного самоуправления:

Полное наименование Открытое акционерное общество "Мытищинский машиностроительный завод"

Страна регистрации (инкорпорации) (указывается в отношении иностранного юридического лица)

Фамилия и инициалы уполномоченного представителя, его должность, реквизиты доверенности (если представитель действует по доверенности)

Федосеев А. В., Управляющий

Подпись _____

"18" октября 2018 г.

Место для оттиска печати _____



2. Сведения об исполнителе землеустроительных работ:

Об индивидуальном предпринимателе:

Фамилия, имя, отчество (отчество указывается при наличии)

Идентификационный номер налогоплательщика _____

Контактный телефон и почтовый адрес _____

Номер квалификационного аттестата кадастрового инженера (если исполнителем является кадастровый инженер)

О юридическом лице:

Полное наименование ГУП "Областное проектно-изыскательское архитектурно-планировочное бюро"

Основной государственный регистрационный номер 1033302007430

Контактный телефон и почтовый адрес тел. 8-49243-2-23-65, г. Владимир, ул. Луначарского, дом 3

Фамилия и инициалы уполномоченного представителя юридического лица, его должность, реквизиты доверенности (если представитель действует по доверенности)

Сведения о кадастровом инженере: Любасова Елена Витальевна 33-11-181

Подпись _____

Дата " 18 " 10 2018 г.

Место для оттиска печати кадастрового инженера (карту(план) объекта землеустройства)



КАРТА (ПЛАН)**Зона санитарной охраны водозаборной скважины № 2 ОАО "ММЗ" III пояс**

(наименование объекта землеустройства)

№ п/п	Содержание	Номера листов
1	2	3
1	Основания для проведения землеустроительных работ и исходные данные	4
2	Сведения об объекте землеустройства	5
3	Сведения о местоположении границ объекта землеустройства	6
4	Сведения о местоположении измененных (уточненных) границ объекта землеустройства	28
5	План границ объекта землеустройства	29

КАРТА (ПЛАН)**Зона санитарной охраны водозаборной скважины № 2 ОАО "ММЗ" III пояс**

(наименование объекта землеустройства)

Основания для проведения землеустроительных работ и исходные данные**Перечень документов**

№ п/п	Наименование и реквизиты документа	Сведения об органе (организации), подготовившем или принявшем документ
1	2	3
1	"Проект зон санитарной охраны водозабора" № б/н от "01" июля 2018 г.	ООО "Владимир Вторма Клининг"
2	"Экспертное заключение" № 180 от "24" июля 2018 г.	Федеральной службой по надзору в сфере защиты прав потребителей и благополучия человека

КАРТА (ПЛАН)**Зона санитарной охраны водозаборной скважины № 2 ОАО "ММЗ" III пояс**

(наименование объекта землеустройства)

Сведения об объекте землеустройства

№ п/п	Характеристики объекта землеустройства	Описание характеристик
1	2	3
1.	Местоположение объекта землеустройства	601010, Владимирская область, район Киржачский, деревня Крутец, Владимирская область, Киржачский район, в 3,2 км юго-восточнее д. Крутец
2.	Площадь объекта землеустройства +/- величина погрешности определения площади (P +/- Дельта P)	138511 +/- 651 м ²
3.	Иные характеристики объекта землеустройства	-

КАРТА (ПЛАН)

Зона санитарной охраны водозаборной скважины № 2 ОАО "ММЗ" III пояс

(наименование объекта землеустройства)

Сведения о местоположении границ объекта землеустройства

1. Система координат МСК-33

2. Сведения о характерных точках границ объекта землеустройства

Обозначение характерных точек границ	Координаты, м		Метод определения координат и средняя квадратическая погрешность положения характерной точки (Mt), м	Описание закрепления точки
	X	Y		
1	2	3	4	5
н68	191360.22	106937.04	Аналитический метод, 0.50	Закрепление отсутствует
н69	191367.39	106933.52	Аналитический метод, 0.50	Закрепление отсутствует
н70	191374.70	106930.27	Аналитический метод, 0.50	Закрепление отсутствует
н71	191382.13	106927.31	Аналитический метод, 0.50	Закрепление отсутствует
н72	191389.67	106924.63	Аналитический метод, 0.50	Закрепление отсутствует
н73	191397.31	106922.24	Аналитический метод, 0.50	Закрепление отсутствует
н74	191405.03	106920.14	Аналитический метод, 0.50	Закрепление отсутствует
н75	191412.82	106918.34	Аналитический метод, 0.50	Закрепление отсутствует
н76	191414.79	106917.96	Аналитический метод, 0.50	Закрепление отсутствует
н77	191420.68	106916.84	Аналитический метод, 0.50	Закрепление отсутствует
н78	191428.59	106915.63	Аналитический метод, 0.50	Закрепление отсутствует
н79	191436.54	106914.73	Аналитический метод, 0.50	Закрепление отсутствует
н80	191444.51	106914.13	Аналитический метод, 0.50	Закрепление отсутствует
н81	191452.51	106913.84	Аналитический метод, 0.50	Закрепление отсутствует
н82	191460.50	106913.84	Аналитический метод, 0.50	Закрепление отсутствует
н83	191468.50	106914.16	Аналитический метод, 0.50	Закрепление отсутствует
н84	191476.45	106914.77	Аналитический метод, 0.50	Закрепление отсутствует
н85	191484.39	106915.70	Аналитический метод, 0.50	Закрепление отсутствует
н86	191492.30	106916.93	Аналитический метод, 0.50	Закрепление отсутствует

КАРТА (ПЛАН)

Зона санитарной охраны водозаборной скважины № 2 ОАО "ММЗ" III пояс

(наименование объекта землеустройства)

Сведения о местоположении границ объекта землеустройства

2. Сведения о характерных точках границ объекта землеустройства

Обозначение характерных точек границ	Координаты, м		Метод определения координат и средняя квадратическая погрешность положения характерной точки (M _t), м	Описание закрепления точки
	X	Y		
1	2	3	4	5
н87	191500.15	106918.45	Аналитический метод, 0.50	Закрепление отсутствует
н88	191507.94	106920.27	Аналитический метод, 0.50	Закрепление отсутствует
н89	191515.66	106922.39	Аналитический метод, 0.50	Закрепление отсутствует
н90	191523.29	106924.80	Аналитический метод, 0.50	Закрепление отсутствует
н91	191530.82	106927.50	Аналитический метод, 0.50	Закрепление отсутствует
н92	191538.24	106930.48	Аналитический метод, 0.50	Закрепление отсутствует
н93	191545.54	106933.75	Аналитический метод, 0.50	Закрепление отсутствует
н94	191552.72	106937.29	Аналитический метод, 0.50	Закрепление отсутствует
н95	191559.75	106941.10	Аналитический метод, 0.50	Закрепление отсутствует
н96	191566.64	106945.17	Аналитический метод, 0.50	Закрепление отсутствует
н97	191573.36	106949.51	Аналитический метод, 0.50	Закрепление отсутствует
н98	191579.91	106954.10	Аналитический метод, 0.50	Закрепление отсутствует
н99	191586.29	106958.93	Аналитический метод, 0.50	Закрепление отсутствует
н100	191592.47	106964.00	Аналитический метод, 0.50	Закрепление отсутствует
н101	191598.46	106969.31	Аналитический метод, 0.50	Закрепление отсутствует
н102	191604.24	106974.84	Аналитический метод, 0.50	Закрепление отсутствует
н103	191609.81	106980.58	Аналитический метод, 0.50	Закрепление отсутствует
н104	191615.15	106986.54	Аналитический метод, 0.50	Закрепление отсутствует
н105	191620.27	106992.69	Аналитический метод, 0.50	Закрепление отсутствует

КАРТА (ПЛАН)

Зона санитарной охраны водозаборной скважины № 2 ОАО "ММЗ" III пояс

(наименование объекта землеустройства)

Сведения о местоположении границ объекта землеустройства

2. Сведения о характерных точках границ объекта землеустройства

Обозначение характерных точек границ	Координаты, м		Метод определения координат и средняя квадратическая погрешность положения характерной точки (M _t), м	Описание закрепления точки
	X	Y		
1	2	3	4	5
н106	191625.14	106999.03	Аналитический метод, 0.50	Закрепление отсутствует
н107	191629.77	107005.56	Аналитический метод, 0.50	Закрепление отсутствует
н108	191634.15	107012.25	Аналитический метод, 0.50	Закрепление отсутствует
н109	191638.27	107019.11	Аналитический метод, 0.50	Закрепление отсутствует
н110	191642.12	107026.12	Аналитический метод, 0.50	Закрепление отсутствует
н111	191645.71	107033.27	Аналитический метод, 0.50	Закрепление отсутствует
н112	191649.02	107040.55	Аналитический метод, 0.50	Закрепление отсутствует
н113	191652.05	107047.96	Аналитический метод, 0.50	Закрепление отсутствует
н114	191654.80	107055.47	Аналитический метод, 0.50	Закрепление отсутствует
н115	191657.26	107063.08	Аналитический метод, 0.50	Закрепление отсутствует
н116	191659.42	107070.79	Аналитический метод, 0.50	Закрепление отсутствует
н117	191661.29	107078.56	Аналитический метод, 0.50	Закрепление отсутствует
н118	191662.87	107086.41	Аналитический метод, 0.50	Закрепление отсутствует
н119	191664.14	107094.31	Аналитический метод, 0.50	Закрепление отсутствует
н120	191665.12	107102.25	Аналитический метод, 0.50	Закрепление отсутствует
н121	191665.79	107110.22	Аналитический метод, 0.50	Закрепление отсутствует
н122	191666.15	107118.21	Аналитический метод, 0.50	Закрепление отсутствует
н123	191666.21	107126.21	Аналитический метод, 0.50	Закрепление отсутствует
н124	191665.97	107134.21	Аналитический метод, 0.50	Закрепление отсутствует

КАРТА (ПЛАН)

Зона санитарной охраны водозаборной скважины № 2 ОАО "ММЗ" III пояс

(наименование объекта землеустройства)

Сведения о местоположении границ объекта землеустройства

2. Сведения о характерных точках границ объекта землеустройства

Обозначение характерных точек границ	Координаты, м		Метод определения координат и средняя квадратическая погрешность положения характерной точки (M _t), м	Описание закрепления точки
	X	Y		
1	2	3	4	5
н125	191665.42	107142.19	Аналитический метод, 0.50	Закрепление отсутствует
н126	191664.57	107150.14	Аналитический метод, 0.50	Закрепление отсутствует
н127	191663.41	107158.06	Аналитический метод, 0.50	Закрепление отсутствует
н128	191661.96	107165.92	Аналитический метод, 0.50	Закрепление отсутствует
н129	191660.21	107173.73	Аналитический метод, 0.50	Закрепление отсутствует
н130	191658.16	107181.46	Аналитический метод, 0.50	Закрепление отсутствует
н131	191655.81	107189.11	Аналитический метод, 0.50	Закрепление отсутствует
н132	191653.18	107196.67	Аналитический метод, 0.50	Закрепление отсутствует
н133	191650.26	107204.12	Аналитический метод, 0.50	Закрепление отсутствует
н134	191647.06	107211.45	Аналитический метод, 0.50	Закрепление отсутствует
н135	191643.59	107218.65	Аналитический метод, 0.50	Закрепление отсутствует
н136	191639.84	107225.72	Аналитический метод, 0.50	Закрепление отсутствует
н137	191635.82	107232.64	Аналитический метод, 0.50	Закрепление отсутствует
н138	191631.55	107239.40	Аналитический метод, 0.50	Закрепление отсутствует
н139	191627.02	107245.99	Аналитический метод, 0.50	Закрепление отсутствует
н140	191622.24	107252.41	Аналитический метод, 0.50	Закрепление отсутствует
н141	191617.22	107258.64	Аналитический метод, 0.50	Закрепление отсутствует
н142	191611.97	107264.68	Аналитический метод, 0.50	Закрепление отсутствует
н143	191606.49	107270.50	Аналитический метод, 0.50	Закрепление отсутствует

КАРТА (ПЛАН)

Зона санитарной охраны водозаборной скважины № 2 ОАО "ММЗ" III пояс

(наименование объекта землеустройства)

Сведения о местоположении границ объекта землеустройства

2. Сведения о характерных точках границ объекта землеустройства

Обозначение характерных точек границ	Координаты, м		Метод определения координат и средняя квадратическая погрешность положения характерной точки (M _t), м	Описание закрепления точки
	X	Y		
1	2	3	4	5
н144	191600.79	107276.12	Аналитический метод, 0.50	Закрепление отсутствует
н145	191594.89	107281.52	Аналитический метод, 0.50	Закрепление отсутствует
н146	191588.78	107286.68	Аналитический метод, 0.50	Закрепление отсутствует
н147	191582.48	107291.62	Аналитический метод, 0.50	Закрепление отсутствует
н148	191576.00	107296.30	Аналитический метод, 0.50	Закрепление отсутствует
н149	191569.34	107300.74	Аналитический метод, 0.50	Закрепление отсутствует
н150	191562.52	107304.92	Аналитический метод, 0.50	Закрепление отсутствует
н151	191555.54	107308.84	Аналитический метод, 0.50	Закрепление отсутствует
н152	191548.42	107312.48	Аналитический метод, 0.50	Закрепление отсутствует
н153	191541.17	107315.86	Аналитический метод, 0.50	Закрепление отсутствует
н154	191533.79	107318.95	Аналитический метод, 0.50	Закрепление отсутствует
н155	191526.30	107321.77	Аналитический метод, 0.50	Закрепление отсутствует
н156	191518.71	107324.29	Аналитический метод, 0.50	Закрепление отсутствует
н157	191511.03	107326.53	Аналитический метод, 0.50	Закрепление отсутствует
н158	191503.27	107328.47	Аналитический метод, 0.50	Закрепление отсутствует
н159	191495.44	107330.11	Аналитический метод, 0.50	Закрепление отсутствует
н160	191487.55	107331.45	Аналитический метод, 0.50	Закрепление отсутствует
н161	191479.62	107332.50	Аналитический метод, 0.50	Закрепление отсутствует
н162	191471.66	107333.24	Аналитический метод, 0.50	Закрепление отсутствует

КАРТА (ПЛАН)

Зона санитарной охраны водозаборной скважины № 2 ОАО "ММЗ" III пояс

(наименование объекта землеустройства)

Сведения о местоположении границ объекта землеустройства

2. Сведения о характерных точках границ объекта землеустройства

Обозначение характерных точек границ	Координаты, м		Метод определения координат и средняя квадратическая погрешность положения характерной точки (M _t), м	Описание закрепления точки
	X	Y		
1	2	3	4	5
н163	191464.22	107333.65	Аналитический метод, 0.50	Закрепление отсутствует
н164	191456.23	107333.80	Аналитический метод, 0.50	Закрепление отсутствует
н165	191448.23	107333.65	Аналитический метод, 0.50	Закрепление отсутствует
н166	191440.24	107333.20	Аналитический метод, 0.50	Закрепление отсутствует
н167	191432.28	107332.43	Аналитический метод, 0.50	Закрепление отсутствует
н168	191424.35	107331.37	Аналитический метод, 0.50	Закрепление отсутствует
н169	191416.46	107330.01	Аналитический метод, 0.50	Закрепление отсутствует
н170	191408.64	107328.34	Аналитический метод, 0.50	Закрепление отсутствует
н171	191400.88	107326.38	Аналитический метод, 0.50	Закрепление отсутствует
н172	191393.21	107324.13	Аналитический метод, 0.50	Закрепление отсутствует
н173	191385.62	107321.58	Аналитический метод, 0.50	Закрепление отсутствует
н174	191378.14	107318.75	Аналитический метод, 0.50	Закрепление отсутствует
н175	191370.77	107315.63	Аналитический метод, 0.50	Закрепление отсутствует
н176	191369.88	107315.22	Аналитический метод, 0.50	Закрепление отсутствует
н177	191363.53	107312.24	Аналитический метод, 0.50	Закрепление отсутствует
н178	191356.42	107308.57	Аналитический метод, 0.50	Закрепление отсутствует
н179	191349.45	107304.64	Аналитический метод, 0.50	Закрепление отсутствует
н180	191342.64	107300.44	Аналитический метод, 0.50	Закрепление отсутствует
н181	191336.02	107296.00	Аналитический метод, 0.50	Закрепление отсутствует

КАРТА (ПЛАН)

Зона санитарной охраны водозаборной скважины № 2 ОАО "ММЗ" III пояс

(наименование объекта землеустройства)

Сведения о местоположении границ объекта землеустройства

2. Сведения о характерных точках границ объекта землеустройства

Обозначение характерных точек границ	Координаты, м		Метод определения координат и средняя квадратическая погрешность положения характерной точки (M _t), м	Описание закрепления точки
	X	Y		
1	2	3	4	5
н182	191329.55	107291.29	Аналитический метод, 0.50	Закрепление отсутствует
н183	191323.26	107286.35	Аналитический метод, 0.50	Закрепление отсутствует
н184	191317.17	107281.16	Аналитический метод, 0.50	Закрепление отсутствует
н185	191311.27	107275.75	Аналитический метод, 0.50	Закрепление отсутствует
н186	191305.59	107270.12	Аналитический метод, 0.50	Закрепление отсутствует
н187	191300.13	107264.28	Аналитический метод, 0.50	Закрепление отсутствует
н188	191294.89	107258.23	Аналитический метод, 0.50	Закрепление отсутствует
н189	191289.89	107251.99	Аналитический метод, 0.50	Закрепление отсутствует
н190	191285.12	107245.56	Аналитический метод, 0.50	Закрепление отсутствует
н191	191280.61	107238.95	Аналитический метод, 0.50	Закрепление отсутствует
н192	191276.35	107232.18	Аналитический метод, 0.50	Закрепление отсутствует
н193	191272.36	107225.25	Аналитический метод, 0.50	Закрепление отсутствует
н194	191268.62	107218.18	Аналитический метод, 0.50	Закрепление отсутствует
н195	191265.17	107210.96	Аналитический метод, 0.50	Закрепление отсутствует
н196	191261.99	107203.62	Аналитический метод, 0.50	Закрепление отсутствует
н197	191259.09	107196.17	Аналитический метод, 0.50	Закрепление отсутствует
н198	191256.47	107188.60	Аналитический метод, 0.50	Закрепление отсутствует
н199	191254.15	107180.95	Аналитический метод, 0.50	Закрепление отсутствует
н200	191252.12	107173.21	Аналитический метод, 0.50	Закрепление отсутствует

КАРТА (ПЛАН)

Зона санитарной охраны водозаборной скважины № 2 ОАО "ММЗ" III пояс

(наименование объекта землеустройства)

Сведения о местоположении границ объекта землеустройства

2. Сведения о характерных точках границ объекта землеустройства

Обозначение характерных точек границ	Координаты, м		Метод определения координат и средняя квадратическая погрешность положения характерной точки (M _t), м	Описание закрепления точки
	X	Y		
1	2	3	4	5
н201	191250.39	107165.40	Аналитический метод, 0.50	Закрепление отсутствует
н202	191248.95	107157.53	Аналитический метод, 0.50	Закрепление отсутствует
н203	191247.82	107149.61	Аналитический метод, 0.50	Закрепление отсутствует
н204	191246.99	107141.65	Аналитический метод, 0.50	Закрепление отсутствует
н205	191246.46	107133.67	Аналитический метод, 0.50	Закрепление отсутствует
н206	191246.23	107125.68	Аналитический метод, 0.50	Закрепление отсутствует
н207	191246.32	107117.68	Аналитический метод, 0.50	Закрепление отсутствует
н208	191246.70	107109.68	Аналитический метод, 0.50	Закрепление отсутствует
н209	191247.39	107101.71	Аналитический метод, 0.50	Закрепление отсутствует
н210	191248.38	107093.78	Аналитический метод, 0.50	Закрепление отсутствует
н211	191249.68	107085.88	Аналитический метод, 0.50	Закрепление отсутствует
н212	191251.27	107078.04	Аналитический метод, 0.50	Закрепление отсутствует
н213	191253.16	107070.27	Аналитический метод, 0.50	Закрепление отсутствует
н214	191255.35	107062.57	Аналитический метод, 0.50	Закрепление отсутствует
н215	191257.83	107054.97	Аналитический метод, 0.50	Закрепление отсутствует
н216	191260.59	107047.46	Аналитический метод, 0.50	Закрепление отсутствует
н217	191263.64	107040.06	Аналитический метод, 0.50	Закрепление отсутствует
н218	191266.97	107032.79	Аналитический метод, 0.50	Закрепление отсутствует
н219	191270.58	107025.65	Аналитический метод, 0.50	Закрепление отсутствует

КАРТА (ПЛАН)

Зона санитарной охраны водозаборной скважины № 2 ОАО "ММЗ" III пояс

(наименование объекта землеустройства)

Сведения о местоположении границ объекта землеустройства

2. Сведения о характерных точках границ объекта землеустройства

Обозначение характерных точек границ	Координаты, м		Метод определения координат и средняя квадратическая погрешность положения характерной точки (M _t), м	Описание закрепления точки
	X	Y		
1	2	3	4	5
н220	191274.45	107018.65	Аналитический метод, 0.50	Закрепление отсутствует
н221	191278.59	107011.80	Аналитический метод, 0.50	Закрепление отсутствует
н222	191282.98	107005.12	Аналитический метод, 0.50	Закрепление отсутствует
н223	191287.63	106998.60	Аналитический метод, 0.50	Закрепление отсутствует
н224	191292.52	106992.27	Аналитический метод, 0.50	Закрепление отсутствует
н225	191297.65	106986.13	Аналитический метод, 0.50	Закрепление отсутствует
н226	191303.01	106980.19	Аналитический метод, 0.50	Закрепление отсутствует
н227	191308.59	106974.46	Аналитический метод, 0.50	Закрепление отсутствует
н228	191314.38	106968.95	Аналитический метод, 0.50	Закрепление отсутствует
н229	191320.39	106963.66	Аналитический метод, 0.50	Закрепление отсутствует
н230	191326.58	106958.60	Аналитический метод, 0.50	Закрепление отсутствует
н231	191332.97	106953.78	Аналитический метод, 0.50	Закрепление отсутствует
н232	191339.54	106949.21	Аналитический метод, 0.50	Закрепление отсутствует
н233	191346.27	106944.89	Аналитический метод, 0.50	Закрепление отсутствует
н234	191353.16	106940.83	Аналитический метод, 0.50	Закрепление отсутствует
н68	191360.22	106937.04	Аналитический метод, 0.50	Закрепление отсутствует

КАРТА (ПЛАН)

Зона санитарной охраны водозаборной скважины № 2 ОАО "ММЗ" III пояс

(наименование объекта землеустройства)

Сведения о местоположении границ объекта землеустройства

3. Сведения о характерных точках части (частей) границы объекта землеустройства

Обозначение характерных точек границ	Координаты, м		Метод определения координат и средняя квадратическая погрешность положения характерной точки (M _t), м	Описание закрепления точки
	X	Y		
1	2	3	4	5
-	-	-	-	-

4. Сведения о частях границ объекта землеустройства, совпадающих с местоположением внешних границ природных объектов и (или) объектов искусственного происхождения

Обозначение части границ		Описание прохождения части границ
от точки	до точки	
1	2	3
н68	н69	Граница III пояса санитарной охраны водозаборной скважины проходит по земельному участку с кадастровым номером 33:02:021257:914
н69	н70	Граница III пояса санитарной охраны водозаборной скважины проходит по земельному участку с кадастровым номером 33:02:021257:914
н70	н71	Граница III пояса санитарной охраны водозаборной скважины проходит по земельному участку с кадастровым номером 33:02:021257:914
н71	н72	Граница III пояса санитарной охраны водозаборной скважины проходит по земельному участку с кадастровым номером 33:02:021257:914
н72	н73	Граница III пояса санитарной охраны водозаборной скважины проходит по земельному участку с кадастровым номером 33:02:021257:914
н73	н74	Граница III пояса санитарной охраны водозаборной скважины проходит по земельному участку с кадастровым номером 33:02:021257:914
н74	н75	Граница III пояса санитарной охраны водозаборной скважины проходит по земельному участку с кадастровым номером 33:02:021257:914
н75	н76	Граница III пояса санитарной охраны водозаборной скважины проходит по земельному участку с кадастровым номером 33:02:021257:914
н76	н77	Граница III пояса санитарной охраны водозаборной скважины проходит по земельному участку с кадастровым номером 33:02:021257:855
н77	н78	Граница III пояса санитарной охраны водозаборной скважины проходит по земельному участку с кадастровым номером 33:02:021257:855

КАРТА (ПЛАН)

Зона санитарной охраны водозаборной скважины № 2 ОАО "ММЗ" III пояс

(наименование объекта землеустройства)

Сведения о местоположении границ объекта землеустройства

4. Сведения о частях границ объекта землеустройства, совпадающих с местоположением внешних границ природных объектов и (или) объектов искусственного происхождения

Обозначение части границ		Описание прохождения части границ
от точки	до точки	
1	2	3
н78	н79	Граница III пояса санитарной охраны водозаборной скважины проходит по земельному участку с кадастровым номером 33:02:021257:855
н79	н80	Граница III пояса санитарной охраны водозаборной скважины проходит по земельному участку с кадастровым номером 33:02:021257:855
н80	н81	Граница III пояса санитарной охраны водозаборной скважины проходит по земельному участку с кадастровым номером 33:02:021257:855
н81	н82	Граница III пояса санитарной охраны водозаборной скважины проходит по земельному участку с кадастровым номером 33:02:021257:855
н82	н83	Граница III пояса санитарной охраны водозаборной скважины проходит по земельному участку с кадастровым номером 33:02:021257:855
н83	н84	Граница III пояса санитарной охраны водозаборной скважины проходит по земельному участку с кадастровым номером 33:02:021257:855
н84	н85	Граница III пояса санитарной охраны водозаборной скважины проходит по земельному участку с кадастровым номером 33:02:021257:855
н85	н86	Граница III пояса санитарной охраны водозаборной скважины проходит по земельному участку с кадастровым номером 33:02:021257:855
н86	н87	Граница III пояса санитарной охраны водозаборной скважины проходит по земельному участку с кадастровым номером 33:02:021257:855
н87	н88	Граница III пояса санитарной охраны водозаборной скважины проходит по земельному участку с кадастровым номером 33:02:021257:855
н88	н89	Граница III пояса санитарной охраны водозаборной скважины проходит по земельному участку с кадастровым номером 33:02:021257:855
н89	н90	Граница III пояса санитарной охраны водозаборной скважины проходит по земельному участку с кадастровым номером 33:02:021257:855
н90	н91	Граница III пояса санитарной охраны водозаборной скважины проходит по земельному участку с кадастровым номером 33:02:021257:855
н91	н92	Граница III пояса санитарной охраны водозаборной скважины проходит по земельному участку с кадастровым номером 33:02:021257:855

КАРТА (ПЛАН)

Зона санитарной охраны водозаборной скважины № 2 ОАО "ММЗ" III пояс

(наименование объекта землеустройства)

Сведения о местоположении границ объекта землеустройства

4. Сведения о частях границ объекта землеустройства, совпадающих с местоположением внешних границ природных объектов и (или) объектов искусственного происхождения

Обозначение части границ		Описание прохождения части границ
от точки	до точки	
1	2	3
н92	н93	Граница III пояса санитарной охраны водозаборной скважины проходит по земельному участку с кадастровым номером 33:02:021257:855
н93	н94	Граница III пояса санитарной охраны водозаборной скважины проходит по земельному участку с кадастровым номером 33:02:021257:855
н94	н95	Граница III пояса санитарной охраны водозаборной скважины проходит по земельному участку с кадастровым номером 33:02:021257:855
н95	н96	Граница III пояса санитарной охраны водозаборной скважины проходит по земельному участку с кадастровым номером 33:02:021257:855
н96	н97	Граница III пояса санитарной охраны водозаборной скважины проходит по земельному участку с кадастровым номером 33:02:021257:855
н97	н98	Граница III пояса санитарной охраны водозаборной скважины проходит по земельному участку с кадастровым номером 33:02:021257:855
н98	н99	Граница III пояса санитарной охраны водозаборной скважины проходит по земельному участку с кадастровым номером 33:02:021257:855
н99	н100	Граница III пояса санитарной охраны водозаборной скважины проходит по земельному участку с кадастровым номером 33:02:021257:855
н100	н101	Граница III пояса санитарной охраны водозаборной скважины проходит по земельному участку с кадастровым номером 33:02:021257:855
н101	н102	Граница III пояса санитарной охраны водозаборной скважины проходит по земельному участку с кадастровым номером 33:02:021257:855
н102	н103	Граница III пояса санитарной охраны водозаборной скважины проходит по земельному участку с кадастровым номером 33:02:021257:855
н103	н104	Граница III пояса санитарной охраны водозаборной скважины проходит по земельному участку с кадастровым номером 33:02:021257:855
н104	н105	Граница III пояса санитарной охраны водозаборной скважины проходит по земельному участку с кадастровым номером 33:02:021257:855
н105	н106	Граница III пояса санитарной охраны водозаборной скважины проходит по земельному участку с кадастровым номером 33:02:021257:855

КАРТА (ПЛАН)

Зона санитарной охраны водозаборной скважины № 2 ОАО "ММЗ" III пояс

(наименование объекта землеустройства)

Сведения о местоположении границ объекта землеустройства

4. Сведения о частях границ объекта землеустройства, совпадающих с местоположением внешних границ природных объектов и (или) объектов искусственного происхождения

Обозначение части границ		Описание прохождения части границ
от точки	до точки	
1	2	3
н106	н107	Граница III пояса санитарной охраны водозаборной скважины проходит по земельному участку с кадастровым номером 33:02:021257:855
н107	н108	Граница III пояса санитарной охраны водозаборной скважины проходит по земельному участку с кадастровым номером 33:02:021257:855
н108	н109	Граница III пояса санитарной охраны водозаборной скважины проходит по земельному участку с кадастровым номером 33:02:021257:855
н109	н110	Граница III пояса санитарной охраны водозаборной скважины проходит по земельному участку с кадастровым номером 33:02:021257:855
н110	н111	Граница III пояса санитарной охраны водозаборной скважины проходит по земельному участку с кадастровым номером 33:02:021257:855
н111	н112	Граница III пояса санитарной охраны водозаборной скважины проходит по земельному участку с кадастровым номером 33:02:021257:855
н112	н113	Граница III пояса санитарной охраны водозаборной скважины проходит по земельному участку с кадастровым номером 33:02:021257:855
н113	н114	Граница III пояса санитарной охраны водозаборной скважины проходит по земельному участку с кадастровым номером 33:02:021257:855
н114	н115	Граница III пояса санитарной охраны водозаборной скважины проходит по земельному участку с кадастровым номером 33:02:021257:855
н115	н116	Граница III пояса санитарной охраны водозаборной скважины проходит по земельному участку с кадастровым номером 33:02:021257:855
н116	н117	Граница III пояса санитарной охраны водозаборной скважины проходит по земельному участку с кадастровым номером 33:02:021257:855
н117	н118	Граница III пояса санитарной охраны водозаборной скважины проходит по земельному участку с кадастровым номером 33:02:021257:855
н118	н119	Граница III пояса санитарной охраны водозаборной скважины проходит по земельному участку с кадастровым номером 33:02:021257:855
н119	н120	Граница III пояса санитарной охраны водозаборной скважины проходит по земельному участку с кадастровым номером 33:02:021257:855

КАРТА (ПЛАН)

Зона санитарной охраны водозаборной скважины № 2 ОАО "ММЗ" III пояс

(наименование объекта землеустройства)

Сведения о местоположении границ объекта землеустройства

4. Сведения о частях границ объекта землеустройства, совпадающих с местоположением внешних границ природных объектов и (или) объектов искусственного происхождения

Обозначение части границ		Описание прохождения части границ
от точки	до точки	
1	2	3
н120	н121	Граница III пояса санитарной охраны водозаборной скважины проходит по земельному участку с кадастровым номером 33:02:021257:855
н121	н122	Граница III пояса санитарной охраны водозаборной скважины проходит по земельному участку с кадастровым номером 33:02:021257:855
н122	н123	Граница III пояса санитарной охраны водозаборной скважины проходит по земельному участку с кадастровым номером 33:02:021257:855
н123	н124	Граница III пояса санитарной охраны водозаборной скважины проходит по земельному участку с кадастровым номером 33:02:021257:855
н124	н125	Граница III пояса санитарной охраны водозаборной скважины проходит по земельному участку с кадастровым номером 33:02:021257:855
н125	н126	Граница III пояса санитарной охраны водозаборной скважины проходит по земельному участку с кадастровым номером 33:02:021257:855
н126	н127	Граница III пояса санитарной охраны водозаборной скважины проходит по земельному участку с кадастровым номером 33:02:021257:855
н127	н128	Граница III пояса санитарной охраны водозаборной скважины проходит по земельному участку с кадастровым номером 33:02:021257:855
н128	н129	Граница III пояса санитарной охраны водозаборной скважины проходит по земельному участку с кадастровым номером 33:02:021257:855
н129	н130	Граница III пояса санитарной охраны водозаборной скважины проходит по земельному участку с кадастровым номером 33:02:021257:855
н130	н131	Граница III пояса санитарной охраны водозаборной скважины проходит по земельному участку с кадастровым номером 33:02:021257:855
н131	н132	Граница III пояса санитарной охраны водозаборной скважины проходит по земельному участку с кадастровым номером 33:02:021257:855
н132	н133	Граница III пояса санитарной охраны водозаборной скважины проходит по земельному участку с кадастровым номером 33:02:021257:855
н133	н134	Граница III пояса санитарной охраны водозаборной скважины проходит по земельному участку с кадастровым номером 33:02:021257:855

КАРТА (ПЛАН)**Зона санитарной охраны водозаборной скважины № 2 ОАО "ММЗ" III пояс**

(наименование объекта землеустройства)

Сведения о местоположении границ объекта землеустройства

4. Сведения о частях границ объекта землеустройства, совпадающих с местоположением внешних границ природных объектов и (или) объектов искусственного происхождения

Обозначение части границ		Описание прохождения части границ
от точки	до точки	
1	2	3
н134	н135	Граница III пояса санитарной охраны водозаборной скважины проходит по земельному участку с кадастровым номером 33:02:021257:855
н135	н136	Граница III пояса санитарной охраны водозаборной скважины проходит по земельному участку с кадастровым номером 33:02:021257:855
н136	н137	Граница III пояса санитарной охраны водозаборной скважины проходит по земельному участку с кадастровым номером 33:02:021257:855
н137	н138	Граница III пояса санитарной охраны водозаборной скважины проходит по земельному участку с кадастровым номером 33:02:021257:855
н138	н139	Граница III пояса санитарной охраны водозаборной скважины проходит по земельному участку с кадастровым номером 33:02:021257:855
н139	н140	Граница III пояса санитарной охраны водозаборной скважины проходит по земельному участку с кадастровым номером 33:02:021257:855
н140	н141	Граница III пояса санитарной охраны водозаборной скважины проходит по земельному участку с кадастровым номером 33:02:021257:855
н141	н142	Граница III пояса санитарной охраны водозаборной скважины проходит по земельному участку с кадастровым номером 33:02:021257:855
н142	н143	Граница III пояса санитарной охраны водозаборной скважины проходит по земельному участку с кадастровым номером 33:02:021257:855
н143	н144	Граница III пояса санитарной охраны водозаборной скважины проходит по земельному участку с кадастровым номером 33:02:021257:855
н144	н145	Граница III пояса санитарной охраны водозаборной скважины проходит по земельному участку с кадастровым номером 33:02:021257:855
н145	н146	Граница III пояса санитарной охраны водозаборной скважины проходит по земельному участку с кадастровым номером 33:02:021257:855
н146	н147	Граница III пояса санитарной охраны водозаборной скважины проходит по земельному участку с кадастровым номером 33:02:021257:855
н147	н148	Граница III пояса санитарной охраны водозаборной скважины проходит по земельному участку с кадастровым номером 33:02:021257:855

КАРТА (ПЛАН)**Зона санитарной охраны водозаборной скважины № 2 ОАО "ММЗ" III пояс**

(наименование объекта землеустройства)

Сведения о местоположении границ объекта землеустройства

4. Сведения о частях границ объекта землеустройства, совпадающих с местоположением внешних границ природных объектов и (или) объектов искусственного происхождения

Обозначение части границ		Описание прохождения части границ
от точки	до точки	
1	2	3
н148	н149	Граница III пояса санитарной охраны водозаборной скважины проходит по земельному участку с кадастровым номером 33:02:021257:855
н149	н150	Граница III пояса санитарной охраны водозаборной скважины проходит по земельному участку с кадастровым номером 33:02:021257:855
н150	н151	Граница III пояса санитарной охраны водозаборной скважины проходит по земельному участку с кадастровым номером 33:02:021257:855
н151	н152	Граница III пояса санитарной охраны водозаборной скважины проходит по земельному участку с кадастровым номером 33:02:021257:855
н152	н153	Граница III пояса санитарной охраны водозаборной скважины проходит по земельному участку с кадастровым номером 33:02:021257:855
н153	н154	Граница III пояса санитарной охраны водозаборной скважины проходит по земельному участку с кадастровым номером 33:02:021257:855
н154	н155	Граница III пояса санитарной охраны водозаборной скважины проходит по земельному участку с кадастровым номером 33:02:021257:855
н155	н156	Граница III пояса санитарной охраны водозаборной скважины проходит по земельному участку с кадастровым номером 33:02:021257:855
н156	н157	Граница III пояса санитарной охраны водозаборной скважины проходит по земельному участку с кадастровым номером 33:02:021257:855
н157	н158	Граница III пояса санитарной охраны водозаборной скважины проходит по земельному участку с кадастровым номером 33:02:021257:855
н158	н159	Граница III пояса санитарной охраны водозаборной скважины проходит по земельному участку с кадастровым номером 33:02:021257:855
н159	н160	Граница III пояса санитарной охраны водозаборной скважины проходит по земельному участку с кадастровым номером 33:02:021257:855
н160	н161	Граница III пояса санитарной охраны водозаборной скважины проходит по земельному участку с кадастровым номером 33:02:021257:855
н161	н162	Граница III пояса санитарной охраны водозаборной скважины проходит по земельному участку с кадастровым номером 33:02:021257:855

КАРТА (ПЛАН)

Зона санитарной охраны водозаборной скважины № 2 ОАО "ММЗ" III пояс

(наименование объекта землеустройства)

Сведения о местоположении границ объекта землеустройства

4. Сведения о частях границ объекта землеустройства, совпадающих с местоположением внешних границ природных объектов и (или) объектов искусственного происхождения

Обозначение части границ		Описание прохождения части границ
от точки	до точки	
1	2	3
н162	н163	Граница III пояса санитарной охраны водозаборной скважины проходит по земельному участку с кадастровым номером 33:02:021257:855
н163	н164	Граница III пояса санитарной охраны водозаборной скважины проходит по земельному участку с кадастровым номером 33:02:021257:855
н164	н165	Граница III пояса санитарной охраны водозаборной скважины проходит по земельному участку с кадастровым номером 33:02:021257:855
н165	н166	Граница III пояса санитарной охраны водозаборной скважины проходит по земельному участку с кадастровым номером 33:02:021257:855
н166	н167	Граница III пояса санитарной охраны водозаборной скважины проходит по земельному участку с кадастровым номером 33:02:021257:855
н167	н168	Граница III пояса санитарной охраны водозаборной скважины проходит по земельному участку с кадастровым номером 33:02:021257:855
н168	н169	Граница III пояса санитарной охраны водозаборной скважины проходит по земельному участку с кадастровым номером 33:02:021257:855
н169	н170	Граница III пояса санитарной охраны водозаборной скважины проходит по земельному участку с кадастровым номером 33:02:021257:855
н170	н171	Граница III пояса санитарной охраны водозаборной скважины проходит по земельному участку с кадастровым номером 33:02:021257:855
н171	н172	Граница III пояса санитарной охраны водозаборной скважины проходит по земельному участку с кадастровым номером 33:02:021257:855
н172	н173	Граница III пояса санитарной охраны водозаборной скважины проходит по земельному участку с кадастровым номером 33:02:021257:855
н173	н174	Граница III пояса санитарной охраны водозаборной скважины проходит по земельному участку с кадастровым номером 33:02:021257:855
н174	н175	Граница III пояса санитарной охраны водозаборной скважины проходит по земельному участку с кадастровым номером 33:02:021257:855
н175	н176	Граница III пояса санитарной охраны водозаборной скважины проходит по земельному участку с кадастровым номером 33:02:021257:855

КАРТА (ПЛАН)**Зона санитарной охраны водозаборной скважины № 2 ОАО "ММЗ" III пояс**

(наименование объекта землеустройства)

Сведения о местоположении границ объекта землеустройства

4. Сведения о частях границ объекта землеустройства, совпадающих с местоположением внешних границ природных объектов и (или) объектов искусственного происхождения

Обозначение части границ		Описание прохождения части границ
от точки	до точки	
1	2	3
н176	н177	Граница III пояса санитарной охраны водозаборной скважины проходит по земельному участку с кадастровым номером 33:02:021257:914
н177	н178	Граница III пояса санитарной охраны водозаборной скважины проходит по земельному участку с кадастровым номером 33:02:021257:914
н178	н179	Граница III пояса санитарной охраны водозаборной скважины проходит по земельному участку с кадастровым номером 33:02:021257:914
н179	н180	Граница III пояса санитарной охраны водозаборной скважины проходит по земельному участку с кадастровым номером 33:02:021257:914
н180	н181	Граница III пояса санитарной охраны водозаборной скважины проходит по земельному участку с кадастровым номером 33:02:021257:914
н181	н182	Граница III пояса санитарной охраны водозаборной скважины проходит по земельному участку с кадастровым номером 33:02:021257:914
н182	н183	Граница III пояса санитарной охраны водозаборной скважины проходит по земельному участку с кадастровым номером 33:02:021257:914
н183	н184	Граница III пояса санитарной охраны водозаборной скважины проходит по земельному участку с кадастровым номером 33:02:021257:914
н184	н185	Граница III пояса санитарной охраны водозаборной скважины проходит по земельному участку с кадастровым номером 33:02:021257:914
н185	н186	Граница III пояса санитарной охраны водозаборной скважины проходит по земельному участку с кадастровым номером 33:02:021257:914
н186	н187	Граница III пояса санитарной охраны водозаборной скважины проходит по земельному участку с кадастровым номером 33:02:021257:914
н187	н188	Граница III пояса санитарной охраны водозаборной скважины проходит по земельному участку с кадастровым номером 33:02:021257:914
н188	н189	Граница III пояса санитарной охраны водозаборной скважины проходит по земельному участку с кадастровым номером 33:02:021257:914
н189	н190	Граница III пояса санитарной охраны водозаборной скважины проходит по земельному участку с кадастровым номером 33:02:021257:914

КАРТА (ПЛАН)

Зона санитарной охраны водозаборной скважины № 2 ОАО "ММЗ" III пояс

(наименование объекта землеустройства)

Сведения о местоположении границ объекта землеустройства

4. Сведения о частях границ объекта землеустройства, совпадающих с местоположением внешних границ природных объектов и (или) объектов искусственного происхождения

Обозначение части границ		Описание прохождения части границ
от точки	до точки	
1	2	3
н190	н191	Граница III пояса санитарной охраны водозаборной скважины проходит по земельному участку с кадастровым номером 33:02:021257:914
н191	н192	Граница III пояса санитарной охраны водозаборной скважины проходит по земельному участку с кадастровым номером 33:02:021257:914
н192	н193	Граница III пояса санитарной охраны водозаборной скважины проходит по земельному участку с кадастровым номером 33:02:021257:914
н193	н194	Граница III пояса санитарной охраны водозаборной скважины проходит по земельному участку с кадастровым номером 33:02:021257:914
н194	н195	Граница III пояса санитарной охраны водозаборной скважины проходит по земельному участку с кадастровым номером 33:02:021257:914
н195	н196	Граница III пояса санитарной охраны водозаборной скважины проходит по земельному участку с кадастровым номером 33:02:021257:914
н196	н197	Граница III пояса санитарной охраны водозаборной скважины проходит по земельному участку с кадастровым номером 33:02:021257:914
н197	н198	Граница III пояса санитарной охраны водозаборной скважины проходит по земельному участку с кадастровым номером 33:02:021257:914
н198	н199	Граница III пояса санитарной охраны водозаборной скважины проходит по земельному участку с кадастровым номером 33:02:021257:914
н199	н200	Граница III пояса санитарной охраны водозаборной скважины проходит по земельному участку с кадастровым номером 33:02:021257:914
н200	н201	Граница III пояса санитарной охраны водозаборной скважины проходит по земельному участку с кадастровым номером 33:02:021257:914
н201	н202	Граница III пояса санитарной охраны водозаборной скважины проходит по земельному участку с кадастровым номером 33:02:021257:914
н202	н203	Граница III пояса санитарной охраны водозаборной скважины проходит по земельному участку с кадастровым номером 33:02:021257:914
н203	н204	Граница III пояса санитарной охраны водозаборной скважины проходит по земельному участку с кадастровым номером 33:02:021257:914

КАРТА (ПЛАН)

Зона санитарной охраны водозаборной скважины № 2 ОАО "ММЗ" III пояс

(наименование объекта землеустройства)

Сведения о местоположении границ объекта землеустройства

4. Сведения о частях границ объекта землеустройства, совпадающих с местоположением внешних границ природных объектов и (или) объектов искусственного происхождения

Обозначение части границ		Описание прохождения части границ
от точки	до точки	
1	2	3
н204	н205	Граница III пояса санитарной охраны водозаборной скважины проходит по земельному участку с кадастровым номером 33:02:021257:914
н205	н206	Граница III пояса санитарной охраны водозаборной скважины проходит по земельному участку с кадастровым номером 33:02:021257:914
н206	н207	Граница III пояса санитарной охраны водозаборной скважины проходит по земельному участку с кадастровым номером 33:02:021257:914
н207	н208	Граница III пояса санитарной охраны водозаборной скважины проходит по земельному участку с кадастровым номером 33:02:021257:914
н208	н209	Граница III пояса санитарной охраны водозаборной скважины проходит по земельному участку с кадастровым номером 33:02:021257:914
н209	н210	Граница III пояса санитарной охраны водозаборной скважины проходит по земельному участку с кадастровым номером 33:02:021257:914
н210	н211	Граница III пояса санитарной охраны водозаборной скважины проходит по земельному участку с кадастровым номером 33:02:021257:914
н211	н212	Граница III пояса санитарной охраны водозаборной скважины проходит по земельному участку с кадастровым номером 33:02:021257:914
н212	н213	Граница III пояса санитарной охраны водозаборной скважины проходит по земельному участку с кадастровым номером 33:02:021257:914
н213	н214	Граница III пояса санитарной охраны водозаборной скважины проходит по земельному участку с кадастровым номером 33:02:021257:914
н214	н215	Граница III пояса санитарной охраны водозаборной скважины проходит по земельному участку с кадастровым номером 33:02:021257:914
н215	н216	Граница III пояса санитарной охраны водозаборной скважины проходит по земельному участку с кадастровым номером 33:02:021257:914
н216	н217	Граница III пояса санитарной охраны водозаборной скважины проходит по земельному участку с кадастровым номером 33:02:021257:914
н217	н218	Граница III пояса санитарной охраны водозаборной скважины проходит по земельному участку с кадастровым номером 33:02:021257:914

КАРТА (ПЛАН)

Зона санитарной охраны водозаборной скважины № 2 ОАО "ММЗ" III пояс

(наименование объекта землеустройства)

Сведения о местоположении границ объекта землеустройства

4. Сведения о частях границ объекта землеустройства, совпадающих с местоположением внешних границ природных объектов и (или) объектов искусственного происхождения

Обозначение части границ		Описание прохождения части границ
от точки	до точки	
1	2	3
н218	н219	Граница III пояса санитарной охраны водозаборной скважины проходит по земельному участку с кадастровым номером 33:02:021257:914
н219	н220	Граница III пояса санитарной охраны водозаборной скважины проходит по земельному участку с кадастровым номером 33:02:021257:914
н220	н221	Граница III пояса санитарной охраны водозаборной скважины проходит по земельному участку с кадастровым номером 33:02:021257:914
н221	н222	Граница III пояса санитарной охраны водозаборной скважины проходит по земельному участку с кадастровым номером 33:02:021257:914
н222	н223	Граница III пояса санитарной охраны водозаборной скважины проходит по земельному участку с кадастровым номером 33:02:021257:914
н223	н224	Граница III пояса санитарной охраны водозаборной скважины проходит по земельному участку с кадастровым номером 33:02:021257:914
н224	н225	Граница III пояса санитарной охраны водозаборной скважины проходит по земельному участку с кадастровым номером 33:02:021257:914
н225	н226	Граница III пояса санитарной охраны водозаборной скважины проходит по земельному участку с кадастровым номером 33:02:021257:914
н226	н227	Граница III пояса санитарной охраны водозаборной скважины проходит по земельному участку с кадастровым номером 33:02:021257:914
н227	н228	Граница III пояса санитарной охраны водозаборной скважины проходит по земельному участку с кадастровым номером 33:02:021257:914
н228	н229	Граница III пояса санитарной охраны водозаборной скважины проходит по земельному участку с кадастровым номером 33:02:021257:914
н229	н230	Граница III пояса санитарной охраны водозаборной скважины проходит по земельному участку с кадастровым номером 33:02:021257:914
н230	н231	Граница III пояса санитарной охраны водозаборной скважины проходит по земельному участку с кадастровым номером 33:02:021257:914
н231	н232	Граница III пояса санитарной охраны водозаборной скважины проходит по земельному участку с кадастровым номером 33:02:021257:914

КАРТА (ПЛАН)**Зона санитарной охраны водозаборной скважины № 2 ОАО "ММЗ" III пояс**

(наименование объекта землеустройства)

Сведения о местоположении границ объекта землеустройства

4. Сведения о частях границ объекта землеустройства, совпадающих с местоположением внешних границ природных объектов и (или) объектов искусственного происхождения

Обозначение части границ		Описание прохождения части границ
от точки	до точки	
1	2	3
н232	н233	Граница III пояса санитарной охраны водозаборной скважины проходит по земельному участку с кадастровым номером 33:02:021257:914
н233	н234	Граница III пояса санитарной охраны водозаборной скважины проходит по земельному участку с кадастровым номером 33:02:021257:914
н234	н68	Граница III пояса санитарной охраны водозаборной скважины проходит по земельному участку с кадастровым номером 33:02:021257:914

КАРТА (ПЛАН)**Зона санитарной охраны водозаборной скважины № 2 ОАО "ММЗ" III пояс**

(наименование объекта землеустройства)

Сведения о местоположении измененных (уточненных) границ объекта землеустройства

1. Система координат -

2. Сведения о характерных точках границ объекта землеустройства

Обозначение характерных точек границ	Существующие координаты, м		Измененные (уточненные) координаты, м		Метод определения координат и средняя квадратическая погрешность положения характерной точки (Мт), м	Описание закрепления точки
	X	Y	X	Y		
1	2	3	4	5	6	7
-	-	-	-	-	-	-

3. Сведения о характерных точках части (частей) границы объекта землеустройства

Обозначение характерных точек границ	Существующие координаты, м		Измененные (уточненные) координаты, м		Метод определения координат и средняя квадратическая погрешность положения характерной точки (Мт), м	Описание закрепления точки
	X	Y	X	Y		
1	2	3	4	5	6	7
-	-	-	-	-	-	-

4. Сведения о частях границ объекта землеустройства, совпадающих с местоположением внешних границ природных объектов и (или) объектов искусственного происхождения

Обозначение части границ		Существующее описание прохождения части границ	Измененное (уточненное) описание прохождения части границ
от точки	до точки		
1	2	3	4
-	-	-	-

КАРТА (ПЛАН)

Зона санитарной охраны водозаборных скважин ОАО "ММЗ" III пояс


(наименование объекта землеустройства)

План границ объекта землеустройства

Условные обозначения

- - Существующая часть границы, сведения о которой достаточны для определения ее местоположения
- - Характерная точка границы, сведения о которой позволяют однозначно определить ее положение на местности
- n1 - Обозначение новой характерной точки
- - Граница зоны с особыми условиями
- - Часть контура, образованного проекцией существующего наземного конструктивного элемента здания, сооружения, объекта незавершенного строительства
- 1 - Обозначение характерной точки, местоположение которой не изменилось или было уточнено

Подпись



Дата " 18 " 10 2018 г.

Место для оттиска печати лица, составившего карту (план) объекта землеустройства

2. Сведения об исполнителе землеустроительных работ:

Об индивидуальном предпринимателе:

Фамилия, имя, отчество (отчество указывается при наличии)

Идентификационный номер налогоплательщика _____

Контактный телефон и почтовый адрес _____

Номер квалификационного аттестата кадастрового инженера (если исполнителем является кадастровый инженер)

О юридическом лице:

Полное наименование ГУП "Областное проектно-изыскательское архитектурно-планировочное бюро"

Основной государственный регистрационный номер 1033302007430

Контактный телефон и почтовый адрес тел. 8-49243-2-23-65, г. Владимир, ул. Луначарского, дом 3

Фамилия и инициалы уполномоченного представителя юридического лица, его должность, реквизиты доверенности (если представитель действует по доверенности)

Сведения о кадастровом инженере: Лобасова Елена Витальевна 33-11-181

Подпись _____

Дата " 18 " 10 2018 г.

Место для оттиска печати кадастрового инженера о карту(план) объекта землеустройства



КАРТА (ПЛАН)**Зона санитарной охраны водозаборной скважины № 2 ОАО "ММЗ" I пояс**

(наименование объекта землеустройства)

№ п/п	Содержание	Номера листов
1	2	3
1	Основания для проведения землеустроительных работ и исходные данные	4
2	Сведения об объекте землеустройства	5
3	Сведения о местоположении границ объекта землеустройства	6
4	Сведения о местоположении измененных (уточненных) границ объекта землеустройства	9
5	План границ объекта землеустройства	10

КАРТА (ПЛАН)**Зона санитарной охраны водозаборной скважины № 2 ОАО "ММЗ" I пояс**

(наименование объекта землеустройства)

Основания для проведения землеустроительных работ и исходные данные**Перечень документов**

№ п/п	Наименование и реквизиты документа	Сведения об органе (организации), подготовившем или принявшем документ
1	2	3
1	"Проект зон санитарной охраны водозабора" № б/н от "01" июля 2018 г.	ООО "Владимир Вторма Клининг"
2	"Экспертное заключение" № 180 от "24" июля 2018 г.	Федеральной службой по надзору в сфере защиты прав потребителей и благополучия человека

КАРТА (ПЛАН)**Зона санитарной охраны водозаборной скважины № 2 ОАО "ММЗ" I пояс**

(наименование объекта землеустройства)

Сведения об объекте землеустройства

№ п/п	Характеристики объекта землеустройства	Описание характеристик
1	2	3
1.	Местоположение объекта землеустройства	601010, Владимирская область, район Киржачский, деревня Крутец, Владимирская область, Киржачский район, в 3,2 км юго-восточнее д. Крутец
2.	Площадь объекта землеустройства +/- величина погрешности определения площади (P +/- Дельта P)	1649 +/- 71 м ²
3.	Иные характеристики объекта землеустройства	-

КАРТА (ПЛАН)

Зона санитарной охраны водозаборной скважины № 2 ОАО "ММЗ" I пояс

(наименование объекта землеустройства)

Сведения о местоположении границ объекта землеустройства

1. Система координат МСК-33

2. Сведения о характерных точках границ объекта землеустройства

Обозначение характерных точек границ	Координаты, м		Метод определения координат и средняя квадратическая погрешность положения характерной точки (Mт), м	Описание закрепления точки
	X	Y		
1	2	3	4	5
9	191438.62	107142.12	Аналитический метод, 0.30	Временный межевой знак
10	191439.99	107137.85	Аналитический метод, 0.30	Временный межевой знак
11	191449.09	107120.64	Аналитический метод, 0.30	Временный межевой знак
36	191452.50	107117.15	Аналитический метод, 0.30	Временный межевой знак
13	191457.24	107116.94	Аналитический метод, 0.30	Временный межевой знак
14	191482.93	107125.68	Аналитический метод, 0.30	Временный межевой знак
15	191485.83	107128.96	Аналитический метод, 0.30	Временный межевой знак
16	191490.40	107137.65	Аналитический метод, 0.30	Временный межевой знак
17	191493.11	107141.31	Аналитический метод, 0.30	Временный межевой знак
18	191497.17	107144.54	Аналитический метод, 0.30	Временный межевой знак
1	191496.87	107149.61	Аналитический метод, 0.30	Временный межевой знак
2	191482.12	107147.46	Аналитический метод, 0.30	Временный межевой знак
3	191477.50	107147.09	Аналитический метод, 0.30	Временный межевой знак
4	191473.13	107148.01	Аналитический метод, 0.30	Временный межевой знак
5	191461.21	107163.82	Аналитический метод, 0.30	Временный межевой знак
6	191457.40	107166.79	Аналитический метод, 0.30	Временный межевой знак
7	191452.69	107166.31	Аналитический метод, 0.30	Временный межевой знак
8	191448.86	107163.61	Аналитический метод, 0.30	Временный межевой знак
9	191438.62	107142.12	Аналитический метод, 0.30	Временный межевой знак

КАРТА (ПЛАН)

Зона санитарной охраны водозаборной скважины № 2 ОАО "ММЗ" I пояс

(наименование объекта землеустройства)

Сведения о местоположении границ объекта землеустройства

3. Сведения о характерных точках части (частей) границы объекта землеустройства

Обозначение характерных точек границ	Координаты, м		Метод определения координат и средняя квадратическая погрешность положения характерной точки (M _t), м	Описание закрепления точки
	X	Y		
1	2	3	4	5
-	-	-	-	-

4. Сведения о частях границ объекта землеустройства, совпадающих с местоположением внешних границ природных объектов и (или) объектов искусственного происхождения

Обозначение части границ		Описание прохождения части границ
от точки	до точки	
1	2	3
9	10	Граница I пояса санитарной охраны водозаборной скважины проходит по границе земельных участков с кадастровыми номерами 33:02:021257:855; 33:02:021257:581
10	11	Граница I пояса санитарной охраны водозаборной скважины проходит по границе земельных участков с кадастровыми номерами 33:02:021257:855; 33:02:021257:581
11	36	Граница I пояса санитарной охраны водозаборной скважины проходит по границе земельных участков с кадастровыми номерами 33:02:021257:855; 33:02:021257:581
36	13	Граница I пояса санитарной охраны водозаборной скважины проходит по границе земельных участков с кадастровыми номерами 33:02:021257:855; 33:02:021257:581
13	14	Граница I пояса санитарной охраны водозаборной скважины проходит по границе земельных участков с кадастровыми номерами 33:02:021257:855; 33:02:021257:581
14	15	Граница I пояса санитарной охраны водозаборной скважины проходит по границе земельных участков с кадастровыми номерами 33:02:021257:855; 33:02:021257:581
15	16	Граница I пояса санитарной охраны водозаборной скважины проходит по границе земельных участков с кадастровыми номерами 33:02:021257:855; 33:02:021257:581
16	17	Граница I пояса санитарной охраны водозаборной скважины проходит по границе земельных участков с кадастровыми номерами 33:02:021257:855; 33:02:021257:581
17	18	Граница I пояса санитарной охраны водозаборной скважины проходит по границе земельных участков с кадастровыми номерами 33:02:021257:855; 33:02:021257:581
18	1	Граница I пояса санитарной охраны водозаборной скважины проходит по границе земельных участков с кадастровыми номерами 33:02:021257:855; 33:02:021257:581

КАРТА (ПЛАН)**Зона санитарной охраны водозаборной скважины № 2 ОАО "ММЗ" I пояс**

(наименование объекта землеустройства)

Сведения о местоположении границ объекта землеустройства

4. Сведения о частях границ объекта землеустройства, совпадающих с местоположением внешних границ природных объектов и (или) объектов искусственного происхождения

Обозначение части границ		Описание прохождения части границ
от точки	до точки	
1	2	3
1	2	Граница I пояса санитарной охраны водозаборной скважины проходит по границе земельных участков с кадастровыми номерами 33:02:021257:855; 33:02:021257:581
2	3	Граница I пояса санитарной охраны водозаборной скважины проходит по границе земельных участков с кадастровыми номерами 33:02:021257:855; 33:02:021257:581
3	4	Граница I пояса санитарной охраны водозаборной скважины проходит по границе земельных участков с кадастровыми номерами 33:02:021257:855; 33:02:021257:581
4	5	Граница I пояса санитарной охраны водозаборной скважины проходит по границе земельных участков с кадастровыми номерами 33:02:021257:855; 33:02:021257:581
5	6	Граница I пояса санитарной охраны водозаборной скважины проходит по границе земельных участков с кадастровыми номерами 33:02:021257:855; 33:02:021257:581
6	7	Граница I пояса санитарной охраны водозаборной скважины проходит по границе земельных участков с кадастровыми номерами 33:02:021257:855; 33:02:021257:581
7	8	Граница I пояса санитарной охраны водозаборной скважины проходит по границе земельных участков с кадастровыми номерами 33:02:021257:855; 33:02:021257:581
8	9	Граница I пояса санитарной охраны водозаборной скважины проходит по границе земельных участков с кадастровыми номерами 33:02:021257:855; 33:02:021257:581

КАРТА (ПЛАН)

Зона санитарной охраны водозаборной скважины № 2 ОАО "ММЗ" I пояс

(наименование объекта землеустройства)

Сведения о местоположении измененных (уточненных) границ объекта землеустройства

1. Система координат -

2. Сведения о характерных точках границ объекта землеустройства

Обозначение характерных точек границ	Существующие координаты, м		Измененные (уточненные) координаты, м		Метод определения координат и средняя квадратическая погрешность положения характерной точки (Мт), м	Описание закрепления точки
	Х	У	Х	У		
1	2	3	4	5	6	7
-	-	-	-	-	-	-

3. Сведения о характерных точках части (частей) границы объекта землеустройства

Обозначение характерных точек границ	Существующие координаты, м		Измененные (уточненные) координаты, м		Метод определения координат и средняя квадратическая погрешность положения характерной точки (Мт), м	Описание закрепления точки
	Х	У	Х	У		
1	2	3	4	5	6	7
-	-	-	-	-	-	-

4. Сведения о частях границ объекта землеустройства, совпадающих с местоположением внешних границ природных объектов и (или) объектов искусственного происхождения

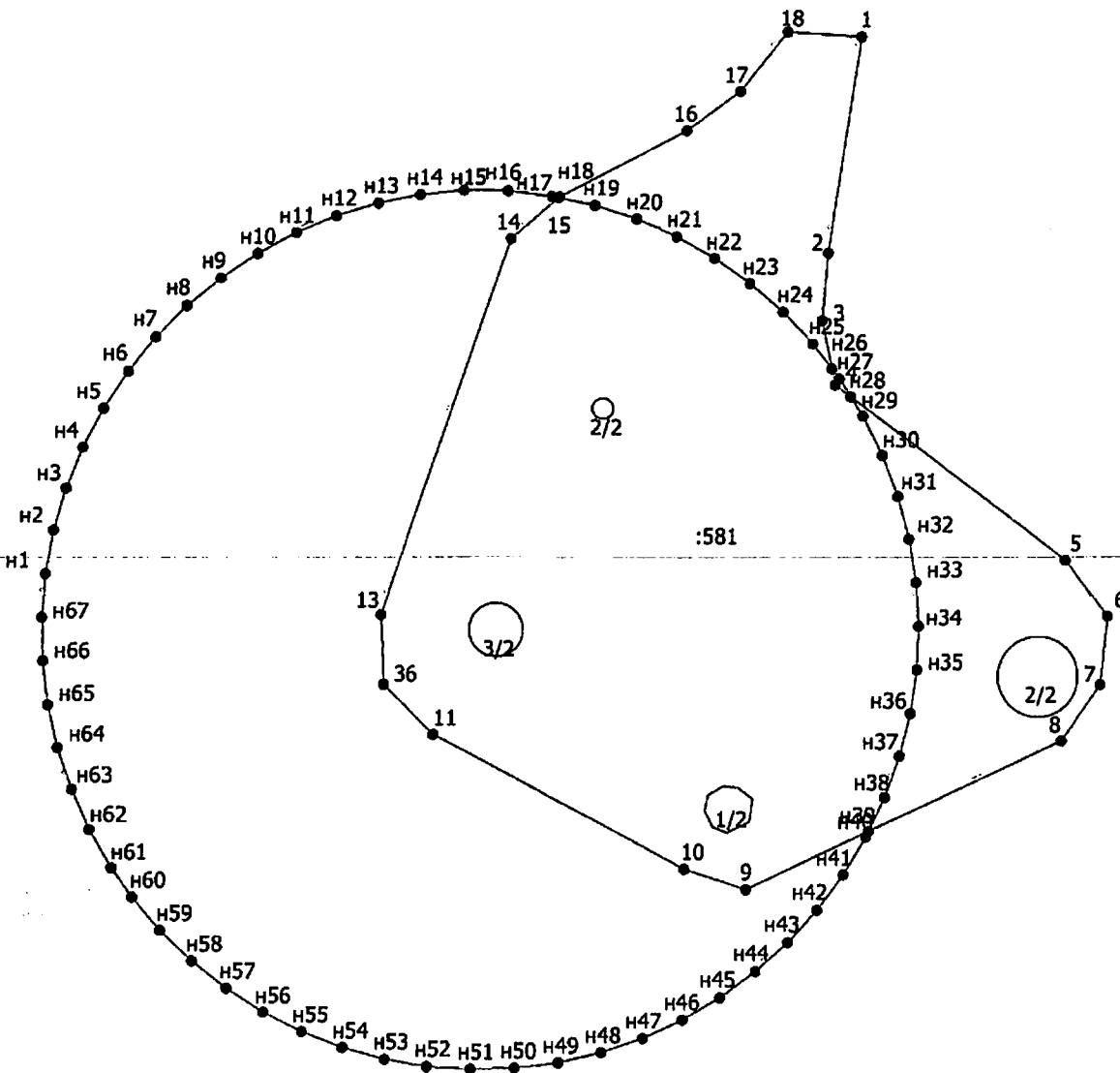
Обозначение части границ		Существующее описание прохождения части границ	Измененное (уточненное) описание прохождения части границ
от точки	до точки		
1	2	3	4
-	-	-	-

КАРТА (ПЛАН)

Зона санитарной охраны водозаборных скважин ОАО "ММЗ" I пояс

(наименование объекта землеустройства)

План границ объекта землеустройства



Масштаб 1:500

Подпись

Дата " 18 " 10 2008 г.

Место для оттиска печати лица, составившего карту (план) объекта землеустройства

Режим зон санитарной охраны

скважины №1 (действующей) и №2 (резервной) Открытого акционерного общества «Мытищинский машиностроительный завод», расположенных в 3,2 км юго – восточнее д. Крутец Киржачского района Владимирской области.

1. На территории первого пояса зон санитарной охраны (далее ЗСО) запрещается:

1.1. все виды строительства, не имеющие непосредственного отношения к эксплуатации, реконструкции и расширению водозаборных и водопроводных сооружений, в том числе прокладка трубопроводов различного назначения, размещение жилых и хозяйственно-бытовых зданий, проживание людей;

1.2. применение и хранение ядохимикатов и удобрений при уходе за зелеными насаждениями, а также нефтепродуктов, токсичных веществ;

1.3. посадка высокоствольных деревьев;

1.4. размещение любых видов отходов, посторонних предметов.

2. На территории второго, третьего пояса ЗСО запрещается:

2.1. закачка отработанных вод в подземные горизонты, подземного складирования твердых отходов и разработки недр земли;

2.2. размещение кладбищ, скотомогильников, полей ассенизации, полей фильтрации, навозохранилищ, животноводческих и птицеводческих предприятий, канализационных очистных сооружений, складов горюче-смазочных материалов, накопителей промстоков, шламоохранилищ, ядохимикатов и минеральных удобрений;

3. На территории первого пояса ЗСО необходимо предусмотреть следующие мероприятия:

3.1. территория первого пояса ЗСО должна быть спланирована для отвода поверхностного стока за ее пределы, озеленена, ограждена;

3.2. дорожки к сооружениям должны иметь твердое покрытие;

3.3. водопроводные сооружения, должны быть оборудованы с учетом предотвращения возможности загрязнения питьевой воды через оголовки и устья скважин, люки и переливные трубы резервуаров и устройства заливки насосов;

3.4. защитить оголовки и устье скважины от попадания поверхностных вод.

4. На территории второго, третьего пояса ЗСО необходимо предусмотреть следующие мероприятия:

4.1. выявление, тампонирование всех бездействующих, старых, дефектных или неправильно эксплуатируемых скважин, представляющих опасность в отношении возможности загрязнения водоносных горизонтов;

4.2. бурение новых скважин и новое строительство, связанное с нарушением почвенного покрова, производится при обязательном согласовании с центром государственного санитарно-эпидемиологического надзора, органами и учреждениями государственного экологического и геологического контроля.

