



АДМИНИСТРАЦИЯ ВЛАДИМИРСКОЙ ОБЛАСТИ

ДЕПАРТАМЕНТ
ЛЕСНОГО ХОЗЯЙСТВА

ПОСТАНОВЛЕНИЕ

24.12.2019

№ 10

Об утверждении документации
по проектированию изменения границ
лесопарковых зон защитных
лесов земель лесного фонда

В соответствии с Лесным кодексом Российской Федерации, постановлением Правительства Российской Федерации от 14.12.2009 № 1007 «Об утверждении Положения об определении функциональных зон в лесопарковых зонах, площади и границ лесопарковых зон, зеленых зон», постановлением Губернатора области от 20.12.2006 № 898 «Об утверждении Положения о департаменте лесного хозяйства администрации Владимирской области» п о с т а н о в л я ю:

1. Утвердить проектную документацию по проектированию изменения границ лесопарковых зон защитных лесов земель лесного фонда Заречного лесничества Владимирской области для дальнейшего предоставления в аренду с целью добычи силикатных песков на Андроновском месторождении для производства силикатного кирпича и других силикатных изделий, согласно приложению.

2. Исключить из границ лесопарковых зон защитных лесов и включить в границы защитных лесов, ценных лесов – запретные полосы лесов, расположенные вдоль водных объектов, лесной участок Заречного лесничества: Петушинское участковое лесничество, лесной квартал № 72, части лесотаксационных выделов 18, 26, 27, 35, 36, 37, 38, лесотаксационные выделы 28, 29, 30, лесной квартал № 73, части лесотаксационных выделов 10, 18, 28, 29, лесотаксационные выделы 11, 15 площадью 31,7 га.


3. Включить в границы лесопарковых зон защитных лесов и исключить из границ защитных лесов, ценные леса – запретные полосы лесов, расположенные вдоль водных объектов, находящихся в собственности субъектов Российской Федерации, лесной участок Заречного лесничества: Петушинское участковое лесничество, лесной квартал № 66, лесотаксационные выделы 11, 12, 13, 14, 15, 16, 17, 19, 20, 21, 22, 23, 24, 25, 26, 30, 31, 32 площадью 34,7 га.


4. Контроль за исполнением настоящего постановления возложить на заместителя директора департамента - заместителя главного государственного лесного инспектора Владимирской области.

5. Настоящее постановление вступает в силу со дня официального опубликования.

Директор департамента

И.С.Петухов





ООО "Димакс - проект"

ПРОЕКТНАЯ ДОКУМЕНТАЦИЯ

по проектированию (изменению) границ лесопарковых зон
защитных лесов земель лесного фонда Заречного лесничества
Владимирской области



г.Владимир, 2018г.

ОБЩЕСТВО С ОГРАНИЧЕННОЙ ОТВЕТСТВЕННОСТЬЮ
«ДиМакс – проект»

ПРОЕКТНАЯ ДОКУМЕНТАЦИЯ

по проектированию (изменению) границ лесопарковых зон
защитных лесов земель лесного фонда Заречного лесничества
Владимирской области

Исполнитель:

ООО «ДиМакс – проект»

Генеральный директор
М.Н. Чичилов



A handwritten signature in black ink, appearing to be 'Чичилов', written over a horizontal line.

Г. ВЛАДИМИР
2018 г.

Содержание

	стр.
Введение	4
1. Сведения о разработчике проектной документации	5
2. Обоснование изменения границ лесопарковых зон, местоположение и площадь участков, исключаемых из границ данных зон	5
3. Проектирование лесопарковых зон защитных лесов, характеристика лесного участка, проектируемого для включения в границы данных зон	9
4. Сведения о границах населенных пунктов и муниципальных образований, на территории которых проектируется лесопарковая зона	14
5. Функциональное зонирование лесопарковых зон	19
Заключение	20

ПРИЛОЖЕНИЯ:

- Приложение 1. Лицензия на право пользования недрами ВЛМ 51201 ТЭ от 18.08.2003 г.;
- Приложение 2. Решение департамента природопользования и охраны окружающей среды администрации Владимирской области от 04.04.2018 г. о внесении изменений в лицензию ВЛМ 51201 ТЭ на право пользования недрами с целью добычи силикатных песков на Андроновском месторождении для производства силикатного кирпича и других силикатных изделий, а также в качестве сырья для строительных целей, выданную ОАО «ПЗСК» от 18.08.2003 года на срок отработки месторождения;
- Приложение 3. Выписки из государственного лесного реестра на лесной участок:
а) проектируемый для исключения из границ лесопарковых зон;
б) проектируемый для включения в границы лесопарковых зон;
- Приложение 4. Карта (схема) масштабом 1:100000, содержащая описание местоположения границ земельных участков (их частей), расположенных в границах лесопарковых и зеленых зон;
- Приложение 5. Письмо администрации Петушинского сельского поселения от 20.11.2018 г. № 1518;
- Приложение 6. Письмо администрации муниципального образования Пекшинское Петушинского района от 20.11.2018 № 2251;
- Приложение 7. Выписка из Единого государственного реестра недвижимости на земельный участок с кадастровым номером 33:13:090131:37;
- Приложение 8. Договор подряда на разработку проектной документации от 03.11.2018 г. № 31/18.

Введение

Проектная документация по проектированию (изменению) границ лесопарковых зон защитных лесов земель лесного фонда Заречного лесничества Владимирской области (далее – Проектная документация) разработана по инициативе АО «Петушинский завод силикатного кирпича» (далее – АО «ПЗСК»).

Изменение границ лесопарковых зон защитных лесов земель лесного фонда Заречного лесничества Владимирской области обусловлено необходимостью добычи силикатных песков на Андроновском месторождении для производства силикатного кирпича.

Для указанной цели испрашивается лесной участок из состава земель лесного фонда Заречного лесничества Петушинского участкового лесничества, который в соответствии с целевым делением лесов отнесен к категории защитных лесов – леса, выполняющие функции защиты природных и иных объектов, из них – лесопарковые зоны, в которых в соответствии с п. 5 ч. 3 ст. 105 Лесного кодекса Российской Федерации от 04.12.2006 г. № 200-ФЗ (далее – Лесной кодекс РФ) запрещается разработка месторождений полезных ископаемых.

Отнесение данного участка земель лесного фонда к другой категории защитных лесов или иному целевому назначению лесов приведет к изменению границ и уменьшению площади лесопарковых зон, что не допускается п. 6 ст. 105 Лесного кодекса РФ. В связи с этим в проектной документации подготовлены предложения по изменению границ данных зон в лесном фонде Заречного лесничества, учитывающие компенсацию площади исключаемого из этой зоны лесного участка.

Настоящая Проектная документация подготовлена в целях реализации полномочий органов государственной власти Владимирской области в области лесных отношений, определенных ст. 82 Лесного кодекса Российской Федерации и постановлением Правительства Российской Федерации от 14.12.2009 г. № 1007 «Об утверждении Положения об определении функциональных зон в лесопарковых зонах, площади и границ лесопарковых зон, зеленых зон», а также в целях внесения изменений в сведения государственного лесного реестра уполномоченным органом государственной власти.

1. Сведения о разработчике проектной документации

Разработчиком Проектной документации является общество с ограниченной ответственностью «ДиМакс - проект» в соответствии с договором подряда на разработку проектной документации (Приложение № 8).

Юридический адрес: 600017 г. Владимир, ул. Луначарского, д.26

Почтовый адрес: 600017 г. Владимир, ул. Луначарского, д.26

Тел.: 8(920)628-51-57; 8(920)924-53-21

E-mail: DiMaxx-proect@mail.ru

ИНН: 3328488730

Генеральный директор – Чичилов Максим Николаевич

2. Обоснование изменения границ лесопарковых зон, местоположение и площадь участков, исключаемых из границ данных зон

Для разработки месторождений полезных ископаемых испрашивается лесной участок, расположенный на территории Заречного лесничества Петушинского участкового лесничества, площадью 31,7 га.

Андроновское месторождение силикатных песков предоставлено в пользование в соответствии с лицензией на право пользования недрами ВЛМ 51201 ТЭ от 18.08.2003 г. (Приложение № 1).

Границы предоставленного в пользование участка недр установлены Решением департамента природопользования и охраны окружающей среды администрации Владимирской области от 04.04.2018 г. «О внесении изменений в лицензию ВЛМ 51201 ТЭ на право пользования недрами с целью добычи силикатных песков на Андроновском месторождении для производства силикатного кирпича и других силикатных изделий, а также в качестве сырья для строительных целей, выданную ОАО «ПЗСК» от 18.08.2003 года на срок отработки месторождения» (Приложение № 2).

В соответствии с выпиской из государственного лесного реестра, предоставленной ГКУ ВО «Заречное лесничество», и лесохозяйственным регламентом Заречного лесничества испрашиваемый лесной участок отнесен к категории защитных лесов – леса, выполняющие функции защиты природных и иных объектов, из них – лесопарковые зоны.

В виду того, что в соответствии с пунктом 5 части 3 статьи 105 Лесного кодекса Российской Федерации в зеленых зонах и лесопарковых зонах, запрещается разработка месторождений полезных ископаемых, а отнесение испрашиваемого лесного участка к категории защитных лесов, выполняющих функции защиты природных и иных объектов – леса, расположенные в первом и втором поясах зон санитарной охраны источников питьевого и хозяйственно-бытового водоснабжения; защитные полосы лесов, расположенные вдоль железнодорожных путей общего пользования, федеральных автомобильных до-

рог общего пользования, автомобильных дорог общего пользования, находящихся в собственности субъектов Российской Федерации; леса, расположенные в первой, второй и третьей зонах округов санитарной (горно-санитарной) охраны лечебно-оздоровительных местностей и курортов не возможно по причине отсутствия объектов являющихся основанием для их выделения, осуществлено проектирование ценных лесов.

Участок, исключаемый из границ лесопарковых зон, находится в непосредственной близости от реки Клязьма, вдоль которой в соответствии с постановлением СМ СССР от 29.09.1948 г № 3670 и приказом Главлесоохраны при СНК СССР от 11.10.1948 г. № 555 должны быть выделены запретные полосы лесов вдоль водных объектов шириной 20 км по каждому берегу.

Таким образом, лесной участок, испрашиваемый для разработки месторождений полезных ископаемых, после исключения из границ лесопарковых зон войдет в границы защитных лесов, ценные леса – запретные полосы лесов, расположенные вдоль водных объектов.

Перечень лесных кварталов и лесотаксационных выделов, проектируемых к исключению из границ лесопарковых зон защитных лесов земель лесного Заречного лесничества приведен в таблице № 1.

Таблица № 1

Перечень лесных кварталов и лесотаксационных выделов, исключаемых из границ лесопарковых зон защитных лесов земель лесного фонда
Заречного лесничества

Наименование участкового лесничества (урочища)	Учетные номера государственного кадастра или государственного лесного реестра	Номер квартала	Номер выдела	Площадь, га
1	2	3	4	5
Петушинское	33:13:090131:37	72	ч.18	0,2
			ч.26	1,1
			ч.27	3,5
			28	0,8
			29	7,4
			30	0,3
			ч.35	2,2
			ч.36	4,46
			ч.37	0,15
		ч.38	0,09	
		73	ч.10	0,7
			11	5,5
			15	3,9
			ч.18	1,3
			ч.28	0,01
ч.29	0,09			
			Всего:	31,7

Лесной участок расположен в границах Петушинского муниципального района, лесистость которого составляет 64,2 %, особо охраняемыми природными территориями не является.

В соответствии с материалами лесоустройства 2004 г. по Заречному участковому лесничеству, испрашиваемый лесной участок имеет количественную и качественную характеристику, указанную в таблице № 2.

Таблица № 2

Количественная и качественная характеристика лесов, произрастающих на исключаемом из границ лесопарковых зон лесном участке

Кадастровый номер (номер учетной записи в ГЛР)	Номер квартала	Номер выдела	Площадь, га	Состав насаждений	Возраст, лет	Класс бонитета	Полнота	Общий запас, м ³	
1	2	3	4	5	6	7	8	9	
Заречное лесничество									
Петушинское участковое лесничество									
33:13:090131:37	72	ч.18	0,2	Карьер	-	-	-	-	
		ч.26	1,1	9С1Е+Б	20	2	0,7	44	
		ч.27	3,5	10С	60	2	0,7	854	
		28	0,8	6С4Б	40	1	0,7	125	
		29	7,4	10С	75	1	0,6	1838	
		30	0,3	10С	61	2	0,7	67	
		ч.35	2,2	10С+Б	65	1	0,7	636	
		ч.36	4,46	8Б2Олч	70	2	0,7	808	
		ч.37	0,15	Лесная дорога	-	-	-	-	
	ч.38	0,09	Квартальная просека	-	-	-	-		
	73	ч.10	0,7	9С1Б	20	2	0,5	17	
		11	5,5	10С+Б	75	1	0,6	1530	
		15	3,9	8Б2Олч+Е	75	1	0,5	605	
		ч.18	1,3	6Б4Олч	70	3	0,6	147	
		ч.28	0,01	Лесная дорога	-	-	-	-	
		ч.29	0,09	Квартальная просека	-	-	-	-	
	Всего:			31,7	-	-	-	-	6671

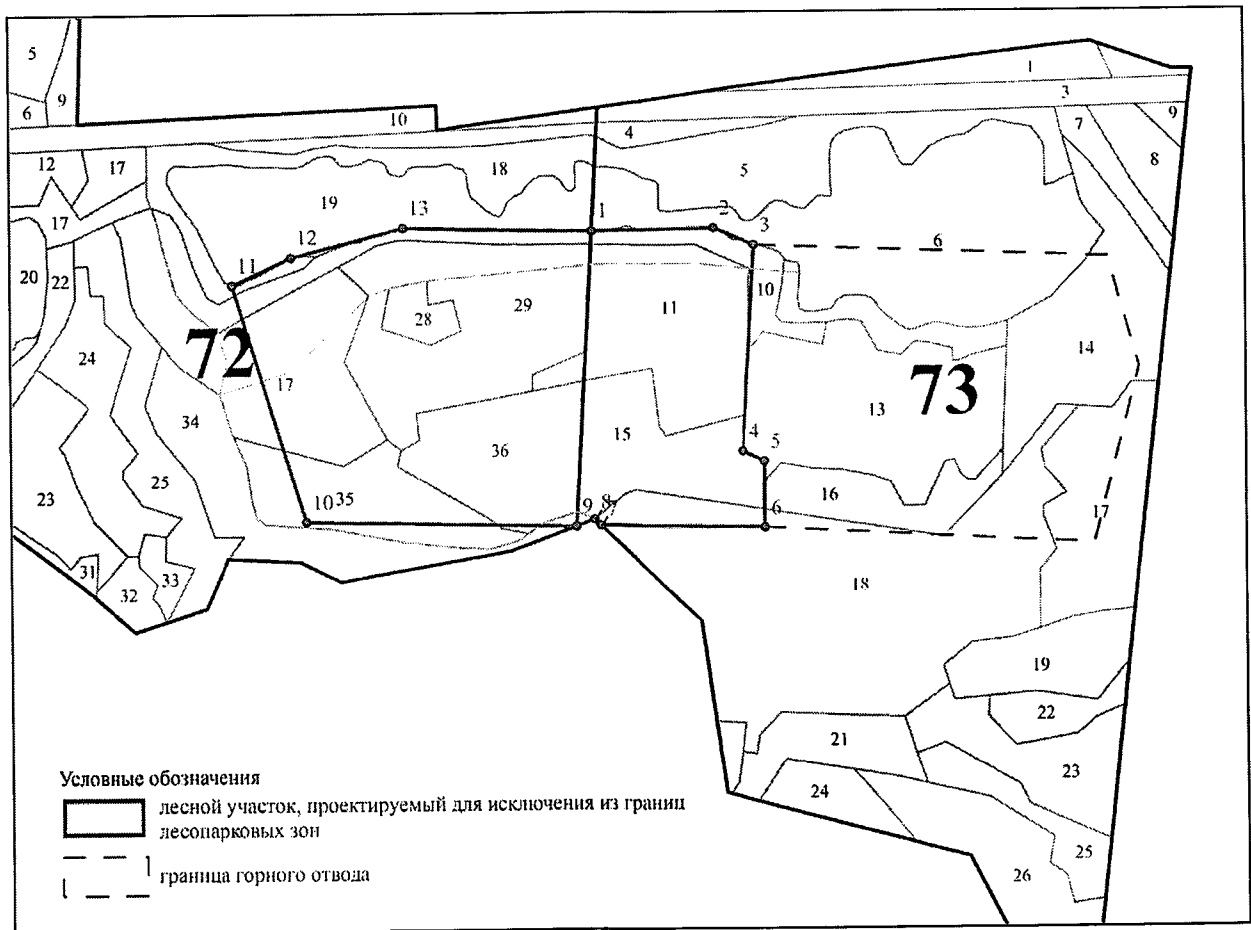
Из общей площади испрашиваемого лесного участка нелесные земли составляют 1,7 % (0,54 га).

Территориальное расположение лесного участка в границах лесных кварталов № 72, 73 Петушинского участкового лесничества, проектируемого для исключения из границ лесопарковых зон, приведено на карте-схеме № 1.

Карта-схема № 1

Территориальное расположение лесного участка в границах лесных кварталов № 72, 73 Петушинского участкового лесничества проектируемого, для исключения из границ лесопарковых зон

М 1:10 000



Перечень координат характерных точек границ земельного (лесного) участка, исключаемого из границ лесопарковых зон (система координат МСК-33)

№ точки	X	Y
1	166862,52	166029,65
2	166863,93	166220,71
3	166833,39	166273,05
4	166523,98	166257,97
5	166493,31	166292,94
6	166369,60	166293,86
7	166393,87	166104,37
8	166447,10	166045,23
9	166408,89	165926,44
10	166457,28	165598,34
11	166796,73	165491,65
12	166828,16	165560,91
13	166860,48	165751,74

3. Проектирование лесопарковых зон защитных лесов, характеристика лесного участка, проектируемого для включения в границы данных зон

В соответствии с частью 6 статьи 105 Лесного кодекса Российской Федерации изменение границ лесопарковых зон, которое может привести к уменьшению их площади, не допускается.

Положением об определении функциональных зон в лесопарковых зонах, площади и границ лесопарковых зон, зеленых зон (далее – Положение), утвержденным постановлением Правительства Российской Федерации от 14.12.2009 г. № 1007, предусматривается, что в случае изменения границ лесопарковых зон, площадь исключаемых лесных участков компенсируется включением в границы этих зон лесных участков, площадь которых не меньше площади исключаемых лесных участков и которые расположены на территории того же лесничества, либо на территории ближайших лесничеств.

С учетом требований Положения по площади лесных участков, компенсирующих изменение границ лесопарковых зон, и их местоположению, а также с учетом анализа существующего разделения лесов Заречного лесничества по целевому назначению, категориям защитных лесов и оснований их установления осуществлено проектирование лесного участка для его включения в границы лесопарковых зон.

В соответствии с Лесным кодексом РФ, документами лесного планирования и лесохозяйственным регламентом Заречного лесничества, леса данного лесничества отнесены к защитным и эксплуатационным лесам.

Защитные леса, составляющие 99,7 % от общей площади земель лесного фонда Заречного лесничества, подлежат освоению в целях сохранения средообразующих, водоохраных, защитных, санитарно-гигиенических, оздоровительных и иных функций с одновременным использованием лесов при условии, если это использование совместимо с целевым назначением защитных лесов и выполняемыми ими полезными функциями.

С учетом особенностей правового режима защитных лесов области выделены следующие категории защитных лесов:

- леса, выполняющие функции защиты природных и иных объектов (12,4 %), из них:

- защитные полосы лесов, расположенные вдоль железнодорожных путей общего пользования, федеральных автомобильных дорог общего пользования, автомобильных дорог общего пользования, находящихся в собственности субъектов Российской Федерации (4,1 %);

- зеленые зоны (2,7 %);

- лесопарковые зоны (5,1 %);

- леса, расположенные в первой, второй и третьей зонах округов санитарной (горно-санитарной) охраны лечебно-оздоровительных местностей и курортов (0,5 %);

- ценные леса (76,3 %), из них:

- запретные полосы лесов, расположенные вдоль водных объектов (73,1 %);

- нерестоохранные полосы лесов (3,2 %).

Эксплуатационные леса, предназначенные для освоения в целях обеспечения устойчивого, максимально эффективного получения высококачественной древесины и других лесных ресурсов, продуктов их переработки с обеспечением сохранения полезных функций лесов, составляют 11,3 % от общей площади земель лесного фонда Заречного лесничества.

В целях реализации п. 23 Положения для выбора лесного участка, компенсирующего изменение границ лесопарковых зон, были проанализированы количественные и качественные характеристики лесных кварталов защитных и эксплуатационных лесов.

С учетом существующего разделения лесов лесничества по целевому назначению, представляется возможным компенсировать площадь исключаемых из лесопарковых зон лесных участков включением в границы этих зон лесного участка из состава ценных лесов, запретных полос лесов, расположенные вдоль водных объектов.

Уменьшение площади лесов данной категории не приведет к изменениям в состоянии лесов, связанных с их возможным использованием, а также к снижению или потере лесами выполняемых ими функций, поскольку правовой режим использования лесов в лесопарковых зонах выше.

В результате проведенного анализа в качестве оптимального варианта выбран лесной участок в границах Петушинского участкового лесничества Заречного лесничества.

В соответствии со сведениями из государственного лесного реестра, лесной участок расположен в границах Петушинского муниципального района, лесистость которого составляет 64,2 %, особо охраняемыми природными территориями не является. Перечень лесных кварталов и лесотаксационных выделов, проектируемых к включению в лесопарковую зону приведен в таблице № 3.

Таблица № 3

Перечень лесных кварталов и лесотаксационных выделов, проектируемых к включению в лесопарковую зону Заречного лесничества

Наименование участкового лесничества	Учетные номера государственного кадастра или государственного лесного реестра	Номер квартала	Номер выдела	Площадь выдела га
1	2	3	4	5
Петушинское	-	66	11	0,5
			12	2,3
			13	2,7
			14	5,0
			15	1,5

продолжение таблицы № 3

Наименование участкового лесничества	Учетные номера государственного кадастра или госу- дарственного лес- ного реестра	Номер квартала	Номер выдела	Площадь выдела га
1	2	3	4	5
Петушинское	-	66	16	1,8
			17	1,0
			19	3,0
			20	1,8
			21	1,7
			22	3,4
			23	2,9
			24	5,0
			25	1,1
			26	0,7
			30	0,1
			31	0,1
			32	0,1
			Всего:	34,7

По сведениям из государственного лесного реестра и лесохозяйственно-го регламента Заречного лесничества лесной участок отнесен к защитным лесам, ценные леса – запретные полосы лесов, расположенные вдоль водных объектов.

Выбранный лесной участок примыкает к существующим границам лесопарковых зон, а именно к западной границе лесного квартала № 67 Петушинского участкового лесничества.

Близость расположения населенных пунктов, дорог общего пользования в сочетании с развитой лесной тропиной сетью делает доступным лесной участок для использования в рекреационных целях – основной функции лесопарковых зон.

Количественная и качественная характеристика лесных участков, проектируемых для включения в границы лесопарковых зон, приведена в таблице № 4.

**Количественная и качественная характеристика лесных участков,
включаемых в границы лесопарковых зон**

Кадастровый номер (номер учетной за- писи в ГЛР)	Но- мер квар- тала	Номер выдела	Пло- щадь, га	Состав насаждений	Воз- раст, лет	Класс бони- тета	Пол- нота	Об- щий за- пас, м ³	
1	2	3	4	5	6	7	8	9	
Заречное лесничество									
Петушинское участковое лесничество									
-	66	11	0,5	8С2Б	51	1	0,6	110	
		12	2,3	10С	56	1А	0,8	780	
		13	2,7	5ЕЗС2Б+Л	51	1	0,7	650	
		14	5,0	5С3Е1Л1Б	57	1А	0,8	1600	
		15	1,5	8Б2Ос+Е	75	2	0,6	290	
		16	1,8	7Б2Ос1Е	55	2	0,6	250	
		17	1,0	4Б4Ос2Олс	75	2	0,5	140	
		19	3,0	10С	56	1А	0,7	870	
		20	1,8	5ЕЗБ1Ос1Олс	70	1	0,6	450	
		21	1,7	6Ос4Б+Е	60	2	0,5	290	
		22	3,4	6С2Е1Л1Б	51	1А	0,8	1090	
		23	2,9	7Б3Олч	65	2	0,7	580	
		24	5,0	9Б1Ос	75	2	0,5	800	
		25	1,1	3С2Е4Б1Ос	46	1	0,6	190	
		26	0,7	5Б3Ос2Е	55	1	0,6	110	
		30	0,1	Лесная дорога	-	-	-	-	-
		31	0,1	Квартальная просека	-	-	-	-	-
32	0,1	Граница	-	-	-	-	-		
ВСЕГО:			34,7	-	-	-	-	8200	

Из общей площади включаемого в границы лесопарковых зон лесного участка лесные земли составляют 99,0 % (35,4 га).

Исходя из количественных, качественных и иных характеристик следует, что включаемый в границы лесопарковых зон лесной участок обладает высокими качествами для рекреационного использования.

Лесные насаждения компенсирующего лесного участка имеют средний состав 4С2ЕЗБ1Ос+Олс. Средний возраст произрастающих на лесном участке насаждений – 60 лет, класс бонитета – 1, полнота – 0.6.

Из анализа средних таксационных показателей следует, что проектируемый к включению в границы лесопарковых зон лесной участок соответствует функциональному назначению лесов этих зон.

На лесном участке отсутствуют объекты недвижимого имущества, размещение которых в лесопарковых зонах не допускается Лесным кодексом Российской Федерации, а также территории, предусмотренные документами территориального планирования для размещения таких объектов.

Лесной участок представлен древостоями горизонтальной сомкнуто-

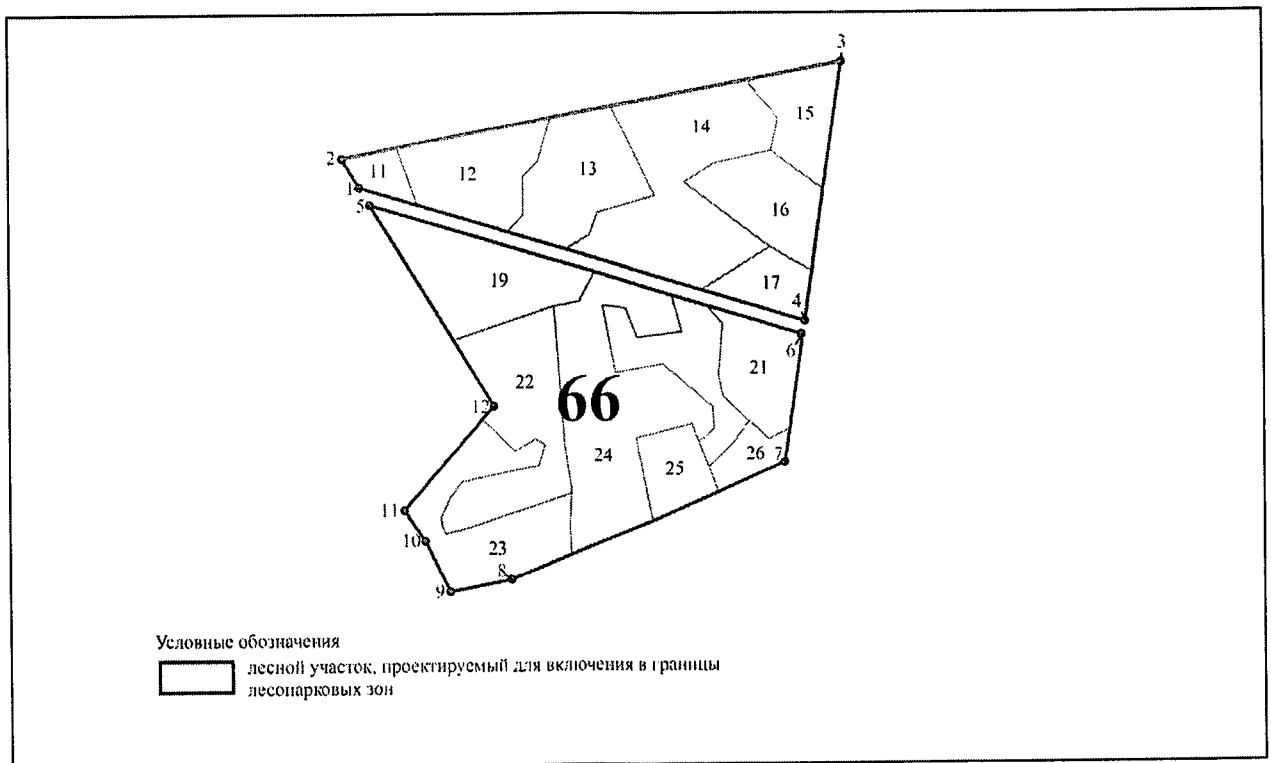
сти, с равномерным размещением деревьев и красивым подлеском средней густоты, характеризуется хорошей проходимостью, передвижение удобно во всех направлениях. На участке отсутствуют источники загрязнения почв, поверхностных и грунтовых вод, сохраняются полностью условия их естественной очистки.

Близость расположения населенных пунктов в сочетании с развитой лесной тропиной сетью делает доступными леса, произрастающими на лесном участке, для использования в рекреационных целях – основной функции лесопарковых зон. Проектируемый лесной участок может быть использован для отдыха без проведения мероприятий по благоустройству территории или, при необходимости, с незначительным объемом их проведения.

Лесной участок, включаемый в границы лесопарковых зон, в полной мере компенсирует изменение границ лесопарковых зон лесов Владимирской области, связанное с разработкой месторождения силикатных песков на Андроновском месторождении для производства силикатного кирпича. Данная компенсация сохранит на существующем уровне рекреационную емкость лесов области и не повлечет за собой нарушение целостности и компактности лесных массивов, отнесенных к лесопарковым зонам Заречного лесничества Владимирской области.

Карта-схема № 2

Территориальное расположение лесного участка в границах лесного квартал № 66 Петушинского участкового лесничества, проектируемого для включения в границы лесопарковых зон
М 1:10 000



Перечень координат характерных точек границ земельного участка,
включаемого в границы лесопарковых зон
(система координат МСК-33)

№ точки	X	Y
1	170042.28	167144.92
2	170084.71	167118.19
3	170230.19	167865.60
4	169849.20	167812.40
5	170016.83	167160.97
6	169829.19	167809.61
7	169641.45	167783.41
8	169466.30	167373.46
9	169447.80	167281.32
10	169523.23	167244.36
11	169568.02	167212.77
12	169722.87	167346.20

4. Сведения о границах населенных пунктов и муниципальных образований, на территории которых проектируется лесопарковая зона

Установление лесопарковых зон проектируется в границах муниципальных образований Петушинское (сельское поселение), Пекшинское (сельское поселение) Петушинского муниципального района Владимирской области.

Территория муниципальных образований Петушинское (сельское поселение) определена границами, установленными Законом Владимирской области от 17 мая 2005 г. № 66-ОЗ «О внесении изменений в Закон Владимирской области «О наделении соответствующим статусом муниципального образования Петушинский район, муниципальных образований в его составе и установлении их границ» (Карта-схема № 3).

Граница муниципального образования Петушинский район совмещается в северной части своей территории с границей муниципального образования Кольчугинский район, в восточной части – с границей муниципального образования Собинский район, в южной части – с границей Московской области и в западной части своей территории – с границей муниципального образования Киржачский район.

Граница муниципального образования от т.1 проходит в восточном направлении по северной границе землепользования НЭБ, по северной границе кварталов 45, 46, 47, 48, 49, 56 Покровского лесничества Заречного лесхоза и снова по границе землепользования НЭБ до границы квартала 24 Воспушинского лесничества Заречного лесхоза, далее граница проходит в северо-восточном направлении по северной границе кварталов 24, 25, 12, 11, 13, 10 того же лесничества, по северной границе землепользования КСП «Россия», по северной границе кварталов 6, 7, 8 Воспушинского лесничества Заречного

лесхоза, по северной границе землепользования СПК «Анкудиновский» до границы квартала 2 Воспушинского лесничества Заречного лесхоза, далее в том же направлении граница проходит по северной границе кварталов 2, 1 того же лесничества, изменив направление на южное с переходом на северо-восточное граница проходит по северной границе землепользования СПК «Анкудиновский» и доходит до т.2.

От т.2 граница муниципального образования проходит в юго-восточном направлении по восточной границе землепользования СПК «Анкудиновский», по восточной границе кварталов 1, 4, 6 Болдинского лесничества Заречного лесхоза, далее по границе землепользования СПА «Вперед», по восточной границе кварталов 33, 40, 48, 50 Болдинского лесничества Заречного лесхоза и доходит до границы квартала 33 Болдинского лесничества Заречного лесхоза, меняет направление на восточное и проходит по северной границе кварталов 34, 35, 36 того же лесничества, изменив направление на юго-восточное, проходит по восточной границе кварталов 36, 41, 47, 59 Болдинского лесничества Заречного лесхоза, по восточной границе землепользования СПК «Петушинский», по восточной границе кварталов 71, 79, 83, 86, 94 Болдинского лесничества Заречного лесхоза, затем граница меняет направление на юго-западное и проходит по границе кварталов 94, 93, 100, 104 Болдинского лесничества Заречного лесхоза, далее по восточной границе землепользования СПК «Петушинский», затем по восточной границе кварталов 110, 112, 118, 123, 128, 131, 130, 129 вышеуказанного лесничества, по восточной границе землепользования колхоза «Знамя Октября», далее по середине реки Клязьма и доходит до т.3.

От т.3 граница проходит по восточной границе кварталов 65, 85, 108, 135, 161, 188 Костеревского военного лесхоза и доходит до границы 214 квартала того же лесхоза, проходит по его восточной границе, затем меняет направление на западное и проходит по южной границе кварталов 214, 213, 186, 158, 184, 183, 182, 208, 207, 206, 205, 204, 221, 243, 265, 285, 284, 283, 263, 241, 219, 218, 217, 216, 215 Костеревского военного лесхоза, далее по южной границе кварталов 80, 83, 82, 81 Заречного лесничества Заречного лесхоза и доходит до границы квартала 76 того же лесничества. Далее граница проходит в северном направлении по западной границе кварталов 76, 71, 66, 60, 55, 50, 45, 46 Заречного лесничества Заречного лесхоза, по западной границе землепользования СПК «Клязьменский», затем граница меняет направление на западное, проходит по южной границе квартала 85 Заречного лесничества Заречного лесхоза, по южной границе землепользования п/х завода «Токамак», по южной границе кварталов 6, 5 Заречного лесничества Заречного лесхоза, далее по южной границе землепользования ОАО «Покровский», далее граница меняет направление на север проходит по западной границе землепользования ОАО «Покровский» до реки Клязьма, далее по левому берегу реки Клязьма, по границе (черте) поселка Городищи в южной его части, по западной границе СНТ «Дружба», СНТ «Дубки», СНТ «Рассвет», СНТ «Березка», затем вновь по границе (черте) поселка Городищи в западной его части до реки Киржач. Далее граница проходит по правому берегу реки Киржач, затем по западной гра-

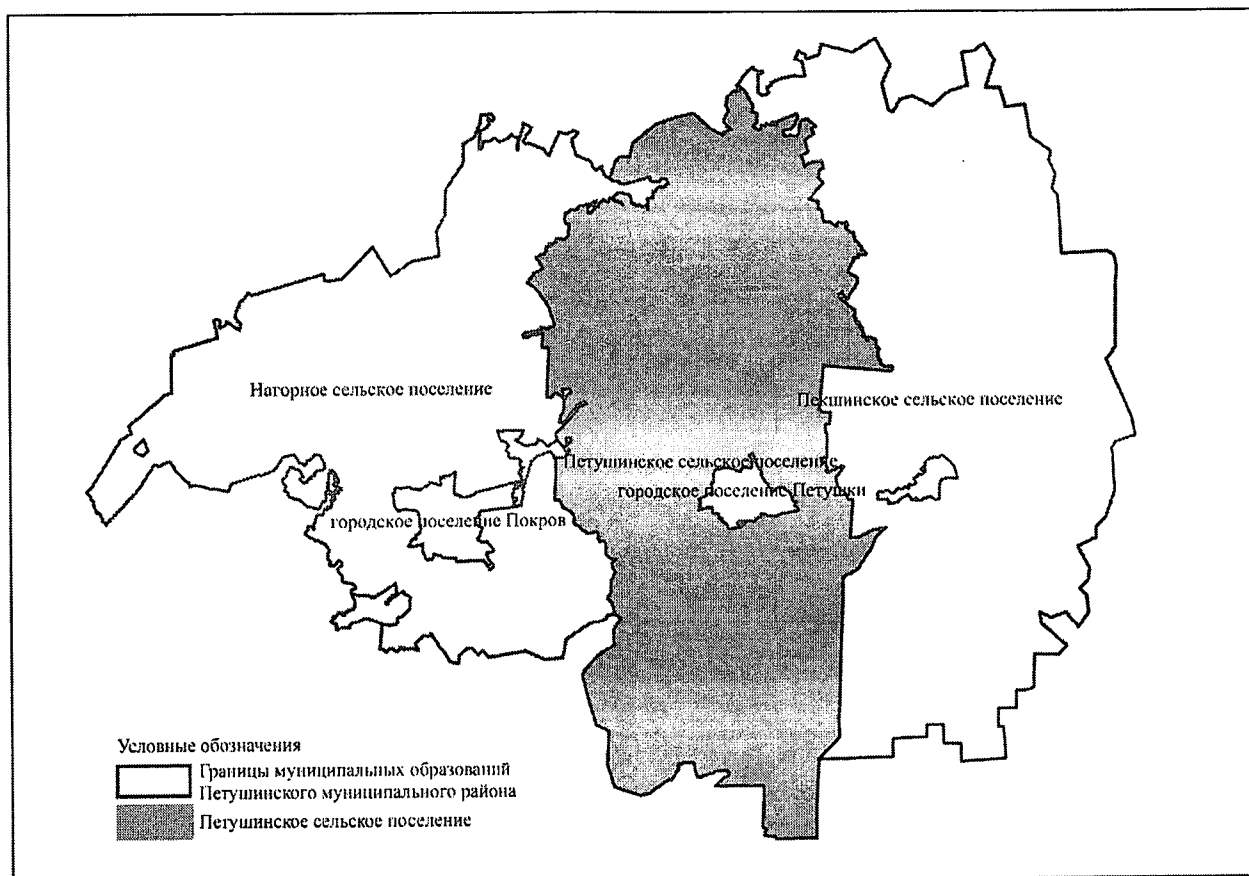
нице землепользования ОАО «Покровский», далее по южной границе кварталов 85, 84, 83, 82 Санинского лесничества Заречного лесхоза, затем по южной границе землепользования ОАО «Покровский», далее по границе кварталов 70, 69, 68, 75, 80, 79 Санинского лесничества Заречного лесхоза, затем по западной границе СНТ «Березка» и СНТ «Ковелино» и доходит до т.4.

От т.4 граница муниципального образования проходит в северо-восточном направлении по западной границе кварталов 73, 66, 59, 60, 61, 62, 56 Санинского лесничества Заречного лесхоза, далее проходит по северной границе квартала 3 того же лесничества Заречного лесхоза, по северной границе землепользования ОАО «Покровский», далее по западной границе 37 квартала того же лесничества Заречного лесхоза, затем по северной границе землепользования ОАО «Покровский», по северной границе кварталов 32, 33, 34, 35 Санинского лесничества Заречного лесхоза, далее вновь по северной границе ОАО «Покровский», по северной границе кварталов 3, 11, 4, 5, 6 Покровского лесничества Заречного лесхоза, по западной границе землепользования границе НЭБ и доходит до т.1.

Карта-схема № 3

Границы муниципального образования Петушинское (сельское поселение)
Петушинского муниципального района

М 1: 400 000



Территория муниципального образования Пекшинское (сельское поселение) определена границами, установленными Законом Владимирской области от 17 мая 2005 г. № 66-ОЗ «О внесении изменений в Закон Владимирской области «О наделении соответствующим статусом муниципального образования Петушинский район, муниципальных образований в его составе и установлении их гран» (Карта-схема № 4).

Муниципальное образование Пекшинское расположено в восточной части муниципального образования Петушинский район и граничит в северной части – с муниципальным образованием Кольчугинский район, в восточной части – с муниципальным образованием Собинский район, в южной части с – Московской областью, в западной части с муниципальным образованием Петушинское (сельское поселение).

От т.1 граница муниципального образования проходит по северной границе кварталов 6, 7, 8 Воспушинского лесничества Заречного лесхоза, по северной границе землепользования СПК «Анкудиновский», далее по северной границе кварталов 2, 1 того же лесничества до т.2.

От т.2 до т.3 граница проходит в южном с переходом на северо-восточное направление по северной границе землепользования СПК «Анкудиновский».

От т.3 граница проходит в юго-восточном направлении по восточной границе землепользования СПК «Анкудиновский», по восточной границе кварталов 1, 4, 6 Болдинского лесничества Заречного лесхоза, далее по границе землепользования СПА «Вперед», по восточной границе кварталов 33, 40, 48, 50 Воспушинского лесничества Заречного лесхоза и доходит до т.4.

От т.4 до т.5 граница проходит в восточном направлении по северной границе кварталов 34, 35, 36 Болдинского лесничества Заречного лесхоза, от т.5 граница изменив направление на юго-восточное проходит по восточной границе кварталов 36, 41, 47, 59 того же лесничества, по восточной границе землепользования СПК «Петушинский», по восточной границе кварталов 71, 79, 83, 86, 94 Болдинского лесничества Заречного лесхоза и доходит до т.6.

Далее от т.6 граница меняет направление на юго-западное проходит по границе кварталов 94, 93, 100, 104 Болдинского лесничества Заречного лесхоза, далее по восточной границе землепользования СПК «Петушинский», затем по восточной границе кварталов 110, 112, 118, 123, 128, 131, 130, 129 вышеуказанного лесничества, по восточной границе землепользования колхоза «Знамя Октября», далее по середине реки Клязьма доходит до т.7.

От т.7 граница проходит по восточной границе кварталов 65, 85, 108, 135, 161, 188 Костеревского военного лесхоза и доходит до границы 214 квартала того же лесхоза и далее проходит по его восточной границе до т.8, затем от т.8 граница меняет направление - западное и проходит по южной границе кварталов 214, 213, 186, 158, 184, 183, 182, 208, 207, 206 до т.9.

От т.9 до т.10 граница проходит в северном направлении по западной границе кварталов 206, 180, 153, 126, 98, 75, 55, 38, 26, 16 Костеревского военного лесхоза .

От т.10 граница проходит в северо-восточном направлении по середине реки Клязьма, далее меняет направление на западное проходит по южной границе квартала 76 Петушинского лесничества Заречного лесхоза и доходит до т.11, от т.11 до т.12 граница проходит в северном направлении по западной границе кварталов 76, 71, 70 Петушинского лесничества Заречного лесхоза, от т.12 граница пересекает полосу отвода железной дороги Москва - Нижний Новгород в 300 м. от западной границы квартала 70 Петушинского лесничества Заречного лесхоза и далее проходит в северо-западном направлении по западной границе землепользования СПК Агрокомплекс «Липенский», западной границе квартала 66 Петушинского лесничества Заречного лесхоза и доходит до т.13, от т.13 граница пересекает полосу отвода автодороги Москва - Нижний Новгород на расстоянии 1.8 км от восточной части черты деревни Старые Петушки и далее проходит по западной границе кварталов 65, 63, 54, 45, 35, 25 Петушинского лесничества Заречного лесхоза до т.14.

От т.14 до т.15 граница проходит по южной границе кварталов 25, 26, 27 того же лесничества. От т.15 до т.16 граница проходит в северо-западном направлении по середине реки Липня, от т.16 граница проходит по западной границе землепользования СПК «Анкудиновский», далее по западной границе квартала 6 Воспушинского лесничества Заречного лесхоза и доходит до т.1.

Граница муниципального образования Пекшинское от т.17 до т.18 проходит в восточном направлении, совмещаясь с границей (чертой) деревни Липна в южной ее части.

От т.18 граница проходит в южном направлении, совмещаясь с границей землепользования СПК Агрокомплекс «Липенский», далее с границей (чертой) деревни Кукушкино в восточной ее части и доходит до т.19.

От т.19 граница меняет направление на западное проходит по границе левой стороны полосы отвода железной дороги Москва - Нижний Новгород доходит до т.20.

От т.20 граница меняет направление на южное, проходит до т.21 по границе (черте) города Костерево.

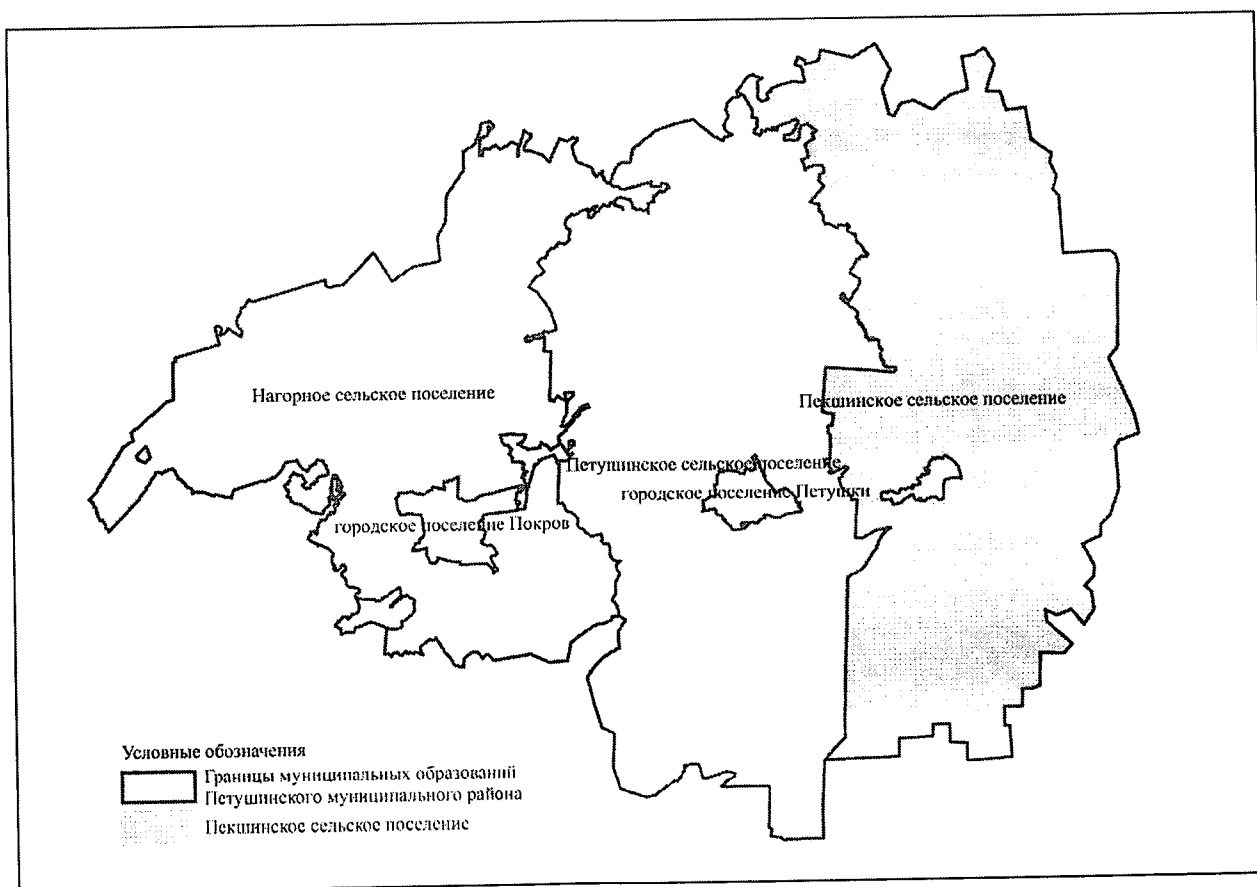
От т.21 до т.22 граница проходит в западном направлении, по северной границе участка воинской части.

От т.22 граница проходит в западном направлении с переходом на северо-западное, совмещаясь с границей землепользования СПК Агрокомплекс «Липенский», далее с границей (чертой) города Костерево и доходит до т.23.

От т.23 до т.24 граница проходит в западном направлении по границе левой стороны полосы отвода железной дороги Москва - Нижний Новгород.

От т.24 до т.25 граница проходит в северо-восточном направлении по границе землепользования СПК Агрокомплекс «Липенский», далее от т.25 до т.17 граница проходит в северном направлении по левому берегу реки Липня.

Карта-схема № 4
Границы муниципального образования Пекшинское (сельское поселение)
Петушинского муниципального района
М 1: 400 000



5. Функциональное зонирование лесопарковых зон

Лесным планом Владимирской области основным приоритетным видом использования лесов лесопарковых зон определено осуществление рекреационной деятельности.

Перспективы освоения лесного участка, проектируемого к включению в лесопарковые зоны, связаны с планируемой зоной массового отдыха, конституционно доступной для граждан из прилегающих к лесному участку населенных пунктов.

С учетом хорошо сложившихся, устойчивых природных ландшафтов, функциональные зоны в районе проектирования не выделяются.


Заключение

Изменение границ лесопарковой зон, отраженное в проектной документации, не повлечет за собой нарушения целостности и компактности лесных массивов, отнесенных к защитным лесам Заречного лесничества.

Лесной участок в границах лесного квартала № 66 Петушинского участкового лесничества Заречного лесничества, площадью 34,7 га, включаемый в границы лесопарковых зон, в полной мере компенсирует изменение границ этих зон. Данная компенсация сохранит на прежнем уровне рекреационную емкость лесов лесопарковых зон Владимирской области.

После утверждения проектной документации и внесения изменений в государственный лесной реестр произойдут следующие изменения в защитных лесах, выполняющих функции защиты природных и иных объектов, ценных лесах:

- Лесопарковые зоны увеличатся на 3,0 га;
- Запретные полосы лесов, расположенных вдоль водных объектов уменьшаться на 3,0 га;



ПРИЛОЖЕНИЯ



ЛИЦЕНЗИЯ

на право пользования недрами

В	Л	М
---	---	---

серия

5	1	2	0	1
---	---	---	---	---

номер

Т	Э
---	---

вид лицензии

Выдана Открытому акционерному обществу "Петушинский завод
(субъект предпринимательской деятельности, получивший
силикатного кирпича" (ОАО "ПЗСК")
данную лицензию)

в лице генерального директора Проскворякова Александра
(Ф. И. О. лица, представляющего субъект предпринимательской деятельности)
Мейодьевича

с целевым назначением и видами работ добыча силикатных песков на
Андроновском месторождении для производства силикатного кир-
пича

Участок недр расположен на восточной окраине г. Петушки
(наименование населенного пункта.
Петушинского района Владимирской области
района, области, края, республики)

Описание границ участка недр, координаты угловых точек, копии
топопланов, разрезов и др. приводятся в приложении 3, 5
(№ прилож.)

Право на пользование земельными участками получено от Главы
Петушинского района, постановление №507 от 23.10.01
(наименование органа, выдавшего разрешение, номер постановления, дата)

Копии документов и описание границ земельного участка приводятся в
приложении 6 (1 лист)
(номер приложения, количество страниц)

Участок недр имеет статус горного отвода
(геологического или горного отвода)

Срок окончания действия лицензии 06 января 2004 года
(число, месяц, год)

Главное Управление природных ресурсов
и охраны окружающей среды МПР России
по Владимирской области
ЗАРЕГИСТРИРОВАНО
"18" августа 2003г.
В реестре за № 20/ВЛМ 5120172
Подпись Виноз-Илюшина В.И.

Неотъемлемыми составными частями настоящей лицензии являются следующие документы:

- | | |
|---|---------|
| 1. Решение о переоформлении лицензии | 1 лист. |
| 2. Лицензионное соглашение | 3 лист. |
| 3. Выкопировка с карты масштаба 1:100 000 | 1 лист |
| 4. Заявка и сведения о предприятии и месторождении | 21 лист |
| 5. Документы о предоставлении горного отвода | 4 лист. |
| 6. Документы о предоставлении земельного участка под разработку месторождения | 1 лист |

Уполномоченный представитель
Министерства природных ре-
сурсов Российской Федерации

ц.о
Начальник Главного управления
природных ресурсов и охраны
окружающей среды МПР России
по Владимирской области
Фамилия, имя, отчество
Белоусов Николай Данилович

Подпись, дата

М.П.

17.08.08

Уполномоченный представитель
органа государственной власти
субъекта Федерации

Заместитель Губернатора
Владимирской области
Фамилия, имя, отчество
Карпов Евгений Алексеевич

Подпись, дата

М.П.

Руководитель предприятия, полу-
чающего лицензию

Генеральный директор

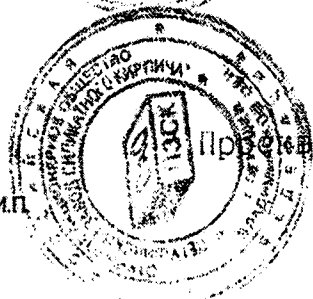
ОАО "ПЗСК"

Фамилия, имя, отчество

Прозоровяков Александр Мефодьевич

Подпись, дата

М.П.





24

ФЕДЕРАЛЬНАЯ СЛУЖБА ПО ЭКОЛОГИЧЕСКОМУ, ТЕХНОЛОГИЧЕСКОМУ И АТОМНОМУ
НАДЗОРУ
УПРАВЛЕНИЕ ПО ТЕХНОЛОГИЧЕСКОМУ И ЭКОЛОГИЧЕСКОМУ НАДЗОРУ ПО
ЯРОСЛАВСКОЙ ОБЛАСТИ

ГОРНООТВОДНЫЙ АКТ

к лицензии на пользование недрами

ВЛМ
(серия)

51201 ТЭ
(номер)

18 августа 2003г
(дата регистрации)

Настоящий акт, удостоверяющий уточнённые границы горного отвода для разработки
Андроновского месторождения силикатных песков
(наименование месторождения и полезных ископаемых)

подземным (открытым) способом, предоставлен

ОАО «Петушинский завод силикатного кирпича»

(наименование предприятия, которому предоставлен горный отвод и его ведомственная подчиненность)

Горный отвод расположен на восточной окраине г.Петушки Владимирской области
(наименование селения, района, области)

и обозначен на прилагаемой копии топографического плана угловыми точками Северо-восточный участок № 1, 2, 3, 4, 5, 6, 7, 8, 9, 10, 11, 12, 13, 14, 15, 16, 17, 18, 19, 20, 21, 22, 23, 1;
Юго-восточный участок № 24, 25, 26, 27, 28, 29, 30, Северо-западный участок - № 30, 31, 32,
33, 34, 35, 36, 37, 38, 39, 40, 41, 42, 43, 44, 45, 46, 47, 48, 49, 50, 51, 52, 53, 54, 30, Юго-западный
участок № 55, 56, 57, 58, 59, 60, 61, 62, 63, 64, 65, 66, 67, 68, 69, 55
(перечень угловых точек)

а также на геологических картах и вертикальных разрезах

Листы № 2-1, 2-2, 2-3
(номера карт и разрезов)

Площадь проекции горного отвода, обозначенная на копии топографического плана угловыми точками составляет Семьдесят три целых и двести шестьдесят четыре тысячных гектара всего, в том числе - Северо-восточный участок - пятнадцать целых и двадцать девять сотых гектара, Юго-восточный участок - десять целых и двадцать пять тысячных гектара, Северо-западный участок - шестнадцать целых и шестьдесят одна сотая гектара, Юго-западный участок - тридцать одна целая и триста тридцать девять тысячных гектара.

Срок действия горноотводного акта до 01.10.2018г.

Акт, удостоверяющий уточненные границы горного отвода, выдан «11» декабря 2007г Управлением по технологическому и экологическому надзору Ростехнадзора по Ярославской области Федеральной службы по экологическому, технологическому и атомному надзору России.

Настоящий акт составлен в трех экземплярах, внесён в реестр Управления по технологическому и экологическому надзору Ростехнадзора по Ярославской области за № 295

Пользователь недр на предоставленном в уточненных границах горном отводе для разработки месторождения полезных ископаемых в соответствии с требованиями ст. 22 Федерального закона «О недрах» от 21 февраля 1992г. № 2395-1 **обязан обеспечить:**

1. соблюдение требований законодательства, а также утвержденных в установленном порядке стандартов (норм, правил) по технологии ведения работ, связанных с использованием недрами, и при первичной переработке минерального сырья;
2. соблюдение требований технических проектов, планов и схем развития горных работ, недопущение сверхнормативных потерь, разубоживания и выборочной отработки полезных ископаемых;
3. ведение геологической, маркшейдерской и иной документации в процессе всех видов пользования недрами и ее сохранность;
4. предоставление геологической информации в федеральный и соответствующий территориальный фонды геологической информации;
5. предоставление достоверных данных о разведанных, извлекаемых и оставляемых в недрах запасах полезных ископаемых, содержащихся в них компонентах, об использовании недр в целях, не связанных с добычей полезных ископаемых, в федеральный и соответствующий территориальный фонды геологической информации, в органы государственной статистики;
6. безопасное ведение работ, связанных с использованием недрами;
7. соблюдение утвержденных в установленном порядке стандартов (норм, правил), регламентирующих условия охраны недр, атмосферного воздуха, земель, лесов, вод, а также зданий и сооружений от вредного влияния работ, связанных с использованием недрами;
8. приведение участков земли и других природных объектов, нарушенных при пользовании недрами, в состояние, пригодное для их дальнейшего использования;
9. сохранность разведочных горных выработок и буровых скважин, которые могут быть использованы при разработке месторождений и (или) в иных хозяйственных целях, ликвидацию в установленном порядке горных выработок и буровых скважин, не подлежащих использованию;
10. выполнение условий, установленных лицензией, своевременное и правильное внесение платежей за пользование недрами.

Передача предприятием предоставленного ему горного отвода другому предприятию запрещается.

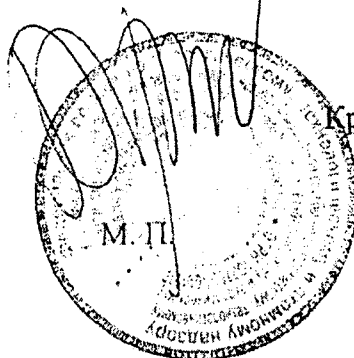
Горноотводный акт в 30-дневный срок после оформления акта о консервации либо ликвидации организации возвращается органу горного надзора.

За невыполнение указанных обязательных условий руководители и должностные лица предприятия несут уголовную, административную или иную ответственность в соответствии с законодательством России.

Руководитель Управления

Криворотов В. Г.

«11» декабря 2007г





Изменения и дополнения
к лицензии на право пользования недрами ВЛМ 51201 ТЭ, предоставленной ОАО «ПЗСК» с целью добычи
песков на Андроновском месторождении для производства силикатного кирпича

Администрация Владимирской области в лице Заместителя Губернатора области Карпова Евгения Алексеевича и
Главное управление природных ресурсов и охраны окружающей среды МПР России по Владимирской области в лице
начальника Белоусова Николая Даниловича на основании совместного решения о продлении действия до 01.01.2018
года принадлежащей открытому акционерному обществу «Петушинский завод силикатного кирпича» лицензии ВЛМ
51201 ТЭ на право пользования недрами с целью добычи песков для производства силикатного кирпича на
Андроновском месторождении, расположенном в Петушинском районе Владимирской области, вносят в
лицензионные документы следующие изменения и дополнения:

В бланк лицензии:

"Срок окончания действия лицензии 01 января 2018 года"

В условия пользования недрами (приложение № 1 лицензии) - принять пункты в следующей редакции:

Пункт 2.1. ОАО «ПЗСК» имеет право пользования недрами Андроновского месторождения для добычи
силикатных песков до 01 января 2018 года.

Пункт 9.3. Ежегодно по договору с администрацией Петушинского района безвозмездно выделять продукцию
предприятия, предоставлять услуги или выделять денежные средства на развитие социальной сферы территории в
размере не менее 10% от величины годового налога за добычу полезного ископаемого.

Пункт 9.4. Недропользователь обязан обеспечивать своей продукцией в первую очередь потребности
Владимирской области. При этом цена реализуемой продукции должна соответствовать среднерыночным ценам,
сложившимся на данную продукцию на территории области.

Пункт 9.5. Продление до 01 января 2018 года срока действия лицензии ВЛМ 51201 ТЭ действительно при
своевременном продлении сроков действия документов, договоров и согласований отработки Андроновского
месторождения силикатных песков с заинтересованными органами в сроки, установленные этими органами, и
выполнение их условий.

Раздел 5 дополнить: «Объемы годовой добычи и реализации продукции подлежат ежегодному согласованию с
администрацией области. В 2004 году установленный администрацией Владимирской области объем добычи
составляет 100 тыс.куб.м, объем реализации для нужд области условного кирпича— 21 млн штук.»

Данные изменения и дополнения являются неотъемлемой составной частью лицензии на право пользования
недрами ВЛМ 51201 ТЭ в качестве приложения 7 лицензионных документов.


Приложение: решение о продлении лицензии ВЛМ 51201 ТЭ

Н.С. Начальник
Главного управления природных ресурсов
и охраны окружающей среды МПР России
по Владимирской области
Белоусов Николай Данилович


Н.С.

12 2003 г.

Заместитель
Губернатора
Владимирской области
Карпов Евгений Алексеевич



Генеральный директор
ОАО «ПЗСК»
Досковоляков Александр Мефодиевич



2003 г.



РЕШЕНИЕ

«27» декабря 2017 г.

о внесении изменений и продлении срока действия лицензии ВЛМ 51201 ТЭ на право пользование недрами с целью добычи силикатных песков на Андроновском месторождении для производства силикатного кирпича и других силикатных изделий, а также в качестве сырья для строительных целей, выданную ОАО «ПЗСК» от 18.08.2003 года на срок до 01.01.2018 г.

Департамент природопользования и охраны окружающей среды администрации Владимирской области, в лице заместителя директора Клименко Татьяны Львовны, в связи с обращением АО «ПЗСК» от 07.11.2017 о продлении лицензии, вносит, в соответствии со статьей 10 Закона Российской Федерации от 21.02.1992 №2395-1 «О недрах» и постановлением Губернатора от 11.03.2009 №181 «О порядке оформления, переоформления, государственной регистрации и выдачи лицензий на пользование участками недр местного значения» в лицензию следующие изменения:

1. В бланке лицензии срок окончания действия лицензии «01 января 2018 года» заменить на слова «на срок отработки месторождения».
2. В пункте 2.1. лицензионных условий (приложение №2 к лицензии) слова «до 01 января 2018 года» заменить на слова «на срок отработки месторождения».
3. Исключить из раздела 9 лицензионных условий пункт 9.5.


Данное решение является неотъемлемой составной частью лицензии на право пользования недрами ВЛМ 51201 ТЭ в качестве приложения 13 лицензионных документов.

Опись документов и материалов приложения:

1. Заявление о продлении лицензии ВЛМ 51201 ТЭ - 1 лист;
2. Сведения о выполнении лицензионных условий - 4 листа.

Заместитель директора департамента
природопользования и охраны
окружающей среды
администрации Владимирской
области

Клименко
Татьяна Львовна




«27» 12 2017 г.

Руководитель предприятия -
недропользователя:

Генеральный директор
АО «ПЗСК»

Светликов
Александр Сергеевич



«27» 12 2017 г.



РЕШЕНИЕ

«04» апреля 2018 г.

о внесении изменений в лицензию ВЛМ 51201 ТЭ на право пользование недрами с целью добычи силикатных песков на Андроновском месторождении для производства силикатного кирпича и других силикатных изделий, а также в качестве сырья для строительных целей, выданную ОАО «ПЗСК» от 18.08.2003 года на срок отработки месторождения.

Департамент природопользования и охраны окружающей среды администрации Владимирской области, в лице заместителя директора Клименко Татьяны Львовны, в связи с обращением АО «ПЗСК» от 14.03.2018 № 122 о внесении изменений, вносит в соответствии с постановлением Губернатора от 11.03.2009 №181 «О порядке оформления, переоформления, государственной регистрации и выдачи лицензий на пользование участками недр местного значения» в лицензию следующие изменения:


1. Изменить границу горного отвода Андроновского месторождения силикатных песков в соответствии с прилагаемым планом и географическими координатами угловых точек горного отвода. Площадь горного отвода в измененных границах составит 57,5 га.

Данное решение является неотъемлемой составной частью лицензии на право пользования недрами ВЛМ 51201 ТЭ в качестве приложения 14 лицензионных документов.

Опись документов и материалов приложения:

1. Заявление о продлении лицензии ВЛМ 51201 ТЭ - 1 лист;
2. План горного отвода в измененных границах – 1 лист.


Заместитель директора департамента
природопользования и охраны
окружающей среды
администрации Владимирской
области



Клименко
Татьяна Львовна

«04» 04 2018 г.

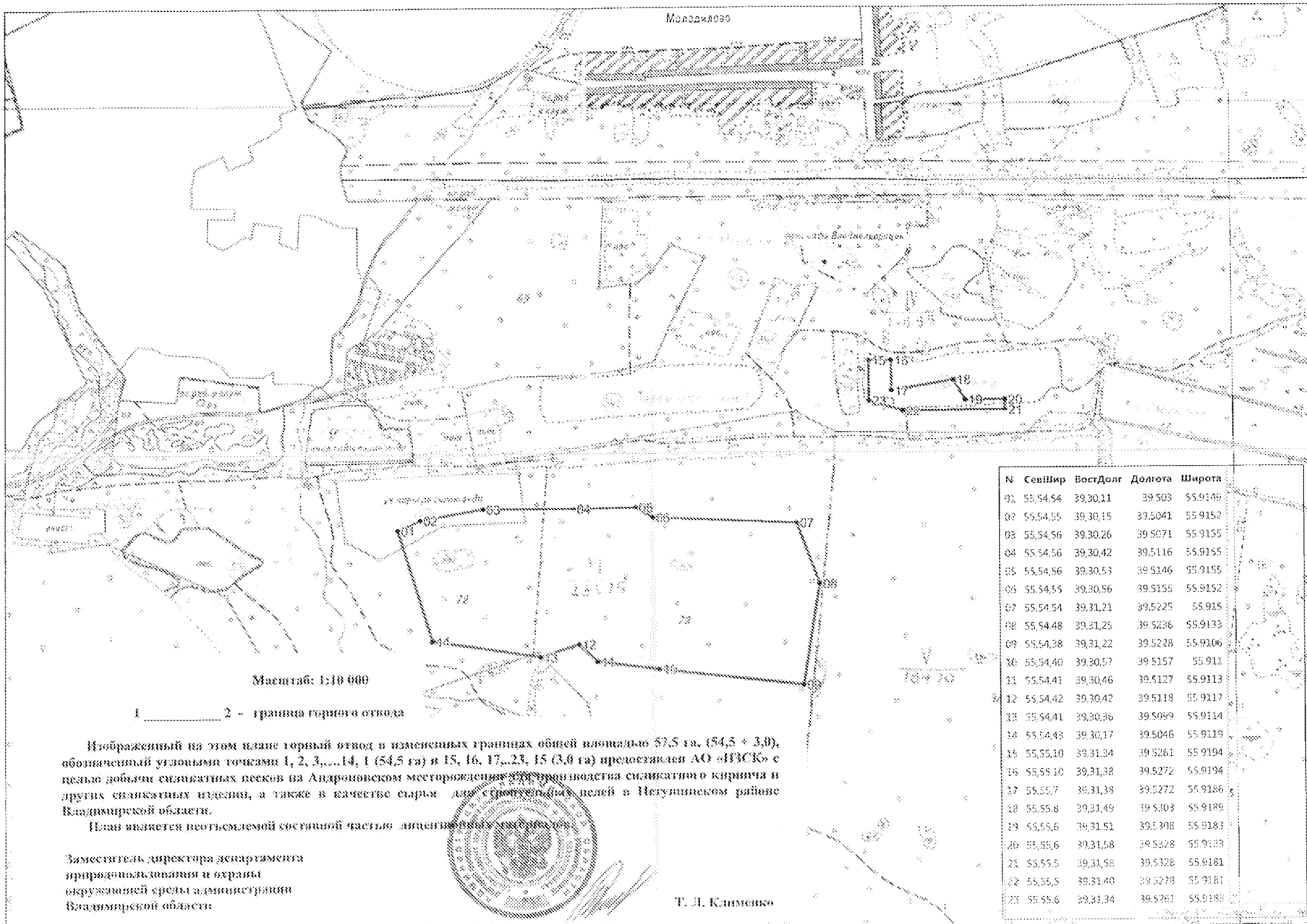
Руководитель предприятия -
недропользователя:
Генеральный директор
АО «ПЗСК»



Светликов
Александр Сергеевич

«04» 04 2018 г.

Молодилово




Масштаб: 1:10 000

1 2 - граница горного отвода

Изображенный на этом плане горный отвод в измененных границах общей площадью 57,5 га. (54,5 + 3,0), обозначенной узловыми точками 1, 2, 3, ..., 14, 1 (54,5 га) и 15, 16, 17, ..., 23, 15 (3,0 га) предоставляется АО «ИВСЮ» с целью добычи силикатных песков на Андронивском месторождении для производства силикатов и кирпичей и других силикатных изделий, а также в качестве сырья для строительных целей в Петушином районе Владимирской области.

План является неотъемлемой частью лицензионного контракта

Заместитель директора департамента
природопользования и охраны
природных ресурсов администрации
Владимирской области



Т. Л. Клименко

N	СеверШир	ВостДолг	Долгота	Широта
01	55.54.54	39.30.11	39.503	55.9149
02	55.54.55	39.30.15	39.5041	55.9152
03	55.54.56	39.30.26	39.5071	55.9155
04	55.54.56	39.30.42	39.5116	55.9155
05	55.54.56	39.30.53	39.5146	55.9155
06	55.54.55	39.30.56	39.5155	55.9152
07	55.54.54	39.31.21	39.5225	55.915
08	55.54.48	39.31.25	39.5236	55.9133
09	55.54.38	39.31.22	39.5228	55.9106
10	55.54.40	39.30.57	39.5157	55.911
11	55.54.41	39.30.46	39.5127	55.9113
12	55.54.42	39.30.42	39.5118	55.9117
13	55.54.41	39.30.36	39.5099	55.9114
14	55.54.43	39.30.17	39.5046	55.9119
15	55.55.10	39.31.34	39.5261	55.9194
16	55.55.10	39.31.32	39.5272	55.9194
17	55.55.7	39.31.38	39.5272	55.9186
18	55.55.8	39.31.49	39.5303	55.9189
19	55.55.6	39.31.51	39.5308	55.9183
20	55.55.6	39.31.58	39.5328	55.9183
21	55.55.5	39.31.58	39.5328	55.9181
22	55.55.5	39.31.40	39.5278	55.9181
23	55.55.6	39.31.34	39.5261	55.9189

Выписка № 173 из государственного лесного реестра

Информация о лесном участке

Кадастровый номер (при наличии) 33:13:000000:72

ЛЕСНОЙ УЧАСТОК

Адрес (местоположение) Владимирская область, Петушинский район, государственное казенное
(указывается субъект Российской Федерации, муниципальное образование)
учреждение Владимирской области Департамента лесного хозяйства администрации
Владимирской области «Заречное лесничество».

Наименование (реквизиты) юридического лица, фамилия, имя, отчество физического лица,
местонахождение (регистрация) правообладателя Российская Федерация

Назначение лесного участка (вид(ы) использования) согласно лесохозяйственному регламенту
ГКУ ВО «Заречное лесничество» лесотаксационные выдела лесного квартала участкового
лесничества имеют следующую характеристику:

Петушинское участковое лесничество:

- Квартал № 72 – Целевое назначение: Защитные леса; Категория защитности – леса,
выполняющие функции защиты природных и иных объектов; подкатегория –
лесопарковые зоны.

Таксационная характеристика:

- часть лесотаксационного выдела 18 – карьер, испрашиваемая площадь – 0,2 га.

- часть лесотаксационного выдела 26 – лесные культуры, состав 9С1Е+Б, класс возраста -1,
возраст 20 лет, бонитет 2, полнота 0,7, общий запас древесины – 44 кбм, запас на 1 га - 38
кбм, испрашиваемая площадь – 1,1 га.

- часть лесотаксационного выдела 27 – состав 10С, класс возраста – 3, возраст 60 лет,
бонитет 2, полнота 0,7, общий запас древесины – 854 кбм, запас на 1 га - 747 кбм,
испрашиваемая площадь – 3,5 га.

- лесотаксационный выдел 28 – лесные культуры, состав 6С4Б, класс возраста – 2, возраст
40 лет, бонитет 1, полнота 0,7, общий запас древесины – 125 кбм, запас на 1 га 110 кбм,
испрашиваемая площадь – 0,8 га.

- лесотаксационный выдел 29 – состав 10С, класс возраста 4, возраст 75 лет, бонитет 1,
полнота 0,6, общий запас древесины – 1838 кбм, запас на 1 га 1607 кбм, испрашиваемая
площадь – 7,4 га.

- лесотаксационный выдел 30 – лесные культуры, состав 10С, класс возраста – 4, возраст
61 год, бонитет 2, полнота 0,7, общий запас древесины – 67 кбм, запас на 1 га 58 кбм,
испрашиваемая площадь – 0,3 га.

- часть лесотаксационного выдела 35 – состав 10С+Б, класс возраста – 4, возраст 65 лет,
бонитет 1, полнота 0,7, общий запас древесины – 636 кбм, запас на 1 га 554 кбм,
испрашиваемая площадь – 2,2 га.

- лесотаксационный выдел 36 – состав 8Б2ОЛЧ, класс возраста 7, возраст 70 лет, бонитет 2,
полнота 0,7, общий запас древесины – 808 кбм, запас на 1 га 716 кбм, испрашиваемая
площадь – 4,46 га.

- часть лесотаксационного выдела 37 – дорога грунтовая, лесохозяйственная, испрашиваемая площадь – 0,15 га.

- часть лесотаксационного выдела 38 – просеки, испрашиваемая площадь – 0,09 га.

Общая испрашиваемая площадь по кварталу: 20,2 га.

- Квартал № 73 – Целевое назначение: Защитные леса; Категория защитности – леса, выполняющие функции защиты природных и иных объектов; подкатегория – лесопарковые зоны.

Таксационная характеристика:

- часть лесотаксационного выдела 10 – состав 9С1Б, класс возраста – 1, возраст 20 лет, бонитет 2, полнота 0,5, общий запас древесины – 17 кбм, запас на 1 га 15 кбм, испрашиваемая площадь – 0,7 га.

- лесотаксационный выдел 11 – состав 10С+Б, класс возраста – 4, возраст 75 лет, бонитет 1, полнота 0,6, общий запас древесины – 1530 кбм, запас на 1 га 1344 кбм, испрашиваемая площадь – 5,5 га.

- лесотаксационный выдел 15 – состав 8Б2ОЛЧ+Е, класс возраста – 8, возраст 75 лет, бонитет 1, полнота 0,5, общий запас древесины – 605 кбм, запас на 1 га 536 кбм, испрашиваемая площадь – 3,9 га.

- часть лесотаксационного выдела 18 – состав 6Б4ОЛЧ, класс возраста – 7, возраст 70 лет, бонитет 3, полнота 0,6, общий запас древесины – 147 кбм, запас на 1 га 130 кбм, испрашиваемая площадь – 1,3 га.

- часть лесотаксационного выдела 28 – дорога грунтовая, лесохозяйственная, испрашиваемая площадь – 0,01 га.

- часть лесотаксационного выдела 29 – просеки, испрашиваемая площадь – 0,09 га.

Общая испрашиваемая площадь по кварталу: 11,5 га.

Общая площадь лесного участка: 31,7 га.

Документы - основания пользования лесным участком: -

(договор аренды лесного участка, постоянное (бессрочное) пользование лесным участком, договор безвозмездного срочного пользования лесным участком, реквизиты договора, срок пользования)

Особые отметки: -

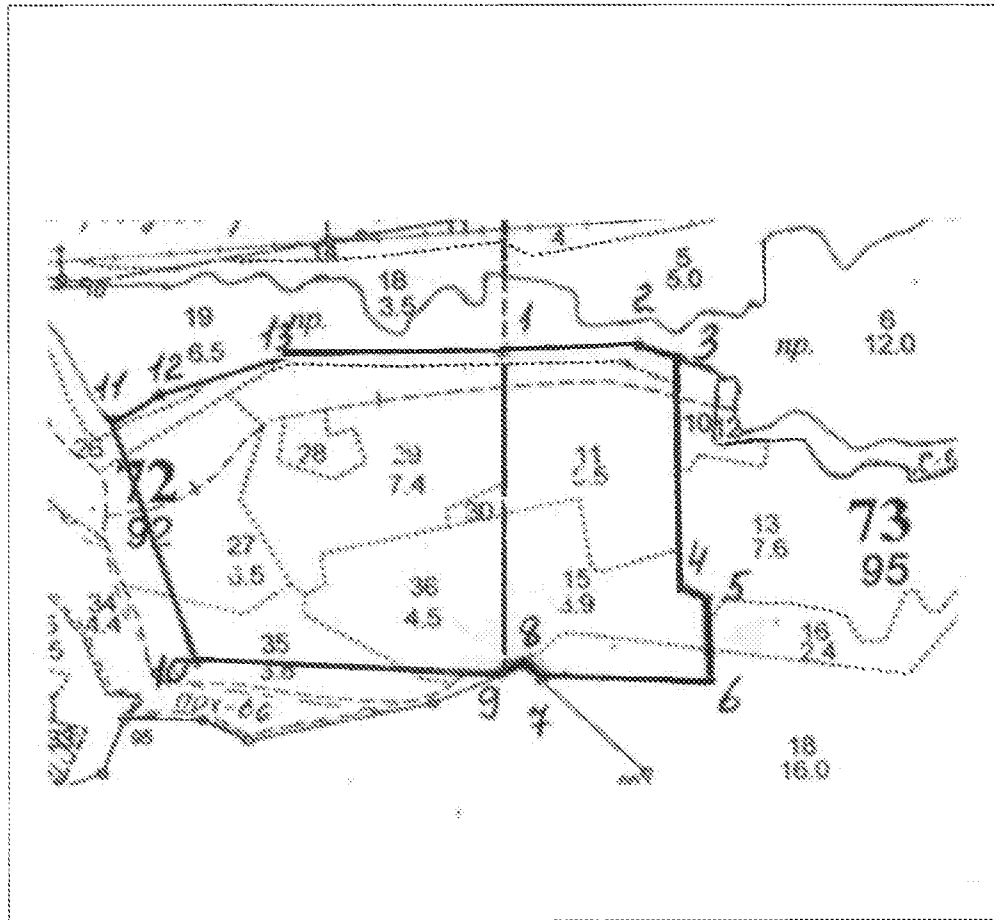
Карта-схема расположения и границы лесного участка
Владимирская область

(субъект Российской Федерации, муниципальное образование)


Лесничество (лесопарк) «Заречное лесничество»

Участковое лесничество: Петушинское участковое лесничество: лесные квартала № 72 части выделов 18,26,27,35,36,37,38, выдела 28,29,30, № 73 части выделов 10,18,28,29, выдела 11,15.

Масштаб * 1 : 10 000



Условные обозначения:



Лесной квартал № 72, части выделов 18,26,27,35,36,37,38, выдела 28,29,30.
Лесной квартал № 73, части выделов 18,26,27,35,36,37,38, выдела 11,15.
- границы исправляемого лесного участка.

Должностное лицо органа,
осуществляющего ведение
государственного лесного
реестра _____
Е.В.Зотов

(Ф.И.О.)

Дата 16.11.2018г. Подпись _____

М.П.

* Для вычерчивания карты-схемы расположения лесного участка используются фрагменты картографических материалов лесоустройства: планышеты масштабом М 1:10000, планы лесных насаждений масштабом М 1:25000, карты-схемы лесничества или лесопарка масштабом М 1:100000

Выписка № 174 из государственного лесного реестра

Информация о лесном участке

Кадастровый номер (при наличии) 33:13:000000:72

ЛЕСНОЙ УЧАСТОК

Адрес (местоположение) Владимирская область, Петушинский район, государственное казенное учреждение Владимирской области Департамента лесного хозяйства администрации Владимирской области «Заречное лесничество»
(указывается субъект Российской Федерации, муниципальное образование)

Наименование (реквизиты) юридического лица, фамилия, имя, отчество физического лица, местонахождение (регистрация) правообладателя Российская Федерация

Назначение лесного участка (вид(ы) использования) согласно лесохозяйственному регламенту ГКУ ВО «Заречное лесничество» лесотаксационные выдела лесного квартала участкового лесничества имеют следующую характеристику:

Петушинское участковое лесничество:

- Квартал № 66 – Целевое назначение: Защитные леса. Категория защитности – ценные леса; подкатегория – запретные полосы лесов, расположенные вдоль водных объектов.

Таксационная характеристика:

- лесотаксационный выдел 11 – лесные культуры, состав 8С2Е, класс возраста – 3, возраст 51 год, бонитет 1, полнота 0,6, запас на 1 га 210 кубм, общая площадь выдела – 0,5 га.

- лесотаксационный выдел 12 – лесные культуры, состав 10С, класс возраста – 3, возраст 56 лет, бонитет 1А, полнота 0,8, запас на 1 га 340 кубм, общая площадь выдела – 2,3 га.

- лесотаксационный выдел 13 – лесные культуры, состав 5Е3С2Б+Л, класс возраста – 3, возраст 51 год, бонитет 1, полнота 0,7, запас на 1 га 240 кубм, общая площадь выдела – 2,7 га.

- лесотаксационный выдел 14 – лесные культуры, состав 5С3Е1Л1Б, класс возраста – 3, возраст 57 лет, бонитет 1А, полнота 0,8, запас на 1 га 320 кубм, общая площадь выдела – 5,0 га.

- лесотаксационный выдел 15 – состав 8Б2ОС+Е, класс возраста – 8, возраст 75 лет, бонитет 2, полнота 0,6, запас на 1 га 190 кубм, общая площадь выдела – 1,5 га.

- лесотаксационный выдел 16 – состав 7Б2ОС1Е, класс возраста – 6, возраст 55 лет, бонитет 2, полнота 0,6, запас на 1 га 140 кубм, общая площадь выдела – 1,8 га.

- лесотаксационный выдел 17 – состав 4Б4ОС2ОЛС, класс возраста – 8, возраст 75 лет, бонитет 2, полнота 0,5, запас на 1 га 140 кубм, общая площадь выдела – 1,0 га.

- лесотаксационный выдел 19 – лесные культуры, состав 10С, класс возраста – 3, возраст 56 лет, бонитет 1А, полнота 0,7, запас на 1 га 290 кубм, общая площадь выдела – 3,0 га.

- лесотаксационный выдел 20 – состав 5Е3Б1ОС1ОЛС, класс возраста – 4, возраст 70 лет, бонитет 1, полнота 0,6, запас на 1 га 250 кубм, общая площадь выдела – 1,8 га.

- лесотаксационный выдел 21 – состав 6ОС4Б+Е, класс возраста – 6, возраст 60 лет, бонитет 2, полнота 0,5, запас на 1 га 170 кубм, общая площадь выдела – 1,7 га.

- лесотаксационный выдел 22 – лесные культуры, состав 6С2Е1Л1Б, класс возраста – 3, возраст 51 год, бонитет 1А, полнота 0,8, запас на 1 га 320 кубм, общая площадь выдела – 3,4 га.

- лесотаксационный выдел 23 – состав 7Б3ОЛЧ, класс возраста – 7, возраст 65 лет, бонитет 2, полнота 0,7, запас на 1 га 200 кубм, общая площадь выдела – 2,9 га.
 - лесотаксационный выдел 24 – состав 9Б1ОС, класс возраста – 8, возраст 75 лет, бонитет 2, полнота 0,5, запас на 1 га 160 кубм, общая площадь выдела – 5,0 га.
 - лесотаксационный выдел 25 – лесные культуры, состав 3С2Е4Б1ОС, класс возраста – 3, возраст 46 лет, бонитет 1, полнота 0,6, запас на 1 га 170 кубм, общая площадь выдела – 1,1 га.
 - лесотаксационный выдел 26 – состав 5Б3ОС2Е, класс возраста – 6, возраст 55 лет, бонитет 1, полнота 0,6, запас на 1 га 160 кубм, общая площадь выдела – 0,7 га.
 - лесотаксационный выдел 30 – дорога грунтовая, лесохозяйственная, общая площадь выдела – 0,1 га.
 - лесотаксационный выдел 31 – просеки, общая площадь выдела – 0,1 га.
 - лесотаксационный выдел 32 – границы, общая площадь выдела – 0,1 га.
- Итого по категории: 34,7 га.

- Квартал № 66 – Целевое назначение: Защитные леса; Категория защитности – леса, выполняющие функции защиты природных и иных объектов; подкатегория – защитные полосы лесов, расположенные вдоль железнодорожных путей общего пользования, федеральных автомобильных дорог общего пользования, автомобильных дорог общего пользования, находящихся в собственности субъектов Российской Федерации,....

Таксационная характеристика:

- лесотаксационный выдел 27 – дорога грунтовая, лесохозяйственная, общая площадь выдела – 0,2 га.
 - лесотаксационный выдел 28 – просеки, общая площадь выдела – 0,1 га.
 - лесотаксационный выдел 29 – границы, общая площадь выдела – 0,3 га.
- Итого по категории: 0,6 га.

Общая испрашиваемая площадь по кварталу: 35,3 га.

Общая площадь лесного участка: 35,3 га.

Документы - основания пользования лесным участком: -

(договор аренды лесного участка, постоянное (бессрочное) пользование лесным участком, договор безвозмездного срочного пользования лесным участком, реквизиты договора, срок пользования)

Особые отметки: -

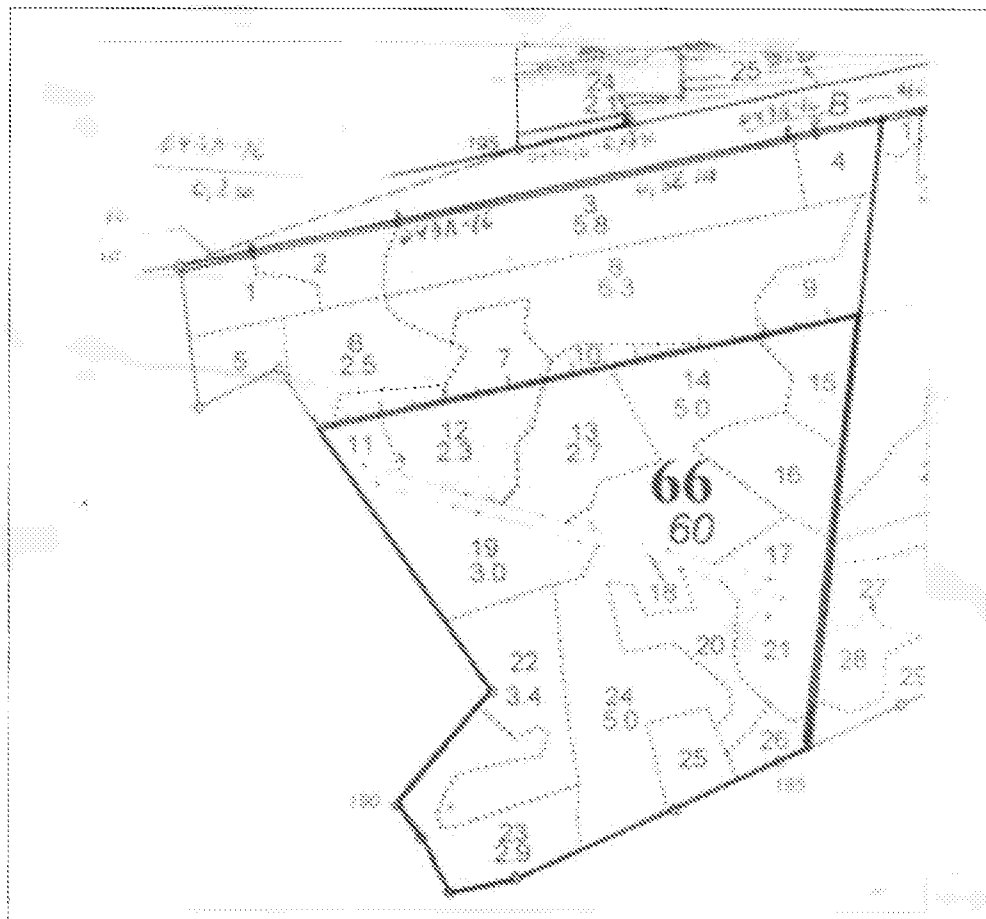
Карта-схема расположения и границы лесного участка
Владимирская область

(субъект Российской Федерации, муниципальное образование)


Лесничество (лесопарк) «Заречное лесничество»

Участковое лесничество: Петушинское участковое лесничество; лесной квартал № 66
лесотаксационные выделы 11-17, 19-32.

Масштаб * 1 : 10 000



Условные обозначения:



Лесной квартал № 66, лесотаксационные выделы 11-17, 19-32.
- границы испрашиваемого лесного участка.

Должностное лицо органа,
осуществляющего ведение
государственного лесного
реестра _____

Е.В.Зотов
(Ф.И.О.)

Дата 16.11.2014г. Подпись _____

М.П.

* Для вычерчивания карты-схемы расположения лесного участка используются фрагменты картографических материалов лесоустройства, планы масштабом М 1:10000, планы лесных насаждений масштабом М 1:25000, карты-схемы лесничества или лесопарка масштабом М 1:100000.



РОССИЙСКАЯ ФЕДЕРАЦИЯ
ВЛАДИМИРСКАЯ ОБЛАСТЬ

**АДМИНИСТРАЦИЯ
ПЕТУШИНСКОГО СЕЛЬСКОГО ПОСЕЛЕНИЯ**

Владимирская область, Петушинский район,
г. Петушки, ул. Западная, д. 23, 601144
Тел.: (49243) 2-17-70, 2-26-49
e-mail: pos_pet@mail.ru
ОКПО 04120523 ОГРН 1053300645804
ИНН/КПП 3321021424/332101001

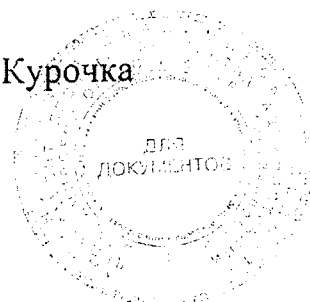
№ 1578 от 20.11.2018 г.

Уважаемый Максим Николаевич!

Администрация Петушинского сельского поселения в соответствии с п.19 Постановления Правительства РФ от 14.12.2009 г. №1007 «Об утверждении Положения об определении функциональных зон в лесопарковых зонах, площади и границ лесопарковых зон, зеленых зон» рассмотрела предоставленную Вами проектную документацию по проектированию (изменению) границ лесопарковых зон защитных лесов Заречного лесничества Владимирской области, разработанную с целью добычи полезных ископаемых на Андроновском месторождении силикатных песков и согласовывает его без замечаний.

И.о. главы администрации

П.В.Курочка



**Администрация
муниципального образования
Пекшинское**

Петушинского района
ул. Центральная д.8 д. Пекша 601112
тел., факс (49243) 5-72-16
e-mail: pos_peksha@mail.ru
http://peksha.info
ОКПО 04120416 ОГРН 1053300645760
ИНН /КПП 3321021400/332101001

20.11.18 № 2251

Генеральному директору

ООО «ДиМакс-прект»


М. Н. Чичилову

О согласовании

Администрация муниципального образования Пекшинское Петушинского района в соответствии с п.19 постановления правительства РФ от 14.12.2009 года № 1007 «Об утверждении положения об определении функциональных зон в лесопарковых зонах, площади и границ лесопарковых зон, зеленых зон» рассмотрела предоставленную Вами проектную документацию по проектированию (изменению) границ лесопарковых зон защитных лесов Заречного лесничества Владимирской области, согласовывает.

Глава администрации

Т. И. Перегудова




Выписка из Единого государственного реестра недвижимости об основных характеристиках и зарегистрированных правах на объект недвижимости
Раздел 2
Сведения о зарегистрированных правах на объект недвижимости

Земельный участок	
Лист № <u>08.02.2019</u> Раздела <u>2</u>	Всего разделов: _____
Всего листов раздела <u>2</u> : _____	
Всего листов выписки: _____	
Кадастровый номер: <u>33:13:090131:37</u>	

1. Правообладатель (правообладатели):	1.1. Российская Федерация
2. Вид, номер и дата государственной регистрации права:	2.1. Собственность, № 33:13:090131:37-33/001/2019-1 от 08.02.2019
3. Документы-основания:	3.1. Статья 8 Лесного кодекса Российской Федерации
4. Ограничение прав и обременение объекта недвижимости:	не зарегистрировано
5. Сведения о наличии решения об изъятии объекта недвижимости для государственных и муниципальных нужд:	данные отсутствуют
6. Сведения об осуществлении государственной регистрации прав без необходимого в силу закона согласия третьего лица, органа:	данные отсутствуют

ЗАМЕСТИТЕЛЬ НАЧАЛЬНИКА ОТДЕЛА
полное наименование организации
 Костицына М. В.
фамилия, имя, отчество

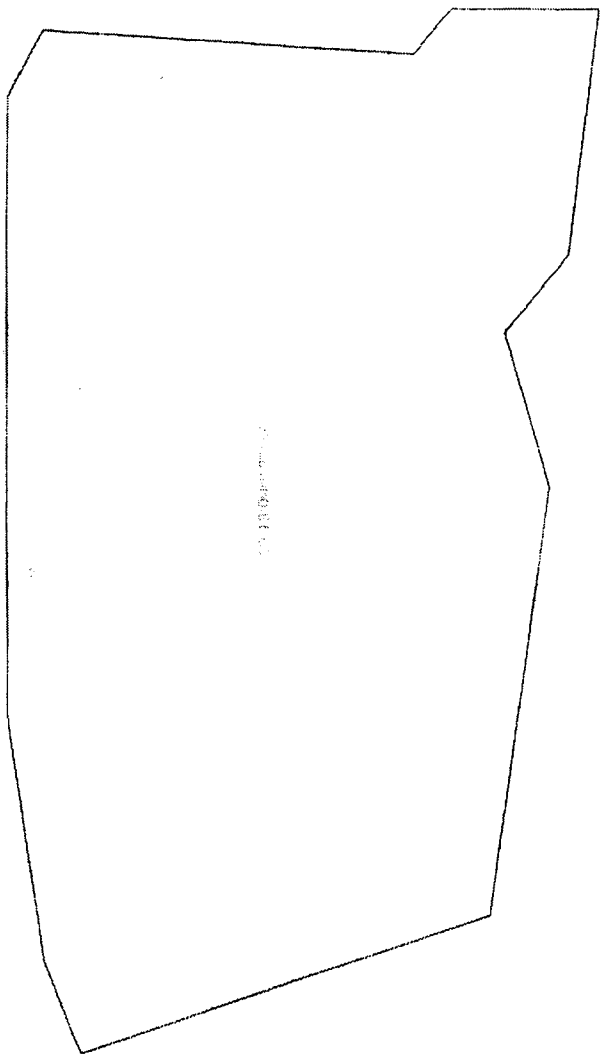


Раздел 3

Выписка из Единого государственного реестра недвижимости об основных характеристиках и зарегистрированных правах на объект недвижимости
Описание местоположения земельного участка

Земельный участок		
<small>(вид объекта недвижимости)</small>		
Лист № <u>08.02.2019</u>	Раздела <u>3</u>	Всего листов выписки:
Всего разделов:		
Кадастровый номер:		<u>33:13:090131:37</u>

План (чертеж, схема) земельного участка:



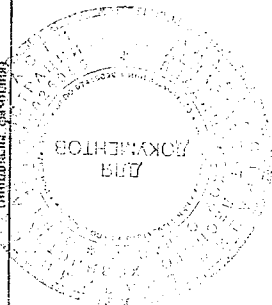
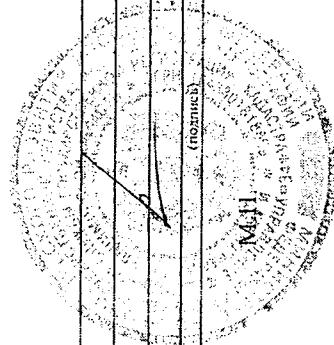
Масштаб 1: [] условные обозначения:

ЗАМЕСТИТЕЛЬ НАЧАЛЬНИКА ОТДЕЛА

грозные полномочия должности

Костицына М. В.

(подпись)



ДОГОВОР №31/18
подряда на разработку проектной документации

г. Владимир

«03» ноября 2018 г.

Акционерное общество «Петушинский завод силикатного кирпича», именуемое в дальнейшем **ЗАКАЗЧИК**, в лице генерального директора Светликова Александра Сергеевича, действующего на основании Устава, с одной стороны, и Общество с ограниченной ответственностью «ДиМакс - проект», именуемое в дальнейшем **ИСПОЛНИТЕЛЬ**, в лице Генерального директора Чичилова Максима Николаевича, действующего на основании Устава, с другой стороны (далее по тексту «Стороны»), заключили настоящий Договор о нижеследующем:

1. ПРЕДМЕТ ДОГОВОРА

1.1. По настоящему договору Заказчик поручает, а Исполнитель принимает на себя обязательство по разработке проектной документации по проектированию (изменению) границ лесопарковых зон защитных лесов земель лесного фонда Заречного лесничества Владимирской области (далее – Проектная документация).

Выполненная в рамках настоящего Договора Проектная документация должна соответствовать требованиям нормативных документов и другим действующим нормативным актам Российской Федерации в части постановлению Правительства от 14.12.2009 № 1007 «Об утверждении Положения об определении функциональных зон в лесопарковых зонах, площади и границ лесопарковых зон, зеленых зон», а также Технического задания (Приложение №1), утвержденному в установленном порядке и являющемуся неотъемлемой частью настоящего Договора.

1.2. ИСПОЛНИТЕЛЬ ведет сопровождение Проектной документации при согласовании с органом местного самоуправления городского, сельского поселения, городского округа, в границах которых устанавливаются лесопарковые зоны, а также при согласовании в Федеральном агентстве лесного хозяйства.

1.3. Результатом выполненных работ, указанных в разделе 1.1, является Проектная документация, утвержденная уполномоченным органом государственной власти субъекта Российской Федерации.

1.4. Проект освоения лесов разрабатывается на основании:


- Технического задания (Приложение №1);
- Исходно-разрешительной документации – далее ИРД (Приложение №2);

ЗАКАЗЧИК подготавливает и передает ИСПОЛНИТЕЛЮ документы, указанные в Перечне исходно -разрешительной документации (Приложение №2). Стороны подтверждают факт передачи и получения исходно-разрешительной документации подписанием двухстороннего Акта приёма-передачи исходно-разрешительной документации единоличными исполнительными органами (либо лицами, представляющими их интересы на основании выданной доверенности), а также скрепленного печатями организаций.


ИСПОЛНИТЕЛЬ разрабатывает и передает на утверждение ЗАКАЗЧИКУ Техническое задание (Приложение №1), которое должно быть утверждено ЗАКАЗЧИКОМ и возвращено ИСПОЛНИТЕЛЮ в течении 3 (трех) рабочих дней после его получения.

При невозвращении ЗАКАЗЧИКОМ в адрес ИСПОЛНИТЕЛЯ утвержденного Технического задания (Приложение №1) и не представления обоснованного отказа от его утверждения Техническое задание считается утвержденным ЗАКАЗЧИКОМ.

1.5. ИСПОЛНИТЕЛЬ передает ЗАКАЗЧИКУ выполненную и надлежаще оформленную Работу в количестве 1 (одного) экземпляра в порядке и на условиях настоящего Договора.



/А.С. Светликов/



/М.Н. Чичилов/

2. ПРАВА И ОБЯЗАННОСТИ СТОРОН

2.1. ЗАКАЗЧИК обязуется:

2.1.1. Своевременно производить приемку и оплату выполненной в соответствии с настоящим Договором Работы.

2.1.2. Обеспечить ИСПОЛНИТЕЛЯ документами и информацией, необходимыми для выполнения Работ по Договору, а также нести ответственность за их полноту и достоверность.

2.1.3. ЗАКАЗЧИК обязуется нести ответственность за предоставленную исходно-разрешительную документацию. Каждый предоставленный для выполнения Работы документ письменно утверждается ЗАКАЗЧИКОМ.

2.1.4. В сроки, установленные Договором, производить рассмотрения, согласования, утверждения и приемку представляемых ИСПОЛНИТЕЛЕМ материалов и документов, касающихся предмета настоящего Договора;

2.1.5. Оказывать содействие Исполнителю в выполнении настоящего договора в виде предоставления дополнительных документов и исходных данных по запросу Исполнителя, представленного в письменном виде. При этом Заказчик осознает, что срок разработки Исполнителем проекта освоения лесов, предусмотренный настоящим договором, приостанавливается до предоставления Заказчиком запрошенных документов и исходных данных.

2.1.6. При необходимости переработки или корректировки проекта освоения лесов по своей инициативе совместно с ИСПОЛНИТЕЛЕМ определить объем, стоимость указанных Работ и установить сроки их выполнения и оплаты в соответствующем Дополнительном соглашении.

2.1.7. Оказывать содействие ИСПОЛНИТЕЛЮ в выполнении Работы в объеме и на условиях, предусмотренных Договором.

2.1.8. Использовать выполненный по Договору проект освоения лесов только на цели, предусмотренные Договором, не передавать ее третьим лицам и не разглашать содержащиеся в ней данные без согласования с ИСПОЛНИТЕЛЕМ.

2.1.9. Исполнять иные обязанности, предусмотренные ст. 762 ГК РФ.

2.2. ИСПОЛНИТЕЛЬ обязуется:

2.2.1. Исполнять принятые на себя обязательства в соответствии с условиями настоящего Договора, Техническим заданием (Приложение №1), исходно-разрешительными документами (Приложение №2).

2.2.2. В течение 5 (пяти) рабочих дней со дня получения каждого исходного или разрешительного документа письменно информировать ЗАКАЗЧИКА при наличии несоответствий требованиям или условий данного документа принятым СТОРОНАМИ и разрабатываемым ИСПОЛНИТЕЛЕМ проектным решениям. При наличии таких несоответствий документ считается не переданным ЗАКАЗЧИКОМ с наступлением последствий в соответствии с условиями Договора.

2.2.3. Передать ЗАКАЗЧИКУ готовую Работу в соответствии с условиями Договора.

2.2.4. Вносить исправления и дополнять Работу по письменным обоснованным замечаниям ЗАКАЗЧИКА за свой счет, если ошибки допущены по вине ИСПОЛНИТЕЛЯ, а замечания ЗАКАЗЧИКА не противоречат условиям Договора. Сроки для внесения изменений и дополнений, оговоренных в настоящем пункте, устанавливаются СТОРОНАМИ для каждого конкретного случая отдельно в зависимости от объема и характера исправлений и дополнений. В случае если указания ЗАКАЗЧИКА выходят за рамки предмета Договора, СТОРОНЫ подписывают Дополнительное соглашение к настоящему Договору, в котором определяется объем дополнительных Работ, сроки выполнения и условия оплаты;

.....
А.С. Светликов

.....
/М.Н. Чичилов/

2.2.5. В случае недостаточности документов и исходных данных, необходимых для разработки проекта освоения лесов, запросить у Заказчика недостающие документы и необходимую информацию. Срок разработки проекта, предусмотренный настоящим договором, приостанавливается до момента представления Заказчиком запрошенных документов и (или) информации;

2.2.6. По окончании Работ в соответствии с условиями Договора передать ЗАКАЗЧИКУ на рассмотрение результат Работы, а также Акт сдачи-приемки выполненных работ.

2.2.7. В сроки, дополнительно определяемые СТОРОНАМИ, за собственный счет устранять недоделки и дополнять проект освоения лесов по замечаниям согласующих организаций, если последние являются следствием ошибки или недоделки ИСПОЛНИТЕЛЯ.

2.2.8. Вносить исправления по замечаниям ЗАКАЗЧИКА за свой счет, если ошибки допущены по вине ИСПОЛНИТЕЛЯ.

2.2.9. Не передавать документацию, выполненную по Договору, третьим лицам без согласования с ЗАКАЗЧИКОМ.

2.2.10. Информировать ЗАКАЗЧИКА по его письменному запросу о состоянии дел по выполнению настоящего Договора.

2.2.11. В письменном виде своевременно информировать ЗАКАЗЧИКА об обстоятельствах, мешающих ИСПОЛНИТЕЛЮ выполнять принятые на себя договорные обязательства.

2.2.12. Нести другие обязанности, предусмотренные ст. 760 ГК РФ.

3. СТОИМОСТЬ РАБОТ И ПОРЯДОК РАСЧЕТОВ

3.1. Стоимость Работ по настоящему Договору, составляет 256 000,00 рублей, НДС не облагается.

3.2. Указанная в п. 3.1. стоимость Работы подлежит уточнению при:

- увеличению по согласованию СТОРОН фактических объемов Работы, выполняемой ИСПОЛНИТЕЛЕМ по Договору;
- изменении ЗАКАЗЧИКОМ Технического задания (Приложение №1);

3.3. В стоимость Работ не включены расходы по изготовлению дополнительных (сверх оговоренных в п. 1.3.) экземпляров проекта освоения лесов. Оплата этих расходов производится ЗАКАЗЧИКОМ по фактическим затратам по предъявлению накладной и счета.

3.4. Оплата по Договору производится в следующем порядке:

3.5. В течение 15-ти рабочих дней с момента подписания Акта сдачи-приемки выполненных работ, ЗАКАЗЧИК обязуется выплатить 100% от суммы, указанной в п. 3.1 настоящего договора.

3.6. Датой оплаты считается дата выплаты (безналичный расчет) денежных средств за услуги ИСПОЛНИТЕЛЯ по разработке проекта освоения лесов в соответствии с условиями настоящего Договора.

4. СРОКИ, ПОРЯДОК СДАЧИ И ПРИЕМКИ РАБОТЫ

4.1.1. Срок выполнения Работы составляет 60 (шестьдесят) календарных дней. ИСПОЛНИТЕЛЬ приступает к Работе с момента подписания настоящего договора и приложений к нему.


4.1.2. В сроки выполнения работ по настоящему Договору не входит время, необходимое для проведения государственной экспертизы и получения исходных данных от Заказчика.

4.2. В случае несоблюдения ЗАКАЗЧИКОМ установленных сроков:

- выдачи утвержденного Технического задания (Приложение №1);
- выдачи ИРД (Приложение №2);



/А.С. Светликов/



/М.Н. Чичилов/

- приемки Работ (своевременного подписания Акта сдачи-приемки или предоставления мотивированного возражения на его подписание);
сроки начала и окончания Работы по Договору переносятся ИСПОЛНИТЕЛЕМ в одностороннем порядке на период задержки исполнения ЗАКАЗЧИКОМ обязательств по Договору с письменным уведомлением ЗАКАЗЧИКА о причинах и сроках пролонгации Договора с правом применения условий п. 5.4. Договора;

4.3. Стороны определили, что сроки выполнения работ, предусмотренные п. 4.1. настоящего договора, приостанавливаются до момента предоставления Исполнителю дополнительных документов и (или) информации, в соответствии с п. 2.1.5., 2.2.5. настоящего договора.

4.4. Готовность Работы фиксируется следующим образом: в сроки, оговоренные настоящим Договором, ИСПОЛНИТЕЛЬ передает на рассмотрение уполномоченному представителю ЗАКАЗЧИКА по Накладной Акт сдачи-приемки выполненных работ с приложением 1 (одного) комплекта Работы. Один экземпляр Накладной подписывается ЗАКАЗЧИКОМ или его представителем, скрепляется печатью (можно для документов) и передается ИСПОЛНИТЕЛЮ в момент передачи Работы.

4.5. Приемка Работы подтверждается подписанием ЗАКАЗЧИКОМ Акта сдачи-приемки в следующем порядке:

4.5.1. Рассмотрение предъявленных ИСПОЛНИТЕЛЕМ результатов Работ ЗАКАЗЧИКОМ осуществляется в течение 5 (пяти) рабочих дней с момента получения комплекта Работ.

4.5.2. В вышеназванный срок ЗАКАЗЧИК обязан подписать Акт сдачи-приемки выполненных работ и один экземпляр направить в адрес ИСПОЛНИТЕЛЯ или предоставить ему мотивированный отказ от приемки Работ.

4.5.3. В случае отказа ЗАКАЗЧИКА от приемки Работы, Сторонами в течение 2-х рабочих дней с момента получения ИСПОЛНИТЕЛЕМ мотивированного отказа составляется Акт с перечнем недостатков, необходимых доработок и сроков их выполнения. Для выполнения доработок и исправлений имеющихся недостатков Стороны устанавливают срок для каждого конкретного случая, в зависимости от объема и характера доработок и исправлений.

4.5.4. В течение 3-х рабочих дней после получения подписанного Акта сдачи-приемки ИСПОЛНИТЕЛЬ предоставляет ЗАКАЗЧИКУ оставшиеся комплекты Работы в соответствии с требованиями п. 1.3. настоящего Договора.

4.5.5. По истечении указанного в п. 4.5.1. срока, при отсутствии мотивированного отказа Работа считается принятой ЗАКАЗЧИКОМ и подлежащей оплате на основании одностороннего Акта сдачи-приемки в соответствии с условиями раздела 3 настоящего Договора.

4.6. Основанием для отказа в приемке Работы является несоответствие Работы, требованиям и условиям Договора.

5. ОТВЕТСТВЕННОСТЬ СТОРОН

5.1. За нарушение принятых по Договору обязательств, Стороны несут ответственность в соответствии с законодательством РФ.

5.2. ИСПОЛНИТЕЛЬ не несет ответственность за невыполнение обязательств по настоящему Договору, если оно вызвано действием или бездействием ЗАКАЗЧИКА, повлекшим невыполнение им собственных обязательств по настоящему Договору перед ИСПОЛНИТЕЛЕМ.

5.3. При нарушении ЗАКАЗЧИКОМ сроков оплаты Работы он уплачивает ИСПОЛНИТЕЛЮ пени в размере 0,5 % от суммы долга за каждый день просрочки платежа, но не более 10 % от суммы долга.

5.4. В случае задержки предоставления исходной и разрешительной документации, согласно Перечню, согласованному в (Приложение № 2) к настоящему Договору, более чем на

/А.С. Светликов/

/М.Н. Чичилов/

14 (четырнадцать) рабочих дней ИСПОЛНИТЕЛЬ вправе приостановить выполнение РАБОТ до подписания соответствующего Соглашения о дальнейших условиях и сроках выполнения Работ.

5.5. При нарушении Исполнителем сроков сдачи Работ по вине ИСПОЛНИТЕЛЯ, установленных настоящим Договором, ЗАКАЗЧИК вправе потребовать от ИСПОЛНИТЕЛЯ уменьшения стоимости работ, указанной в п. 3.1. настоящего договора из расчета 0,5 % от стоимости работ за каждый день просрочки, но не более 10 % от полной стоимости работ.

Выплата неустоек не освобождает Стороны от исполнения обязательств в натуре.

5.6. Стороны могут быть освобождены от ответственности в случае обстоятельств непреодолимой силы и в других случаях, возникших независимо от воли Сторон, если от стороны нельзя было ожидать принятия этих обстоятельств в расчет при заключении Договора, либо избежание или преодоление этих обстоятельств или последствий.

Случаями непреодолимой силы считаются, в частности, следующие события: наводнение, землетрясение, пожар и иные стихийные бедствия, война, военные действия, акты органов власти и управления, влияющие на исполнение обязательств.

Доказательством наличия вышеуказанных обстоятельств и их продолжительности являются справки, выданные уполномоченными организациями в соответствии с действующим законодательством РФ. Пострадавшая от действия непреодолимой силы сторона должна немедленно известить другую сторону телеграммой или письмом, в т.ч. электронной почтой или факсом о типе и возможной продолжительности непреодолимой силы, а также о других обстоятельствах, препятствующих исполнению договорных обязательств. Если о наступлении вышеупомянутых обстоятельствах не будет сообщено своевременно, то пострадавшая от непреодолимой силы сторона не вправе на нее ссылаться, кроме того случая, когда обстоятельство непреодолимой силы препятствует направлению такого сообщения в срок.

5.7. В период действия непреодолимой силы и других обстоятельств, освобождающих от ответственности, обязательства сторон приостанавливаются. Если обстоятельства по смыслу данной статьи длятся более 60 (шестидесяти) календарных дней. Стороны должны решить судьбу данного Договора.

Если договоренность не будет достигнута, то пострадавшая от действий непреодолимой силы сторона вправе расторгнуть Договор в одностороннем порядке после письменного извещения (письмом, телеграммой, факсом, электронной почтой) об этом другой стороны за 10 (десять) календарных дней до расторжения.

При этом ИСПОЛНИТЕЛЬ обязан в этот же срок все ранее полученные им и не подтвержденные выполнением Работы платежи вернуть ЗАКАЗЧИКУ.


6. ВЗАИМООТНОШЕНИЯ СТОРОН ПОРЯДОК ИЗМЕНЕНИЯ И РАСТОРЖЕНИЯ ДОГОВОРА

6.1. Все изменения и дополнения по настоящему Договору оформляются Дополнительным соглашением в соответствии с действующим законодательством Российской Федерации, если иное не вытекает из условий Договора.


6.2. Стороны по своему усмотрению и по обоюдному согласию вправе изменить или расторгнуть Договор. Изменение условий Договора и его расторжение производятся в письменной форме в виде Дополнительного Соглашения или Соглашения, подписываемого Сторонами или их уполномоченными представителями.

6.3. По требованию ЗАКАЗЧИКА Договор может быть досрочно расторгнут в одностороннем порядке в случае, когда ИСПОЛНИТЕЛЬ существенно нарушил условия Договора о своевременной сдаче Работы (более 1-го месяца) по своей вине.

6.4. По требованию ИСПОЛНИТЕЛЯ Договор может быть досрочно расторгнут в одностороннем порядке в случаях, когда ЗАКАЗЧИК не передал исходно-разрешительную документацию (задержка более чем на 2 месяца).



/А.С. Светликов/



/М.Н. Чичилов/

В этих случаях ИСПОЛНИТЕЛЬ/ЗАКАЗЧИК письменно предупреждает сторону, о таких нарушениях с просьбой их устранения в разумный срок или информирует о расторжении Договора за 30 дней до его расторжения.

6.5. В случае прекращения Работы или ее приостановки по Договору (по инициативе ЗАКАЗЧИКА, по соглашению сторон, по иным условиям, предусмотренным настоящим Договором и действующим законодательством) ЗАКАЗЧИК обязан принять от ИСПОЛНИТЕЛЯ по Акту сдачи-приемки Работу в объеме в котором она выполнена на момент прекращения Договора и оплатить ее стоимость, определенную ИСПОЛНИТЕЛЕМ, исходя из объема фактически выполненной Работы, условий и цены настоящего Договора, произведенных ЗАКАЗЧИКОМ авансовых платежей. Оплата ЗАКАЗЧИКОМ и передача ИСПОЛНИТЕЛЕМ незавершенных Работ производится в порядке, установленном настоящим Договором. Незавершенные работы передаются ИСПОЛНИТЕЛЕМ в 1-ом экземпляре на бумажном носителе.

6.6. Настоящий Договор составлен в двух экземплярах, имеющих одинаковую юридическую силу, по одному для каждой Стороны.

6.7. Все уведомления, сообщения, претензии, направляемые одной из Сторон в связи с настоящим Договором, должны быть совершены в письменной форме и будут считаться переданными надлежащим образом, если они:

- направленные по факсимильной связи;
- доставлены курьером;
- посланы заказным письмом с уведомлением о вручении.

Все уведомления, приложения, дополнения, связанные с изменением, дополнением, расторжением настоящего договора должны быть совершены в письменной форме и будут считаться переданными надлежащим образом путем направления заказным письмом с уведомлением, или вручения уполномоченным представителям сторон лично (курьерская и иная доставка).

Решения, принятые на совместных совещаниях и отраженные в соответствующих Протоколах, подписанных Сторонами, являются обязательными для исполнения Сторонами. Принятые по итогам совещаний решения, выходящие за рамки договорных обязательств, подлежат последующему оформлению в виде соответствующих Дополнительных соглашений.

6.8. Стороны принимают меры к непосредственному урегулированию споров, возникающих при исполнении, изменении или расторжении Договора, путем проведения непосредственных переговоров полномочных представителей Сторон.


6.9. При ведении переговоров путем переписки по условиям Договора (в т.ч. претензионной), а также для решения поставленных вопросов в рамках выполнения обязательств по Договору, согласования условий приложений и соглашений к Договору, Стороны устанавливают срок для их рассмотрения не более 5-и (пяти) рабочих дней.

7. ОСОБЫЕ УСЛОВИЯ

7.1. Право использования проекта освоения лесов, разработанного по настоящему Договору, ЗАКАЗЧИК получает только после проведения полных расчетов с ИСПОЛНИТЕЛЕМ.

7.2. Авторские права на разработанный по Договору проект освоения лесов принадлежат ИСПОЛНИТЕЛЮ и использование ее ЗАКАЗЧИКОМ в качестве основы для разработки Технической документации для других объектов во всех случаях должны согласовываться с ИСПОЛНИТЕЛЕМ.

7.3. ИСПОЛНИТЕЛЬ должен быть указан полностью в любых предпринимаемых ЗАКАЗЧИКОМ публикациях, печатных изданиях, фотоматериалах по объекту, отраженному в предмете настоящего Договора.



/А.С. Светликов/



/М.Н. Чичилов/

7.4. Все переговоры и переписка, коммерческие оферты, предшествующие подписанию настоящего Договора, считаются недействительными в случае их расхождения с Договором.

7.5. Если одна из статей настоящего Договора становится недействительной, это не может служить основанием для приостановления действия остальных статей. В этом случае СТОРОНЫ настоящего Договора обязаны оперативно договориться о внесении в текст Договора новых положений взамен недействительных.

7.6. СТОРОНЫ подтверждают и гарантируют то, что они являются надлежаще учрежденными и действующими юридическими лицами.

7.7. СТОРОНЫ подтверждают и гарантируют то, что Договор подписан уполномоченными представителями СТОРОН и заключение настоящего Договора и выполнение его условий не противоречит положениям учредительных документов СТОРОН, внутренних документов Общества, не нарушает каких-либо постановлений и/или других нормативных документов органов власти и законодательства.

7.8. Обо всех изменениях в платежных и почтовых реквизитах, реквизитах электронной почты, изменении юридического адреса Стороны обязаны немедленно извещать друг друга. Действия, совершенные по старым адресам и счетам, совершенные до поступления уведомлений об их изменениях, засчитываются в исполнение обязательств надлежащим образом.

8. ПРИЛОЖЕНИЯ

Неотъемлемой частью настоящего Договора являются следующие приложения:

1. Техническое задание (Приложение №1);
2. Перечень исходно-разрешительной документации (Приложение №2);

9. АДРЕСА И РЕКВИЗИТЫ СТОРОН

ЗАКАЗЧИК: АО «Петушинский завод силикатного кирпича»

Юридический адрес: 601141.

Владимирская область, г. Петушки,
ул. Клязьменская, д. 2

Тел/факс: 8 49243 2 29 54

ИНН 3321000103

КПП 332101001

Р/счет 40702810210030101620

Отделение 8611 Сбербанка России
г. Владимир

БИК 041708602

К/сч банка 30101810000000000602

ИСПОЛНИТЕЛЬ: ООО «ДиМакс - проект»

Юридический адрес: 600017 г. Владимир, ул.
Луначарского, д. 26

Почтовый адрес: 600017 г. Владимир, ул.
Луначарского, д. 26

Тел/факс: 8(920)628-51-57

ИНН: 3328488730

КПП: 332801001

Р/счет: 40702810702000027614

Ярославский филиал ПАО «Промсвязьбанк»
г. Ярославль

БИК: 047888760


К/сч. банка: 30101810300000000760

10. ПОДПИСИ СТОРОН

Генеральный директор
АО «ПЗСК»




Генеральный директор
ООО «ДиМакс - проект»



/М.Н. Чичилов/





УТВЕРЖДАЮ

» _____ 2018г.

Техническое задание
на выполнение работ по подготовке проектной документации по проектированию
(изменению) границ лесопарковых зон защитных лесов земель лесного фонда
Заречного лесничества Владимирской области

I. Основание

Лесной кодекс Российской Федерации, Земельный кодекс Российской Федерации, Федеральный закон от 13.07.2015 № 218-ФЗ «О государственной регистрации недвижимости», Федеральный закон от 21.12.2004 № 172-ФЗ «О переводе земель или земельных участков из одной категории в другую», Положение об определении функциональных зон в лесопарковых зонах, площади и границ лесопарковых зон, зеленых зон, утвержденное Постановлением Правительства Российской Федерации от 14.12.2009 №1007; Лесоустроительная инструкция, утвержденная приказом Минприроды России от 29.03.2018 № 122.

II. Цель работ

Исключение из границ лесопарковых зон Лесные участки, расположенных в границах Петушинского участкового лесничества Заречного лесничества с целью использования лесов для разработки месторождений полезных ископаемых испрашивается лесной участок, расположенный на территории Заречного лесничества Петушинского участкового лесничества, площадью 31,7 га.

Включение в границы лесопарковых зон лесных участков, площадь которых не меньше площади исключаемых лесных участков и которые расположены на территории Заречного лесничества либо на территории ближайших участковых лесничеств.

III. Состав работ

1. Полевые работы: определение характерных точек границ, исключаемых из лесопарковых зон лесных участков в местной системе координат МСК-33, таксация лесов глазомерно-измерительным способом с ландшафтной оценкой территории, определение характерных точек границ, лесных участков включаемых в границы лесопарковых зон в местной системе координат МСК-33, таксация лесов глазомерно-измерительным способом с ландшафтной оценкой территории.

2. Камеральные работы: разработка документации по проектированию (изменению) границ лесопарковых зон, подготовка обоснования исключения лесных участков из границ лесопарковых зон.

3. Проектная документация до ее представления Подрядчиком Заказчику подлежит согласованию с органом местного самоуправления городского, сельского поселения, городского округа, в границах которых устанавливаются зеленые зоны или лесопарковые зоны.

4. Проектная документация подлежит согласованию с Федеральным агентством

51
лесного хозяйства в случае, если установление границ лесопарковой зоны или зеленой зоны приводит к изменению границ иных категорий защитных лесов, эксплуатационных лесов и резервных лесов.

5. По итогам выполненных работ Подрядчик передает Заказчику документацию по проектированию (изменению) границ лесопарковых зон защитных лесов земель лесного фонда Заречного лесничества Владимирской области (на электронном носителе – в 1 экземпляре и на бумажном носителе – в 3 экземплярах), включая текстовые и графические материалы, содержащие в том числе:

- сведения о границах населенных пунктов и муниципальных образований, на территории которых проектируются лесопарковые зоны и (или) зеленые зоны;
- сведения из государственного лесного реестра о правах пользования лесными участками, включаемыми в границы лесопарковой зоны и (или) зеленой зоны;
- сведения из государственного лесного реестра о правах пользования лесными участками, включаемыми в границы лесопарковой зоны;
- карты (схемы) лесопарковой зоны и (или) зеленой зоны, содержащие описание местоположения границ земельных участков (их частей), расположенных в границах соответствующей зоны;
- перечень координат характерных точек границ земельных участков, исключаемых из границ лесопарковой зоны и включаемых в лесопарковую зону, в системе координат МСК-33;
- выписка из государственного лесного реестра, содержащая перечень границ (кварталов, выделов) спроектированных лесопарковой зоны и (или) зеленой зоны, а также сведения о лесистости района
- схему разбивки лесопарковой зоны на функциональные зоны.

Документация по проектированию (изменению) границ лесопарковых зон должна соответствовать требованиям, установленным Постановлением Правительства Российской Федерации от 14.12.2009 № 1007 «Об утверждении Положения об определении функциональных зон в лесопарковых зонах, площади, границ лесопарковых зон, зеленых зон», и иным нормативным правовым актам в сфере регулирования лесных отношений.

IV. Гарантия

Подрядчик гарантирует качество выполненных работ, гарантийный срок составляет 12 месяцев со дня подписания акта приема - передачи выполненных работ.

Генеральный директор
ООО «ДиМакс - проект» Чичилов М.Н.

« _____ » _____ 2018 г.



УТВЕРЖДАЮ



(подпись, печать)

/Чичилов М.Н./

« _____ » _____ 2018г.

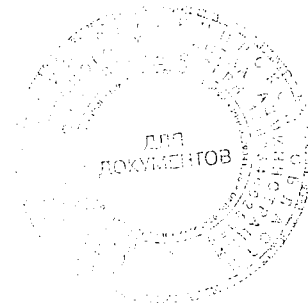
ПЕРЕЧЕНЬ ИСХОДНО-РАЗРЕШИТЕЛЬНОЙ ДОКУМЕНТАЦИИ

1. Лицензия на право пользования недрами (ВЛМ 51201 ТЭ);
2. Горноотводный акт.

ЗАКАЗЧИК

**ГЕНЕРАЛЬНЫЙ
ДИРЕКТОР
СВЕТАКОВ А.С.**

(подпись, должность, расшифровка подписи, печать)



« _____ » _____ 2018г.

