



АДМИНИСТРАЦИЯ ВЛАДИМИРСКОЙ ОБЛАСТИ
ГОСУДАРСТВЕННАЯ ИНСПЕКЦИЯ
ПО ОХРАНЕ ОБЪЕКТОВ КУЛЬТУРНОГО НАСЛЕДИЯ

ПО С Т А Н О В Л Е Н И Е

06.05.2020

№ 17

О включении выявленного объекта культурного наследия в единый государственный реестр объектов культурного наследия (памятников истории и культуры) народов Российской Федерации в качестве объекта культурного наследия регионального значения и утверждении границ его территории

В соответствии с Федеральным законом от 25.06.2002 № 73-ФЗ «Об объектах культурного наследия (памятниках истории и культуры) народов Российской Федерации», постановлением Губернатора области от 17.10.2007 № 774 «Об утверждении Положения о Государственной инспекции по охране объектов культурного наследия администрации Владимирской области» **п о с т а н о в л я ю :**

1. Включить выявленный объект культурного наследия «Дом с трактиром купца И.М. Лукьянова», 1862 г. (Владимирская область, г. Владимир, ул. Карла Маркса, д. 7) в единый государственный реестр объектов культурного наследия (памятников истории и культуры) народов Российской Федерации в качестве объекта культурного наследия (памятника) регионального значения и утвердить границы территории согласно приложению 1 к настоящему постановлению.

2. Контроль за исполнением данного постановления возложить на начальника отдела государственного надзора и государственной охраны объектов культурного наследия.

3. Настоящее постановление вступает в силу со дня его официального опубликования.

Начальник Государственной инспекции

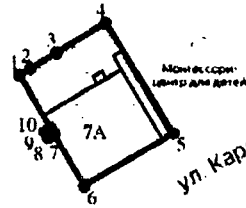

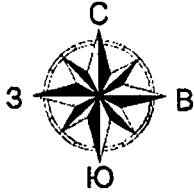


М.Э. Иванов

Описание границ территории объекта культурного наследия
регионального значения «Дом с трактиром купца И.М. Лукьянова», 1862 г.
(Владимирская область, г. Владимир, ул. Карла Маркса, д. 7)

- от точки 1-2-3 до точки 4 (северо-западная) – по границе земельного участка с кадастровым номером 33:22:032051:63;
- от точки 4 до точки 5 (северо-восточная)- по границе земельного участка с кадастровым номером 33:22:032051:63;
- от точки 5 до точки 6 (юго-восточная)- по границе земельного участка с кадастровым номером 33:22:032051:63;
- от точки 6-7-8-9-10 до точки 1 (юго-западная) – по границе земельного участка с кадастровым номером 33:22:032051:63.

Карта (схема) границ территории объекта культурного наследия
 регионального значения «Дом с трактиром купца И.М. Лукьянова», 1862 г.
 (Владимирская область, г. Владимир, ул. Карла Маркса, д. 7)



ул. Карла Маркса

ул. Карла Мар

Условные обозначения:

Масштаб 1:1000

- 1 ● Обозначение характерной поворотной точки
- Обозначение границы объекта культурного наследия
- Территория объекта культурного наследия

Координаты поворотных (характерных) точек границы территории объекта культурного наследия регионального значения «Дом с трактиром купца И.М. Лукьянова», 1862 г. (Владимирская область, г. Владимир, ул. Карла Маркса, д. 7)

Обозначение характерных точек	Координаты	
	X	Y
1	191714.99	222310.22
2	191716.04	222311.88
3	191718.28	222315.60
4	191722.66	222322.84
5	191706.63	222332.54
6	191699.03	222319.50
7	191706.46	222315.18
8	191705.97	222314.32
9	191706.82	222313.81
10	191707.33	222314.68
1	191714.99	222310.22

