



ИНСПЕКЦИЯ ГОСУДАРСТВЕННОЙ ОХРАНЫ
ОБЪЕКТОВ КУЛЬТУРНОГО НАСЛЕДИЯ
ВЛАДИМИРСКОЙ ОБЛАСТИ

П Р И К А З

О.С.О.С. Д.Д.Д.Р.

Об утверждении границ и режима
использования территории объекта
культурного наследия регионального
значения «Церковь Василия
Великого», 1800-1839 гг.
(Суздальский район, с. Борисовское,
ул. Центральная, д.33)

Инспекция государственной охраны объектов культурного наследия Владимирской области
ЗАРЕГИСТРИРОВАНО В РЕЕСТРЕ « <i>О.С.</i> » <i>О.С.</i> 20 <i>24</i> г.
Номер государственной регистрации № <i>2170004/0041/26</i>

№ *26-М*

На основании Федерального закона от 25.06.2002 № 73-ФЗ «Об объектах культурного наследия (памятниках истории и культуры) народов Российской Федерации», постановления Правительства Владимирской области от 20.04.2023 № 270 «Об утверждении Положения об Инспекции государственной охраны объектов культурного наследия Владимирской области» п р и к а з ы в а ю :

1. Утвердить:

1.1. Границы территории объекта культурного наследия регионального значения «Церковь Василия Великого», 1800-1839 гг. (Суздальский район, с. Борисовское, ул. Центральная, д.33) согласно приложению № 1.

1.2. Режим использования территории объекта культурного наследия регионального значения «Церковь Василия Великого», 1800-1839 гг. (Суздальский район, с. Борисовское, ул. Центральная, д.33) согласно приложению № 2.

2. Контроль за исполнением настоящего приказа возложить на начальника отдела государственного надзора и государственной охраны объектов культурного наследия.

3. Настоящий приказ вступает в силу со дня его официального опубликования.

Начальник Инспекции




М.А.Волозина

Описание границ территории объекта культурного наследия
регионального значения «Церковь Василия Великого», 1800-1839 гг.
(Суздальский район, с. Борисовское, ул. Центральная, д.33)

Границы территории объекта культурного наследия регионального значения «Церковь Василия Великого», 1800-1839 гг. проходят следующим образом:





- от точки 1 до точки 2 – параллельно северному фасаду объекта культурного наследия «Церковь Василия Великого», 1800-1839 гг., в 9,4 метрах от его наиболее выступающей части;
- от точки 2 до точки 3 – параллельно восточному фасаду объекта культурного наследия «Церковь Василия Великого», 1800-1839 гг., в 5 метрах от стены апсиды;
- от точки 3 до точки 4 – параллельно южному фасаду объекта культурного наследия «Церковь Василия Великого», 1800-1839 гг., в 5 метрах от его наиболее выступающей части;
- от точки 4 до точки 1 – параллельно западному фасаду объекта культурного наследия «Церковь Василия Великого», 1800-1839 гг., в 10 метрах от стены колокольни.

Карта (схема) границ территории объекта культурного наследия
регионального значения «Церковь Василия Великого», 1800-1839 гг.
(Суздальский район, с. Борисовское, ул. Центральная, д.33)



М 1:1000

Условные обозначения :

-  Граница территории объекта культурного наследия
-  Объект культурного наследия (ОКН)
-  Территория объекта культурного наследия
-  Характерная (поворотная) точка границы территории ОКН

Координаты характерных (поворотных) точек границ территории
объекта культурного наследия регионального значения
«Церковь Василия Великого», 1800-1839 гг.
(Суздальский район, с. Борисовское, ул. Центральная, д.33)
(система координат местная МСК-33)

Обозначение характерных точек	Координаты	
	X	Y
1	207786.89	225524.86
2	207787.45	225586.97
3	207756.97	225587.15
4	207756.61	225524.97
1	207786.89	225524.86



от 08.01.2024 № 26-4

Режим использования территории объекта культурного наследия
регионального значения «Церковь Василия Великого», 1800-1839 гг.
(Суздальский район, с. Борисовское, ул. Центральная, д.33)

1. Работы по сохранению объекта культурного наследия проводятся при согласовании с органом охраны объектов культурного наследия.
2. На территории объектов культурного наследия разрешается:
 - проведение работ по сохранению объекта культурного наследия и его территории (консервационные, реставрационные работы, ремонт, приспособление объекта культурного наследия под современное использование);
 - осуществление специальных работ по изучению объекта культурного наследия, в том числе – производство зондажей, шурфов, раскопов, инженерных, физико-химических исследований;
 - применение только традиционных строительных материалов при проведении работ по сохранению объекта культурного наследия и благоустройстве территории;
 - раскрытие и сохранение подлинных частей, элементов, деталей здания, планировки, покрытий дорожек, насаждений;
 - воссоздание объектов, регенерация историко-градостроительной среды;
 - работы по озеленению и благоустройству территории, реконструкция инженерных сетей;
 - обеспечение мер пожарной безопасности объекта культурного наследия;
 - обеспечение возможности реализации в установленном законом порядке права граждан на доступ к объекту культурного наследия;
 - ведение хозяйственной деятельности, не противоречащей требованиям обеспечения сохранности объекта культурного наследия и позволяющей обеспечить функционирование объекта культурного наследия в современных условиях.
3. На территории объектов культурного наследия запрещается:
 - снос объекта культурного наследия;
 - реконструкция, строительство капитальных и временных зданий и сооружений, не связанных с обеспечением жизнедеятельности объекта культурного наследия и регенерацией историко-градостроительной среды; вышек сотовой связи;
 - изменение территории, прокладка коммуникаций, не связанных с обеспечением жизнедеятельности памятника;
 - наружное размещение сетей газопроводов, теплопроводов и иных трубопроводов, воздушных линий электропередач, прокладка новых дорог;

- движение транспортных средств (за исключением специального автотранспорта), в случае если движение транспортных средств создает угрозу нарушения целостности и сохранности объекта;
- производство любого вида работ без специального разрешения органа охраны объектов культурного наследия;
- хозяйственная деятельность, ведущая к разрушению, искажению внешнего облика объекта культурного наследия;
- размещение мест захоронения промышленных, бытовых и сельскохозяйственных отходов;
- устройство и размещение рекламных конструкций, вывесок, киосков, размещение стационарных автостоянок транспортных средств, складов, площадок для складирования и производства взрывчатых и огнеопасных материалов, материалов, загрязняющих интерьеры объекта культурного наследия, фасады и территорию, имеющих вредные выделения;
- размещение производств, имеющих станки, установки и механические двигатели, оказывающие динамические и вибрационные воздействия на конструкции объекта культурного наследия, производств и лабораторий, связанных с неблагоприятным для объекта культурного наследия температурно-влажностным режимом и применением химически активных веществ;
- проведение земляных, строительных, мелиоративных и иных работ, за исключением работ по сохранению объекта культурного наследия или его отдельных элементов, сохранению историко-градостроительной или природной среды объекта культурного наследия.

