



# АДМИНИСТРАЦИЯ ВОЛГОГРАДСКОЙ ОБЛАСТИ

## ПОСТАНОВЛЕНИЕ

от 29 декабря 2016 г. № 762-п

О внесении изменения в постановление Администрации Волгоградской области от 14 сентября 2009 г. № 337-п "Об утверждении Схемы территориального планирования Волгоградской области"

В соответствии со статьей 15 Градостроительного кодекса Российской Федерации Администрация Волгоградской области постановляет:

1. Внести в постановление Администрации Волгоградской области от 14 сентября 2009 г. № 337-п "Об утверждении Схемы территориального планирования Волгоградской области" изменение, изложив Схему территориального планирования Волгоградской области, утвержденную названным постановлением, в новой редакции согласно приложению.

2. Настоящее постановление вступает в силу со дня его официального опубликования.

Губернатор  
Волгоградской области

А.И.Бочаров



## ПРИЛОЖЕНИЕ

к постановлению  
Администрации  
Волгоградской области

от 29 декабря 2016 г. № 762-п

## "УТВЕРЖДЕНА

постановлением  
Администрации  
Волгоградской области

от 14 сентября 2009 г. № 337-п

## СХЕМА

территориального планирования Волгоградской области

### 1. Введение

Схема территориального планирования Волгоградской области является документом стратегического планирования Волгоградской области.

Схема территориального планирования Волгоградской области разработана в соответствии с требованиями Градостроительного кодекса Российской Федерации и содержит Положение о территориальном планировании и карты планируемого размещения объектов регионального значения.

Схема территориального планирования Волгоградской области утверждена на период до 2037 года.

## 2. Положение о территориальном планировании

2.1. Сведения об объектах регионального значения, планируемых для размещения и отображенных на карте 1 "Транспорт, автомобильные дороги регионального или межмуниципального значения".

Номер объекта на карте	Вид объекта	Назначение объекта	Наименование объекта	Основные характеристики объекта	Местоположение	Характеристика зон с особыми условиями использования территории
1	2	3	4	5	6	7

## Объекты транспорта

П 1.1/Р-1	Объекты капитального строительства, необходимые для реализации полномочий в области транспорта, автомобильных дорог регионального или межмуниципального значения (далее именуется – развитие автомобильного транспорта)	развитие автомобильных дорог общего пользования регионального или межмуниципального назначения (далее именуется – развитие автомобильного транспорта)	Строительство автомобильной дороги "Подъезд от автомобильной дороги "Самара – Пугачев – Энгельс – Волгоград" – Победа – Солдатско-Степное – Капrichев – Маяк Октября" к отд. № 3 совхоза Степной"	протяженность 4,2 километра	Быковский муниципальный район	придорожные полосы автомобильной дороги
П 1.1/Р-2	Объекты транспорта	развитие автомобильного транспорта	Строительство автомобильной дороги "Подъезд от автомобильной дороги "Волгоград – Октябрьский – Котельниково – Зимовники – Сальск" к ж.д. ст. Чилеково"	протяженность 1,496 километра	Котельниковский муниципальный район	придорожные полосы автомобильной дороги
П 1.1/Р-3	Объекты транспорта	развитие автомобильного транспорта	Строительство автомобильной дороги "Подъезд от автомобильной дороги "Иловатка (км 10) – Старая Полтавка – Гмелинка – Палласовка – Николаевск" к х. Барановка"	протяженность 1 километр	Николаевский муниципальный район	придорожные полосы автомобильной дороги

Номер объекта на карте	Вид объекта	Назначение объекта	Наименование объекта	Основные характеристики объекта	Местоположение	Характеристика зон с особыми условиями использования территории
1	2	3	4	5	6	7
П 1.1/Р-4	Объекты транспорта	развитие автомобильного транспорта	Строительство автомобильной дороги "Подъезд от автомобильной дороги "Волгоград (от г.Волжский) – Астрахань" к п.Солодовка"	протяженность 1,5 километра	Ленинский муниципальный район	придорожные полосы автомобильной дороги
П 1.1/Р-5	Объекты транспорта	развитие автомобильного транспорта	Строительство автомобильной дороги "Подъезд от автомобильной дороги "Панфилово – Тростянский – Попов" к х.Бурнацкий	протяженность 0,487 километра	Новоаннинский муниципальный район	придорожные полосы автомобильной дороги
П 1.1/Р-6	Объекты транспорта	развитие автомобильного транспорта	Строительство автомобильной дороги "Подъезд от автомобильной дороги "Лог – Новогригорьевская – Клетская – Распопинская – Серафимович" к х.Базки"	протяженность 5 километров	Серафимовичский муниципальный район	придорожные полосы автомобильной дороги
П 1.1/Р-7	Объекты транспорта	развитие автомобильного транспорта	Строительство автомобильной дороги "Подъезд от автомобильной дороги "Михайловка (км 15) – Серафимович – Суворикино" к х.Березки"	протяженность 1,3 километра	Серафимовичский муниципальный район	придорожные полосы автомобильной дороги
П 1.1/Р-8	Объекты транспорта	развитие автомобильного транспорта	Строительство автомобильной дороги "Крутовский – Тюковной"	протяженность 3,5 километра	Серафимовичский муниципальный район	придорожные полосы автомобильной дороги
П 1.1/Р-9	Объекты транспорта	развитие автомобильного транспорта	Строительство автомобильной дороги "Подъезд от автомобильной дороги М-6 "Каспий" – Криушинский – Краснянский – Скабелинский" к х.Серковский	протяженность 4,376 километра	Урюпинский муниципальный район	придорожные полосы автомобильной дороги

Номер объекта на карте	Вид объекта	Назначение объекта	Наименование объекта	Основные характеристики объекта	Местоположение	Характеристика зон с особыми условиями использования территории
1	2	3	4	5	6	7
П 1.1/Р-10	Объекты транспорта	развитие автомобильного транспорта	Строительство автомобильной дороги "Подъезд от автомобильной дороги "Самара – Пугачев – Энгельс – Волгоград" (в границах территории Волгоградской области) к п.Заволжский	протяженность 1,58 километра	Быковский муниципальный район	придорожные полосы автомобильной дороги
П 1.1/Р-11	Объекты транспорта	развитие автомобильного транспорта	Строительство автомобильной дороги "Подъезд от автомобильной дороги "Михайловка – Даниловка – Котово" к х.Попов"	протяженность 1,5 километра	Даниловский муниципальный район	придорожные полосы автомобильной дороги
П 1.1/Р-12	Объекты транспорта	развитие автомобильного транспорта	Строительство автомобильной дороги "Подъезд от автомобильной дороги "Краснянский – Скуришенская" к х.Седов"	протяженность 4,5 километра	Кумылженский муниципальный район	придорожные полосы автомобильной дороги
П 1.1/Р-13	Объекты транспорта	развитие автомобильного транспорта	Строительство автомобильной дороги "Подъезд от автомобильной дороги "М-6 "Каспий" – Куликовский – Хоперский – Верхнекардаильский – Новониколаевский" к х.Андреевский"	протяженность 5,927 километра	Новониколаевский муниципальный район	придорожные полосы автомобильной дороги
П 1.1/Р-14	Объекты транспорта	развитие автомобильного транспорта	Строительство автомобильной дороги "Подъезд от автомобильной дороги "Слащевская – Попов" (от автомобильной дороги "Жирновск – Рудня – Вязовка – Михайловка – Кумылженская – Вешенская (Ростовская область) к х.Ольховский"	протяженность 1,0 километра	Кумылженский муниципальный район	придорожные полосы автомобильной дороги

Номер объекта на карте	Вид объекта	Назначение объекта	Наименование объекта	Основные характеристики объекта	Местоположение	Характеристика зон с особыми условиями использования территории
1	2	3	4	5	6	7
П 1.1./Р-15	Объекты транспорта	развитие автомобильного транспорта	Строительство автомобильной дороги "Подъезд от автомобильной дороги "Фролово – Даниловка" к х.Рогачи"	протяженность 1,315 километра	Даниловский муниципальный район	придорожные полосы автомобильной дороги
П 1.1./Р-16	Объекты транспорта	развитие автомобильного транспорта	Строительство автомобильной дороги "Подъезд от автомобильной дороги – Жирновск – Рудня – Вязовка – Михайловка – Кумылженская – Вешенская (Ростовская обл.)" (в границах территории Волгоградской области) к х.Малый Орешкин	протяженность 1,208 километра	Городской округ Михайловка	придорожные полосы автомобильной дороги
П 1.1./Р-17	Объекты транспорта	развитие автомобильного транспорта	Строительство автомобильной дороги "Подъезд от автомобильной дороги – Самойловка (Саратовская область) – Елань – Преображенская – Новоаннинский – Алексеевская – Кругловка – Шумилинская (Ростовская область)" к х.Кочкаринский"	протяженность 0,79 километра	Алексеевский муниципальный район	придорожные полосы автомобильной дороги
П 1.1./Р-18	Объекты транспорта	развитие автомобильного транспорта	Строительство автомобильной дороги "Подъезд от автомобильной дороги – Михайловка (км 15) – Серафимович – Суrowsикино" к х.Буерак-Поповский" к х.Затонский	протяженность 2,10 километра	Серафимовичский муниципальный район	придорожные полосы автомобильной дороги
П 1.1./Р-19	Объекты транспорта	развитие автомобильного транспорта	Строительство автомобильной дороги "Подъезд от автомобильной дороги "Иловля – Ольховка – Камышин" к х.Забурунный	протяженность 2,20 километра	Ольховский муниципальный район	придорожные полосы автомобильной дороги

Номер объекта на карте	Вид объекта	Назначение объекта	Наименование объекта	Основные характеристики объекта	Местоположение	Характеристика зон с особыми условиями использования территории
1	2	3	4	5	6	7
П 1.1/P-20	Объекты транспорта	развитие автомобильного транспорта	Строительство автомобильной дороги "Подъезд от автомобильной дороги "М-21 "Волгоград – Каменск-Шахтинский" к х.Жирковский"	протяженность 1,0 километра	Суровицкий муниципальный район	придорожные полосы автомобильной дороги
П 1.1/P-21	Объекты транспорта	развитие автомобильного транспорта	Строительство автомобильной дороги "Подъезд от автомобильной дороги "Урюпинск – Дубовский – Алексеевская" к х.Долговский"	протяженность 1,0 километра	Урюпинский муниципальный район	придорожные полосы автомобильной дороги
П 1.1/P-22	Объекты транспорта	развитие автомобильного транспорта	Строительство автомобильной дороги "Подъезд от автомобильной дороги "Михайловка (км 29,4) – Даниловка – Котово" к х.Заполянский"	протяженность 1,2 километра	Даниловский муниципальный район	придорожные полосы автомобильной дороги
П 1.1/P-23	Объекты транспорта	развитие автомобильного транспорта	Строительство автомобильной дороги "Новая Иванцовка – Старая Иванцовка"	протяженность 7,0 километра	Палласовский муниципальный район	придорожные полосы автомобильной дороги
П 1.1/P-24	Объекты транспорта	развитие автомобильного транспорта	Строительство автомобильной дороги "Поклоновский – Исакиевский" на участке "Гореловский – Исакиевский"	протяженность 4,0 километра	Алексеевский муниципальный район	придорожные полосы автомобильной дороги
П 1.1/P-25	Объекты транспорта	развитие автомобильного транспорта	Строительство автомобильной дороги "Новоанинский – Красный Октябрь – Алексеевская"	устанавливаются техническим заданием	Алексеевский муниципальный район	придорожные полосы автомобильной дороги
П 1.1/P-26	Объекты транспорта	развитие автомобильного транспорта	Строительство автомобильной дороги "Подъезд от автомобильной дороги "Лог – Новоигорьевская – Клетская – Расопинская – Серафимович" к ст.Кременская"	протяженность 10,706 километра	Клетский муниципальный район	придорожные полосы автомобильной дороги

Номер объекта на карте	Вид объекта	Назначение объекта	Наименование объекта	Основные характеристики объекта	Местоположение	Характеристика зон с особыми условиями использования территории
1	2	3	4	5	6	7
П 1.1/Р-27	Объекты транспорта	развитие автомобильного транспорта	Строительство автомобильной дороги "Подъезд от автомобильной дороги "Урюпинск (км 53) – Искра – Нагольный (Воронежская область)" к х.Нижнеантошинский"	устанавливаются техническим заданием	Урюпинский муниципальный район	придорожные полосы автомобильной дороги
П 1.1/Р-28	Объекты транспорта	развитие автомобильного транспорта	Строительство автомобильной дороги "Подъезд от автомобильной дороги "Самара – Пугачев – Энгельс – Волгоград" к с.Красный Яр"	устанавливаются техническим заданием	Старополтавский муниципальный район	придорожные полосы автомобильной дороги
П 1.1/Р-29	Объекты транспорта	развитие автомобильного транспорта	Строительство автомобильной дороги "Подъезд от автомобильной дороги Жирновск – Рудня – Вязовка – Михайловка – Кумылженская – Вешенская (Ростовская область)" к с.Егоровка-на-Медведице"	устанавливаются техническим заданием	Руднянский муниципальный район	придорожные полосы автомобильной дороги
П 1.1/Р-30	Объекты транспорта	развитие автомобильного транспорта	Строительство автомобильной дороги "Подъезд от автомобильной дороги "Самофаловка (Саратовская область) – Елань – Преображенская – Новоаннинский – Алексеевская – Кругловка – Шумилинская (Ростовская область)" к с.Родинское	протяженность 6,14 километра	Еланский муниципальный район	придорожные полосы автомобильной дороги
П 1.1/Р-31	Объекты транспорта	развитие автомобильного транспорта	Строительство автомобильной дороги "Подъезд от автомобильной дороги "Иловатка (10 км) – Старая Полтавка – Гмелинка – Палласовка – Николаевск" к х.Вербный	протяженность 2,94 километра	Старополтавский муниципальный район	придорожные полосы автомобильной дороги



Номер объекта на карте	Вид объекта	Назначение объекта	Наименование объекта	Основные характеристики объекта	Местоположение	Характеристика зон с особыми условиями использования территории
1	2	3	4	5	6	7
П 1.1/P-32	Объекты транспорта	развитие автомобильного транспорта	Строительство автомобильной дороги "Подъезд от автомобильной дороги 1Р 228 "Сызрань – Саратов – Волгоград" к с.Белогорки"	протяженность 0,55 километра	Камышинский муниципальный район	придорожные полосы автомобильной дороги
П 1.1/P-33	Объекты транспорта	развитие транспортной инфраструктуры	Строительство путепроводной развязки на пересечении автомобильной дороги 18К-4 Большие Чапурники (п.Канальная) и железной дороги Горнополянский – Канальная (км 48+50)	устанавливаются техническим заданием	Светлоярский муниципальный район	не требуются
П 1.1/P-35	Объекты транспорта	развитие автомобильного транспорта	Строительство автомобильной дороги "Подъезд от автомобильной дороги "Михайловка (км 15) – Серафимович – Суровикино (км 77+300)" – Большой – Пронин – до границы Ростовской области" к х.Варламов	протяженность 0,735 километра	Серафимовичский муниципальный район	придорожные полосы автомобильной дороги
П 1.1/P-37	Объекты транспорта	развитие автомобильного транспорта	Строительство автомобильной дороги общего пользования регионального или межмуниципального значения Волгоградской области "Преображенское – Мордвицево" на участке км 21+370 – км 26+900	протяженность 4,961 километра	Киквидзенский муниципальный район	придорожные полосы автомобильной дороги
П 1.1/P-39	Объекты транспорта	развитие автомобильного транспорта	Строительство автомобильной дороги "Подъезд от автомобильной дороги "Иловатка (км 10) – Старая Полтавка – Гмелинка – Палласовка – Николаевск" к п.Торгун	протяженность 10,912 километра	Старополтавский муниципальный район	придорожные полосы автомобильной дороги

Номер объекта на карте	Вид объекта	Назначение объекта	Наименование объекта	Основные характеристики объекта	Местоположение	Характеристика зон с особыми условиями использования территории
1	2	3	4	5	6	7
П 1.1./Р-40	Объекты транспорта	развитие автомобильного транспорта	Строительство автомобильной дороги Ленинск – Покровка – Лещев км 24+200 – км 33+100	устанавливаются техническим заданием	Ленинский муниципальный район	придорожные полосы автомобильной дороги
П 1.1./Р-41	Объекты транспорта	развитие автомобильного транспорта	Строительство автомобильной дороги "Подъезд от автомобильной дороги "Суровикино (км 7) – Тормосин – Нижнегнутув" к х. Пристенковский"	устанавливаются техническим заданием	Чернышковский муниципальный район	придорожные полосы автомобильной дороги
П 1.1./Р-42	Объекты транспорта	развитие автомобильного транспорта	Строительство автомобильной дороги "Верхний Еруслан – Салтово" км 0 + 00 – км 10 + 00	устанавливаются техническим заданием	Старополтавский муниципальный район	придорожные полосы автомобильной дороги
П 1.1./Р-44	Объекты транспорта	развитие автомобильного транспорта	Строительство автомобильной дороги "Караичев – Нижние Черни"	протяженность 3,45 километра	Котельниковский муниципальный район	придорожные полосы автомобильной дороги
П 1.1./Р-45	Объекты транспорта	развитие автомобильного транспорта	Строительство автомобильной дороги "Подъезд от автомобильной дороги "Быково – Кайсацкое – Эльтон – Отгонный" к озеру Эльтон"	протяженность 3,084 километра	Палласовский муниципальный район	придорожные полосы автомобильной дороги
П 1.1./Р-46	Объекты транспорта	развитие автомобильного транспорта	Строительство автомобильной дороги "Подъезд от автомобильной дороги "Быково – Кайсацкое – Эльтон – Отгонный" к пограничному контрольно-пропускному пункту (Республика Казахстан)"	протяженность 3,08 километра	Палласовский муниципальный район	придорожные полосы автомобильной дороги
П 1.1./Р-47	Объекты транспорта	развитие автомобильного транспорта	Строительство автомобильной дороги "Подъезд от автомобильной дороги "Урюпинск – Дубовский – Алексеевская" к х. Пимкинский"	устанавливаются техническим заданием	Алексеевский муниципальный район	придорожные полосы автомобильной дороги

Номер объекта на карте	Вид объекта	Назначение объекта	Наименование объекта	Основные характеристики объекта	Местоположение	Характеристика зон с особыми условиями использования территории
1	2	3	4	5	6	7
П 1.1/Р-48	Объекты транспорта	развитие автомобильного транспорта	Строительство автомобильной дороги "Чилеково – Небыков"	устанавливаются техническим заданием	Котельниковский муниципальный район	придорожные полосы автомобильной дороги
П 1.1/Р-49	Объекты транспорта	развитие автомобильного транспорта	Строительство автомобильной дороги "Подъезд от автомобильной дороги "Курганный – Клетский" к х.Казачий"	устанавливаются техническим заданием	Клетский муниципальный район	придорожные полосы автомобильной дороги
П 1.1/Р-50	Объекты транспорта	развитие автомобильного транспорта	Строительство автомобильной дороги "Подъезд от автомобильной дороги "Краснянский – Скуришенская к х.Чиганаки 1-е"	устанавливаются техническим заданием	Кумылженский муниципальный район	придорожные полосы автомобильной дороги
П 1.1/Р-51	Объекты транспорта	развитие автомобильного транспорта	Строительство автомобильной дороги "Подъезд от автомобильной дороги М-6 "Каспий" – Куликовский – Хоперский – Верхнекардаильский – Новониколаевский" к х.Чигари"	устанавливаются техническим заданием	Новониколаевский муниципальный район	придорожные полосы автомобильной дороги
П 1.1/Р-52	Объекты транспорта	развитие автомобильного транспорта	Строительство автомобильной дороги "Подъезд от автомобильной дороги "Паласовка – Савинка – Кумысолечебница" к п.Заливной"	устанавливаются техническим заданием	Паласовский муниципальный район	придорожные полосы автомобильной дороги
П 1.1/Р-53	Объекты транспорта	развитие автомобильного транспорта	Строительство автомобильной дороги "Ромашки – Пригарино"	устанавливаются техническим заданием	Паласовский муниципальный район	придорожные полосы автомобильной дороги
П 1.1/Р-54	Объекты транспорта	развитие автомобильного транспорта	Строительство автомобильной дороги "Подъезд от автомобильной дороги "Михайловка (км15) – Серафимович – Суворовкино" к х.Короговетский"	устанавливаются техническим заданием	Серафимовичский муниципальный район	придорожные полосы автомобильной дороги

Номер объекта на карте	Вид объекта	Назначение объекта	Наименование объекта	Основные характеристики объекта	Местоположение	Характеристика зон с особыми условиями использования территории
1	2	3	4	5	6	7
П 1.1/Р-55	Объекты транспорта	развитие автомобильного транспорта	Строительство автомобильной дороги "Иловатка – Белокаменка"	протяженность 4,8 километра	Старополтавский муниципальный район	придорожные полосы автомобильной дороги
П 1.1/Р-56	Объекты транспорта	развитие автомобильного транспорта	Строительство автомобильной дороги "Подъезд от автомобильной дороги "Урюпинск – Дубовский – Алексеевская" к х.Провоторовский"	устанавливаются техническим заданием	Урюпинский муниципальный район	придорожные полосы автомобильной дороги
П 1.1/Р-57	Объекты транспорта	развитие автомобильного транспорта	Строительство автомобильной дороги "Подъезд от автомобильной дороги М-6 "Каспий" – Криушинский – Краснянский – Скабелинский" к х.Нижецепляевский"	устанавливаются техническим заданием	Урюпинский муниципальный район	придорожные полосы автомобильной дороги
П 1.1/Р-58	Объекты транспорта	развитие автомобильного транспорта	Строительство автомобильной дороги "Урюпинск – Дубовский – Алексеевская"	устанавливаются техническим заданием	Алексеевский муниципальный район	придорожные полосы автомобильной дороги
П 1.1/Р-59	Объекты транспорта	развитие автомобильного транспорта	Строительство автомобильной дороги "Обход х.Шарашенский"	устанавливаются техническим заданием	Алексеевский муниципальный район	придорожные полосы автомобильной дороги
П 1.1/Р-60	Объекты транспорта	развитие автомобильного транспорта	Строительство автомобильной дороги "Песковатка – Лозное – Большая Ивановка – Чернозубовка"	устанавливаются техническим заданием	Дубовский муниципальный район	придорожные полосы автомобильной дороги
П 1.1/Р-61	Объекты транспорта	развитие автомобильного транспорта	Реконструкция автомобильной дороги "Елань – Ивановка" (ж.б. труба) км 0 + 950	протяженность 0,02 километра	Еланский муниципальный район	придорожные полосы автомобильной дороги

Номер объекта на карте	Вид объекта	Назначение объекта	Наименование объекта	Основные характеристики объекта	Местоположение	Характеристика зон с особыми условиями использования территории
1	2	3	4	5	6	7
П 1.1/Р-62	Объекты транспорта	развитие автомобильного транспорта	Строительство автомобильной дороги "Самойловка (Саратовская область) – Елань – Преображенская – Новоаннинский – Алексеевская – Кругловка – Шумилинская (Ростовская область)" (в границах территории Волгоградской области)	устанавливаются техническим заданием	Еланский муниципальный район	придорожные полосы автомобильной дороги
П 1.1/Р-63	Объекты транспорта	развитие автомобильного транспорта	Строительство автомобильной дороги "Подъезд от автомобильной дороги "Водопьяново – Морец – Хвощинка" к х.Новодобринка"	устанавливаются техническим заданием	Еланский муниципальный район	придорожные полосы автомобильной дороги
П 1.1/Р-64	Объекты транспорта	развитие автомобильного транспорта	Строительство автомобильной дороги "Медведица – Песковка"	устанавливаются техническим заданием	Жирновский муниципальный район	придорожные полосы автомобильной дороги
П 1.1/Р-65	Объекты транспорта	развитие автомобильного транспорта	Строительство автомобильной дороги "Лог – Новогригорьевская – Клетская – Распопинская – Серафимович"	протяженность 8,256 километра	Иловлинский муниципальный район	придорожные полосы автомобильной дороги
П 1.1/Р-66	Объекты транспорта	развитие автомобильного транспорта	Строительство автомобильной дороги "Подъезд от автомобильной дороги "Камышин – Воднобуерачное" к с.Щербаковка"	устанавливаются техническим заданием	Камышинский муниципальный район	придорожные полосы автомобильной дороги
П 1.1/Р-67	Объекты транспорта	развитие автомобильного транспорта	Строительство автомобильной дороги "Подъезд от автомобильной дороги "Самойловка (Саратовская область) – Елань – Преображенская – Новоаннинский – Алексеевская – Кругловка – Шумилинская (Ростовская область)" (в границах Волгоградской области) к х.Расстригин	устанавливаются техническим заданием	Киквидзенский муниципальный район	придорожные полосы автомобильной дороги

Номер объекта на карте	Вид объекта	Назначение объекта	Наименование объекта	Основные характеристики объекта	Местоположение	Характеристика зон с особыми условиями использования территории
1	2	3	4	5	6	7
П 1.1/Р-68	Объекты транспорта	развитие автомобильного транспорта	Строительство автомобильной дороги "Кременская – Саушкин"	устанавливаются техническим заданием	Клетский муниципальный район	придорожные полосы автомобильной дороги
П 1.1/Р-69	Объекты транспорта	развитие автомобильного транспорта	Строительство автомобильной дороги "Манойлин – Терновой"	устанавливаются техническим заданием	Клетский муниципальный район	придорожные полосы автомобильной дороги
П 1.1/Р-70	Объекты транспорта	развитие автомобильного транспорта	Строительство автомобильной дороги "Подъезд от автомобильной дороги "Панфилово – Тростянский – Попов" к х.Красногорский"	устанавливаются техническим заданием	Новоаннинский муниципальный район	придорожные полосы автомобильной дороги
П 1.1/Р-71	Объекты транспорта	развитие автомобильного транспорта	Строительство автомобильной дороги М-6 "Каспий" – Деминский – Большой Головский"	устанавливаются техническим заданием	Новоаннинский муниципальный район	придорожные полосы автомобильной дороги
П 1.1/Р-72	Объекты транспорта	развитие автомобильного транспорта	Строительство автомобильной дороги "П.Мирный – х.Нижнезубриловский Новониколаевского района Волгоградской области на участке от х.Сапожок до х.Нижнезубриловский" с покрытием переходного типа	протяженность 6,862 километра	Новониколаевский муниципальный район	придорожные полосы автомобильной дороги
П 1.1/Р-73	Объекты транспорта	развитие автомобильного транспорта	Реконструкция автомобильной дороги "Подъезд от автомобильной дороги "Иловля – Ольховка – Камышин" к с.Рыбинка" (искусственного сооружения км 0+700 – км 1+800)	протяженность 1,252 километра	Ольховский муниципальный район	придорожные полосы автомобильной дороги

Номер объекта на карте	Вид объекта	Назначение объекта	Наименование объекта	Основные характеристики объекта	Местоположение	Характеристика зон с особыми условиями использования территории
1	2	3	4	5	6	7
П 1.1./Р-74	Объекты транспорта	развитие автомобильного транспорта	Строительство автомобильной дороги "Подъезд от автомобильной дороги "Иловатка (км 10) – Старая Полтавка – Гмелинка – Палласовка – Николаевск" к с. Старая Иванцовка	устанавливаются техническим заданием	Палласовский муниципальный район	придорожные полосы автомобильной дороги
П 1.1./Р-75	Объекты транспорта	развитие автомобильного транспорта	Капитальный ремонт автомобильной дороги общего пользования "Котельниково – Выпасной"	устанавливаются техническим заданием	Котельниковский муниципальный район	придорожные полосы автомобильной дороги
П 1.1./Р-76	Объекты транспорта	развитие автомобильного транспорта	Капитальный ремонт автомобильной дороги "Подъезд от автомобильной дороги "Котельниково – Выпасной" к х.Караичев"	устанавливаются техническим заданием	Котельниковский муниципальный район	придорожные полосы автомобильной дороги
П 1.1./Р-77	Объекты транспорта	развитие автомобильного транспорта	Капитальный ремонт автомобильной дороги общего пользования "Подъезд от автомобильной дороги "Волгоград – Октябрьский – Котельниково – Зимовники – Сальск" к х.Нижние Черни"	устанавливаются техническим заданием	Котельниковский муниципальный район	придорожные полосы автомобильной дороги
П 1.1./Р-78	Объекты транспорта	развитие автомобильного транспорта	Строительство автомобильной дороги "Октябрьский – (Калачевский район) – Шебалино"	устанавливаются техническим заданием	Калачевский муниципальный район	придорожные полосы автомобильной дороги
П 1.1./Р-79	Объекты транспорта	развитие автомобильного транспорта	Строительство автомобильной дороги "Суворино (км 7) – Тормосин – Нижнегнутов"	устанавливаются техническим заданием	Суворовский муниципальный район	придорожные полосы автомобильной дороги

Номер объекта на карте	Вид объекта	Назначение объекта	Наименование объекта	Основные характеристики объекта	Местоположение	Характеристика зон с особыми условиями использования территории
1	2	3	4	5	6	7
П.1.1./Р-81	Объекты транспорта	развитие автомобильного транспорта	Строительство автомобильной дороги "Волжский – Лиман Казенный" (подъезд к агрокомплексу "Волжский")	протяженность 2,5 километра	Среднеахтубинский муниципальный район	придорожные полосы автомобильной дороги
П.1.1./Р-82	Объекты транспорта	развитие автомобильного транспорта	Строительство путепровода на автомобильной дороге регионального значения и межмуниципальной дороги М-6 "Каспий" к г.Волгограду" на участке км 13+400	протяженность 1,242 километра автомобильной дороги, 155 погонных метров путепровода	Городищенский муниципальный район	не требуются
П.1.1./Р-83	Объекты транспорта	развитие автомобильного транспорта	Строительство автомобильной дороги "Подъезд от автомобильной дороги "Жирновск – Рудня – Вязовка – Михайловка – Кумылженская – Вешенская (Ростовская область) к с.Тарапатино"	устанавливаются техническим заданием	Жирновский муниципальный район	придорожные полосы автомобильной дороги
П.1.1./Р-84	Объекты транспорта	развитие автомобильного транспорта	Строительство автомобильной дороги "Подъезд от автомобильной дороги "Палласовка – Кайсацкое" к с.Калашники"	устанавливаются техническим заданием	Палласовский муниципальный район	придорожные полосы автомобильной дороги
П.1.1./Р-85	Объекты транспорта	развитие автомобильного транспорта	Строительство автомобильной дороги "Палласовка – Савинка – Кумысолечебница" на участке "Максимовка – Кумысолечебница"	протяженность 3,365 километра	Палласовский муниципальный район	придорожные полосы автомобильной дороги
П.1.1./Р-86	Объекты транспорта	развитие автомобильного транспорта	Строительство автомобильной дороги "Жирновск – Рубня – Вязовка – Михайловка – Кумылженская – Вешенская (Ростовская область) (в границах территории Волгоградской области) км 174+546 (мост через р.Тишанка)"	устанавливаются техническим заданием	Городской округ Михайловка	не требуются



Номер объекта на карте	Вид объекта	Назначение объекта	Наименование объекта	Основные характеристики объекта	Местоположение	Характеристика зон с особыми условиями использования территории
1	2	3	4	5	6	7
П 1.1/Р-87	Объекты транспорта	развитие автомобильного транспорта	Строительство автомобильной дороги "г.Краснослободск (ул. Московская) – Вторая пятилетка"	протяженность 4,52 километра	Среднеахтубинский муниципальный район	придорожные полосы автомобильной дороги
П 1.1/Р-88	Объекты транспорта	развитие автомобильного транспорта	Строительство автомобильной дороги "Обход города Волгограда. Южная часть"	устанавливаются техническим заданием	Волгоград, Городищенский муниципальный район, Светлоярский муниципальный район	придорожные полосы автомобильной дороги
П 1.1/Р-89	Объекты транспорта	развитие автомобильного транспорта	Строительство автомобильной дороги общего пользования регионального или межмуниципального значения Волгоградской области "Нариман – Северный" км 22+500 – км 25+778	протяженность 3,278 километра	Светлоярский муниципальный район	придорожные полосы автомобильной дороги
П 1.1/Р-90	Объекты транспорта	развитие автомобильного транспорта	Строительство автомобильной дороги "Самара – Пугачев – Энгельс – Волгоград – Победа – Солдатско-Степное – Катричев – Маяк Октября" на участке км 17 – км 28	устанавливаются техническим заданием	Быковский муниципальный район	придорожные полосы автомобильной дороги
П 1.1/Р-91	Объекты транспорта	развитие автомобильного транспорта	Строительство автомобильной дороги М-6 "Каспий" – Фролово – Ольховка – Липовка – Объекты в области автомобильных дорог регионального или межмуниципального значения IP 228 "Сызрань – Саратов – Волгоград" км 132+330 – км 137+300	протяженность 4,7 километра	Ольховский муниципальный район	придорожные полосы автомобильной дороги
П 1.1/Р-92	Объекты транспорта	развитие автомобильного транспорта	Строительство автомобильной дороги "Каменный – Спартак"	устанавливаются техническим заданием	Дубовский муниципальный район	придорожные полосы автомобильной дороги

Номер объекта на карте	Вид объекта	Назначение объекта	Наименование объекта	Основные характеристики объекта	Местоположение	Характеристика зон с особыми условиями использования территории
1	2	3	4	5	6	7
П 1.1/Р-93	Объекты транспорта	развитие автомобильного транспорта	Строительство автомобильной дороги "Подъезд от автомобильной дороги "Самойловка (Саратовская область) – Елань – Преображенская – Новоаннинский – Алексеевская – Кругловка – Шумилинская (Ростовская область)" к х.Носовский"	устанавливаются техническим заданием	Еланский муниципальный район	придорожные полосы автомобильной дороги
П 1.1/Р-94	Объекты транспорта	развитие автомобильного транспорта	Строительство автомобильной дороги "Подъезд от автомобильной дороги Жирновск – Рудня – Вязовка – Михайловка – Кумылженская – Вешенская (Ростовская область)" к с.Меловатка"	устанавливаются техническим заданием	Жирновский пальный район	придорожные полосы автомобильной дороги
П 1.1/Р-95	Объекты транспорта	развитие автомобильного транспорта	Строительство автомобильной дороги "Подъезд от автомобильной дороги "Калининск (Саратовская область) – Жирновск – Котово – Камышин" к с.Песковка"	устанавливаются техническим заданием	Жирновский пальный район	придорожные полосы автомобильной дороги
П 1.1/Р-96	Объекты транспорта	развитие автомобильного транспорта	Строительство автомобильной дороги "Подъезд от автомобильной дороги "Котово – Мойсеево – Попки" к х.Романов"	устанавливаются техническим заданием	Котовский муниципальный район	придорожные полосы автомобильной дороги
П 1.1/Р-97	Объекты транспорта	развитие автомобильного транспорта	Строительство автомобильной дороги "Подъезд от автомобильной дороги "Новогригорьевская – Старогригорьевская – Камышинский – Сиротинская" к ст.Кременская"	устанавливаются техническим заданием	Клетский муниципальный район	придорожные полосы автомобильной дороги

Номер объекта на карте	Вид объекта	Назначение объекта	Наименование объекта	Основные характеристики объекта	Местоположение	Характеристика зон с особыми условиями использования территории
1	2	3	4	5	6	7
П 1.1/Р-98	Объекты транспорта	развитие автомобильного транспорта	Строительство автомобильной дороги "Нехаевская – Захоперский"	устанавливаются техническим заданием	Нехаевский пальный район	муниципальные придорожные полосы автомобильной дороги
П 1.1/Р-99	Объекты транспорта	развитие автомобильного транспорта	Строительство автомобильной дороги "Подъезд от автомобильной дороги "Волгоград – Октябрьский – Котельниково – Зимовники – Сальск" к с. Каменка"	устанавливаются техническим заданием	Октябрьский пальный район	муниципальные придорожные полосы автомобильной дороги
П 1.1/Р-100	Объекты транспорта	развитие автомобильного транспорта	Строительство автомобильной дороги "Громки – Орехово"	устанавливаются техническим заданием	Даниловский муниципальный район, Руднянский муниципальный район	придорожные полосы автомобильной дороги
П 1.1/Р-101	Объекты транспорта	развитие автомобильного транспорта	Строительство автомобильной дороги "Новая Полтавка – Беляевка"	устанавливаются техническим заданием	Старополтавский муниципальный район	придорожные полосы автомобильной дороги
П 1.1/Р-102	Объекты транспорта	развитие автомобильного транспорта	Строительство автомобильной дороги "Подъезд от автомобильной дороги "Верхний Еруслан – Салтово" к с. Лятошинка"	устанавливаются техническим заданием	Старополтавский муниципальный район	придорожные полосы автомобильной дороги
П 1.1/Р-103	Объекты транспорта	развитие автомобильного транспорта	Строительство автомобильной дороги "Подъезд от автомобильной дороги М-21 "Волгоград – Каменск – Шахтинский" к х. Чувилевский"	устанавливаются техническим заданием	Суровикинский муниципальный район	придорожные полосы автомобильной дороги
П 1.1/Р-104	Объекты транспорта	развитие транспортной инфраструктуры	Строительство мостового перехода через р. Еруслан на автомобильной дороге "Самара – Пугачев – Энгельс – Волгоград"	устанавливаются техническим заданием	Старополтавский муниципальный район	придорожные полосы автомобильной дороги

Номер объекта на карте	Вид объекта	Назначение объекта	Наименование объекта	Основные характеристики объекта	Местоположение	Характеристика зон с особыми условиями использования территории
1	2	3	4	5	6	7
П 1.1/Р-105	Объекты транспорта	развитие транспортной инфраструктуры	Строительство второго, третьего и четвертого пусковых комплексов мостового перехода через реку Волга в г.Волгограде. Второй пусковой комплекс	протяженность 6,5 километра	Среднеахтубинский муниципальный район	придорожные полосы автомобильной дороги
П 1.1/Р-106	Объекты транспорта	развитие транспортной инфраструктуры	Строительство второго, третьего и четвертого пусковых комплексов мостового перехода через реку Волга в г.Волгограде. Третий пусковой комплекс	устанавливаются техническим заданием	Среднеахтубинский муниципальный район	придорожные полосы автомобильной дороги
П 1.1/Р-107	Объекты транспорта	развитие транспортной инфраструктуры	Строительство второго, третьего и четвертого пусковых комплексов мостового перехода через реку Волга в г.Волгограде. Четвертый пусковой комплекс	устанавливаются техническим заданием	городской округ герой Волгоград	придорожные полосы автомобильной дороги
П 1.1/Р-108	Объекты транспорта	развитие автомобильного транспорта	0-я Продольная магистраль (рокадная дорога) с примыканием автомобильных дорог по ул.им.Калинина в Ворошиловском районе и ул.Химической в Центральном районе Волгограда	протяженность 3,48 километра	городской округ герой Волгоград	не требуются
П 1.1/Р-109	Объекты транспорта	развитие автомобильного транспорта	Реконструкция дороги по ул.Кубинской	устанавливаются техническим заданием	городской округ герой Волгоград	не требуются
П 1.1/Р-110	Объекты транспорта	развитие автомобильного транспорта	Реконструкция сооружения – автомобильная дорога – пр.Дорожников (от III Продольной магистрали до ул.Краснополянской)	устанавливаются техническим заданием	городской округ герой Волгоград	не требуются

Номер объекта на карте	Вид объекта	Назначение объекта	Наименование объекта	Основные характеристики объекта	Местоположение	Характеристика зон с особыми условиями использования территории
1	2	3	4	5	6	7
П 1.1./Р-111	Объекты транспорта	развитие автомобильного транспорта	Реконструкция дороги по ул.Краснознаменской	устанавливаются техническим заданием	городской округ герой Волгоград	не требуются
П 1.1./Р-112	Объекты транспорта	развитие автомобильного транспорта	Реконструкция сооружения – автомобильная дорога – пр-кт им.Маршала Советского Союза Г.К.Жукова	устанавливаются техническим заданием	городской округ герой Волгоград	не требуются
П 1.1./Р-113	Объекты транспорта	развитие автомобильного транспорта	Реконструкция сооружения – автомобильная дорога – ул.Невская (от ул.им.Рокоссовского до ул.им.Пархоменко)	устанавливаются техническим заданием	городской округ герой Волгоград	не требуются
П 1.1./Р-114	Объекты транспорта	развитие автомобильного транспорта	Реконструкция дороги по ул.Комсомольской (от пр-кта им.В.И.Ленина до наб.62-й Армии)	устанавливаются техническим заданием	городской округ герой Волгоград	не требуются
П 1.1./Р-115	Объекты транспорта	развитие автомобильного транспорта	Реконструкция дороги по ул.Голубинской (от ул.Глубоководной до ул.им.Рокоссовского)	устанавливаются техническим заданием	городской округ герой Волгоград	не требуются
П 1.1./Р-116	Объекты транспорта	развитие автомобильного транспорта	Реконструкция сооружения – автомобильная дорога на г.Волжский (от ул.им.Николая Отрады до городской черты)	устанавливаются техническим заданием	городской округ герой Волгоград	не требуются
П 1.1./Р-117	Объекты транспорта	развитие автомобильного транспорта	Реконструкция сооружения – автомобильная дорога – ул.им.Николая Отрады (от пр-кт им.В.И.Ленина до дороги на г.Волжский)	устанавливаются техническим заданием	городской округ герой Волгоград	не требуются

Номер объекта на карте	Вид объекта	Назначение объекта	Наименование объекта	Основные характеристики объекта	Местоположение	Характеристика зон с особыми условиями использования территории
1	2	3	4	5	6	7
П 1.1/Р-118	Объекты транспорта	развитие автомобильного транспорта	Реконструкция сооружения – автомобильная дорога – пр-кт им.В.И.Ленина (от границы Краснооктябрьского района до ул.им.академика Павлова)	устанавливаются техническим заданием	городской округ герой Волгоград	не требуются
П 1.1/Р-119	Объекты транспорта	развитие автомобильного транспорта	Реконструкция сооружения – автомобильная дорога – пр-кт им.В.И.Ленина (от границ Центрального района до границ Тракторозаводского района)	устанавливаются техническим заданием	городской округ герой Волгоград	не требуются
П 1.1/Р-120	Объекты транспорта	развитие автомобильного транспорта	Реконструкция сооружения – автомобильная дорога – пр-кт им.В.И.Ленина (от ул.Рабоче – Крестьянской до границы Краснооктябрьского района)	устанавливаются техническим заданием	городской округ герой Волгоград	не требуются
П 1.1/Р-121	Объекты транспорта	развитие автомобильного транспорта	Реконструкция сооружения – автомобильная дорога – ул.Рабоче-Крестьянская	устанавливаются техническим заданием	городской округ герой Волгоград	не требуются
П 1.1/Р-122	Объекты транспорта	развитие автомобильного транспорта	Реконструкция сооружения – автомобильная дорога – ул.им.Льва Толстого	устанавливаются техническим заданием	городской округ герой Волгоград	не требуются
П 1.1/Р-123	Объекты транспорта	развитие автомобильного транспорта	Реконструкция сооружения – автомобильная дорога – ул.Садовая (от ул.им.Льва Толстого до 2-го железнодорожного переезда)	устанавливаются техническим заданием	городской округ герой Волгоград	не требуются
П 1.1/Р-124	Объекты транспорта	развитие автомобильного транспорта	Реконструкция сооружения – автомобильная дорога – ул.Электротелевизионная	устанавливаются техническим заданием	городской округ герой Волгоград	не требуются

Номер объекта на карте	Вид объекта	Назначение объекта	Наименование объекта	Основные характеристики объекта	Местоположение	Характеристика зон с особыми условиями использования территории
1	2	3	4	5	6	7
П 1.1/Р-125	Объекты транспорта	развитие автомобильного транспорта	Реконструкция сооружения – автомобильная дорога – ул.Автомобилистов (от ул.Электросовской до пр-кта Университетского)	устанавливаются техническим заданием	городской округ герой Волгоград	не требуются
П 1.1/Р-126	Объекты транспорта	развитие автомобильного транспорта	Реконструкция сооружения – автомобильная дорога – ул. Ополченская (от границы Краснооктябрьского района до пр-кт им.В.И.Ленина)	устанавливаются техническим заданием	городской округ герой Волгоград	не требуются
П 1.1/Р-127	Объекты транспорта	развитие автомобильного транспорта	Реконструкция сооружения – автомобильная дорога – ул.им.Лермонтова (от ул.им.Маршала Еременко до границы Центрального района)	устанавливаются техническим заданием	городской округ герой Волгоград	не требуются
П 1.1/Р-128	Объекты транспорта	развитие автомобильного транспорта	Реконструкция сооружения – автомобильная дорога – ул.им.Маршала Еременко (от ул.Ополченской до ул.им.Лермонтова)	устанавливаются техническим заданием	городской округ герой Волгоград	не требуются
П 1.1/Р-129	Объекты транспорта	развитие автомобильного транспорта	Реконструкция сооружения – автомобильная дорога – ул.Ополченская (от границы Тракторозаводского района до ул.им.Маршала Еременко)	устанавливаются техническим заданием	городской округ герой Волгоград	не требуются
П 1.1/Р-130	Объекты транспорта	развитие автомобильного транспорта	Реконструкция сооружения – автомобильная дорога – ул.им.Рокоссовского	устанавливаются техническим заданием	городской округ герой Волгоград	не требуются

Номер объекта на карте	Вид объекта	Назначение объекта	Наименование объекта	Основные характеристики объекта	Местоположение	Характеристика зон с особыми условиями использования территории
1	2	3	4	5	6	7
П 1.1/Р-131	Объекты транспорта	развитие автомобильного транспорта	Реконструкция сооружения – автомобильная дорога – ул. Череповецкая	устанавливаются техническим заданием	городской округ герой Волгоград	не требуются
П 1.1/Р-132	Объекты транспорта	развитие автомобильного транспорта	Реконструкция сооружения – автомобильная дорога – пр-кт Университетский (от границы Ворошиловского района до границы Кировского района)	устанавливаются техническим заданием	городской округ герой Волгоград	не требуются
П 1.1/Р-133	Объекты транспорта	развитие автомобильного транспорта	Реконструкция сооружения – автомобильная дорога – ул.64-й Армии (от границы Советского района до ул.Изоляторной)	устанавливаются техническим заданием	городской округ герой Волгоград	не требуются
П 1.1/Р-134	Объекты транспорта	развитие автомобильного транспорта	Реконструкция сооружения – автомобильная дорога – ул.Колосовая (от ул.Изоляторной до ул.Лавровой)	устанавливаются техническим заданием	городской округ герой Волгоград	не требуются
П 1.1/Р-135	Объекты транспорта	развитие автомобильного транспорта	Реконструкция сооружения – автомобильная дорога – ул.Лимоновая (от ул.Лавровой до ул.Тополевой)	устанавливаются техническим заданием	городской округ герой Волгоград	не требуются
П 1.1/Р-136	Объекты транспорта	развитие автомобильного транспорта	Реконструкция сооружения – автомобильная дорога – ул.Рославльская (от ул.Тополевой до ул.Фиалковой)	устанавливаются техническим заданием	городской округ герой Волгоград	не требуются
П 1.1/Р-137	Объекты транспорта	развитие автомобильного транспорта	Реконструкция сооружения – автомобильная дорога – ул.Песчаная (от ул.Фиалковой до ул.им.Саши Чекалина)	устанавливаются техническим заданием	городской округ герой Волгоград	не требуются



Номер объекта на карте	Вид объекта	Назначение объекта	Наименование объекта	Основные характеристики объекта	Местоположение	Характеристика зон с особыми условиями использования территории
1	2	3	4	5	6	7
П 1.1/Р-138	Объекты транспорта	развитие автомобильного транспорта	Реконструкция сооружения – автомобильная дорога – ул.Лазоревая (от ул.им.Саши Чекалина до границы Красноармейского района)	устанавливаются технические заданиям	городской округ герой Волгоград	не требуются
П 1.1/Р-139	Объекты транспорта	развитие автомобильного транспорта	Реконструкция сооружения – автомобильная дорога – пр-кт им.Героев Сталинграда (от ул.Лазоревой до ул.Удмуртской)	устанавливаются техническим заданием	городской округ герой Волгоград	не требуются
П 1.1/Р-140	Объекты транспорта	развитие автомобильного транспорта	Реконструкция автомобильной дороги "Волгоград – Октябрьский – Котельниково – Зимовники – Сальск"	устанавливаются техническим заданием	Котельниковский, Октябрьский муниципальные районы	полосы автомобильной дороги
П 1.1/Р-141	Объекты транспорта	развитие автомобильного транспорта	Строительство автомобильной дороги "Ш-я Продольная магистраль в границах от ул.им.Неждановой до ул.40 лет ВЛКСМ"	устанавливаются техническим заданием	Городской округ герой Волгоград	не требуются
П 1.1/Р-142	Объекты транспорта	развитие автомобильного транспорта	Реконструкция автомобильной дороги "Самойловка (Саратовская область) – Елань – Преображенская – Новоаннинский – Алексеевская – Кругловка – Шумилинская (Ростовская область)" (в границах территории Волгоградской области) (мост через реку Сторичка км 19 + 980)	протяженность 82 погонных метра мостового перехода	Еланский муниципальный район	придорожные полосы автомобильной дороги

Номер объекта на карте	Вид объекта	Назначение объекта	Наименование объекта	Основные характеристики объекта	Местоположение	Характеристика зон с особыми условиями использования территории
1	2	3	4	5	6	7
П 1.1./Р-143	Объекты транспорта	развитие автомобильного транспорта	Строительство автомобильной дороги общего пользования регионального или межмуниципального значения Волгоградской области "М-6 "Каспий" – Фролово – Ольховка – Липовка – Объекты в области автомобильных дорог регионального или межмуниципального значения IP 228 "Сызрань – Саратов – Волгоград" на участке км 125 + 330 – км – 137+330	устанавливаются техническим заданием	Ольховский муниципальный район	придорожные полосы автомобильной дороги
П 1.1./Р-144	Объекты транспорта	развитие автомобильного транспорта	Реконструкция автомобильной дороги "Урюпинск – Дубовский – Алексеевская" в Алексеевском муниципальном районе Волгоградской области (мост через о.Чиганак, мост через реку Бузулук)	устанавливаются техническим заданием	Алексеевский муниципальный район	не требуются
П 1.1./Р-145	Объекты транспорта	развитие автомобильного транспорта	Строительство автомобильной дороги "Елань – Журавка"	протяженность 6,816 километра	Еланский муниципальный район	придорожные полосы автомобильной дороги
П 1.1./Р-146	Объекты транспорта	развитие автомобильного транспорта	Строительство автодороги с твердым покрытием по ул.Луговой от ул.Советской до пер. Космонавтов в г.Суровикино	протяженность 1,767 километра	Суровикинский муниципальный район	не требуются
П 1.1./Р-147	Объекты транспорта	развитие транспортной инфраструктуры	Строительство подземного варианта транспортной развязки	протяженность 998 погонных метров транспортной развязки	Волгоград, микрорайон 201	не требуются

Номер объекта на карте	Вид объекта	Назначение объекта	Наименование объекта	Основные характеристики объекта	Местоположение	Характеристика зон с особыми условиями использования территории
1	2	3	4	5	6	7
П 1.1./Р-148	Объекты транспорта	развитие транспортной инфраструктуры	Транспортная развязка	устанавливаются техническим заданием	Волгоград, ул.Авиаторская	не требуются
П 1.1./Р-149	Объекты транспорта	развитие автомобильного транспорта	Реконструкция ул. Ангарская в границах от ул.Римского – Корсакова до автозаправочной станции	устанавливаются техническим заданием	городской округ герой Волгоград	не требуются
П 1.1./Р-150	Объекты транспорта	развитие автомобильного транспорта	Строительство ул.Карбышева от 87-й Гвардейской до ул.Медведева	протяженность 0,9634 километра	городской округ Волжский	не требуются
П 1.1./Р-151	Объекты транспорта	развитие автомобильного транспорта	Реконструкция дороги от пл.Комсомольской по ул.Тургенева, ул.Рязано – Уральской до трассы Волгоград – Сызрань	протяженность 0,635 километра	городской округ Камышин	не требуются
П 1.1./Р-152	Объекты транспорта	развитие автомобильного транспорта	Реконструкция ул.Щорса	протяженность 0,885 километра	городской округ Волжский, п.Краснооктябрьский	не требуются
П 1.1./Р-153	Объекты транспорта	развитие автомобильного транспорта	Строительство ул.Медведева от ул.Мира до ул.Карбышева	устанавливаются техническим заданием	городской округ Волжский	не требуются
П 1.1./Р-154	Объекты транспорта	развитие автомобильного транспорта	Строительство ул.Электроресовской	протяженность 4,9 километра	городской округ герой Волгоград	не требуются
П 1.1./Р-155	Объекты транспорта	развитие автомобильного транспорта	Подъезд от автомобильной дороги "Михайловка (км15) – Серафимович – Суровикино к х.Жирковский	устанавливаются техническим заданием	Клетский муниципальный район	придорожные полосы автомобильной дороги
П 1.1./Р-156	Объекты транспорта	развитие транспортной инфраструктуры	Строительство автодорожного путепровода на км 188	протяженность 1,325 километра	Котельниковский муниципальный район, г.Котельниково	не требуются

Номер объекта на карте	Вид объекта	Назначение объекта	Наименование объекта	Основные характеристики объекта	Местоположение	Характеристика зон с особыми условиями использования территории
1	2	3	4	5	6	7
П 1.1./Р-157	Объекты транспорта	развитие автомобильного транспорта	Реконструкция сооружения – автомобильная дорога – ул.Садовая (от 2-го железнодорожного переезда до ул.Электроресовской)	устанавливаются техническим заданием	городской округ герой Волгоград	не требуются
П 1.1./Р-158	Объекты транспорта	развитие автомобильного транспорта	Обход города Волгограда. Северная часть	устанавливаются техническим заданием	городищенский муниципальный район	придорожные полосы автомобильной дороги
П 1.1./Ф-17	Объекты транспорта	развитие автомобильного транспорта	Реконструкция автомобильной дороги "Шоссе авиаторов" от международного аэропорта Волгоград до ул.Исторической ("Самарский разъезд")	протяженность 10,287 километра	городской округ герой Волгоград	не требуются
П 1.1./Ф-18	Объекты транспорта	развитие воздушного транспорта	Реконструкция аэропортового комплекса	устанавливаются техническим заданием	городской округ герой Волгоград	приаэродромная территория, санитарно-защитная зона
Иные объекты						
П 1.1./Ф-1	Объекты транспорта	развитие железнодорожного транспорта	Комплексная реконструкция участка им.Максима Горького – Котельниково Приволжской железной дороги. Строительство путепроводной развязки на пересечении автомобильной дороги 18К-4 Большие Чапурники (п.Канальная) и железной дороги Горнополянский – Канальная (км 48+50).	устанавливаются техническим заданием	Котельниковский, Светлоярский, Октябрьский муниципальные районы, городской округ герой Волгоград	охранная зона

2.2. Сведения об объектах регионального значения, планируемых для размещения и отображенных на карте 2 "Физическая культура и спорт".

Номер объекта на карте	Вид объекта	Назначение объекта	Наименование объекта	Основные характеристики объекта	Местоположение	Характеристика зон с особыми условиями использования территории
1	2	3	4	5	6	7
Объекты спорта						
П 1.2 / Ф-1	Объекты капитального строительства, необходимые для реализации полномочий в области физической культуры и спорта (далее именуются – Объекты физической культуры и спорта)	развитие физической культуры и спорта	Строительство стадиона	вместимость 45000 зрительских мест	Волгоград, пр-кт.м.В.И.Ленина, д.76	санитарно-защитная зона
П 1.2 / Р-24	Объекты физической культуры и спорта	развитие физической культуры и спорта	Строительство физкультурно-оздоровительного комплекса	устанавливаются техническим заданием	Волгоград, ул.Калининградская, д.28	не требуются
П 1.2 / Р-26	Объекты физической культуры и спорта	развитие физической культуры и спорта	Реконструкция тренировочных площадок на стадионе "Зенит" в Волгоградской государственной академии физической культуры	устанавливаются техническим заданием	Волгоград, ул.Тарашанцев, д.72	не требуются
П 1.2 / Р-28	Объекты физической культуры и спорта	развитие физической культуры и спорта	Строительство гребной базы государственного казенного учреждения Волгоградской области "Центр спортивной подготовки по летним видам спорта"	устанавливаются техническим заданием	г.Волжский, о.Зелёный	не требуются
П 1.2 / Р-31	Объекты физической культуры и спорта	развитие физической культуры и спорта	Строительство физкультурно-оздоровительного комплекса	устанавливаются техническим заданием	Серафимовичский муниципальный район, г.Серафимович, ул.Серафимовичская	не требуются
П 1.2 / Р-32	Объекты физической культуры и спорта	развитие физической культуры и спорта	Строительство ледовой арены	устанавливаются техническим заданием	городской округ Михайловка	не требуются

Номер объекта на карте	Вид объекта	Назначение объекта	Наименование объекта	Основные характеристики объекта	Местоположение	Характеристика зон с особыми условиями использования территории
1	2	3	4	5	6	7
П 1.2 / Р-33	Объекты физической культуры и спорта	развитие физической культуры и спорта	Строительство стадиона	устанавливаются техническим заданием	Алексеевский мунципальный район, ст.Алексеевская	не требуются
П 1.2 / Р-35	Объекты физической культуры и спорта	развитие физической культуры и спорта	Конно-спортивный клуб	устанавливаются техническим заданием	Новоаннинский мунципальный район, г.Новоаннинский	не требуются
П 1.2 / Р-38	Объекты физической культуры и спорта	развитие физической культуры и спорта	Строительство физкультурно-оздоровительного комплекса	устанавливаются техническим заданием	Старополтавский мунципальный район, с.Старая Полтавка	не требуются
П 1.2 / Р-40	Объекты физической культуры и спорта	развитие физической культуры и спорта	Реконструкция тренировочной площадки "ВГАФК"	устанавливаются техническим заданием	Волгоград пр.им.В.И.Ленина, д.78	не требуются
П 1.2 / Р-41	Объекты физической культуры и спорта	развитие физической культуры и спорта	Реконструкция спортивной площадки на стадионе "Олимпия"	устанавливаются техническим заданием	Волгоград ул.51-й Гвардейской дивизии, д.6	не требуются
П 1.2 / Р-42	Объекты физической культуры и спорта	развитие физической культуры и спорта	Строительство спортивной площадки загородного клуба "Олимпия"	устанавливаются техническим заданием	г.Краснослободск, пос.2-я Пятилетка, пер.Рабочий	не требуются
П 1.2 / Р-54	Объекты физической культуры и спорта	развитие физической культуры и спорта	Строительство универсального спортивного зала	устанавливаются техническим заданием	Николаевский мунципальный район, г.Николаевск	не требуются

## 2.3. Сведения об объектах регионального значения, планируемых для размещения и отображенных на карте 3 "Образование".

Номер объекта на карте	Вид объекта	Назначение объекта	Наименование объекта	Основные характеристики объекта	Местоположение	Характеристика зон с особыми условиями использования территории
1	2	3	4	5	6	7
Объекты образования						
П 1.3/Р-9	Объекты капитального строительства, необходимые для реализации полномочий в области образования (далее именуется – Объекты образования)	развитие образования	Реконструкция строений под учебные и тренажерные классы, смотровых площадок под учебное оборудование государственного бюджетного образовательного учреждения среднего профессионального образования "Жирновский нефтяной техникум"	устанавливаются техническим заданием	Жирновский муниципальный район, г.Жирновск	не требуются
П 1.3/Р-10	Объекты образования	развитие образования	Пристройка к учебному корпусу образовательного учреждения среднего профессионального образования "Камышинский педагогический колледж"	вместимость 50 мест	городской округ-город Камышин	не требуются
П 1.3/Р-20	Объекты образования	развитие образования	Учебный корпус государственного бюджетного учреждения начального профессионального образования им.Дважды Героя Социалистического Труда В.И.Штепо"	вместимость 350 мест	Калачевский муниципальный район, г.Калач-на-Дону	не требуются
П 1.3/Р-140	Объекты образования	развитие образования	ГКОУ "Красноярская специализированная (коррекционная) школа-интернат для детей-сирот и детей, оставшихся без попечения родителей"	VIII вид, вместимость 150 мест	Жирновский муниципальный район, р.п.Красный Яр	не требуются
П 1.3/Р-141	Объекты образования	развитие образования	Реконструкция спортивного зала, спального корпуса ГКС(к)ОУ "Дубовская С(к)ОШИ VIII вида"	устанавливаются техническим заданием	Дубовский муниципальный район, г.Дубовка	не требуются

Номер объекта на карте	Вид объекта	Назначение объекта	Наименование объекта	Основные характеристики объекта	Местоположение	Характеристика зон с особыми условиями использования территории
1	2	3	4	5	6	7
П 1.3/Р-142	Объекты образования	развитие образования	Реконструкция здания школы ГКОУ ДОД "Волгоградский центр детского технического творчества"	устанавливаются техническим заданием	городской округ герой Волгоград	не требуются
П 1.3/Р-162	Объекты образования	развитие образования	Реконструкция учебного корпуса ГКС(к)ОУ "Волгоградская специальная (коррекционная) общеобразовательная школа – интернат № 2"	устанавливаются техническим заданием	городской округ герой Волгоград	не требуются
П 1.3/Р-163	Объекты образования	развитие образования	Реконструкция учебного корпуса ГКС(к)ОУ "Волгоградская С(к)ОШИ № 3"	устанавливаются техническим заданием	городской округ герой Волгоград	не требуются
П 1.3/Р-164	Объекты образования	развитие образования	Реконструкция учебного корпуса ГКС(к)ОУ "Волгоградская специальная (коррекционная) общеобразовательная школа-интернат № 2"	устанавливаются техническим заданием	городской округ герой Волгоград	не требуются
П 1.3/Р-165	Объекты образования	развитие образования	Строительство пристройки к учебному корпусу ГБОУ казачий кадетский корпус имени Героя Советского Союза К.И.Недурובה	этажность 3 этажа, площадь 800 квадратных метров	городской округ герой Волгоград	не требуются
П 1.3/Р-172	Объекты образования	развитие образования	Демонтаж и строительство части здания учебного корпуса ГКОУ "Волгоградский лицей-интернат "Лидер"	устанавливаются техническим заданием	городской округ герой Волгоград	не требуются
П 1.3/Р-180	Объекты образования	развитие образования	Строительство спортивного зала ГКС(к)ОУ "Ленинская СКОШИ"	устанавливаются техническим заданием	Ленинский муниципальный район, г.Ленинск	не требуются
П 1.3/Р-181	Объекты образования	развитие образования	Реконструкция изолятора ГКОУ Слащевская С(к)ОШИ	устанавливаются техническим заданием	Кумылженский муниципальный район, ст.Слащевская	не требуются



Номер объекта на карте	Вид объекта	Назначение объекта	Наименование объекта	Основные характеристики объекта	Местоположение	Характеристика зон с особыми условиями использования территории
1	2	3	4	5	6	7
П 1.3/Р-186	Объекты образования	развитие образования	Строительство столовой государственного бюджетного образовательного учреждения начального профессионального образования "Профессиональное училище № 63"	устанавливаются техническим заданием	Котовский муниципальный район, г.Котово	не требуются
П 1.3/Р-188	Объекты образования	развитие образования	Строительство общежития при ГБОУ Самолшинская кадетская школа-интернат "Алексеевский кадетский корпус"	вместимость 100 мест	Алексеевский муниципальный район, х.Самолшинский	не требуются
П 1.3/Р-191	Объекты образования	развитие образования	Строительство спального корпуса ГКОУ "Поповская кадетская школа-интернат "Кумылженский кадетский корпус"	устанавливаются техническим заданием	Кумылженский муниципальный район, х.Попов	не требуются
П 1.3/Р-192	Объекты образования	развитие образования	Строительство гаража для автобуса ГКС(к)ОУ "Ленинская СКОШИ"	устанавливаются техническим заданием	Ленинский муниципальный район, г.Ленинск	не требуются
П 1.3/Р-193	Объекты образования	развитие образования	Реконструкция общежития № 2 государственного бюджетного образовательного учреждения среднего профессионального образования "Новоаннинский сельскохозяйственный колледж"	устанавливаются техническим заданием	Новоаннинский муниципальный район, г.Новоаннинский	не требуются
П 1.3/Р-195	Объекты образования	развитие образования	Реконструкция здания общежития № 2 ГКОУ "Нижнечирская С(к)ОШИ"	устанавливаются техническим заданием	Суровикинский муниципальный район, ст.Нижний Чир	не требуются

Номер объекта на карте	Вид объекта	Назначение объекта	Наименование объекта	Основные характеристики объекта	Местоположение	Характеристика зон с особыми условиями использования территории
1	2	3	4	5	6	7
П 1.3/Р-196	Объекты образования	развитие образования	Реконструкция складских помещений ГКОУ "Нижнечирская С(к)ОШИ"	устанавливаются техническим заданием	Суровицкий муниципальный район, ст.Нижний Чир	не требуются
П 1.3/Р-199	Объекты образования	развитие образования	Строительство физкультурно-оздоровительного комплекса с бассейном, строительство конно-спортивного комплекса при ГБОУ казачий кадетский корпус имени Героя Советского Союза К.И.Недорунова	устанавливаются техническим заданием	городской округ герой Волгоград	не требуются
П 1.3/Р-200	Объекты образования	развитие образования	Строительство крытой спортивной площадкм ГКС(к)ОУ "Волгоградская С(к)ОШИ №5"	устанавливаются техническим заданием	городской округ герой Волгоград	не требуются
П 1.3/Р-201	Объекты образования	развитие образования	Строительство бассейна ГКООУ "Созвездие"	устанавливаются техническим заданием	городской округ герой Волгоград	не требуются
П 1.3/Р-202	Объекты образования	развитие образования	Реконструкция спортивной площадкм ГКС(к)ОУ "Волгоградская С(к)ОШИ № 6"	устанавливаются техническим заданием	городской округ герой Волгоград	не требуются
П 1.3/Р-204	Объекты образования	развитие образования	Строительство спортивной площадкм государственного бюджетного образовательного учреждения среднего профессионального образования "Волгоградский педагогический колледж"	устанавливаются техническим заданием	городской округ герой Волгоград	не требуются
П 1.3/Р-206	Объекты образования	развитие образования	Реконструкция спального корпуса ГКС(к)ОУ "Волгоградская специальная (коррекционная) общеобразовательная школа-интернат № 2"	устанавливаются техническим заданием	городской округ герой Волгоград	не требуются

Номер объекта на карте	Вид объекта	Назначение объекта	Наименование объекта	Основные характеристики объекта	Местоположение	Характеристика зон с особыми условиями использования территории
1	2	3	4	5	6	7
П 1.3/Р-209	Объекты образования	развитие образования	Строительство дополнительного медицинского блока, строительство овощного цеха ГКС(к)ОУ "Михайловская С(к)ОШИ IV вида"	устанавливаются техническим заданием	городской округ Михайловка	не требуются
П 1.3/Р-212	Объекты образования	развитие образования	Строительство интерактивного музея "Россия. Моя история"	устанавливаются техническим заданием	Волгоград, наб.62-й Армии, д.16	не требуются
П 1.3/Р-5	Объекты образования	развитие образования	Строительство пристройки к государственному образовательному бюджетному учреждению культуры высшего профессионального образования "Волгоградский государственный институт искусств и культуры"	устанавливаются техническим заданием	городской округ герой Волгоград	не требуются
Иные объекты						
П 1.3/Р-211	Объекты образования	развитие образования	Реконструкция здания общежития бюджетного образовательного учреждения среднего профессионального образования "Урюпинский агропромышленный техникум"	устанавливаются техническим заданием	городской округ Урюпинск	не требуются
П 1.3/Р-197	Объекты образования	развитие образования	Реконструкция 2, 3, 4, этажа здания общежития № 1 государственного образовательного учреждения среднего профессионального образования "Арчединский лесной колледж"	устанавливаются техническим заданием	Фроловский муниципальный район, п.Арчединского лесхоза	не требуются

## 2.4. Сведения об объектах регионального значения, планируемых для размещения и отображенных на карте 4 "Здравоохранение".

1	2	3	4	5	6	7
Номер объекта на карте	Вид объекта	Назначение объекта	Наименование объекта	Основные характеристики объекта	Местоположение	Характеристика зон с особыми условиями использования территории
Объекты здравоохранения						
П 1.4/Р-2	Объекты капитального строительства, необходимые для реализации полномочий в области здравоохранения (далее именуются – Объекты здравоохранения)	развитие здравоохранения	Строительство вертолетной площадки для государственного учреждения здравоохранения "Городская больница скорой медицинской помощи № 25"	1 штука, взлет-посадка 2–3 раза в неделю	Волгоград, ул.Землячки, д.74	санитарно-защитная зона
П 1.4/Р-4	Объекты здравоохранения	развитие здравоохранения	Реконструкция нежилого здания под отделение МУЗ "Детская клиническая поликлиника № 31"	вместимость 178 посещений в смену	Волгоград, ул.Юрьевская, д.2	не требуются
П 1.4/Р-5	Объекты здравоохранения	развитие здравоохранения	Строительство фельдшерско-акушерского пункта	площадь 72 квадратных метра	Среднеахтубинский муниципальный район, х.Закутский, ул.Садовая, д.8а	не требуются
П 1.4/Р-6	Объекты здравоохранения	развитие здравоохранения	Строительство детского инфекционного корпуса в лечебном комплексе соматической больницы	вместимость 60 коек	городской округ город Волгоцкий	не требуются
П 1.4/Р-7	Объекты здравоохранения	развитие здравоохранения	Реконструкция существующего здания под размещение поликлиники	вместимость 100 посещений в смену	Иловлинский муниципальный район, с.Дюг	не требуются
П 1.4/Р-12	Объекты здравоохранения	развитие здравоохранения	Центральная районная больница	вместимость 60 коек	Алексеевский муниципальный район, ст.Алексеевская	не требуются
П 1.4/Р-14	Объекты здравоохранения	развитие здравоохранения	Строительство поликлиники	вместимость 240 посещений в смену	Новоаннинский муниципальный район, г.Новоаннинский, пер.Восточный	не требуются

Номер объекта на карте	Вид объекта	Назначение объекта	Наименование объекта	Основные характеристики объекта	Местоположение	Характеристика зон с особыми условиями использования территории
1	2	3	4	5	6	7
П 1.4/Р-16	Объекты здравоохранения	развитие здравоохранения	Строительство лечебного корпуса и инфекционного отделения ГБУЗ "Новониколаевская ЦРБ"	вместимость 129 коек	Новониколаевский район, г.Новониколаевск	не требуются
П 1.4/Р-18	Объекты здравоохранения	развитие здравоохранения	Строительство фельдшерско-акушерского пункта	вместимость 45 посещений в смену	Руднянский муниципальный район, с.Ильмень	не требуются
П 1.4/Р-23	Объекты здравоохранения	развитие здравоохранения	Строительство фельдшерско-акушерского пункта	устанавливаются техническим заданием	Жирновский муниципальный район, с.Гетевая речка	не требуются
П 1.4/Р-24	Объекты здравоохранения	развитие здравоохранения	Строительство фельдшерско-акушерского пункта	вместимость 30 посещений в смену	Старополтавский муниципальный район, с.Новая Полтавка	не требуются
П 1.4/Р-25	Объекты здравоохранения	развитие здравоохранения	Строительство фельдшерско-акушерского пункта	устанавливаются техническим заданием	Октябрьский муниципальный район, с.Громославка	не требуются
П 1.4/Р-26	Объекты здравоохранения	развитие здравоохранения	Строительство фельдшерско-акушерского пункта	устанавливаются техническим заданием	Октябрьский муниципальный район, х.Новоаксайский	не требуются
П 1.4/Р-27	Объекты здравоохранения	развитие здравоохранения	Строительство фельдшерско-акушерского пункта	устанавливаются техническим заданием	Котельниковский муниципальный район, ст.Путачевская	не требуются
П 1.4/Р-30	Объекты здравоохранения	развитие здравоохранения	Строительство фельдшерско-акушерского пункта	устанавливаются техническим заданием	Котельниковский муниципальный район, п.Равнинный	не требуются
П 1.4/Р-33	Объекты здравоохранения	развитие здравоохранения	Строительство центральной районной больницы	вместимость 225 коек, 500 посещений в смену	Котельниковский муниципальный район, г.Котельниково	не требуются
П 1.4/Р-36	Объекты здравоохранения	развитие здравоохранения	Санаторий "Эльтон"	устанавливаются техническим заданием	Паласовский муниципальный район, в 8,2 километра юго-западнее п.Эльтон	не требуются

Номер объекта на карте	Вид объекта	Назначение объекта	Наименование объекта	Основные характеристики объекта	Местоположение	Характеристика зон с особыми условиями использования территории
1	2	3	4	5	6	7
П 1.4/Р-39	Объекты здравоохранения	развитие здравоохранения	Строительство фельдшерско-акушерского пункта	устанавливаются техническим заданием	Октябрьский муниципальный район, п.Советский	не требуются
П 1.4/Р-40	Объекты здравоохранения	развитие здравоохранения	Строительство фельдшерско-акушерского пункта	устанавливаются техническим заданием	Октябрьский муниципальный район, с.Шелефово	не требуются
П 1.4/Р-41	Объекты здравоохранения	развитие здравоохранения	Строительство жилого корпуса государственного бюджетного специализированного стационарного учреждения социального обслуживания граждан пожилого возраста и инвалидов "Волгоградский областной геронтологический центр"	вместимость 120 мест	Волгоград, ул.Восточная, д.42	не требуются
П 1.4/Р-42	Объекты здравоохранения	развитие здравоохранения	"Мачешанский дом-интернат для престарелых и инвалидов"	вместимость 100 мест	Киквидзенский муниципальный район, с.Мачеха, ул.Большиничная, д.10	не требуются
П 1.4/Р-44	Объекты здравоохранения	развитие здравоохранения	Волгоградский областной геронтологический центр	устанавливаются техническим заданием	Волгоград, ул.Землячки д.84,	не требуются
П 1.4/Р-57	Объекты здравоохранения	развитие здравоохранения	Реконструкция приемного отделения государственного учреждения здравоохранения "Городская клиническая больница скорой медицинской помощи № 25"	устанавливаются техническим заданием	Волгоград, ул.Зелячки, д.74	не требуются
П 1.4/Р-43	Объекты здравоохранения	развитие здравоохранения	Иные объекты Реконструкция двухэтажного жилого корпуса государственного бюджетного специализированного стационарного учреждения социального обслуживания граждан пожилого возраста и инвалидов "Волгоградский дом-интернат для престарелых и инвалидов"	вместимость 100 койко-мест	Волгоград, ул.Криво-рожская	не требуются

## 2.5. Сведения об объектах регионального значения, планируемых для размещения и отображенных на карте 5 "Электроснабжение".

Номер объекта на карте	Вид объекта	Назначение объекта	Наименование объекта	Основные характеристики объекта	Местоположение	Характеристика зон с особыми условиями использования территории
1	2	3	4	5	6	7

## Линейные объекты

П 2.1/Р-1	Объекты капитального строительства, необходимые для реализации полномочий в области электроснабжения (далее именуется – Объекты электроснабжения)	развитие электроснабжения	Строительство КТП-160/10/0,4 кВ в центре нагрузок на пересечении ул.К.Маркса, ул.Кирова, ВЛ-10-0,4 кВ и перевод нагрузок с Ф1 КТП-231 и Ф.4 ТП-11 на новую ТП	устанавливаются техническим заданием	Ленинский район, г.Ленинск	охранная зона
П 2.1/Р-2	Объекты электроснабжения	развитие электроснабжения	Строительство КТП-881, КТП-346, КТП-20, КТП-17, КТП-422 взамен существующих, реконструкция КТП-21А Реконструкция ВЛ-10 кВ Л-4 ПС Пойменная	устанавливаются техническим заданием	Палласовский район, г.Палласовка	охранная зона
			Реконструкция ВЛ-0,4 кВ от ТП-54 ул.Мичурина с выносом ее из зоны застройки			
			Реконструкция ВЛ-0,4 кВ от КТП-10 ул.Рокоссовского с выносом ее из зоны застройки			
			Реконструкция КТП-19 по ул.Советская			
			Реконструкция КТП-38 по ул.Чапаева и реконструкция ВЛ-0,4 кВ ф. 1 и ф. 4 по ул.Серогодского, ул.Новая			
			Реконструкция ТП-46 с заменой масляных выключателей на вакуумные			
			Модернизация РП-1 с заменой масляных выключателей на вакуумные,			
			Реконструкция КТП-31			
			Реконструкция ВЛ-0,4 кВ от ТП-24 по ул.Серогодского, Чапаева, Новая, Рабочая			

Номер объекта на карте	Вид объекта	Назначение объекта	Наименование объекта	Основные характеристики объекта	Местоположение	Характеристика зон с особыми условиями использования территории
1	2	3	4	5	6	7
П 2.1/Р-3	Объекты электроснабжения	развитие электроснабжения	Перенос КТП-4 из зоны оврага на ул.Джаныбекская и замена ее на КТППВ-10/0,4 кВ Реконструкция КТП-13, КТП-2, реконструкция ВЛ-0,4 кВ ф. 1, 2 от КТП-13, ф. 1, 2 от КТП-2, ф. 1, 3 от КТП-14 Реконструкция КТП-3, ВЛ-0,4 кВ ф. 1-4 от КТП-3, ф. 4 от КТП-8	устанавливаются техническим заданием	Палласовский пальный район, п. Эльтон	охранная зона
П 2.1/Р-4	Объекты электроснабжения	развитие электроснабжения	Реконструкция КТП-1, КТП-3, КТП-5, КТП-71	устанавливаются техническим заданием	Старополтавский муниципальный район, с.Гемелинка	охранная зона
П 2.1/Р-5	Объекты электроснабжения	развитие электроснабжения	Реконструкция ТП-8 с заменой кирпичной ТП на КТП-400/10/0,4 кВ Реконструкция КТП-4, КТП-12, КТП-31, КТП-53 Реконструкция ВЛ-10 кВ Л-17 отпайки № 1 от оп. 50 до ТП-13 отпайки № 6 от оп. 117 до ТП-30, отпайки № 2 от оп. 85 до ТП-15 и от ТП-15 до перекрестка ул.Карла Маркса, Матросова Замена ЛР8-4 на ЛЭП-10 кВ Л-8 и ЛР17-1 на ЛЭП-10 кВ на реклоузеры с вакуумными выключателями	устанавливаются техническим заданием	Николаевский пальный район, г.Николаевск	охранная зона
П 2.1/Р-6	Объекты электроснабжения	развитие электроснабжения	Реконструкция КТП-440 Строительство двух КТП-10/0,4 кВ и ЛЭП-10/0,4 кВ по ул.Первомайская, х.Бобры Строительство КТП-10/0,4 кВ по ул.Полевой для перевода части нагрузок с ТП-440 Строительство КТП-10/0,4 кВ по ул.Свердлова для перевода части нагрузок с ТП-10 Строительство КТП-10/0,4 кВ по ул.Лермонтова	устанавливаются техническим заданием	Среднеахтубинский муниципальный район, г.Краснослободск	охранная зона



Номер объекта на карте	Вид объекта	Назначение объекта	Наименование объекта	Основные характеристики объекта	Местоположение	Характеристика зон с особыми условиями использования территории
1	2	3	4	5	6	7
П 2.1/Р-7	Объекты электроснабжения	развитие электроснабжения	<p>Реконструкция КТП-293 и ВЛ-0,4 кВ ф. 1-4 по ул.Держинского, Юбилейная</p> <p>Реконструкция ВЛ-0,4 кВ ф. 1-4 от КТП-8, ф. 1-4 от КТП-738</p> <p>Реконструкция КТП-70 и ВЛ-0,4 кВ ф. 1-3 от КТП-70</p> <p>Реконструкция ВЛ-0,4 кВ ф. 4 от ТП-203</p> <p>Реконструкция КЛ-6 кВ от РП-1 до ТП-802</p> <p>Реконструкция ВЛ-0,4 кВ ф. 1, 2 от КТП-46 по ул.Степана Разина, ф. 1, 2 от КТП-6 по ул.Тимирязева</p> <p>Строительство КТП-6/0,4 кВ по ул.Степана Разина и ЛЭП-6-0,4 кВ для перевода части нагрузок с ТП-46</p> <p>Строительство КТП-6/0,4 кВ на пересечении ул.Западная, Рябиновая и ЛЭП-6-0,4 кВ для перевода части нагрузок с ТП-22</p> <p>Реконструкция ВЛ-6 кВ ЛЛ-4 РП-1 отп. 2 к ТП-58</p> <p>Реконструкция ВЛ-6 кВ ЛЛ-7 отп. 3 РП-1</p> <p>Реконструкция ВЛ-6 кВ ЛЛ-12 РП-1</p> <p>Строительство КТП-6/0,4 кВ для перевода части существующих нагрузок с КТП-558 (ф. 2, 4) и ТП-594 (ф. 8)</p> <p>Реконструкция ВЛ-0,4 кВ ф. 2, 4 от ТП-803, ф. 1, 2, 3 от КТП-8, ф. 1, 4 от КТП-47</p>	устанавливаются техническим заданием	Среднеахтубинский муниципальный район, р.п.Средняя Ахтуба	охранная зона
П 2.1/Р-8	Объекты электроснабжения	развитие электроснабжения	<p>Реконструкция МТП-336, МТП-338, КТП-391, КТП-621</p> <p>Реконструкция ВЛ-0,4 кВ ф. 1 от КТП-389 в квартале 5/2</p>	устанавливаются техническим заданием	Быковский муниципальный район, р.п.Быково	охранная зона

Номер объекта на карте	Вид объекта	Назначение объекта	Наименование объекта	Основные характеристики объекта	Местоположение	Характеристика зон с особыми условиями использования территории
1	2	3	4	5	6	7
П 2.1/Р-9	Объекты электроснабжения	развитие электроснабжения	Реконструкция ВЛ-10 кВ Л-7 отпайка к КТП-373 Реконструкция КТП-537, КТП-92, КТП-313, КТП-370 Реконструкция ВЛ-0,4 кВ ф. 1, 2 от КТП-537, ф. 1-3 от КТП-532, ф. 1 от КТП-531, ф. 1, 4 от КТП-313 Реконструкция ВЛ-0,4 кВ ф. 1-3 от КТП-396, ф. 2, 3 от КТП-350, ф. 2 от КТП-250, ф. 1-3 от КТП-100, ф. 2 от КТП-99, ф. 1, 2 от КТП-94, ф. 1, 2 от КТП-35	устанавливаются техническим заданием	Старополтавский пальный район, с.Старая Полтавка	охранная зона
П 2.1/Р-10	Объекты электроснабжения	развитие электроснабжения	Реконструкция КТП-3, КТП-5, КТП-11	устанавливаются техническим заданием	Старополтавский пальный район, с.Иловатка	охранная зона
П 2.1/Р-11	Объекты электроснабжения	развитие электроснабжения	Реконструкция КТП-801 с переносом в центр нагрузок, строительство ЛЭП-10 кВ до проектируемой КТП-250/10/0,4 кВ и реконструкция ВЛ-0,4 кВ от ТП-801 Строительство КТП-809 взамен демонтируемой ТП Строительство КТП-811 взамен демонтируемой ТП Строительство ЛЭП-10 кВ от ВЛ-10 кВ Л-8 ЦРП-1 в районе пересечения ул. Кооперативная, ул.Гагарина до ТП-817 Строительство ЛЭП-10 кВ от ВЛ-10 кВ Л-16 ПС 220/110/10 кВ Петров Вал в районе пересечения ул.Крупской и пер.Кооперативный до ВЛ-10 кВ Л-8 ЦРП-1 в районе ТП-802 с установкой пункта секционирования на базе вакуумного реклоузера 10 кВ с узлом учета	устанавливаются техническим заданием	Камышинский пальный район, г.Петров Вал	охранная зона

Номер объекта на карте	Вид объекта	Назначение объекта	Наименование объекта	Основные характеристики объекта	Местоположение	Характеристика зон с особыми условиями использования территории
1	2	3	4	5	6	7
П 2.1/Р-12	Объекты электроснабжения	развитие электроснабжения	<p>Строительство ВЛ-10 кВ и КТП-10/0,4 кВ пер.Мичурина для перевода части нагрузок с ТП-219</p> <p>Реконструкция ВЛ-0,4 кВ от ТП-240, ТП-226, ТП-223</p> <p>Строительство двухцепной ЛЭП-10 кВ от ПС 110/35/10 кВ Котова с устройством пункта секционирования в районе РП-1</p> <p>Реконструкция КТП-253, КТП-218, КТП-245, КТП-302, КТП-298</p> <p>Строительство ВЛ-10 кВ и монтаж КТП-10/0,4 кВ на пересечении ул.Октябрьской, пер.Вишневый для перевода части нагрузок с ТП-270</p> <p>Реконструкция ВЛ-0,4 кВ от ТП-212</p> <p>Техпереворужение КЛ-0,4 кВ от ТП-201 с заменой на ВЛИ-0,4 кВ</p> <p>Техпереворужение КЛ-0,4 кВ от ТП-226 с заменой на ВЛИ-0,4 кВ</p> <p>Строительство КЛ-0,4 кВ от ж/д № 153 до ж/д № 159, от ж/д № 159 до ж/д № 161, от ж/д № 161 до ж/д № 163 по ул. Мира, от ж/д № 163 по ул.Мира до ж/д № 1 по Чапаева, от ж/д № 1 по ул. Чапаева до ТП-250</p> <p>Строительство КЛ-0,4 кВ от ТП-247 до ж/д № 76 по ул.Коммунистическая, от ж/д № 74 до ж/д № 78, от ж/д № 78 до ж/д № 72 по ул.Коммунистическая, запитанных от ТП-247</p> <p>Установка пункта секционирования на базе вакуумного реклоузера 10 кВ для кольцевания Л-21 и Л-26 ПС 110/35/10 кВ Котова</p> <p>Строительство ЛЭП-10 кВ от Л-11 ПС 110/35/10 кВ Котова до Л-5 РП-1 с установкой пункта секционирования на базе вакуумного реклоузера 10 кВ с узлом учета</p>	устанавливаются техническим заданием	Котовский муниципальный район, г.Котово	охранная зона

Номер объекта на карте	Вид объекта	Назначение объекта	Наименование объекта	Основные характеристики объекта	Местоположение	Характеристика зон с особыми условиями использования территории
1	2	3	4	5	6	7
П 2.1/Р-13	Объекты электроснабжения	развитие электроснабжения	Реконструкция ВЛ-0,4 кВ от ТП-12, ТП-87 Реконструкция ВЛ-0,4 кВ от ТП-86, ТП-88, ТП-91	устанавливаются техническим заданием	Даниловский район, ст.Березовская	охранная зона
П 2.1/Р-14	Объекты электроснабжения	развитие электроснабжения	Реконструкция КТП-251, КТП-105, КТП-14, КТП-323, КТП-345 Реконструкция комплекса административных зданий и гаража	устанавливаются техническим заданием	Ольховский район, с.Ольховка	охранная зона
П 2.1/Р-15	Объекты электроснабжения	развитие электроснабжения	Реконструкция КЛ-10 кВ Л-152 от РП-4 Реконструкция ПС 35/10 кВ Центральная с устройством телемеханики Модернизация РП-4 Модернизация РП-2 Реконструкция ВЛ-0,4 кВ от ТП-121 с переводом части нагрузок на ТП-126 Строительство ВЛ-0,4 кВ от ТП-184 для перевода существующих нагрузок с ТП-459 Строительство КЛ-0,4 кВ от ТП-28 до жилого дома № 5 по пл.Павших Борцов Строительство КЛ-0,4 кВ от ТП-288 до ж/д № 20, от ж/д № 20 до ж/д № 22 по ул. Мира, от ж/д № 6 до ж/д № 8, от ж/д № 8 до ж/д № 10 по ул.Юбилейной, от ж/д № 10 до ТП-288 Строительство КЛ-0,4 кВ от ТП-22 до жилого дома № 7 по ул. Рижская Строительство КЛ-0,4 кВ от ТП-138 до ж/д № 21, от ж/д № 21 до ж/д № 20, от ж/д № 20 до ж/д № 18; от ТП-138 до ж/д № 14 от ж/д № 14 до ж/д № 15, от ж/д № 15 до ТП-138 в 4 мкр.	устанавливаются техническим заданием	городской округ Камышин	охранная зона

Номер объекта на карте	Вид объекта	Назначение объекта	Наименование объекта	Основные характеристики объекта	Местоположение	Характеристика зон с особыми условиями использования территории
1	2	3	4	5	6	7
			<p>Реконструкция ВЛ-0,4 кВ ф. 8 от ТП-28, ф. 1 от ТП89, ф. 2, 4 от ТП-90, ф. 2, 3, 5 от ТП-275, ТП-131</p> <p>Реконструкция ВЛ-0,4 кВ от ТП-96 с переводом нагрузок на ТП-14</p> <p>Модернизация РП-9</p> <p>Строительство КТП-1 взамен демонтируемой ТП</p> <p>Строительство ЛЭП-10 кВ от ПС 110/10 кВ Городская до ТП-249</p> <p>Строительство КЛ-0,4 кВ от ТП-37 до ж/д № 25А и КЛ-0,4 кВ между ж/д 25А и ж/д 19А по ул. Волгоградская</p> <p>Строительство КЛ-0,4 кВ от ТП-91 до ж/д № 5, от ж/д № 5 до ж/д № 1А, от ж/д № 1А до ж/д № 3, от ж/д № 3 до ТП-91, от ТП-91 до детского сада № 31</p> <p>Строительство КЛ-0,4 кВ от ТП-106 до ж/д № 26 по ул. Ленина</p> <p>Строительство КЛ-0,4 кВ от ТП-36 до ж/д № 84, ул. Пролетарская</p> <p>Строительство КТП-10/0,4 кВ по ул. Набережная, строительство ЛЭП-10 кВ до проектируемой КТП-10/0,4 кВ</p> <p>Реконструкция ВЛ-0,4 кВ ф. 5 от ТП-120, ф. 7 от ТП-202, ф. 19 от ТП-258, ф. 2, 3 от ТП-22, ф. 1 от ТП-45, ф. 5 от ТП-274, ф. 1 от ТП-86, ф. 3 от ТП-141, ф. 3, 6 от ТП-144, ф. 1 от ТП-145, ф. 11 от ТП-148, ф. 2 от ТП-175</p> <p>Реконструкция ВЛ-0,4 кВ от ТП-40 с переводом нагрузок на ТП-24</p> <p>Реконструкция КТП-115, КТП-77</p> <p>Строительство РП-10 кВ взамен демонтируемого РП-3</p>			

Номер объекта на карте	Вид объекта	Назначение объекта	Наименование объекта	Основные характеристики объекта	Местоположение	Характеристика зон с особыми условиями использования территории
1	2	3	4	5	6	7
П 2.1/Р-16	Объекты электроснабжения	развитие электроснабжения	Установка пункта секционирования на базе вакуумного реклоузера 10 кВ на Л-15 ПС 110/10 Северная взамен существующего КРН-4 Установка пункта секционирования на базе вакуумного реклоузера 10 кВ по Ул.Силикатная для кольцевания Л-20 ПС Северная и РП-15 Реконструкция КТП-323, КТП-95, КТП-100, КТП-102, КТП-248, КТП-97, КТП-416 Реконструкция комплекса административных зданий и гаража	устанавливаются технич.заданием	Даниловский район, р.п.Даниловка	охранная зона
П 2.1/Р-17	Объекты электроснабжения	развитие электроснабжения	Реконструкция ВЛ-0,4 кВ от ТП-87 Модернизация РП-9 с заменой масляных выключателей на вакуумные Реконструкция КЛ-10 кВ Л-118 ТЭЦ Реконструкция КЛ-10 кВ Л-104 ТЭЦ с прокладкой дополнительного кабеля и включением ТП-39 по проходной схеме Реконструкция ВЛ-0,4 кВ от ТП-32, ТП-53 Реконструкция КТП-27 с заменой ее на проходную, реконструкция ЛЭП-10 кВ Л-8 ПС 110/35/10 кВ Михайловская, реконструкция ВЛ-0,4 кВ от КТП-27 Реконструкция КТП-102 с заменой ее на проходную, реконструкция ВЛ-0,4 кВ Реконструкция КЛ-10 кВ Л-15 РП-7 Реконструкция КЛ-10 кВ Л-23 ПС 110/35/10 кВ Пищевая ввод в ТП-118	устанавливаются технич.заданием	город Михайловка	охранная зона

Номер объекта на карте	Вид объекта	Назначение объекта	Наименование объекта	Основные характеристики объекта	Местоположение	Характеристика зон с особыми условиями использования территории
1	2	3	4	5	6	7
			Реконструкция КТП-178 и ВЛ-0,4 кВ Реконструкция ВЛ-0,4 кВ от ТП-50 Реконструкция РП-7 Реконструкция ВЛ-0,4 кВ от ТП-38 Реконструкция КТП-99 с переносом ее в центр нагрузок, реконструкция ВЛ-0,4 кВ Строительство ВЛ-10 кВ от оп. 121 Л-28 ПС 110/35/10 кВ Михайловская до ТП-130 Установка реклоузера на оп. 87 Л-28 ПС 110/35/10 кВ Михайловка, Установка реклоузера на Л-23 ПС 110/10 Пищевая и Л-6 РП-9			
П 2.1/Р-18	Объекты электроснабжения	развитие электроснабжения	Реконструкция СКТП-923 Замена КРН-2 на реклоузер Замена КРН-3 на реклоузер	устанавливаются техническим заданием	Серафимовичский муниципальный район, г.Серафимович	охранная зона
П 2.1/Р-19	Объекты электроснабжения	развитие электроснабжения	Реконструкция СКТП-742	устанавливаются техническим заданием	Иловлинский муниципальный район, с.Лог	охранная зона
П 2.1/Р-20	Объекты электроснабжения	развитие электроснабжения	Техпереворужение КЛ-6 кВ Л-25 ПС 110/35/6 кВ Заречная от ТП-814 до яч. 63 ЦРП-1 с заменой ее на ВЛ-6 кВ с совместным подвесом ВЛИ-0,4 кВ от ТП-552, ТП-814 Реконструкция ЦРП-1 Реконструкция КТП-801 и ВЛ-0,4 кВ Реконструкция КТП-597 и ВЛ-0,4 кВ от КТП-597 с переводом части нагрузок на КТП-551 Реконструкция КТП-562 и ВЛ-0,4 кВ Реконструкция КТП-559 и ВЛ-0,4 кВ Реконструкция КТП-814 и ВЛ-0,4	устанавливаются техническим заданием	городской округ Фролово	охранная зона

Номер объекта на карте	Вид объекта	Назначение объекта	Наименование объекта	Основные характеристики объекта	Местоположение	Характеристика зон с особыми условиями использования территории
1	2	3	4	5	6	7
			<p>Реконструкция КТП-5 и ВЛ-0,4 кВ</p> <p>Строительство резервной КЛ-6 кВ ЛЛ-106 ПС 110/6 кВ Заводская, ввод в ТП-102</p> <p>Техпервооружение КЛ-6 кВ ЛЛ-25 ПС 110/35/6 кВ Заречная от оп. 182 до ТП-811 с заменой на ВЛ-6 кВ</p> <p>Реконструкция КТП-595 и ВЛ-0,4 кВ</p> <p>Реконструкция КТП-556 и ВЛ-0,4 кВ</p> <p>Реконструкция КТП-613</p> <p>Реконструкция КТП-830 и ВЛ-0,4 кВ</p> <p>Реконструкция ВЛ-0,4 кВ от ТП-581</p> <p>Реконструкция административного здания Фроловского участка</p>			
П 2.1/Р-21	Объекты электроснабжения	развитие электроснабжения	<p>Реконструкция ВЛ-0,4 кВ от ТП-793, ТП-3171</p> <p>Реконструкция ВЛ-0,4 кВ от ТП-3860</p> <p>Реконструкция ВЛ-0,4 кВ от ТП-801, ТП-753</p> <p>Реконструкция ВЛ-0,4 кВ от ТП-812</p>	устанавливаются техническим заданием	Иловинский муниципальный район, р.п.Иловля	охранная зона
П 2.1/Р-22	Объекты электроснабжения	развитие электроснабжения	<p>Реконструкция КТП-2194</p> <p>Реконструкция КТП-2191 и ВЛ-0,4 кВ от КТП-2191</p> <p>Реконструкция КТП-2132 и ВЛ-0,4 кВ</p>	устанавливаются техническим заданием	Кумылженский муниципальный район, ст.Кумылженская	охранная зона
П 2.1/Р-23	Объекты электроснабжения	развитие электроснабжения	<p>Реконструкция КТП-539</p> <p>Реконструкция ТП-549, переключение ТП-549 вразрез ЛЛ-13 ПС 110/10 Заводская</p> <p>Реконструкция ВЛ-0,4 кВ ф. 1, 2, 3 от ТП-550</p> <p>Строительство ВЛ-10 кВ от ВЛ-10 кВ ЛЛ-7 ПС 35/10 кВ Заводская с установкой КТП-10/0,4 кВ на пересечении ул.Комсомольской, ул.Революционной.</p>	устанавливаются техническим заданием	Новониколаевский муниципальный район, р.п.Новониколаевский	охранная зона



Номер объекта на карте	Вид объекта	Назначение объекта	Наименование объекта	Основные характеристики объекта	Местоположение	Характеристика зон с особыми условиями использования территории
1	2	3	4	5	6	7

Перевод части нагрузок с КТП-2543 на проектируемую КТП-10/0,4 кВ  
 Реконструкция КТП-540, КТП-2543  
 Реконструкция ВЛ-0,4 кВ от ТП-541  
 Реконструкция КТП-551, КТП-2542, КТП-2544  
 Реконструкция КТП-561  
 Реконструкция ВЛ-0,4 кВ ф. 2, 3, 5 от ТП-552  
 Реконструкция КТП-560, КТП-2561, КТП-2551  
 Модернизация РП-7 с заменой масляных выключателей на вакуумные  
 Реконструкция ТП-141 и строительство КЛ-10 кВ от ТП-27 до ТП-141  
 Реконструкция ВЛ-0,4 кВ ф. 3, 4, 7-9 от ТП-141  
 Реконструкция КТП-1 и ВЛ-0,4 кВ ф. 4, 6 от КТП-1  
 Модернизация РП-5 с заменой масляных выключателей на вакуумные  
 Строительство КЛ-10 кВ от РУ-10 кВ РП-7 до оп. 17 ВЛ-10 кВ Л-718 РП-7 для разделения фидеров  
 Строительство КТП-10/0,4 кВ в центре нагрузок в микрорайоне тер.Птищецеха, строительство ЛЭП-10-0,4 кВ  
 Реконструкция РП-3 с монтажом дополнительного трансформатора 160 кВА и строительство ВЛ-0,4 кВ от РП-3 для перевода части нагрузок с ТП-176 на РП-3. Реконструкция ВЛ-0,4 кВ от ТП-176  
 Реконструкция ВЛ-0,4 кВ от ТП-75

П 2.1/Р-24 Объекты электроснабжения развитие электроснабжения устанавливаются городская зона охранная зона Урюпинск

устанавливаются техническим заданием

городской округ Урюпинск

Номер объекта на карте	Вид объекта	Назначение объекта	Наименование объекта	Основные характеристики объекта	Местоположение	Характеристика зон с особыми условиями использования территории
1	2	3	4	5	6	7
			<p>Модернизация РП-2 с заменой ячеек в РУ-10 кВ</p> <p>Модернизация РП-6 с заменой масляных выключателей на вакуумные</p> <p>Реконструкция ТП-68 для переключения вразрез Л-44 ПС 110/10 кВ Урюпинская</p> <p>Реконструкция ВЛ-0,4 кВ ф. 4, 6-8 от ТП-139, ТП-55, ТП-68</p> <p>Строительство ВЛИ-0,4 кВ от ТП-158 по ул.37 Гвардейской</p> <p>Реконструкция ТП-182 для переключения вразрез Л-115 РП-1</p> <p>Реконструкция ВЛ-0,4 кВ ф. 2-4, от ТП-182, от ТП-67</p> <p>Реконструкция ТП-80 для переключения вразрез Л-17 ПС 110/10 кВ Урюпинская, реконструкция ВЛ-0,4 кВ от ТП-80</p> <p>Тех перевооружение ВЛ-10 кВ Л-107 РП-1 от ТП-77 до ТП-143 с заменой на КЛ-10 кВ</p> <p>Реконструкция ВЛ-0,4 кВ от ТП-72, ф. 3 от ТП-52</p>			
П 2.1/Р-25	Объекты электроснабжения	развитие электроснабжения	Перенос ТП-1616 в центр нагрузок, реконструкция ВЛ-0,4 кВ от КТП-1616	устанавливаются техническим заданием	Нехаевский муниципальный район, ст.Нехаевская	охранная зона
			Реконструкция КТП-1605			
			Реконструкция КТП-1607 и ВЛ-0,4 кВ от КТП-1067			
П 2.1/Р-26	Объекты электроснабжения	развитие электроснабжения	Реконструкция КТП-1143, перевод нагрузок с КТП-1144 на КТП-1143	устанавливаются техническим заданием	Новоаннинский муниципальный район, п.Панфилово	охранная зона
			Реконструкция КТП-1129 и ВЛ-0,4 кВ от КТП-1129			

Номер объекта на карте	Вид объекта	Назначение объекта	Наименование объекта	Основные характеристики объекта	Местоположение	Характеристика зон с особыми условиями использования территории
1	2	3	4	5	6	7
П 2.1/Р-27	Объекты электроснабжения	развитие электроснабжения	Строительство ВЛ-10 кВ совместной подвеской провода 0,4 кВ от Л-22 ПС 110/10 кВ Новоаннинская до КРН-6, установка КТП-10/0,4 кВ. Реконструкция ВЛ-0,4 кВ от ТП-1817 и ТП-1802 с переводом части нагрузок на проектируемую КТП-10/0,4 кВ Реконструкция КТП-4252 с заменой ее на проходную и монтажом врез ВЛ-10 кВ Л-7 ПС 110/10 кВ Новоаннинская, реконструкция ВЛ-0,4 кВ от КТП-4252 Строительство ВЛ-10 кВ от ЛЭП-10 кВ Л-8 ПС 110/10 кВ Новоаннинская с установкой КТП-10/0,4 кВ. Реконструкция ВЛ-0,4 кВ от ТП-1801 с переводом части нагрузок на проектируемую КТП-10/0,4 кВ Строительство ВЛ-10-0,4 кВ от оп. 11 ВЛ-10 кВ № 8-4 ПС 110/10 кВ Новоаннинская до ТП-1046. Реконструкция ТП-1046 Реконструкция ВЛ-0,4 кВ от ТП-1801 Реконструкция ВЛ-10 кВ Л-24 ПС 110/10 кВ Новоаннинская с установкой пункта секционирования	устанавливаются техническим заданием	Новоаннинский муниципальный район, г.Новоаннинский	охранная зона
П 2.1/Р-28	Объекты электроснабжения	развитие электроснабжения	Реконструкция ВЛ-0,4 кВ от ТП-830 Реконструкция КТП-5003 Реконструкция КТП-817 Реконструкция КТП-5046 и ВЛ-0,4 кВ от КТП-5046	устанавливаются техническим заданием	Новоаннинский муниципальный район, ст.Преображенская	охранная зона
П 2.1/Р-29	Объекты электроснабжения	развитие электроснабжения	Замена КРН-10 кВ № 2 на КТПБ-ПС	устанавливаются техническим заданием	Камышинский муниципальный район, ст.Добринская	охранная зона

Номер объекта на карте	Вид объекта	Назначение объекта	Наименование объекта	Основные характеристики объекта	Местоположение	Характеристика зон с особыми условиями использования территории
1	2	3	4	5	6	7
П 2.1/Р-30	Объекты электроснабжения	развитие электроснабжения	Реконструкция КТП-11 и ВЛ-0,4 кВ от КТП-11	устанавливаются техническим заданием	Новоаннинский муниципальный район, х.Черкесовский	охранная зона
П 2.1/Р-31	Объекты электроснабжения	развитие электроснабжения	Реконструкция СКТП-220 и ВЛ-0,4 кВ от СКТП-220 Реконструкция ВЛ-0,4 кВ от КТП-210 Реконструкция ВЛ-0,4 кВ от КТП-222	устанавливаются техническим заданием	Руднянский муниципальный район, р.п.Рудня	охранная зона
П 2.1/Р-32	Объекты электроснабжения	развитие электроснабжения	Реконструкция СКТП-103 и ВЛ-0,4 кВ от СКТП-103 Реконструкция СКТП-145 и ВЛ-0,4 кВ от СКТП-145 Реконструкция ВЛ-0,4 кВ ф. 1 от ТП-405 Реконструкция ВЛ-0,4 кВ от ТП-174	устанавливаются техническим заданием	Еланский муниципальный район, р.п. Елань	охранная зона
П 2.1/Р-33	Объекты электроснабжения	развитие электроснабжения	Реконструкция ВЛ-10 кВ Л-14 от оп. 35 до ТП-129, отпайка к ТП-189 Реконструкция КЛ-10 кВ Л-26 ПС 110/35/10 кВ Елань до ТП-101 Строительство ВЛ-10 кВ от ВЛ-10 кВ Л-37 ПС 110/10 кВ Красный Яр до ВЛ-10 кВ Л-20 ПС 110/10 кВ с установкой реклоузера Реконструкция КТП-260, КТП-268, КТП-290, КТП-297 Реконструкция КТП-291, КТП-269, КТП-263 и ВЛ-0,4 кВ Реконструкция КТП-295 и ВЛ-0,4 кВ Реконструкция ВЛ-0,4 кВ от КТП-294	устанавливаются техническим заданием	Жирновский муниципальный район, р.п.Красный Яр	охранная зона

Номер объекта на карте	Вид объекта	Назначение объекта	Наименование объекта	Основные характеристики объекта	Местоположение	Характеристика зон с особыми условиями использования территории
1	2	3	4	5	6	7
П 2.1/Р-34	Объекты электроснабжения	развитие электроснабжения	Техпереворужение ВЛ-6 кВ Л-3 ПС 110/35/10 кВ Жирновская с заменой на КЛ-6 кВ Техпереворужение ВЛ-6 кВ Л-31 ПС 110/35/10 кВ Жирновская с заменой на КЛ-6 кВ Реконструкция СКТП-63 Реконструкция ТП-50 Монтаж рекулера на ВЛ-6 кВ Л-13 ПС 110/35/6 кВ Жирновская	устанавливаются техническим заданием	Жирновский муниципальный район, г.Жирновск	охранная зона
П 2.1/Р-35	Объекты электроснабжения	развитие электроснабжения	Реконструкция ВЛ-0,4 кВ от КТП-54, КТП-55	устанавливаются техническим заданием	Жирновский муниципальный район, р.п.Линево	охранная зона
П 2.1/Р-36	Объекты электроснабжения	развитие электроснабжения	Техпереворужение ВЛ-10 кВ Л-2 РП-1 от ТП-971 до ТП-925 с заменой на КЛ-10 кВ, реконструкция КТП-926 Строительство КЛ-10 кВ от ТП-938 до ТП-936. Реконструкция ТП-938 Реконструкция КТП-945 с заменой на проходную Реконструкция ВЛ-0,4 кВ от КТП-982 Техпереворужение ВЛ-10 кВ Л-14 ПС 110/35/10 кВ Калач от КТП-1004 до КТП-951 и отпайки № 14-6 к ТП-952 с заменой на КЛ-10 кВ. Реконструкция КТП-1004 с заменой на проходную Реконструкция ВЛ-0,4 кВ от ТП-1004 Реконструкция ВЛ-0,4 кВ от ТП-951 Реконструкция ВЛ-10 кВ Л-12 ПС 110/35/10 Калач Реконструкция КТП-994, КТП-1008 Реконструкция ВЛ-0,4 кВ от ТП-948	устанавливаются техническим заданием	Калачевский муниципальный район, г.Калач-на-Дону	охранная зона

Номер объекта на карте	Вид объекта	Назначение объекта	Наименование объекта	Основные характеристики объекта	Местоположение	Характеристика зон с особыми условиями использования территории
1	2	3	4	5	6	7
П 2.1/Р-37	Объекты электроснабжения	развитие электроснабжения	<p>Реконструкция КТП-903, КТП-904 с заменой их на проходные, реконструкция КЛ-10 кВ Л-20 ПС 110/35/10 кВ Калач от оп. 20-1/1 до КТП-903, КЛ-10 кВ Л-12 ПС 110/35/10 кВ Калач от оп. 12-6/1 до КТП-904.</p> <p>Строительство КЛ-10 кВ от КТП-903 до КТП-904</p> <p>Строительство КТП-10/0,4 кВ и ЛЭП-10-0,4 кВ по ул.Заводская</p> <p>Реконструкция КТП-959</p> <p>Реконструкция СКТП-529 по ул.Новая</p> <p>Техническое перевооружение участков ВЛ-10 кВ Л-26, Л-11 ПС 110/35/10 кВ Чернышково с заменой их на КЛ-10 кВ (вынос с территории школы № 2 и жилой застройке)</p> <p>Реконструкция КТП-461</p> <p>Реконструкция КТП-531 с заменой на на проходную</p> <p>Реконструкция зданий производственной базы</p>	устанавливаются техническим заданием	Чернышковский муниципальный район, р.п.Чернышковский	охранная зона
П 2.1/Р-38	Объекты электроснабжения	развитие электроснабжения	<p>Реконструкция ВЛ-10 кВ Л-7 Светлый Яр</p> <p>Реконструкция КТП-476, р.п. Светлый Яр</p> <p>Строительство КТП-10/0,4 кВ и ЛЭП-10-0,4 кВ пос.Усадьба Лесхоза</p> <p>Техпервооружение ВЛ-10 кВ Л-17 РП-1 с заменой на КЛ-10 кВ</p> <p>Реконструкция КТП-485</p> <p>Строительство ЛЭП-10 кВ от оп. 16 ВЛ-10 кВ Л-7 ПС 110/10 Светлый Яр</p> <p>Реконструкция КТП-471</p> <p>Реконструкция зданий производственной базы, р.п.Светлый Яр</p>	устанавливаются техническим заданием	Светлоярский муниципальный район, р.п.Светлый Яр	охранная зона

Номер объекта на карте	Вид объекта	Назначение объекта	Наименование объекта	Основные характеристики объекта	Местоположение	Характеристика зон с особыми условиями использования территории
1	2	3	4	5	6	7
П 2.1/Р-39	Объекты электроснабжения	развитие электроснабжения	Строительство новой КТП и КЛ-10 кВ от опоры № 8 Л-6 до опоры № 39 Л-6 ПС 110/35/10 Суrowsикино с заменой тупиковой КТП-552 на проходную, вынос и реконструкция КТП-551 и реконструкция ТП-602 с установкой дополнительных ячеек	устанавливаются техническим заданием	Суrowsикинский пальный район, г.Суrowsикино	охранная зона
			Вынос ТП-42 с заменой ее на проходную, ВЛ-10 кВ, КЛ-10 кВ с территории школы № 1, замена существующей КТП-60 тупикового типа на проходную			
			Строительство КЛ-10 кВ от ЗРУ-1 до оп. 1 Л-12 ПС 110/35/10 кВ Суrowsикино			
			Строительство ЛЭП-10 кВ от ТП-695 вразрез Л-13 РП-2 и от ТП-695 вразрез Л-9 ПС 110/35/10 кВ Суrowsикино с установкой реклоузера с ПКУ			
			Строительство ЛЭП-10/0,4 кВ и монтаж КТП-10/0,4 кВ по ул. Водопроточная с переводом существующих нагрузок с ТП-615, РП-3 на проектируемую КТП-10/0,4 кВ			
			Строительство КЛ-10 кВ от ВЛ-10 кВ Л-10 РП-3 до ТП-615			
			Реконструкция КЛ-10 кВ Л-3 РП-3 от ТП-615 до ТП-683			
			Реконструкция КТП-966, КТП-1023			
			Модернизация РП-1 с заменой масляных выключателей на вакуумные			
			Замена КРН-1 на реклоузер			

Номер объекта на карте	Вид объекта	Назначение объекта	Наименование объекта	Основные характеристики объекта	Местоположение	Характеристика зон с особыми условиями использования территории
1	2	3	4	5	6	7
П 2.1/Р-40	Объекты электроснабжения	развитие электроснабжения	Строительство КТП-10/0,4 кВ на ул.Серегина и ЛЭП-10 кВ к ней. Реконструкция ВЛ-0,4 кВ от ТП-5142 с переводом существующих нагрузок на проектируемую КТП-10/0,4 кВ Реконструкция ВЛ-0,4 кВ от ТП-5168, ул.Дымченко, ул.Некрасова Реконструкция ВЛ-10 кВ Л-9 ПС Клетская Реконструкция ВЛ-0,4 кВ от ТП-5149 Реконструкция ВЛ-0,4 кВ от ТП-5162, ТП-5158, ТП-5163	устанавливаются техническим заданием	Клетский муниципальный район, ст.Клетская	охранная зона
П 2.1/Р-41	Объекты электроснабжения	развитие электроснабжения	Строительство ЛЭП-10/0,4 кВ и монтаж КТП-10/0,4 кВ по ул.Промышленная, ул.Ленина с переводом существующих нагрузок от ТП-63, ТП-611, ТП-66	устанавливаются техническим заданием	Чернышковский муниципальный район, ст.Нижний Чир	охранная зона
П 2.1/Р-42	Объекты электроснабжения	развитие электроснабжения	Строительство КТП-10/0,4 проходного типа на ул. Панчишкина и ЛЭП-0,4 кВ для перевода нагрузок с ТП-360 и ТП-75 на проектируемую. КТП-10/0,4 кВ. Вывос ВЛ-10 кВ с территории ГУ ПУ-46 Реконструкция административного здания и строительство гаража	устанавливаются техническим заданием	Городищенский муниципальный район, р.п.Городище	охранная зона
			Вынос КЛ-10 кВ Л-6 ПС 110/10 кВ Городище до ТП-1 и КЛ-10 кВ Л-11 ПС 110/10 кВ Городище от ТП-15 до ТП-9 с территории застройки Реконструкция ТП-2 (Л-11 ПС 110/10 кВ Городище) Строительство КТП-10/0,4 кВ Л-15 РП-1, ВЛ-10-0,4 кВ по ул.Ворошилова			



Номер объекта на карте	Вид объекта	Назначение объекта	Наименование объекта	Основные характеристики объекта	Местоположение	Характеристика зон с особыми условиями использования территории
1	2	3	4	5	6	7
			<p>Реконструкция ТП-1271, ТП-1286, ТП-8, ТП-6, ТП-1230, ТП-1239, ТП-1298, ТП-955</p> <p>Модернизация РП-1 с заменой масляных выключателей на вакуумные</p> <p>Реконструкция ТП-1272, ТП-954, ТП-7, ТП-1305, ТП-526, ТП-14</p> <p>Реконструкция ТП-658 с выносом с территории жилой застройки</p> <p>Реконструкция ТП-1235 с выносом с территории рынка</p> <p>Реконструкция ТП-943, ТП-755, ТП-850, ТП-867</p>			
П 2.1/Р-43	Объекты электроснабжения	развитие электроснабжения	<p>Реконструкция СКТП-159, реконструкция ВЛ-0,4 кВ ф. 1, 2 от СКТП-159</p> <p>Реконструкция ВЛ-0,4 кВ от ТП-162</p> <p>Реконструкция ВЛ-0,4 кВ от ТП-161, ТП-160, ТП-158</p> <p>Реконструкция ВЛ-0,4 кВ от ТП-157, ТП-155, ТП-154, ТП-174</p> <p>Реконструкция ВЛ-0,4 кВ от ТП-166, ТП-304, ТП-169, ТП-175</p> <p>Реконструкция ВЛ-0,4 кВ от ТП-176, ТП-177, ТП-301</p>	устанавливаются техническим заданием	Дубовский муниципальный район, п.Горный Балык-лей	охранная зона
П 2.1/Р-44	Объекты электроснабжения	развитие электроснабжения	Строительство ВЛИ-0,4 кВ (новой группы) от ТП-61 по ул. Круглякова	устанавливаются техническим заданием	Октябрьский муниципальный район, р.п.Октябрьский	охранная зона
П 2.1/Р-45	Объекты электроснабжения	развитие электроснабжения	<p>Строительство 2КТП-6/0,4 кВ, ВЛ-6-0,4 кВ для перевода нагрузок с ТП-27</p> <p>Строительство 2КТП-6/0,4 кВ, ВЛ-6-0,4 кВ для перевода нагрузок с ТП-28</p>	устанавливаются техническим заданием	городской округ герой Волгоград	охранная зона

Номер объекта на карте	Вид объекта	Назначение объекта	Наименование объекта	Основные характеристики объекта	Местоположение	Характеристика зон с особыми условиями использования территории
1	2	3	4	5	6	7
П 2.1/Р-46	Объекты электроснабжения	развитие электроснабжения	<p>Строительство КТП-10/0,4 кВ по ул.Лазо, ВЛ-10 кВ от Л-11 ПС 110/35/10 кВ Дубовка до проектируемой КТП-10/0,4 кВ, ВЛИ-0,4 кВ для перевода нагрузок с ТП-15 на проектируемую КТП-10/0,4 кВ</p> <p>Строительство КТП-10/0,4 кВ по ул.Шишлянникова, ВЛ-10 кВ от Л-27 ПС 110/35/10 кВ, Дубовка до проектируемой КТП-10/0,4 кВ, ВЛИ-0,4 кВ для перевода нагрузок с ТП-23 на проектируемую КТП-10/0,4 кВ</p> <p>Строительство КТП-10/0,4 кВ по ул.Республиканская, ВЛ-10 кВ от Л-11 ПС 110/35/10 кВ, Дубовка до проектируемой КТП-10/0,4 кВ, ВЛИ-0,4 кВ для перевода нагрузок с ТП-1 на проектируемую КТП-10/0,4 кВ</p> <p>Строительство КТП-10/0,4 кВ на ул.Гоголя и КЛ-10 кВ от Л-4 РП-1 до проектируемой КТП-10/0,4 кВ</p> <p>Реконструкция ВЛ-0,4 кВ ф. 1 от ТП-49</p> <p>Модернизация РП-1 с заменой масляных выключателей на вакуумные</p> <p>Модернизация ТП-69 с заменой масляных выключателей на вакуумные</p> <p>Модернизация ТП-41 с заменой масляных выключателей на вакуумные</p> <p>Строительство КТП-10/0,4 кВ ул.пос.Северный, ВЛ-10 кВ от Л-15 РП-1 до проектируемой КТП-10/0,4 кВ, ВЛИ-0,4 кВ</p> <p>Реконструкция КЛ-10 кВ от ПС 110/10 кВ до РП-1</p> <p>Строительство КТП-10/0,4 кВ на ул.Первомайская и ВЛ-10 кВ до проектируемой КТП-10/0,4 кВ</p> <p>Реконструкция ВЛ-0,4 кВ от ТП-65, ТП-21</p> <p>Реконструкция ВЛ-0,4 кВ от ТП-57, ТП-51, ф. 2 от ТП-44, ТП-8</p>	устанавливаются техническим заданием	Дубовский муниципальный район, г.Дубовка	охранная зона

Номер объекта на карте	Вид объекта	Назначение объекта	Наименование объекта	Основные характеристики объекта	Местоположение	Характеристика зон с особыми условиями использования территорий
1	2	3	4	5	6	7
П 2.1/Р-47	Объекты электроснабжения	развитие электроснабжения	Реконструкция ВЛ-0,4 кВ от ТП-50, ТП-56, ТП-9, ТП-52, ТП-66, ф. 6 от ТП-13 Строительство ВЛ-0,4 кВ от ТП-28 по ул.Зеленая, Лермонтова, Мелиоративная Строительство КТП-10/0,4 кВ и ВЛ-0,4 кВ по ул. Полегалова, Партизанская, Волгодонская Реконструкция ВЛ-10 кВ Л-11 ПС 220/110/35/10 кВ Котельниково Реконструкция ТП-50, ТП-39, ТП-38, ТП-33, ТП-34 Реконструкция ВЛ-0,4 кВ от ТП-1, ТП-54 Реконструкция ВЛ-10 кВ Л-10 ПС 220/110/35/10 кВ Котельниково Реконструкция ВЛ-10 кВ Л-24 ПС 220/110/35/10 кВ Котельниково Реконструкция ТП-11, ТП-22, ТП-24, ТП-26, ТП-7, ТП-36 Реконструкция ВЛ-0,4 кВ от ТП-40, ТП-4, ТП-6, ТП-30 Реконструкция ВЛ-10 кВ Л-11 ПС 110/10 кВ Заводская Реконструкция ТП-66, ТП-67, ТП-18, ТП-10, ТП-52, ТП-20 Реконструкция ВЛ-0,4 кВ от ТП-46, ТП-7, ТП-22, ТП-48, ТП-19 Реконструкция ТП-48, ТП-14, ТП-15, ТП-32, ТП-41, ТП-42	устанавливаются техническим заданием	Котельниковский мунципальный район, г.Котельниково	охранная зона
П 2.1/Р-48	Объекты электроснабжения	развитие электроснабжения	Техпереворужение КЛ-6 кВ Л-12, Л-17 ПС 110/6 кВ Металлоконструкция, ПС МКС до КТП-3239 с заменой на ВЛ-6 кВ (зона обрушения оврага) Реконструкция КТП-3239	устанавливаются техническим заданием	городской округ герой Волгоград	охранная зона

Номер объекта на карте	Вид объекта	Назначение объекта	Наименование объекта	Основные характеристики объекта	Местоположение	Характеристика зон с особыми условиями использования территории
1	2	3	4	5	6	7
П 2.1/Р-49	Объекты электроснабжения	развитие электроснабжения	Реконструкция ТП-1295	устанавливаются техническим заданием	городской округ герой Волгоград	охранная зона
П 2.1/Р-50	Объекты электроснабжения	развитие электроснабжения	Строительство ВЛ-10-0,4 кВ с установкой КТП-10/0,4 кВ по ул.Славянская	устанавливаются техническим заданием	городской округ Урюпинск	охранная зона
П 2.1/Р-51	Объекты электроснабжения	развитие электроснабжения	Строительство ВЛ-10 кВ с совместной подвеской провода 0,4 кВ с установкой КТП-10/0,4 кВ и строительство ВЛИ-0,4 кВ от проектируемой КТП ул.Пугачевская, Бакалдина (новый микрорайон индивидуальной жилой застройки)	устанавливаются техническим заданием	Новоаннинский муниципальный район, г.Новоаннинск	охранная зона
П 2.1/Р-52	Объекты электроснабжения	развитие электроснабжения	Строительство КТП-6/0,4 кВ, отпайки КЛ-6 кВ от Л-13 ПС 110/35/6 кВ Жирновская и ВЛИ-0,4 кВ от проектируемой КТП-6/0,4 кВ для застройки жилого района "Лесная Поляна"	устанавливаются техническим заданием	Жирновский муниципальный район, г.Жирновск	охранная зона
П 2.1/Р-53	Объекты электроснабжения	развитие электроснабжения	Строительство КТП-10/0,4 кВ Л-23 ПС 110/10 кВ Городище, ВЛ-10-0,4 кВ по ул.Сосновая	устанавливаются техническим заданием	Городищенский муниципальный район, р.п.Городище	охранная зона
П 2.1/Р-54	Объекты электроснабжения	развитие электроснабжения	Обустройство Николаевского участка (1 база)	устанавливаются техническим заданием	Николаевский муниципальный район, г.Николаевск	охранная зона
П 2.1/Р-55	Объекты электроснабжения	развитие электроснабжения	Строительство ПС 110/10 кВ с двумя трансформаторами 40 МВА, ВЛ 110 кВ для электроснабжения жилищной застройки	ПС 110/10 кВ, трансформаторы 40 МВА 2 штуки, ВЛ 110 кВ протяженностью 0,1 километра	Среднеахтубинский муниципальный район, г.Краснослободск	охранная зона
П 2.1/Р-56	Объекты электроснабжения	развитие электроснабжения	Сооружение заходов ВЛ 110. Развилка №2 на ПС 220 кВ Садовая	протяженность 9,95 километра	городской округ герой Волгоград	охранная зона

Номер объекта на карте	Вид объекта	Назначение объекта	Наименование объекта	Основные характеристики объекта	Местоположение	Характеристика зон с особыми условиями использования территории
1	2	3	4	5	6	7
П 2.1/Р-58	Объекты электроснабжения	развитие электроснабжения	Реконструкция ВЛ 220 кВ Алуминиевая – Полунино с реконструкцией ПС 220 кВ Полунино	устанавливаются техническим заданием	Дубовский муниципальный район	охранная зона
П 2.1/Р-59	Объекты электроснабжения	развитие электроснабжения	Реконструкция ВЛ 220 кВ Полунино-Литейная с реконструкцией ПС 220 кВ Литейная	устанавливаются техническим заданием	Камышинский муниципальный район	охранная зона
П 2.1/Р-60	Объекты электроснабжения	развитие электроснабжения	Изменение заходов ВЛ 220 кВ Кировская-3 и ВЛ 220 кВ Красноармейская	устанавливаются техническим заданием	городской округ герой Волгоград	охранная зона
П 2.1/Р-61	Объекты электроснабжения	развитие электроснабжения	ПС 220 кВ "ГОК"	устанавливаются техническим заданием	Котельниковский муниципальный район	охранная зона
П 2.1/Р-62	Объекты электроснабжения	развитие электроснабжения	ВЛ 220 кВ "Заливская-ГОК"	устанавливаются техническим заданием	Котельниковский муниципальный район	охранная зона
П 2.1/Р-63	Объекты электроснабжения	развитие электроснабжения	ВЛ 220 кВ "Волгодонск-ГОК"	устанавливаются техническим заданием	Котельниковский муниципальный район	охранная зона
П 2.1/Р-64	Объекты электроснабжения	развитие электроснабжения	Реконструкция ПС 220 кВ Волжская.	устанавливаются техническим заданием	городской округ герой Волгоград	охранная зона
П 2.1/Р-65	Объекты электроснабжения	развитие электроснабжения	Реконструкция ПС 220 кВ Алуминиевая	устанавливаются техническим заданием	городской округ герой Волгоград	охранная зона
П 2.1/Р-67	Объекты электроснабжения	развитие электроснабжения	ЛАДВ Волжской ГЭС	устанавливаются техническим заданием	городской округ герой Волгоград	охранная зона
П 2.1/Р-68	Объекты электроснабжения	развитие электроснабжения	Реконструкция ПС 220 кВ Кировская.	устанавливаются техническим заданием	городской округ герой Волгоград	охранная зона

Номер объекта на карте	Вид объекта	Назначение объекта	Наименование объекта	Основные характеристики объекта	Местоположение	Характеристика зон с особыми условиями использования территории
1	2	3	4	5	6	7
П 2.1/Р-70	Объекты электроснабжения	развитие электроснабжения	Кабельная линия (110 кВ) и подстанция (110 кВ) "Гвардейская"	устанавливаются техническим заданием	Волгоград, Центральный район, квартал 04_02_010	охранная зона
П 2.1/Р-71	Объекты электроснабжения	развитие электроснабжения	Реконструкция ПС 110/6 кВ Гидролизная	устанавливаются техническим заданием	городской округ герой Волгоград	охранная зона
П 2.1/Р-72	Объекты электроснабжения	развитие электроснабжения	Волгоградская ГРЭС. Расширение. ООО "Волгоградская ГРЭС"	устанавливаются техническим заданием	городской округ герой Волгоград	охранная зона
П 2.1/Р-75	Объекты электроснабжения	развитие электроснабжения	Строительство в Южном энергорайоне г.Волгограда ПС 220 кВ Горная Поляна	устанавливаются техническим заданием	городской округ герой Волгоград	охранная зона
П 2.1/Р-76	Объекты электроснабжения	развитие электроснабжения	Строительство в Центральном энерго-районе г.Волгограда ВЛ 220 кВ Аллюминиевая – Гумрак № 2 (ВЛ 220 кВ Аллюминиевая-4)	устанавливаются техническим заданием	городской округ герой Волгоград	охранная зона
П 2.1/Р-77	Объекты электроснабжения	развитие электроснабжения	Строительство ПС 110 кВ Кубанская	устанавливаются техническим заданием	Волгоград, между улицами Кубанская и Новорядская	охранная зона
П 2.1/Р-78	Объекты электроснабжения	развитие электроснабжения	Реконструкция ВЛ 110 кВ Аллюминиевая – Молзавод с отпайками (ВЛ 110 кВ №2) с заменой провода на провод большего сечения	протяженность 2,39 километра	городской округ герой Волгоград	охранная зона
П 2.1/Р-79	Объекты электроснабжения	развитие электроснабжения	Сооружение двух ячеек 110 кВ на ПС 220 кВ Садовая для присоединения заходов ВЛ 110 Развилка №2	мощность 2 ячейки 110 кВ	городской округ герой Волгоград	охранная зона
П 2.1/Р-80	Объекты электроснабжения	развитие электроснабжения	Реконструкция ПС 220 кВ Садовая (замена АТ)	мощность 2*125 МВА	городской округ герой Волгоград	охранная зона
П 2.1/Р-81	Объекты электроснабжения	развитие электроснабжения	Реконструкция ПС 220 кВ Гумрак, в том числе замена провода ошиновки 110 кВ АТ-1 марки АСО-500 на шинный мост большего сечения; замена провода ошиновки 110 кВ АТ-2 марки АСО-400 на шинный мост большего сечения	мощность 3*200 МВА	городской округ герой Волгоград	охранная зона

Номер объекта на карте	Вид объекта	Назначение объекта	Наименование объекта	Основные характеристики объекта	Местоположение	Характеристика зон с особыми условиями использования территории
1	2	3	4	5	6	7
П 2.1/Р-83	Объекты электроснабжения	развитие электроснабжения	Замена провода ВЛ 220 кВ Волга-Алюминиевая с отпайкой на ПС 220 кВ Северная АС-300 на участке от ПС 500 кВ Волга до отпайки на ПС Северная на провод большего сечения	протяженность 20,6 километра	городской округ герой Волгоград	охранная зона
П 2.1/Р-84	Объекты электроснабжения	развитие электроснабжения	Замена провода ВЛ 110 кВ Гумрак-Юбилейная (ВЛ 110 кВ №8) марки АС-185 на провод большего сечения	протяженность 8,09 километра	городской округ герой Волгоград	охранная зона
П 2.1/Р-85	Объекты электроснабжения	развитие электроснабжения	ПС 220 кВ Котельниково. Замена ТТ и ВЧЗ ВЛ 220 кВ Волгодонск – Котельниково	устанавливаются техническим заданием	Котельниковский муниципальный район	охранная зона
П 2.1/Р-86	Объекты электроснабжения	развитие электроснабжения	Строительство ПС 110 кВ Голицыно	устанавливаются техническим заданием	городской округ герой Волгоград	охранная зона
П 2.1/Р-87	Объекты электроснабжения	развитие электроснабжения	Строительство ПС 110 кВ Вишневая	устанавливаются техническим заданием	городской округ герой Волгоград	охранная зона
П 2.1/Р-88	Объекты электроснабжения	развитие электроснабжения	Строительство ПС 110 кВ Тарифная	устанавливаются техническим заданием	городской округ герой Волгоград	охранная зона
П 2.1/Р-89	Объекты электроснабжения	развитие электроснабжения	Строительство ПС 110 кВ Мечетка	устанавливаются техническим заданием	городской округ герой Волгоград	охранная зона
П 2.1/Р-90	Объекты электроснабжения	развитие электроснабжения	Строительство РП 6 кВ Центральная-2 и заходы ВЛ 110 кВ	устанавливаются техническим заданием	городской округ герой Волгоград	охранная зона

## 2.6. Сведения об объектах регионального значения, планируемых для размещения и отображенных на карте 6 "Газоснабжение".

Номер объекта на карте	Вид объекта	Назначение объекта	Наименование объекта	Основные характеристики объекта	Местоположение	Характеристика зоны с особыми условиями использования территории
1	2	3	4	5	6	7
Иные объекты						
П 2.2/ Р-1	Объекты капитального строительства, необходимые для реализации полномочий в области газоснабжения (далее именуются – Объекты газоснабжения)	развитие газоснабжения	Газораспределительная станция Образцы	устанавливаются техническим заданием	Фроловский пальный район	охранная зона
П 2.2/ Р-2	Объекты газоснабжения	развитие газоснабжения	Газораспределительная станция Верхнегуготов	устанавливаются техническим заданием	Чернышковский муниципальный район	охранная зона
П 2.2/ Р-3	Объекты газоснабжения	развитие газоснабжения	Газораспределительная станция Громославка	устанавливаются техническим заданием	Октябрьский пальный район	охранная зона
Линейные объекты						
П 2.2/ Р-6	Объекты газоснабжения	развитие газоснабжения	Газопровод межпоселковый Уваровский-Криушинский	устанавливаются техническим заданием	Урюпинский пальный район	охранная зона
П 2.2/ Р-7	Объекты газоснабжения	развитие газоснабжения	Газопровод межпоселковый Криушинский-Чумаковский	устанавливаются техническим заданием	Урюпинский пальный район	охранная зона
П 2.2/ Р-8	Объекты газоснабжения	развитие газоснабжения	Газопровод межпоселковый х.Бугоровский	устанавливаются техническим заданием	Урюпинский пальный район	охранная зона



Номер объекта на карте	Вид объекта	Назначение объекта	Наименование объекта	Основные характеристики объекта	Местоположение	Характеристика зоны с особыми условиями использования территории
1	2	3	4	5	6	7
П 2.2/ Р-9	Объекты газоснабжения	развитие газоснабжения	Газопровод межпоселковый Верхнецепляевский-Скабелинский	устанавливаются техническим заданием	Урюпинский пальный район	охранная зона
П 2.2/ Р-10	Объекты газоснабжения	развитие газоснабжения	Газопровод межпоселковый х.Чумаковский	устанавливаются техническим заданием	Урюпинский пальный район	охранная зона
П 2.2/ Р-11	Объекты газоснабжения	развитие газоснабжения	Газопровод межпоселковый х.Садковский	устанавливаются техническим заданием	Урюпинский пальный район	охранная зона
П 2.2/ Р-12	Объекты газоснабжения	развитие газоснабжения	Газопровод межпоселковый Бубновский-Лысогорский	устанавливаются техническим заданием	Урюпинский пальный район	охранная зона
П 2.2/ Р-13	Объекты газоснабжения	развитие газоснабжения	Газопровод межпоселковый Астаховский-Беспаловский	устанавливаются техническим заданием	Урюпинский пальный район	охранная зона
П 2.2/ Р-14	Объекты газоснабжения	развитие газоснабжения	Газопровод межпоселковый Вольный-Котовский	устанавливаются техническим заданием	Урюпинский пальный район	охранная зона
П 2.2/ Р-15	Объекты газоснабжения	развитие газоснабжения	Газопровод межпоселковый Попов-Котовский	устанавливаются техническим заданием	Урюпинский пальный район	охранная зона
П 2.2/ Р-16	Объекты газоснабжения	развитие газоснабжения	Газопровод межпоселковый х.Кудряшевский	устанавливаются техническим заданием	Урюпинский пальный район	охранная зона
П 2.2/ Р-17	Объекты газоснабжения	развитие газоснабжения	Газопровод межпоселковый х.Нижнеантошинский	устанавливаются техническим заданием	Урюпинский пальный район	охранная зона

Номер объекта на карте	Вид объекта	Назначение объекта	Наименование объекта	Основные характеристики объекта	Местоположение	Характеристика зоны с особыми условиями использования территории
1	2	3	4	5	6	7
П 2.2/ Р-18	Объекты газоснабжения	развитие газоснабжения	Газопровод межпоселковый Поповский-Добринка	устанавливаются техническим заданием	Урюпинский пальный район	охранная зона
П 2.2/ Р-19	Объекты газоснабжения	развитие газоснабжения	Газопровод межпоселковый Ржавский-Горский	устанавливаются техническим заданием	Урюпинский пальный район	охранная зона
П 2.2/ Р-20	Объекты газоснабжения	развитие газоснабжения	Газопровод межпоселковый Осиповский-Серковский	устанавливаются техническим заданием	Урюпинский пальный район	охранная зона
П 2.2/ Р-21	Объекты газоснабжения	развитие газоснабжения	Газопровод межпоселковый Кухтинский	устанавливаются техническим заданием	Урюпинский пальный район	охранная зона
П 2.2/ Р-22	Объекты газоснабжения	развитие газоснабжения	Газопровод межпоселковый Федотовский-Акишин	устанавливаются техническим заданием	Урюпинский пальный район	охранная зона
П 2.2/ Р-23	Объекты газоснабжения	развитие газоснабжения	Газопровод межпоселковый Долгий-Федотовский	устанавливаются техническим заданием	Урюпинский пальный район	охранная зона
П 2.2/ Р-24	Объекты газоснабжения	развитие газоснабжения	Газопровод межпоселковый Верхнебезьяновский-Нижнебезьяновский	устанавливаются техническим заданием	Урюпинский пальный район	охранная зона
П 2.2/ Р-25	Объекты газоснабжения	развитие газоснабжения	Газопровод межпоселковый Розовский-Дубровский-Искра	устанавливаются техническим заданием	Урюпинский пальный район	охранная зона
П 2.2/ Р-26	Объекты газоснабжения	развитие газоснабжения	Газопровод межпоселковый Шемякинский-Сафоновский	устанавливаются техническим заданием	Урюпинский пальный район	охранная зона

Номер объекта на карте	Вид объекта	Назначение объекта	Наименование объекта	Основные характеристики объекта	Местоположение	Характеристика зоны с особыми условиями использования территории
1	2	3	4	5	6	7
П 2.2/ Р-27	Объекты газоснабжения	развитие газоснабжения	Газопровод межпоселковый Сафоновский-Подсосенский	устанавливаются техническим заданием	Урюпинский пальный район	охранная зона
П 2.2/ Р-28	Объекты газоснабжения	развитие газоснабжения	Газопровод межпоселковый х.Белогорский	устанавливаются техническим заданием	Урюпинский пальный район	охранная зона
П 2.2/ Р-29	Объекты газоснабжения	развитие газоснабжения	Газопровод межпоселковый Дубовский-Лучновский	устанавливаются техническим заданием	Урюпинский пальный район	охранная зона
П 2.2/ Р-30	Объекты газоснабжения	развитие газоснабжения	Газопровод межпоселковый Пруцковский-Королевский	устанавливаются техническим заданием	Новониколаевский муниципальный район	охранная зона
П 2.2/ Р-31	Объекты газоснабжения	развитие газоснабжения	Газопровод межпоселковый Нижнезубриловский-Мирный	устанавливаются техническим заданием	Новониколаевский муниципальный район	охранная зона
П 2.2/ Р-32	Объекты газоснабжения	развитие газоснабжения	Газопровод межпоселковый Николаевский-Хоперский, строящийся	устанавливаются техническим заданием	Новониколаевский муниципальный район	охранная зона
П 2.2/ Р-33	Объекты газоснабжения	развитие газоснабжения	Газопровод межпоселковый Андреевский-Привержный	устанавливаются техническим заданием	Новониколаевский муниципальный район	охранная зона
П 2.2/ Р-34	Объекты газоснабжения	развитие газоснабжения	Газопровод межпоселковый к х.Орловский	устанавливаются техническим заданием	Новониколаевский муниципальный район	охранная зона
П 2.2/ Р-35	Объекты газоснабжения	развитие газоснабжения	Газопровод межпоселковый х.Степной	устанавливаются техническим заданием	Новониколаевский муниципальный район	охранная зона

Номер объекта на карте	Вид объекта	Назначение объекта	Наименование объекта	Основные характеристики объекта	Местоположение	Характеристика зоны с особыми условиями использования территории
1	2	3	4	5	6	7
П 2.2/ Р-36	Объекты газоснабжения	развитие газоснабжения	Газопровод межпоселковый кардаильский-Киквидзе	устанавливаются техническим заданием	Новоиколаевский муниципальный район	охранная зона
П 2.2/ Р-37	Объекты газоснабжения	развитие газоснабжения	Газопровод межпоселковый Серп и Молот-Каменка	устанавливаются техническим заданием	Новоиколаевский муниципальный район	охранная зона
П 2.2/ Р-38	Объекты газоснабжения	развитие газоснабжения	Газопровод межпоселковый Караичевский-Нижнедолговский	устанавливаются техническим заданием	Нехаевский муниципальный район	охранная зона
П 2.2/ Р-39	Объекты газоснабжения	развитие газоснабжения	Газопровод межпоселковый х.Остряковский	устанавливаются техническим заданием	Нехаевский муниципальный район	охранная зона
П 2.2/ Р-40	Объекты газоснабжения	развитие газоснабжения	Газопровод межпоселковый Верхнереченский-Марковский	устанавливаются техническим заданием	Нехаевский муниципальный район	охранная зона
П 2.2/ Р-41	Объекты газоснабжения	развитие газоснабжения	Газопровод межпоселковый Марковский-Авраамовский-газораспределительная станция Нехаевская	устанавливаются техническим заданием	Нехаевский муниципальный район	охранная зона
П 2.2/ Р-44	Объекты газоснабжения	развитие газоснабжения	Газопровод межпоселковый Денисовский-Упорниковская	устанавливаются техническим заданием	Нехаевский муниципальный район	охранная зона
П 2.2/ Р-46	Объекты газоснабжения	развитие газоснабжения	Газопровод к х.Гуцинский	устанавливаются техническим заданием	Алексеевский муниципальный район	охранная зона
П 2.2/ Р-47	Объекты газоснабжения	развитие газоснабжения	Газопровод межпоселковый Павловский-Большебаблнский	устанавливаются техническим заданием	Алексеевский муниципальный район	охранная зона

Номер объекта на карте	Вид объекта	Назначение объекта	Наименование объекта	Основные характеристики объекта	Местоположение	Характеристика зоны с особыми условиями использования территории
1	2	3	4	5	6	7
П 2.2/ Р-48	Объекты газоснабжения	развитие газоснабжения	Газопровод межпоселковый газораспределительная станция Алексеевская-Яминский	устанавливаются техническим заданием	Алексеевский муниципальный район	охранная зона
П 2.2/ Р-49	Объекты газоснабжения	развитие газоснабжения	Газопровод межпоселковый Стежеский-Поляновский	устанавливаются техническим заданием	Алексеевский муниципальный район	охранная зона
П 2.2/ Р-50	Объекты газоснабжения	развитие газоснабжения	Газопровод межпоселковый х.Подпесочный-Стежеский-Поляновский	устанавливаются техническим заданием	Алексеевский муниципальный район	охранная зона
П 2.2/ Р-51	Объекты газоснабжения	развитие газоснабжения	Газопровод межпоселковый Большая Таволжанка-Красный Октябрь	устанавливаются техническим заданием	Алексеевский муниципальный район	охранная зона
П 2.2/ Р-52	Объекты газоснабжения	развитие газоснабжения	Газопровод межпоселковый Алимов-Любимовский-Красный Октябрь	устанавливаются техническим заданием	Алексеевский, Новоаннинский муниципальные районы	охранная зона
П 2.2/ Р-53	Объекты газоснабжения	развитие газоснабжения	Газопровод межпоселковый Шарашенский-Ендовский	устанавливаются техническим заданием	Алексеевский, Кумылженский муниципальные районы	охранная зона
П 2.2/ Р-54	Объекты газоснабжения	развитие газоснабжения	Газопровод межпоселковый ГРС Трехложинский-Становский	устанавливаются техническим заданием	Алексеевский муниципальный район	охранная зона
П 2.2/ Р-55	Объекты газоснабжения	развитие газоснабжения	Газопровод межпоселковый Деминский-Косовский-Малый Дубовский-Большой Головский	устанавливаются техническим заданием	Новоаннинский муниципальный район	охранная зона
П 2.2/ Р-58	Объекты газоснабжения	развитие газоснабжения	Газопровод межпоселковый Большой Дубовский-Поповский-Ястребовский-Рогачёв-Амочаевский	устанавливаются техническим заданием	Новоаннинский муниципальный район	охранная зона

Номер объекта на карте	Вид объекта	Назначение объекта	Наименование объекта	Основные характеристики объекта	Местоположение	Характеристика зоны с особыми условиями использования территории
1	2	3	4	5	6	7
П 2.2/ Р-59	Объекты газоснабжения	развитие газоснабжения	Газопровод межпоселковый Ярыженский-Клейменовский-Вихляевский-Мартыновский	устанавливаются техническим заданием	Новоаннинский муниципальный район	охранная зона
П 2.2/ Р-60	Объекты газоснабжения	развитие газоснабжения	Газопровод межпоселковый Галушинский-Восточный-Полевой-Звездка-Вербочный	устанавливаются техническим заданием	Новоаннинский муниципальный район	охранная зона
П 2.2/ Р-62	Объекты газоснабжения	развитие газоснабжения	Газопровод межпоселковый Рог-Измайловский-Черкесовский	устанавливаются техническим заданием	Новоаннинский муниципальный район	охранная зона
П 2.2/ Р-63	Объекты газоснабжения	развитие газоснабжения	Газопровод межпоселковый Краснокоротковский-Буденновский	устанавливаются техническим заданием	Новоаннинский муниципальный район	охранная зона
П 2.2/ Р-64	Объекты газоснабжения	развитие газоснабжения	Газоснабжение х.Родниковский	устанавливаются техническим заданием	Новоаннинский муниципальный район	охранная зона
П 2.2/ Р-65	Объекты газоснабжения	развитие газоснабжения	Газопровод межпоселковый высокого давления (II категории) х.Борисовский-Дурновский-Таволжанский	устанавливаются техническим заданием	Новоаннинский муниципальный район	охранная зона
П 2.2/ Р-66	Объекты газоснабжения	развитие газоснабжения	Газопровод межпоселковый Панфилово-Груд-Рассвет-Гроецкий-Ивановский	устанавливаются техническим заданием	Новоаннинский муниципальный район	охранная зона
П 2.2/ Р-69	Объекты газоснабжения	развитие газоснабжения	Газопровод межпоселковый АМО-Бурнацкий-отд. № 1 свх АМО-отд №2 свх АМО	устанавливаются техническим заданием	Новоаннинский муниципальный район	охранная зона
П 2.2/ Р-71	Объекты газоснабжения	развитие газоснабжения	Газопровод межпоселковый Новокиевка-Страховский	устанавливаются техническим заданием	Новоаннинский муниципальный район	охранная зона

Номер объекта на карте	Вид объекта	Назначение объекта	Наименование объекта	Основные характеристики объекта	Местоположение	Характеристика зоны с особыми условиями использования территории
1	2	3	4	5	6	7
П 2.2/ Р-72	Объекты газоснабжения	развитие газоснабжения	Газопровод межпоселковый Новокиевка-Махиновский-Ивановский-Полтавский-Дробязкин	устанавливаются техническим заданием	Новоаннинский муниципальный район	охранная зона
П 2.2/ Р-73	Объекты газоснабжения	развитие газоснабжения	Газопровод межпоселковый Попов-Атамановский	устанавливаются техническим заданием	Новоаннинский муниципальный район	охранная зона
П 2.2/ Р-74	Объекты газоснабжения	развитие газоснабжения	Газопровод межпоселковый х.Стреховский-Дубровский	устанавливаются техническим заданием	Киквидзенский муниципальный район	охранная зона
П 2.2/ Р-75	Объекты газоснабжения	развитие газоснабжения	Газопровод межпоселковый Дубровский-Лапин	устанавливаются техническим заданием	Киквидзенский муниципальный район	охранная зона
П 2.2/ Р-76	Объекты газоснабжения	развитие газоснабжения	Газопровод межпоселковый х.Казарино	устанавливаются техническим заданием	Киквидзенский муниципальный район	охранная зона
П 2.2/ Р-77	Объекты газоснабжения	развитие газоснабжения	Газопровод межпоселковый Мордовинцево-Чистополь	устанавливаются техническим заданием	Киквидзенский муниципальный район	охранная зона
П 2.2/ Р-78	Объекты газоснабжения	развитие газоснабжения	Газопровод межпоселковый Березовка-Ерешково	устанавливаются техническим заданием	Еланский муниципальный район	охранная зона
П 2.2/ Р-79	Объекты газоснабжения	развитие газоснабжения	Газопровод межпоселковый х.Красный	устанавливаются техническим заданием	Еланский муниципальный район	охранная зона
П 2.2/ Р-80	Объекты газоснабжения	развитие газоснабжения	Газопровод межпоселковый Терсинка-Долуховка	устанавливаются техническим заданием	Руднянский муниципальный район	охранная зона

Номер объекта на карте	Вид объекта	Назначение объекта	Наименование объекта	Основные характеристики объекта	Местоположение	Характеристика зоны с особыми условиями использования территории
1	2	3	4	5	6	7
П 2.2/ Р-81	Объекты газоснабжения	развитие газоснабжения	Газопровод межпоселковый Кондаль-Лопуховка	устанавливаются техническим заданием	Руднянский пальный район	охранная зона
П 2.2/ Р-82	Объекты газоснабжения	развитие газоснабжения	Газопровод межпоселковый Новинка-Мирный	устанавливаются техническим заданием	Жирновский пальный район	охранная зона
П 2.2/ Р-83	Объекты газоснабжения	развитие газоснабжения	Газопровод межпоселковый с.Макаровка	устанавливаются техническим заданием	Жирновский пальный район	охранная зона
П 2.2/ Р-84	Объекты газоснабжения	развитие газоснабжения	Газопровод межпоселковый Морозово-ГРС Красный Яр	устанавливаются техническим заданием	Жирновский пальный район	охранная зона
П 2.2/ Р-85	Объекты газоснабжения	развитие газоснабжения	Газопровод межпоселковый Бело-горский-Любищенский	устанавливаются техническим заданием	Кумылженский муниципальный район	охранная зона
П 2.2/ Р-86	Объекты газоснабжения	развитие газоснабжения	Газопровод межпоселковый Ольховский-Филиты	устанавливаются техническим заданием	Кумылженский муниципальный район	охранная зона
П 2.2/ Р-87	Объекты газоснабжения	развитие газоснабжения	Газопровод распределительный Филлин-Подковский	устанавливаются техническим заданием	Кумылженский муниципальный район	охранная зона
П 2.2/ Р-88	Объекты газоснабжения	развитие газоснабжения	Газопровод межпоселковый Калинин-Шакин	устанавливаются техническим заданием	Кумылженский муниципальный район	охранная зона
П 2.2/ Р-89	Объекты газоснабжения	развитие газоснабжения	Газопровод межпоселковый х.Крутой	устанавливаются техническим заданием	Кумылженский муниципальный район	охранная зона



Номер объекта на карте	Вид объекта	Назначение объекта	Наименование объекта	Основные характеристики объекта	Местоположение	Характеристика зоны с особыми условиями использования территории
1	2	3	4	5	6	7
П 2.2/ Р-90	Объекты газоснабжения	развитие газоснабжения	Газопровод межпоселковый Ильменевский-Красноармейский-Кучуровский-Сарычевский-Сиськовский	устанавливаются техническим заданием	Кумылженский муниципальный район	охранная зона
П 2.2/ Р-91	Объекты газоснабжения	развитие газоснабжения	Газопровод межпоселковый х.Потоповский	устанавливаются техническим заданием	Кумылженский муниципальный район	охранная зона
П 2.2/ Р-92	Объекты газоснабжения	развитие газоснабжения	Газопровод межпоселковый Глушица-Чиганаки 2-е	устанавливаются техническим заданием	Кумылженский муниципальный район	охранная зона
П 2.2/ Р-93	Объекты газоснабжения	развитие газоснабжения	Газопровод межпоселковый Галкин-Остроухов	устанавливаются техническим заданием	Кумылженский муниципальный район	охранная зона
П 2.2/ Р-94	Объекты газоснабжения	развитие газоснабжения	Газопровод межпоселковый Ярской 2-й-Чиганаки 2-е	устанавливаются техническим заданием	Кумылженский муниципальный район	охранная зона
П 2.2/ Р-95	Объекты газоснабжения	развитие газоснабжения	Газопровод межпоселковый Тоцлин-Козлов-Краснянский-Седов	устанавливаются техническим заданием	Кумылженский муниципальный район	охранная зона
П 2.2/ Р-96	Объекты газоснабжения	развитие газоснабжения	Газопровод межпоселковый х.Козлов	устанавливаются техническим заданием	Кумылженский муниципальный район	охранная зона
П 2.2/ Р-97	Объекты газоснабжения	развитие газоснабжения	Газопровод межпоселковый Плотников 2-й-Веселый	устанавливаются техническим заданием	городской округ Михайловка	охранная зона
П 2.2/ Р-98	Объекты газоснабжения	развитие газоснабжения	Газопровод межпоселковый Мало-медведевский-Большемедведевский	устанавливаются техническим заданием	городской округ Михайловка	охранная зона

Номер объекта на карте	Вид объекта	Назначение объекта	Наименование объекта	Основные характеристики объекта	Местоположение	Характеристика зоны с особыми условиями использования территории
1	2	3	4	5	6	7
П 2.2/ Р-99	Объекты газоснабжения	развитие газоснабжения	Газопровод межпоселковый х.Большой Орешкин	устанавливаются техническим заданием	городской округ Михайловка	охранная зона
П 2.2/ Р100	Объекты газоснабжения	развитие газоснабжения	Газопровод межпоселковый Субботин-Раздоры	устанавливаются техническим заданием	городской округ Михайловка	охранная зона
П 2.2/ Р-101	Объекты газоснабжения	развитие газоснабжения	Газопровод межпоселковый Глинище-Сухов 2-й	устанавливаются техническим заданием	городской округ Михайловка	охранная зона
П 2.2/ Р-102	Объекты газоснабжения	развитие газоснабжения	Газопровод межпоселковый ГРС Отрядный-Семеновод	устанавливаются техническим заданием	городской округ Михайловка	охранная зона
П 2.2/ Р-103	Объекты газоснабжения	развитие газоснабжения	Газопровод межпоселковый Поддубный-Ильменский 1-й	устанавливаются техническим заданием	городской округ Михайловка	охранная зона
П 2.2/ Р-104	Объекты газоснабжения	развитие газоснабжения	Газопровод межпоселковый х.Сухов 1-й	устанавливаются техническим заданием	городской округ Михайловка	охранная зона
П 2.2/ Р-105	Объекты газоснабжения	развитие газоснабжения	Газопровод межпоселковый Грязнуха-Олейниково	устанавливаются техническим заданием	Даниловский муниципальный район	охранная зона
П 2.2/ Р-106	Объекты газоснабжения	развитие газоснабжения	Газопровод межпоселковый х.Камен-ночерновский	устанавливаются техническим заданием	Даниловский муниципальный район	охранная зона

Номер объекта на карте	Вид объекта	Назначение объекта	Наименование объекта	Основные характеристики объекта	Местоположение	Характеристика зоны с особыми условиями использования территории
1	2	3	4	5	6	7
П 2.2./ Р-107	Объекты газоснабжения	развитие газоснабжения	Газопровод межпоселковый Березовская	устанавливаются техническим заданием	Даниловский пальный район	охранная зона
П 2.2./ Р-108	Объекты газоснабжения	развитие газоснабжения	Газопровод межпоселковый Запоянский-Малодельский	устанавливаются техническим заданием	Даниловский пальный район	охранная зона
П 2.2./ Р-109	Объекты газоснабжения	развитие газоснабжения	Газопровод межпоселковый х.Купцово	устанавливаются техническим заданием	Котовский пальный район	охранная зона
П 2.2./ Р-110	Объекты газоснабжения	развитие газоснабжения	Газопровод межпоселковый Нагорный-Верхняя Добринка	устанавливаются техническим заданием	Камышинский пальный район	охранная зона
П 2.2./ Р-111	Объекты газоснабжения	развитие газоснабжения	Газопровод межпоселковый Нагорный-Нижняя Виловка	устанавливаются техническим заданием	Камышинский пальный район	охранная зона
П 2.2./ Р-112	Объекты газоснабжения	развитие газоснабжения	Газопровод межпоселковый с.Нижняя Виловка	устанавливаются техническим заданием	Камышинский пальный район	охранная зона
П 2.2./ Р-113	Объекты газоснабжения	развитие газоснабжения	Газопровод межпоселковый г.Камышин	устанавливаются техническим заданием	Камышинский пальный район	охранная зона
П 2.2./ Р-114	Объекты газоснабжения	развитие газоснабжения	Газопровод межпоселковый г.Красный Яр	устанавливаются техническим заданием	Старополтавский муниципальный район	охранная зона
П 2.2./ Р-115	Объекты газоснабжения	развитие газоснабжения	Газопровод межпоселковый Белокаменка-Иловатка	устанавливаются техническим заданием	Старополтавский муниципальный район	охранная зона

Номер объекта на карте	Вид объекта	Назначение объекта	Наименование объекта	Основные характеристики объекта	Местоположение	Характеристика зоны с особыми условиями использования территории
1	2	3	4	5	6	7
П 2.2/ Р-116	Объекты газоснабжения	развитие газоснабжения	Газопровод межпоселковый Курнаевка-Кольшино	устанавливаются техническим заданием	Старополтавский муниципальный район	охранная зона
П 2.2/ Р-117	Объекты газоснабжения	развитие газоснабжения	Газопровод межпоселковый Новая Полтавка-Калинино	устанавливаются техническим заданием	Старополтавский муниципальный район	охранная зона
П 2.2/ Р-118	Объекты газоснабжения	развитие газоснабжения	Газопровод межпоселковый Новая Полтавка-Валуев-опытная мелиоративная станция	устанавливаются техническим заданием	Старополтавский муниципальный район	охранная зона
П 2.2/ Р-119	Объекты газоснабжения	развитие газоснабжения	Газопровод межпоселковый Верхний Еруслан-Кожушкино	устанавливаются техническим заданием	Старополтавский муниципальный район	охранная зона
П 2.2/ Р-120	Объекты газоснабжения	развитие газоснабжения	Газопровод межпоселковый Посевной-Шпаки	устанавливаются техническим заданием	Старополтавский муниципальный район	охранная зона
П 2.2/ Р-121	Объекты газоснабжения	развитие газоснабжения	Газопровод межпоселковый Вербинный-ГРС Суетиновка	устанавливаются техническим заданием	Старополтавский муниципальный район	охранная зона
П 2.2/ Р-122	Объекты газоснабжения	развитие газоснабжения	Газопровод межпоселковый Торгун-ферма № 3 племзавода Парижская Коммуна	устанавливаются техническим заданием	Старополтавский муниципальный район	охранная зона
П 2.2/ Р-123	Объекты газоснабжения	развитие газоснабжения	Газопровод межпоселковый Усть-Хоперская-Бобровский 1-й-Зимовный	устанавливаются техническим заданием	Серафимовичский муниципальный район	охранная зона
П 2.2/ Р-124	Объекты газоснабжения	развитие газоснабжения	Газопровод межпоселковый Блиновский-Старосенюткин	устанавливаются техническим заданием	Серафимовичский муниципальный район	охранная зона

Номер объекта на карте	Вид объекта	Назначение объекта	Наименование объекта	Основные характеристики объекта	Местоположение	Характеристика зоны с особыми условиями использования территории
1	2	3	4	5	6	7
П 2.2/ Р-125	Объекты газоснабжения	развитие газоснабжения	Газопровод межпоселковый Малахов-Хохлатев	устанавливаются техническим заданием	Серфимовичский муниципальный район	охранная зона
П 2.2/ Р-126	Объекты газоснабжения	развитие газоснабжения	Газопровод межпоселковый Новопавловский	устанавливаются техническим заданием	Серфимовичский муниципальный район	охранная зона
П 2.2/ Р-127	Объекты газоснабжения	развитие газоснабжения	Газопровод межпоселковый Проткинский-Угольский	устанавливаются техническим заданием	Серфимовичский муниципальный район	охранная зона
П 2.2/ Р-128	Объекты газоснабжения	развитие газоснабжения	Газопровод межпоселковый Пичугин-Новоалександровский-Березки	устанавливаются техническим заданием	Серфимовичский муниципальный район	охранная зона
П 2.2/ Р-129	Объекты газоснабжения	развитие газоснабжения	Газопровод межпоселковый Трясиновский-Мостовский	устанавливаются техническим заданием	Серфимовичский муниципальный район	охранная зона
П 2.2/ Р-131	Объекты газоснабжения	развитие газоснабжения	Газопровод межпоселковый ГРС Лесхоз-Падок	устанавливаются техническим заданием	Фроловский муниципальный район	охранная зона
П 2.2/ Р-132	Объекты газоснабжения	развитие газоснабжения	Газопровод межпоселковый Кашулин-Садовый	устанавливаются техническим заданием	Фроловский муниципальный район	охранная зона
П 2.2/ Р-133	Объекты газоснабжения	развитие газоснабжения	Газопровод межпоселковый ГРС Красные Липки-Выездинский	устанавливаются техническим заданием	Фроловский муниципальный район	охранная зона
П 2.2/ Р-134	Объекты газоснабжения	развитие газоснабжения	Газопровод межпоселковый с.Зап-лавное	устанавливаются техническим заданием	Фроловский муниципальный район	охранная зона

Номер объекта на карте	Вид объекта	Назначение объекта	Наименование объекта	Основные характеристики объекта	Местоположение	Характеристика зоны с особыми условиями использования территории
1	2	3	4	5	6	7
П 2.2/ Р-135	Объекты газоснабжения	развитие газоснабжения	Газопровод межпоселковый Арчедино-Чернушинский	устанавливаются техническим заданием	Фроловский муниципальный район	охранная зона
П 2.2/ Р-136	Объекты газоснабжения	развитие газоснабжения	Газопровод межпоселковый ГРС Образцы-Манкино	устанавливаются техническим заданием	Фроловский муниципальный район	охранная зона
П 2.2/ Р-137	Объекты газоснабжения	развитие газоснабжения	Газопровод межпоселковый Разуваев-ГРС Киреево	устанавливаются техническим заданием	Ольховский муниципальный район	охранная зона
П 2.2/ Р-138	Объекты газоснабжения	развитие газоснабжения	Газопровод межпоселковый Антиповка-Варькино-Чухонастовка	устанавливаются техническим заданием	Ольховский, Камышинский муниципальные районы	охранная зона
П 2.2/ Р-139	Объекты газоснабжения	развитие газоснабжения	Газопровод межпоселковый х.Студеновка	устанавливаются техническим заданием	Ольховский муниципальный район	охранная зона
П 2.2/ Р-140	Объекты газоснабжения	развитие газоснабжения	Газопровод межпоселковый Щепкино-Полунино	устанавливаются техническим заданием	Ольховский, Быковский муниципальные районы	охранная зона
П 2.2/ Р-141	Объекты газоснабжения	развитие газоснабжения	Газопровод межпоселковый Большая Донщинка-Малая Донщинка	устанавливаются техническим заданием	Клетский муниципальный район	охранная зона
П 2.2/ Р-142	Объекты газоснабжения	развитие газоснабжения	Газопровод межпоселковый х.Иванушенский	устанавливаются техническим заданием	Клетский муниципальный район	охранная зона
П 2.2/ Р-143	Объекты газоснабжения	развитие газоснабжения	Газопровод межпоселковый ст.Перекотская	устанавливаются техническим заданием	Клетский муниципальный район	охранная зона

Номер объекта на карте	Вид объекта	Назначение объекта	Наименование объекта	Основные характеристики объекта	Местоположение	Характеристика зоны с особыми условиями использования территории
1	2	3	4	5	6	7
П 2.2/ Р-144	Объекты газоснабжения	развитие газоснабжения	Газопровод межпоселковый Венцы	устанавливаются техническим заданием	Клетский муниципальный район	охранная зона
П 2.2/ Р-145	Объекты газоснабжения	развитие газоснабжения	Газопровод межпоселковый к х.Майоровский	устанавливаются техническим заданием	Клетский муниципальный район	охранная зона
П 2.2/ Р-146	Объекты газоснабжения	развитие газоснабжения	Газопровод межпоселковый Голубинский 2-й-Верхняя Бузиновка	устанавливаются техническим заданием	Клетский, Суровицкий муниципальные районы	охранная зона
П 2.2/ Р-147	Объекты газоснабжения	развитие газоснабжения	Газопровод межпоселковый ГРС Озерки-Белужино-Колдаирское	устанавливаются техническим заданием	Иловлинский муниципальный район	охранная зона
П 2.2/ Р-148	Объекты газоснабжения	развитие газоснабжения	Газопровод межпоселковый к х.Стародонской	устанавливаются техническим заданием	Иловлинский муниципальный район	охранная зона
П 2.2/ Р-149	Объекты газоснабжения	развитие газоснабжения	Газопровод межпоселковый Камышинский-Шохинский	устанавливаются техническим заданием	Иловлинский муниципальный район	охранная зона
П 2.2/ Р-150	Объекты газоснабжения	развитие газоснабжения	Газопровод межпоселковый Бердя-Антиповка	устанавливаются техническим заданием	Иловлинский муниципальный район	охранная зона
П 2.2/ Р-151	Объекты газоснабжения	развитие газоснабжения	Газопровод межпоселковый ГРС Иловля-Яблочный	устанавливаются техническим заданием	Иловлинский муниципальный район	охранная зона
П 2.2/ Р-152	Объекты газоснабжения	развитие газоснабжения	Газопровод межпоселковый Рассвет-Обильный-Медведев	устанавливаются техническим заданием	Иловлинский муниципальный район	охранная зона
П 2.2/ Р-153	Объекты газоснабжения	развитие газоснабжения	Газопровод межпоселковый ГРС Кузнецы-Широков	устанавливаются техническим заданием	Иловлинский муниципальный район	охранная зона

Номер объекта на карте	Вид объекта	Назначение объекта	Наименование объекта	Основные характеристики объекта	Местоположение	Характеристика зоны с особыми условиями использования территории
1	2	3	4	5	6	7
П 2.2/ Р-154	Объекты газоснабжения	развитие газоснабжения	Газопровод межпоселковый Широков-Фастов	устанавливаются техническим заданием	Иловлинский пальный район	охранная зона
П 2.2/ Р-155	Объекты газоснабжения	развитие газоснабжения	Газопровод межпоселковый Зимовейский-Грехостровская	устанавливаются техническим заданием	Иловлинский пальный район	охранная зона
П 2.2/ Р-156	Объекты газоснабжения	развитие газоснабжения	Газопровод межпоселковый к с.Лозное	устанавливаются техническим заданием	Дубовский пальный район	охранная зона
П 2.2/ Р-157	Объекты газоснабжения	развитие газоснабжения	Газопровод межпоселковый ГРС Бойкие Дворики-Прямая Балка	устанавливаются техническим заданием	Дубовский пальный район	охранная зона
П 2.2/ Р-158	Объекты газоснабжения	развитие газоснабжения	Газопровод межпоселковый Садки-Спартак	устанавливаются техническим заданием	Дубовский пальный район	охранная зона
П 2.2/ Р-159	Объекты газоснабжения	развитие газоснабжения	Газопровод межпоселковый Семёновка-Давыдовка	устанавливаются техническим заданием	Дубовский пальный район	охранная зона
П 2.2/ Р-160	Объекты газоснабжения	развитие газоснабжения	Газопровод межпоселковый Растрюгин-Стрельноширокое	устанавливаются техническим заданием	Дубовский пальный район	охранная зона
П 2.2/ Р-161	Объекты газоснабжения	развитие газоснабжения	Газопровод межпоселковый Горноводяное-Давыдовка	устанавливаются техническим заданием	Дубовский пальный район	охранная зона
П 2.2/ Р-162	Объекты газоснабжения	развитие газоснабжения	Газопровод межпоселковый к с.Горный Балыклей	устанавливаются техническим заданием	Дубовский пальный район	охранная зона



Номер объекта на карте	Вид объекта	Назначение объекта	Наименование объекта	Основные характеристики объекта	Местоположение	Характеристика зоны с особыми условиями использования территории
1	2	3	4	5	6	7
П 2.2/ Р-163	Объекты газоснабжения	развитие газоснабжения	Газопровод межпоселковый ваинка-Варькино	устанавливаются техническим заданием	Дубовский муниципальный район	охранная зона
П 2.2/ Р-164	Объекты газоснабжения	развитие газоснабжения	Газопровод межпоселковый Демидов-Заря	устанавливаются техническим заданием	Быковский, Ленинский муниципальные районы	охранная зона
П 2.2/ Р-165	Объекты газоснабжения	развитие газоснабжения	Газопровод межпоселковый Липченко-Катричев	устанавливаются техническим заданием	Быковский муниципальный район	охранная зона
П 2.2/ Р-166	Объекты газоснабжения	развитие газоснабжения	Газопровод межпоселковый Нижний Балыклей-ГРС Верхний Балыклей	устанавливаются техническим заданием	Быковский муниципальный район	охранная зона
П 2.2/ Р-167	Объекты газоснабжения	развитие газоснабжения	Газопровод межпоселковый к х.Зеленый	устанавливаются техническим заданием	Быковский муниципальный район	охранная зона
П 2.2/ Р-168	Объекты газоснабжения	развитие газоснабжения	Газопровод межпоселковый Садовое-Северный	устанавливаются техническим заданием	Быковский муниципальный район	охранная зона
П 2.2/ Р-169	Объекты газоснабжения	развитие газоснабжения	Газопровод межпоселковый Журавлиный-Красные Зори	устанавливаются техническим заданием	Быковский муниципальный район	охранная зона
П 2.2/ Р-170	Объекты газоснабжения	развитие газоснабжения	Газопровод межпоселковый к х.Раздолье	устанавливаются техническим заданием	Быковский муниципальный район	охранная зона
П 2.2/ Р-171	Объекты газоснабжения	развитие газоснабжения	Газопровод межпоселковый к х.Светлый	устанавливаются техническим заданием	Быковский муниципальный район	охранная зона

Номер объекта на карте	Вид объекта	Назначение объекта	Наименование объекта	Основные характеристики объекта	Местоположение	Характеристика зоны с особыми условиями использования территории
1	2	3	4	5	6	7
П 2.2/ Р-172	Объекты газоснабжения	развитие газоснабжения	Газопровод межпоселковый Песчаный-Заволжский	устанавливаются техническим заданием	Быковский пальный район	охранная зона
П 2.2/ Р-173	Объекты газоснабжения	развитие газоснабжения	Газопровод межпоселковый к п.Заволжский	устанавливаются техническим заданием	Быковский пальный район	охранная зона
П 2.2/ Р-174	Объекты газоснабжения	развитие газоснабжения	Газопровод межпоселковый ГРС Путь Ильича-Ленинец	устанавливаются техническим заданием	Николаевский пальный район	охранная зона
П 2.2/ Р-175	Объекты газоснабжения	развитие газоснабжения	Газопровод межпоселковый Целинный-ГРС Раздольное	устанавливаются техническим заданием	Николаевский пальный район	охранная зона
П 2.2/ Р-176	Объекты газоснабжения	развитие газоснабжения	Газопровод межпоселковый Пирамида-ГРС Раздольное	устанавливаются техническим заданием	Николаевский пальный район	охранная зона
П 2.2/ Р-177	Объекты газоснабжения	развитие газоснабжения	Газопровод межпоселковый Красный Мелиоратор-Добринка	устанавливаются техническим заданием	Николаевский пальный район	охранная зона
П 2.2/ Р-182	Объекты газоснабжения	развитие газоснабжения	Газопровод межпоселковый Бережновка-Заволжский	устанавливаются техническим заданием	Николаевский пальный район	охранная зона
П 2.2/ Р-183	Объекты газоснабжения	развитие газоснабжения	Газопровод межпоселковый ГРС Барановка-Торгунский	устанавливаются техническим заданием	Николаевский пальный район	охранная зона
П 2.2/ Р-184	Объекты газоснабжения	развитие газоснабжения	Газопровод межпоселковый ГРС Ромашки-Пригарино	устанавливаются техническим заданием	Палласовский пальный район	охранная зона

Номер объекта на карте	Вид объекта	Назначение объекта	Наименование объекта	Основные характеристики объекта	Местоположение	Характеристика зоны с особыми условиями использования территории
1	2	3	4	5	6	7
П 2.2/ Р-185	Объекты газоснабжения	развитие газоснабжения	Газопровод межпоселковый Палласовка-Худушный ГРС	устанавливаются техническим заданием	Палласовский муниципальный район	охранная зона
П 2.2/ Р-186	Объекты газоснабжения	развитие газоснабжения	Газопровод межпоселковый Жолобов-Калашники	устанавливаются техническим заданием	Палласовский муниципальный район	охранная зона
П 2.2/ Р-187	Объекты газоснабжения	развитие газоснабжения	Газопровод межпоселковый Ершов-Гончары	устанавливаются техническим заданием	Палласовский муниципальный район	охранная зона
П 2.2/ Р-188	Объекты газоснабжения	развитие газоснабжения	Газопровод межпоселковый Гормаки-Золотари	устанавливаются техническим заданием	Палласовский муниципальный район	охранная зона
П 2.2/ Р-189	Объекты газоснабжения	развитие газоснабжения	Газопровод межпоселковый Путь Ильича-Ченин	устанавливаются техническим заданием	Палласовский муниципальный район	охранная зона
П 2.2/ Р-190	Объекты газоснабжения	развитие газоснабжения	Газопровод межпоселковый к х.Карпов	устанавливаются техническим заданием	Палласовский муниципальный район	охранная зона
П 2.2/ Р-191	Объекты газоснабжения	развитие газоснабжения	Газопровод межпоселковый Эльтон-Калинина	устанавливаются техническим заданием	Палласовский муниципальный район	охранная зона
П 2.2/ Р-192	Объекты газоснабжения	развитие газоснабжения	Газопровод межпоселковый Большой Симкин-Эльтон	устанавливаются техническим заданием	Палласовский муниципальный район	охранная зона
П 2.2/ Р-193	Объекты газоснабжения	развитие газоснабжения	Газопровод межпоселковый Нижняя Вербовка-Ярской	устанавливаются техническим заданием	Чернышковский муниципальный район	охранная зона

Номер объекта на карте	Вид объекта	Назначение объекта	Наименование объекта	Основные характеристики объекта	Местоположение	Характеристика зоны с особыми условиями использования территории
1	2	3	4	5	6	7
П 2.2/ Р-196	Объекты газоснабжения	развитие газоснабжения	Газопровод межпоселковый Богдомазовка	устанавливаются техническим заданием	Чернышковский муниципальный район	охранная зона
П 2.2/ Р-197	Объекты газоснабжения	развитие газоснабжения	Газопровод межпоселковый Богданов-Асеев	устанавливаются техническим заданием	Чернышковский муниципальный район	охранная зона
П 2.2/ Р-198	Объекты газоснабжения	развитие газоснабжения	Газопровод межпоселковый Верхнегнутов-Гладков	устанавливаются техническим заданием	Чернышковский муниципальный район	охранная зона
П 2.2/ Р-199	Объекты газоснабжения	развитие газоснабжения	Газопровод межпоселковый Базной	устанавливаются техническим заданием	Чернышковский муниципальный район	охранная зона
П 2.2/ Р-200	Объекты газоснабжения	развитие газоснабжения	Газопровод межпоселковый Раздольный-Чекомасьев	устанавливаются техническим заданием	Чернышковский муниципальный район	охранная зона
П 2.2/ Р-201	Объекты газоснабжения	развитие газоснабжения	Газопровод межпоселковый Низянка-Росошанский	устанавливаются техническим заданием	Чернышковский муниципальный район	охранная зона
П 2.2/ Р-202	Объекты газоснабжения	развитие газоснабжения	Газопровод межпоселковый Верхнегнутов-Фирсовка	устанавливаются техническим заданием	Чернышковский муниципальный район	охранная зона
П 2.2/ Р-203	Объекты газоснабжения	развитие газоснабжения	Газопровод межпоселковый Басакин-Морской	устанавливаются техническим заданием	Чернышковский муниципальный район	охранная зона
П 2.2/ Р-204	Объекты газоснабжения	развитие газоснабжения	Газопровод межпоселковый Гнутов-Лозной	устанавливаются техническим заданием	Чернышковский муниципальный район	охранная зона

Номер объекта на карте	Вид объекта	Назначение объекта	Наименование объекта	Основные характеристики объекта	Местоположение	Характеристика зоны с особыми условиями использования территории
1	2	3	4	5	6	7
П 2.2/ Р-205	Объекты газоснабжения	развитие газоснабжения	Газопровод межпоселковый х.Тормосин	устанавливаются техническим заданием	Чернышковский муниципальный район	охранная зона
П 2.2/ Р-206	Объекты газоснабжения	развитие газоснабжения	Газопровод межпоселковый Алешкин-Захаров	устанавливаются техническим заданием	Чернышковский муниципальный район	охранная зона
П 2.2/ Р-207	Объекты газоснабжения	развитие газоснабжения	Газопровод межпоселковый Водяновский-Попов	устанавливаются техническим заданием	Чернышковский муниципальный район	охранная зона
П 2.2/ Р-208	Объекты газоснабжения	развитие газоснабжения	Газопровод межпоселковый Черновский-Водяновский	устанавливаются техническим заданием	Чернышковский муниципальный район	охранная зона
П 2.2/ Р-209	Объекты газоснабжения	развитие газоснабжения	Газопровод межпоселковый Суворовская-Нижний Чир	устанавливаются техническим заданием	Суровикинский муниципальный район	охранная зона
П 2.2/ Р-210	Объекты газоснабжения	развитие газоснабжения	Газопровод межпоселковый Бурацкий-Погодин	устанавливаются техническим заданием	Суровикинский муниципальный район	охранная зона
П 2.2/ Р-211	Объекты газоснабжения	развитие газоснабжения	Газопровод межпоселковый Бурацкий-Новомаксимовский-Верхнечирский-Рычковский	устанавливаются техническим заданием	Суровикинский муниципальный район	охранная зона
П 2.2/ Р-212	Объекты газоснабжения	развитие газоснабжения	Газопровод межпоселковый Нижняя Бузиновка-Сухановский	устанавливаются техническим заданием	Клетский, Суровикинский муниципальные районы	охранная зона
П 2.2/ Р-213	Объекты газоснабжения	развитие газоснабжения	Газопровод межпоселковый Сувановский-Майоровский-Скворин	устанавливаются техническим заданием	Суровикинский муниципальный район	охранная зона

Номер объекта на карте	Вид объекта	Назначение объекта	Наименование объекта	Основные характеристики объекта	Местоположение	Характеристика зоны с особыми условиями использования территории
1	2	3	4	5	6	7
П 2.2/ Р-214	Объекты газоснабжения	развитие газоснабжения	Газопровод межпоселковый Нижнеосиновский-Стародербенский	устанавливаются техническим заданием	Суровикинский муниципальный район	охранная зона
П 2.2/ Р-215	Объекты газоснабжения	развитие газоснабжения	Газопровод межпоселковый Сысовский-отд № 3 сов Красная звезда Верхнеаксеновский	устанавливаются техническим заданием	Суровикинский муниципальный район	охранная зона
П 2.2/ Р-216	Объекты газоснабжения	развитие газоснабжения	Газопровод межпоселковый Ближнеосиновский-Бурацкий	устанавливаются техническим заданием	Суровикинский муниципальный район	охранная зона
П 2.2/ Р-217	Объекты газоснабжения	развитие газоснабжения	Газопровод межпоселковый ГРС Нижнеосиновский-Свиридовский	устанавливаются техническим заданием	Суровикинский, Калачевский муниципальные районы	охранная зона
П 2.2/ Р-219	Объекты газоснабжения	развитие газоснабжения	Газопровод межпоселковый ГРС Нижнеосиновский-Лысов	устанавливаются техническим заданием	Суровикинский муниципальный район	охранная зона
П 2.2/ Р-221	Объекты газоснабжения	развитие газоснабжения	Газопровод межпоселковый Лысов-Остров-Качалин-Яблоневоый	устанавливаются техническим заданием	Суровикинский муниципальный район	охранная зона
П 2.2/ Р-222	Объекты газоснабжения	развитие газоснабжения	Газопровод межпоселковый Светлый Лог-Яблоневоый	устанавливаются техническим заданием	Суровикинский муниципальный район	охранная зона
П 2.2/ Р-228	Объекты газоснабжения	развитие газоснабжения	Газопровод межпоселковый Морской-Пятиизбянский	устанавливаются техническим заданием	Калачевский муниципальный район	охранная зона
П 2.2/ Р-230	Объекты газоснабжения	развитие газоснабжения	Газопровод межпоселковый ГРС Крепь-Овражный	устанавливаются техническим заданием	Калачевский муниципальный район	охранная зона

Номер объекта на карте	Вид объекта	Назначение объекта	Наименование объекта	Основные характеристики объекта	Местоположение	Характеристика зоны с особыми условиями использования территории
1	2	3	4	5	6	7
П 2.2/ Р-231	Объекты газоснабжения	развитие газоснабжения	Газопровод межпоселковый Дмитриевка-ГРС Карповка	устанавливаются техническим заданием	Городищенский муниципальный район	охранная зона
П 2.2/ Р-232	Объекты газоснабжения	развитие газоснабжения	Газопровод межпоселковый Западно-Россошка	устанавливаются техническим заданием	Городищенский муниципальный район	охранная зона
П 2.2/ Р-233	Объекты газоснабжения	развитие газоснабжения	Газопровод межпоселковый к с.Новая Надежда	устанавливаются техническим заданием	Городищенский муниципальный район	охранная зона
П 2.2/ Р-234	Объекты газоснабжения	развитие газоснабжения	Газопровод межпоселковый ГРС Первомайская-Песковатка	устанавливаются техническим заданием	Городищенский муниципальный район	охранная зона
П 2.2/ Р-235	Объекты газоснабжения	развитие газоснабжения	Газопровод межпоселковый Сакарка-Сады Придонья	устанавливаются техническим заданием	Городищенский муниципальный район	охранная зона
П 2.2/ Р-236	Объекты газоснабжения	развитие газоснабжения	Газопровод межпоселковый к х.Овражный	устанавливаются техническим заданием	Городищенский муниципальный район	охранная зона
П 2.2/ Р-242	Объекты газоснабжения	развитие газоснабжения	Газопровод межпоселковый к ст.Гремячая	устанавливаются техническим заданием	Котельниковский муниципальный район	охранная зона
П 2.2/ Р-243	Объекты газоснабжения	развитие газоснабжения	Газопровод межпоселковый к х.Нижние Черни	устанавливаются техническим заданием	Котельниковский муниципальный район	охранная зона
П 2.2/ Р-244	Объекты газоснабжения	развитие газоснабжения	Газопровод межпоселковый ГРС Гремячая-Пимено-Черни-Дарганов-Нижние-Черни	устанавливаются техническим заданием	Котельниковский муниципальный район	охранная зона

Номер объекта на карте	Вид объекта	Назначение объекта	Наименование объекта	Основные характеристики объекта	Местоположение	Характеристика зоны с особыми условиями использования территории
1	2	3	4	5	6	7
П 2.2/ Р-247	Объекты газоснабжения	развитие газоснабжения	Газопровод межпоселковый Равнинный-Герновой-Небыков	устанавливаются техническим заданием	Котельниковский муниципальный район	охранная зона
П 2.2/ Р-248	Объекты газоснабжения	развитие газоснабжения	Газопровод межпоселковый Заливский-Верхнеяблочный	устанавливаются техническим заданием	Котельниковский муниципальный район	охранная зона
П 2.2/ Р-249	Объекты газоснабжения	развитие газоснабжения	Газопровод межпоселковый к х. Красноярский	устанавливаются техническим заданием	Котельниковский муниципальный район	охранная зона
П 2.2/ Р-250	Объекты газоснабжения	развитие газоснабжения	Газопровод межпоселковый к п. Читанки	устанавливаются техническим заданием	Котельниковский муниципальный район	охранная зона
П 2.2/ Р-253	Объекты газоснабжения	развитие газоснабжения	Газопровод межпоселковый Самохино-ГРС Аксай	устанавливаются техническим заданием	Октябрьский муниципальный район	охранная зона
П 2.2/ Р-256	Объекты газоснабжения	развитие газоснабжения	Газопровод АГРС Громославка до с.Громославка-Ивановка-Васильевка-Капкинка	устанавливаются техническим заданием	Октябрьский муниципальный район	охранная зона
П 2.2/ Р-257	Объекты газоснабжения	развитие газоснабжения	Газопровод межпоселковый Молокановский-АГРС Громославка	устанавливаются техническим заданием	Октябрьский муниципальный район	охранная зона
П 2.2/ Р-259	Объекты газоснабжения	развитие газоснабжения	Газопровод межпоселковый к х.Привольный	устанавливаются техническим заданием	Светлоярский муниципальный район	охранная зона
П 2.2/ Р-260	Объекты газоснабжения	развитие газоснабжения	Газопровод межпоселковый Северный-Нариман	устанавливаются техническим заданием	Светлоярский муниципальный район	охранная зона



Номер объекта на карте	Вид объекта	Назначение объекта	Наименование объекта	Основные характеристики объекта	Местоположение	Характеристика зоны с особыми условиями использования территории
1	2	3	4	5	6	7
П 2.2./ Р-261	Объекты газоснабжения	развитие газоснабжения	Газопровод межпоселковый х.Прудовый	устанавливаются техническим заданием	Светлоярский муниципальный район	охранная зона
П 2.2./ Р-262	Объекты газоснабжения	развитие газоснабжения	Газопровод межпоселковый Луговой-Новосад	устанавливаются техническим заданием	Светлоярский муниципальный район	охранная зона
П 2.2./ Р-263	Объекты газоснабжения	развитие газоснабжения	Газопровод межпоселковый Цаца-Дубовый Овраг	устанавливаются техническим заданием	Светлоярский муниципальный район	охранная зона
П 2.2./ Р-264	Объекты газоснабжения	развитие газоснабжения	Газопровод межпоселковый Ивановка-Разнополова	устанавливаются техническим заданием	Светлоярский муниципальный район	охранная зона
П 2.2./ Р-265	Объекты газоснабжения	развитие газоснабжения	Газопровод межпоселковый п.Кирова	устанавливаются техническим заданием	Светлоярский муниципальный район	охранная зона
П 2.2./ Р-266	Объекты газоснабжения	развитие газоснабжения	Газопровод межпоселковый х. Чапурники	устанавливаются техническим заданием	Светлоярский муниципальный район	охранная зона
П 2.2./ Р-267	Объекты газоснабжения	развитие газоснабжения	Газопровод межпоселковый Песчанка-ГРС-5	устанавливаются техническим заданием	Среднеахтубинский муниципальный район	охранная зона
П 2.2./ Р-268	Объекты газоснабжения	развитие газоснабжения	Газопровод межпоселковый Репино-Пламенка	устанавливаются техническим заданием	Среднеахтубинский муниципальный район	охранная зона
П 2.2./ Р-269	Объекты газоснабжения	развитие газоснабжения	Газопровод межпоселковый Кри-вуша-Пламенка	устанавливаются техническим заданием	Среднеахтубинский муниципальный район	охранная зона

Номер объекта на карте	Вид объекта	Назначение объекта	Наименование объекта	Основные характеристики объекта	Местоположение	Характеристика зоны с особыми условиями использования территории
1	2	3	4	5	6	7
П 2.2/ Р-270	Объекты газоснабжения	развитие газоснабжения	Газопровод межпоселковый Клетский-Пламенка	устанавливаются техническим заданием	Среднеахтубинский муниципальный район	охранная зона
П 2.2/ Р-271	Объекты газоснабжения	развитие газоснабжения	Газопровод межпоселковый Ямы-Тувак	устанавливаются техническим заданием	Среднеахтубинский муниципальный район	охранная зона
П 2.2/ Р-272	Объекты газоснабжения	развитие газоснабжения	Газопровод межпоселковый Ямы-Сахарный	устанавливаются техническим заданием	Среднеахтубинский муниципальный район	охранная зона
П 2.2/ Р-273	Объекты газоснабжения	развитие газоснабжения	Газопровод межпоселковый Маслово-Прыщевка	устанавливаются техническим заданием	Среднеахтубинский муниципальный район	охранная зона
П 2.2/ Р-274	Объекты газоснабжения	развитие газоснабжения	Газопровод межпоселковый Вязовка-Великий Октябрь	устанавливаются техническим заданием	Среднеахтубинский муниципальный район	охранная зона
П 2.2/ Р-275	Объекты газоснабжения	развитие газоснабжения	Газопровод межпоселковый х.Красный	устанавливаются техническим заданием	Среднеахтубинский муниципальный район	охранная зона
П 2.2/ Р-276	Объекты газоснабжения	развитие газоснабжения	Газопровод межпоселковый Чапаев-Кочетково	устанавливаются техническим заданием	Среднеахтубинский муниципальный район	охранная зона
П 2.2/ Р-277	Объекты газоснабжения	развитие газоснабжения	Газопровод межпоселковый к п.Максима Горького	устанавливаются техническим заданием	Среднеахтубинский муниципальный район	охранная зона
П 2.2/ Р-278	Объекты газоснабжения	развитие газоснабжения	Газопровод межпоселковый ГРС Заплавное-Восьмое Марта	устанавливаются техническим заданием	Среднеахтубинский муниципальный район	охранная зона

Номер объекта на карте	Вид объекта	Назначение объекта	Наименование объекта	Основные характеристики объекта	Местоположение	Характеристика зоны с особыми условиями использования территории
1	2	3	4	5	6	7
П 2.2/ Р-279	Объекты газоснабжения	развитие газоснабжения	Газопровод межпоселковый Зональный-Третий Решающий	устанавливаются техническим заданием	Среднеахтубинский муниципальный район	охранная зона
П 2.2/ Р-280	Объекты газоснабжения	развитие газоснабжения	Газопровод межпоселковый Бруны-Тутов	устанавливаются техническим заданием	Среднеахтубинский муниципальный район	охранная зона
П 2.2/ Р-281	Объекты газоснабжения	развитие газоснабжения	Газопровод межпоселковый Старенький-Лебяжья Поляна	устанавливаются техническим заданием	Среднеахтубинский муниципальный район	охранная зона
П 2.2/ Р-282	Объекты газоснабжения	развитие газоснабжения	Газопровод межпоселковый х.Рыбоводный	устанавливаются техническим заданием	Среднеахтубинский муниципальный район	охранная зона
П 2.2/ Р-283	Объекты газоснабжения	развитие газоснабжения	Газопровод межпоселковый ГРС-2 Волжский	устанавливаются техническим заданием	Среднеахтубинский муниципальный район	охранная зона
П 2.2/ Р-284	Объекты газоснабжения	развитие газоснабжения	Газопровод межпоселковый Звездный-ГРС-2	устанавливаются техническим заданием	Среднеахтубинский муниципальный район	охранная зона
П 2.2/ Р-285	Объекты газоснабжения	развитие газоснабжения	Газопровод межпоселковый ГРС Рахинка-Верхнепогромное	устанавливаются техническим заданием	Среднеахтубинский муниципальный район	охранная зона
П 2.2/ Р-286	Объекты газоснабжения	развитие газоснабжения	Газопровод межпоселковый Красный Октябрь-ГРС Рахинка	устанавливаются техническим заданием	Среднеахтубинский муниципальный район	охранная зона
П 2.2/ Р-287	Объекты газоснабжения	развитие газоснабжения	Газопровод межпоселковый Коммунар-ГРС -Ленинск	устанавливаются техническим заданием	Ленинский муниципальный район	охранная зона

Номер объекта на карте	Вид объекта	Назначение объекта	Наименование объекта	Основные характеристики объекта	Местоположение	Характеристика зоны с особыми условиями использования территории
1	2	3	4	5	6	7
П 2.2/ Р-288	Объекты газоснабжения	развитие газоснабжения	Газопровод межпоселковый Надеев-Ковыльский	устанавливаются техническим заданием	Ленинский пальный район	охранная зона
П 2.2/ Р-289	Объекты газоснабжения	развитие газоснабжения	Газопровод межпоселковый к с. Заплавное	устанавливаются техническим заданием	Ленинский пальный район	охранная зона
П 2.2/ Р-290	Объекты газоснабжения	развитие газоснабжения	Газопровод межпоселковый Солодовка-Новостройка	устанавливаются техническим заданием	Ленинский пальный район	охранная зона
П 2.2/ Р-291	Объекты газоснабжения	развитие газоснабжения	Газопровод межпоселковый к х.Лопушок	устанавливаются техническим заданием	Ленинский пальный район	охранная зона
П 2.2/ Р-292	Объекты газоснабжения	развитие газоснабжения	Газопровод межпоселковый Селезнев-Лопушок	устанавливаются техническим заданием	Ленинский пальный район	охранная зона
П 2.2/ Р-293	Объекты газоснабжения	развитие газоснабжения	Газопровод межпоселковый Лещев-Булгаков	устанавливаются техническим заданием	Ленинский пальный район	охранная зона
П 2.2/ Р-294	Объекты газоснабжения	развитие газоснабжения	Газопровод межпоселковый Зубаревка-Каршевитов	устанавливаются техническим заданием	Ленинский пальный район	охранная зона
П 2.2/ Р-295	Объекты газоснабжения	развитие газоснабжения	Газопровод межпоселковый Каршевитов-Глухой	устанавливаются техническим заданием	Ленинский пальный район	охранная зона
П 2.2/ Р-296	Объекты газоснабжения	развитие газоснабжения	Газопровод межпоселковый к х.Долгий	устанавливаются техническим заданием	Ленинский пальный район	охранная зона

Номер объекта на карте	Вид объекта	Назначение объекта	Наименование объекта	Основные характеристики объекта	Местоположение	Характеристика зоны с особыми условиями использования территории
1	2	3	4	5	6	7
П 2.2/ Р-297	Объекты газоснабжения	развитие газоснабжения	Газопровод межпоселковый Лещев-Булгаков	устанавливаются техническим заданием	Ленинский пальный район	охранная зона
П 2.2/ Р-298	Объекты газоснабжения	развитие газоснабжения	Газопровод межпоселковый к п.Булгаков	устанавливаются техническим заданием	Ленинский пальный район	охранная зона
П 2.2/ Р-302	Объекты газоснабжения	развитие газоснабжения	Внутрипоселковый газопровод х.Уваровский	устанавливаются техническим заданием	Урюпинский пальный район	охранная зона
П 2.2/ Р-303	Объекты газоснабжения	развитие газоснабжения	Внутрипоселковый газопровод х.Большинский	устанавливаются техническим заданием	Урюпинский пальный район	охранная зона
П 2.2/ Р-304	Объекты газоснабжения	развитие газоснабжения	Внутрипоселковый газопровод х.Серковский	устанавливаются техническим заданием	Урюпинский пальный район	охранная зона
П 2.2/ Р-305	Объекты газоснабжения	развитие газоснабжения	Внутрипоселковый газопровод х.Нижнецепляевский	устанавливаются техническим заданием	Урюпинский пальный район	охранная зона
П 2.2/ Р-306	Объекты газоснабжения	развитие газоснабжения	Внутрипоселковый газопровод х.Краснянский	устанавливаются техническим заданием	Урюпинский пальный район	охранная зона
П 2.2/ Р-307	Объекты газоснабжения	развитие газоснабжения	Внутрипоселковый газопровод х.Нижнекраснянский	устанавливаются техническим заданием	Урюпинский пальный район	охранная зона
П 2.2/ Р-308	Объекты газоснабжения	развитие газоснабжения	Внутрипоселковый газопровод х.Бугровский	устанавливаются техническим заданием	Урюпинский пальный район	охранная зона

Номер объекта на карте	Вид объекта	Назначение объекта	Наименование объекта	Основные характеристики объекта	Местоположение	Характеристика зоны с особыми условиями использования территории
1	2	3	4	5	6	7
П 2.2/ Р-309	Объекты газоснабжения	развитие газоснабжения	Внутрипоселковый газопровод х.Вдовольный	устанавливаются техническим заданием	Урюпинский муниципальный район	охранная зона
П 2.2/ Р-310	Объекты газоснабжения	развитие газоснабжения	Внутрипоселковый газопровод х.Вишнянцевский	устанавливаются техническим заданием	Урюпинский муниципальный район	охранная зона
П 2.2/ Р-311	Объекты газоснабжения	развитие газоснабжения	Внутрипоселковый газопровод х.Астаховский	устанавливаются техническим заданием	Урюпинский муниципальный район	охранная зона
П 2.2/ Р-312	Объекты газоснабжения	развитие газоснабжения	Внутрипоселковый газопровод х.Нижнеантошинский	устанавливаются техническим заданием	Урюпинский муниципальный район	охранная зона
П 2.2/ Р-313	Объекты газоснабжения	развитие газоснабжения	Внутрипоселковый газопровод х.Горский	устанавливаются техническим заданием	Урюпинский муниципальный район	охранная зона
П 2.2/ Р-314	Объекты газоснабжения	развитие газоснабжения	Внутрипоселковый газопровод х.Осиповский	устанавливаются техническим заданием	Урюпинский муниципальный район	охранная зона
П 2.2/ Р-315	Объекты газоснабжения	развитие газоснабжения	Внутрипоселковый газопровод х.Ржавский	устанавливаются техническим заданием	Урюпинский муниципальный район	охранная зона
П 2.2/ Р-316	Объекты газоснабжения	развитие газоснабжения	Внутрипоселковый газопровод х.Бесплемяновский	устанавливаются техническим заданием	Урюпинский муниципальный район	охранная зона
П 2.2/ Р-317	Объекты газоснабжения	развитие газоснабжения	Внутрипоселковый газопровод х.Окладненский	устанавливаются техническим заданием	Урюпинский муниципальный район	охранная зона

Номер объекта на карте	Вид объекта	Назначение объекта	Наименование объекта	Основные характеристики объекта	Местоположение	Характеристика зоны с особыми условиями использования территории
1	2	3	4	5	6	7
П 2.2/ Р-318	Объекты газоснабжения	развитие газоснабжения	Внутрипоселковый газопровод х.Федотовский	устанавливаются техническим заданием	Урюпинский муниципальный район	охранная зона
П 2.2/ Р-319	Объекты газоснабжения	развитие газоснабжения	Внутрипоселковый газопровод х.Колесники	устанавливаются техническим заданием	Урюпинский муниципальный район	охранная зона
П 2.2/ Р-320	Объекты газоснабжения	развитие газоснабжения	Внутрипоселковый газопровод х.Щемякинский	устанавливаются техническим заданием	Урюпинский муниципальный район	охранная зона
П 2.2/ Р-321	Объекты газоснабжения	развитие газоснабжения	Внутрипоселковый газопровод х.Белогорский	устанавливаются техническим заданием	Урюпинский муниципальный район	охранная зона
П 2.2/ Р-322	Объекты газоснабжения	развитие газоснабжения	Внутрипоселковый газопровод х.Ольховский	устанавливаются техническим заданием	Урюпинский муниципальный район	охранная зона
П 2.2/ Р-323	Объекты газоснабжения	развитие газоснабжения	Внутрипоселковый газопровод х.Зеленый	устанавливаются техническим заданием	Урюпинский муниципальный район	охранная зона
П 2.2/ Р-324	Объекты газоснабжения	развитие газоснабжения	Внутрипоселковый газопровод х.Долгий	устанавливаются техническим заданием	Урюпинский муниципальный район	охранная зона
П 2.2/ Р-325	Объекты газоснабжения	развитие газоснабжения	Внутрипоселковый газопровод х.Лучновский	устанавливаются техническим заданием	Урюпинский муниципальный район	охранная зона
П 2.2/ Р-326	Объекты газоснабжения	развитие газоснабжения	Внутрипоселковый газопровод х.Королевский	устанавливаются техническим заданием	Новониколаевский муниципальный район	охранная зона

Номер объекта на карте	Вид объекта	Назначение объекта	Наименование объекта	Основные характеристики объекта	Местоположение	Характеристика зоны с особыми условиями использования территории
1	2	3	4	5	6	7
П 2.2/ Р-327	Объекты газоснабжения	развитие газоснабжения	Внутрипоселковый газопровод в х.Фоминский	устанавливаются техническим заданием	Новониколаевский муниципальный район	охранная зона
П 2.2/ Р-328	Объекты газоснабжения	развитие газоснабжения	Внутрипоселковый газопровод в х.Орловский	устанавливаются техническим заданием	Новониколаевский муниципальный район	охранная зона
П 2.2/ Р-329	Объекты газоснабжения	развитие газоснабжения	Внутрипоселковый газопровод в х.Нижнезубриловский	устанавливаются техническим заданием	Новониколаевский муниципальный район	охранная зона
П 2.2/ Р-330	Объекты газоснабжения	развитие газоснабжения	Внутрипоселковый газопровод в х.Николаевский	устанавливаются техническим заданием	Новониколаевский муниципальный район	охранная зона
П 2.2/ Р-331	Объекты газоснабжения	развитие газоснабжения	Внутрипоселковый газопровод в х.Грудне-Ермаки	устанавливаются техническим заданием	Новониколаевский муниципальный район	охранная зона
П 2.2/ Р-332	Объекты газоснабжения	развитие газоснабжения	Внутрипоселковый газопровод в х.Степной	устанавливаются техническим заданием	Новониколаевский муниципальный район	охранная зона
П 2.2/ Р-333	Объекты газоснабжения	развитие газоснабжения	Внутрипоселковый газопровод в х.Новокардаильский	устанавливаются техническим заданием	Новониколаевский муниципальный район	охранная зона
П 2.2/ Р-334	Объекты газоснабжения	развитие газоснабжения	Внутрипоселковый газопровод в х.Андреевский	устанавливаются техническим заданием	Новониколаевский муниципальный район	охранная зона
П 2.2/ Р-335	Объекты газоснабжения	развитие газоснабжения	Внутрипоселковый газопровод в х.Нижнекардаильский	устанавливаются техническим заданием	Новониколаевский муниципальный район	охранная зона



Номер объекта на карте	Вид объекта	Назначение объекта	Наименование объекта	Основные характеристики объекта	Местоположение	Характеристика зоны с особыми условиями использования территории
1	2	3	4	5	6	7
П 2.2/ Р-336	Объекты газоснабжения	развитие газоснабжения	Внутрипоселковый газопровод х.Киквидзе	устанавливаются техническим заданием	Новониколаевский муниципальный район	охранная зона
П 2.2/ Р-337	Объекты газоснабжения	развитие газоснабжения	Внутрипоселковый газопровод х.Каменка	устанавливаются техническим заданием	Новониколаевский муниципальный район	охранная зона
П 2.2/ Р-338	Объекты газоснабжения	развитие газоснабжения	Внутрипоселковый газопровод х.Баклановский	устанавливаются техническим заданием	Новониколаевский муниципальный район	охранная зона
П 2.2/ Р-339	Объекты газоснабжения	развитие газоснабжения	Внутрипоселковый газопровод х.Нижнереченский	устанавливаются техническим заданием	Нехаевский муниципальный район	охранная зона
П 2.2/ Р-340	Объекты газоснабжения	развитие газоснабжения	Внутрипоселковый газопровод х.Авраамовский	устанавливаются техническим заданием	Нехаевский муниципальный район	охранная зона
П 2.2/ Р-341	Объекты газоснабжения	развитие газоснабжения	Внутрипоселковый газопровод х.Лобачевский	устанавливаются техническим заданием	Нехаевский муниципальный район	охранная зона
П 2.2/ Р-342	Объекты газоснабжения	развитие газоснабжения	Внутрипоселковый газопровод п.Мирный	устанавливаются техническим заданием	Нехаевский муниципальный район	охранная зона
П 2.2/ Р-343	Объекты газоснабжения	развитие газоснабжения	Внутрипоселковый газопровод х.Хорошенский	устанавливаются техническим заданием	Нехаевский муниципальный район	охранная зона
П 2.2/ Р-344	Объекты газоснабжения	развитие газоснабжения	Внутрипоселковый газопровод х.Кулички	устанавливаются техническим заданием	Нехаевский муниципальный район	охранная зона

Номер объекта на карте	Вид объекта	Назначение объекта	Наименование объекта	Основные характеристики объекта	Местоположение	Характеристика зоны с особыми условиями использования территории
1	2	3	4	5	6	7
П 2.2/ Р-345	Объекты газоснабжения	развитие газоснабжения	Внутрипоселковый газопровод х.Подлесочный	устанавливаются техническим заданием	Алексеевский муниципальный район	охранная зона
П 2.2/ Р-346	Объекты газоснабжения	развитие газоснабжения	Внутрипоселковый газопровод х.Большая Таволжанка	устанавливаются техническим заданием	Алексеевский муниципальный район	охранная зона
П 2.2/ Р-347	Объекты газоснабжения	развитие газоснабжения	Внутрипоселковый газопровод х.Попов	устанавливаются техническим заданием	Алексеевский муниципальный район	охранная зона
П 2.2/ Р-348	Объекты газоснабжения	развитие газоснабжения	Внутрипоселковый газопровод х.Серебрянский	устанавливаются техническим заданием	Алексеевский муниципальный район	охранная зона
П 2.2/ Р-349	Объекты газоснабжения	развитие газоснабжения	Внутрипоселковый газопровод п.Восточный	устанавливаются техническим заданием	Новоаннинский муниципальный район	охранная зона
П 2.2/ Р-350	Объекты газоснабжения	развитие газоснабжения	Внутрипоселковый газопровод х.Вербочный	устанавливаются техническим заданием	Новоаннинский муниципальный район	охранная зона
П 2.2/ Р-351	Объекты газоснабжения	развитие газоснабжения	Внутрипоселковый газопровод х.Звездка	устанавливаются техническим заданием	Новоаннинский муниципальный район	охранная зона
П 2.2/ Р-352	Объекты газоснабжения	развитие газоснабжения	Внутрипоселковый газопровод п.Полевой	устанавливаются техническим заданием	Новоаннинский муниципальный район	охранная зона
П 2.2/ Р-353	Объекты газоснабжения	развитие газоснабжения	Внутрипоселковый газопровод х.Ротачев	устанавливаются техническим заданием	Новоаннинский муниципальный район	охранная зона

Номер объекта на карте	Вид объекта	Назначение объекта	Наименование объекта	Основные характеристики объекта	Местоположение	Характеристика зоны с особыми условиями использования территории
1	2	3	4	5	6	7
П 2.2/ Р-354	Объекты газоснабжения	развитие газоснабжения	Внутрипоселковый газопровод х.Буденновский	устанавливаются техническим заданием	Новоаннинский муниципальный район	охранная зона
П 2.2/ Р-355	Объекты газоснабжения	развитие газоснабжения	Внутрипоселковый газопровод х.Большой Головский	устанавливаются техническим заданием	Новоаннинский муниципальный район	охранная зона
П 2.2/ Р-356	Объекты газоснабжения	развитие газоснабжения	Внутрипоселковый газопровод х.Деминский	устанавливаются техническим заданием	Новоаннинский муниципальный район	охранная зона
П 2.2/ Р-357	Объекты газоснабжения	развитие газоснабжения	Внутрипоселковый газопровод х.Косовский	устанавливаются техническим заданием	Новоаннинский муниципальный район	охранная зона
П 2.2/ Р-358	Объекты газоснабжения	развитие газоснабжения	Внутрипоселковый газопровод х.Вихляевский	устанавливаются техническим заданием	Новоаннинский муниципальный район	охранная зона
П 2.2/ Р-359	Объекты газоснабжения	развитие газоснабжения	Внутрипоселковый газопровод х.Мартыновский	устанавливаются техническим заданием	Новоаннинский муниципальный район	охранная зона
П 2.2/ Р-360	Объекты газоснабжения	развитие газоснабжения	Внутрипоселковый газопровод х.Перещепновский	устанавливаются техническим заданием	Новоаннинский муниципальный район	охранная зона
П 2.2/ Р-361	Объекты газоснабжения	развитие газоснабжения	Внутрипоселковый газопровод х.Карповский	устанавливаются техническим заданием	Новоаннинский муниципальный район	охранная зона
П 2.2/ Р-362	Объекты газоснабжения	развитие газоснабжения	Внутрипоселковый газопровод х.Сатаровский	устанавливаются техническим заданием	Новоаннинский муниципальный район	охранная зона
П 2.2/ Р-363	Объекты газоснабжения	развитие газоснабжения	Внутрипоселковый газопровод х.Алимов-Любимовский	устанавливаются техническим заданием	Новоаннинский муниципальный район	охранная зона

Номер объекта на карте	Вид объекта	Назначение объекта	Наименование объекта	Основные характеристики объекта	Местоположение	Характеристика зоны с особыми условиями использования территории
1	2	3	4	5	6	7
П 2.2/ Р-364	Объекты газоснабжения	развитие газоснабжения	Внутрипоселковый газопровод х.Дробязкин	устанавливаются техническим заданием	Новоаннинский муниципальный район	охранная зона
П 2.2/ Р-365	Объекты газоснабжения	развитие газоснабжения	Внутрипоселковый газопровод х.Полтавский	устанавливаются техническим заданием	Новоаннинский муниципальный район	охранная зона
П 2.2/ Р-366	Объекты газоснабжения	развитие газоснабжения	Внутрипоселковый газопровод х.Страхов	устанавливаются техническим заданием	Киквидзенский муниципальный район	охранная зона
П 2.2/ Р-367	Объекты газоснабжения	развитие газоснабжения	Внутрипоселковый газопровод х.Лапин	устанавливаются техническим заданием	Киквидзенский муниципальный район	охранная зона
П 2.2/ Р-368	Объекты газоснабжения	развитие газоснабжения	Внутрипоселковый газопровод х.Песчановка	устанавливаются техническим заданием	Киквидзенский муниципальный район	охранная зона
П 2.2/ Р-369	Объекты газоснабжения	развитие газоснабжения	Внутрипоселковый газопровод с.Новый Кондаль	устанавливаются техническим заданием	Руднянский муниципальный район	охранная зона
П 2.2/ Р-370	Объекты газоснабжения	развитие газоснабжения	Внутрипоселковый газопровод с.Старый Кондаль	устанавливаются техническим заданием	Руднянский муниципальный район	охранная зона
П 2.2/ Р-371	Объекты газоснабжения	развитие газоснабжения	Внутрипоселковый газопровод с.Ушинка	устанавливаются техническим заданием	Руднянский муниципальный район	охранная зона
П 2.2/ Р-372	Объекты газоснабжения	развитие газоснабжения	Внутрипоселковый газопровод с.Березовка	устанавливаются техническим заданием	Руднянский муниципальный район	охранная зона

Номер объекта на карте	Вид объекта	Назначение объекта	Наименование объекта	Основные характеристики объекта	Местоположение	Характеристика зоны с особыми условиями использования территории
1	2	3	4	5	6	7
П 2.2/ Р-373	Объекты газоснабжения	развитие газоснабжения	Внутрипоселковый газопровод в х.Кузнечинский	устанавливаются техническим заданием	Кумылженский муниципальный район	охранная зона
П 2.2/ Р-374	Объекты газоснабжения	развитие газоснабжения	Внутрипоселковый газопровод в х.Филин	устанавливаются техническим заданием	Кумылженский муниципальный район	охранная зона
П 2.2/ Р-375	Объекты газоснабжения	развитие газоснабжения	Внутрипоселковый газопровод в х.Подковский	устанавливаются техническим заданием	Кумылженский муниципальный район	охранная зона
П 2.2/ Р-376	Объекты газоснабжения	развитие газоснабжения	Внутрипоселковый газопровод в х.Сарычевский	устанавливаются техническим заданием	Кумылженский муниципальный район	охранная зона
П 2.2/ Р-377	Объекты газоснабжения	развитие газоснабжения	Внутрипоселковый газопровод в х.Кучуровский	устанавливаются техническим заданием	Кумылженский муниципальный район	охранная зона
П 2.2/ Р-378	Объекты газоснабжения	развитие газоснабжения	Внутрипоселковый газопровод в х.Красноармейский	устанавливаются техническим заданием	Кумылженский муниципальный район	охранная зона
П 2.2/ Р-379	Объекты газоснабжения	развитие газоснабжения	Внутрипоселковый газопровод в х.Ильменовский	устанавливаются техническим заданием	Кумылженский муниципальный район	охранная зона
П 2.2/ Р-380	Объекты газоснабжения	развитие газоснабжения	Внутрипоселковый газопровод в х.Гришинский	устанавливаются техническим заданием	Кумылженский муниципальный район	охранная зона

Номер объекта на карте	Вид объекта	Назначение объекта	Наименование объекта	Основные характеристики объекта	Местоположение	Характеристика зоны с особыми условиями использования территории
1	2	3	4	5	6	7
П 2.2/ Р-381	Объекты газоснабжения	развитие газоснабжения	Внутрипоселковый газопровод х.Сиськовский	устанавливаются техническим заданием	Кумылженский муниципальный район	охранная зона
П 2.2/ Р-382	Объекты газоснабжения	развитие газоснабжения	Внутрипоселковый газопровод х.Потаповский	устанавливаются техническим заданием	Кумылженский муниципальный район	охранная зона
П 2.2/ Р-383	Объекты газоснабжения	развитие газоснабжения	Внутрипоселковый газопровод х.Галкин	устанавливаются техническим заданием	Кумылженский муниципальный район	охранная зона
П 2.2/ Р-384	Объекты газоснабжения	развитие газоснабжения	Внутрипоселковый газопровод х.Остроухов	устанавливаются техническим заданием	Кумылженский муниципальный район	охранная зона
П 2.2/ Р-385	Объекты газоснабжения	развитие газоснабжения	Внутрипоселковый газопровод х.Чиганаки I-е	устанавливаются техническим заданием	Кумылженский муниципальный район	охранная зона
П 2.2/ Р-386	Объекты газоснабжения	развитие газоснабжения	Внутрипоселковый газопровод х.Точилкин	устанавливаются техническим заданием	Кумылженский муниципальный район	охранная зона
П 2.2/ Р-387	Объекты газоснабжения	развитие газоснабжения	Внутрипоселковый газопровод х.Козлов	устанавливаются техническим заданием	Кумылженский муниципальный район	охранная зона
П 2.2/ Р-388	Объекты газоснабжения	развитие газоснабжения	Внутрипоселковый газопровод х.Краснянский	устанавливаются техническим заданием	Кумылженский муниципальный район	охранная зона
П 2.2/ Р-389	Объекты газоснабжения	развитие газоснабжения	Внутрипоселковый газопровод х.Седов	устанавливаются техническим заданием	Кумылженский муниципальный район	охранная зона

Номер объекта на карте	Вид объекта	Назначение объекта	Наименование объекта	Основные характеристики объекта	Местоположение	Характеристика зоны с особыми условиями использования территории
1	2	3	4	5	6	7
П 2.2/ Р-390	Объекты газоснабжения	развитие газоснабжения	Внутрипоселковый газопровод в х.Ярской 2-й	устанавливаются техническим заданием	Кумылженский муниципальный район	охранная зона
П 2.2/ Р-391	Объекты газоснабжения	развитие газоснабжения	Внутрипоселковый газопровод в х.Веселый	устанавливаются техническим заданием	городской округ Михайловка	охранная зона
П 2.2/ Р-392	Объекты газоснабжения	развитие газоснабжения	Внутрипоселковый газопровод в х.Большемедведевский	устанавливаются техническим заданием	городской округ Михайловка	охранная зона
П 2.2/ Р-393	Объекты газоснабжения	развитие газоснабжения	Внутрипоселковый газопровод в х.Кукушкин	устанавливаются техническим заданием	городской округ Михайловка	охранная зона
П 2.2/ Р-394	Объекты газоснабжения	развитие газоснабжения	Внутрипоселковый газопровод в х.Субботин	устанавливаются техническим заданием	городской округ Михайловка	охранная зона
П 2.2/ Р-395	Объекты газоснабжения	развитие газоснабжения	Внутрипоселковый газопровод в х.Глинище	устанавливаются техническим заданием	городской округ Михайловка	охранная зона
П 2.2/ Р-396	Объекты газоснабжения	развитие газоснабжения	Внутрипоселковый газопровод в х.Семеновод	устанавливаются техническим заданием	городской округ Михайловка	охранная зона
П 2.2/ Р-397	Объекты газоснабжения	развитие газоснабжения	Внутрипоселковый газопровод в х.Ильменский 1-й	устанавливаются техническим заданием	городской округ Михайловка	охранная зона
П 2.2/ Р-398	Объекты газоснабжения	развитие газоснабжения	Внутрипоселковый газопровод в х.Поддубный	устанавливаются техническим заданием	городской округ Михайловка	охранная зона

Номер объекта на карте	Вид объекта	Назначение объекта	Наименование объекта	Основные характеристики объекта	Местоположение	Характеристика зоны с особыми условиями использования территории
1	2	3	4	5	6	7
П 2.2/ Р-399	Объекты газоснабжения	развитие газоснабжения	Внутрипоселковый газопровод в х.Сухов 1-й	устанавливаются техническим заданием	городской округ Михайловка	охранная зона
П 2.2/ Р-400	Объекты газоснабжения	развитие газоснабжения	Внутрипоселковый газопровод в х.Заполянский	устанавливаются техническим заданием	Даниловский муниципальный район	охранная зона
П 2.2/ Р-401	Объекты газоснабжения	развитие газоснабжения	Внутрипоселковый газопровод в х.Горин	устанавливаются техническим заданием	Даниловский муниципальный район	охранная зона
П 2.2/ Р-402	Объекты газоснабжения	развитие газоснабжения	Внутрипоселковый газопровод в х.Петруши	устанавливаются техническим заданием	Даниловский муниципальный район	охранная зона
П 2.2/ Р-403	Объекты газоснабжения	развитие газоснабжения	Внутрипоселковый газопровод в х.Нагорный	устанавливаются техническим заданием	Камышинский муниципальный район	охранная зона
П 2.2/ Р-404	Объекты газоснабжения	развитие газоснабжения	Внутрипоселковый газопровод в с.Барановка	устанавливаются техническим заданием	Камышинский муниципальный район	охранная зона
П 2.2/ Р-405	Объекты газоснабжения	развитие газоснабжения	Внутрипоселковый газопровод в с.Белокаменка	устанавливаются техническим заданием	Старополтавский муниципальный район	охранная зона
П 2.2/ Р-406	Объекты газоснабжения	развитие газоснабжения	Внутрипоселковый газопровод в с.Калинино	устанавливаются техническим заданием	Старополтавский муниципальный район	охранная зона
П 2.2/ Р-407	Объекты газоснабжения	развитие газоснабжения	Внутрипоселковый газопровод в с.Колышкино	устанавливаются техническим заданием	Старополтавский муниципальный район	охранная зона



Номер объекта на карте	Вид объекта	Назначение объекта	Наименование объекта	Основные характеристики объекта	Местоположение	Характеристика зоны с особыми условиями использования территории
1	2	3	4	5	6	7
П 2.2/ Р-408	Объекты газоснабжения	развитие газоснабжения	Внутрипоселковый газопровод в с.Курнаевка	устанавливаются техническим заданием	Старополтавский муниципальный район	охранная зона
П 2.2/ Р-409	Объекты газоснабжения	развитие газоснабжения	Внутрипоселковый газопровод в с.Кожушкино	устанавливаются техническим заданием	Старополтавский муниципальный район	охранная зона
П 2.2/ Р-410	Объекты газоснабжения	развитие газоснабжения	Внутрипоселковый газопровод в х.Шпаки	устанавливаются техническим заданием	Старополтавский муниципальный район	охранная зона
П 2.2/ Р-411	Объекты газоснабжения	развитие газоснабжения	Внутрипоселковый газопровод в с.Цветочное	устанавливаются техническим заданием	Старополтавский муниципальный район	охранная зона
П 2.2/ Р-412	Объекты газоснабжения	развитие газоснабжения	Внутрипоселковый газопровод в х.Вербный	устанавливаются техническим заданием	Старополтавский муниципальный район	охранная зона
П 2.2/ Р-413	Объекты газоснабжения	развитие газоснабжения	Внутрипоселковый газопровод в х.Мостовский	устанавливаются техническим заданием	Серафимовичский муниципальный район	охранная зона
П 2.2/ Р-414	Объекты газоснабжения	развитие газоснабжения	Внутрипоселковый газопровод в х.Новоалександровский	устанавливаются техническим заданием	Серафимовичский муниципальный район	охранная зона
П 2.2/ Р-415	Объекты газоснабжения	развитие газоснабжения	Внутрипоселковый газопровод в х.Березки	устанавливаются техническим заданием	Серафимовичский муниципальный район	охранная зона
П 2.2/ Р-416	Объекты газоснабжения	развитие газоснабжения	Внутрипоселковый газопровод в х.Угольский	устанавливаются техническим заданием	Серафимовичский муниципальный район	охранная зона

Номер объекта на карте	Вид объекта	Назначение объекта	Наименование объекта	Основные характеристики объекта	Местоположение	Характеристика зоны с особыми условиями использования территории
1	2	3	4	5	6	7
П 2.2/ Р-417	Объекты газоснабжения	развитие газоснабжения	Внутрипоселковый газопровод х.Зимовной	устанавливаются техническим заданием	Серафимовичский муниципальный район	охранная зона
П 2.2/ Р-418	Объекты газоснабжения	развитие газоснабжения	Внутрипоселковый газопровод х.Бобровский 1-й	устанавливаются техническим заданием	Серафимовичский муниципальный район	охранная зона
П 2.2/ Р-419	Объекты газоснабжения	развитие газоснабжения	Внутрипоселковый газопровод х.Новопавловский	устанавливаются техническим заданием	Серафимовичский муниципальный район	охранная зона
П 2.2/ Р-420	Объекты газоснабжения	развитие газоснабжения	Внутрипоселковый газопровод х.Малахов	устанавливаются техническим заданием	Серафимовичский муниципальный район	охранная зона
П 2.2/ Р-421	Объекты газоснабжения	развитие газоснабжения	Внутрипоселковый газопровод х.Хохлачев	устанавливаются техническим заданием	Серафимовичский муниципальный район	охранная зона
П 2.2/ Р-422	Объекты газоснабжения	развитие газоснабжения	Внутрипоселковый газопровод х.Баный	устанавливаются техническим заданием	Фроловский муниципальный район	охранная зона
П 2.2/ Р-423	Объекты газоснабжения	развитие газоснабжения	Внутрипоселковый газопровод х.Арчедино-Чернушинский	устанавливаются техническим заданием	Фроловский муниципальный район	охранная зона
П 2.2/ Р-424	Объекты газоснабжения	развитие газоснабжения	Внутрипоселковый газопровод х.Шляховский	устанавливаются техническим заданием	Фроловский муниципальный район	охранная зона
П 2.2/ Р-425	Объекты газоснабжения	развитие газоснабжения	Внутрипоселковый газопровод х.Зимовский	устанавливаются техническим заданием	Фроловский муниципальный район	охранная зона

Номер объекта на карте	Вид объекта	Назначение объекта	Наименование объекта	Основные характеристики объекта	Местоположение	Характеристика зоны с особыми условиями использования территории
1	2	3	4	5	6	7
П 2.2/ Р-426	Объекты газоснабжения	развитие газоснабжения	Внутрипоселковый газопровод х.Выездинский	устанавливаются техническим заданием	Фроловский муниципальный район	охранная зона
П 2.2/ Р-427	Объекты газоснабжения	развитие газоснабжения	Внутрипоселковый газопровод х.Разуваев	устанавливаются техническим заданием	Ольховский муниципальный район	охранная зона
П 2.2/ Р-428	Объекты газоснабжения	развитие газоснабжения	Внутрипоселковый газопровод х.Саушкин	устанавливаются техническим заданием	Клетский муниципальный район	охранная зона
П 2.2/ Р-429	Объекты газоснабжения	развитие газоснабжения	Внутрипоселковый газопровод ст. Перекопская	устанавливаются техническим заданием	Клетский муниципальный район	охранная зона
П 2.2/ Р-430	Объекты газоснабжения	развитие газоснабжения	Внутрипоселковый газопровод х.Венцы	устанавливаются техническим заданием	Клетский муниципальный район	охранная зона
П 2.2/ Р-431	Объекты газоснабжения	развитие газоснабжения	Внутрипоселковый газопровод х.Иванушенский	устанавливаются техническим заданием	Клетский муниципальный район	охранная зона
П 2.2/ Р-432	Объекты газоснабжения	развитие газоснабжения	Внутрипоселковый газопровод х.Большая Донщина	устанавливаются техническим заданием	Клетский муниципальный район	охранная зона
П 2.2/ Р-433	Объекты газоснабжения	развитие газоснабжения	Внутрипоселковый газопровод х.Малая Донщина	устанавливаются техническим заданием	Клетский муниципальный район	охранная зона
П 2.2/ Р-434	Объекты газоснабжения	развитие газоснабжения	Внутрипоселковый газопровод х.Майоровский	устанавливаются техническим заданием	Клетский муниципальный район	охранная зона

Номер объекта на карте	Вид объекта	Назначение объекта	Наименование объекта	Основные характеристики объекта	Местоположение	Характеристика зоны с особыми условиями использования территории
1	2	3	4	5	6	7
П 2.2/ Р-435	Объекты газоснабжения	развитие газоснабжения	Внутрипоселковый газопровод х.Муковнин	устанавливаются техническим заданием	Клетский муниципальный район	охранная зона
П 2.2/ Р-436	Объекты газоснабжения	развитие газоснабжения	Внутрипоселковый газопровод х.Аликовка	устанавливаются техническим заданием	Иловлинский муниципальный район	охранная зона
П 2.2/ Р-437	Объекты газоснабжения	развитие газоснабжения	Внутрипоселковый газопровод х.Стародонской	устанавливаются техническим заданием	Иловлинский муниципальный район	охранная зона
П 2.2/ Р-438	Объекты газоснабжения	развитие газоснабжения	Внутрипоселковый газопровод х.Белужино-Колдаиров	устанавливаются техническим заданием	Иловлинский муниципальный район	охранная зона
П 2.2/ Р-439	Объекты газоснабжения	развитие газоснабжения	Внутрипоселковый газопровод х.Хмелевской	устанавливаются техническим заданием	Иловлинский муниципальный район	охранная зона
П 2.2/ Р-440	Объекты газоснабжения	развитие газоснабжения	Внутрипоселковый газопровод х.Нижнегерасимовский	устанавливаются техническим заданием	Иловлинский муниципальный район	охранная зона
П 2.2/ Р-441	Объекты газоснабжения	развитие газоснабжения	Внутрипоселковый газопровод х.Зимовейский	устанавливаются техническим заданием	Иловлинский муниципальный район	охранная зона
П 2.2/ Р-442	Объекты газоснабжения	развитие газоснабжения	Внутрипоселковый газопровод х.Фастов	устанавливаются техническим заданием	Иловлинский муниципальный район	охранная зона
П 2.2/ Р-443	Объекты газоснабжения	развитие газоснабжения	Внутрипоселковый газопровод х.Широков	устанавливаются техническим заданием	Иловлинский муниципальный район	охранная зона

Номер объекта на карте	Вид объекта	Назначение объекта	Наименование объекта	Основные характеристики объекта	Местоположение	Характеристика зоны с особыми условиями использования территории
1	2	3	4	5	6	7
П 2.2/ Р-444	Объекты газоснабжения	развитие газоснабжения	Внутрипоселковый газопровод в с.Спартак	устанавливаются техническим заданием	Дубовский пальный район	охранная зона
П 2.2/ Р-445	Объекты газоснабжения	развитие газоснабжения	Внутрипоселковый газопровод в с.Садки	устанавливаются техническим заданием	Дубовский пальный район	охранная зона
П 2.2/ Р-446	Объекты газоснабжения	развитие газоснабжения	Внутрипоселковый газопровод в с.Горноводяное	устанавливаются техническим заданием	Дубовский пальный район	охранная зона
П 2.2/ Р-447	Объекты газоснабжения	развитие газоснабжения	Внутрипоселковый газопровод в с.Малая Ивановка	устанавливаются техническим заданием	Дубовский пальный район	охранная зона
П 2.2/ Р-448	Объекты газоснабжения	развитие газоснабжения	Внутрипоселковый газопровод в х.Родники	устанавливаются техническим заданием	Дубовский пальный район	охранная зона
П 2.2/ Р-449	Объекты газоснабжения	развитие газоснабжения	Внутрипоселковый газопровод в с.Стрельноширокое	устанавливаются техническим заданием	Дубовский пальный район	охранная зона
П 2.2/ Р-450	Объекты газоснабжения	развитие газоснабжения	Внутрипоселковый газопровод в с.Горная Пролейка	устанавливаются техническим заданием	Дубовский пальный район	охранная зона
П 2.2/ Р-451	Объекты газоснабжения	развитие газоснабжения	Внутрипоселковый газопровод в с.Петропавловка	устанавливаются техническим заданием	Дубовский пальный район	охранная зона
П 2.2/ Р-452	Объекты газоснабжения	развитие газоснабжения	Внутрипоселковый газопровод в с.Усть-Погожье	устанавливаются техническим заданием	Дубовский пальный район	охранная зона

Номер объекта на карте	Вид объекта	Назначение объекта	Наименование объекта	Основные характеристики объекта	Местоположение	Характеристика зоны с особыми условиями использования территории
1	2	3	4	5	6	7
П 2.2/ Р-453	Объекты газоснабжения	развитие газоснабжения	Внутрипоселковый газопровод с.Семеновка	устанавливаются техническим заданием	Дубовский муниципальный район	охранная зона
П 2.2/ Р-454	Объекты газоснабжения	развитие газоснабжения	Внутрипоселковый газопровод ст.Суводская	устанавливаются техническим заданием	Дубовский муниципальный район	охранная зона
П 2.2/ Р-455	Объекты газоснабжения	развитие газоснабжения	Внутрипоселковый газопровод х.Расстригин	устанавливаются техническим заданием	Дубовский муниципальный район	охранная зона
П 2.2/ Р-456	Объекты газоснабжения	развитие газоснабжения	Внутрипоселковый газопровод с.Варькино	устанавливаются техническим заданием	Дубовский муниципальный район	охранная зона
П 2.2/ Р-457	Объекты газоснабжения	развитие газоснабжения	Внутрипоселковый газопровод с.Караваинка	устанавливаются техническим заданием	Дубовский муниципальный район	охранная зона
П 2.2/ Р-458	Объекты газоснабжения	развитие газоснабжения	Внутрипоселковый газопровод п.Заволжский	устанавливаются техническим заданием	Быковский муниципальный район	охранная зона
П 2.2/ Р-459	Объекты газоснабжения	развитие газоснабжения	Внутрипоселковый газопровод п.Песчаный	устанавливаются техническим заданием	Быковский муниципальный район	охранная зона
П 2.2/ Р-460	Объекты газоснабжения	развитие газоснабжения	Внутрипоселковый газопровод п.Молодежный	устанавливаются техническим заданием	Быковский муниципальный район	охранная зона
П 2.2/ Р-461	Объекты газоснабжения	развитие газоснабжения	Внутрипоселковый газопровод п.Красные Зори	устанавливаются техническим заданием	Быковский муниципальный район	охранная зона

Номер объекта на карте	Вид объекта	Назначение объекта	Наименование объекта	Основные характеристики объекта	Местоположение	Характеристика зоны с особыми условиями использования территории
1	2	3	4	5	6	7
П 2.2/ Р-462	Объекты газоснабжения	развитие газоснабжения	Внутрипоселковый газопровод с.Кислово	устанавливаются техническим заданием	Быковский пальный район	охранная зона
П 2.2/ Р-463	Объекты газоснабжения	развитие газоснабжения	Внутрипоселковый газопровод ст. Качалино	устанавливаются техническим заданием	Иловинский пальный район	охранная зона
П 2.2/ Р-464	Объекты газоснабжения	развитие газоснабжения	Внутрипоселковый газопровод п.Горгунский	устанавливаются техническим заданием	Николаевский пальный район	охранная зона
П 2.2/ Р-465	Объекты газоснабжения	развитие газоснабжения	Внутрипоселковый газопровод х.Гончары	устанавливаются техническим заданием	Палласовский пальный район	охранная зона
П 2.2/ Р-466	Объекты газоснабжения	развитие газоснабжения	Внутрипоселковый газопровод х.Гормаки	устанавливаются техническим заданием	Палласовский пальный район	охранная зона
П 2.2/ Р-467	Объекты газоснабжения	развитие газоснабжения	Внутрипоселковый газопровод х.Прудентов	устанавливаются техническим заданием	Палласовский пальный район	охранная зона
П 2.2/ Р-468	Объекты газоснабжения	развитие газоснабжения	Внутрипоселковый газопровод п.Приозерный	устанавливаются техническим заданием	Палласовский пальный район	охранная зона
П 2.2/ Р-469	Объекты газоснабжения	развитие газоснабжения	Внутрипоселковый газопровод х.Большой Симкин	устанавливаются техническим заданием	Палласовский пальный район	охранная зона
П 2.2/ Р-470	Объекты газоснабжения	развитие газоснабжения	Внутрипоселковый газопровод х.Ярской	устанавливаются техническим заданием	Чернышковский муниципальный район	охранная зона

Номер объекта на карте	Вид объекта	Назначение объекта	Наименование объекта	Основные характеристики объекта	Местоположение	Характеристика зоны с особыми условиями использования территории
1	2	3	4	5	6	7
П 2.2/ Р-471	Объекты газоснабжения	развитие газоснабжения	Внутрипоселковый газопровод х.Лагутин	устанавливаются техническим заданием	Чернышковский муниципальный район	охранная зона
П 2.2/ Р-472	Объекты газоснабжения	развитие газоснабжения	Внутрипоселковый газопровод х.Нижняя Вербовка	устанавливаются техническим заданием	Чернышковский муниципальный район	охранная зона
П 2.2/ Р-473	Объекты газоснабжения	развитие газоснабжения	Внутрипоселковый газопровод п.Красноярский	устанавливаются техническим заданием	Чернышковский муниципальный район	охранная зона
П 2.2/ Р-474	Объекты газоснабжения	развитие газоснабжения	Внутрипоселковый газопровод п.Красный	устанавливаются техническим заданием	Чернышковский муниципальный район	охранная зона
П 2.2/ Р-475	Объекты газоснабжения	развитие газоснабжения	Внутрипоселковый газопровод х.Красный Богданов	устанавливаются техническим заданием	Чернышковский муниципальный район	охранная зона
П 2.2/ Р-476	Объекты газоснабжения	развитие газоснабжения	Внутрипоселковый газопровод х.Верхнегнутов	устанавливаются техническим заданием	Чернышковский муниципальный район	охранная зона
П 2.2/ Р-477	Объекты газоснабжения	развитие газоснабжения	Внутрипоселковый газопровод п.Гладков	устанавливаются техническим заданием	Чернышковский муниципальный район	охранная зона
П 2.2/ Р-478	Объекты газоснабжения	развитие газоснабжения	Внутрипоселковый газопровод х.Бирюков	устанавливаются техническим заданием	Чернышковский муниципальный район	охранная зона
П 2.2/ Р-479	Объекты газоснабжения	развитие газоснабжения	Внутрипоселковый газопровод х.Базной	устанавливаются техническим заданием	Чернышковский муниципальный район	охранная зона



Номер объекта на карте	Вид объекта	Назначение объекта	Наименование объекта	Основные характеристики объекта	Местоположение	Характеристика зоны с особыми условиями использования территории
1	2	3	4	5	6	7
П 2.2/ Р-480	Объекты газоснабжения	развитие газоснабжения	Внутрипоселковый газопровод х.Филатов	устанавливаются техническим заданием	Чернышковский муниципальный район	охранная зона
П 2.2/ Р-481	Объекты газоснабжения	развитие газоснабжения	Внутрипоселковый газопровод п.Басакин	устанавливаются техническим заданием	Чернышковский муниципальный район	охранная зона
П 2.2/ Р-482	Объекты газоснабжения	развитие газоснабжения	Внутрипоселковый газопровод х.Сизов	устанавливаются техническим заданием	Чернышковский муниципальный район	охранная зона
П 2.2/ Р-483	Объекты газоснабжения	развитие газоснабжения	Внутрипоселковый газопровод п.Низянка	устанавливаются техническим заданием	Чернышковский муниципальный район	охранная зона
П 2.2/ Р-484	Объекты газоснабжения	развитие газоснабжения	Внутрипоселковый газопровод п.Росошинский	устанавливаются техническим заданием	Чернышковский муниципальный район	охранная зона
П 2.2/ Р-485	Объекты газоснабжения	развитие газоснабжения	Внутрипоселковый газопровод х.Чекомасьев	устанавливаются техническим заданием	Чернышковский муниципальный район	охранная зона
П 2.2/ Р-486	Объекты газоснабжения	развитие газоснабжения	Внутрипоселковый газопровод х.Фирсовка	устанавливаются техническим заданием	Чернышковский муниципальный район	охранная зона
П 2.2/ Р-487	Объекты газоснабжения	развитие газоснабжения	Внутрипоселковый газопровод х.Нижнегугтов	устанавливаются техническим заданием	Чернышковский муниципальный район	охранная зона
П 2.2/ Р-488	Объекты газоснабжения	развитие газоснабжения	Внутрипоселковый газопровод х.Лозной	устанавливаются техническим заданием	Чернышковский муниципальный район	охранная зона

Номер объекта на карте	Вид объекта	Назначение объекта	Наименование объекта	Основные характеристики объекта	Местоположение	Характеристика зоны с особыми условиями использования территории
1	2	3	4	5	6	7
П 2.2/ Р-489	Объекты газоснабжения	развитие газоснабжения	Внутрипоселковый газопровод х.Морской	устанавливаются техническим заданием	Чернышковский муниципальный район	охранная зона
П 2.2/ Р-490	Объекты газоснабжения	развитие газоснабжения	Внутрипоселковый газопровод х.Тормосин	устанавливаются техническим заданием	Чернышковский муниципальный район	охранная зона
П 2.2/ Р-491	Объекты газоснабжения	развитие газоснабжения	Внутрипоселковый газопровод х.Захаров	устанавливаются техническим заданием	Чернышковский муниципальный район	охранная зона
П 2.2/ Р-492	Объекты газоснабжения	развитие газоснабжения	Внутрипоселковый газопровод х.Попов	устанавливаются техническим заданием	Чернышковский муниципальный район	охранная зона
П 2.2/ Р-493	Объекты газоснабжения	развитие газоснабжения	Внутрипоселковый газопровод х.Водяновский	устанавливаются техническим заданием	Чернышковский муниципальный район	охранная зона
П 2.2/ Р-494	Объекты газоснабжения	развитие газоснабжения	Внутрипоселковый газопровод х.Пристенковский	устанавливаются техническим заданием	Чернышковский муниципальный район	охранная зона
П 2.2/ Р-495	Объекты газоснабжения	развитие газоснабжения	Внутрипоселковый газопровод х.Черновский	устанавливаются техническим заданием	Чернышковский муниципальный район	охранная зона
П 2.2/ Р-496	Объекты газоснабжения	развитие газоснабжения	Внутрипоселковый газопровод ст. Суворовская	устанавливаются техническим заданием	Суровицкий муниципальный район	охранная зона
П 2.2/ Р-497	Объекты газоснабжения	развитие газоснабжения	Внутрипоселковый газопровод х.Пешеровский	устанавливаются техническим заданием	Суровицкий муниципальный район	охранная зона

Номер объекта на карте	Вид объекта	Назначение объекта	Наименование объекта	Основные характеристики объекта	Местоположение	Характеристика зоны с особыми условиями использования территории
1	2	3	4	5	6	7
П 2.2/ Р-498	Объекты газоснабжения	развитие газоснабжения	Внутрипоселковый газопровод в х.Верхнеаксеновский	устанавливаются техническим заданием	Суровикинский муниципальный район	охранная зона
П 2.2/ Р-499	Объекты газоснабжения	развитие газоснабжения	Внутрипоселковый газопровод в п.отделения № 3 совхоза Красная Звезда	устанавливаются техническим заданием	Суровикинский муниципальный район	охранная зона
П 2.2/ Р-500	Объекты газоснабжения	развитие газоснабжения	Внутрипоселковый газопровод в х.Верхнесолоновский	устанавливаются техническим заданием	Суровикинский муниципальный район	охранная зона
П 2.2/ Р-501	Объекты газоснабжения	развитие газоснабжения	Внутрипоселковый газопровод в х.Нижнесолоновский	устанавливаются техническим заданием	Суровикинский муниципальный район	охранная зона
П 2.2/ Р-502	Объекты газоснабжения	развитие газоснабжения	Внутрипоселковый газопровод в ст. Нижний Чир	устанавливаются техническим заданием	Суровикинский муниципальный район	охранная зона
П 2.2/ Р-503	Объекты газоснабжения	развитие газоснабжения	Внутрипоселковый газопровод в х.Ближнеподгорский	устанавливаются техническим заданием	Суровикинский муниципальный район	охранная зона
П 2.2/ Р-504	Объекты газоснабжения	развитие газоснабжения	Внутрипоселковый газопровод в х.Ближнемельничный	устанавливаются техническим заданием	Суровикинский муниципальный район	охранная зона
П 2.2/ Р-505	Объекты газоснабжения	развитие газоснабжения	Внутрипоселковый газопровод в х.Сысоевский	устанавливаются техническим заданием	Суровикинский муниципальный район	охранная зона
П 2.2/ Р-506	Объекты газоснабжения	развитие газоснабжения	Внутрипоселковый газопровод в х.Синяпкинский	устанавливаются техническим заданием	Суровикинский муниципальный район	охранная зона

Номер объекта на карте	Вид объекта	Назначение объекта	Наименование объекта	Основные характеристики объекта	Местоположение	Характеристика зоны с особыми условиями использования территории
1	2	3	4	5	6	7
П 2.2/ Р-507	Объекты газоснабжения	развитие газоснабжения	Внутрипоселковый газопровод в х.Стародербенковский	устанавливаются техническим заданием	Суровикинский муниципальный район	охранная зона
П 2.2/ Р-508	Объекты газоснабжения	развитие газоснабжения	Внутрипоселковый газопровод в х.Рычковский	устанавливаются техническим заданием	Суровикинский муниципальный район	охранная зона
П 2.2/ Р-509	Объекты газоснабжения	развитие газоснабжения	Внутрипоселковый газопровод в х.Верхнечирский	устанавливаются техническим заданием	Суровикинский муниципальный район	охранная зона
П 2.2/ Р-510	Объекты газоснабжения	развитие газоснабжения	Внутрипоселковый газопровод в х.Новомаксимовский	устанавливаются техническим заданием	Суровикинский муниципальный район	охранная зона
П 2.2/ Р-511	Объекты газоснабжения	развитие газоснабжения	Внутрипоселковый газопровод в х.Бурацкий	устанавливаются техническим заданием	Суровикинский муниципальный район	охранная зона
П 2.2/ Р-512	Объекты газоснабжения	развитие газоснабжения	Внутрипоселковый газопровод в х.Ближнеосиновский	устанавливаются техническим заданием	Суровикинский муниципальный район	охранная зона
П 2.2/ Р-513	Объекты газоснабжения	развитие газоснабжения	Внутрипоселковый газопровод в х.Свиридовский	устанавливаются техническим заданием	Суровикинский муниципальный район	охранная зона
П 2.2/ Р-514	Объекты газоснабжения	развитие газоснабжения	Внутрипоселковый газопровод в х.Погодин	устанавливаются техническим заданием	Суровикинский муниципальный район	охранная зона
П 2.2/ Р-515	Объекты газоснабжения	развитие газоснабжения	Внутрипоселковый газопровод в х.Нижнеосиновский	устанавливаются техническим заданием	Суровикинский муниципальный район	охранная зона

Номер объекта на карте	Вид объекта	Назначение объекта	Наименование объекта	Основные характеристики объекта	Местоположение	Характеристика зоны с особыми условиями использования территории
1	2	3	4	5	6	7
П 2.2/ Р-516	Объекты газоснабжения	развитие газоснабжения	Внутрипоселковый газопровод х.Лысов	устанавливаются техническим заданием	Суровикинский муниципальный район	охранная зона
П 2.2/ Р-517	Объекты газоснабжения	развитие газоснабжения	Внутрипоселковый газопровод х.Яблоневого	устанавливаются техническим заданием	Суровикинский муниципальный район	охранная зона
П 2.2/ Р-518	Объекты газоснабжения	развитие газоснабжения	Внутрипоселковый газопровод х.Попов 1-й	устанавливаются техническим заданием	Суровикинский муниципальный район	охранная зона
П 2.2/ Р-519	Объекты газоснабжения	развитие газоснабжения	Внутрипоселковый газопровод х.Верхнеосиновский	устанавливаются техническим заданием	Суровикинский муниципальный район	охранная зона
П 2.2/ Р-520	Объекты газоснабжения	развитие газоснабжения	Внутрипоселковый газопровод х.Попов 2-й	устанавливаются техническим заданием	Суровикинский муниципальный район	охранная зона
П 2.2/ Р-521	Объекты газоснабжения	развитие газоснабжения	Внутрипоселковый газопровод х.Савинский	устанавливаются техническим заданием	Суровикинский муниципальный район	охранная зона
П 2.2/ Р-522	Объекты газоснабжения	развитие газоснабжения	Внутрипоселковый газопровод х.Остров	устанавливаются техническим заданием	Суровикинский муниципальный район	охранная зона
П 2.2/ Р-523	Объекты газоснабжения	развитие газоснабжения	Внутрипоселковый газопровод х.Качалин	устанавливаются техническим заданием	Суровикинский муниципальный район	охранная зона
П 2.2/ Р-524	Объекты газоснабжения	развитие газоснабжения	Внутрипоселковый газопровод х.Лобакин	устанавливаются техническим заданием	Суровикинский муниципальный район	охранная зона

Номер объекта на карте	Вид объекта	Назначение объекта	Наименование объекта	Основные характеристики объекта	Местоположение	Характеристика зоны с особыми условиями использования территории
1	2	3	4	5	6	7
П 2.2/ Р-525	Объекты газоснабжения	развитие газоснабжения	Внутрипоселковый газопровод в х.Добринка	устанавливаются техническим заданием	Суровикинский муниципальный район	охранная зона
П 2.2/ Р-526	Объекты газоснабжения	развитие газоснабжения	Внутрипоселковый газопровод в х.Скворин	устанавливаются техническим заданием	Суровикинский муниципальный район	охранная зона
П 2.2/ Р-527	Объекты газоснабжения	развитие газоснабжения	Внутрипоселковый газопровод в х.Майоровский	устанавливаются техническим заданием	Суровикинский муниципальный район	охранная зона
П 2.2/ Р-528	Объекты газоснабжения	развитие газоснабжения	Внутрипоселковый газопровод в х.Сухановский	устанавливаются техническим заданием	Суровикинский муниципальный район	охранная зона
П 2.2/ Р-529	Объекты газоснабжения	развитие газоснабжения	Внутрипоселковый газопровод в х.Большенабатовский	устанавливаются техническим заданием	Калачевский муниципальный район	охранная зона
П 2.2/ Р-530	Объекты газоснабжения	развитие газоснабжения	Внутрипоселковый газопровод в х.Малоголубинский	устанавливаются техническим заданием	Калачевский муниципальный район	охранная зона
П 2.2/ Р-531	Объекты газоснабжения	развитие газоснабжения	Внутрипоселковый газопровод в х.Рюмино-Красноярский	устанавливаются техническим заданием	Калачевский муниципальный район	охранная зона
П 2.2/ Р-532	Объекты газоснабжения	развитие газоснабжения	Внутрипоселковый газопровод в х.Камыши	устанавливаются техническим заданием	Калачевский муниципальный район	охранная зона
П 2.2/ Р-533	Объекты газоснабжения	развитие газоснабжения	Внутрипоселковый газопровод в х.Светлый Лог	устанавливаются техническим заданием	Калачевский муниципальный район	охранная зона

Номер объекта на карте	Вид объекта	Назначение объекта	Наименование объекта	Основные характеристики объекта	Местоположение	Характеристика зоны с особыми условиями использования территории
1	2	3	4	5	6	7
П 2.2/ Р-534	Объекты газоснабжения	развитие газоснабжения	Внутрипоселковый газопровод п.Дом Отдыха	устанавливаются техническим заданием	Калачевский муниципальный район	охранная зона
П 2.2/ Р-535	Объекты газоснабжения	развитие газоснабжения	Внутрипоселковый газопровод п.Приканальный	устанавливаются техническим заданием	Калачевский муниципальный район	охранная зона
П 2.2/ Р-536	Объекты газоснабжения	развитие газоснабжения	Внутрипоселковый газопровод х.Кумовка	устанавливаются техническим заданием	Калачевский муниципальный район	охранная зона
П 2.2/ Р-537	Объекты газоснабжения	развитие газоснабжения	Внутрипоселковый газопровод х.Пятизбянский	устанавливаются техническим заданием	Калачевский муниципальный район	охранная зона
П 2.2/ Р-538	Объекты газоснабжения	развитие газоснабжения	Внутрипоселковый газопровод х.Морской	устанавливаются техническим заданием	Калачевский муниципальный район	охранная зона
П 2.2/ Р-539	Объекты газоснабжения	развитие газоснабжения	Внутрипоселковый газопровод х Ляпичев	устанавливаются техническим заданием	Калачевский муниципальный район	охранная зона
П 2.2/ Р-540	Объекты газоснабжения	развитие газоснабжения	Внутрипоселковый газопровод х.Овражный	устанавливаются техническим заданием	Калачевский муниципальный район	охранная зона
П 2.2/ Р-541	Объекты газоснабжения	развитие газоснабжения	Внутрипоселковый газопровод п.Дальний	устанавливаются техническим заданием	Калачевский муниципальный район	охранная зона
П 2.2/ Р-542	Объекты газоснабжения	развитие газоснабжения	Внутрипоселковый газопровод х.Сакарка	устанавливаются техническим заданием	Городищенский муниципальный район	охранная зона

Номер объекта на карте	Вид объекта	Назначение объекта	Наименование объекта	Основные характеристики объекта	Местоположение	Характеристика зоны с особыми условиями использования территории
1	2	3	4	5	6	7
П 2.2/ Р-543	Объекты газоснабжения	развитие газоснабжения	Внутрипоселковый газопровод п.Западновка	в устанавливаются техническим заданием	Городищенский муниципальный район	охранная зона
П 2.2/ Р-544	Объекты газоснабжения	развитие газоснабжения	Внутрипоселковый газопровод х.Дмитриевка	в устанавливаются техническим заданием	Городищенский муниципальный район	охранная зона
П 2.2/ Р-545	Объекты газоснабжения	развитие газоснабжения	Внутрипоселковый газопровод с.Студено-Яблоновка	в устанавливаются техническим заданием	Городищенский муниципальный район	охранная зона
П 2.2/ Р-546	Объекты газоснабжения	развитие газоснабжения	Внутрипоселковый газопровод п.Самофаловка	в устанавливаются техническим заданием	Городищенский муниципальный район	охранная зона
П 2.2/ Р-547	Объекты газоснабжения	развитие газоснабжения	Внутрипоселковый газопровод жд.ст..Орловка	в устанавливаются техническим заданием	Городищенский муниципальный район	охранная зона
П 2.2/ Р-548	Объекты газоснабжения	развитие газоснабжения	Внутрипоселковый газопровод р.п.Городище	в устанавливаются техническим заданием	Городищенский муниципальный район	охранная зона
П 2.2/ Р-549	Объекты газоснабжения	развитие газоснабжения	Внутрипоселковый газопровод п.Кузьмичи	в устанавливаются техническим заданием	Городищенский муниципальный район	охранная зона
П 2.2/ Р-550	Объекты газоснабжения	развитие газоснабжения	Внутрипоселковый газопровод п.Приморский	в устанавливаются техническим заданием	Котельниковский муниципальный район	охранная зона
П 2.2/ Р-551	Объекты газоснабжения	развитие газоснабжения	Внутрипоселковый газопровод ст.Пугачевская	в устанавливаются техническим заданием	Котельниковский муниципальный район	охранная зона



Номер объекта на карте	Вид объекта	Назначение объекта	Наименование объекта	Основные характеристики объекта	Местоположение	Характеристика зоны с особыми условиями использования территории
1	2	3	4	5	6	7
П 2.2/ Р-552	Объекты газоснабжения	развитие газоснабжения	Внутрипоселковый газопровод в х.Генераловский	устанавливаются техническим заданием	Котельниковский муниципальный район	охранная зона
П 2.2/ Р-553	Объекты газоснабжения	развитие газоснабжения	Внутрипоселковый газопровод в х.Сазонов	устанавливаются техническим заданием	Котельниковский муниципальный район	охранная зона
П 2.2/ Р-554	Объекты газоснабжения	развитие газоснабжения	Внутрипоселковый газопровод в х.Дорофеевский	устанавливаются техническим заданием	Котельниковский муниципальный район	охранная зона
П 2.2/ Р-555	Объекты газоснабжения	развитие газоснабжения	Внутрипоселковый газопровод в х.Чиганки	устанавливаются техническим заданием	Котельниковский муниципальный район	охранная зона
П 2.2/ Р-556	Объекты газоснабжения	развитие газоснабжения	Внутрипоселковый газопровод в х.Красноярский	устанавливаются техническим заданием	Котельниковский муниципальный район	охранная зона
П 2.2/ Р-557	Объекты газоснабжения	развитие газоснабжения	Внутрипоселковый газопровод в х.Нижнеяблочный	устанавливаются техническим заданием	Котельниковский муниципальный район	охранная зона
П 2.2/ Р-558	Объекты газоснабжения	развитие газоснабжения	Внутрипоселковый газопровод в х.Верхнеяблочный	устанавливаются техническим заданием	Котельниковский муниципальный район	охранная зона
П 2.2/ Р-559	Объекты газоснабжения	развитие газоснабжения	Внутрипоселковый газопровод в ст. Нагавская	устанавливаются техническим заданием	Котельниковский муниципальный район	охранная зона
П 2.2/ Р-560	Объекты газоснабжения	развитие газоснабжения	Внутрипоселковый газопровод жд.ст.Гремячая	устанавливаются техническим заданием	Котельниковский муниципальный район	охранная зона

Номер объекта на карте	Вид объекта	Назначение объекта	Наименование объекта	Основные характеристики объекта	Местоположение	Характеристика зоны с особыми условиями использования территории
1	2	3	4	5	6	7
П 2.2/ Р-561	Объекты газоснабжения	развитие газоснабжения	Внутрипоселковый газопровод п. Терновой	устанавливаются техническим заданием	Котельниковский муниципальный район	охранная зона
П 2.2/ Р-562	Объекты газоснабжения	развитие газоснабжения	Внутрипоселковый газопровод х.Пимено-Черни	устанавливаются техническим заданием	Котельниковский муниципальный район	охранная зона
П 2.2/ Р-563	Объекты газоснабжения	развитие газоснабжения	Внутрипоселковый газопровод х.Нижние Черни	устанавливаются техническим заданием	Котельниковский муниципальный район	охранная зона
П 2.2/ Р-564	Объекты газоснабжения	развитие газоснабжения	Внутрипоселковый газопровод х.Дарганов	устанавливаются техническим заданием	Котельниковский муниципальный район	охранная зона
П 2.2/ Р-565	Объекты газоснабжения	развитие газоснабжения	Внутрипоселковый газопровод х.Выпасной	устанавливаются техническим заданием	Котельниковский муниципальный район	охранная зона
П 2.2/ Р-566	Объекты газоснабжения	развитие газоснабжения	Внутрипоселковый газопровод п.Рассвет	устанавливаются техническим заданием	Котельниковский муниципальный район	охранная зона
П 2.2/ Р-567	Объекты газоснабжения	развитие газоснабжения	Внутрипоселковый газопровод х.Бударка	устанавливаются техническим заданием	Котельниковский муниципальный район	охранная зона
П 2.2/ Р-568	Объекты газоснабжения	развитие газоснабжения	Внутрипоселковый газопровод х.Полеречный	устанавливаются техническим заданием	Котельниковский муниципальный район	охранная зона
П 2.2/ Р-569	Объекты газоснабжения	развитие газоснабжения	Внутрипоселковый газопровод х.Верхнерубежный	устанавливаются техническим заданием	Октябрьский муниципальный район	охранная зона

Номер объекта на карте	Вид объекта	Назначение объекта	Наименование объекта	Основные характеристики объекта	Местоположение	Характеристика зоны с особыми условиями использования территории
1	2	3	4	5	6	7
П 2.2/ Р-570	Объекты газоснабжения	развитие газоснабжения	Внутрипоселковый газопровод в х.Ильмень-Суворовский	устанавливаются техническим заданием	Октябрьский пальный район	охранная зона
П 2.2/ Р-571	Объекты газоснабжения	развитие газоснабжения	Внутрипоселковый газопровод в х.Молокановский	устанавливаются техническим заданием	Октябрьский пальный район	охранная зона
П 2.2/ Р-572	Объекты газоснабжения	развитие газоснабжения	Внутрипоселковый газопровод в х.Шебалино	устанавливаются техническим заданием	Октябрьский пальный район	охранная зона
П 2.2/ Р-573	Объекты газоснабжения	развитие газоснабжения	Внутрипоселковый газопровод в х.Черноморовский	устанавливаются техническим заданием	Октябрьский пальный район	охранная зона
П 2.2/ Р-574	Объекты газоснабжения	развитие газоснабжения	Внутрипоселковый газопровод в х.Нижекумский	устанавливаются техническим заданием	Октябрьский пальный район	охранная зона
П 2.2/ Р-575	Объекты газоснабжения	развитие газоснабжения	Внутрипоселковый газопровод в с.Громославка	устанавливаются техническим заданием	Октябрьский пальный район	охранная зона
П 2.2/ Р-576	Объекты газоснабжения	развитие газоснабжения	Внутрипоселковый газопровод в с.Ивановка	устанавливаются техническим заданием	Октябрьский пальный район	охранная зона
П 2.2/ Р-577	Объекты газоснабжения	развитие газоснабжения	Внутрипоселковый газопровод в с.Васильевка	устанавливаются техническим заданием	Октябрьский пальный район	охранная зона
П 2.2/ Р-578	Объекты газоснабжения	развитие газоснабжения	Внутрипоселковый газопровод в с.Абганерово	устанавливаются техническим заданием	Октябрьский пальный район	охранная зона

Номер объекта на карте	Вид объекта	Назначение объекта	Наименование объекта	Основные характеристики объекта	Местоположение	Характеристика зоны с особыми условиями использования территории
1	2	3	4	5	6	7
П 2.2/ Р-579	Объекты газоснабжения	развитие газоснабжения	Внутрипоселковый газопровод п.Советский	устанавливаются техническим заданием	Октябрьский пальный район	охранная зона
П 2.2/ Р-580	Объекты газоснабжения	развитие газоснабжения	Внутрипоселковый газопровод в с.Гончаровка	устанавливаются техническим заданием	Октябрьский пальный район	охранная зона
П 2.2/ Р-581	Объекты газоснабжения	развитие газоснабжения	Внутрипоселковый газопровод в с.Шелестово	устанавливаются техническим заданием	Октябрьский пальный район	охранная зона
П 2.2/ Р-582	Объекты газоснабжения	развитие газоснабжения	Внутрипоселковый газопровод в х.Новоаксайский	устанавливаются техническим заданием	Октябрьский пальный район	охранная зона
П 2.2/ Р-583	Объекты газоснабжения	развитие газоснабжения	Внутрипоселковый газопровод в х.Антонов	устанавливаются техническим заданием	Октябрьский пальный район	охранная зона
П 2.2/ Р-584	Объекты газоснабжения	развитие газоснабжения	Внутрипоселковый газопровод в с.Аксай	устанавливаются техническим заданием	Октябрьский пальный район	охранная зона
П 2.2/ Р-585	Объекты газоснабжения	развитие газоснабжения	Внутрипоселковый газопровод в с.Самохино	устанавливаются техническим заданием	Октябрьский пальный район	охранная зона
П 2.2/ Р-586	Объекты газоснабжения	развитие газоснабжения	Внутрипоселковый газопровод в с.Жутово 2-е	устанавливаются техническим заданием	Октябрьский пальный район	охранная зона
П 2.2/ Р-587	Объекты газоснабжения	развитие газоснабжения	Внутрипоселковый газопровод в с.Водино	устанавливаются техническим заданием	Октябрьский пальный район	охранная зона

Номер объекта на карте	Вид объекта	Назначение объекта	Наименование объекта	Основные характеристики объекта	Местоположение	Характеристика зоны с особыми условиями использования территории
1	2	3	4	5	6	7
П 2.2/ Р-588	Объекты газоснабжения	развитие газоснабжения	Внутрипоселковый газопровод в п.Привольный	устанавливаются техническим заданием	Светлоярский муниципальный район	охранная зона
П 2.2/ Р-589	Объекты газоснабжения	развитие газоснабжения	Внутрипоселковый газопровод в п.Краснопартизанский	устанавливаются техническим заданием	Светлоярский муниципальный район	охранная зона
П 2.2/ Р-590	Объекты газоснабжения	развитие газоснабжения	Внутрипоселковый газопровод в п.Северный	устанавливаются техническим заданием	Светлоярский муниципальный район	охранная зона
П 2.2/ Р-591	Объекты газоснабжения	развитие газоснабжения	Внутрипоселковый газопровод в п.Прудовый	устанавливаются техническим заданием	Светлоярский муниципальный район	охранная зона
П 2.2/ Р-592	Объекты газоснабжения	развитие газоснабжения	Внутрипоселковый газопровод в п.Луговой	устанавливаются техническим заданием	Светлоярский муниципальный район	охранная зона
П 2.2/ Р-593	Объекты газоснабжения	развитие газоснабжения	Внутрипоселковый газопровод в с.Цаца	устанавливаются техническим заданием	Светлоярский муниципальный район	охранная зона
П 2.2/ Р-594	Объекты газоснабжения	развитие газоснабжения	Внутрипоселковый газопровод в п.Нарман	устанавливаются техническим заданием	Светлоярский муниципальный район	охранная зона
П 2.2/ Р-595	Объекты газоснабжения	развитие газоснабжения	Внутрипоселковый газопровод жд.ст.Абганеро	устанавливаются техническим заданием	Светлоярский муниципальный район	охранная зона
П 2.2/ Р-596	Объекты газоснабжения	развитие газоснабжения	Внутрипоселковый газопровод в х.Ямы	устанавливаются техническим заданием	Среднеахтубинский муниципальный район	охранная зона

Номер объекта на карте	Вид объекта	Назначение объекта	Наименование объекта	Основные характеристики объекта	Местоположение	Характеристика зоны с особыми условиями использования территории
1	2	3	4	5	6	7
П 2.2/ Р-597	Объекты газоснабжения	развитие газоснабжения	Внутрипоселковый газопровод х.Луцак	устанавливаются техническим заданием	Среднеахтубинский муниципальный район	охранная зона
П 2.2/ Р-598	Объекты газоснабжения	развитие газоснабжения	Внутрипоселковый газопровод х.Прышевка	устанавливаются техническим заданием	Среднеахтубинский муниципальный район	охранная зона
П 2.2/ Р-599	Объекты газоснабжения	развитие газоснабжения	Внутрипоселковый газопровод х.Клетский	устанавливаются техническим заданием	Среднеахтубинский муниципальный район	охранная зона
П 2.2/ Р-600	Объекты газоснабжения	развитие газоснабжения	Внутрипоселковый газопровод х.Щучий	устанавливаются техническим заданием	Среднеахтубинский муниципальный район	охранная зона
П 2.2/ Р-601	Объекты газоснабжения	развитие газоснабжения	Внутрипоселковый газопровод х.Пламенка	устанавливаются техническим заданием	Среднеахтубинский муниципальный район	охранная зона
П 2.2/ Р-602	Объекты газоснабжения	развитие газоснабжения	Внутрипоселковый газопровод х.Репино	устанавливаются техническим заданием	Среднеахтубинский муниципальный район	охранная зона
П 2.2/ Р-603	Объекты газоснабжения	развитие газоснабжения	Внутрипоселковый газопровод х.Закутский	устанавливаются техническим заданием	Среднеахтубинский муниципальный район	охранная зона
П 2.2/ Р-604	Объекты газоснабжения	развитие газоснабжения	Внутрипоселковый газопровод п.Великий Октябрь	устанавливаются техническим заданием	Среднеахтубинский муниципальный район	охранная зона
П 2.2/ Р-605	Объекты газоснабжения	развитие газоснабжения	Внутрипоселковый газопровод х.Вязовка	устанавливаются техническим заданием	Среднеахтубинский муниципальный район	охранная зона

Номер объекта на карте	Вид объекта	Назначение объекта	Наименование объекта	Основные характеристики объекта	Местоположение	Характеристика зоны с особыми условиями использования территории
1	2	3	4	5	6	7
П 2.2/ Р-606	Объекты газоснабжения	развитие газоснабжения	Внутрипоселковый газопровод п.Красный	устанавливаются техническим заданием	Среднеахтубинский муниципальный район	охранная зона
П 2.2/ Р-607	Объекты газоснабжения	развитие газоснабжения	Внутрипоселковый газопровод п.Максима Горького	устанавливаются техническим заданием	Среднеахтубинский муниципальный район	охранная зона
П 2.2/ Р-608	Объекты газоснабжения	развитие газоснабжения	Внутрипоселковый газопровод п.Стандартный	устанавливаются техническим заданием	Среднеахтубинский муниципальный район	охранная зона
П 2.2/ Р-609	Объекты газоснабжения	развитие газоснабжения	Внутрипоселковый газопровод п.Красный Буксир	устанавливаются техническим заданием	Среднеахтубинский муниципальный район	охранная зона
П 2.2/ Р-610	Объекты газоснабжения	развитие газоснабжения	Внутрипоселковый газопровод х.Старенький	устанавливаются техническим заданием	Среднеахтубинский муниципальный район	охранная зона
П 2.2/ Р-611	Объекты газоснабжения	развитие газоснабжения	Внутрипоселковый газопровод п.Рыбоводный	устанавливаются техническим заданием	Среднеахтубинский муниципальный район	охранная зона
П 2.2/ Р-612	Объекты газоснабжения	развитие газоснабжения	Внутрипоселковый газопровод п.Приканальный	устанавливаются техническим заданием	Среднеахтубинский муниципальный район	охранная зона
П 2.2/ Р-613	Объекты газоснабжения	развитие газоснабжения	Внутрипоселковый газопровод х.Зональный	устанавливаются техническим заданием	Среднеахтубинский муниципальный район	охранная зона
П 2.2/ Р-615	Объекты газоснабжения	развитие газоснабжения	Внутрипоселковый газопровод п.Волжанка	устанавливаются техническим заданием	Среднеахтубинский муниципальный район	охранная зона

Номер объекта на карте	Вид объекта	Назначение объекта	Наименование объекта	Основные характеристики объекта	Местоположение	Характеристика зоны с особыми условиями использования территории
1	2	3	4	5	6	7
П 2.2/ Р-616	Объекты газоснабжения	развитие газоснабжения	Внутрипоселковый газопровод п.Красный Октябрь	устанавливаются техническим заданием	Среднеахтубинский муниципальный район	охранная зона
П 2.2/ Р-617	Объекты газоснабжения	развитие газоснабжения	Внутрипоселковый газопровод х.Кривуша	устанавливаются техническим заданием	Среднеахтубинский муниципальный район	охранная зона
П 2.2/ Р-618	Объекты газоснабжения	развитие газоснабжения	Внутрипоселковый газопровод п.Куйбышев	устанавливаются техническим заданием	Среднеахтубинский муниципальный район	охранная зона
П 2.2/ Р-619	Объекты газоснабжения	развитие газоснабжения	Внутрипоселковый газопровод п.Первомайский	устанавливаются техническим заданием	Среднеахтубинский муниципальный район	охранная зона
П 2.2/ Р-620	Объекты газоснабжения	развитие газоснабжения	Внутрипоселковый газопровод п.2-я Пятилетка	устанавливаются техническим заданием	Среднеахтубинский муниципальный район	охранная зона
П 2.2/ Р-621	Объекты газоснабжения	развитие газоснабжения	Внутрипоселковый газопровод г. Краснослободск	устанавливаются техническим заданием	Среднеахтубинский муниципальный район	охранная зона
П 2.2/ Р-622	Объекты газоснабжения	развитие газоснабжения	Внутрипоселковый газопровод п.Рассвет	устанавливаются техническим заданием	Ленинский муниципальный район	охранная зона
П 2.2/ Р-623	Объекты газоснабжения	развитие газоснабжения	Внутрипоселковый газопровод п.Тракторострой	устанавливаются техническим заданием	Ленинский муниципальный район	охранная зона
П 2.2/ Р-624	Объекты газоснабжения	развитие газоснабжения	Внутрипоселковый газопровод п.Заря	устанавливаются техническим заданием	Ленинский муниципальный район	охранная зона



Номер объекта на карте	Вид объекта	Назначение объекта	Наименование объекта	Основные характеристики объекта	Местоположение	Характеристика зоны с особыми условиями использования территории
1	2	3	4	5	6	7
П 2.2/ Р-625	Объекты газоснабжения	развитие газоснабжения	Внутрипоселковый газопровод х.Ковыльский	устанавливаются техническим заданием	Ленинский пальный район	охранная зона
П 2.2/ Р-626	Объекты газоснабжения	развитие газоснабжения	Внутрипоселковый газопровод п.Сарай	устанавливаются техническим заданием	Ленинский пальный район	охранная зона
П 2.2/ Р-627	Объекты газоснабжения	развитие газоснабжения	Внутрипоселковый газопровод п.Восьмое Марта	устанавливаются техническим заданием	Ленинский пальный район	охранная зона
П 2.2/ Р-628	Объекты газоснабжения	развитие газоснабжения	Внутрипоселковый газопровод с.Каршевитос	устанавливаются техническим заданием	Ленинский пальный район	охранная зона
П 2.2/ Р-629	Объекты газоснабжения	развитие газоснабжения	Внутрипоселковый газопровод х.Зубаревка	устанавливаются техническим заданием	Ленинский пальный район	охранная зона
П 2.2/ Р-630	Объекты газоснабжения	развитие газоснабжения	Внутрипоселковый газопровод с.Горная Поляна	устанавливаются техническим заданием	Ленинский пальный район	охранная зона
П 2.2/ Р-631	Объекты газоснабжения	развитие газоснабжения	Внутрипоселковый газопровод п.Степана Разина	устанавливаются техническим заданием	Ленинский пальный район	охранная зона
П 2.2/ Р-632	Объекты газоснабжения	развитие газоснабжения	Внутрипоселковый газопровод с.Покровка	устанавливаются техническим заданием	Ленинский пальный район	охранная зона

Номер объекта на карте	Вид объекта	Назначение объекта	Наименование объекта	Основные характеристики объекта	Местоположение	Характеристика зоны с особыми условиями использования территории
1	2	3	4	5	6	7
П 2.2/ Р-633	Объекты газоснабжения	развитие газоснабжения	Внутрипоселковый газопровод в х.Лещев	устанавливаются техническим заданием	Ленинский муниципальный район	охранная зона
П 2.2/ Р-634	Объекты газоснабжения	развитие газоснабжения	Внутрипоселковый газопровод в с.Солодовка	устанавливаются техническим заданием	Ленинский муниципальный район	охранная зона
П 2.2/ Р-635	Объекты газоснабжения	развитие газоснабжения	Внутрипоселковый газопровод в р.п.Иловля	устанавливаются техническим заданием	Иловлинский муниципальный район	охранная зона
П 2.2/ Р-636	Объекты газоснабжения	развитие газоснабжения	Внутрипоселковый газопровод в р.п.Городище	устанавливаются техническим заданием	Городищенский муниципальный район	охранная зона
П 2.2/ Р-637	Объекты газоснабжения	развитие газоснабжения	Внутрипоселковый газопровод в г.Камышин	устанавливаются техническим заданием	городской округ Камышин	охранная зона
П 2.2/ Р-638	Объекты газоснабжения	развитие газоснабжения	Внутрипоселковый газопровод в ст.Распопинская	устанавливаются техническим заданием	Клетский муниципальный район	охранная зона
П 2.2/ Р-639	Объекты газоснабжения	развитие газоснабжения	Внутрипоселковый газопровод в х.Чиганаки 2-е	устанавливаются техническим заданием	Кумылженский муниципальный район	охранная зона
П 2.2/ Р-640	Объекты газоснабжения	развитие газоснабжения	Внутрипоселковый газопровод в п.8-е Марта	устанавливаются техническим заданием	Среднеахтубинский муниципальный район	охранная зона
П 2.2/ Р-644	Объекты газоснабжения	развитие газоснабжения	Внутрипоселковый газопровод в п.Максима Горького	устанавливаются техническим заданием	Среднеахтубинский муниципальный район, Краснооктябрьское сельское поселение	охранная зона

Номер объекта на карте	Вид объекта	Назначение объекта	Наименование объекта	Основные характеристики объекта	Местоположение	Характеристика зоны с особыми условиями использования территории
1	2	3	4	5	6	7
П 2.2/ Р-645	Объекты газоснабжения	развитие газоснабжения	Внутрипоселковый газопровод в х.Нижекраснянский	устанавливаются техническим заданием	Урюпинский муниципальный район	охранная зона
П 2.2/ Р-646	Объекты газоснабжения	развитие газоснабжения	Внутрипоселковый газопровод в х.Котовский	устанавливаются техническим заданием	Урюпинский муниципальный район	охранная зона
П 2.2/ Р-647	Объекты газоснабжения	развитие газоснабжения	Внутрипоселковый газопровод в г.Волгоград	устанавливаются техническим заданием	городской округ герой Волгоград	охранная зона
П 2.2/ Р-648	Объекты газоснабжения	развитие газоснабжения	Газопровод межпоселковый Жугово-2е Самохино	устанавливаются техническим заданием	Октябрьский муниципальный район	охранная зона
П 2.2/ Р-649	Объекты газоснабжения	развитие газоснабжения	Газопровод межпоселковый Шебалино-Верхнерубежный-Молокановский с отводом к Ильмень-Суворовский	устанавливаются техническим заданием	Октябрьский муниципальный район	охранная зона
П 2.2/ Р-650	Объекты газоснабжения	развитие газоснабжения	Газопровод межпоселковый АГРС Громославка-Нижекумский-Черноморский-Шебалино	устанавливаются техническим заданием	Октябрьский муниципальный район	охранная зона
П 2.2/ Р-651	Объекты газоснабжения	развитие газоснабжения	Газопровод межпоселковый Ивонька-Васильевка	устанавливаются техническим заданием	Октябрьский муниципальный район	охранная зона

2.7. Сведения об объектах регионального значения, планируемых для размещения и отображенных на карте 7 "Инвестиционная и инновационная деятельность".

Номер объекта на карте	Вид объекта	Назначение объекта	Наименование объекта	Основные характеристики объекта	Местоположение	Характеристика зон с особыми условиями использования территории
1	2	3	4	5	6	7
Иные объекты						
П 2.3/Р-1	Объекты капитального строительства, необходимые для реализации полномочий в иных областях (далее именуются – Объекты в иных областях)	развитие промышленности	Авиловское газонефтяное месторождение	устанавливаются инвестиционным проектом	Котовский пальный район	санитарно-защитная зона
П 2.3/Р-2	Объекты в иных областях	развитие промышленности	Ливенская залежь Нижнедобринского месторождения	устанавливаются инвестиционным проектом	Жирновский пальный район	санитарно-защитная зона
П 2.3/Р-3	Объекты в иных областях	развитие промышленности	Производство наноструктурированного гидроксида и оксида магния	устанавливаются инвестиционным проектом	городской округ герой Волгоград	санитарно-защитная зона
П 2.3/Р-4	Объекты в иных областях	развитие промышленности	Строительство комплекса глубокой переработки вакуумного газойля	устанавливаются инвестиционным проектом	городской округ герой Волгоград	санитарно-защитная зона
П 2.3/Р-5	Объекты в иных областях	развитие промышленности	Строительство установок атмосферно-вакуумной перегонки	мощность 12,0 миллиона тонн	городской округ герой Волгоград	санитарно-защитная зона
П 2.3/Р-6	Объекты в иных областях	развитие промышленности	Строительство завода по производству продуктов разделения воздуха и строительство станции наполнения баллонов водородом повышенной чистоты	устанавливаются инвестиционным проектом	городской округ герой Волгоград	санитарно-защитная зона

Номер объекта на карте	Вид объекта	Назначение объекта	Наименование объекта	Основные характеристики объекта	Местоположение	Характеристика зон с особыми условиями использования территории
1	2	3	4	5	6	7
П 2.3/Р-7	Объекты в иных областях	развитие промышленности	Реконструкция главного корпуса с созданием производства полиэфирных кордных тканей и технических нитей	устанавливаются инвестиционным проектом	городской округ Волжский	санитарно-защитная зона
П 2.3/Р-8	Объекты в иных областях	развитие промышленности	Организация нового производства плавим карбида кремния	устанавливаются инвестиционным проектом	городской округ Волжский	санитарно-защитная зона
П 2.3/Р-9	Объекты в иных областях	развитие промышленности	Создание нового объекта инвестиционной деятельности по производству бетонированных труб	мощность 2288,0 штуки в год	городской округ Волжский	санитарно-защитная зона
П 2.3/Р-11	Объекты в иных областях	развитие промышленности	Создание цементного производства	мощность 1,3 миллиона тонн в год	Камышинский муниципальный район	санитарно-защитная зона
П 2.3/Р-12	Объекты в иных областях	развитие промышленности	Строительство завода по изготовлению сэндвич-панелей	мощность 2,0 миллиона квадратных метров в год	городской округ Волжский	санитарно-защитная зона
П 2.3/Р-13	Объекты в иных областях	развитие промышленности	Создание производства полимерных упаковочных многослойных пленок и материалов	устанавливаются инвестиционным проектом	городской округ герой Волгоград	санитарно-защитная зона
П 2.3/Р-14	Объекты в иных областях	развитие промышленности	Расширение действующего производства ПВХ-профиля	мощность 6934,1 тыс.пог.метров ПВХ-профиля в год, 931,1 тыс.куб.метров в год подоконной доски	городской округ герой Волгоград	санитарно-защитная зона

Номер объекта на карте	Вид объекта	Назначение объекта	Наименование объекта	Основные характеристики объекта	Местоположение	Характеристика зон с особыми условиями использования территории
П 2.3/Р-15	Объекты в иных областях	развитие сельского хозяйства	Строительство свиноводческого комплекса	мощность 104 тыс.голов	Городищенский муниципальный район, пос.Самоваловка	санитарно-защитная зона
П 2.3/Р-16	Объекты в иных областях	развитие сельского хозяйства	Строительство телличного комплекса по выращиванию овощей	площадь земельного участка 13,1 гектара, мощность 9,1 тыс.тонн овощей в год	городской округ Волжский	санитарно-защитная зона
П 2.3/Р-17	Объекты в иных областях	развитие сельского хозяйства	Строительство перерабатывающего предприятия сельскохозяйственной продукции на территории Волгоградской области по производству крахмала и сахарозаменителей	устанавливаются инвестиционным проектом	Городищенский муниципальный район	санитарно-защитная зона
П 2.3/Р-18	Объекты в иных областях	развитие сельского хозяйства	Строительство высокотехнологичного комплекса для производства овощей	площадь земельного участка 20,0 гектара	городской округ Волжский	санитарно-защитная зона
П 2.3/Р-19	Объекты в иных областях	развитие сельского хозяйства	Строительство завода по глубокой переработке зерновых культур	устанавливаются инвестиционным проектом	Алексеевский муниципальный район, х.Шарашенский	санитарно-защитная зона
П 2.3/Р-20	Объекты в иных областях	развитие сельского хозяйства	Строительство племптицерепродуктора II порядка	устанавливаются инвестиционным проектом	Городищенский муниципальный район	санитарно-защитная зона
П 2.3/Р-21	Объекты в иных областях	развитие сельского хозяйства	Модернизация молочной фермы	800 голов дойного стада	Калачевский муниципальный район	санитарно-защитная зона
П 2.3/Р-22	Объекты в иных областях	развитие сельского хозяйства	Строительство птицекомплекса с законченным производственным циклом	устанавливаются инвестиционным проектом	Новониколаевский муниципальный район	санитарно-защитная зона
П 2.3/Р-23	Объекты в иных областях	развитие сельского хозяйства	Строительство птицекомплекса с законченным производственным циклом	устанавливаются инвестиционным проектом	Новоаннинский муниципальный район	санитарно-защитная зона

Номер объекта на карте	Вид объекта	Назначение объекта	Наименование объекта	Основные характеристики объекта	Местоположение	Характеристика зон с особыми условиями использования территории
1	2	3	4	5	6	7
П 2.3/Р-24	Объекты в иных областях	развитие сельского хозяйства	Строительство птицекомплекса с законченным производственным циклом	устанавливаются инвестиционным проектом	Новоаннинский муниципальный район	санитарно-защитная зона
П 2.3/Р-25	Объекты в иных областях	развитие сельского хозяйства	Строительство птицекомплекса с законченным производственным циклом	устанавливаются инвестиционным проектом	городской округ Михайловка	санитарно-защитная зона
П 2.3/Р-26	Объекты в иных областях	развитие сельского хозяйства	Строительство птицекомплекса с законченным производственным циклом	устанавливаются инвестиционным проектом	городской округ Михайловка	санитарно-защитная зона
П 2.3/Р-27	Объекты в иных областях	развитие сельского хозяйства	Строительство птицекомплекса с законченным производственным циклом	устанавливаются инвестиционным проектом	городской округ Михайловка	санитарно-защитная зона
П 2.3/Р-28	Объекты в иных областях	развитие сельского хозяйства	Реконструкция действующего производства птицефабрики	устанавливаются инвестиционным проектом	Николаевский муниципальный район	санитарно-защитная зона
П 2.3/Р-29	Объекты в иных областях	развитие сельского хозяйства	Создание молочно-товарной фермы	1200 голов молочного стада	Среднеахтубинский муниципальный район	санитарно-защитная зона
П 2.3/Р-30	Объекты в иных областях	развитие сельского хозяйства	Реконструкция и строительство действующего производства на птицефабрике "Волжская"	устанавливаются инвестиционным проектом	Среднеахтубинский муниципальный район	санитарно-защитная зона
П 2.3/Р-31	Объекты в иных областях	развитие туризма	Строительство гостиничного комплекса с водноспортивным комплексом	устанавливаются техническим заданием	городской округ герой Волгоград	не требуются
П 2.3/Р-32	Объекты в иных областях	развитие туризма	Строительство гостиницы PARK INN Волгоград	устанавливаются техническим заданием	Волгоград, ул.М.Балонина	не требуются

Номер объекта на карте	Вид объекта	Назначение объекта	Наименование объекта	Основные характеристики объекта	Местоположение	Характеристика зон с особыми условиями использования территории
1	2	3	4	5	6	7
П 2.3/Р-33	Объекты в иных областях	развитие туризма	Строительство в Волгограде гостиницы под брендом "Hilton Garden Inn"	157 гостиничных номеров	городской округ герой Волгоград	не требуются
П 2.3/Р-34	Объекты в иных областях	развитие туризма	Строительство гостиничного комплекса	устанавливаются техническим заданием	Волгоград, ул.Рокосовского	не требуются
П 2.3/Р-35	Объекты в иных областях	обеспечение жильем граждан	Многоэтажная жилая застройка "Родниковой долины"	площадь земельного участка 70,15 гектара	Волгоград, ул.Родниковая	не требуются
П 2.3/Р-36	Объекты в иных областях	обеспечение жильем граждан	Строительство жилого района "Бука-тин Луг"	комплексное освоение; 200 тыс.кв.метров жилой площади	Среднеахтубинский муниципальный район	не требуются
П 2.3/Р-37	Объекты в иных областях	обеспечение жильем граждан	Проект жилищного строительства "28 микрорайон"	площадь земельного участка 41,44 гектара	городской округ Волжский	не требуются
П 2.3/Р-38	Объекты в иных областях	обеспечение жильем граждан	Проект жилищного строительства	устанавливаются техническим заданием	Волгоград, по улице Тормосиновская, севернее квартала 06_08_074	не требуются
П 2.3/Р-39	Объекты в иных областях	обеспечение жильем граждан	Проект жилищного строительства "Микрорайон "Западный"	устанавливаются техническим заданием	городской округ герой Волгоград	не требуются
П 2.3/Р-40	Объекты в иных областях	оказание медицинских услуг	Развитие курортно-рекреационной зоны "Эльгон"	устанавливаются техническим заданием	Палласовский муниципальный район	не требуются
П 2.3/Р-41	Объекты в иных областях	обеспечение жильем граждан	Комплексное обустройство площадки под комплексную компактную застройку в с.Райгород	устанавливаются техническим заданием	Светлоярский муниципальный район	не требуются
П 2.3/Р-42	Объекты в иных областях	развитие туризма	Гостиница "Хэмптон бай Хиллтон", категория "три звезды"	157 гостиничных номеров	Волгоград, ул.Профсоюзная, д.13	не требуются



Номер объекта на карте	Вид объекта	Назначение объекта	Наименование объекта	Основные характеристики объекта	Местоположение	Характеристика зон с особыми условиями использования территории
1	2	3	4	5	6	7
П.2.3/Р-43	Объекты в иных областях	развитие туризма	Административно-гостиничный комплекс "МОНОМАХ", категория "четыре звезды"	134 гостиничных номера	Волгоград, ул.Профсоюзная, д.3	не требуется
П.2.3/Ф-43	Объекты в иных областях	развитие туризма	Строительство гостиницы "На предместной площади", категория "четыре звезды"	150 гостиничных номеров	Волгоград, ул.Краснознаменская, д.5а	не требуется
П.2.3/Р-84	Объекты в иных областях	развитие промышленности	Нефтяное месторождение "Доброе"	устанавливаются техническим заданием	Камышинский муниципальный район	санитарно-защитная зона
П.2.3/Р-85	Объекты в иных областях	развитие промышленности	Камышинский текстильный кластер	устанавливаются техническим заданием	г.Камышин, ул.Ленина, д.5	санитарно-защитная зона
П.2.3/Р-86	Объекты в иных областях	развитие промышленности	Волгоградский инновационный территориальный промышленный кластер по производству современных строительных материалов и высокочистых химических продуктов на основе Светлоярского и Наримановского месторождений хлористого магния	устанавливаются техническим заданием	Волгоград, ул.40 лет ВЛКСМ, д.57	санитарно-защитная зона
П.2.3/Р-87	Объекты в иных областях	развитие промышленности	Индустриальный парк "Парк Горьковский"	устанавливаются техническим заданием	городской округ город-герой Волгоград, пос.Горьковский	санитарно-защитная зона
П.2.3/Р-88	Объекты в иных областях	развитие промышленности	Индустриальный парк "Северо-Запад"	устанавливаются техническим заданием	Среднеахтубинский муниципальный район	санитарно-защитная зона
П.2.3/Р-89	Объекты в иных областях	развитие промышленности	Индустриальный парк "Волжский"	устанавливаются техническим заданием	г.Волжский, ул.Автомобильная, д.6	санитарно-защитная зона

Номер объекта на карте	Вид объекта	Назначение объекта	Наименование объекта	Основные характеристики объекта	Местоположение	Характеристика зон с особыми условиями использования территории
1	2	3	4	5	6	7
П.2.3/Р-90	Объекты в иных областях	развитие промышленности	Индустриальный парк "Волгоград" на базе Волгоградского филиала АО "Редаелли ССМ"	устанавливаются техническим заданием	Волгоград, ул.Бахтурова, д.12	санитарно-защитная зона
П.2.3/Р-91	Объекты в иных областях	развитие промышленности	Индустриальный парк "Волга"	устанавливаются техническим заданием	Волжский, ул.Александрова, д.67 ж	санитарно-защитная зона
П.2.3/Р-92	Объекты в иных областях	развитие промышленности	"Технопарк: Центр современного искусства "Новый Акрополь"	устанавливаются техническим заданием	Волгоград, ул.Мира, д.26	санитарно-защитная зона
П.2.3/Р-93	Объекты в иных областях	развитие промышленности	Индустриальный парк "НИКОХИМ" на базе ОАО "Каустик"	устанавливаются техническим заданием	Волгоград, ул.40 лет ВЛКСМ, д.57	санитарно-защитная зона
П.2.3/Р-94	Объекты в иных областях	развитие промышленности	Индустриальный парк "Волгоград-мебель" на базе ОАО "Волгоград-мебель" завод им.Ермана	устанавливаются техническим заданием	Волгоград, ул.Никитина, д.2	санитарно-защитная зона
П.2.3/Р-95	Объекты в иных областях	развитие промышленности	Индустриальный парк на базе АО "ВМК "Красный Октябрь"	устанавливаются техническим заданием	Волгоград, пр-кт.Ленина, д.110	санитарно-защитная зона
П.2.3/Р-96	Объекты в иных областях	развитие промышленности	Индустриальный парк на базе Волгоградского моторного завода	устанавливаются техническим заданием	Волгоград, ш.Авиаторов, д.8	санитарно-защитная зона
П.2.3/Р-97	Объекты в иных областях	развитие промышленности	Индустриальный парк "Волжский Химик" на базе ООО "Волжский азотно-кислородный завод"	устанавливаются техническим заданием	г.Волжский, Автодорога № 7, 316	санитарно-защитная зона
П.2.3/Р-98	Объекты в иных областях	развитие промышленности	Индустриальный парк "Энергия"	устанавливаются техническим заданием	г.Волжский, в районе Автодороги № 6, 39	санитарно-защитная зона

Номер объекта на карте	Вид объекта	Назначение объекта	Наименование объекта	Основные характеристики объекта	Местоположение	Характеристика зон с особыми условиями использования территории
1	2	3	4	5	6	7
П 2.3/Р-99	Объекты в иных областях	развитие сельского хозяйства	"Агротехпарк "Зеленая миля"	устанавливаются техническим заданием	Среднеахтубинский муниципальный район, участок прилегает к восточной границе г.Волжского в районе ТЭЦ-2	санитарно-защитная зона
П 2.3/Р-100	Объекты в иных областях	развитие сельского хозяйства	"Агротехпарк "Новая Ерзовка"	устанавливаются техническим заданием	Городищенский муниципальный район, р.п.Ерзовка	санитарно-защитная зона
П 2.3/Р-101	Объекты в иных областях	развитие сельского хозяйства	Агропарк промышленного тепличного комплекса (ПТК) кластерного типа	площадь земельного участка 50 гектаров	Городищенский муниципальный район, р.п.Городище	санитарно-защитная зона
П 2.3/Р-119	Объекты в иных областях	развитие промышленности	Индустриальный парк "Царицын"	устанавливаются техническим заданием	Котельниковский муниципальный район, в границах кадастрового квартала 34:13:030003	санитарно-защитная зона
П 2.3/Р-116	Объекты в иных областях	обеспечение энергоснабжения	Реконструкция резервного электро-снабжения канализационно-очистой станции "Станция Аэрации", о.Голодный	устанавливаются техническим заданием	городской округ герой Волгоград	санитарно-защитная зона
П 2.3/ММ-1	Объекты в иных областях	развитие сельского хозяйства	Строительство семейно-молочной животноводческой фермы	50 голов	Алексеевский муниципальный район, х.Ларинский	санитарно-защитная зона
П 2.3/ММ-2	Объекты в иных областях	развитие сельского хозяйства	Создание мясной фермы и убойного цеха	устанавливаются техническим заданием	Быковский муниципальный район	санитарно-защитная зона
П 2.3/ММ-3	Объекты в иных областях	развитие сельского хозяйства	Строительство животноводческой фермы с целью производства молока и мяса крупного рогатого скота	100 голов крупного рогатого скота	Быковский муниципальный район	санитарно-защитная зона

Номер объекта на карте	Вид объекта	Назначение объекта	Наименование объекта	Основные характеристики объекта	Местоположение	Характеристика зон с особыми условиями использования территории
1	2	3	4	5	6	7
П 2.3/ММ-4	Объекты в иных областях	развитие сельского хозяйства	Строительство цеха по переработке мяса и молока	устанавливаются техническим заданием	Быковский муниципальный район	санитарно-защитная зона
П 2.3/ММ-5	Объекты в иных областях	развитие сельского хозяйства	Строительство фермы	1500 голов овец	Быковский муниципальный район, с.Садовое	санитарно-защитная зона
П 2.3/ММ-6	Объекты в иных областях	развитие сельского хозяйства	Строительство цеха по производству колбас, мясных деликатесов и полуфабрикатов	устанавливаются техническим заданием	Быковский муниципальный район	санитарно-защитная зона
П 2.3/ММ-7	Объекты в иных областях	развитие сельского хозяйства	Строительство орошаемого участка	площадь земельного участка 150 гектаров	Быковский муниципальный район, с.Верхний Балыклей	санитарно-защитная зона
П 2.3/ММ-8	Объекты в иных областях	развитие сельского хозяйства	Строительство фермы по выращиванию и откорму молодняка крупного рогатого скота на мясо	40 голов крупного рогатого скота	Быковский муниципальный район, р.п.Быково	санитарно-защитная зона
П 2.3/ММ-9	Объекты в иных областях	развитие сельского хозяйства	Строительство овощехранилища	1 тыс. тонн корнеплодов и картофеля	Быковский муниципальный район, с.Солдатское Степное	санитарно-защитная зона
П 2.3/ММ-10	Объекты в иных областях	развитие сельского хозяйства	Строительство фермы для разведения молочных коз	500 голов молочных коз	Быковский муниципальный район	санитарно-защитная зона
П 2.3/ММ-11	Объекты в иных областях	развитие сельского хозяйства	Строительство орошаемого участка	площадь земельного участка 150 гектаров	Быковский муниципальный район, р.п.Быково	не требуются
П 2.3/ММ-12	Объекты в иных областях	развитие сельского хозяйства	Строительство орошаемого участка	площадь земельного участка 50 гектаров	Быковский муниципальный район, с.Солдатское Степное	не требуются
П 2.3/ММ-13	Объекты в иных областях	развитие сельского хозяйства	Развитие семейной животноводческой фермы	300 голов	Быковский муниципальный район	санитарно-защитная зона

Номер объекта на карте	Вид объекта	Назначение объекта	Наименование объекта	Основные характеристики объекта	Местоположение	Характеристика зон с особыми условиями использования территории
1	2	3	4	5	6	7
П 2.3/ММ-14	Объекты в иных областях	развитие сельского хозяйства	Развитие овцеводства и производства мяса баранины	40 тонн в год мяса баранины	Быковский пальный район	санитарно-защитная зона
П 2.3/ММ-15	Объекты в иных областях	развитие сельского хозяйства	Создание и развитие крестьянских (фермерских) хозяйств	устанавливаются техническим заданием	Быковский пальный район	санитарно-защитная зона
П 2.3/ММ-16	Объекты в иных областях	развитие сельского хозяйства	Развитие логистических центров и предприятий по переработке плодовоовощной продукции	устанавливаются техническим заданием	Быковский пальный район	санитарно-защитная зона
П 2.3/ММ-17	Объекты в иных областях	развитие сельского хозяйства	Реконструкция складского помещения для хранения овощей	12 тыс. тонн овощей	Городищенский муниципальный район, Карповское сельское поселение	санитарно-защитная зона
П 2.3/ММ-18	Объекты в иных областях	развитие сельского хозяйства	Строительство оросительной сети	земельного участка 1 тыс. гектаров	Городищенский муниципальный район, пос. Кузьмичи	санитарно-защитная зона
П 2.3/ММ-19	Объекты в иных областях	развитие сельского хозяйства	Строительство овощехранилища с длительным сроком хранения овощной продукции	1200 голов дойного стада	Городищенский муниципальный район	санитарно-защитная зона
П 2.3/ММ-20	Объекты в иных областях	развитие сельского хозяйства	Строительство овощехранилища с длительным сроком хранения овощной продукции	1,5 тыс. тонн овощной продукции 0,8 тысячи тонн овощной продукции	Городищенский муниципальный район	санитарно-защитная зона
П 2.3/ММ-20	Объекты в иных областях	развитие сельского хозяйства	Строительство овощехранилища с длительным сроком хранения овощной продукции	3,8 тыс. тонн овощной продукции	Городищенский муниципальный район	санитарно-защитная зона

Номер объекта на карте	Вид объекта	Назначение объекта	Наименование объекта	Основные характеристики объекта	Местоположение	Характеристика зон с особыми условиями использования территории
1	2	3	4	5	6	7
П.2.3/ММ-21	Объекты в иных областях	развитие сельского хозяйства	Строительство с длительным сроком хранения овощной продукции	1,5 тыс. тонн овощной продукции	Городищенский муниципальный район	санитарно-защитная зона
П.2.3/ММ-22	Объекты в иных областях	развитие сельского хозяйства	Строительство оросительного участка "Березовский-2" с применением дождевальной техники	устанавливаются техническим заданием	Даниловский муниципальный район, ст.Березовская	не требуются
П.2.3/ММ-23	Объекты в иных областях	развитие сельского хозяйства	Строительство оросительного участка "Березовский-2" с применением дождевальной техники	устанавливаются техническим заданием	Даниловский муниципальный район, ст.Сергиевская	не требуются
П.2.3/ММ-24	Объекты в иных областях	развитие сельского хозяйства	Строительство предприятия по переработке винограда (производство тихих и игристых вин)	устанавливаются техническим заданием	Дубовский муниципальный район, г.Дубовка	санитарно-защитная зона
П.2.3/ММ-25	Объекты в иных областях	развитие сельского хозяйства	Строительство животноводческой фермы с целью производства молока и мяса крупного рогатого скота	100 голов крупного рогатого скота	Дубовский муниципальный район	санитарно-защитная зона
П.2.3/ММ-26	Объекты в иных областях	развитие сельского хозяйства	Строительство животноводческой фермы для мелкого рогатого скота (овец), бойни с целью производства мяса	300 голов мелкого рогатого скота	Дубовский муниципальный район	санитарно-защитная зона
П.2.3/ММ-27	Объекты в иных областях	развитие сельского хозяйства	Строительство животноводческого комплекса крупного рогатого скота молочного направления	1200 голов крупного рогатого скота	Еланский муниципальный район, х.Хвощинка	санитарно-защитная зона
П.2.3/ММ-28	Объекты в иных областях	развитие сельского хозяйства	Создание и развитие крестьянских (фермерских) хозяйств	устанавливаются техническим заданием	Еланский муниципальный район, с.Морец	не требуются
П.2.3/ММ-29	Объекты в иных областях	развитие сельского хозяйства	Строительство системы капельного орошения	площадь земельного участка 180 гектаров	Еланский муниципальный район, с.Терновое	не требуются

Номер объекта на карте	Вид объекта	Назначение объекта	Наименование объекта	Основные характеристики объекта	Местоположение	Характеристика зон с особыми условиями использования территории
1	2	3	4	5	6	7
П.2.3/ММ-30	Объекты в иных областях	развитие хозяйства	Строительство арочного склада для хранения сельскохозяйственной продукции	1 тыс. тонн сельскохозяйственной продукции	Еланский муниципальный район, с.Дубовое	санитарно-защитная зона
П.2.3/ММ-31	Объекты в иных областях	развитие хозяйства	Мельница "Мельник 700 эксперт" для переработки зерна в муку	700 килограммов зерна в час	Еланский муниципальный район, р.п.Елань	санитарно-защитная зона
П.2.3/ММ-32	Объекты в иных областях	развитие хозяйства	Строительство семейных животноводческих ферм	устанавливаются техническим заданием	Еланский муниципальный район, с.Тростянка	санитарно-защитная зона
П.2.3/ММ-33	Объекты в иных областях	развитие хозяйства	Строительство животноводческого комплекса крупного рогатого скота молочного направления	1200 голов крупного рогатого скота	Еланский муниципальный район, р.п.Елань	санитарно-защитная зона
П.2.3/ММ-34	Объекты в иных областях	развитие хозяйства	Строительство цеха по фасовке продукции в потребительской таре	устанавливаются техническим заданием	Еланский муниципальный район, р.п.Елань, ул.Калинина, 74	санитарно-защитная зона
П.2.3/ММ-35	Объекты в иных областях	развитие хозяйства	Приобретение и строительство ангара для хранения сельскохозяйственной продукции	емкость 1 тыс. тонн сельскохозяйственной продукции	Еланский муниципальный район, с.Журавка	санитарно-защитная зона
П.2.3/ММ-36	Объекты в иных областях	развитие хозяйства	Приобретение и строительство ангара для хранения сельскохозяйственной продукции	емкость 1 тыс. тонн сельскохозяйственной продукции	Еланский муниципальный район, с.Журавка	санитарно-защитная зона
П.2.3/ММ-37	Объекты в иных областях	развитие хозяйства	Строительство завода по переработке растительных масел	объем производства 700 тонн в сутки	Еланский муниципальный район, с.Березовка	санитарно-защитная зона
П.2.3/ММ-38	Объекты в иных областях	развитие хозяйства	Строительство животноводческого комплекса крупного рогатого скота молочного направления	450 голов крупного рогатого скота молочного направления	Еланский муниципальный район, п.Большевик	санитарно-защитная зона

Номер объекта на карте	Вид объекта	Назначение объекта	Наименование объекта	Основные характеристики объекта	Местоположение	Характеристика зон с особыми условиями использования территории
1	2	3	4	5	6	7
П 2.3/ММ-39	Объекты в иных областях	развитие сельского хозяйства	Строительство орошаемого участка для кормовой базы животноводческого комплекса; строительство животноводческого комплекса	площадь земельного участка 100 гектаров	Еланский муниципальный район, п.Большевик	санитарно-защитная зона
П 2.3/ММ-40	Объекты в иных областях	развитие сельского хозяйства	Строительство животноводческого комплекса крупного рогатого скота молочного направления	1200 голов крупного рогатого скота молочного направления	Еланский муниципальный район, с.Тростянка	санитарно-защитная зона
П 2.3/ММ-41	Объекты в иных областях	развитие сельского хозяйства	Строительство складских помещений и семенного комплекса	устанавливаются техническим заданием	Еланский муниципальный район, с.Тростянка	санитарно-защитная зона
П 2.3/ММ-42	Объекты в иных областях	развитие сельского хозяйства	Строительство птицефабрики по выращиванию и переработке мяса индейки	до 10 тыс. тонн мяса индейки	Жирновский муниципальный район, Красноярское городское поселение	санитарно-защитная зона
П 2.3/ММ-43	Объекты в иных областях	развитие сельского хозяйства	Реконструкция элеватора, глубокая переработка нута	устанавливаются техническим заданием	Жирновский муниципальный район, с.Кленовка	санитарно-защитная зона
П 2.3/ММ-44	Объекты в иных областях	развитие сельского хозяйства	Гусиное хозяйство с цехом по убою и переработке птицы	устанавливаются техническим заданием	Жирновский муниципальный район	санитарно-защитная зона
П 2.3/ММ-45	Объекты в иных областях	развитие сельского хозяйства	Строительство молочно-товарного комплекса	3600 голов дойного стада	Жирновский муниципальный район	санитарно-защитная зона
П 2.3/ММ-46	Объекты в иных областях	развитие сельского хозяйства	Реконструкция убойного пункта	1 тонна в сутки в убойном весе	Жирновский муниципальный район	санитарно-защитная зона
П 2.3/ММ-47	Объекты в иных областях	развитие сельского хозяйства	Реконструкция убойного пункта	8 тонн в сутки в убойном весе	Жирновский муниципальный район	санитарно-защитная зона
П 2.3/ММ-48	Объекты в иных областях	развитие сельского хозяйства	Строительство машино-тракторной мастерской	устанавливаются техническим заданием	Жирновский муниципальный район	санитарно-защитная зона



Номер объекта на карте	Вид объекта	Назначение объекта	Наименование объекта	Основные характеристики объекта	Местоположение	Характеристика зон с особыми условиями использования территории
1	2	3	4	5	6	7
П 2.3/ММ-49	Объекты в иных областях	развитие сельского хозяйства	Модернизация хлебопечкарного производства хлебобулочных изделий, мучных, кондитерских изделий и мясоперерабатывающего производства мясных полуфабрикатов	1 тонна в смену хлебобулочных изделий, 0,5 тонны мучных кондитерских изделий и мясоперерабатывающего производства мощностью до 0,5 тонны мясных полуфабрикатов	Иловлинский муниципальный район, Александровское сельское поселение	санитарно-защитная зона
П 2.3/ММ-50	Объекты в иных областях	развитие сельского хозяйства	Реконструкция животноводческого комплекса на содержание крупного рогатого скота мясного направления и приобретение технологического оборудования	1000 голов крупного рогатого скота мясного направления	Иловлинский муниципальный район, Большешейвановское сельское поселение	санитарно-защитная зона
П 2.3/ММ-51	Объекты в иных областях	развитие сельского хозяйства	Строительство орошаемого участка	площадь земельного участка 248 гектаров	Иловлинский муниципальный район, Большешейвановское сельское поселение	санитарно-защитная зона
П 2.3/ММ-52	Объекты в иных областях	развитие сельского хозяйства	Строительство производственных зданий, строений, предназначенных для заготовки, хранения, переработки, упаковки и подготовки к реализации сельскохозяйственной продукции.	устанавливаются техническим заданием	Иловлинский муниципальный район, Большешейвановское сельское поселение	санитарно-защитная зона
П 2.3/ММ-53	Объекты в иных областях	развитие сельского хозяйства	Строительство орошаемого участка	площадь земельного участка 800 гектаров	Иловлинский муниципальный район, Кондратовское сельское поселение	не требуются
П 2.3/ММ-54	Объекты в иных областях	развитие сельского хозяйства	Строительство молочно-товарной фермы крупного рогатого скота	100 голов крупного рогатого скота	Иловлинский муниципальный район, Кондратовское сельское поселение	санитарно-защитная зона

Номер объекта на карте	Вид объекта	Назначение объекта	Наименование объекта	Основные характеристики объекта	Местоположение	Характеристика зон с особыми условиями использования территории	
							1
П.2.3/ММ-55	Объекты в иных областях	развитие хозяйства	сельского	Строительство пункта по приему молока и приобретение оборудования для очистки и охлаждения молока	мощность 6 тонн молока в смену	Иловлинский пальный район, Сиротинское сельское поселение	не требуются
П.2.3/ММ-56	Объекты в иных областях	развитие хозяйства	сельского	Строительство орошаемого участка	площадь земельного участка 200 гектаров	Иловлинский пальный район	не требуются
П.2.3/ММ-57	Объекты в иных областях	развитие хозяйства	сельского	Строительство животноводческого комплекса на содержание крупного рогатого скота молочного направления	100 голов крупного рогатого скота молочного направления	Иловлинский пальный район	санитарно-защитная зона
П.2.3/ММ-58	Объекты в иных областях	развитие хозяйства	сельского	Строительство мясоперерабатывающего предприятия по производству мясных полуфабрикатов и колбасной продукции	3-5 тонн мясных полуфабрикатов в смену, 5-8 тонн колбасной продукции в смену	Иловлинский пальный район	санитарно-защитная зона
П.2.3/ММ-59	Объекты в иных областях	развитие хозяйства	сельского	Строительство пункта по убою животных	мощность 10 голов в смену	Иловлинский пальный район, Краснородонское сельское поселение	санитарно-защитная зона
П.2.3/ММ-60	Объекты в иных областях	развитие хозяйства	сельского	Строительство животноводческого комплекса на содержание крупного рогатого скота молочного направления	100 голов крупного рогатого скота	Иловлинский пальный район	санитарно-защитная зона
П.2.3/ММ-61	Объекты в иных областях	развитие хозяйства	сельского	Реконструкция фермы на содержание крупного рогатого скота молочного направления	100 голов крупного рогатого скота молочного направления	Иловлинский пальный район	санитарно-защитная зона
				Строительство пункта по убою животных	мощность 10 голов в смену		

Номер объекта на карте	Вид объекта	Назначение объекта	Наименование объекта	Основные характеристики объекта	Местоположение	Характеристика зон с особыми условиями использования территории
1	2	3	4	5	6	7
П 2.3/ММ-62	Объекты в иных областях	развитие сельского хозяйства	Реконструкция животноводческого комплекса на содержание крупного рогатого скота молочного направления	350 голов крупного рогатого скота	Иловлинский муниципальный район	санитарно-защитная зона
П 2.3/ММ-63	Объекты в иных областях	обеспечение жильем граждан	Комплексное обустройство площадки под компактную жилищную застройку п.Нефтяников	устанавливаются техническим заданием	Калачевский муниципальный район, п.Ильевка, п.Нефтяников	не требуются
П 2.3/ММ-64	Объекты в иных областях	развитие сельского хозяйства	Строительство орошаемого участка	устанавливаются техническим заданием	Калачевский муниципальный район, Ильевское сельское поселение	не требуются
П 2.3/ММ-65	Объекты в иных областях	развитие сельского хозяйства	Строительство орошаемого участка	площадь земельного участка 162 гектара	Калачевский муниципальный район, п.Комсомольский	не требуются
П 2.3/ММ-66	Объекты в иных областях	развитие сельского хозяйства	Строительство безотходной технологии переработки регионального растительного сырья	устанавливаются техническим заданием	Камышинский муниципальный район	санитарно-защитная зона
П 2.3/ММ-67	Объекты в иных областях	развитие сельского хозяйства	Реконструкция трех животноводческих помещений под производственную базу для ремонта сельхозтехники, хранения и подработки сельхозпродукции	устанавливаются техническим заданием	Киквидзенский муниципальный район, ул.Молежная, д.6	санитарно-защитная зона
П 2.3/ММ-68	Объекты в иных областях	развитие сельского хозяйства	Реконструкция механизированного тока-строительство сушильного комплекса (мини-элеватор)	устанавливаются техническим заданием	Киквидзенский муниципальный район, ст.Преображенская, ул.Н.Сухова, д.2	санитарно-защитная зона
П 2.3/ММ-69	Объекты в иных областях	развитие туризма	Открытие всесезонного конного туристическо-рекреационного клуба "Эковита"	устанавливаются техническим заданием	Киквидзенский муниципальный район, с.Семёновка	не требуются
П 2.3/ММ-70	Объекты в иных областях	развитие сельского хозяйства	Строительство зерносушильного комплекса КЗС-50	устанавливаются техническим заданием	Киквидзенский муниципальный район, ст.Преображенская, ул.Гришинская, д.2	санитарно-защитная зона

Номер объекта на карте	Вид объекта	Назначение объекта	Наименование объекта	Основные характеристики объекта	Местоположение	Характеристика зон с особыми условиями использования территории
1	2	3	4	5	6	7
П 2.3/ММ-71	Объекты в иных областях	развитие сельского хозяйства	Реконструкция складского помещения для хранения овощей	объем 1000 тонн овощей	Клетский муниципальный район, ст.Клетская, ул.Сушкова, 58	санитарно-защитная зона
П 2.3/ММ-72	Объекты в иных областях	развитие сельского хозяйства	Строительство молочно-животноводческого комплекса дойного стада крупного рогатого скота с последующей переработкой молока в фасованную товарную группу и переработкой навоза на биогазовой установке	2400 голов дойного стада крупного рогатого скота	Котельниковский муниципальный район, ст-ца Нагавская	санитарно-защитная зона
П 2.3/ММ-73	Объекты в иных областях	развитие сельского хозяйства	Строительство тепличного комбината по производству овощной продукции	площадь земельного участка 10,7 гектара	Котельниковский муниципальный район, г.Котельниково	санитарно-защитная зона
П 2.3/ММ-74	Объекты в иных областях	развитие сельского хозяйства	Строительство цеха по глубокой переработке рыбной продукции	устанавливаются техническим заданием	Котельниковский муниципальный район, п.Приморский	санитарно-защитная зона
П 2.3/ММ-75	Объекты в иных областях	развитие сельского хозяйства	Реконструкция системы орошения	протяженность 4200 метров; 17 гидрантов; дождевальная машина Valley	Котельниковский муниципальный район	не требуются
П 2.3/ММ-76	Объекты в иных областях	развитие сельского хозяйства	Строительство орошаемого участка	устанавливаются техническим заданием	Котельниковский муниципальный район	не требуются
П 2.3/ММ-77	Объекты в иных областях	развитие сельского хозяйства	Организация фермы по выращиванию крупного рогатого скота и мелкого рогатого скота	устанавливаются техническим заданием	Котовский муниципальный район, Купцовское сельское поселение	санитарно-защитная зона
П 2.3/ММ-78	Объекты в иных областях	обеспечение жильем граждан	Строительство многоквартирного жилого дома	12 квартир	Котовский муниципальный район, г.Котово, ул.Коммунистическая, д.162	не требуются

Номер объекта на карте	Вид объекта	Назначение объекта	Наименование объекта	Основные характеристики объекта	Местоположение	Характеристика зон с особыми условиями использования территории
П 2.3/ММ-79	Объекты в иных областях	развитие промышленности	Создание завода по производству керамического кирпича	устанавливаются техническим заданием	Котовский муниципальный район	санитарно-защитная зона
П 2.3/ММ-80	Объекты в иных областях	развитие сельского хозяйства	Техническая и технологическая модернизация производства	устанавливаются техническим заданием	Кумылженский муниципальный район, х.Суляевский	санитарно-защитная зона
П 2.3/ММ-81	Объекты в иных областях	развитие сельского хозяйства	Строительство орошаемого участка	устанавливаются техническим заданием	Кумылженский муниципальный район, х.Пок-ручинский	не требуются
П 2.3/ММ-82	Объекты в иных областях	развитие сельского хозяйства	Строительство семейной животноводческой фермы	устанавливаются техническим заданием	Кумылженский муниципальный район, х.Краповский	санитарно-защитная зона
П 2.3/ММ-83	Объекты в иных областях	развитие сельского хозяйства	Строительство фермы по разведению крупного рогатого скота молочного направления	устанавливаются техническим заданием	Кумылженский муниципальный район, х.Сисьюковский	санитарно-защитная зона
П 2.3/ММ-84	Объекты в иных областях	развитие сельского хозяйства	Строительство мясокомбината	устанавливаются техническим заданием	Кумылженский муниципальный район, ст.Кумылженская	санитарно-защитная зона
П 2.3/ММ-85	Объекты в иных областях	развитие сельского хозяйства	Строительство фермы по разведению крупного рогатого скота молочного направления	устанавливаются техническим заданием	Кумылженский муниципальный район, х.Обливский	санитарно-защитная зона
П 2.3/ММ-86	Объекты в иных областях	развитие сельского хозяйства	Строительство орошаемого участка	устанавливаются техническим заданием	Кумылженский муниципальный район, х.Потоповский	не требуются
П 2.3/ММ-87	Объекты в иных областях	развитие сельского хозяйства	Строительство фермы по разведению крупного рогатого скота мясного направления	устанавливаются техническим заданием	Кумылженский муниципальный район	санитарно-защитная зона
П 2.3/ММ-88	Объекты в иных областях	развитие сельского хозяйства	Организация кооператива по сбору и переработке молока	устанавливаются техническим заданием	Кумылженский муниципальный район, ст.Глазуновская	санитарно-защитная зона

Номер объекта на карте	Вид объекта	Назначение объекта	Наименование объекта	Основные характеристики объекта	Местоположение	Характеристика зон с особыми условиями использования территории
1	2	3	4	5	6	7
П 2.3/ММ-89	Объекты в иных областях	развитие хозяйства	Техническая и технологическая модернизация производства	устанавливаются техническим заданием	Кумылженский муниципальный район	санитарно-защитная зона
П 2.3/ММ-90	Объекты в иных областях	развитие хозяйства	Модернизация Ленинского консервного завода	устанавливаются техническим заданием	Ленинский муниципальный район, г. Ленинск, ул. Промышленная, д. 7	санитарно-защитная зона
П 2.3/ММ-91	Объекты в иных областях	развитие хозяйства	Создание современного машиностроительного предприятия	устанавливаются техническим заданием	Ленинский муниципальный район, г. Ленинск, ул. им. Битюцкого, д. 7	санитарно-защитная зона
П 2.3/ММ-92	Объекты в иных областях	развитие хозяйства	Строительство логистического центра по хранению овощной продукции	мощность 6 тыс. тонн овощной продукции	Ленинский муниципальный район	санитарно-защитная зона
П 2.3/ММ-93	Объекты в иных областях	развитие хозяйства	Реконструкция овощехранилища	мощность 1, 2 тыс. тонн	Ленинский муниципальный район	санитарно-защитная зона
П 2.3/ММ-94	Объекты в иных областях	развитие хозяйства	Строительство тепличного комплекса	устанавливаются техническим заданием	Ленинский муниципальный район	санитарно-защитная зона
П 2.3/ММ-95	Объекты в иных областях	развитие хозяйства	Строительство кооператива по откорму, убою, переработке и реализации крупного рогатого скота мясного направления	устанавливаются техническим заданием	Нехаевский муниципальный район, х. Нижнедолговский	санитарно-защитная зона
П 2.3/ММ-96	Объекты в иных областях	развитие хозяйства	Реконструкция оросительных сетей	устанавливаются техническим заданием	Николаевский муниципальный район, с. Очкуровка	не требуются
П 2.3/ММ-97	Объекты в иных областях	развитие хозяйства	Реконструкция оросительной сети на орошаемом участке	площадь земельного участка 997 гектаров	Николаевский муниципальный район, Ленинское сельское поселение	не требуются

Номер объекта на карте	Вид объекта	Назначение объекта	Наименование объекта	Основные характеристики объекта	Местоположение	Характеристика зон с особыми условиями использования территории
1	2	3	4	5	6	7
П 2.3/ММ-98	Объекты в иных областях	развитие сельского хозяйства	Мини-завод по переработке мяса и мясных полуфабрикатов, молочной продукции, убойного цеха, логистического центра	2 склада овощной продукции на 2 тыс. тонн каждый	Николаевский муниципальный район	санитарно-защитная зона
П 2.3/ММ-99	Объекты в иных областях	развитие сельского хозяйства	Строительство цеха по переработке мяса и мясных полуфабрикатов	устанавливаются техническим заданием	Николаевский муниципальный район	санитарно-защитная зона
П 2.3/ММ-100	Объекты в иных областях	развитие сельского хозяйства	Строительство коровника; строительство бойни	100 голов; 10 голов крупного рогатого скота, 50 голов овец, производство мяса 24 тонны в год	Николаевский муниципальный район	санитарно-защитная зона
П 2.3/ММ-101	Объекты в иных областях	развитие сельского хозяйства	Строительство складского помещения для хранения овощей	устанавливаются техническим заданием	Николаевский муниципальный район	санитарно-защитная зона
П 2.3/ММ-102	Объекты в иных областях	развитие сельского хозяйства	Создание производства по первичной переработке, хранению и глаубокой переработке зерна кукурузы	мощность 500 тонн кукурузы в сутки	Новоаннинский муниципальный район, г.Новоаннинский, ул.Рабочая, 249а	санитарно-защитная зона
П 2.3/ММ-103	Объекты в иных областях	развитие сельского хозяйства	Создание высокоэффективного производства по переработке различных культур и выпуску высокобелковых шротов и растительных масел	устанавливаются техническим заданием	Новоаннинский муниципальный район, г.Новоаннинский, ул.Советская, 1В	санитарно-защитная зона
П 2.3/ММ-104	Объекты в иных областях	развитие сельского хозяйства	Строительство зернохранилища ангарного типа	устанавливаются техническим заданием	Новоаннинский муниципальный район, Березовское сельское поселение, 400 м от трассы М-6 Каспий	санитарно-защитная зона

Номер объекта на карте	Вид объекта	Назначение объекта	Наименование объекта	Основные характеристики объекта	Местоположение	Характеристика зон с особыми условиями использования территории
1	2	3	4	5	6	7
П 2.3/ММ-105	Объекты в иных областях	развитие сельского хозяйства	Строительство двух зернохранилищ ангарного типа	устанавливаются техническим заданием	Новоаннинский муниципальный район, х.Березовка 2	санитарно-защитная зона
П 2.3/ММ-106	Объекты в иных областях	развитие сельского хозяйства	Строительство животноводческой фермы крупного рогатого скота молочного направления	устанавливаются техническим заданием	Новоаннинский муниципальный район	санитарно-защитная зона
П 2.3/ММ-107	Объекты в иных областях	развитие сельского хозяйства	Строительство животноводческой фермы крупного рогатого скота молочного направления	1000 голов крупного рогатого скота молочного направления	Новоаннинский муниципальный район, х.Мартыновский, ул.Советская, д.93	санитарно-защитная зона
П 2.3/ММ-108	Объекты в иных областях	развитие сельского хозяйства	Строительство животноводческой фермы крупного рогатого скота молочного направления с глубокой переработкой молока	200–700 голов крупного рогатого скота молочного направления	Новоаннинский муниципальный район, Становое сельское поселение	санитарно-защитная зона
П 2.3/ММ-109	Объекты в иных областях	развитие сельского хозяйства	Строительство животноводческой фермы крупного рогатого скота мясного и молочного направления с переработкой молока	400 голов крупного рогатого скота мясного и молочного направления	Новоаннинский муниципальный район, х.Родниковский	санитарно-защитная зона
П 2.3/ММ-110	Объекты в иных областях	развитие сельского хозяйства	Строительство сушильно-очистительного комплекса	устанавливаются техническим заданием	Новониколаевский муниципальный район, р.п.Николаевский, ул.Элеваторная, д.4	санитарно-защитная зона
П 2.3/ММ-111	Объекты в иных областях	развитие сельского хозяйства	Строительство овощехранилища	устанавливаются техническим заданием	Новониколаевский муниципальный район	санитарно-защитная зона
П 2.3/ММ-112	Объекты в иных областях	развитие сельского хозяйства	Строительство цеха по подработке и сушке зерновых и масличных культур	производительность 30 тонн в час	Новониколаевский муниципальный район	санитарно-защитная зона



Номер объекта на карте	Вид объекта	Назначение объекта	Наименование объекта	Основные характеристики объекта	Местоположение	Характеристика зон с особыми условиями использования территории
1	2	3	4	5	6	7
П 2.3/ММ-113	Объекты в иных областях	развитие сельского хозяйства	Строительство фермы мясного направления крупного рогатого скота	100 голов крупного рогатого скота	Новониколаевский муниципальный район	санитарно-защитная зона
П 2.3/ММ-114	Объекты в иных областях	обеспечение развития торговли	Строительство торгового объекта	площадь объекта 500 кв.метров	Новониколаевский муниципальный район	санитарно-защитная зона
П 2.3/ММ-115	Объекты в иных областях	развитие промышленности	Строительство одноэтажного офисного здания	общая площадь объекта 960 кв.метров	Новониколаевский муниципальный район	не требуются
П 2.3/ММ-116	Объекты в иных областях	развитие сельского хозяйства	Реконструкция здания аптеки и нежилого здания под магазин смешанных товаров и аптечный пункт	устанавливаются техническим заданием	Кумылженский муниципальный район, ст.Кумылженская, ул.Блинова, 63	не требуются
П 2.3/ММ-117	Объекты в иных областях	развитие сельского хозяйства	Строительство розничного рынка	устанавливаются техническим заданием	Октябрьский муниципальный район	санитарно-защитная зона
П 2.3/ММ-118	Объекты в иных областях	развитие сельского хозяйства	Создание бойни	производственная мощность 1500 голов в год	Октябрьский муниципальный район, Ковалевское сельское поселение	санитарно-защитная зона
П 2.3/ММ-119	Объекты в иных областях	развитие сельского хозяйства	Строительство теплицы	площадь земельного участка 5 гектаров	Ольховский муниципальный район	санитарно-защитная зона
П 2.3/ММ-120	Объекты в иных областях	развитие сельского хозяйства	Строительство теплицы	площадь земельного участка 5 гектаров	Ольховский муниципальный район	санитарно-защитная зона
П 2.3/ММ-121	Объекты в иных областях	развитие сельского хозяйства	Развитие семейных животноводческих ферм	устанавливаются техническим заданием	Ольховский муниципальный район	санитарно-защитная зона

Номер объекта на карте	Вид объекта	Назначение объекта	Наименование объекта	Основные характеристики объекта	Местоположение	Характеристика зон с особыми условиями использования территории
1	2	3	4	5	6	7
П.2.3/ММ-122	Объекты в иных областях	развитие хозяйства	Строительство семейных животноводческих ферм	устанавливаются техническим заданием	Ольховский пальный район	санитарно-защитная зона
П.2.3/ММ-123	Объекты в иных областях	развитие хозяйства	Строительство теплицы	площадь земельного участка 2 гектара	Ольховский пальный район	санитарно-защитная зона
П.2.3/ММ-124	Объекты в иных областях	развитие хозяйства	Создание молочной товарной фермы с выращиванием ремонтного молодняка	50 фуражных коров с выращиванием ремонтного молодняка	Паласовский пальный район	санитарно-защитная зона
П.2.3/ММ-125	Объекты в иных областях	развитие хозяйства	Создание и развитие крестьянских (фермерских) хозяйств по разведению крупного рогатого скота мясного направления	устанавливаются техническим заданием	Паласовский пальный район	санитарно-защитная зона
П.2.3/ММ-126	Объекты в иных областях	развитие хозяйства	Создание и развитие крестьянских (фермерских) хозяйств по разведению племенного крупного рогатого скота мясного направления породы русская комолая	100 голов крупного рогатого скота	Паласовский пальный район	санитарно-защитная зона
П.2.3/ММ-127	Объекты в иных областях	развитие хозяйства	Строительство овощехранилища	устанавливаются техническим заданием	Руднянский муниципальный район, Руднянское городское поселение	санитарно-защитная зона
П.2.3/ММ-128	Объекты в иных областях	развитие хозяйства	Строительство орошаемого участка	устанавливаются техническим заданием	Руднянский муниципальный район, Руднянское городское поселение	не требуются
П.2.3/ММ-129	Объекты в иных областях	развитие хозяйства	Строительство орошаемого участка	устанавливаются техническим заданием	Руднянский муниципальный район, Большедаченское сельское поселение	не требуются

Номер объекта на карте	Вид объекта	Назначение объекта	Наименование объекта	Основные характеристики объекта	Местоположение	Характеристика зон с особыми условиями использования территории
1	2	3	4	5	6	7
П 2.3/ММ-130	Объекты в иных областях	развитие сельского хозяйства	Строительство сушилки	устанавливаются техническим заданием	Руднянский муниципальный район, Большесудаченское сельское поселение	санитарно-защитная зона
П 2.3/ММ-131	Объекты в иных областях	развитие сельского хозяйства	Строительство механизированного тока	устанавливаются техническим заданием	Руднянский муниципальный район, Козловское сельское поселение	санитарно-защитная зона
П 2.3/ММ-132	Объекты в иных областях	развитие сельского хозяйства	Строительство сушилки	устанавливаются техническим заданием	Руднянский муниципальный район, Лопуховское сельское поселение	санитарно-защитная зона
П 2.3/ММ-133	Объекты в иных областях	развитие сельского хозяйства	Строительство и ввод в эксплуатацию третьего корпуса овощехранилища	устанавливаются техническим заданием	Светлоярский муниципальный район, Райгородское сельское поселение	санитарно-защитная зона
П 2.3/ММ-134	Объекты в иных областях	развитие сельского хозяйства	Строительство овощехранилища	устанавливаются техническим заданием	Светлоярский муниципальный район, Кировское сельское поселение	санитарно-защитная зона
П 2.3/ММ-135	Объекты в иных областях	развитие сельского хозяйства	Реконструкция оросительной сети	площадь земельного участка 250 гектаров	Светлоярский муниципальный район, Кировское сельское поселение	не требуются
П 2.3/ММ-136	Объекты в иных областях	развитие сельского хозяйства	Реконструкция оросительной сети	площадь земельного участка 1,2 тыс. гектаров	Светлоярский муниципальный район, Червленовское сельское поселение	не требуются
П 2.3/ММ-137	Объекты в иных областях	развитие сельского хозяйства	Переработка мяса на базе убойного цеха	мощность 4 тонны в сутки	Светлоярский муниципальный район, Цаинское сельское поселение	санитарно-защитная зона

Номер объекта на карте	Вид объекта	Назначение объекта	Наименование объекта	Основные характеристики объекта	Местоположение	Характеристика зон с особыми условиями использования территории
1	2	3	4	5	6	7
П 2.3/ММ-138	Объекты в иных областях	развитие сельского хозяйства	Переработка прудовой рыбы	устанавливаются техническим заданием	Светлоярский муниципальный район, Большечепурниковское сельское поселение	санитарно-защитная зона
П 2.3/ММ-139	Объекты в иных областях	развитие сельского хозяйства	Строительство животноводческой фермы мелкого рогатого скота	1000 голов мелкого рогатого скота	Светлоярский муниципальный район, Светлоярское городское поселение	санитарно-защитная зона
П 2.3/ММ-140	Объекты в иных областях	развитие сельского хозяйства	Строительство животноводческой фермы крупного рогатого скота мясного направления	200 голов крупного рогатого скота мясного направления	Светлоярский муниципальный район, Светлоярское городское поселение	санитарно-защитная зона
П 2.3/ММ-141	Объекты в иных областях	развитие сельского хозяйства	Строительство животноводческой фермы крупного рогатого скота молочного направления	50 голов крупного рогатого скота молочного направления	Светлоярский муниципальный район	санитарно-защитная зона
П 2.3/ММ-142	Объекты в иных областях	развитие сельского хозяйства	Установка модульного молочного цеха	устанавливаются техническим заданием	Серафимовичский муниципальный район, Серафимовичское городское поселение	санитарно-защитная зона
П 2.3/ММ-143	Объекты в иных областях	развитие сельского хозяйства	Реконструкция инкубатора	устанавливаются техническим заданием	Серафимовичский муниципальный район, х.Зимняцкий	санитарно-защитная зона
П 2.3/ММ-144	Объекты в иных областях	развитие сельского хозяйства	Реконструкция двух животноводческих помещений	устанавливаются техническим заданием	Серафимовичский муниципальный район, х.Большепшой	санитарно-защитная зона
П 2.3/ММ-145	Объекты в иных областях	переработка отходов	Строительство полигона твердых бытовых отходов с мусоросортировочным комплексом с системой вторичной переработки твердых бытовых отходов	устанавливаются техническим заданием	Среднеахтубинский муниципальный район	санитарно-защитная зона

Номер объекта на карте	Вид объекта	Назначение объекта	Наименование объекта	Основные характеристики объекта	Местоположение	Характеристика зон с особыми условиями использования территории
1	2	3	4	5	6	7
П 2.3/ММ-146	Объекты в иных областях	развитие сельского хозяйства	Строительство молочной-товарной фермы, приобретение технологического оборудования	1200 голов	Среднеахтубинский муниципальный район	санитарно-защитная зона
П 2.3/ММ-147	Объекты в иных областях	развитие сельского хозяйства	Строительство орошаемого участка	площадь земельного участка 340 гектаров	Среднеахтубинский муниципальный район	санитарно-защитная зона
П 2.3/ММ-148	Объекты в иных областях	развитие сельского хозяйства	Строительство овощехранилища и производственного объекта по переработке овощной продукции	мощность 8000 тонн овощной продукции	Среднеахтубинский муниципальный район	санитарно-защитная зона
П 2.3/ММ-149	Объекты в иных областях	развитие сельского хозяйства	Строительство логистического центра по хранению и переработке овощной продукции	мощность 10 тыс. тонн овощной продукции	Среднеахтубинский муниципальный район	санитарно-защитная зона
П 2.3/ММ-150	Объекты в иных областях	развитие сельского хозяйства	Строительство семейной животноводческой фермы	1000 голов овец	Среднеахтубинский муниципальный район	санитарно-защитная зона
П 2.3/ММ-151	Объекты в иных областях	развитие сельского хозяйства	Реконструкция орошаемого участка	площадь земельного участка 240 гектаров	Среднеахтубинский муниципальный район	не требуются
П 2.3/ММ-152	Объекты в иных областях	развитие сельского хозяйства	Строительство логистического центра по хранению и переработке овощной продукции	5 тыс. тонн овощной продукции	Среднеахтубинский муниципальный район	санитарно-защитная зона
П 2.3/ММ-153	Объекты в иных областях	развитие сельского хозяйства	Реконструкция молочной фермы	300 голов	Среднеахтубинский муниципальный район	санитарно-защитная зона
П 2.3/ММ-154	Объекты в иных областях	развитие сельского хозяйства	Строительство семейной животноводческой фермы	150 коров	Среднеахтубинский муниципальный район	санитарно-защитная зона
П 2.3/ММ-155	Объекты в иных областях	развитие сельского хозяйства	Строительство логистического центра	2 тыс. тонн	Среднеахтубинский муниципальный район	санитарно-защитная зона

Номер объекта на карте	Вид объекта	Назначение объекта	Наименование объекта	Основные характеристики объекта	Местоположение	Характеристика зон с особыми условиями использования территории
1	2	3	4	5	6	7
П 2.3/ММ-156	Объекты в иных областях	развитие сельского хозяйства	Реконструкция орошаемого участка	площадь земельного участка 205 гектаров	Среднеахтубинский муниципальный район	не требуются
П 2.3/ММ-157	Объекты в иных областях	развитие сельского хозяйства	Строительство логистического центра, техническое перевооружение овощехранилища	устанавливаются техническим заданием	Среднеахтубинский муниципальный район	санитарно-защитная зона
П 2.3/ММ-158	Объекты в иных областях	развитие сельского хозяйства	Реконструкция орошаемого участка площадью	площадь земельного участка 30 гектаров	Среднеахтубинский муниципальный район	не требуются
П 2.3/ММ-159	Объекты в иных областях	развитие сельского хозяйства	Реконструкция молочной фермы и реконструкция товарной фермы по откорму и содержанию молодняка крупного рогатого скота	500 голов крупного рогатого скота	Среднеахтубинский муниципальный район	санитарно-защитная зона
П 2.3/ММ-160	Объекты в иных областях	развитие сельского хозяйства	Строительство семейных животноводческих ферм	300 голов коров	Старополтавский муниципальный район, с.Илюватка	санитарно-защитная зона
П 2.3/ММ-161	Объекты в иных областях	развитие сельского хозяйства	Строительство торгового помещения	устанавливаются техническим заданием	Старополтавский муниципальный район, с.Верхняя Волянка	не требуются
П 2.3/ММ-162	Объекты в иных областях	развитие сельского хозяйства	Создание и развитие крестьянских (фермерских) хозяйств	устанавливаются техническим заданием	Старополтавский муниципальный район, с.Г.Мелинка	санитарно-защитная зона
П 2.3/ММ-163	Объекты в иных областях	развитие сельского хозяйства	Строительство семейной животноводческой фермы	устанавливаются техническим заданием	Старополтавский муниципальный район, с.Беляевка	санитарно-защитная зона
П 2.3/ММ-164	Объекты в иных областях	развитие сельского хозяйства	Реконструкция орошаемых участков	устанавливаются техническим заданием	Старополтавский муниципальный район, с.Валуевка	не требуются

Номер объекта на карте	Вид объекта	Назначение объекта	Наименование объекта	Основные характеристики объекта	Местоположение	Характеристика зон с особыми условиями использования территории
1	2	3	4	5	6	7
П 2.3/ММ-165	Объекты в иных областях	развитие сельского хозяйства	Строительство молочных ферм	более 300 голов коров	Старополтавский муниципальный район, с.Валуевка	санитарно-защитная зона
П 2.3/ММ-166	Объекты в иных областях	развитие сельского хозяйства	Строительство семейных животноводческих ферм	до 300 голов коров	Старополтавский муниципальный район, с.Новая Полтавка	санитарно-защитная зона
П 2.3/ММ-167	Объекты в иных областях	развитие сельского хозяйства	Строительство молочных ферм	свыше 300 голов коров	Старополтавский муниципальный район, с.Новая Полтавка	санитарно-защитная зона
П 2.3/ММ-168	Объекты в иных областях	развитие туризма	Реконструкция гостиничного комплекса	устанавливаются техническим заданием	Старополтавский муниципальный район, с.Старая Полтавка	не требуются
П 2.3/ММ-169	Объекты в иных областях	развитие сельского хозяйства	Строительство мини-завода	устанавливаются техническим заданием	Суровикинский муниципальный район, х.Лобачин	санитарно-защитная зона
П 2.3/ММ-170	Объекты в иных областях	развитие сельского хозяйства	Строительство семейной молочной фермы	устанавливаются техническим заданием	Суровикинский муниципальный район, Качалинское сельское поселение	санитарно-защитная зона
П 2.3/ММ-171	Объекты в иных областях	развитие сельского хозяйства	Строительство семейной молочной фермы	устанавливаются техническим заданием	Суровикинский муниципальный район, х.Сысовский	санитарно-защитная зона
П 2.3/ММ-172	Объекты в иных областях	обеспечение развития объектов транспорта	Реконструкция комплекса придорожного сервиса	устанавливаются техническим заданием	Суровикинский муниципальный район, г. Суровикино	санитарно-защитная зона
П 2.3/ММ-173	Объекты в иных областях	развитие сельского хозяйства	Строительство мини-завода по переработке сафлора	устанавливаются техническим заданием	Суровикинский муниципальный район, г.Суровикино	санитарно-защитная зона

Номер объекта на карте	Вид объекта	Назначение объекта	Наименование объекта	Основные характеристики объекта	Местоположение	Характеристика зон с особыми условиями использования территории
1	2	3	4	5	6	7
П.2.3/ММ-174	Объекты в иных областях	развитие сельского хозяйства	Реконструкция животноводческой фермы	устанавливаются техническим заданием	Суровикинский муниципальный район	санитарно-защитная зона
П.2.3/ММ-175	Объекты в иных областях	развитие сельского хозяйства	Модернизация открытого акционерного общества птицефабрика "Урюпинская"	устанавливаются техническим заданием	Урюпинский муниципальный район, х.Петровский	санитарно-защитная зона
П.2.3/ММ-176	Объекты в иных областях	развитие сельского хозяйства	Строительство оросительной системы	площадь земельного участка 470 гектаров	Урюпинский муниципальный район, х.Лучновский	не требуются
П.2.3/ММ-177	Объекты в иных областях	обеспечение граждан жильем	Жилая малоэтажная застройка	устанавливаются техническим заданием	Фроловский муниципальный район, Краснопольское сельское поселение	не требуются
П.2.3/ММ-178	Объекты в иных областях	развитие сельского хозяйства	Комплекс по производству молока	на 1200 коров	Фроловский муниципальный район, Шуруповское сельское поселение	санитарно-защитная зона
П.2.3/ММ-179	Объекты в иных областях	развитие сельского хозяйства	Производственное объединение по селекций, воспроизводству и откорму свиней	на 108 тыс.свиней	Фроловский муниципальный район, Краснопольское сельское поселение	санитарно-защитная зона
П.2.3/ММ-180	Объекты в иных областях	развитие сельского хозяйства	Строительство мини-пекарни	устанавливаются техническим заданием	Чернышковский муниципальный район, х.Нижнегнутов	санитарно-защитная зона
П.2.3/ММ-181	Объекты в иных областях	развитие сельского хозяйства	Строительство животноводческого комплекса крупного рогатого скота	до 300 голов крупного горатого скота	Чернышковский муниципальный район, х.Захаров	санитарно-защитная зона
П.2.3/ММ-182	Объекты в иных областях	развитие сельского хозяйства	Реконструкция производственного помещения (цеха) по производству и переработке грибов	устанавливаются техническим заданием	Чернышковский муниципальный район, рп.Чернышковский	санитарно-защитная зона



Номер объекта на карте	Вид объекта	Назначение объекта	Наименование объекта	Основные характеристики объекта	Местоположение	Характеристика зон с особыми условиями использования территории
1	2	3	4	5	6	7
П 2.3/ММ-183	Объекты в иных областях	обеспечение жильем граждан	Малозэтажная многоквартирная жилая застройка	устанавливаются техническим заданием	городской округ герой Волгоград	не требуются
П 2.3/ММ-184	Объекты в иных областях	обеспечение жильем граждан	Развитие застроенной территории	устанавливаются техническим заданием	городской округ герой Волгоград	не требуются
П 2.3/ММ-185	Объекты в иных областях	развитие промышленности	Создание высокотехнологичного производства по нанесению полимерного покрытия на стальной оцинкованный лист	устанавливаются техническим заданием	городской округ герой Волгоград	санитарно-защитная зона
П 2.3/ММ-186	Объекты в иных областях	развитие промышленности	Модернизация производства автомобильных деталей	устанавливаются техническим заданием	городской округ герой Волгоград	санитарно-защитная зона
П 2.3/ММ-187	Объекты в иных областях	развитие промышленности	Строительство завода по изготовлению сэндвич-панелей	устанавливаются техническим заданием	городской округ герой Волгоград, ул.Автодо-рога № 7, 27	санитарно-защитная зона
П 2.3/ММ-188	Объекты в иных областях	развитие промышленности	Расширение производства безасбестовой продукции – высокотемпературных теплоизоляционных тканей и армирующих тканей и сеток	устанавливаются техническим заданием	городской округ герой Волгоград	санитарно-защитная зона
П 2.3/ММ-189	Объекты в иных областях	утилизации отходов	Реконструкция полигона твердых бытовых отходов: прием, размещение, складирование, обезвреживание и утилизация (захоронение) твердых бытовых отходов	III–V класс опасности	городской округ герой Волгоград	санитарно-защитная зона
П 2.3/ММ-190	Объекты в иных областях	развитие промышленности	Модернизация технологического и энергетического оборудования для производства нефтесалинивого оборудования	устанавливаются техническим заданием	городской округ герой Камышин	санитарно-защитная зона

Номер объекта на карте	Вид объекта	Назначение объекта	Наименование объекта	Основные характеристики объекта	Местоположение	Характеристика зон с особыми условиями использования территории
1	2	3	4	5	6	7
П 2.3/ММ-191	Объекты в иных областях	развитие промышленности	Модернизация на основе внедрения современных ресурсосберегающих технологий	устанавливаются техническим заданием	городской округ Камышин	санитарно-защитная зона
П 2.3/ММ-192	Объекты в иных областях	развитие промышленности	Создание новой производственной линии для обеспечения расширения номенклатуры импортзамещающей продукции	устанавливаются техническим заданием	городской округ Камышин	санитарно-защитная зона
П 2.3/ММ-193	Объекты в иных областях	развитие промышленности	Модернизация производства для увеличения объема выпуска готовой продукции	устанавливаются техническим заданием	городской округ Камышин	санитарно-защитная зона
П 2.3/ММ-194	Объекты в иных областях	утилизации отходов	Строительство усовершенствованного полигона твердых бытовых отходов	устанавливаются техническим заданием	городской округ Камышин	санитарно-защитная зона
П 2.3/ММ-195	Объекты в иных областях	развитие хозяйства	Строительство сушильного цеха	устанавливаются техническим заданием	городской округ Михайловка, х.Крутинский	санитарно-защитная зона
П 2.3/ММ-196	Объекты в иных областях	развитие хозяйства	Создание и развитие крестьянского (фермерского) хозяйства по производству растениеводческой продукции	устанавливаются техническим заданием	городской округ Михайловка	санитарно-защитная зона
П 2.3/ММ-197	Объекты в иных областях	развитие хозяйства	Строительство модульной мини-бойни	устанавливаются техническим заданием	городской округ Михайловка, станция Арчединская	санитарно-защитная зона
П 2.3/ММ-198	Объекты в иных областях	развитие хозяйства	Строительство животноводческой фермы крупного рогатого скота молочного направления	100 голов крупного рогатого скота молочного направления	городской округ Михайловка, х.Раковка	санитарно-защитная зона
П 2.3/ММ-199	Объекты в иных областях	развитие хозяйства	Строительство мясомолочной фермы	устанавливаются техническим заданием	городской округ Михайловка, х.Безымянка	санитарно-защитная зона

Номер объекта на карте	Вид объекта	Назначение объекта	Наименование объекта	Основные характеристики объекта	Местоположение	Характеристика зон с особыми условиями использования территории
1	2	3	4	5	6	7
П 2.3/ММ-200	Объекты в иных областях	развитие промышленности	Реконструкция производства с внедрением энергосберегающих технологий	устанавливаются техническим заданием	городской округ Михайловка	санитарно-защитная зона
П 2.3/ММ-201	Объекты в иных областях	обеспечение развития энергетик	Подготовка ГТЭС-12 МВт к комплексному опробованию и вводу в эксплуатацию в рамках реконструкции Михайловской ГЭС	устанавливаются техническим заданием	городской округ Михайловка	санитарно-защитная зона
П 2.3/ММ-202	Объекты в иных областях	развитие торговли	Строительство универсального рынка	устанавливаются техническим заданием	городской округ Урюпинск, ул.Штеменко, д.4а	санитарно-защитная зона
П 2.3/ММ-203	Объекты в иных областях	развитие промышленности	Организация нового производства электросварных прямошовных стальных труб	устанавливаются техническим заданием	городской округ Урюпинск	санитарно-защитная зона
П 2.3/ММ-204	Объекты в иных областях	развитие торговли	Строительство торгового комплекса	устанавливаются техническим заданием	городской округ Урюпинск, пр.Ленина, д.70	не требуются
П 2.3/ММ-205	Объекты в иных областях	обеспечение жильем граждан	Строительство многоквартирного жилого дома	25 квартир	городской округ Урюпинск, пл.Комсомола, д.6	не требуются
П 2.3/ММ-206	Объекты в иных областях	развитие промышленности	Организация производства сортового и фасонного проката	мощность 450-500 тыс.тонн продукции в год	городской округ Фролово	санитарно-защитная зона
П 2.3/ММ-207	Объекты в иных областях	развитие торговли	Строительство торгового комплекса	устанавливаются техническим заданием	городской округ Фролово	санитарно-защитная зона

Номер объекта на карте	Вид объекта	Назначение объекта	Наименование объекта	Основные характеристики объекта	Местоположение	Характеристика зон с особыми условиями использования территории
1	2	3	4	5	6	7
П 2.3/ММ-208	Объекты в иных областях	развитие сельского хозяйства	Строительство производственных зданий, строений, предназначенных для заготовки, хранения, переработки, упаковки и подготовки к реализации сельскохозяйственной продукции	20 тонн в смену 4 тонны гранулированных комбикормов в час 20 тонн в смену 30 голов в смену	Иловинский муниципальный район	санитарно-защитная зона
			Строительство комбикормового завода			
			Строительство цеха по приему и первичной переработке молока			
			Строительство модуля и приобретение оборудования по убою и переработке животных			
П 2.3/ММ-209	Объекты в иных областях	развитие сельского хозяйства	Техническая и технологическая модернизация производства	устанавливаются техническим заданием	Серафимовичский муниципальный район, г.Серафимович, ул.Донская	санитарно-защитная зона
П 2.3/ММ-210	Объекты в иных областях	развитие сельского хозяйства	Техническая и технологическая модернизация производства	устанавливаются техническим заданием	Серафимовичский муниципальный район, г.Серафимович, ул.Пионерская, д.54	не требуются
П 2.3/ММ-211	Объекты в иных областях	развитие сельского хозяйства	Строительство завода по переработке зерновых культур	200 тысяч тонн в год	Алексеевский муниципальный район, Шарашенское сельское поселение, х.Шарашенский	санитарно-защитная зона
П 2.3/Ф-1	Объекты в иных областях	развитие промышленности	Строительство горно-обогатительного комбината по добыче и обогащению калийных солей	устанавливаются техническим заданием	Котельниковский муниципальный район	санитарно-защитная зона
П 2.3/Ф-2	Объекты в иных областях	развитие промышленности	Строительство и развитие производства автобусов малого класса с законченным производственным циклом	устанавливаются техническим заданием	городской округ Волжский	санитарно-защитная зона

Номер объекта на карте	Вид объекта	Назначение объекта	Наименование объекта	Основные характеристики объекта	Местоположение	Характеристика зон с особыми условиями использования территории
1	2	3	4	5	6	7
П 2.3/Ф-3	Объекты в иных областях	развитие промышленности	"Камышинский текстиль"	устанавливаются техническим заданием	городской округ Камышин	санитарно-защитная зона
П 2.3/Р-42	Объекты в иных областях	обеспечение жильем отдельных категорий граждан	Строительство жилого дома	площадь 11615,76 кв.метра	Волгоград, пер.Удмуртский, д.2 в кв.0610017	не требуются
П 2.3/Р-43	Объекты в иных областях	обеспечение жильем отдельных категорий граждан	Строительство жилого дома	площадь 12521,70 кв.метра	Волгоград, м/р 415	не требуются
П 2.3/Р-44	Объекты в иных областях	обеспечение жильем отдельных категорий граждан	Строительство 24-квартирного жилого дома	площадь 878,4 кв.метра	Николаевский муниципальный район, г.Николаевск	не требуются
П 2.3/Р-45	Объекты в иных областях	обеспечение жильем отдельных категорий граждан	Строительство 24-квартирного жилого дома	площадь 878,4 кв.метра	Палласовский муниципальный район, г.Палласовка	не требуются
П 2.3/Р-46	Объекты в иных областях	обеспечение жильем отдельных категорий граждан	Строительство 24-квартирного жилого дома	площадь 878,4 кв.метра	Октябрьский муниципальный район, р.п.Октябрьский	не требуются
П 2.3/Р-47	Объекты в иных областях	обеспечение жильем отдельных категорий граждан	Строительство 24-квартирного жилого дома	площадь 878,4 кв.метра	Руднянский муниципальный район, р.п.Рудня	не требуются
П 2.3/Р-48	Объекты в иных областях	обеспечение жильем отдельных категорий граждан	Строительство 24-квартирного жилого дома	площадь 878,4 кв.метра	Калачевский муниципальный район, п.Пятиморск	не требуются
П 2.3/Р-49	Объекты в иных областях	обеспечение жильем отдельных категорий граждан	Строительство 24-квартирного жилого дома	площадь 878,4 кв.метра	Еланский муниципальный район, р.п.Елань	не требуются
П 2.3/Р-50	Объекты в иных областях	обеспечение жильем отдельных категорий граждан	Строительство 24-квартирного жилого дома	площадь 878,4 кв.метра	Старополтавский муниципальный район, с.Старая Полтавка	не требуются

Номер объекта на карте	Вид объекта	Назначение объекта	Наименование объекта	Основные характеристики объекта	Местоположение	Характеристика зон с особыми условиями использования территории
1	2	3	4	5	6	7
П 2.3/Р-51	Объекты в иных областях	обеспечение жильем отдельных категорий граждан	Строительство 24-квартирного жилого дома	площадь 878,4 кв.метра	Новониколаевский муниципальный район, г.Новониколаевск	не требуются
П 2.3/Р-52	Объекты в иных областях	обеспечение жильем отдельных категорий граждан	Строительство домов блокированной застройки	8 домов, площадь 62-72 кв.метра	Нехаевский муниципальный район, ст.Нехаевская	не требуются
П 2.3/Р-53	Объекты в иных областях	обеспечение жильем отдельных категорий граждан	Строительство домов блокированной застройки	8 домов, площадь 62-72 кв.метра	Суровикинский муниципальный район, г.Суровикино	не требуются
П 2.3/Р-54	Объекты в иных областях	обеспечение жильем отдельных категорий граждан	Строительство домов блокированной застройки	8 домов, площадь 62-72 кв.метра	Чернышковский муниципальный район, р.п.Чернышковский	не требуются
П 2.3/Р-55	Объекты в иных областях	обеспечение жильем отдельных категорий граждан	Строительство домов блокированной застройки	12 домов, площадь 62-72 кв.метра	Даниловский муниципальный район, р.п.Даниловка п.Аэропортовский	не требуются
П 2.3/Р-56	Объекты в иных областях	обеспечение жильем отдельных категорий граждан	Строительство домов блокированной застройки	6 домов, площадь 62-72 кв.метра	Жирновский муниципальный район, г.Жирновск	не требуются
П 2.3/Р-57	Объекты в иных областях	обеспечение жильем отдельных категорий граждан	Строительство домов блокированной застройки	9 домов, площадь 62-72 кв.метра	Палласовский муниципальный район, п.Новостройка	не требуются
П 2.3/Р-58	Объекты в иных областях	обеспечение жильем отдельных категорий граждан	Строительство домов блокированной застройки	7 домов, площадь 62-72 кв.метра	Кумылженский муниципальный район, ст.Кумылженская	не требуются
П 2.3/Р-59	Объекты в иных областях	обеспечение жильем отдельных категорий граждан	Строительство домов блокированной застройки	11 домов, площадь 62-72 кв.метра	Быковский муниципальный район, р.п.Быково	не требуются
П 2.3/Р-60	Объекты в иных областях	обеспечение жильем отдельных категорий граждан	Строительство домов блокированной застройки	4 дома, площадь 62-72 кв.метра	Калачевский муниципальный район, п.Комсомольский	не требуются

Номер объекта на карте	Вид объекта	Назначение объекта	Наименование объекта	Основные характеристики объекта	Местоположение	Характеристика зон с особыми условиями использования территории
1	2	3	4	5	6	7
П 2.3/Р-61	Объекты в иных областях	обеспечение жильем отдельных категорий граждан	Строительство домов блокированной застройки	14 домов, площадь 62–72 кв.метра	Еланский муниципальный район, р.п.Елань	не требуются
П 2.3/Р-62	Объекты в иных областях	обеспечение жильем отдельных категорий граждан	Строительство домов блокированной застройки	5 домов, площадь 62–72 кв.метра	Дубовский муниципальный район, г.Дубовка	не требуются
П 2.3/Р-63	Объекты в иных областях	обеспечение жильем отдельных категорий граждан	Строительство домов блокированной застройки	15 домов, площадь 62–72 кв.метра	Иловлинский муниципальный район, х.Колодецкий	не требуются
П 2.3/Р-64	Объекты в иных областях	обеспечение жильем отдельных категорий граждан	Строительство домов блокированной застройки	8 домов, площадь 62–72 кв.метра	Алексеевский муниципальный район, ст.Усть-Бузулукская	не требуются
П 2.3/Р-65	Объекты в иных областях	обеспечение жильем отдельных категорий граждан	Строительство многоквартирного жилого дома	27 квартир	Волгоград, по ул.Краснопресненская	не требуются
П 2.3/Р-83	Объекты в иных областях	обеспечение жильем отдельных категорий граждан	Реконструкция здания общежития ГБОУ СПО "Волгоградский социально-экономический техникум"	площадь 4364,28 кв.метра	Волгоград, ул.Саушинская, 136	не требуются
П 2.3/Р-103	Объекты в иных областях	обеспечение жильем отдельных категорий граждан	Строительство многоквартирного жилого дома	площадь 641,8 кв.метра	Среднеахтубинский муниципальный район, р.п.Средняя Ахтуба	не требуются
П 2.3/Р-111	Объекты в иных областях	обеспечение жильем отдельных категорий граждан	Строительство жилых домов	площадь 12826,80 кв.метра	Калачевский муниципальный район, г.Калач-на-Дону	не требуются
П 2.3/Р-115	Объекты в иных областях	обеспечение жильем отдельных категорий граждан	Строительство жилых домов	площадь 15245,43 кв.метра	Среднеахтубинский муниципальный район, р.п.Средняя Ахтуба	не требуются
П 2.3/Р-116	Объекты в иных областях	обеспечение жильем отдельных категорий граждан	Строительство жилых домов	площадь 8143,2 кв.метра	Среднеахтубинский муниципальный район, г.Краснослободск	не требуются

2.8. Сведения об объектах регионального значения, планируемых для размещения и отображенных на карте 8 "Охрана окружающей среды".

Номер объекта на карте	Вид объекта	Назначение объекта	Наименование объекта	Основные характеристики объекта	Местоположение	Характеристики зон с особыми условиями использования территории
1	2	3	4	5	6	7
Иные объекты						
П 2.4/Р-1	Объекты капитального строительства, необходимые для реализации полномочий в области охраны окружающей среды (далее именуются – Объекты охраны окружающей среды)	использование и охрана водных объектов	Реконструкция сооружения № 117 под асфальтовой дорогой в п.Великий Октябрь, пересекающей рукав из ерика Песчанка	устанавливаются техническим заданием	Среднеахтубинский муниципальный район, Куйбышевское сельское поселение, п.Великий Октябрь	охранная зона
П 2.4/Р-2	Объекты охраны окружающей среды	использование и охрана водных объектов	Строительство трубчатого переезда дамбы № 81-а Краснослободского водного тракта	устанавливаются техническим заданием	Среднеахтубинский муниципальный район, Клетское сельское поселение	охранная зона
П 2.4/Р-3	Объекты охраны окружающей среды	использование и охрана водных объектов	Реконструкция трубчатого переезда дамбы № 76 Краснослободского водного тракта	устанавливаются техническим заданием	Среднеахтубинский муниципальный район, Фрунзенское сельское поселение	охранная зона
П 2.4/Р-4	Объекты охраны окружающей среды	использование и охрана водных объектов	Строительство водопропускного сооружения дамбы № 77 Краснослободского водного тракта	устанавливаются техническим заданием	Среднеахтубинский муниципальный район, Клетское сельское поселение	охранная зона
П 2.4/Р-5	Объекты охраны окружающей среды	использование и охрана водных объектов	Реконструкция трубчатого переезда дамбы № 75 Краснослободского водного тракта	устанавливаются техническим заданием	Среднеахтубинский муниципальный район, Фрунзенское сельское поселение	охранная зона
П 2.4/Р-6	Объекты охраны окружающей среды	использование и охрана водных объектов	Реконструкция трубчатого переезда дамбы № 81 Краснослободского водного тракта	устанавливаются техническим заданием	Среднеахтубинский муниципальный район, Клетское сельское поселение	охранная зона
П 2.4/Р-7	Объекты охраны окружающей среды	использование и охрана водных объектов	Реконструкция трубчатого переезда дамбы № 85 Краснослободского водного тракта	устанавливаются техническим заданием	Среднеахтубинский муниципальный район, Фрунзенское сельское поселение	охранная зона



Номер объекта на карте	Вид объекта	Назначение объекта	Наименование объекта	Основные характеристики объекта	Местоположение	Характеристики зон с особыми условиями использования территории
1	2	3	4	5	6	7
П 2.4/Р-8	Объекты охраны окружающей среды	использование и охрана водных объектов	Строительство трубчатого переезда дамбы № 78 Краснослободского водного тракта	устанавливаются техническим заданием	Среднеахтубинский муниципальный район, Клетское сельское поселение	охранная зона
П 2.4/Р-9	Объекты охраны окружающей среды	использование и охрана водных объектов	Строительство трубчатого переезда дамбы № 148 Краснослободского водного тракта	устанавливаются техническим заданием	Среднеахтубинский муниципальный район, Фрунзенское сельское поселение	охранная зона
П 2.4/Р-10	Объекты охраны окружающей среды	использование и охрана водных объектов	Строительство трубчатого переезда дамбы № 73 Краснослободского водного тракта	устанавливаются техническим заданием	Среднеахтубинский муниципальный район, Фрунзенское сельское поселение	охранная зона
П 2.4/Р-11	Объекты охраны окружающей среды	использование и охрана водных объектов	Строительство водопропускного сооружения дамбы № 61 Краснослободского водного тракта	устанавливаются техническим заданием	Среднеахтубинский муниципальный район, Клетское сельское поселение	охранная зона
П 2.4/Р-12	Объекты охраны окружающей среды	использование и охрана водных объектов	Строительство водопропускного сооружения дамбы 62 Краснослободского водного тракта	устанавливаются техническим заданием	Среднеахтубинский муниципальный район, Клетское сельское поселение	охранная зона
П 2.4/Р-24	Объекты охраны окружающей среды	использование и охрана водных объектов	Берегоукрепление р.Ахтуба	устанавливаются техническим заданием	городской округ город Волжский, участок п.Металлург	не требуется
П 2.4/Р-26	Объекты охраны окружающей среды	использование и охрана водных объектов	Расчистка р.Бульбин	устанавливаются техническим заданием	Палласовский муниципальный район	не требуется
П 2.4/Р-27	Объекты охраны окружающей среды	использование и охрана водных объектов	Расчистка русла р.Перевозинка и русла р.Бузулук Расчистка русла р.Перевозинка (1-й пусковой комплекс)	устанавливаются техническим заданием	Новоаннинский муниципальный район	не требуется

Номер объекта на карте	Вид объекта	Назначение объекта	Наименование объекта	Основные характеристики объекта	Местоположение	Характеристики зон с особыми условиями использования территории
1	2	3	4	5	6	7
П 2.4/Р-28	Объекты охраны окружающей среды	использование и охрана водных объектов	Расчистка русла балки Нагольная-левого притока р.Аксай-Курмоярский (1-й пусковой комплекс)	устанавливаются техническим заданием	Котельниковский муниципальный район, Котельниковское городское поселение, г.Котельниково	не требуется
П 2.4/Р-29	Объекты охраны окружающей среды	использование и охрана водных объектов	Расчистка русла балки Нагольная – левого притока р.Аксай-Курмоярский (3-й пусковой комплекс)	устанавливаются техническим заданием	Котельниковский муниципальный район, Котельниковское городское поселение, г.Котельниково	не требуется
П 2.4/Р-30	Объекты охраны окружающей среды	использование и охрана водных объектов	Расчистка русла р.Перевозинка и русла р.Бузулук Расчистка русла р.Перевозинка (2-й пусковой комплекс)	устанавливаются техническим заданием	Новоанинский муниципальный район	не требуется
П 2.4/Р-31	Объекты охраны окружающей среды	использование и охрана водных объектов	Капитальный ремонт гидротехнических сооружений пруда Панский	устанавливаются техническим заданием	Урюпинский муниципальный район, Лощиновское сельское поселение	охранная зона
П 2.4/Р-32	Объекты охраны окружающей среды	использование и охрана водных объектов	Капитальный ремонт гидротехнических сооружений пруда Алешниковский № 2	устанавливаются техническим заданием	Жирновский муниципальный район, Алешниковское сельское поселение	охранная зона
П 2.4/Р-33	Объекты охраны окружающей среды	использование и охрана водных объектов	Капитальный ремонт гидротехнических сооружений водохранилища № 8 на р.Семеновка	устанавливаются техническим заданием	Камышинский муниципальный район, Семеновское сельское поселение	охранная зона
П 2.4/Р-34	Объекты охраны окружающей среды	использование и охрана водных объектов	Капитальный ремонт гидротехнических сооружений пруда Ефимовский-151	устанавливаются техническим заданием	Котовский муниципальный район, Моисеевское сельское поселение	охранная зона
П 2.4/Р-35	Объекты охраны окружающей среды	использование и охрана водных объектов	Капитальный ремонт гидротехнических сооружений пруда Крутые Ясли № 4	устанавливаются техническим заданием	Жирновский муниципальный район, Верхнеобриновское сельское поселение	охранная зона

Номер объекта на карте	Вид объекта	Назначение объекта	Наименование объекта	Основные характеристики объекта	Местоположение	Характеристики зон с особыми условиями использования территории
1	2	3	4	5	6	7
П 2.4/Р-36	Объекты охраны окружающей среды	использование и охрана водных объектов	Капитальный ремонт гидротехнических сооружений пруда Андреевский Орошаемый	устанавливаются техническим заданием	Жирновский муниципальный район, Александровское сельское поселение	охранная зона
П 2.4/Р-37	Объекты охраны окружающей среды	использование и охрана водных объектов	Капитальный ремонт гидротехнических сооружений пруда Бережновский	устанавливаются техническим заданием	Киквидзенский муниципальный район, Ежовское сельское поселение	охранная зона
П 2.4/Р-38	Объекты охраны окружающей среды	использование и охрана водных объектов	Капитальный ремонт гидротехнических сооружений водохранилища на балке Свинуха	устанавливаются техническим заданием	Киквидзенский муниципальный район, Ежовское сельское поселение	охранная зона
П 2.4/Р-39	Объекты охраны окружающей среды	использование и охрана водных объектов	Капитальный ремонт берегоукрепления городского поселения	устанавливаются техническим заданием	Николаевский муниципальный район, г. Николаевск	охранная зона
П 2.4/Р-40	Объекты охраны окружающей среды	использование и охрана водных объектов	Капитальный ремонт гидротехнических сооружений пруда Карамыш	устанавливаются техническим заданием	Жирновский муниципальный район, Алешниковское сельское поселение	охранная зона
П 2.4/Р-41	Объекты охраны окружающей среды	использование и охрана водных объектов	Капитальный ремонт гидротехнических сооружений пруда Большой Тетеревятский	устанавливаются техническим заданием	Жирновский муниципальный район, Тетеревятское сельское поселение	охранная зона
П 2.4/Р-42	Объекты охраны окружающей среды	использование и охрана водных объектов	Капитальный ремонт гидротехнических сооружений пруда Поликарпов	устанавливаются техническим заданием	Жирновский муниципальный район, Александровское сельское поселение	охранная зона
П 2.4/Р-43	Объекты охраны окружающей среды	использование и охрана водных объектов	Капитальный ремонт гидротехнических сооружений пруда Московский	устанавливаются техническим заданием	Киквидзенский муниципальный район, Ежовское сельское поселение	охранная зона
П 2.4/Р-44	Объекты охраны окружающей среды	использование и охрана водных объектов	Капитальный ремонт гидротехнических сооружений пруда Новый № 2	устанавливаются техническим заданием	Киквидзенский муниципальный район, Ежовское сельское поселение	охранная зона

Номер объекта на карте	Вид объекта	Назначение объекта	Наименование объекта	Основные характеристики объекта	Местоположение	Характеристики зон с особыми условиями использования территории
1	2	3	4	5	6	7
П 2.4/Р-45	Объекты охраны окружающей среды	использование и охрана водных объектов	Капитальный ремонт гидротехнических сооружений пруда Новый	устанавливаются техническим заданием	Киквидзенский муниципальный район, Ежовское сельское поселение	охранная зона
П 2.4/Р-46	Объекты охраны окружающей среды	использование и охрана водных объектов	Капитальный ремонт гидротехнических сооружений пруда Четвертая балка	устанавливаются техническим заданием	Жирновский муниципальный район, Алешниковское сельское поселение	охранная зона
П 2.4/Р-47	Объекты охраны окружающей среды	использование и охрана водных объектов	Капитальный ремонт гидротехнических сооружений пруда на балке Гнилая	устанавливаются техническим заданием	Октябрьский муниципальный район, Абганеровское сельское поселение	охранная зона
П 2.4/Р-48	Объекты охраны окружающей среды	использование и охрана водных объектов	Капитальный ремонт гидротехнических сооружений пруда Кол ("Безымянный-100") инв. № 169	устанавливаются техническим заданием	Руднянский муниципальный район, Лопуховское и Громковское сельские поселения	охранная зона
П 2.4/Р-49	Объекты охраны окружающей среды	использование и охрана водных объектов	Капитальный ремонт гидротехнических сооружений пруда Щучий ("Безымянный-95") инв. № 164	устанавливаются техническим заданием	Руднянский муниципальный район, Лопуховское и Громковское сельские поселения	охранная зона
П 2.4/Р-50	Объекты охраны окружающей среды	использование и охрана водных объектов	Капитальный ремонт гидротехнических сооружений пруда Прохладный	устанавливаются техническим заданием	Котовский муниципальный район, Мирошниковское сельское поселение	охранная зона
П 2.4/Р-51	Объекты охраны окружающей среды	использование и охрана водных объектов	Капитальный ремонт гидротехнических сооружений пруда Зенкин	устанавливаются техническим заданием	Киквидзенский муниципальный район, Ежовское сельское поселение	охранная зона
П 2.4/Р-52	Объекты охраны окружающей среды	использование и охрана водных объектов	Капитальный ремонт гидротехнических сооружений пруда Сысоевский	устанавливаются техническим заданием	Суровикинский муниципальный район, Сысоевское сельское поселение	охранная зона
П 2.4/Р-53	Объекты охраны окружающей среды	использование и охрана водных объектов	Капитальный ремонт гидротехнических сооружений пруда Новый (Карпачий)	устанавливаются техническим заданием	Киквидзенский муниципальный район, Ежовское сельское поселение	охранная зона

Номер объекта на карте	Вид объекта	Назначение объекта	Наименование объекта	Основные характеристики объекта	Местоположение	Характеристики зон с особыми условиями использования территории
1	2	3	4	5	6	7
П 2.4/Р-54	Объекты охраны окружающей среды	использование и охрана водных объектов	Капитальный ремонт гидротехнических сооружений водохранилища Юбилейное	устанавливаются техническим заданием	Киквидзенский муниципальный район, Дубровское сельское поселение	охранная зона
П 2.4/Р-55	Объекты охраны окружающей среды	использование и охрана водных объектов	Капитальный ремонт гидротехнических сооружений пруда Кузьминский	устанавливаются техническим заданием	Нехаевский муниципальный район, Динамовское сельское поселение	охранная зона
П 2.4/Р-56	Объекты охраны окружающей среды	использование и охрана водных объектов	Капитальный ремонт гидротехнических сооружений пруда Майоровский	устанавливаются техническим заданием	Нехаевский муниципальный район, Луковское сельское поселение	охранная зона
П 2.4/Р-57	Объекты охраны окружающей среды	использование и охрана водных объектов	Капитальный ремонт гидротехнических сооружений пруда Сквозной	устанавливаются техническим заданием	Жирновский муниципальный район, Тетеревяцкое сельское поселение	охранная зона
П 2.4/Р-58	Объекты охраны окружающей среды	использование и охрана водных объектов	Капитальный ремонт гидротехнических сооружений пруда Верхнедобринский	устанавливаются техническим заданием	Жирновский муниципальный район, Верхнедобринское сельское поселение	охранная зона
П 2.4/Р-59	Объекты охраны окружающей среды	использование и охрана водных объектов	Капитальный ремонт гидротехнических сооружений водохранилища на р.Соленая Куба	устанавливаются техническим заданием	Старополтавский муниципальный район, Новотихоновское сельское поселение	охранная зона
П 2.4/Р-60	Объекты охраны окружающей среды	использование и охрана водных объектов	Капитальный ремонт гидротехнических сооружений пруда Городской	устанавливаются техническим заданием	Котовский муниципальный район, Котовское городское поселение	охранная зона
П 2.4/Р-61	Объекты охраны окружающей среды	использование и охрана водных объектов	Капитальный ремонт гидротехнических сооружений водохранилища на балке Большая Завязка	устанавливаются техническим заданием	Киквидзенский муниципальный район, Ежовское сельское поселение	охранная зона
П 2.4/Р-62	Объекты охраны окружающей среды	использование и охрана водных объектов	Капитальный ремонт гидротехнических сооружений водохранилища № 4 на реке Семеновка	устанавливаются техническим заданием	Камышинский муниципальный район, Семеновское сельское поселение	охранная зона

Номер объекта на карте	Вид объекта	Назначение объекта	Наименование объекта	Основные характеристики объекта	Местоположение	Характеристики зон с особыми условиями использования территории
1	2	3	4	5	6	7
П 2.4/Р-63	Объекты охраны окружающей среды	использование и охрана водных объектов	Капитальный ремонт гидротехнических сооружений пруда Казенный на территории Коростинского сельского поселения Котовского муниципального района Волгоградской области	устанавливаются техническим заданием	Котовский муниципальный район, Коростинское сельское поселение	охранная зона
П 2.4/Р-64	Объекты охраны окружающей среды	использование и охрана водных объектов	Капитальный ремонт гидротехнических сооружений пруда Смородинский	устанавливаются техническим заданием	Котовский муниципальный район, Лапшинское сельское поселение	охранная зона
П 2.4/Р-65	Объекты охраны окружающей среды	использование и охрана водных объектов	Капитальный ремонт гидротехнических сооружений пруда Линеvский	устанавливаются техническим заданием	Жирновский муниципальное поселение	охранная зона
П 2.4/Р-66	Объекты охраны окружающей среды	использование и охрана водных объектов	Капитальный ремонт гидротехнических сооружений пруда на балке Трислысая	устанавливаются техническим заданием	Киквидзенский муниципальное поселение	охранная зона
П 2.4/Р-67	Объекты охраны окружающей среды	использование и охрана водных объектов	Капитальный ремонт гидротехнических сооружений пруда Моисееvский	устанавливаются техническим заданием	Жирновский муниципальное поселение	охранная зона
П 2.4/Р-68	Объекты охраны окружающей среды	использование и охрана водных объектов	Капитальный ремонт гидротехнических сооружений пруда Безымянный	устанавливаются техническим заданием	Новоаннинский муниципальное поселение	охранная зона
П 2.4/Р-69	Объекты охраны окружающей среды	использование и охрана водных объектов	Капитальный ремонт гидротехнических сооружений водохранилища на р.Мачеха	устанавливаются техническим заданием	Киквидзенский муниципальное поселение	охранная зона
П 2.4/Р-70	Объекты охраны окружающей среды	использование и охрана водных объектов	Капитальный ремонт гидротехнических сооружений пруда Липовский	устанавливаются техническим заданием	Котовский муниципальный район, Мирошниковское сельское поселение	охранная зона

Номер объекта на карте	Вид объекта	Назначение объекта	Наименование объекта	Основные характеристики объекта	Местоположение	Характеристики зон с особыми условиями использования территории
1	2	3	4	5	6	7
П 2.4/Р-71	Объекты охраны окружающей среды	использование и охрана водных объектов	Капитальный ремонт гидротехнических сооружений пруда Большой	устанавливаются техническим заданием	городской округ Михайловка	охранная зона
П 2.4/Р-72	Объекты охраны окружающей среды	использование и охрана водных объектов	Капитальный ремонт гидротехнических сооружений водохранилища Безьянное	устанавливаются техническим заданием	Киквидзенский район, Ежовское сельское поселение	охранная зона
П 2.4/Р-73	Объекты охраны окружающей среды	использование и охрана водных объектов	Капитальный ремонт гидротехнических сооружений пруда Песковский	устанавливаются техническим заданием	Жирновский муниципальный район, Медведицкое городское поселение	охранная зона
П 2.4/Р-74	Объекты охраны окружающей среды	использование и охрана водных объектов	Капитальный ремонт гидротехнических сооружений пруда Большой	устанавливаются техническим заданием	Новоаннинский муниципальный район, Панфиловское сельское поселение	охранная зона
П 2.4/Р-75	Объекты охраны окружающей среды	использование и охрана водных объектов	Капитальный ремонт гидротехнических сооружений пруда Нижний Репной	устанавливаются техническим заданием	Новоаннинский муниципальный район, Деминское сельское поселение	охранная зона
П 2.4/Р-76	Объекты охраны окружающей среды	использование и охрана водных объектов	Капитальный ремонт гидротехнических сооружений пруда Карандык	устанавливаются техническим заданием	Нехаевский муниципальный район, Успенское сельское поселение	охранная зона
П 2.4/Р-77	Объекты охраны окружающей среды	использование и охрана водных объектов	Капитальный ремонт гидротехнических сооружений пруда Австрийский	устанавливаются техническим заданием	Котовский муниципальный район, Моисеевское сельское поселение	охранная зона
П 2.4/Р-78	Объекты охраны окружающей среды	использование и охрана водных объектов	Капитальный ремонт гидротехнических сооружений пруда Мало-Головский	устанавливаются техническим заданием	Новоаннинский муниципальный район, Деминское сельское поселение	охранная зона
П 2.4/Р-79	Объекты охраны окружающей среды	использование и охрана водных объектов	Капитальный ремонт гидротехнических сооружений пруда Слободской	устанавливаются техническим заданием	Киквидзенский муниципальный район, Александровское сельское поселение	охранная зона

Номер объекта на карте	Вид объекта	Назначение объекта	Наименование объекта	Основные характеристики объекта	Местоположение	Характеристики зон с особыми условиями использования территории
1	2	3	4	5	6	7
П 2.4/Р-80	Объекты охраны окружающей среды	использование и охрана водных объектов	Капитальный ремонт гидротехнических сооружений пруда Маринкин	устанавливаются техническим заданием	Киквидзенский муниципальный район, Калачевское сельское поселение	охранная зона
П 2.4/Р-81	Объекты охраны окружающей среды	использование и охрана водных объектов	Капитальный ремонт гидротехнических сооружений пруда Новый	устанавливаются техническим заданием	Старополтавский муниципальный район, Новополтавское сельское поселение	охранная зона
П 2.4/Р-82	Объекты охраны окружающей среды	использование и охрана водных объектов	Капитальный ремонт гидротехнических сооружений пруда Казачий	устанавливаются техническим заданием	Нехаевский муниципальный район, Успенское сельское поселение	охранная зона
П 2.4/Р-83	Объекты охраны окружающей среды	использование и охрана водных объектов	Капитальный ремонт гидротехнических сооружений пруда Застепной	устанавливаются техническим заданием	Клетский муниципальный район, Калмыковское сельское поселение	охранная зона
П 2.4/Р-84	Объекты охраны окружающей среды	использование и охрана водных объектов	Капитальный ремонт гидротехнических сооружений пруда Воляновский	устанавливаются техническим заданием	Дубовский муниципальный район, Давыдовское сельское поселение	охранная зона
П 2.4/Р-85	Объекты охраны окружающей среды	использование и охрана водных объектов	Капитальный ремонт гидротехнических сооружений пруда Будуревский	устанавливаются техническим заданием	Дубовский муниципальный район, Давыдовское сельское поселение	охранная зона
П 2.4/Р-86	Объекты охраны окружающей среды	использование и охрана водных объектов	Капитальный ремонт гидротехнических сооружений пруда Артемоновский	устанавливаются техническим заданием	Дубовский муниципальный район, Давыдовское сельское поселение	охранная зона
П 2.4/Р-87	Объекты охраны окружающей среды	использование и охрана водных объектов	Расчистка ериков Аверкин, Дегтярный, Дударев, Нарезной, Жерновой (2-й пусковой комплекс – ерики Дегтярный и Дударев, 3-й пусковой комплекс – ерик Нарезной, 4-й пусковой комплекс – ерик Жерновой)	устанавливаются техническим заданием	Среднеахтубинский муниципальный район	не требуются



Номер объекта на карте	Вид объекта	Назначение объекта	Наименование объекта	Основные характеристики объекта	Местоположение	Характеристики зон с особыми условиями использования территории
1	2	3	4	5	6	7
П 2.4/Р-88	Объекты охраны окружающей среды	использование и охрана водных объектов	Экологическая реабилитация (расчистка) ерика Каширин и протоки от ерика Каширин до оз.Проклятое	устанавливаются техническим заданием	Среднеахтубинский муниципальный район	не требуются
П 2.4/Р-89	Объекты охраны окружающей среды	использование и охрана водных объектов	Расчистка ерика Чайка	устанавливаются техническим заданием	Среднеахтубинский муниципальный район	не требуются
П 2.4/Р-90	Объекты охраны окружающей среды	использование и охрана водных объектов	Расчистка русла р.Безымянка	устанавливаются техническим заданием	городской округ Михайловка, Безымянское сельское поселение	не требуются
П 2.4/Р-91	Объекты охраны окружающей среды	использование и охрана водных объектов	Расчистка русла р.Тишанка	устанавливаются техническим заданием	городской округ Михайловка, Сидоровское сельское поселение	не требуются
П 2.4/Р-92	Объекты охраны окружающей среды	использование и охрана водных объектов	Расчистка ерика Дудаченок	устанавливаются техническим заданием	Среднеахтубинский муниципальный район	не требуются
П 2.4/Р-93	Объекты охраны окружающей среды	использование и охрана водных объектов	Расчистка ерика Кривой	устанавливаются техническим заданием	Среднеахтубинский муниципальный район	не требуются
П 2.4/Р-94	Объекты охраны окружающей среды	использование и охрана водных объектов	Расчистка русла р.Иловля	устанавливаются техническим заданием	Иловлинский муниципальный район	не требуются
П 2.4/Р-95	Объекты охраны окружающей среды	использование и охрана водных объектов	Расчистка ерика Шумроватый	устанавливаются техническим заданием	Среднеахтубинский муниципальный район	не требуются
П 2.4/Р-96	Объекты охраны окружающей среды	использование и охрана водных объектов	Расчистка ерика Сухой Каширин	устанавливаются техническим заданием	Среднеахтубинский муниципальный район	не требуются

Номер объекта на карте	Вид объекта	Назначение объекта	Наименование объекта	Основные характеристики объекта	Местоположение	Характеристики зон с особыми условиями использования территории
1	2	3	4	5	6	7
П 2.4/Р-97	Объекты охраны окружающей среды	использование и охрана водных объектов	Расчистка ерика Лешев	устанавливаются техническим заданием	Среднеахтубинский муниципальный район	не требуются
П 2.4/Р-98	Объекты охраны окружающей среды	использование и охрана водных объектов	Расчистка русла р.Вязовка	устанавливаются техническим заданием	Еланский муниципальный район	не требуются
П 2.4/Р-99	Объекты охраны окружающей среды	использование и охрана водных объектов	Расчистка ериков Аверкин, Дегтярный, Дударев, Нарезной, Жерновой (1-й пусковой комплекс – ерик Аверкин)	устанавливаются техническим заданием	Среднеахтубинский муниципальный район	не требуются
П 2.4/Р-100	Объекты охраны окружающей среды	использование и охрана водных объектов	Расчистка ерика Гнилой	устанавливаются техническим заданием	Среднеахтубинский муниципальный район	не требуются
П 2.4/Р-101	Объекты охраны окружающей среды	использование и охрана водных объектов	Расчистка ерика Дулак	устанавливаются техническим заданием	Среднеахтубинский муниципальный район	не требуются
П 2.4/Р-102	Объекты охраны окружающей среды	использование и охрана водных объектов	Расчистка ерика Пашков	устанавливаются техническим заданием	Среднеахтубинский муниципальный район	не требуются
П 2.4/Р-103	Объекты охраны окружающей среды	использование и охрана водных объектов	Расчистка русла р.Краишевка	устанавливаются техническим заданием	Еланский муниципальный район	не требуются
П 2.4/Р-104	Объекты охраны окружающей среды	использование и охрана водных объектов	Расчистка протоки от ерика Каширин до оз.Жестково	устанавливаются техническим заданием	Среднеахтубинский муниципальный район	не требуются

Номер объекта на карте	Вид объекта	Назначение объекта	Наименование объекта	Основные характеристики объекта	Местоположение	Характеристики зон с особыми условиями использования территории
1	2	3	4	5	6	7
П 2.4/Р-105	Объекты охраны окружающей среды	использование и охрана водных объектов	Расчистка ерика Сухая Ахтуба	устанавливаются техническим заданием	Среднеахтубинский центральный район	не требуются
П 2.4/Р-106	Объекты охраны окружающей среды	использование и охрана водных объектов	Расчистка русла р.Щелкан	устанавливаются техническим заданием	Руднянский муниципальный район	не требуются
П 2.4/Р-107	Объекты охраны окружающей среды	использование и охрана водных объектов	Расчистка протоки от ерика Булгаков до оз.Пролейка	устанавливаются техническим заданием	Среднеахтубинский центральный район	не требуются
П 2.4/Р-108	Объекты охраны окружающей среды	организация, охрана и использование особо охраняемых природных территорий регионального значения (далее именуется – ООПТ)	Охраняемый ландшафт "Дударевская степь"	площадь 15000 гектаров	Алексеевский муниципальный район	особо охраняемая природная территория
П 2.4/Р-109	Объекты охраны окружающей среды	ООПТ	Охраняемый ландшафт "Быковский остров"	площадь 531 гектар	Быковский муниципальный район	особо охраняемая природная территория
П 2.4/Р-110	Объекты охраны окружающей среды	ООПТ	Охраняемый ландшафт "Дрофиный"	площадь 40200 гектаров	Николаевский муниципальный район	особо охраняемая природная территория
П 2.4/Р-111	Объекты охраны окружающей среды	ООПТ	Охраняемый ландшафт "Лиман Золотари"	площадь 453 гектара	Палласовский муниципальный район	особо охраняемая природная территория
П 2.4/Р-112	Объекты охраны окружающей среды	ООПТ	Памятник природы "Озеро Цаца"	площадь 918 гектаров	Светлоярский муниципальный район	особо охраняемая природная территория

Номер объекта на карте	Вид объекта	Назначение объекта	Наименование объекта	Основные характеристики объекта	Местоположение	Характеристики зон с особыми условиями использования территории
1	2	3	4	5	6	7
П 2.4/Р-113	Объекты охраны окружающей среды	ООПТ	Охраняемый ландшафт "Дурные острова"	площадь 60 гектаров	Суровикинский муниципальный район	особо охраняемая природная территория
П 2.4/Ф-1	Объекты охраны окружающей среды	использование и охрана водных объектов	Берегоукрепление водохранилища в районе с.Колыш-кино (2-я очередь)	устанавливаются техническим заданием	Старополтавский муниципальный район, с.Колышкмно	не требуется
П 2.4/Ф-2	Объекты охраны окружающей среды	использование и охрана водных объектов	Берегоукрепление водохранилища в г.Дубовка (4-й пусковой комплекс)	устанавливаются техническим заданием	Дубовский муниципальный район, г.Дубовка	не требуется
П 2.4/Ф-3	Объекты охраны окружающей среды	использование и охрана водных объектов	Берегоукрепление водохранилища в г.Дубовка (2-й пусковой комплекс)	устанавливаются техническим заданием	Дубовский муниципальный район, г.Дубовка	не требуется
П 2.4/Ф-4	Объекты охраны окружающей среды	использование и охрана водных объектов	Берегоукрепление водохранилища в г.Дубовка (5-й пусковой комплекс)	устанавливаются техническим заданием	Дубовский муниципальный район, г.Дубовка	не требуется
П 2.4/Ф-5	Объекты охраны окружающей среды	использование и охрана водных объектов	Берегоукрепление водохранилища в г.Дубовка (3-й пусковой комплекс)	устанавливаются техническим заданием	Дубовский муниципальный район, г.Дубовка	не требуется
П 2.4/Ф-6	Объекты охраны окружающей среды	использование и охрана водных объектов	Берегоукрепление Цимлянского водохранилища у х.Ляпичева и п.Донского	устанавливаются техническим заданием	Калачевский муниципальный район, х.Ляпичев и п.Донской	не требуется
П 2.4/Ф-7	Объекты охраны окружающей среды	использование и охрана водных объектов	Берегоукрепление Цимлянского водохранилища у х.Попов	устанавливаются техническим заданием	Чернышковский муниципальный район, х.Попов	не требуется
П 2.4/Ф-8	Объекты охраны окружающей среды	использование и охрана водных объектов	Берегоукрепление Цимлянского водохранилища у х.Веселого	устанавливаются техническим заданием	Котельниковский муниципальный район, х.Веселый	не требуется

## 2.9. Сведения об объектах регионального значения, планируемых для размещения и отображенных на карте 9 "Обращение с отходами".

Номер объекта на карте	Вид объекта	Назначение объекта	Наименование объекта	Основные характеристики объекта	Местоположение	Характеристики зон с особыми условиями использования территории
1	2	3	4	5	6	7
П 2.5/Р-1	Объекты капитального строительства, необходимые для реализации полномочий в области обращения с отходами (далее именуется – Объекты обращения с отходами)	обращение с отходами производства и потребления	Строительство межмуниципального полигона твердых коммунальных отходов	площадь земельного участка 46,8 гектара	Светлоярский муниципальный район	санитарно-защитная зона
П 2.5/Р-22	Объекты обращения с отходами	обращение с отходами производства и потребления	Строительство мусороперерабатывающего комплекса по обработке и утилизации отходов	площадь земельного участка 2 гектара	Светлоярский муниципальный район	санитарно-защитная зона
П 2.5/Р-23	Объекты обращения с отходами	обращение с отходами производства и потребления	Строительство завода по переработке твердых коммунальных отходов	площадь земельного участка 37,2 гектара	Светлоярский муниципальный район	санитарно-защитная зона
П 2.5/Р-2	Объекты обращения с отходами	обращение с отходами производства и потребления	Строительство межмуниципального полигона твердых коммунальных отходов	площадь земельного участка 20 гектаров	Калачевский муниципальный район	санитарно-защитная зона
П 2.5/Р-3	Объекты обращения с отходами	обращение с отходами производства и потребления	Строительство межмуниципального полигона твердых коммунальных отходов	площадь земельного участка 32,8 гектара	городской округ город Михайловка (Отраденская сельская территория)	санитарно-защитная зона
П 2.5/Р-4	Объекты обращения с отходами	обращение с отходами производства и потребления	Строительство межмуниципального полигона твердых коммунальных отходов	площадь земельного участка 18,5 гектара	городской округ город Урюпинск	санитарно-защитная зона
П 2.5/Р-5	Объекты обращения с отходами	обращение с отходами производства и потребления	Строительство (модернизация), дооснащение межмуниципальной мусороперегрузочной станции	устанавливаются техническим заданием	Котовский муниципальный район, г.Котово	санитарно-защитная зона

Номер объекта на карте	Вид объекта	Назначение объекта	Наименование объекта	Основные характеристики объекта	Местоположение	Характеристики зон с особыми условиями использования территории
1	2	3	4	5	6	7
П 2.5/P-6	Объекты обращения с отходами	обращение с отходами производства и потребления	Строительство межмуниципального полигона твердых коммунальных отходов	площадь земельного участка 22 гектара	Палласовский муниципальный район	санитарно-защитная зона
П 2.5/P-7	Объекты обращения с отходами	обращение с отходами производства и потребления	Строительство мусороперерабатывающего комплекса по обработке и утилизации отходов	площадь земельного участка 3 гектара	городской округ город Волжский	санитарно-защитная зона
П 2.5/P-8	Объекты обращения с отходами	обращение с отходами производства и потребления	Техническое перевооружение мусороперерабатывающего комплекса по обработке и утилизации отходов, дооснащение мусороперегрузочной станции	площадь земельного участка 1,34 гектара	Волгоград, пр.Таймырский, 2и	санитарно-защитная зона
П 2.5/P-9	Объекты обращения с отходами	обращение с отходами производства и потребления	Мусороперегрузочный комплекс	устанавливаются техническим заданием	городской округ город-герой Волгоград	санитарно-защитная зона
П 2.5/P-10	Объекты обращения с отходами	обращение с отходами производства и потребления	Строительство мусоросортировочного комплекса с мусороперерабатывающими мощностями	устанавливаются техническим заданием	городской округ город Камышин	санитарно-защитная зона
П 2.5/P-11	Объекты обращения с отходами	обращение с отходами производства и потребления	Строительство мусоросортировочного комплекса с мусороперерабатывающими мощностями	площадь земельного участка 1 гектар	городской округ город Михайловка (Отраденская сельская территория)	санитарно-защитная зона
П 2.5/P-12	Объекты обращения с отходами	обращение с отходами производства и потребления	Строительство мусоросортировочного комплекса с мусороперерабатывающими мощностями	площадь земельного участка 42,8 гектара	Урюпинский муниципальный район	санитарно-защитная зона
П 2.5/P-14	Объекты обращения с отходами	обращение с отходами производства и потребления	Строительство второй очереди полигона твердых коммунальных отходов	площадь земельного участка 35,19 гектара	городской округ город Камышин	санитарно-защитная зона

Номер объекта на карте	Вид объекта	Назначение объекта	Наименование объекта	Основные характеристики объекта	Местоположение	Характеристики зон с особыми условиями использования территории
1	2	3	4	5	6	7
П 2.5/Р-15	Объекты обращения с отходами	обращение с отходами производства и потребления	Строительство (модернизация), дооснащение межмуниципальной мусороперегрузочной станции	устанавливаются техническим заданием	Новоаннинский муниципальный район	санитарно-защитная зона
П 2.5/Р-16	Объекты обращения с отходами	обращение с отходами производства и потребления	Строительство (модернизация), дооснащение межмуниципальной мусороперегрузочной станции	устанавливаются техническим заданием	Фроловский муниципальный район	санитарно-защитная зона
П 2.5/Р-17	Объекты обращения с отходами	обращение с отходами производства и потребления	Строительство (модернизация), дооснащение межмуниципальной мусороперегрузочной станции	устанавливаются техническим заданием	Суровикинский муниципальный район	санитарно-защитная зона
П 2.5/Р-18	Объекты обращения с отходами	обращение с отходами производства и потребления	Строительство (модернизация), дооснащение межмуниципальной мусороперегрузочной станции	устанавливаются техническим заданием	Старополтавский муниципальный район	санитарно-защитная зона
П 2.5/Р-19	Объекты обращения с отходами	обращение с отходами производства и потребления	Строительство мусоросортировочного комплекса с мусороперерабатывающими мощностями	площадь земельного участка 2 гектара	Калачевский муниципальный район	санитарно-защитная зона
П 2.5/Р-20	Объекты обращения с отходами	обращение с отходами производства и потребления	Строительство мусоросортировочного комплекса с мусороперерабатывающими мощностями	площадь земельного участка 1,9 гектара	Палласовский муниципальный район	санитарно-защитная зона
П 2.5/Р-21	Объекты обращения с отходами	обращение с отходами производства и потребления	Дооснащение мусороперегрузочной станции элементами обработки отходов	площадь земельного участка 1,3 гектара	Городищенский муниципальный район, р.п.Городище, ул.Гидротехническая, д.9а	санитарно-защитная зона

2.10. Сведения об объектах регионального значения, планируемых для размещения и отображенных на карте 10 "Энергосбережение и повышение энергоэффективности".

Номер объекта на карте	Вид объекта	Назначение объекта	Наименование объекта	Основные характеристики объекта	Местоположение	Характеристики зон с особыми условиями использования территории
1	2	3	4	5	6	7
П 2.6/Р-1	Объекты капитального строительства, необходимые для реализации полномочий в области энергосбережения (далее именуются – Объекты энергосбережения)	развитие энергосбережения и повышение энергетической эффективности (далее именуется – развитие энергосбережения)	Блочно-модульная котельная	устанавливаются техническим заданием	городской округ Урюпинск, в районе "ЛУИ-23" по ул.Гора Вос-точная	не требуются
П 2.6/Р-2	Объекты энергосбережения	развитие энергосбережения	Блочно-модульная котельная МКОУ Верхнесоинская ООШ	устанавливаются техническим заданием	Урюпинский муниципальный район	не требуются
П 2.6/Р-3	Объекты энергосбережения	развитие энергосбережения	Блочно-модульная котельная МКОУ Вишняковская СОШ	устанавливаются техническим заданием	Урюпинский муниципальный район	не требуются
П 2.6/Р-4	Объекты энергосбережения	развитие энергосбережения	Блочно-модульная котельная МКОУ Горско-Урюпинская СОШ	устанавливаются техническим заданием	Урюпинский муниципальный район	не требуются
П 2.6/Р-5	Объекты энергосбережения	развитие энергосбережения	Блочно-модульная котельная МКОУ Искровская СОШ, Лошиновский филиал	устанавливаются техническим заданием	Урюпинский муниципальный район	не требуются
П 2.6/Р-6	Объекты энергосбережения	развитие энергосбережения	Блочно-модульная котельная МКОУ Долговская СОШ	устанавливаются техническим заданием	Урюпинский муниципальный район	не требуются
П 2.6/Р-7	Объекты энергосбережения	развитие энергосбережения	Автономная котельная к зданию сельского дома культуры	устанавливаются техническим заданием	Алексеевский муниципальный район, х.Шарашенский	не требуются



Номер объекта на карте	Вид объекта	Назначение объекта	Наименование объекта	Основные характеристики объекта	Местоположение	Характеристики зон с особыми условиями использования территории
1	2	3	4	5	6	7
П 2.6/Р-8	Объекты энергосбережения	развитие энергосбережения	Автономный источник тепла открытого типа МБОУ Шарашенская СОШ с установкой котлов наружного размещения (типа КСУВ)	устанавливаются техническим заданием	Алексеевский муниципальный район, х.Шарашенский	не требуются
П 2.6/Р-9	Объекты энергосбережения	развитие энергосбережения	Автономная котельная к зданию детского сада	устанавливаются техническим заданием	Алексеевский муниципальный район, х.Шарашенский	не требуются
П 2.6/Р-10	Объекты энергосбережения	развитие энергосбережения	Устройство котельной в здании клуба	устанавливаются техническим заданием	Городищенский муниципальный район, с.Студено-Яблоновка, ул.Заречная, д.11	не требуются
П 2.6/Р-11	Объекты энергосбережения	развитие энергосбережения	Автономная котельная к зданию МКДОУ Горнобалыклейский детский сад	устанавливаются техническим заданием	Дубовский муниципальный район, с.Горный Балыклей	не требуются
П 2.6/Р-12	Объекты энергосбережения	развитие энергосбережения	Автономная котельная к зданию дома культуры	устанавливаются техническим заданием	Дубовский муниципальный район, с.Горный Балыклей	не требуются
П 2.6/Р-13	Объекты энергосбережения	развитие энергосбережения	Реконструкция автономной котельной к зданию дома культуры	устанавливаются техническим заданием	Дубовский муниципальный район, Горноводяновское сельское поселение	не требуются
П 2.6/Р-14	Объекты энергосбережения	развитие энергосбережения	Автономная котельная к зданию дома культуры	устанавливаются техническим заданием	Дубовский муниципальный район, с.Лозное	не требуются
П 2.6/Р-15	Объекты энергосбережения	развитие энергосбережения	Реконструкция существующей котельной к зданию Горнобалыклейской СОШ	устанавливаются техническим заданием	Дубовский муниципальный район, с.Горный Балыклей	не требуются

Номер объекта на карте	Вид объекта	Назначение объекта	Наименование объекта	Основные характеристики объекта	Местоположение	Характеристики зон с особыми условиями использования территории
1	2	3	4	5	6	7
П 2.6/Р-16	Объекты энергосбережения	развитие энергосбережения	Автономная котельная к зданию МКОУ Горноводяновская СОШ	устанавливаются техническим заданием	Дубовский муниципальный район, Горноводяновское сельское поселение	не требуются
П 2.6/Р-17	Объекты энергосбережения	развитие энергосбережения	Автономное отопление Лозновской СОШ	устанавливаются техническим заданием	Дубовский муниципальный район, с.Лозное	не требуются
П 2.6/Р-18	Объекты энергосбережения	развитие энергосбережения	Автономная котельная к зданию сельского клуба	устанавливаются техническим заданием	Калачевский муниципальный район, х.Малоголубинский	не требуются
П 2.6/Р-19	Объекты энергосбережения	развитие энергосбережения	Автономная котельная к зданию сельского клуба	устанавливаются техническим заданием	Калачевский муниципальный район, х.Рюмино-Красноярский	не требуются
П 2.6/Р-20	Объекты энергосбережения	развитие энергосбережения	Автономная котельная к зданию сельского клуба	устанавливаются техническим заданием	Калачевский муниципальный район, х.Камыши	не требуются
П 2.6/Р-21	Объекты энергосбережения	развитие энергосбережения	Автономная котельная к зданию сельского клуба	устанавливаются техническим заданием	Калачевский муниципальный район, х.Братский	не требуются
П 2.6/Р-22	Объекты энергосбережения	развитие энергосбережения	Автономная котельная к зданию сельского клуба	устанавливаются техническим заданием	Калачевский муниципальный район, п.Белоглинский	не требуются
П 2.6/Р-25	Объекты энергосбережения	развитие энергосбережения	Автономная котельная здания МОУ Прудбойская СОШ	устанавливаются техническим заданием	Калачевский муниципальный район, п.Прудбой	не требуются
П 2.6/Р-26	Объекты энергосбережения	развитие энергосбережения	Автономная котельная к зданию МКУ СКДЦ	устанавливаются техническим заданием	Калачевский муниципальный район, х.Ляпичев	не требуются

Номер объекта на карте	Вид объекта	Назначение объекта	Наименование объекта	Основные характеристики объекта	Местоположение	Характеристики зон с особыми условиями использования территории
1	2	3	4	5	6	7
П 2.6/Р-27	Объекты энергосбережения	развитие энергосбережения	Автономная котельная к зданию МБОУ СОШ № 2 г.Калач-на-Дону, филиал "Камышовская НОШ"	устанавливаются техническим заданием	Калачевский муниципальный район, х.Камыши	не требуются
П 2.6/Р-28	Объекты энергосбережения	развитие энергосбережения	Автономная котельная здания дома культуры в п.Нагорный	устанавливаются техническим заданием	Камышинский муниципальный район, п.Нагорный	не требуются
П 2.6/Р-29	Объекты энергосбережения	развитие энергосбережения	Автономная котельная здания дома культуры в х.Дубовка	устанавливаются техническим заданием	Камышинский муниципальный район, х.Дубовка	не требуются
П 2.6/Р-30	Объекты энергосбережения	развитие энергосбережения	Автономная котельная к зданию школы	устанавливаются техническим заданием	Котельниковский муниципальный район, х.Генераловский	не требуются
П 2.6/Р-31	Объекты энергосбережения	развитие энергосбережения	Автономная котельная к зданию школы	устанавливаются техническим заданием	Котельниковский муниципальный район, х.Красноярский	не требуются
П 2.6/Р-32	Объекты энергосбережения	развитие энергосбережения	Автономная котельная к зданию школы	устанавливаются техническим заданием	Котельниковский муниципальный район, ст.Нагавская	не требуются
П 2.6/Р-33	Объекты энергосбережения	развитие энергосбережения	Автономная котельная к зданию школы	устанавливаются техническим заданием	Котельниковский муниципальный район, х.Полеречный	не требуются
П 2.6/Р-34	Объекты энергосбережения	развитие энергосбережения	Автономная котельная к зданию школы	устанавливаются техническим заданием	Котельниковский муниципальный район, ст.Пугачевская	не требуются
П 2.6/Р-35	Объекты энергосбережения	развитие энергосбережения	Автономная котельная к СОШ	устанавливаются техническим заданием	Котельниковский муниципальный район, х.Захаров	не требуются

Номер объекта на карте	Вид объекта	Назначение объекта	Наименование объекта	Основные характеристики объекта	Местоположение	Характеристики зон с особыми условиями использования территории
1	2	3	4	5	6	7
П 2.6/Р-36	Объекты энергосбережения	развитие энергосбережения	Автономная котельная к СОШ	устанавливаются техническим заданием	Котельниковский пальный район, х.Нагольный	муниципаль- не требуются
П 2.6/Р-37	Объекты энергосбережения	развитие энергосбережения	Автономная котельная к зданию Краснянского СДК	устанавливаются техническим заданием	Кумылженский пальный район, х.Краснянский	муниципаль- не требуются
П 2.6/Р-38	Объекты энергосбережения	развитие энергосбережения	Автономная котельная к зданию МКОУ Филинская СОШ	устанавливаются техническим заданием	Кумылженский пальный район, х.Филин	муниципаль- не требуются
П 2.6/Р-39	Объекты энергосбережения	развитие энергосбережения	Автономная котельная к зданию Остроуховского филиала МКОУ Слащевской СОШ	устанавливаются техническим заданием	Кумылженский пальный район, х.Остроухов	муниципаль- не требуются
П 2.6/Р-40	Объекты энергосбережения	развитие энергосбережения	Автономная котельная к зданию муниципального казенного учреждения культуры "Колобовский ЦКД"	устанавливаются техническим заданием	Ленинский пальный район, с.Колобовка	муниципаль- не требуются
П 2.6/Р-41	Объекты энергосбережения	развитие энергосбережения	Автономная котельная к зданию муниципального казенного учреждения культуры "Ильичевский ЦКД"	устанавливаются техническим заданием	Ленинский пальный район, п.Путь Ильича	муниципаль- не требуются
П 2.6/Р-42	Объекты энергосбережения	развитие энергосбережения	Блочно-модульная котельная МКОУ "Колобовская СОШ"	устанавливаются техническим заданием	Ленинский пальный район, с.Колобовка	муниципаль- не требуются
П 2.6/Р-43	Объекты энергосбережения	развитие энергосбережения	Блочно-модульная котельная МКОУ "Малаяевская ООШ"	устанавливаются техническим заданием	Ленинский пальный район, с.Малаяевка	муниципаль- не требуются
П 2.6/Р-44	Объекты энергосбережения	развитие энергосбережения	Автономная котельная к зданию муниципального казенного учреждения культуры "Степновский ЦКД"	устанавливаются техническим заданием	Ленинский пальный район, п.Степной	муниципаль- не требуются

Номер объекта на карте	Вид объекта	Назначение объекта	Наименование объекта	Основные характеристики объекта	Местоположение	Характеристики зон с особыми условиями использования территории
1	2	3	4	5	6	7
П 2.6/Р-45	Объекты энергосбережения	развитие энергосбережения	Автономная котельная к зданию муниципального казенного образовательного учреждения "Ильичевская СОШ"	устанавливаются техническим заданием	Ленинский муниципальный район, п.Путь Ильича	не требуются
П 2.6/Р-46	Объекты энергосбережения	развитие энергосбережения	Реконструкция автономной котельной к зданию муниципального казенного образовательного учреждения "Коммунарская СОШ"	устанавливаются техническим заданием	Ленинский муниципальный район, п.Коммунар	не требуются
П 2.6/Р-47	Объекты энергосбережения	развитие энергосбережения	Автономная котельная к зданию муниципального казенного образовательного учреждения "Рассветинская СОШ"	устанавливаются техническим заданием	Ленинский муниципальный район, п.Рассвет	не требуются
П 2.6/Р-48	Объекты энергосбережения	развитие энергосбережения	Автономная котельная к зданию муниципального казенного образовательного учреждения "Степновская СОШ"	устанавливаются техническим заданием	Ленинский муниципальный район, п.Степной	не требуются
П 2.6/Р-49	Объекты энергосбережения	развитие энергосбережения	Блочно-модульная котельная МКОУ "Царевская СОШ" и МБДОУ "Царевский детский сад"	устанавливаются техническим заданием	Ленинский муниципальный район, с.Царев	не требуются
П 2.6/Р-54	Объекты энергосбережения	развитие энергосбережения	Отопление здания сельского дома культуры	устанавливаются техническим заданием	Новониколаевский муниципальный район, х.Новокардаильский, ул.Центральная, д.9б	не требуются
П 2.6/Р-55	Объекты энергосбережения	развитие энергосбережения	Отопление здания сельского дома культуры	устанавливаются техническим заданием	Новониколаевский муниципальный район, х.Орловский	не требуются
П 2.6/Р-56	Объекты энергосбережения	развитие энергосбережения	Отопление здания сельского дома культуры	устанавливаются техническим заданием	Новониколаевский муниципальный район	не требуются

Номер объекта на карте	Вид объекта	Назначение объекта	Наименование объекта	Основные характеристики объекта	Местоположение	Характеристики зон с особыми условиями использования территории
1	2	3	4	5	6	7
П 2.6/Р-57	Объекты энергосбережения	развитие энергосбережения	Отопление здания филиала МБОУ "Новониколаевская СОШ № 1-Орловская ООШ"	устанавливаются техническим заданием	Новониколаевский муниципальный район	не требуются
П 2.6/Р-58	Объекты энергосбережения	развитие энергосбережения	Автономная котельная к зданию администрации Жутовского сельского поселения	устанавливаются техническим заданием	Октябрьский муниципальный район, с.Жутово 2	не требуются
П 2.6/Р-59	Объекты энергосбережения	развитие энергосбережения	Автономная котельная к зданию сельского дома культуры	устанавливаются техническим заданием	Октябрьский муниципальный район, х.Ново-аксайский	не требуются
П 2.6/Р-60	Объекты энергосбережения	развитие энергосбережения	Автономная котельная к зданию сельского дома культуры	устанавливаются техническим заданием	Октябрьский муниципальный район, п.Советский	не требуются
П 2.6/Р-61	Объекты энергосбережения	развитие энергосбережения	Автономная котельная к зданию сельского дома культуры	устанавливаются техническим заданием	Октябрьский муниципальный район, с.Гончаровка	не требуются
П 2.6/Р-62	Объекты энергосбережения	развитие энергосбережения	Автономная котельная к зданию сельского дома культуры	устанавливаются техническим заданием	Октябрьский муниципальный район, с.Шелестово	не требуются
П 2.6/Р-63	Объекты энергосбережения	развитие энергосбережения	Автономная котельная к МКОУ "Жутовский детский сад"	устанавливаются техническим заданием	Октябрьский муниципальный район, с.Жутово 2	не требуются
П 2.6/Р-64	Объекты энергосбережения	развитие энергосбережения	Автономная котельная к МКОУ "Новоаксайский детский сад"	устанавливаются техническим заданием	Октябрьский муниципальный район, х.Новоаксайский	не требуются
П 2.6/Р-65	Объекты энергосбережения	развитие энергосбережения	Автономная котельная к МКОУ Перегруженский детский сад"	устанавливаются техническим заданием	Октябрьский муниципальный район, с.Перегрузное	не требуются

Номер объекта на карте	Вид объекта	Назначение объекта	Наименование объекта	Основные характеристики объекта	Местоположение	Характеристики зон с особыми условиями использования территории
1	2	3	4	5	6	7
П 2.6/Р-66	Объекты энергосбережения	развитие энергосбережения	Автономная котельная к "Шелестовский детский сад"	устанавливаются техническим заданием	Октябрьский муниципальный район, с.Шелестово	не требуются
П 2.6/Р-67	Объекты энергосбережения	развитие энергосбережения	Автономная котельная к "Абганеровская СОШ"	устанавливаются техническим заданием	Октябрьский муниципальный район, с.Абганерово	не требуются
П 2.6/Р-68	Объекты энергосбережения	развитие энергосбережения	Автономная котельная к "Жутовская СОШ"	устанавливаются техническим заданием	Октябрьский муниципальный район, с.Жутово 2	не требуются
П 2.6/Р-69	Объекты энергосбережения	развитие энергосбережения	Автономная котельная к "Новоаксайская СОШ"	устанавливаются техническим заданием	Октябрьский муниципальный район, х.Новоаксайский	не требуются
П 2.6/Р-70	Объекты энергосбережения	развитие энергосбережения	Автономная котельная к "Советская СОШ"	устанавливаются техническим заданием	Октябрьский муниципальный район, п.Советский	не требуются
П 2.6/Р-71	Объекты энергосбережения	развитие энергосбережения	Автономная котельная к "Верхнекумская НОШ"	устанавливаются техническим заданием	Октябрьский муниципальный район, х.Верхнекумский	не требуются
П 2.6/Р-72	Объекты энергосбережения	развитие энергосбережения	Газоснабжение индивидуальных котлов наружного размещения для теплоснабжения МКОУ "Шелестовская СОШ"	устанавливаются техническим заданием	Октябрьский муниципальный район, с.Шелестово	не требуются
П 2.6/Р-73	Объекты энергосбережения	развитие энергосбережения	Автономный источник тепла для отопления МБДОУ "Громковский детский сад"	устанавливаются техническим заданием	Руднянский муниципальный район, с.Громки	не требуются
П 2.6/Р-74	Объекты энергосбережения	развитие энергосбережения	Автономный источник тепла для отопления здания МКОУ "Громковская ООШ"	устанавливаются техническим заданием	Руднянский муниципальный район, с.Громки	не требуются

Номер объекта на карте	Вид объекта	Назначение объекта	Наименование объекта	Основные характеристики объекта	Местоположение	Характеристики зон с особыми условиями использования территории
1	2	3	4	5	6	7
П 2.6/Р-75	Объекты энергосбережения	развитие энергосбережения	Автономное отопление здания детского сада	устанавливаются техническим заданием	Светлоярский муниципальный район, с.Дубовый Овраг	не требуются
П 2.6/Р-76	Объекты энергосбережения	развитие энергосбережения	Автономное отопление здания дома культуры	устанавливаются техническим заданием	Светлоярский муниципальный район, с.Приволжское	не требуются
П 2.6/Р-77	Объекты энергосбережения	развитие энергосбережения	Блочно-модульная котельная для Цацинской СОШ	устанавливаются техническим заданием	Светлоярский муниципальный район, с.Цаца	не требуются
П 2.6/Р-78	Объекты энергосбережения	развитие энергосбережения	Блочно-модульная котельная для дома культуры	устанавливаются техническим заданием	Светлоярский муниципальный район, с.Цаца	не требуются
П 2.6/Р-79	Объекты энергосбережения	развитие энергосбережения	Блочно-модульная котельная для Цацинского ДОУ	устанавливаются техническим заданием	Светлоярский муниципальный район, с.Цаца	не требуются
П 2.6/Р-80	Объекты энергосбережения	развитие энергосбережения	Блочно-модульная котельная для Цацинского МКУ "Центр социальной и досуговой помощи детям, подросткам, молодежи"	устанавливаются техническим заданием	Светлоярский муниципальный район, с.Цаца	не требуются
П 2.6/Р-81	Объекты энергосбережения	развитие энергосбережения	Автономное отопление здания дома культуры	устанавливаются техническим заданием	Светлоярский муниципальный район, с.Червленое	не требуются
П 2.6/Р-82	Объекты энергосбережения	развитие энергосбережения	Строительство системы газоснабжения объекта: автономное отопление здания детского сада	устанавливаются техническим заданием	Светлоярский муниципальный район, с.Приволжское	не требуются
П 2.6/Р-83	Объекты энергосбережения	развитие энергосбережения	Блочно-модульная котельная для Ивановской СОШ	устанавливаются техническим заданием	Светлоярский муниципальный район, с.Ива-новка	не требуются



Номер объекта на карте	Вид объекта	Назначение объекта	Наименование объекта	Основные характеристики объекта	Местоположение	Характеристики зон с особыми условиями использования территории
1	2	3	4	5	6	7
П 2.6/Р-84	Объекты энергосбережения	развитие энергосбережения	Блочно-модульная котельная для Приволжской СОШ	устанавливаются техническим заданием	Светлоярский муниципальный район, п. Приволжский	не требуются
П 2.6/Р-85	Объекты энергосбережения	развитие энергосбережения	Автономная котельная к зданию детского сада "Дюймовочка"	устанавливаются техническим заданием	Среднеахтубинский муниципальный район, х.Клетский	не требуются
П 2.6/Р-86	Объекты энергосбережения	развитие энергосбережения	Реконструкция с переводом на газотопливо котельной	устанавливаются техническим заданием	Среднеахтубинский муниципальный район, х.Клетский	не требуются
П 2.6/Р-87	Объекты энергосбережения	развитие энергосбережения	Автономная котельная к зданию Рассветинской СОШ	устанавливаются техническим заданием	Среднеахтубинский муниципальный район, х.Клетский	не требуются
П 2.6/Р-88	Объекты энергосбережения	развитие энергосбережения	Реконструкция с переводом на газотопливо котельной	устанавливаются техническим заданием	Среднеахтубинский муниципальный район, х.Великий Октябрь	не требуются
П 2.6/Р-89	Объекты энергосбережения	развитие энергосбережения	Автономная котельная к зданию школы МОУ Белокаменская НОШ-филиал МБОУ "Иловатская СОШ"	устанавливаются техническим заданием	Старополтавский муниципальный район, с.Белокаменка	не требуются
П 2.6/Р-90	Объекты энергосбережения	развитие энергосбережения	Автономная котельная к зданию школы МКОУ "Кольшинская СОШ"	устанавливаются техническим заданием	Старополтавский муниципальный район, с.Кольшино	не требуются
П 2.6/Р-91	Объекты энергосбережения	развитие энергосбережения	Автономная котельная к зданию школы МКОУ "Калининская ООШ"	устанавливаются техническим заданием	Старополтавский муниципальный район, с.Калинино	не требуются
П 2.6/Р-92	Объекты энергосбережения	развитие энергосбережения	Котельная СОШ в х.Лобакин	устанавливаются техническим заданием	Суровикинский муниципальный район, х.Лобакин	не требуются

Номер объекта на карте	Вид объекта	Назначение объекта	Наименование объекта	Основные характеристики объекта	Местоположение	Характеристики зон с особыми условиями использования территории
1	2	3	4	5	6	7
П 2.6/Р-93	Объекты энергосбережения	развитие энергосбережения	Строительство в х.Верхнесолоновский котельной для здания средней общеобразовательной школы	устанавливаются техническим заданием	Суровикинский муниципальный район, х.Верхнесолоновский	не требуются
П 2.6/Р-94	Объекты энергосбережения	развитие энергосбережения	Строительство в х.Сысовский котельной для здания средней общеобразовательной школы	устанавливаются техническим заданием	Суровикинский муниципальный район, х.Сысовский	не требуются
П 2.6/Р-95	Объекты энергосбережения	развитие энергосбережения	Строительство в ст.Нижний Чир котельной для здания средней общеобразовательной школы	устанавливаются техническим заданием	Суровикинский муниципальный район, ст.Нижний Чир	не требуются
П 2.6/Р-96	Объекты энергосбережения	развитие энергосбережения	Встроенная газовая котельная дома культуры	устанавливаются техническим заданием	Урюпинский муниципальный район, х.Горский	не требуются
П 2.6/Р-97	Объекты энергосбережения	развитие энергосбережения	Блочная газовая котельная дома культуры	устанавливаются техническим заданием	Урюпинский муниципальный район, х.Долгий	не требуются
П 2.6/Р-98	Объекты энергосбережения	развитие энергосбережения	Автономная котельная к зданию "Шляховский сельский клуб"	устанавливаются техническим заданием	Фроловский муниципальный район, х.Шляховский	не требуются
П 2.6/Р-99	Объекты энергосбережения	развитие энергосбережения	Автономная котельная к зданию МКОУ "Шляховская НОШ"	устанавливаются техническим заданием	Фроловский муниципальный район, х.Шляховский	не требуются
П 2.6/Р-100	Объекты энергосбережения	развитие энергосбережения	Котлы наружного размещения МКДОУ детский сад "Лучик"	устанавливаются техническим заданием	Чернышковский муниципальный район, х.Верхнегнатов	не требуются
П 2.6/Р-101	Объекты энергосбережения	развитие энергосбережения	Котлы наружного размещения МКДОУ детский сад "Колосок"	устанавливаются техническим заданием	Чернышковский муниципальный район, х.Сизов	не требуются

Номер объекта на карте	Вид объекта	Назначение объекта	Наименование объекта	Основные характеристики объекта	Местоположение	Характеристики зон с особыми условиями использования территории
1	2	3	4	5	6	7
П 2.6/Р-102	Объекты энергосбережения	развитие энергосбережения	Автономный источник теплоснабжения МКОУ "Верхнегнутовская СОШ"	устанавливаются техническим заданием	Чернышковский муниципальный район, х.Верхнегнутов	не требуются
П 2.6/Р-103	Объекты энергосбережения	развитие энергосбережения	Автономный источник теплоснабжения Сизовского филиала МКОУ "Басакинская СОШ"	устанавливаются техническим заданием	Чернышковский муниципальный район	не требуются
П 2.6/Р-104	Объекты энергосбережения	развитие энергосбережения	Блочно-модульная котельная МКОУ "Нижнегнутовская СОШ"	устанавливаются техническим заданием	Чернышковский муниципальный район, х.Нижнегнутов	не требуются
П 2.6/Р-105	Объекты энергосбережения	развитие энергосбережения	Строительство автономной котельной государственного бюджетного образовательного учреждения среднего профессионального образования "Жирновский нефтяной техникум"	устанавливаются техническим заданием	Жирновский муниципальный район, г.Жирновск	не требуются
П 2.6/Р-106	Объекты энергосбережения	развитие энергосбережения	Автономная котельная НОШ	устанавливаются техническим заданием	Иловлинский муниципальный район, х.Камышинский	не требуются
П 2.6/Р-107	Объекты энергосбережения	развитие энергосбережения	Газоснабжение автономной котельной здания школы МКОУ "Мордовинцевская ООШ"	устанавливаются техническим заданием	Киквидзенский муниципальный район, х.Мордовинцево, ул.Центральная, д.9,	не требуются
П 2.6/Р-108	Объекты энергосбережения	развитие энергосбережения	Газоснабжение автономной котельной здания школы МКОУ "Преображенская СОШ"	устанавливаются техническим заданием	Киквидзенский муниципальный район, х.Казарино, ул.Озерная, д.5	не требуются

Номер объекта на карте	Вид объекта	Назначение объекта	Наименование объекта	Основные характеристики объекта	Местоположение	Характеристики зон с особыми условиями использования территории
1	2	3	4	5	6	7
П 2.6/Р-109	Объекты энергосбережения	развитие энергосбережения	Автономная блочно-модульная газовая котельная здания МБОУ Деми́нская СОШ	устанавливаются техническим заданием	Новоаннинский муниципальный район, х.Деми́нский	не требуются
П 2.6/Р-110	Объекты энергосбережения	развитие энергосбережения	Автономная газовая котельная МБДОУ "Бударинская СОШ"	устанавливаются техническим заданием	Новоаннинский муниципальный район	не требуются
П 2.6/Р-111	Объекты энергосбережения	развитие энергосбережения	Автономная газовая котельная МБДОУ "Бударинский детский сад"	устанавливаются техническим заданием	Новоаннинский муниципальный район	не требуются
П 2.6/Р-112	Объекты энергосбережения	развитие энергосбережения	Строительство автоматизированной блочной котельной ГССУ ГПВИ "Жирновский дом-интернат для престарелых и инвалидов"	устанавливаются техническим заданием	Жирновский муниципальный район, г.Жирновск, ул.35-лет Победы, 4а	не требуются
П 2.6/Р-113	Объекты энергосбережения	развитие энергосбережения	Строительство автономной котельной к зданию участковой больницы	устанавливаются техническим заданием	Новониколаевский муниципальный район, х.Верхнекардаинский	не требуются
П 2.6/Р-115	Объекты энергосбережения	развитие энергосбережения	Линейные объекты		устанавливаются техническим заданием	охранная зона
			Строительство трассы теплоснабжения от существующей котельной с котлами "КВА-063" к учебному корпусу № 2 государственного автономного образовательного учреждения среднего профессионального образования "Волгоградский медицинский техникум"			

## 2.11. Сведения об объектах регионального значения, планируемых для размещения и отображенных на карте 11 "Культура, отдых, туризм".

Номер объекта на карте	Вид объекта	Назначение объекта	Наименование объекта	Характеристики объекта	Местоположение	Характеристики зон с особыми условиями использования территории
1	2	3	4	5	6	7
Объекты отдыха						
П 2.7/Р-1	Объекты капитального строительства, необходимые для реализации полных и комплексных туристических услуг, туризма (далее именуется – Объекты культуры, отдыха, туризма)	развитие отдыха и туризма	Развитие курортно-рекреационной зоны "Эльтон"	устанавливаются техническим заданием	Палласовский муниципальный район	особо охраняемая природная территория
Объекты культуры						
П 2.7/Р-15	Объекты культуры, отдыха, туризма	развитие культуры	Реконструкция дворца имени С.М.Кирова	устанавливаются техническим заданием	Волгоград, ул.Розы Люксембург д.1.	не требуются
П 2.7/Р-16	Объекты культуры, отдыха, туризма	развитие культуры	Театр кукол	устанавливаются техническим заданием	Волгоград, ул.Коммунистическая	не требуются
П 2.7/Р-17	Объекты культуры, отдыха, туризма	развитие культуры	Строительство здания архивохранилища	устанавливаются техническим заданием	городской округ герой Волгоград	не требуются
П 2.7/Р-18	Объекты культуры, отдыха, туризма	развитие культуры	Строительство культурно-досугового центра	устанавливаются техническим заданием	городской округ герой Волгоград	не требуются
П 2.7/Р-32	Объекты культуры, отдыха, туризма	развитие культуры	Областная филармония	устанавливаются техническим заданием	Волгоград, просп.им.Ленина	не требуются
П 2.7/Р-33	Объекты культуры, отдыха, туризма	развитие культуры	Реконструкция музея им.И.И.Машкова	устанавливаются техническим заданием	Волгоград, просп.им.Ленина д.21	не требуются

2.12. Сведения об объектах регионального значения, планируемых для размещения и отображенных на карте 12 "Предупреждение чрезвычайных ситуаций межмуниципального и регионального характера, стихийных бедствий, эпидемий и ликвидация их последствий".

Номер объекта на карте	Вид объекта	Назначение объекта	Наименование объекта	Характеристики объекта	Местоположение	Характеристики зон с особыми условиями использования территорий
1	2	3	4	5	6	7
Иные объекты						
П 1.5/P-26	Объекты капитального строительства, необходимые для реализации полномочий в области предупреждения чрезвычайных ситуаций межмуниципального и регионального характера, стихийных бедствий, эпидемий и ликвидации их последствий (далее именуются – Объекты предупреждения чрезвычайных ситуаций)	защита населения и территорий от чрезвычайных ситуаций (далее именуются – защита населения)	Берегоукрепление правого берега р.Волга	протяженность 2917 метров	городской округ герой Волгоград	не требуются
П 1.5/P-27	Объекты предупреждения чрезвычайных ситуаций	защита населения	Берегоукрепление водохранилища	протяженность 585 метров	Николаевский муниципальный район г.Николаевск (в районе жилой застройки по ул.Мира)	не требуются
П 1.5/P-28	Объекты предупреждения чрезвычайных ситуаций	защита населения	Инженерная защита станции Кумылженская	протяженность струенаправляющей дамбы 3250 метров, протяженность разгрузочного канала 900 метров	Кумылженский муниципальный район, Кумылженское сельское поселение	охранная зона
П 1.5/P-29	Объекты предупреждения чрезвычайных ситуаций	защита населения	Берегоукрепление в районе с.Нижняя Добринка	протяженность 560 метров	Камышинский муниципальный район, Нижнедобрянское сельское поселение	не требуются

Номер объекта на карте	Вид объекта	Назначение объекта	Наименование объекта	Характеристики объекта	Местоположение	Характеристики зон с особыми условиями использования территорий
1	2	3	4	5	6	7
П 1.5/Р-30	Объекты предупреждения чрезвычайных ситуаций	защита населения	Противопаводковые и противооползневые мероприятия на реке Ахтубе в селе Заплавное	протяженность 700 метров	Ленинский муниципальный район, с.Заплавное	охранная зона
П 1.5/Р-31	Объекты предупреждения чрезвычайных ситуаций	защита населения	Инженерная защита территории городского округа Урюпинск Волгоградской области от подтопления (1-й пусковой комплекс).	площадь инженерной защиты 278 гектаров, протяженность водосбросных каналов 5710 метров	городской округ Урюпинск	охранная зона
П 1.5/Р-32	Объекты предупреждения чрезвычайных ситуаций	защита населения	Инженерная защита территории городского округа Урюпинск Волгоградской области от подтопления (2-й пусковой комплекс).	площадь дренарования 278 гектаров, протяженность дренарования 9540 метров, протяженность коллекторов 5955 метров	городской округ Урюпинск	охранная зона
П 1.5/Р-33	Объекты предупреждения чрезвычайных ситуаций	защита населения	Дамба насыпная. Сезонное регулирование стока	сооружение IV класса, протяженность 69 метров	Городищенский муниципальный район, Орловское сельское поселение, в 3 км на восток от ст.Орловка	охранная зона
П 1.5/Р-34	Объекты предупреждения чрезвычайных ситуаций	защита населения	Земляная плотина. Сезонное регулирование стока	сооружение IV класса, протяженность 40 метров	Новониколаевский муниципальный район, Куликовское сельское поселение, пос.Серп и Молот	охранная зона

Номер объекта на карте	Вид объекта	Назначение объекта	Наименование объекта	Характеристики объекта	Местоположение	Характеристики зон с особыми условиями использования территорий
1	2	3	4	5	6	7
П 1.5/Р-35	Объекты предупреждения чрезвычайных ситуаций	защита населения	ГТС пруда "Кривой". Противозрозонное	сооружение IV класса, протяженность 150 метров	Еланский муниципальный район, Троснянское сельское поселение, 17,5 километра юго-западной р.п.Елань	охранная зона
П 1.5/Р-36	Объекты предупреждения чрезвычайных ситуаций	защита населения	Отрадительный вал. Защита от затопления	сооружение IV класса, протяженность 35,97 километра	Среднеахтубинский муниципальный район, х.Клетский, х.Тумамак, п.Кузьмичи, х.Криуша	охранная зона
П 1.5/Р-37	Объекты предупреждения чрезвычайных ситуаций	защита населения	Плотина земляная. Сезонное регулирование стока	сооружение IV класса, протяженность 180 метров	Волгоград, ул.Ангарская, д.111	охранная зона
П 1.5/Р-38	Объекты предупреждения чрезвычайных ситуаций	защита населения	Накопительная плотина на реке Ольховка. Сезонное регулирование стока	сооружение IV класса, протяженность 140 метров	Ольховский муниципальный район, с.Ольховка, ул.Садовая-ул.Советская	охранная зона
П 1.5/Р-39	Объекты предупреждения чрезвычайных ситуаций	защита населения	Берегоукрепление левого берега р.Ахтуба	сооружение III класса, протяженность 122 пог.метра	г.Волжский, пос.Металлургов	не требуются
П 1.5/Р-40	Объекты предупреждения чрезвычайных ситуаций	защита населения	Берегоукрепление Волгоградского водохранилища в г.Николаевске	сооружение III класса, протяженность 460 пог.метров	Николаевский муниципальный район, г.Николаевск	не требуются
П 1.5/Р-41	Объекты предупреждения чрезвычайных ситуаций	защита населения	Укрепление правого берега Волгоградского водохранилища в зоне мкр. г.Камышина	устанавливаются техническим заданием	городской округ Камышин	не требуются



Номер объекта на карте	Вид объекта	Назначение объекта	Наименование объекта	Характеристики объекта	Местоположение	Характеристики зон с особыми условиями использования территорий
1	2	3	4	5	6	7
П 1.5/Р-42	Объекты предупреждения чрезвычайных ситуаций	защита населения	Берегоукрепление Волгоградского водохранилища в г.Волжский (участок № 1)	устанавливаются техническим заданием	городской округ Волжский	не требуются
П 1.5/Р-43	Объекты предупреждения чрезвычайных ситуаций	защита населения	Берегоукрепление Волгоградского водохранилища в г.Волжский (участок № 2)	устанавливаются техническим заданием	городской округ Волжский	не требуются
П 1.5/Р-44	Объекты предупреждения чрезвычайных ситуаций	защита населения	Берегоукрепление Волгоградского водохранилища в г.Волжский (участок № 3)	устанавливаются техническим заданием	городской округ Волжский	не требуются
П 1.5/Р-45	Объекты предупреждения чрезвычайных ситуаций	защита населения	Берегоукрепление правого берега р.Волга в р.п.Светлый Яр	устанавливаются техническим заданием	Светоярский муниципальный район, р.п.Светлый Яр	не требуются
П 1.5/Р-46	Объекты предупреждения чрезвычайных ситуаций	защита населения	Берегоукрепление правого берега р.Волга в Волгограде (в районе жилой застройки ул.им.Маршала Чуйкова и ул.Химическая)	устанавливаются техническим заданием	городской округ герой Волгоград	не требуются
П 1.5/Р-47	Объекты предупреждения чрезвычайных ситуаций	защита населения	Берегоукрепление правого берега р.Волга в Волгограде	устанавливаются техническим заданием	городской округ герой Волгоград	не требуются
П 1.5/Р-48	Объекты предупреждения чрезвычайных ситуаций	защита населения	Берегоукрепление правого берега р.Волга в Волгограде	устанавливаются техническим заданием	городской округ герой Волгоград	не требуются

### 3. Карты планируемого размещения объектов регионального значения

Настоящая Схема территориального планирования Волгоградской области содержит следующие карты (схемы) территориального планирования Волгоградской области:

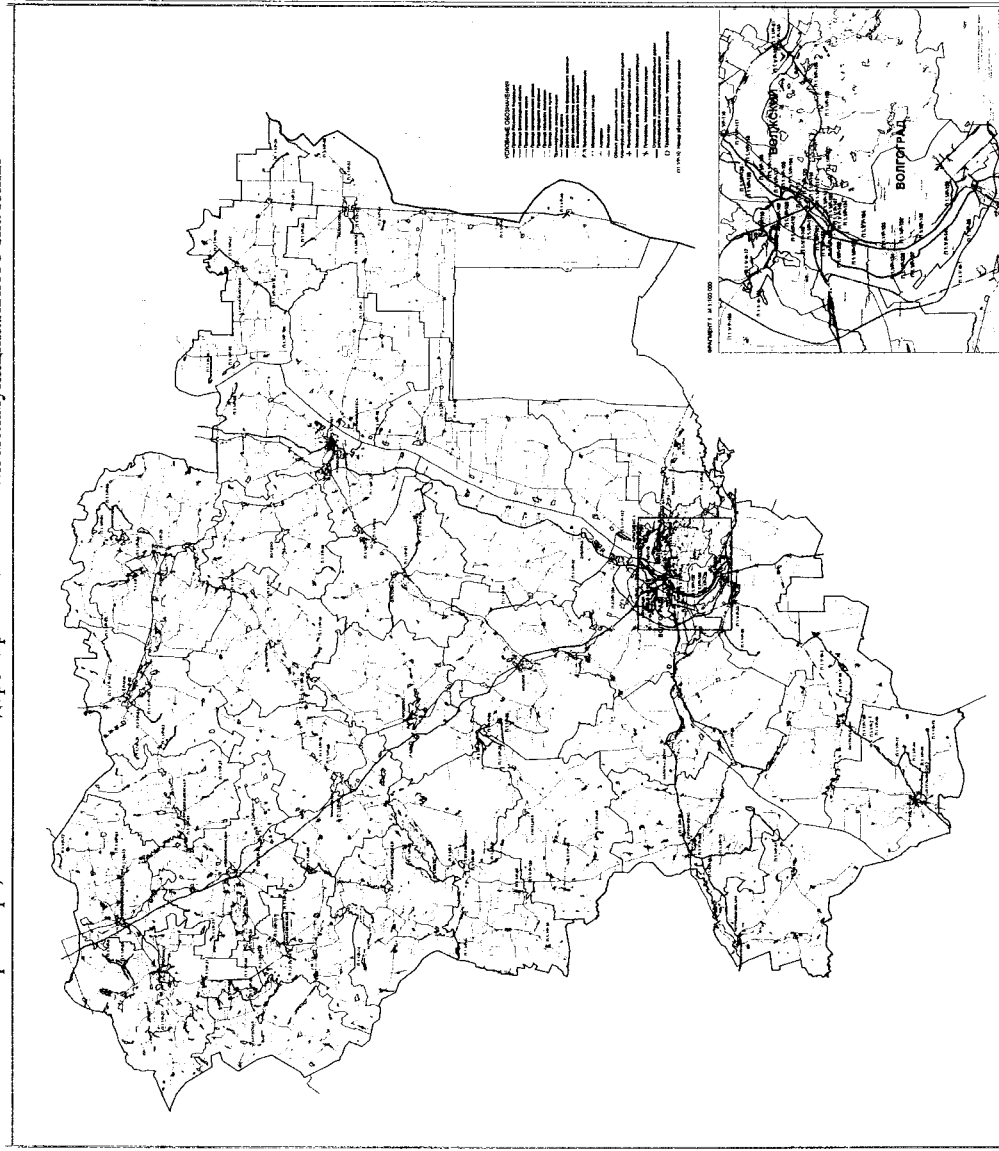
1. Карта планируемого размещения объектов регионального значения. Транспорт, автомобильные дороги регионального или межмуниципального значения. (Приложение 1).
2. Карта планируемого размещения объектов регионального значения. Физическая культура и спорт. (Приложение 2).
3. Карта планируемого размещения объектов регионального значения. Образование. (Приложение 3).
4. Карта планируемого размещения объектов регионального значения. Здравоохранение. (Приложение 4).
5. Карта планируемого размещения объектов регионального значения. Электроснабжение. (Приложение 5).
6. Карта планируемого размещения объектов регионального значения. Газоснабжение. (Приложение 6).
7. Карта планируемого размещения объектов регионального значения. Инвестиционная и инновационная деятельность. (Приложение 7).
8. Карта планируемого размещения объектов регионального значения. Охрана окружающей среды. (Приложение 8).
9. Карта планируемого размещения объектов регионального значения. Обращение с отходами. (Приложение 9).
10. Карта планируемого размещения объектов регионального значения. Энергосбережение и повышение энергоэффективности. (Приложение 10).
11. Карта планируемого размещения объектов регионального значения. Культура, отдых, туризм. (Приложение 11).
12. Карта планируемого размещения объектов регионального значения. Предупреждение чрезвычайных ситуаций межмуниципального и регионального характера, стихийных бедствий, эпидемий и ликвидация их последствий. (Приложение 12)."

**Вице-губернатор – руководитель  
аппарата Губернатора  
Волгоградской области**

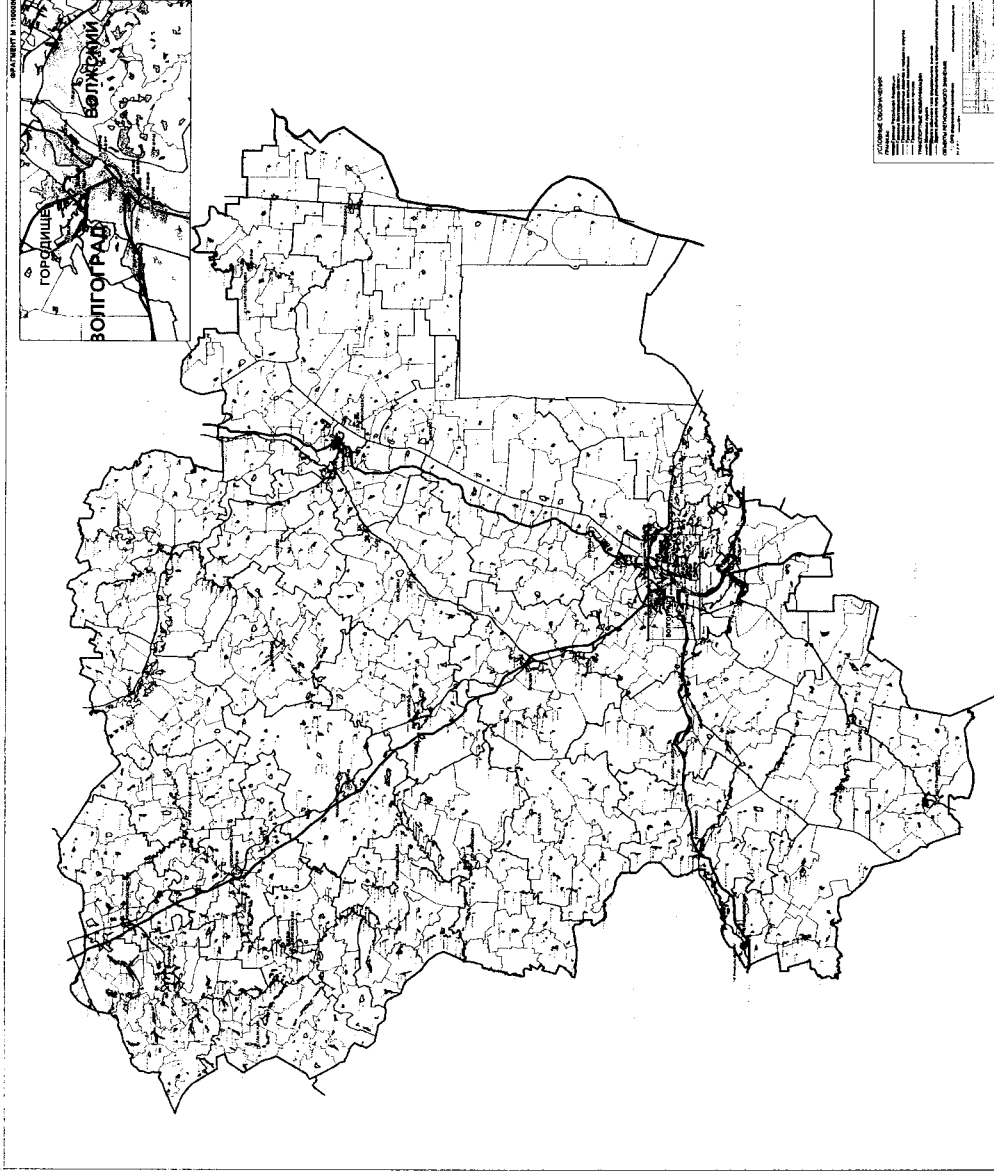


**Е.А.Харичкин**

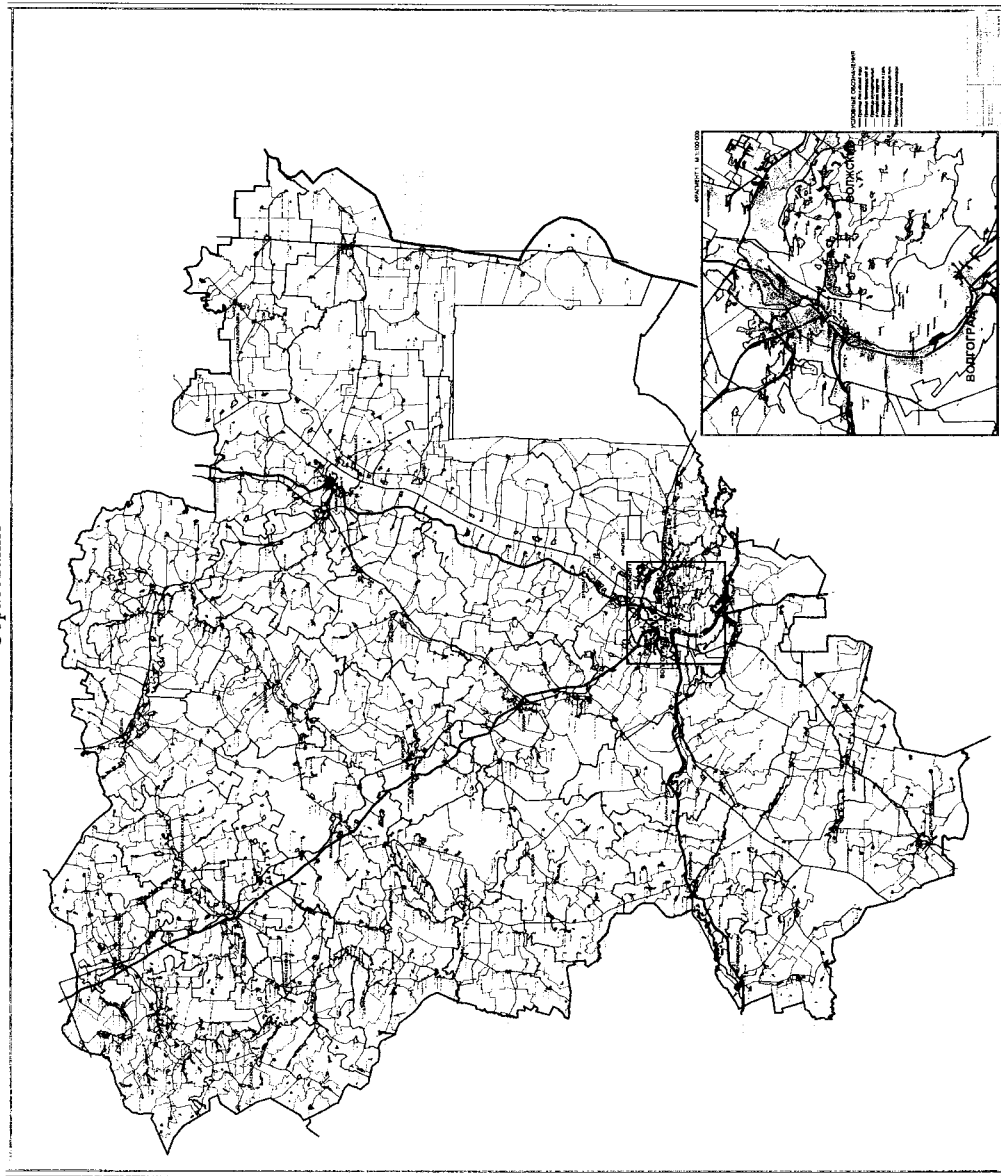
Карта планируемого размещения объектов регионального значения.  
Транспорт, автомобильные дороги регионального или межмуниципального значения



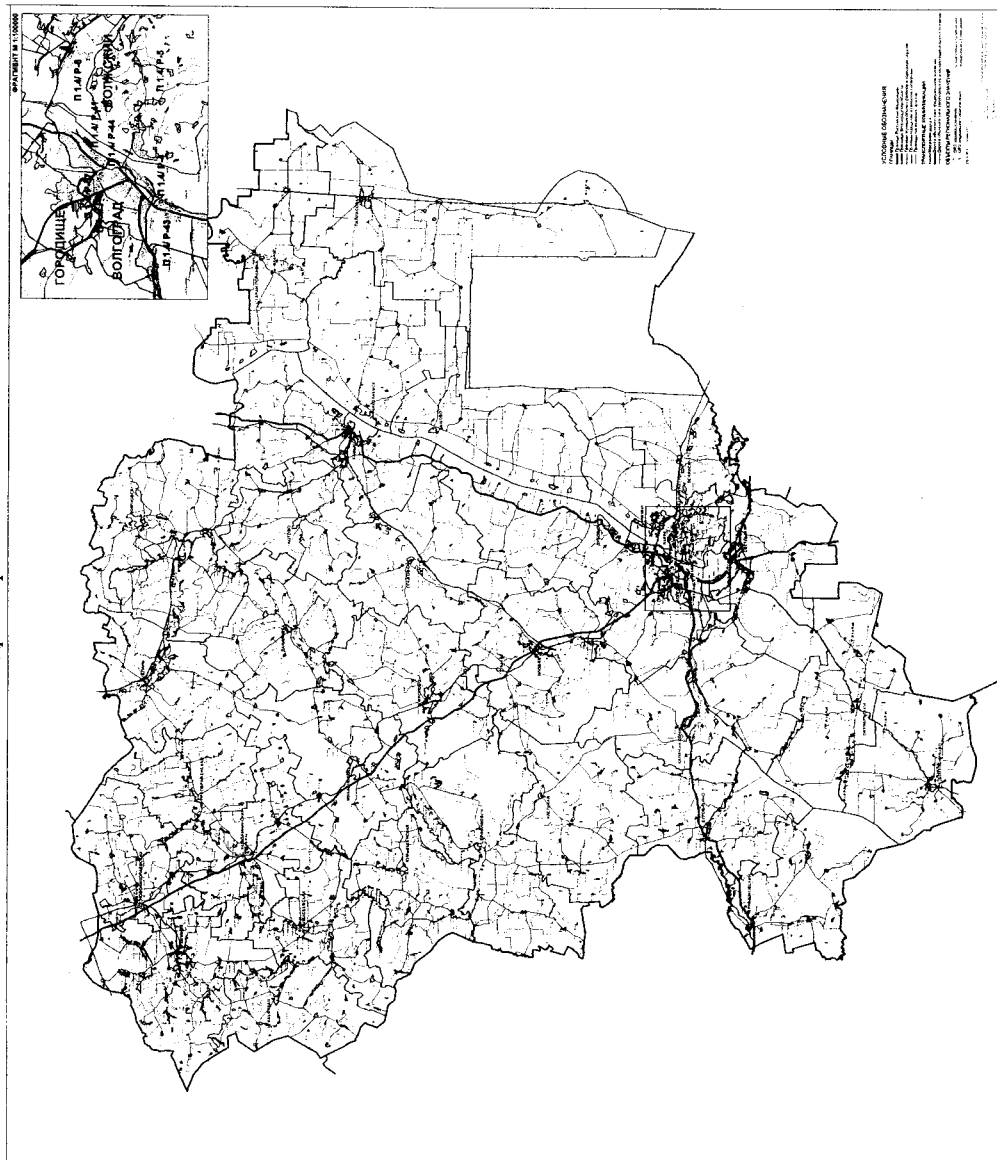
Карта планируемого размещения объектов регионального значения.  
Физическая культура и спорт



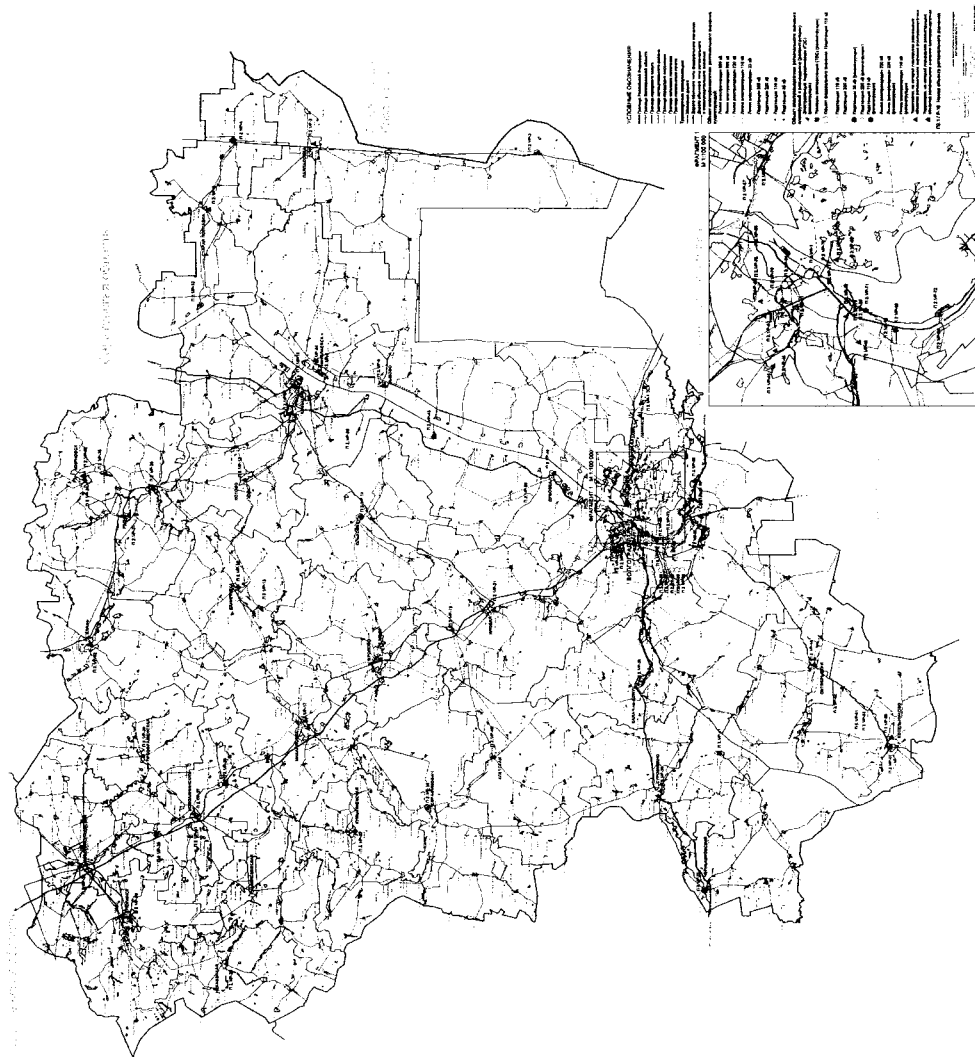
Карта планируемого размещения объектов регионального значения.  
Образование



Карта планируемого размещения объектов регионального значения.  
Здравоохранение



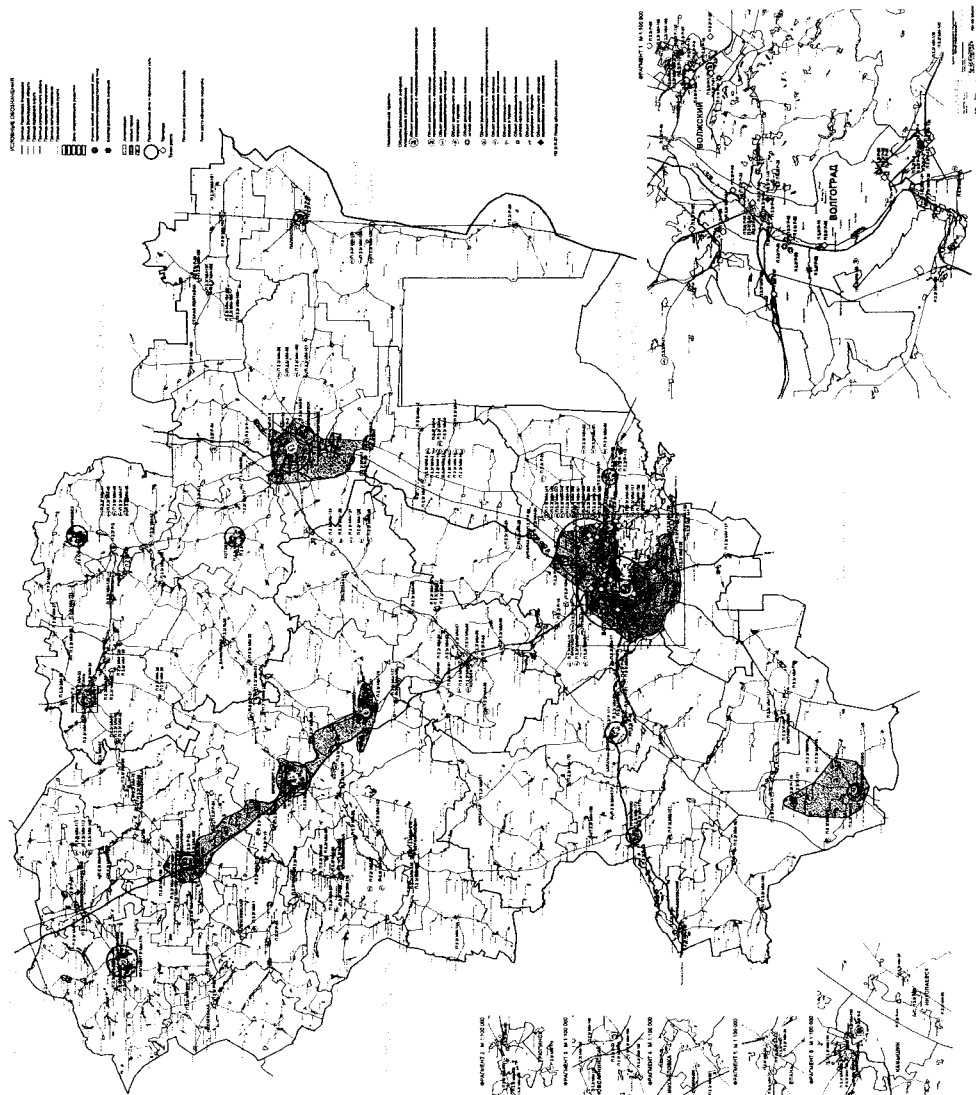
Карта планируемого размещения объектов регионального значения.  
Электроснабжение







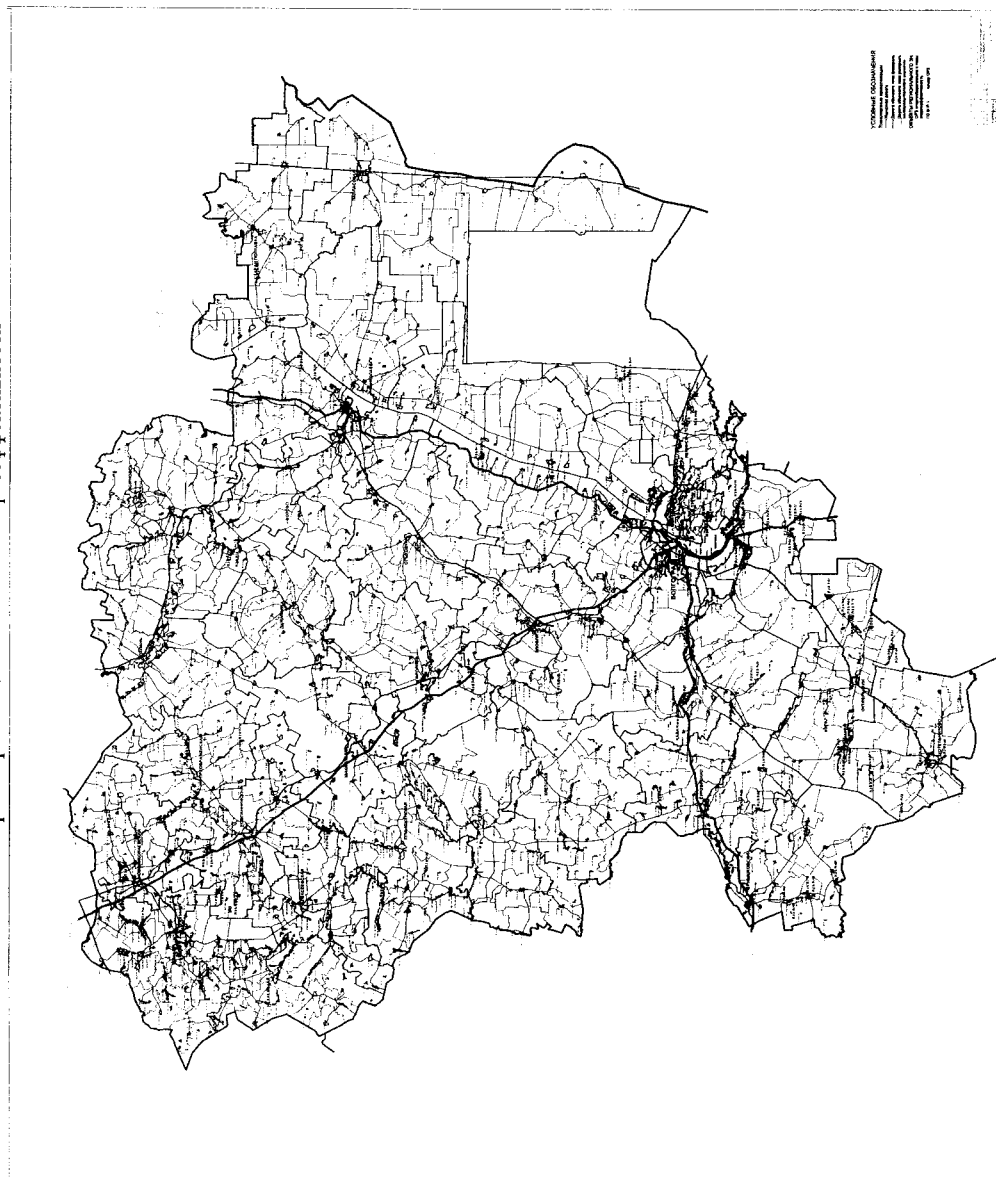
Карта планируемого размещения объектов регионального значения.  
Инвестиционная и инновационная деятельность







Карта планируемого размещения объектов регионального значения.  
Энергосбережение и повышение энергоэффективности





Карта планируемого размещения объектов регионального значения.  
Предупреждение чрезвычайных ситуаций муниципального характера и регионального характера, стихийных бедствий, эпидемий и ликвидация их последствий

