



ГУБЕРНАТОР ВОЛГОГРАДСКОЙ ОБЛАСТИ

ПОСТАНОВЛЕНИЕ

от 17 января 2024 г. № 31

О создании охранной зоны природного парка "Щербаковский"


В соответствии с пунктами 10, 11 статьи 2 Федерального закона от 14 марта 1995 г. № 33-ФЗ "Об особо охраняемых природных территориях", постановлением Правительства Российской Федерации от 19 февраля 2015 г. № 138 "Об утверждении Правил создания охранных зон отдельных категорий особо охраняемых природных территорий, установления их границ, определения режима охраны и использования земельных участков и водных объектов в границах таких зон", статьей 3 Закона Волгоградской области от 07 декабря 2001 г. № 641-ОД "Об особо охраняемых природных территориях Волгоградской области" постановляю:

1. Создать охранную зону природного парка "Щербаковский".
2. Утвердить границы охранной зоны природного парка "Щербаковский" согласно прилагаемому графическому описанию их местоположения.
3. Утвердить прилагаемое Положение об охранной зоне природного парка "Щербаковский".
4. Настоящее постановление вступает в силу со дня его официального опубликования.

Губернатор
Волгоградской области



А.И.Бочаров



УТВЕРЖДЕНО

постановлением
Губернатора
Волгоградской области

от 17 января 2024 г. № 31

ГРАФИЧЕСКОЕ ОПИСАНИЕ

местоположения границ охранной зоны
природного парка "Щербаковский"

1. Сведения об охранной зоне природного парка "Щербаковский" (далее именуется – объект)

| № п/п | Характеристики объекта | Описание характеристик |
|-------|---|--|
| 1 | 2 | 3 |
| 1. | Местоположение объекта | Волгоградская область, Камышинский район |
| 2. | Площадь объекта ± величина погрешности определения площади ($P \pm \Delta P$) | 85833843 кв.метра ± 3243 кв.метра участок 1 – 17823422 кв.метра участок 2 – 6530322 кв.метра участок 3 – 5858495 кв.метров участок 4 – 22969894 кв.метра участок 5 – 20245729 кв.метров участок 6 – 12405981 кв.метр |
| 3. | Иные характеристики территории | - |

2. Сведения о местоположении границ объекта

2.1. Система координат МСК-34 зона 2.

2.2. Сведения о характерных точках границ объекта:

| Обозначение характерных точек границ | Координаты (метров) | | Метод определения координат характерной точки | Средняя квадратическая погрешность положения характерной точки (M_t) (метров) | Описание обозначения точки на местности (при наличии) |
|--------------------------------------|---------------------|------------|---|---|---|
| | X | Y | | | |
| 1 | 2 | 3 | 4 | 5 | 6 |
| 1 | 690373,22 | 2275042,42 | картометрический | 0,1 | - |
| н2 | 690398,04 | 2274963,27 | картометрический | 0,1 | - |
| н3 | 690489,06 | 2275164,49 | картометрический | 0,1 | - |

| Обозначение характерных точек границ | Координаты (метров) | | Метод определения координат характерной точки | Средняя квадратическая погрешность положения характерной точки (M _t) (метров) | Описание обозначения точки на местности (при наличии) |
|--|---------------------|------------|--|---|---|
| | X | Y | | | |
| 1 | 2 | 3 | 4 | 5 | 6 |
| н4 | 690872,33 | 2275727,40 | картометрический | 0,1 | - |
| н5 | 691025,63 | 2275907,06 | картометрический | 0,1 | - |
| н6 | 689797,50 | 2277416,31 | картометрический | 0,1 | - |
| н7 | 689551,12 | 2277655,10 | картометрический | 0,1 | - |
| н8 | 689031,80 | 2278029,38 | картометрический | 0,1 | - |
| н9 | 687422,39 | 2278656,30 | картометрический | 0,1 | - |
| н10 | 686351,01 | 2278946,37 | картометрический | 0,1 | - |
| н11 | 685883,16 | 2279217,72 | картометрический | 0,1 | - |
| н12 | 685223,49 | 2279498,43 | картометрический | 0,1 | - |
| н13 | 684769,68 | 2279610,72 | картометрический | 0,1 | - |
| н14 | 684400,07 | 2279671,54 | картометрический | 0,1 | - |
| н15 | 684002,40 | 2279858,68 | картометрический | 0,1 | - |
| н16 | 683515,84 | 2280153,43 | картометрический | 0,1 | - |
| н17 | 683118,16 | 2280527,71 | картометрический | 0,1 | - |
| н18 | 682734,52 | 2280972,17 | картометрический | 0,1 | - |
| н19 | 682018,71 | 2281683,30 | картометрический | 0,1 | - |
| н20 | 681513,43 | 2282280,98 | картометрический | 0,1 | - |
| н21 | 678378,83 | 2284655,32 | картометрический | 0,1 | - |
| н22 | 676609,18 | 2285926,71 | картометрический | 0,1 | - |
| н23 | 675500,37 | 2286600,42 | картометрический | 0,1 | - |
| н24 | 674910,88 | 2286885,81 | картометрический | 0,1 | - |
| н25 | 674148,28 | 2287129,09 | картометрический | 0,1 | - |

| Обозначение характерных точек границ | Координаты (метров) | | Метод определения координат характерной точки | Средняя квадратическая погрешность положения характерной точки (M _t) (метров) | Описание обозначения точки на местности (при наличии) |
|--|---------------------|------------|--|---|---|
| | X | Y | | | |
| 1 | 2 | 3 | 4 | 5 | 6 |
| н26 | 673203,22 | 2287040,20 | картометрический | 0,1 | - |
| н27 | 672066,35 | 2286525,56 | картометрический | 0,1 | - |
| н28 | 670387,70 | 2285658,73 | картометрический | 0,1 | - |
| н29 | 669543,32 | 2285035,92 | картометрический | 0,1 | - |
| н30 | 669052,26 | 2284422,10 | картометрический | 0,1 | - |
| н31 | 668582,17 | 2283694,50 | картометрический | 0,1 | - |
| н32 | 668130,03 | 2283122,60 | картометрический | 0,1 | - |
| н33 | 667567,12 | 2282742,33 | картометрический | 0,1 | - |
| н34 | 666306,54 | 2281679,37 | картометрический | 0,1 | - |
| н35 | 665237,59 | 2280658,33 | картометрический | 0,1 | - |
| н36 | 663716,51 | 2279382,78 | картометрический | 0,1 | - |
| н37 | 662596,66 | 2278185,08 | картометрический | 0,1 | - |
| н38 | 661907,99 | 2277325,73 | картометрический | 0,1 | - |
| н39 | 661557,66 | 2276610,11 | картометрический | 0,1 | - |
| н40 | 661422,92 | 2276256,79 | картометрический | 0,1 | - |
| н41 | 661319,62 | 2276032,97 | картометрический | 0,1 | - |
| н42 | 660982,76 | 2275842,08 | картометрический | 0,1 | - |
| н43 | 659942,26 | 2275145,92 | картометрический | 0,1 | - |
| н44 | 659272,30 | 2274794,10 | картометрический | 0,1 | - |
| н45 | 658231,80 | 2274378,65 | картометрический | 0,1 | - |
| н46 | 657314,81 | 2273884,59 | картометрический | 0,1 | - |
| н47 | 656143,31 | 2273371,83 | картометрический | 0,1 | - |

| Обозначение характерных точек границ | Координаты (метров) | | Метод определения координат характерной точки | Средняя квадратическая погрешность положения характерной точки (M _t) (метров) | Описание обозначения точки на местности (при наличии) |
|--|---------------------|------------|--|---|---|
| | X | Y | | | |
| 1 | 2 | 3 | 4 | 5 | 6 |
| н48 | 655226,32 | 2272847,84 | картометрический | 0,1 | - |
| н49 | 654391,68 | 2272222,79 | картометрический | 0,1 | - |
| н50 | 653774,11 | 2271717,51 | картометрический | 0,1 | - |
| н51 | 653272,58 | 2271092,46 | картометрический | 0,1 | - |
| н52 | 653403,57 | 2270186,70 | картометрический | 0,1 | - |
| н53 | 653411,06 | 2269909,73 | картометрический | 0,1 | - |
| н54 | 653193,98 | 2269572,88 | картометрический | 0,1 | - |
| н55 | 652834,67 | 2268816,83 | картометрический | 0,1 | - |
| н56 | 652449,16 | 2267869,90 | картометрический | 0,1 | - |
| н57 | 651335,22 | 2266546,71 | картометрический | 0,1 | - |
| н58 | 650736,37 | 2265996,52 | картометрический | 0,1 | - |
| н59 | 649710,84 | 2265319,07 | картометрический | 0,1 | - |
| н60 | 648121,95 | 2264032,97 | картометрический | 0,1 | - |
| н61 | 648139,61 | 2263976,07 | картометрический | 0,1 | - |
| н62 | 648200,44 | 2263977,05 | картометрический | 0,1 | - |
| н63 | 648324,75 | 2263840,28 | картометрический | 0,1 | - |
| н64 | 648323,11 | 2263813,20 | картометрический | 0,1 | - |
| н65 | 648405,58 | 2263662,71 | картометрический | 0,1 | - |
| н66 | 648466,84 | 2263566,48 | картометрический | 0,1 | - |
| н67 | 648517,14 | 2263458,68 | картометрический | 0,1 | - |
| н68 | 648567,44 | 2263295,80 | картометрический | 0,1 | - |
| н69 | 648629,72 | 2263317,35 | картометрический | 0,1 | - |

| Обозначение характерных точек границ | Координаты (метров) | | Метод определения координат характерной точки | Средняя квадратическая погрешность положения характерной точки (M _t) (метров) | Описание обозначения точки на местности (при наличии) |
|--|---------------------|------------|--|---|---|
| | X | Y | | | |
| 1 | 2 | 3 | 4 | 5 | 6 |
| н70 | 648676,37 | 2263256,87 | картометрический | 0,1 | - |
| н71 | 648676,37 | 2263113,15 | картометрический | 0,1 | - |
| н72 | 648676,37 | 2263008,35 | картометрический | 0,1 | - |
| н73 | 648747,10 | 2262912,53 | картометрический | 0,1 | - |
| н74 | 648738,12 | 2262810,73 | картометрический | 0,1 | - |
| н75 | 648768,06 | 2262747,85 | картометрический | 0,1 | - |
| н76 | 648803,99 | 2262777,79 | картометрический | 0,1 | - |
| н77 | 648857,89 | 2262771,80 | картометрический | 0,1 | - |
| н78 | 648959,69 | 2262711,92 | картометрический | 0,1 | - |
| н79 | 648935,74 | 2262571,19 | картометрический | 0,1 | - |
| н80 | 649023,09 | 2262674,79 | картометрический | 0,1 | - |
| 81 | 648676,37 | 2263497,81 | картометрический | 0,1 | - |
| 82 | 648607,66 | 2263585,31 | картометрический | 0,1 | - |
| 83 | 648527,74 | 2263998,81 | картометрический | 0,1 | - |
| 84 | 648755,58 | 2264291,52 | картометрический | 0,1 | - |
| 85 | 649352,89 | 2264693,74 | картометрический | 0,1 | - |
| 86 | 650187,26 | 2265093,83 | картометрический | 0,1 | - |
| 87 | 650257,36 | 2265321,25 | картометрический | 0,1 | - |
| 88 | 650671,13 | 2265750,39 | картометрический | 0,1 | - |
| 89 | 651216,23 | 2265961,98 | картометрический | 0,1 | - |
| 90 | 651308,09 | 2265909,66 | картометрический | 0,1 | - |
| 91 | 651475,35 | 2266079,45 | картометрический | 0,1 | - |

| Обозначение характерных точек границ | Координаты (метров) | | Метод определения координат характерной точки | Средняя квадратическая погрешность положения характерной точки (M _t) (метров) | Описание обозначения точки на местности (при наличии) |
|--|---------------------|------------|--|---|---|
| | X | Y | | | |
| 1 | 2 | 3 | 4 | 5 | 6 |
| 92 | 651631,41 | 2265531,59 | картометрический | 0,1 | - |
| 93 | 651833,93 | 2265396,12 | картометрический | 0,1 | - |
| 94 | 652208,20 | 2264975,56 | картометрический | 0,1 | - |
| 95 | 652298,18 | 2265062,68 | картометрический | 0,1 | - |
| 96 | 651821,15 | 2265539,70 | картометрический | 0,1 | - |
| 97 | 651719,74 | 2265853,91 | картометрический | 0,1 | - |
| 98 | 651938,39 | 2265874,45 | картометрический | 0,1 | - |
| 99 | 652662,37 | 2265318,33 | картометрический | 0,1 | - |
| 100 | 652862,32 | 2265466,87 | картометрический | 0,1 | - |
| 101 | 652315,67 | 2265749,60 | картометрический | 0,1 | - |
| 102 | 651567,06 | 2266255,65 | картометрический | 0,1 | - |
| 103 | 651465,69 | 2266323,01 | картометрический | 0,1 | - |
| 104 | 651807,83 | 2266828,46 | картометрический | 0,1 | - |
| 105 | 651979,36 | 2266970,09 | картометрический | 0,1 | - |
| 106 | 652284,00 | 2267082,21 | картометрический | 0,1 | - |
| 107 | 652658,29 | 2267458,76 | картометрический | 0,1 | - |
| 108 | 653047,26 | 2268077,45 | картометрический | 0,1 | - |
| 109 | 653068,18 | 2268608,73 | картометрический | 0,1 | - |
| 110 | 653257,41 | 2268927,14 | картометрический | 0,1 | - |
| 111 | 653348,38 | 2269311,05 | картометрический | 0,1 | - |
| 112 | 653604,41 | 2269402,65 | картометрический | 0,1 | - |
| 113 | 654226,02 | 2268664,32 | картометрический | 0,1 | - |

| Обозначение характерных точек границ | Координаты (метров) | | Метод определения координат характерной точки | Средняя квадратическая погрешность положения характерной точки (M _t) (метров) | Описание обозначения точки на местности (при наличии) |
|--|---------------------|------------|--|---|---|
| | X | Y | | | |
| 1 | 2 | 3 | 4 | 5 | 6 |
| 114 | 654276,06 | 2268562,44 | картометрический | 0,1 | - |
| 115 | 654667,89 | 2268319,47 | картометрический | 0,1 | - |
| 116 | 654720,30 | 2268384,75 | картометрический | 0,1 | - |
| 117 | 654369,36 | 2268835,47 | картометрический | 0,1 | - |
| 118 | 654316,85 | 2269366,00 | картометрический | 0,1 | - |
| 119 | 653774,71 | 2269772,88 | картометрический | 0,1 | - |
| 120 | 653884,12 | 2269932,04 | картометрический | 0,1 | - |
| 121 | 654837,07 | 2269844,51 | картометрический | 0,1 | - |
| 122 | 655560,16 | 2269945,81 | картометрический | 0,1 | - |
| 123 | 655561,31 | 2270013,60 | картометрический | 0,1 | - |
| 124 | 654895,71 | 2270007,40 | картометрический | 0,1 | - |
| 125 | 653924,55 | 2270103,07 | картометрический | 0,1 | - |
| 126 | 653514,10 | 2270757,24 | картометрический | 0,1 | - |
| 127 | 653723,55 | 2271313,40 | картометрический | 0,1 | - |
| 128 | 654512,80 | 2272029,37 | картометрический | 0,1 | - |
| 129 | 654512,81 | 2272029,37 | картометрический | 0,1 | - |
| 130 | 655359,01 | 2272566,80 | картометрический | 0,1 | - |
| 131 | 655359,02 | 2272566,79 | картометрический | 0,1 | - |
| 132 | 656077,57 | 2273036,93 | картометрический | 0,1 | - |
| 133 | 656077,58 | 2273036,92 | картометрический | 0,1 | - |
| 134 | 657131,69 | 2273498,33 | картометрический | 0,1 | - |
| 135 | 657131,70 | 2273498,34 | картометрический | 0,1 | - |

| Обозначение характерных точек границ | Координаты (метров) | | Метод определения координат характерной точки | Средняя квадратическая погрешность положения характерной точки (M _t) (метров) | Описание обозначения точки на местности (при наличии) |
|--|---------------------|------------|--|---|---|
| | X | Y | | | |
| 1 | 2 | 3 | 4 | 5 | 6 |
| 136 | 657448,61 | 2273639,63 | картометрический | 0,1 | - |
| 137 | 657660,20 | 2273733,46 | картометрический | 0,1 | - |
| 138 | 657993,54 | 2273882,38 | картометрический | 0,1 | - |
| 139 | 657993,55 | 2273882,38 | картометрический | 0,1 | - |
| 140 | 658863,09 | 2274257,13 | картометрический | 0,1 | - |
| 141 | 658863,10 | 2274257,13 | картометрический | 0,1 | - |
| 142 | 659659,73 | 2274720,61 | картометрический | 0,1 | - |
| 143 | 661277,74 | 2275798,36 | картометрический | 0,1 | - |
| 144 | 661528,51 | 2275887,41 | картометрический | 0,1 | - |
| 145 | 661732,59 | 2275679,62 | картометрический | 0,1 | - |
| 146 | 661845,77 | 2275514,50 | картометрический | 0,1 | - |
| 147 | 662210,89 | 2275265,52 | картометрический | 0,1 | - |
| 148 | 662210,90 | 2275265,51 | картометрический | 0,1 | - |
| 149 | 662807,53 | 2275005,53 | картометрический | 0,1 | - |
| 150 | 663527,41 | 2274560,16 | картометрический | 0,1 | - |
| 151 | 663462,99 | 2274823,46 | картометрический | 0,1 | - |
| 152 | 663462,98 | 2274823,47 | картометрический | 0,1 | - |
| 153 | 662555,44 | 2275361,27 | картометрический | 0,1 | - |
| 154 | 662555,43 | 2275361,28 | картометрический | 0,1 | - |
| 155 | 662129,67 | 2275627,38 | картометрический | 0,1 | - |
| 156 | 662129,66 | 2275627,38 | картометрический | 0,1 | - |
| 157 | 661930,79 | 2275868,15 | картометрический | 0,1 | - |

| Обозначение характерных точек границ | Координаты (метров) | | Метод определения координат характерной точки | Средняя квадратическая погрешность положения характерной точки (M _t) (метров) | Описание обозначения точки на местности (при наличии) |
|--|---------------------|------------|--|---|---|
| | X | Y | | | |
| 1 | 2 | 3 | 4 | 5 | 6 |
| 158 | 661678,48 | 2276260,30 | картометрический | 0,1 | - |
| 159 | 661678,48 | 2276260,31 | картометрический | 0,1 | - |
| 160 | 661850,50 | 2276746,63 | картометрический | 0,1 | - |
| 161 | 662018,93 | 2277083,46 | картометрический | 0,1 | - |
| 162 | 662539,88 | 2277764,00 | картометрический | 0,1 | - |
| 163 | 663546,96 | 2278842,29 | картометрический | 0,1 | - |
| 164 | 663546,97 | 2278842,29 | картометрический | 0,1 | - |
| 165 | 664896,26 | 2279920,25 | картометрический | 0,1 | - |
| 166 | 665167,54 | 2280142,44 | картометрический | 0,1 | - |
| 167 | 665931,58 | 2280887,34 | картометрический | 0,1 | - |
| 168 | 665931,58 | 2280887,35 | картометрический | 0,1 | - |
| 169 | 667403,14 | 2282267,57 | картометрический | 0,1 | - |
| 170 | 667403,15 | 2282267,56 | картометрический | 0,1 | - |
| 171 | 667559,66 | 2282414,36 | картометрический | 0,1 | - |
| 172 | 667641,82 | 2282478,50 | картометрический | 0,1 | - |
| 173 | 667795,00 | 2282591,97 | картометрический | 0,1 | - |
| 174 | 667956,68 | 2282620,33 | картометрический | 0,1 | - |
| 175 | 668002,07 | 2282617,49 | картометрический | 0,1 | - |
| 176 | 668090,01 | 2282648,70 | картометрический | 0,1 | - |
| 177 | 668183,61 | 2282645,86 | картометрический | 0,1 | - |
| 178 | 668353,80 | 2282464,32 | картометрический | 0,1 | - |
| 179 | 668552,92 | 2282396,40 | картометрический | 0,1 | - |

| Обозначение характерных точек границ | Координаты (метров) | | Метод определения координат характерной точки | Средняя квадратическая погрешность положения характерной точки (M _t) (метров) | Описание обозначения точки на местности (при наличии) |
|--|---------------------|------------|--|---|---|
| | X | Y | | | |
| 1 | 2 | 3 | 4 | 5 | 6 |
| 180 | 668674,06 | 2282238,93 | картометрический | 0,1 | - |
| 181 | 668775,81 | 2282207,43 | картометрический | 0,1 | - |
| 182 | 668998,71 | 2281834,34 | картометрический | 0,1 | - |
| 183 | 669475,96 | 2281269,87 | картометрический | 0,1 | - |
| 184 | 669604,37 | 2281245,63 | картометрический | 0,1 | - |
| 185 | 669555,91 | 2281485,48 | картометрический | 0,1 | - |
| 186 | 669408,13 | 2281810,12 | картометрический | 0,1 | - |
| 187 | 669148,90 | 2282154,14 | картометрический | 0,1 | - |
| 188 | 668705,55 | 2282653,20 | картометрический | 0,1 | - |
| 189 | 668519,02 | 2282742,84 | картометрический | 0,1 | - |
| 190 | 668475,40 | 2282800,99 | картометрический | 0,1 | - |
| 191 | 668526,29 | 2282956,04 | картометрический | 0,1 | - |
| 192 | 668717,10 | 2283256,09 | картометрический | 0,1 | - |
| 193 | 668905,75 | 2283645,74 | картометрический | 0,1 | - |
| 194 | 669100,55 | 2283724,34 | картометрический | 0,1 | - |
| 195 | 669970,20 | 2283474,19 | картометрический | 0,1 | - |
| 196 | 670100,14 | 2283589,42 | картометрический | 0,1 | - |
| 197 | 669240,55 | 2283986,53 | картометрический | 0,1 | - |
| 198 | 669523,84 | 2284629,69 | картометрический | 0,1 | - |
| 199 | 669719,43 | 2284793,64 | картометрический | 0,1 | - |
| 200 | 669820,66 | 2284909,56 | картометрический | 0,1 | - |
| 201 | 670095,70 | 2285105,29 | картометрический | 0,1 | - |

| Обозначение характерных точек границ | Координаты (метров) | | Метод определения координат характерной точки | Средняя квадратическая погрешность положения характерной точки (M _t) (метров) | Описание обозначения точки на местности (при наличии) |
|--|---------------------|------------|--|---|---|
| | X | Y | | | |
| 1 | 2 | 3 | 4 | 5 | 6 |
| 202 | 670481,13 | 2285364,15 | картометрический | 0,1 | - |
| 203 | 670696,85 | 2285528,10 | картометрический | 0,1 | - |
| 204 | 670889,56 | 2285611,52 | картометрический | 0,1 | - |
| 205 | 671247,23 | 2285841,62 | картометрический | 0,1 | - |
| 206 | 671339,27 | 2285858,88 | картометрический | 0,1 | - |
| 207 | 672153,26 | 2286169,52 | картометрический | 0,1 | - |
| 208 | 672321,99 | 2286305,13 | картометрический | 0,1 | - |
| 209 | 672550,33 | 2286422,22 | картометрический | 0,1 | - |
| 210 | 672893,85 | 2286615,23 | картометрический | 0,1 | - |
| 211 | 673203,06 | 2286730,58 | картометрический | 0,1 | - |
| 212 | 673369,11 | 2286640,18 | картометрический | 0,1 | - |
| 213 | 673455,38 | 2286450,23 | картометрический | 0,1 | - |
| 214 | 673483,47 | 2286317,46 | картометрический | 0,1 | - |
| 215 | 673588,14 | 2286288,38 | картометрический | 0,1 | - |
| 216 | 673582,32 | 2286213,76 | картометрический | 0,1 | - |
| 217 | 673643,38 | 2286028,66 | картометрический | 0,1 | - |
| 218 | 673701,52 | 2286044,17 | картометрический | 0,1 | - |
| 219 | 673625,94 | 2286230,24 | картометрический | 0,1 | - |
| 220 | 673667,60 | 2286278,69 | картометрический | 0,1 | - |
| 221 | 673569,72 | 2286371,73 | картометрический | 0,1 | - |
| 222 | 673480,56 | 2286554,89 | картометрический | 0,1 | - |
| 223 | 673444,87 | 2286764,50 | картометрический | 0,1 | - |

| Обозначение характерных точек границ | Координаты (метров) | | Метод определения координат характерной точки | Средняя квадратическая погрешность положения характерной точки (M _t) (метров) | Описание обозначения точки на местности (при наличии) |
|--|---------------------|------------|--|---|---|
| | X | Y | | | |
| 1 | 2 | 3 | 4 | 5 | 6 |
| 224 | 673831,64 | 2286899,69 | картометрический | 0,1 | - |
| 225 | 674182,54 | 2286873,79 | картометрический | 0,1 | - |
| 226 | 674398,27 | 2286767,37 | картометрический | 0,1 | - |
| 227 | 674858,47 | 2286548,77 | картометрический | 0,1 | - |
| 228 | 675182,16 | 2286468,24 | картометрический | 0,1 | - |
| 229 | 676229,09 | 2285871,95 | картометрический | 0,1 | - |
| 230 | 676232,01 | 2285872,85 | картометрический | 0,1 | - |
| 231 | 676613,53 | 2285424,13 | картометрический | 0,1 | - |
| 232 | 676835,00 | 2285107,74 | картометрический | 0,1 | - |
| 233 | 677280,83 | 2285104,86 | картометрический | 0,1 | - |
| 234 | 678089,83 | 2284425,33 | картометрический | 0,1 | - |
| 235 | 678276,79 | 2284456,97 | картометрический | 0,1 | - |
| 236 | 678225,01 | 2284592,15 | картометрический | 0,1 | - |
| 237 | 678699,61 | 2284221,11 | картометрический | 0,1 | - |
| 238 | 679181,20 | 2283812,67 | картометрический | 0,1 | - |
| 239 | 679562,37 | 2283504,73 | картометрический | 0,1 | - |
| 240 | 680171,10 | 2283014,86 | картометрический | 0,1 | - |
| 241 | 680677,34 | 2282675,46 | картометрический | 0,1 | - |
| 242 | 680861,42 | 2282540,26 | картометрический | 0,1 | - |
| 243 | 680937,06 | 2282495,99 | картометрический | 0,1 | - |
| 244 | 681097,28 | 2282405,08 | картометрический | 0,1 | - |
| 245 | 681252,60 | 2282324,54 | картометрический | 0,1 | - |

| Обозначение характерных точек границ | Координаты (метров) | | Метод определения координат характерной точки | Средняя квадратическая погрешность положения характерной точки (M _t) (метров) | Описание обозначения точки на местности (при наличии) |
|--|---------------------|------------|--|---|---|
| | X | Y | | | |
| 1 | 2 | 3 | 4 | 5 | 6 |
| 246 | 681402,16 | 2282195,12 | картометрический | 0,1 | - |
| 247 | 681498,58 | 2282091,56 | картометрический | 0,1 | - |
| 248 | 681682,66 | 2281849,95 | картометрический | 0,1 | - |
| 249 | 681797,72 | 2281723,39 | картометрический | 0,1 | - |
| 250 | 681907,01 | 2281570,95 | картометрический | 0,1 | - |
| 251 | 682301,07 | 2281199,91 | картометрический | 0,1 | - |
| 252 | 682453,51 | 2281041,71 | картометрический | 0,1 | - |
| 253 | 682744,02 | 2280725,31 | картометрический | 0,1 | - |
| 254 | 682944,12 | 2280456,56 | картометрический | 0,1 | - |
| 255 | 683059,16 | 2280246,59 | картометрический | 0,1 | - |
| 256 | 683095,55 | 2280226,80 | картометрический | 0,1 | - |
| 257 | 683158,08 | 2280187,18 | картометрический | 0,1 | - |
| 258 | 683223,53 | 2280161,00 | картометрический | 0,1 | - |
| 259 | 683632,54 | 2279856,69 | картометрический | 0,1 | - |
| 260 | 684077,55 | 2279640,73 | картометрический | 0,1 | - |
| 261 | 684218,96 | 2279576,41 | картометрический | 0,1 | - |
| 262 | 684302,62 | 2279505,62 | картометрический | 0,1 | - |
| 263 | 684336,89 | 2279484,36 | картометрический | 0,1 | - |
| 264 | 684400,16 | 2279484,36 | картометрический | 0,1 | - |
| 265 | 684736,69 | 2279423,96 | картометрический | 0,1 | - |
| 266 | 685179,64 | 2279306,04 | картометрический | 0,1 | - |
| 267 | 685440,10 | 2279208,52 | картометрический | 0,1 | - |

| Обозначение характерных точек границ | Координаты (метров) | | Метод определения координат характерной точки | Средняя квадратическая погрешность положения характерной точки (M _t) (метров) | Описание обозначения точки на местности (при наличии) |
|--|---------------------|------------|--|---|---|
| | X | Y | | | |
| 1 | 2 | 3 | 4 | 5 | 6 |
| 268 | 685816,90 | 2279050,33 | картометрический | 0,1 | - |
| 269 | 686242,59 | 2278756,94 | картометрический | 0,1 | - |
| 270 | 686805,14 | 2278647,64 | картометрический | 0,1 | - |
| 271 | 687245,22 | 2278552,73 | картометрический | 0,1 | - |
| 272 | 688574,00 | 2278036,99 | картометрический | 0,1 | - |
| 273 | 688457,39 | 2277329,38 | картометрический | 0,1 | - |
| 274 | 688563,40 | 2277395,64 | картометрический | 0,1 | - |
| 275 | 688783,37 | 2277946,89 | картометрический | 0,1 | - |
| 276 | 689530,75 | 2277480,44 | картометрический | 0,1 | - |
| 277 | 690299,31 | 2276510,46 | картометрический | 0,1 | - |
| 278 | 690144,27 | 2276307,71 | картометрический | 0,1 | - |
| 279 | 690385,44 | 2276438,90 | картометрический | 0,1 | - |
| 280 | 690673,00 | 2276152,68 | картометрический | 0,1 | - |
| 281 | 690810,49 | 2275903,29 | картометрический | 0,1 | - |
| 1 | 690373,22 | 2275042,42 | картометрический | 0,1 | - |
| 282 | 689691,06 | 2265615,91 | картометрический | 0,1 | - |
| 283 | 688290,28 | 2268280,01 | картометрический | 0,1 | - |
| 284 | 688215,34 | 2268458,26 | картометрический | 0,1 | - |
| 285 | 687319,54 | 2270279,17 | картометрический | 0,1 | - |
| 286 | 687320,87 | 2270234,30 | картометрический | 0,1 | - |
| 287 | 686441,97 | 2269741,42 | картометрический | 0,1 | - |
| 288 | 686376,29 | 2269901,97 | картометрический | 0,1 | - |

| Обозначение характерных точек границ | Координаты (метров) | | Метод определения координат характерной точки | Средняя квадратическая погрешность положения характерной точки (M _t) (метров) | Описание обозначения точки на местности (при наличии) |
|--|---------------------|------------|--|---|---|
| | X | Y | | | |
| 1 | 2 | 3 | 4 | 5 | 6 |
| н289 | 686232,64 | 2270153,27 | картометрический | 0,1 | - |
| н290 | 685681,38 | 2269824,28 | картометрический | 0,1 | - |
| н291 | 685635,85 | 2269685,43 | картометрический | 0,1 | - |
| н292 | 685582,94 | 2269398,73 | картометрический | 0,1 | - |
| н293 | 685584,20 | 2268831,45 | картометрический | 0,1 | - |
| н294 | 685637,10 | 2268416,01 | картометрический | 0,1 | - |
| н295 | 685691,58 | 2268413,09 | картометрический | 0,1 | - |
| н296 | 686883,67 | 2268820,25 | картометрический | 0,1 | - |
| н297 | 687269,69 | 2268088,32 | картометрический | 0,1 | - |
| н298 | 687331,02 | 2268065,33 | картометрический | 0,1 | - |
| н299 | 687375,09 | 2268014,64 | картометрический | 0,1 | - |
| н300 | 687657,75 | 2267430,17 | картометрический | 0,1 | - |
| н301 | 687923,64 | 2266972,64 | картометрический | 0,1 | - |
| н302 | 688185,60 | 2266423,51 | картометрический | 0,1 | - |
| н303 | 688233,48 | 2266370,92 | картометрический | 0,1 | - |
| н304 | 688221,78 | 2266318,79 | картометрический | 0,1 | - |
| н305 | 688829,54 | 2265162,92 | картометрический | 0,1 | - |
| 282 | 689691,06 | 2265615,91 | картометрический | 0,1 | - |
| 306 | 685906,08 | 2270949,70 | картометрический | 0,1 | - |
| 307 | 684836,06 | 2270936,36 | картометрический | 0,1 | - |
| 308 | 684256,01 | 2271173,77 | картометрический | 0,1 | - |
| 309 | 683608,41 | 2271702,15 | картометрический | 0,1 | - |

| Обозначение характерных точек границ | Координаты (метров) | | Метод определения координат характерной точки | Средняя квадратическая погрешность положения характерной точки (M _t) (метров) | Описание обозначения точки на местности (при наличии) |
|--|---------------------|------------|--|---|---|
| | X | Y | | | |
| 1 | 2 | 3 | 4 | 5 | 6 |
| 310 | 683097,69 | 2272089,24 | картометрический | 0,1 | - |
| 311 | 682609,05 | 2272320,31 | картометрический | 0,1 | - |
| 312 | 682352,94 | 2272456,56 | картометрический | 0,1 | - |
| н313 | 681049,51 | 2273657,34 | картометрический | 0,1 | - |
| н314 | 681173,14 | 2273338,67 | картометрический | 0,1 | - |
| н315 | 681333,90 | 2272851,45 | картометрический | 0,1 | - |
| н316 | 681421,81 | 2272858,51 | картометрический | 0,1 | - |
| н317 | 681447,71 | 2272716,44 | картометрический | 0,1 | - |
| н318 | 681706,74 | 2272755,69 | картометрический | 0,1 | - |
| н319 | 681749,49 | 2272518,14 | картометрический | 0,1 | - |
| н320 | 681848,93 | 2272526,05 | картометрический | 0,1 | - |
| н321 | 681928,33 | 2271988,30 | картометрический | 0,1 | - |
| н322 | 682073,05 | 2272003,01 | картометрический | 0,1 | - |
| н323 | 682173,89 | 2271485,46 | картометрический | 0,1 | - |
| н324 | 682340,19 | 2271516,59 | картометрический | 0,1 | - |
| н325 | 682536,54 | 2271047,42 | картометрический | 0,1 | - |
| н326 | 682590,05 | 2270980,72 | картометрический | 0,1 | - |
| н327 | 682754,04 | 2269975,99 | картометрический | 0,1 | - |
| н328 | 682800,08 | 2269616,31 | картометрический | 0,1 | - |
| н329 | 682857,57 | 2269279,03 | картометрический | 0,1 | - |
| н330 | 683206,34 | 2269484,08 | картометрический | 0,1 | - |
| н331 | 683798,85 | 2269893,60 | картометрический | 0,1 | - |

| Обозначение характерных точек границ | Координаты (метров) | | Метод определения координат характерной точки | Средняя квадратическая погрешность положения характерной точки (M _t) (метров) | Описание обозначения точки на местности (при наличии) |
|--|---------------------|------------|--|---|---|
| | X | Y | | | |
| 1 | 2 | 3 | 4 | 5 | 6 |
| н332 | 683798,85 | 2269843,37 | картометрический | 0,1 | - |
| н333 | 683841,24 | 2269729,56 | картометрический | 0,1 | - |
| н334 | 683831,04 | 2269602,40 | картометрический | 0,1 | - |
| н335 | 683905,60 | 2269666,76 | картометрический | 0,1 | - |
| н336 | 685102,24 | 2270363,58 | картометрический | 0,1 | - |
| н337 | 685171,72 | 2270162,83 | картометрический | 0,1 | - |
| н338 | 685206,48 | 2270183,36 | картометрический | 0,1 | - |
| н339 | 685253,58 | 2270103,61 | картометрический | 0,1 | - |
| н340 | 685287,48 | 2270103,61 | картометрический | 0,1 | - |
| н341 | 685593,08 | 2270229,53 | картометрический | 0,1 | - |
| 342 | 685725,88 | 2270372,24 | картометрический | 0,1 | - |
| 343 | 685790,12 | 2270435,00 | картометрический | 0,1 | - |
| 344 | 685870,38 | 2270560,52 | картометрический | 0,1 | - |
| 345 | 685915,63 | 2270605,77 | картометрический | 0,1 | - |
| 346 | 685930,22 | 2270642,26 | картометрический | 0,1 | - |
| 347 | 685934,60 | 2270705,02 | картометрический | 0,1 | - |
| 348 | 685952,12 | 2270759,02 | картометрический | 0,1 | - |
| 349 | 686086,40 | 2270823,24 | картометрический | 0,1 | - |
| 350 | 686051,37 | 2270862,66 | картометрический | 0,1 | - |
| 351 | 685960,02 | 2270911,79 | картометрический | 0,1 | - |
| 306 | 685906,08 | 2270949,70 | картометрический | 0,1 | - |
| 352 | 680272,04 | 2274418,89 | картометрический | 0,1 | - |

| Обозначение характерных точек границ | Координаты (метров) | | Метод определения координат характерной точки | Средняя квадратическая погрешность положения характерной точки (M ₁) (метров) | Описание обозначения точки на местности (при наличии) |
|--|---------------------|------------|--|---|---|
| | X | Y | | | |
| 1 | 2 | 3 | 4 | 5 | 6 |
| 353 | 679293,85 | 2274181,75 | картометрический | 0,1 | - |
| 354 | 677864,97 | 2273782,15 | картометрический | 0,1 | - |
| 355 | 676782,16 | 2273644,91 | картометрический | 0,1 | - |
| 356 | 676678,59 | 2273643,74 | картометрический | 0,1 | - |
| 357 | 675379,57 | 2273859,69 | картометрический | 0,1 | - |
| 358 | 674745,01 | 2274095,57 | картометрический | 0,1 | - |
| 359 | 674016,22 | 2274380,30 | картометрический | 0,1 | - |
| 360 | 673488,24 | 2274739,93 | картометрический | 0,1 | - |
| 361 | 673384,67 | 2274802,07 | картометрический | 0,1 | - |
| 362 | 673292,27 | 2274834,41 | картометрический | 0,1 | - |
| 363 | 673281,09 | 2274838,32 | картометрический | 0,1 | - |
| 364 | 673195,64 | 2274838,32 | картометрический | 0,1 | - |
| н365 | 672786,02 | 2274729,23 | картометрический | 0,1 | - |
| н366 | 672797,80 | 2274676,25 | картометрический | 0,1 | - |
| н367 | 672853,72 | 2274630,13 | картометрический | 0,1 | - |
| н368 | 672874,33 | 2274599,71 | картометрический | 0,1 | - |
| н369 | 672876,29 | 2274581,07 | картометрический | 0,1 | - |
| н370 | 672832,14 | 2274514,35 | картометрический | 0,1 | - |
| н371 | 672782,10 | 2274388,77 | картометрический | 0,1 | - |
| н372 | 672794,85 | 2273892,30 | картометрический | 0,1 | - |
| н373 | 672716,36 | 2273620,52 | картометрический | 0,1 | - |
| н374 | 672667,30 | 2273498,86 | картометрический | 0,1 | - |

| Обозначение характерных точек границ | Координаты (метров) | | Метод определения координат характерной точки | Средняя квадратическая погрешность положения характерной точки (M _t) (метров) | Описание обозначения точки на местности (при наличии) |
|--|---------------------|------------|--|---|---|
| | X | Y | | | |
| 1 | 2 | 3 | 4 | 5 | 6 |
| н375 | 672653,57 | 2273424,29 | картометрический | 0,1 | - |
| н376 | 672669,27 | 2273300,67 | картометрический | 0,1 | - |
| н377 | 672795,83 | 2272916,05 | картометрический | 0,1 | - |
| н378 | 672831,16 | 2272691,37 | картометрический | 0,1 | - |
| н379 | 672882,18 | 2272518,68 | картометрический | 0,1 | - |
| н380 | 672880,21 | 2272473,55 | картометрический | 0,1 | - |
| н381 | 672845,87 | 2272419,59 | картометрический | 0,1 | - |
| н382 | 672810,55 | 2272386,23 | картометрический | 0,1 | - |
| н383 | 672758,55 | 2272391,13 | картометрический | 0,1 | - |
| н384 | 672683,00 | 2272333,25 | картометрический | 0,1 | - |
| н385 | 672945,95 | 2271573,83 | картометрический | 0,1 | - |
| н386 | 672962,63 | 2271498,28 | картометрический | 0,1 | - |
| н387 | 672985,20 | 2270973,37 | картометрический | 0,1 | - |
| н388 | 673007,76 | 2270820,31 | картометрический | 0,1 | - |
| н389 | 673126,48 | 2270797,74 | картометрический | 0,1 | - |
| н390 | 673187,32 | 2270765,36 | картометрический | 0,1 | - |
| н391 | 673267,77 | 2270694,72 | картометрический | 0,1 | - |
| н392 | 673326,64 | 2270672,15 | картометрический | 0,1 | - |
| н393 | 673438,49 | 2270688,83 | картометрический | 0,1 | - |
| н394 | 673607,25 | 2270428,82 | картометрический | 0,1 | - |
| н395 | 673629,82 | 2270423,92 | картометрический | 0,1 | - |
| н396 | 673963,41 | 2269911,76 | картометрический | 0,1 | - |

| Обозначение характерных точек границ | Координаты (метров) | | Метод определения координат характерной точки | Средняя квадратическая погрешность положения характерной точки (M _t) (метров) | Описание обозначения точки на местности (при наличии) |
|--|---------------------|------------|--|---|---|
| | X | Y | | | |
| 1 | 2 | 3 | 4 | 5 | 6 |
| н397 | 674154,73 | 2269710,62 | картометрический | 0,1 | - |
| н398 | 674285,23 | 2269645,86 | картометрический | 0,1 | - |
| н399 | 674408,85 | 2269532,05 | картометрический | 0,1 | - |
| н400 | 674510,89 | 2269468,27 | картометрический | 0,1 | - |
| н401 | 674601,16 | 2269431,97 | картометрический | 0,1 | - |
| н402 | 674990,68 | 2269446,44 | картометрический | 0,1 | - |
| н403 | 675074,08 | 2269465,08 | картометрический | 0,1 | - |
| н404 | 675157,47 | 2269460,18 | картометрический | 0,1 | - |
| н405 | 675270,31 | 2269499,43 | картометрический | 0,1 | - |
| н406 | 675500,88 | 2269512,18 | картометрический | 0,1 | - |
| н407 | 675596,05 | 2269556,33 | картометрический | 0,1 | - |
| н408 | 675650,01 | 2269564,18 | картометрический | 0,1 | - |
| н409 | 675744,21 | 2269533,77 | картометрический | 0,1 | - |
| н410 | 675795,23 | 2269506,29 | картометрический | 0,1 | - |
| н411 | 675966,93 | 2269480,78 | картометрический | 0,1 | - |
| н412 | 676151,39 | 2269359,12 | картометрический | 0,1 | - |
| н413 | 676216,14 | 2269357,16 | картометрический | 0,1 | - |
| н414 | 676279,92 | 2269378,74 | картометрический | 0,1 | - |
| н415 | 676342,71 | 2269439,57 | картометрический | 0,1 | - |
| н416 | 676416,30 | 2269543,58 | картометрический | 0,1 | - |
| н417 | 676513,43 | 2269736,86 | картометрический | 0,1 | - |
| н418 | 676581,91 | 2269966,87 | картометрический | 0,1 | - |

| Обозначение характерных точек границ | Координаты (метров) | | Метод определения координат характерной точки | Средняя квадратическая погрешность положения характерной точки (M _t) (метров) | Описание обозначения точки на местности (при наличии) |
|--|---------------------|------------|--|---|---|
| | X | Y | | | |
| 1 | 2 | 3 | 4 | 5 | 6 |
| н419 | 676600,65 | 2270098,04 | картометрический | 0,1 | - |
| н420 | 676631,65 | 2270210,73 | картометрический | 0,1 | - |
| н421 | 676694,77 | 2270330,66 | картометрический | 0,1 | - |
| н422 | 677078,21 | 2270952,37 | картометрический | 0,1 | - |
| н423 | 677109,65 | 2271070,44 | картометрический | 0,1 | - |
| н424 | 677239,92 | 2271557,08 | картометрический | 0,1 | - |
| н425 | 677291,47 | 2271664,87 | картометрический | 0,1 | - |
| н426 | 678542,46 | 2272113,35 | картометрический | 0,1 | - |
| н427 | 678565,07 | 2272159,82 | картометрический | 0,1 | - |
| н428 | 678636,22 | 2272176,74 | картометрический | 0,1 | - |
| н429 | 678776,04 | 2272268,72 | картометрический | 0,1 | - |
| н430 | 679193,62 | 2272803,55 | картометрический | 0,1 | - |
| н431 | 679332,35 | 2272940,82 | картометрический | 0,1 | - |
| н432 | 679482,45 | 2273067,28 | картометрический | 0,1 | - |
| н433 | 679727,56 | 2273247,56 | картометрический | 0,1 | - |
| н434 | 680050,98 | 2273498,62 | картометрический | 0,1 | - |
| н435 | 680422,86 | 2273908,90 | картометрический | 0,1 | - |
| н436 | 680246,97 | 2274168,04 | картометрический | 0,1 | - |
| н437 | 680080,63 | 2274086,30 | картометрический | 0,1 | - |
| н438 | 679979,65 | 2274291,78 | картометрический | 0,1 | - |
| н439 | 680284,92 | 2274365,78 | картометрический | 0,1 | - |
| 352 | 680272,04 | 2274418,89 | картометрический | 0,1 | - |

| Обозначение характерных точек границ | Координаты (метров) | | Метод определения координат характерной точки | Средняя квадратическая погрешность положения характерной точки (M _t) (метров) | Описание обозначения точки на местности (при наличии) |
|--|---------------------|------------|--|---|---|
| | X | Y | | | |
| 1 | 2 | 3 | 4 | 5 | 6 |
| н440 | 671677,71 | 2274598,14 | картометрический | 0,1 | - |
| 441 | 670812,18 | 2274046,63 | картометрический | 0,1 | - |
| 442 | 669405,62 | 2273158,15 | картометрический | 0,1 | - |
| 443 | 669165,29 | 2272959,36 | картометрический | 0,1 | - |
| 444 | 668246,06 | 2272656,45 | картометрический | 0,1 | - |
| 445 | 667792,75 | 2272823,68 | картометрический | 0,1 | - |
| 446 | 667008,37 | 2273010,56 | картометрический | 0,1 | - |
| 447 | 666300,12 | 2273006,71 | картометрический | 0,1 | - |
| 448 | 666193,63 | 2272943,85 | картометрический | 0,1 | - |
| 449 | 666110,23 | 2272791,15 | картометрический | 0,1 | - |
| 450 | 666090,98 | 2272407,52 | картометрический | 0,1 | - |
| 451 | 666036,93 | 2271142,89 | картометрический | 0,1 | - |
| 452 | 665146,43 | 2270979,58 | картометрический | 0,1 | - |
| 453 | 664424,75 | 2270856,96 | картометрический | 0,1 | - |
| 454 | 663577,52 | 2270646,93 | картометрический | 0,1 | - |
| 455 | 663366,17 | 2270564,52 | картометрический | 0,1 | - |
| 456 | 662276,97 | 2270072,37 | картометрический | 0,1 | - |
| 457 | 662062,81 | 2270063,80 | картометрический | 0,1 | - |
| 458 | 661317,37 | 2269718,12 | картометрический | 0,1 | - |
| 459 | 661226,39 | 2269673,90 | картометрический | 0,1 | - |
| 460 | 660462,08 | 2269673,51 | картометрический | 0,1 | - |
| н461 | 660462,59 | 2269604,47 | картометрический | 0,1 | - |

| Обозначение характерных точек границ | Координаты (метров) | | Метод определения координат характерной точки | Средняя квадратическая погрешность положения характерной точки (M _t) (метров) | Описание обозначения точки на местности (при наличии) |
|--|---------------------|------------|--|---|---|
| | X | Y | | | |
| 1 | 2 | 3 | 4 | 5 | 6 |
| н462 | 660705,42 | 2269431,55 | картометрический | 0,1 | - |
| н463 | 660856,28 | 2269587,30 | картометрический | 0,1 | - |
| н464 | 661166,57 | 2269599,57 | картометрический | 0,1 | - |
| н465 | 661209,49 | 2269602,76 | картометрический | 0,1 | - |
| н466 | 661292,89 | 2269546,83 | картометрический | 0,1 | - |
| н467 | 661331,15 | 2269536,04 | картометрический | 0,1 | - |
| н468 | 661414,55 | 2269531,13 | картометрический | 0,1 | - |
| н469 | 661489,12 | 2269468,34 | картометрический | 0,1 | - |
| н470 | 661525,42 | 2269425,17 | картометрический | 0,1 | - |
| н471 | 661559,76 | 2269428,11 | картометрический | 0,1 | - |
| н472 | 661574,48 | 2269459,51 | картометрический | 0,1 | - |
| н473 | 661630,41 | 2269492,87 | картометрический | 0,1 | - |
| н474 | 661727,54 | 2269545,85 | картометрический | 0,1 | - |
| н475 | 661768,63 | 2269525,18 | картометрический | 0,1 | - |
| н476 | 661799,29 | 2269492,99 | картометрический | 0,1 | - |
| н477 | 661908,13 | 2269404,07 | картометрический | 0,1 | - |
| н478 | 662073,70 | 2269359,61 | картометрический | 0,1 | - |
| н479 | 662135,27 | 2269308,30 | картометрический | 0,1 | - |
| н480 | 662179,23 | 2269308,30 | картометрический | 0,1 | - |
| н481 | 662224,75 | 2269297,31 | картометрический | 0,1 | - |
| н482 | 662304,03 | 2269229,02 | картометрический | 0,1 | - |
| н483 | 662400,58 | 2269141,11 | картометрический | 0,1 | - |

| Обозначение характерных точек границ | Координаты (метров) | | Метод определения координат характерной точки | Средняя квадратическая погрешность положения характерной точки (M _t) (метров) | Описание обозначения точки на местности (при наличии) |
|--|---------------------|------------|--|---|---|
| | X | Y | | | |
| 1 | 2 | 3 | 4 | 5 | 6 |
| н484 | 662474,36 | 2269037,50 | картометрический | 0,1 | - |
| н485 | 662592,78 | 2268951,41 | картометрический | 0,1 | - |
| н486 | 662633,26 | 2268898,67 | картометрический | 0,1 | - |
| н487 | 662774,30 | 2268816,50 | картометрический | 0,1 | - |
| н488 | 662919,02 | 2268782,16 | картометрический | 0,1 | - |
| н489 | 663003,64 | 2268849,61 | картометрический | 0,1 | - |
| н490 | 663037,98 | 2268910,93 | картометрический | 0,1 | - |
| н491 | 663098,08 | 2268978,39 | картометрический | 0,1 | - |
| н492 | 663169,21 | 2269042,16 | картометрический | 0,1 | - |
| н493 | 663261,20 | 2269147,64 | картометрический | 0,1 | - |
| н494 | 663296,76 | 2269158,67 | картометрический | 0,1 | - |
| н495 | 663446,39 | 2269269,05 | картометрический | 0,1 | - |
| н496 | 663485,64 | 2269278,87 | картометрический | 0,1 | - |
| н497 | 663529,79 | 2269303,39 | картометрический | 0,1 | - |
| н498 | 663564,13 | 2269334,06 | картометрический | 0,1 | - |
| н499 | 663643,85 | 2269484,91 | картометрический | 0,1 | - |
| н500 | 663752,62 | 2269393,31 | картометрический | 0,1 | - |
| н501 | 663836,94 | 2269226,59 | картометрический | 0,1 | - |
| н502 | 663959,58 | 2269069,45 | картометрический | 0,1 | - |
| н503 | 663978,74 | 2268985,13 | картометрический | 0,1 | - |
| н504 | 664122,47 | 2268822,25 | картометрический | 0,1 | - |
| н505 | 664170,38 | 2268808,83 | картометрический | 0,1 | - |

| Обозначение характерных точек границ | Координаты (метров) | | Метод определения координат характерной точки | Средняя квадратическая погрешность положения характерной точки (M _t) (метров) | Описание обозначения точки на местности (при наличии) |
|--|---------------------|------------|--|---|---|
| | X | Y | | | |
| 1 | 2 | 3 | 4 | 5 | 6 |
| н506 | 664235,53 | 2268841,41 | картометрический | 0,1 | - |
| н507 | 664302,60 | 2268805,00 | картометрический | 0,1 | - |
| н508 | 664396,50 | 2268780,09 | картометрический | 0,1 | - |
| н509 | 664611,13 | 2268701,52 | картометрический | 0,1 | - |
| н510 | 664708,86 | 2268644,03 | картометрический | 0,1 | - |
| н511 | 664934,99 | 2268578,87 | картометрический | 0,1 | - |
| н512 | 664979,06 | 2268538,63 | картометрический | 0,1 | - |
| н513 | 665247,35 | 2268407,78 | картометрический | 0,1 | - |
| н514 | 665341,54 | 2268317,51 | картометрический | 0,1 | - |
| н515 | 665678,08 | 2268216,02 | картометрический | 0,1 | - |
| н516 | 666042,10 | 2268020,58 | картометрический | 0,1 | - |
| н517 | 666082,92 | 2268018,22 | картометрический | 0,1 | - |
| н518 | 666184,17 | 2267965,63 | картометрический | 0,1 | - |
| н519 | 666240,69 | 2267965,63 | картометрический | 0,1 | - |
| н520 | 666285,38 | 2267978,81 | картометрический | 0,1 | - |
| н521 | 666357,24 | 2268079,42 | картометрический | 0,1 | - |
| н522 | 666390,78 | 2268148,88 | картометрический | 0,1 | - |
| н523 | 666378,12 | 2268526,91 | картометрический | 0,1 | - |
| н524 | 666397,74 | 2268553,40 | картометрический | 0,1 | - |
| н525 | 666499,06 | 2268668,80 | картометрический | 0,1 | - |
| н526 | 666649,97 | 2268786,17 | картометрический | 0,1 | - |
| н527 | 668108,77 | 2269636,54 | картометрический | 0,1 | - |

| Обозначение характерных точек границ | Координаты (метров) | | Метод определения координат характерной точки | Средняя квадратическая погрешность положения характерной точки (M _t) (метров) | Описание обозначения точки на местности (при наличии) |
|--|---------------------|------------|--|---|---|
| | X | Y | | | |
| 1 | 2 | 3 | 4 | 5 | 6 |
| н528 | 667945,88 | 2270089,27 | картометрический | 0,1 | - |
| н529 | 667659,84 | 2270704,92 | картометрический | 0,1 | - |
| н530 | 667574,38 | 2270840,51 | картометрический | 0,1 | - |
| н531 | 667493,54 | 2271053,10 | картометрический | 0,1 | - |
| н532 | 667436,65 | 2271256,71 | картометрический | 0,1 | - |
| н533 | 666949,37 | 2271687,60 | картометрический | 0,1 | - |
| н534 | 666730,15 | 2271466,84 | картометрический | 0,1 | - |
| н535 | 666397,47 | 2271778,05 | картометрический | 0,1 | - |
| н536 | 666570,71 | 2271958,95 | картометрический | 0,1 | - |
| н537 | 666109,26 | 2272383,60 | картометрический | 0,1 | - |
| н538 | 666156,78 | 2272644,22 | картометрический | 0,1 | - |
| н539 | 666400,25 | 2272959,65 | картометрический | 0,1 | - |
| н540 | 666618,23 | 2272957,25 | картометрический | 0,1 | - |
| н541 | 666951,19 | 2272672,20 | картометрический | 0,1 | - |
| н542 | 667435,45 | 2272754,91 | картометрический | 0,1 | - |
| н543 | 667639,53 | 2272658,76 | картометрический | 0,1 | - |
| н544 | 667669,82 | 2272583,99 | картометрический | 0,1 | - |
| н545 | 667686,25 | 2272586,57 | картометрический | 0,1 | - |
| н546 | 667721,12 | 2272574,96 | картометрический | 0,1 | - |
| н547 | 667767,60 | 2272525,88 | картометрический | 0,1 | - |
| н548 | 667828,29 | 2272481,98 | картометрический | 0,1 | - |
| н549 | 667891,57 | 2272458,74 | картометрический | 0,1 | - |

| Обозначение характерных точек границ | Координаты (метров) | | Метод определения координат характерной точки | Средняя квадратическая погрешность положения характерной точки (M_t) (метров) | Описание обозначения точки на местности (при наличии) |
|--|---------------------|------------|--|---|---|
| | X | Y | | | |
| 1 | 2 | 3 | 4 | 5 | 6 |
| н550 | 667994,87 | 2272454,86 | картометрический | 0,1 | - |
| н551 | 668038,78 | 2272423,87 | картометрический | 0,1 | - |
| н552 | 668139,50 | 2272281,43 | картометрический | 0,1 | - |
| н553 | 668276,62 | 2272254,30 | картометрический | 0,1 | - |
| н554 | 668307,70 | 2272208,40 | картометрический | 0,1 | - |
| н555 | 668326,34 | 2272190,74 | картометрический | 0,1 | - |
| н556 | 668332,23 | 2272118,14 | картометрический | 0,1 | - |
| н557 | 668351,85 | 2272094,59 | картометрический | 0,1 | - |
| н558 | 668399,93 | 2272081,84 | картометрический | 0,1 | - |
| н559 | 668418,57 | 2272062,21 | картометрический | 0,1 | - |
| н560 | 668451,93 | 2271987,64 | картометрический | 0,1 | - |
| н561 | 668532,08 | 2271965,63 | картометрический | 0,1 | - |
| н562 | 668553,54 | 2271939,57 | картометрический | 0,1 | - |
| н563 | 668553,54 | 2271888,98 | картометрический | 0,1 | - |
| н564 | 668590,33 | 2271864,45 | картометрический | 0,1 | - |
| н565 | 668670,05 | 2271846,05 | картометрический | 0,1 | - |
| н566 | 668714,51 | 2271823,06 | картометрический | 0,1 | - |
| н567 | 668742,10 | 2271787,80 | картометрический | 0,1 | - |
| н568 | 668766,63 | 2271720,34 | картометрический | 0,1 | - |
| н569 | 668858,62 | 2271608,43 | картометрический | 0,1 | - |
| н570 | 668944,47 | 2271438,26 | картометрический | 0,1 | - |
| н571 | 669007,39 | 2271370,54 | картометрический | 0,1 | - |

| Обозначение характерных точек границ | Координаты (метров) | | Метод определения координат характерной точки | Средняя квадратическая погрешность положения характерной точки (M _t) (метров) | Описание обозначения точки на местности (при наличии) |
|--|---------------------|------------|--|---|---|
| | X | Y | | | |
| 1 | 2 | 3 | 4 | 5 | 6 |
| н572 | 669119,79 | 2271378,07 | картометрический | 0,1 | - |
| н573 | 669149,94 | 2271384,98 | картометрический | 0,1 | - |
| н574 | 669179,45 | 2271404,45 | картометрический | 0,1 | - |
| н575 | 669215,24 | 2271404,45 | картометрический | 0,1 | - |
| н576 | 669232,82 | 2271423,28 | картометрический | 0,1 | - |
| н577 | 669253,00 | 2271413,98 | картометрический | 0,1 | - |
| н578 | 669293,22 | 2271413,98 | картометрический | 0,1 | - |
| н579 | 669393,30 | 2271450,48 | картометрический | 0,1 | - |
| н580 | 669543,98 | 2271450,48 | картометрический | 0,1 | - |
| н581 | 669598,31 | 2271457,23 | картометрический | 0,1 | - |
| н582 | 669625,64 | 2271479,74 | картометрический | 0,1 | - |
| н583 | 669652,97 | 2271479,74 | картометрический | 0,1 | - |
| н584 | 669670,97 | 2271490,35 | картометрический | 0,1 | - |
| н585 | 669684,15 | 2271528,61 | картометрический | 0,1 | - |
| н586 | 669715,02 | 2271528,61 | картометрический | 0,1 | - |
| н587 | 669725,63 | 2271551,11 | картометрический | 0,1 | - |
| н588 | 669714,38 | 2271573,30 | картометрический | 0,1 | - |
| н589 | 669743,86 | 2271569,91 | картометрический | 0,1 | - |
| н590 | 669753,84 | 2271578,56 | картометрический | 0,1 | - |
| н591 | 669735,27 | 2271599,98 | картометрический | 0,1 | - |
| н592 | 669744,92 | 2271608,34 | картометрический | 0,1 | - |
| н593 | 669769,39 | 2271603,23 | картометрический | 0,1 | - |

| Обозначение характерных точек границ | Координаты (метров) | | Метод определения координат характерной точки | Средняя квадратическая погрешность положения характерной точки (M _i) (метров) | Описание обозначения точки на местности (при наличии) |
|--|---------------------|------------|--|---|---|
| | X | Y | | | |
| 1 | 2 | 3 | 4 | 5 | 6 |
| н594 | 669788,48 | 2271647,94 | картометрический | 0,1 | - |
| н595 | 669806,57 | 2271666,53 | картометрический | 0,1 | - |
| н596 | 669836,20 | 2271666,53 | картометрический | 0,1 | - |
| н597 | 669859,81 | 2271626,84 | картометрический | 0,1 | - |
| н598 | 669878,40 | 2271626,84 | картометрический | 0,1 | - |
| н599 | 669900,00 | 2271655,47 | картометрический | 0,1 | - |
| н600 | 669909,26 | 2271645,46 | картометрический | 0,1 | - |
| н601 | 669952,44 | 2271645,46 | картометрический | 0,1 | - |
| н602 | 669990,11 | 2271688,63 | картометрический | 0,1 | - |
| н603 | 670041,13 | 2271701,97 | картометрический | 0,1 | - |
| н604 | 670082,73 | 2271731,80 | картометрический | 0,1 | - |
| н605 | 670152,26 | 2271741,40 | картометрический | 0,1 | - |
| н606 | 670205,97 | 2271766,34 | картометрический | 0,1 | - |
| н607 | 670249,92 | 2271786,74 | картометрический | 0,1 | - |
| н608 | 670351,18 | 2271745,93 | картометрический | 0,1 | - |
| н609 | 670418,68 | 2271755,35 | картометрический | 0,1 | - |
| н610 | 670490,55 | 2271725,73 | картометрический | 0,1 | - |
| н611 | 670567,82 | 2271702,76 | картометрический | 0,1 | - |
| н612 | 670654,94 | 2271676,86 | картометрический | 0,1 | - |
| н613 | 670769,54 | 2271542,63 | картометрический | 0,1 | - |
| н614 | 670928,88 | 2271475,91 | картометрический | 0,1 | - |
| н615 | 670957,14 | 2271451,58 | картометрический | 0,1 | - |

| Обозначение характерных точек границ | Координаты (метров) | | Метод определения координат характерной точки | Средняя квадратическая погрешность положения характерной точки (M _t) (метров) | Описание обозначения точки на местности (при наличии) |
|--|---------------------|------------|--|---|---|
| | X | Y | | | |
| 1 | 2 | 3 | 4 | 5 | 6 |
| н616 | 671016,79 | 2271451,58 | картометрический | 0,1 | - |
| н617 | 671058,04 | 2271405,33 | картометрический | 0,1 | - |
| н618 | 671174,56 | 2271318,15 | картометрический | 0,1 | - |
| н619 | 671273,82 | 2271243,87 | картометрический | 0,1 | - |
| н620 | 671298,58 | 2271217,67 | картометрический | 0,1 | - |
| н621 | 671363,42 | 2271149,07 | картометрический | 0,1 | - |
| н622 | 671410,51 | 2271149,07 | картометрический | 0,1 | - |
| н623 | 671473,93 | 2271133,37 | картометрический | 0,1 | - |
| н624 | 671539,87 | 2271090,67 | картометрический | 0,1 | - |
| н625 | 671610,82 | 2271009,04 | картометрический | 0,1 | - |
| н626 | 671632,02 | 2271009,04 | картометрический | 0,1 | - |
| н627 | 671632,02 | 2271039,61 | картометрический | 0,1 | - |
| н628 | 671563,34 | 2271240,75 | картометрический | 0,1 | - |
| н629 | 671481,90 | 2271405,59 | картометрический | 0,1 | - |
| н630 | 671362,20 | 2271531,17 | картометрический | 0,1 | - |
| н631 | 671306,27 | 2271623,40 | картометрический | 0,1 | - |
| н632 | 671235,63 | 2271788,24 | картометрический | 0,1 | - |
| н633 | 671224,84 | 2271874,58 | картометрический | 0,1 | - |
| н634 | 671265,06 | 2271983,49 | картометрический | 0,1 | - |
| н635 | 671265,06 | 2272117,90 | картометрический | 0,1 | - |
| н636 | 671289,59 | 2272117,90 | картометрический | 0,1 | - |
| н637 | 671306,93 | 2272093,22 | картометрический | 0,1 | - |

| Обозначение характерных точек границ | Координаты (метров) | | Метод определения координат характерной точки | Средняя квадратическая погрешность положения характерной точки (M _t) (метров) | Описание обозначения точки на местности (при наличии) |
|--|---------------------|------------|--|---|---|
| | X | Y | | | |
| 1 | 2 | 3 | 4 | 5 | 6 |
| н638 | 671410,41 | 2272064,48 | картометрический | 0,1 | - |
| н639 | 671527,31 | 2271953,33 | картометрический | 0,1 | - |
| н640 | 671644,96 | 2271923,85 | картометрический | 0,1 | - |
| н641 | 671893,33 | 2271640,97 | картометрический | 0,1 | - |
| н642 | 671931,65 | 2271640,97 | картометрический | 0,1 | - |
| н643 | 672069,63 | 2271529,82 | картометрический | 0,1 | - |
| н644 | 672119,45 | 2271529,82 | картометрический | 0,1 | - |
| н645 | 672207,95 | 2271592,72 | картометрический | 0,1 | - |
| н646 | 672225,22 | 2271617,84 | картометрический | 0,1 | - |
| н647 | 672233,37 | 2271656,55 | картометрический | 0,1 | - |
| н648 | 672209,72 | 2271753,43 | картометрический | 0,1 | - |
| н649 | 672209,72 | 2271989,99 | картометрический | 0,1 | - |
| н650 | 672183,82 | 2272082,61 | картометрический | 0,1 | - |
| н651 | 672165,76 | 2272107,73 | картометрический | 0,1 | - |
| н652 | 672165,76 | 2272379,31 | картометрический | 0,1 | - |
| н653 | 672140,31 | 2272416,22 | картометрический | 0,1 | - |
| н654 | 671728,30 | 2273383,96 | картометрический | 0,1 | - |
| н655 | 671257,90 | 2274271,94 | картометрический | 0,1 | - |
| н656 | 671713,62 | 2274551,93 | картометрический | 0,1 | - |
| н440 | 671677,71 | 2274598,14 | картометрический | 0,1 | - |
| 657 | 660223,66 | 2269618,80 | картометрический | 0,1 | - |
| 658 | 660147,20 | 2269588,90 | картометрический | 0,1 | - |

| Обозначение характерных точек границ | Координаты (метров) | | Метод определения координат характерной точки | Средняя квадратическая погрешность положения характерной точки (M _t) (метров) | Описание обозначения точки на местности (при наличии) |
|--|---------------------|------------|--|---|---|
| | X | Y | | | |
| 1 | 2 | 3 | 4 | 5 | 6 |
| 659 | 659683,18 | 2269201,22 | картометрический | 0,1 | - |
| 660 | 657834,57 | 2267537,46 | картометрический | 0,1 | - |
| 661 | 657699,97 | 2267490,79 | картометрический | 0,1 | - |
| 662 | 657016,76 | 2267278,48 | картометрический | 0,1 | - |
| 663 | 656852,31 | 2267156,37 | картометрический | 0,1 | - |
| 664 | 656739,07 | 2266975,37 | картометрический | 0,1 | - |
| 665 | 656614,29 | 2266753,70 | картометрический | 0,1 | - |
| 666 | 656608,23 | 2266756,48 | картометрический | 0,1 | - |
| 667 | 655981,38 | 2265779,87 | картометрический | 0,1 | - |
| 668 | 655304,39 | 2265024,40 | картометрический | 0,1 | - |
| 669 | 655237,17 | 2264945,28 | картометрический | 0,1 | - |
| 670 | 653845,17 | 2264989,08 | картометрический | 0,1 | - |
| 671 | 652832,26 | 2264885,35 | картометрический | 0,1 | - |
| 672 | 652490,56 | 2264582,29 | картометрический | 0,1 | - |
| 673 | 652246,47 | 2264466,35 | картометрический | 0,1 | - |
| 674 | 652260,72 | 2264527,37 | картометрический | 0,1 | - |
| 675 | 652374,61 | 2264620,93 | картометрический | 0,1 | - |
| 676 | 652361,74 | 2264648,39 | картометрический | 0,1 | - |
| 677 | 652252,58 | 2264580,25 | картометрический | 0,1 | - |
| 678 | 652175,29 | 2264673,81 | картометрический | 0,1 | - |
| 679 | 652272,92 | 2264795,85 | картометрический | 0,1 | - |
| 680 | 652246,28 | 2264884,80 | картометрический | 0,1 | - |

| Обозначение характерных точек границ | Координаты (метров) | | Метод определения координат характерной точки | Средняя квадратичная погрешность положения характерной точки (M _t) (метров) | Описание обозначения точки на местности (при наличии) |
|--|---------------------|------------|--|---|---|
| | X | Y | | | |
| 1 | 2 | 3 | 4 | 5 | 6 |
| 681 | 651834,89 | 2264458,05 | картометрический | 0,1 | - |
| 682 | 651596,40 | 2264216,73 | картометрический | 0,1 | - |
| 683 | 651114,20 | 2263658,74 | картометрический | 0,1 | - |
| 684 | 650937,80 | 2262749,23 | картометрический | 0,1 | - |
| 685 | 650849,37 | 2262386,19 | картометрический | 0,1 | - |
| 686 | 650648,43 | 2261400,81 | картометрический | 0,1 | - |
| 687 | 650742,46 | 2261355,73 | картометрический | 0,1 | - |
| 688 | 650593,04 | 2260867,54 | картометрический | 0,1 | - |
| 689 | 650384,37 | 2260700,09 | картометрический | 0,1 | - |
| 690 | 649970,90 | 2260611,20 | картометрический | 0,1 | - |
| н691 | 649977,57 | 2260583,65 | картометрический | 0,1 | - |
| н692 | 650219,32 | 2260628,39 | картометрический | 0,1 | - |
| н693 | 650273,48 | 2260536,56 | картометрический | 0,1 | - |
| н694 | 650261,71 | 2260518,50 | картометрический | 0,1 | - |
| н695 | 650260,92 | 2260462,77 | картометрический | 0,1 | - |
| н696 | 650273,48 | 2260445,51 | картометрический | 0,1 | - |
| н697 | 650270,34 | 2260415,68 | картометрический | 0,1 | - |
| н698 | 650324,50 | 2260416,46 | картометрический | 0,1 | - |
| н699 | 650356,69 | 2260406,26 | картометрический | 0,1 | - |
| н700 | 650389,65 | 2260362,30 | картометрический | 0,1 | - |
| н701 | 650419,48 | 2260352,88 | картометрический | 0,1 | - |
| н702 | 650469,71 | 2260316,78 | картометрический | 0,1 | - |

| Обозначение характерных точек границ | Координаты (метров) | | Метод определения координат характерной точки | Средняя квадратическая погрешность положения характерной точки (M _t) (метров) | Описание обозначения точки на местности (при наличии) |
|--|---------------------|------------|--|---|---|
| | X | Y | | | |
| 1 | 2 | 3 | 4 | 5 | 6 |
| н703 | 650506,61 | 2260341,90 | картометрический | 0,1 | - |
| н704 | 650556,06 | 2260340,33 | картометрический | 0,1 | - |
| н705 | 650585,88 | 2260321,49 | картометрический | 0,1 | - |
| н706 | 650645,73 | 2260355,48 | картометрический | 0,1 | - |
| н707 | 650705,83 | 2260400,86 | картометрический | 0,1 | - |
| н708 | 650753,66 | 2260447,47 | картометрический | 0,1 | - |
| н709 | 650815,60 | 2260508,71 | картометрический | 0,1 | - |
| н710 | 650867,34 | 2260501,05 | картометрический | 0,1 | - |
| н711 | 650986,15 | 2260568,12 | картометрический | 0,1 | - |
| н712 | 650892,25 | 2260771,25 | картометрический | 0,1 | - |
| н713 | 650883,60 | 2260836,52 | картометрический | 0,1 | - |
| н714 | 650768,32 | 2261153,41 | картометрический | 0,1 | - |
| н715 | 650830,48 | 2261509,69 | картометрический | 0,1 | - |
| н716 | 650860,86 | 2261534,41 | картометрический | 0,1 | - |
| н717 | 650837,12 | 2261535,66 | картометрический | 0,1 | - |
| н718 | 650994,44 | 2262288,38 | картометрический | 0,1 | - |
| н719 | 651086,37 | 2262670,75 | картометрический | 0,1 | - |
| н720 | 651404,64 | 2262800,07 | картометрический | 0,1 | - |
| н721 | 651509,99 | 2262840,85 | картометрический | 0,1 | - |
| н722 | 651546,59 | 2262811,54 | картометрический | 0,1 | - |
| н723 | 651560,97 | 2262831,36 | картометрический | 0,1 | - |
| н724 | 651504,08 | 2262888,26 | картометрический | 0,1 | - |

| Обозначение характерных точек границ | Координаты (метров) | | Метод определения координат характерной точки | Средняя квадратическая погрешность положения характерной точки (M _t) (метров) | Описание обозначения точки на местности (при наличии) |
|--|---------------------|------------|--|---|---|
| | X | Y | | | |
| 1 | 2 | 3 | 4 | 5 | 6 |
| н725 | 651477,41 | 2262950,48 | картометрический | 0,1 | - |
| н726 | 651472,08 | 2263038,49 | картометрический | 0,1 | - |
| н727 | 651448,96 | 2263101,61 | картометрический | 0,1 | - |
| н728 | 651443,81 | 2263169,93 | картометрический | 0,1 | - |
| н729 | 651426,74 | 2263225,17 | картометрический | 0,1 | - |
| н730 | 651431,19 | 2263276,73 | картометрический | 0,1 | - |
| н731 | 651422,30 | 2263335,40 | картометрический | 0,1 | - |
| н732 | 651517,96 | 2263403,35 | картометрический | 0,1 | - |
| н733 | 651567,38 | 2263482,97 | картометрический | 0,1 | - |
| н734 | 651564,53 | 2263576,32 | картометрический | 0,1 | - |
| н735 | 651575,61 | 2263655,97 | картометрический | 0,1 | - |
| н736 | 651671,20 | 2263762,11 | картометрический | 0,1 | - |
| н737 | 651798,33 | 2263868,79 | картометрический | 0,1 | - |
| н738 | 651886,34 | 2263977,24 | картометрический | 0,1 | - |
| н739 | 651976,13 | 2264119,46 | картометрический | 0,1 | - |
| н740 | 652070,34 | 2264187,92 | картометрический | 0,1 | - |
| н741 | 652102,35 | 2264268,81 | картометрический | 0,1 | - |
| н742 | 652163,25 | 2264293,03 | картометрический | 0,1 | - |
| н743 | 652220,58 | 2264413,71 | картометрический | 0,1 | - |
| н744 | 652470,38 | 2264513,27 | картометрический | 0,1 | - |
| н745 | 652762,85 | 2264145,25 | картометрический | 0,1 | - |
| н746 | 652761,95 | 2264116,79 | картометрический | 0,1 | - |

| Обозначение характерных точек границ | Координаты (метров) | | Метод определения координат характерной точки | Средняя квадратическая погрешность положения характерной точки (M_t) (метров) | Описание обозначения точки на местности (при наличии) |
|--|---------------------|------------|--|---|---|
| | X | Y | | | |
| 1 | 2 | 3 | 4 | 5 | 6 |
| н747 | 652687,72 | 2264048,64 | картометрический | 0,1 | - |
| н748 | 652561,38 | 2263909,93 | картометрический | 0,1 | - |
| н749 | 652507,86 | 2263802,89 | картометрический | 0,1 | - |
| н750 | 652726,71 | 2263835,69 | картометрический | 0,1 | - |
| н751 | 652753,63 | 2263875,64 | картометрический | 0,1 | - |
| н752 | 652815,42 | 2263941,55 | картометрический | 0,1 | - |
| н753 | 652899,16 | 2263999,21 | картометрический | 0,1 | - |
| н754 | 653057,06 | 2263690,29 | картометрический | 0,1 | - |
| н755 | 653135,31 | 2263705,40 | картометрический | 0,1 | - |
| н756 | 653450,38 | 2262914,14 | картометрический | 0,1 | - |
| н757 | 653469,02 | 2262900,40 | картометрический | 0,1 | - |
| н758 | 653493,55 | 2262897,46 | картометрический | 0,1 | - |
| н759 | 653552,42 | 2262957,31 | картометрический | 0,1 | - |
| н760 | 653570,08 | 2262958,29 | картометрический | 0,1 | - |
| н761 | 653614,23 | 2262989,68 | картометрический | 0,1 | - |
| н762 | 653613,25 | 2263029,91 | картометрический | 0,1 | - |
| н763 | 653626,99 | 2263041,69 | картометрический | 0,1 | - |
| н764 | 653638,76 | 2263082,89 | картометрический | 0,1 | - |
| н765 | 653607,36 | 2263114,29 | картометрический | 0,1 | - |
| н766 | 653632,87 | 2263129,99 | картометрический | 0,1 | - |
| н767 | 653741,78 | 2263121,16 | картометрический | 0,1 | - |
| н768 | 653796,73 | 2263131,95 | картометрический | 0,1 | - |

| Обозначение характерных точек границ | Координаты (метров) | | Метод определения координат характерной точки | Средняя квадратическая погрешность положения характерной точки (M _t) (метров) | Описание обозначения точки на местности (при наличии) |
|--|---------------------|------------|--|---|---|
| | X | Y | | | |
| 1 | 2 | 3 | 4 | 5 | 6 |
| н769 | 653897,79 | 2263201,61 | картометрический | 0,1 | - |
| н770 | 653939,98 | 2263201,61 | картометрический | 0,1 | - |
| н771 | 654351,08 | 2263644,12 | картометрический | 0,1 | - |
| н772 | 654498,25 | 2263582,30 | картометрический | 0,1 | - |
| н773 | 654532,59 | 2263554,83 | картометрический | 0,1 | - |
| н774 | 654567,92 | 2263505,77 | картометрический | 0,1 | - |
| н775 | 654614,03 | 2263509,70 | картометрический | 0,1 | - |
| н776 | 654644,45 | 2263548,94 | картометрический | 0,1 | - |
| н777 | 654670,94 | 2263524,41 | картометрический | 0,1 | - |
| н778 | 654698,41 | 2263538,15 | картометрический | 0,1 | - |
| н779 | 654715,09 | 2263535,21 | картометрический | 0,1 | - |
| н780 | 654789,66 | 2263440,03 | картометрический | 0,1 | - |
| н781 | 654870,11 | 2263353,69 | картометрический | 0,1 | - |
| н782 | 655264,42 | 2263568,02 | картометрический | 0,1 | - |
| н783 | 655304,61 | 2263599,41 | картометрический | 0,1 | - |
| н784 | 655327,21 | 2263625,79 | картометрический | 0,1 | - |
| н785 | 655352,96 | 2263632,69 | картометрический | 0,1 | - |
| н786 | 655378,70 | 2263650,90 | картометрический | 0,1 | - |
| н787 | 655395,66 | 2263673,51 | картометрический | 0,1 | - |
| н788 | 655430,82 | 2263696,12 | картометрический | 0,1 | - |
| н789 | 655432,08 | 2263719,35 | картометрический | 0,1 | - |
| н790 | 655401,31 | 2263745,10 | картометрический | 0,1 | - |

| Обозначение характерных точек границ | Координаты (метров) | | Метод определения координат характерной точки | Средняя квадратическая погрешность положения характерной точки (M _t) (метров) | Описание обозначения точки на местности (при наличии) |
|--|---------------------|------------|--|---|---|
| | X | Y | | | |
| 1 | 2 | 3 | 4 | 5 | 6 |
| н791 | 655400,68 | 2263757,65 | картометрический | 0,1 | - |
| н792 | 655432,08 | 2263776,49 | картометрический | 0,1 | - |
| н793 | 655432,08 | 2263790,94 | картометрический | 0,1 | - |
| н794 | 655425,17 | 2263797,84 | картометрический | 0,1 | - |
| н795 | 655426,43 | 2263811,66 | картометрический | 0,1 | - |
| н796 | 655447,46 | 2263819,82 | картометрический | 0,1 | - |
| н797 | 655472,58 | 2263873,98 | картометрический | 0,1 | - |
| н798 | 655455,31 | 2263896,74 | картометрический | 0,1 | - |
| н799 | 655452,96 | 2263914,01 | картометрический | 0,1 | - |
| н800 | 655482,00 | 2263917,94 | картометрический | 0,1 | - |
| н801 | 655481,21 | 2263935,99 | картометрический | 0,1 | - |
| н802 | 655524,38 | 2264004,28 | картометрический | 0,1 | - |
| н803 | 655561,28 | 2264002,71 | картометрический | 0,1 | - |
| н804 | 655605,23 | 2264029,40 | картометрический | 0,1 | - |
| н805 | 655659,39 | 2264039,60 | картометрический | 0,1 | - |
| н806 | 655749,66 | 2264071,00 | картометрический | 0,1 | - |
| н807 | 655771,64 | 2264089,05 | картометрический | 0,1 | - |
| н808 | 655828,93 | 2264094,54 | картометрический | 0,1 | - |
| н809 | 655887,80 | 2264107,10 | картометрический | 0,1 | - |
| н810 | 655939,61 | 2264138,50 | картометрический | 0,1 | - |
| н811 | 656027,52 | 2264240,54 | картометрический | 0,1 | - |
| н812 | 656058,92 | 2264310,40 | картометрический | 0,1 | - |

| Обозначение характерных точек границ | Координаты (метров) | | Метод определения координат характерной точки | Средняя квадратическая погрешность положения характерной точки (M _t) (метров) | Описание обозначения точки на местности (при наличии) |
|--|---------------------|------------|--|---|---|
| | X | Y | | | |
| 1 | 2 | 3 | 4 | 5 | 6 |
| н813 | 656076,19 | 2264387,32 | картометрический | 0,1 | - |
| н814 | 656131,13 | 2264441,48 | картометрический | 0,1 | - |
| н815 | 656170,23 | 2264438,10 | картометрический | 0,1 | - |
| н816 | 656966,19 | 2265164,15 | картометрический | 0,1 | - |
| н817 | 657131,76 | 2265340,76 | картометрический | 0,1 | - |
| н818 | 657132,99 | 2265360,38 | картометрический | 0,1 | - |
| н819 | 657153,84 | 2265387,36 | картометрический | 0,1 | - |
| н820 | 656909,78 | 2265609,35 | картометрический | 0,1 | - |
| н821 | 656597,77 | 2265874,75 | картометрический | 0,1 | - |
| н822 | 656687,05 | 2266244,65 | картометрический | 0,1 | - |
| н823 | 656683,13 | 2266283,89 | картометрический | 0,1 | - |
| н824 | 656744,94 | 2266515,45 | картометрический | 0,1 | - |
| н825 | 656895,06 | 2266456,58 | картометрический | 0,1 | - |
| н826 | 657059,89 | 2266336,88 | картометрический | 0,1 | - |
| н827 | 657120,72 | 2266310,38 | картометрический | 0,1 | - |
| н828 | 657289,48 | 2266181,85 | картометрический | 0,1 | - |
| н829 | 657495,53 | 2266057,25 | картометрический | 0,1 | - |
| н830 | 657613,22 | 2265963,68 | картометрический | 0,1 | - |
| н831 | 657738,18 | 2265846,26 | картометрический | 0,1 | - |
| н832 | 657787,16 | 2265933,54 | картометрический | 0,1 | - |
| н833 | 657750,12 | 2265988,80 | картометрический | 0,1 | - |
| н834 | 657745,72 | 2266044,69 | картометрический | 0,1 | - |

| Обозначение характерных точек границ | Координаты (метров) | | Метод определения координат характерной точки | Средняя квадратическая погрешность положения характерной точки (M_t) (метров) | Описание обозначения точки на местности (при наличии) |
|--|---------------------|------------|--|---|---|
| | X | Y | | | |
| 1 | 2 | 3 | 4 | 5 | 6 |
| н835 | 657764,56 | 2266067,92 | картометрический | 0,1 | - |
| н836 | 657802,86 | 2266099,95 | картометрический | 0,1 | - |
| н837 | 657790,93 | 2266167,14 | картометрический | 0,1 | - |
| н838 | 657757,02 | 2266196,65 | картометрический | 0,1 | - |
| н839 | 658021,79 | 2266375,66 | картометрический | 0,1 | - |
| н840 | 658103,05 | 2266438,51 | картометрический | 0,1 | - |
| н841 | 658202,70 | 2266505,97 | картометрический | 0,1 | - |
| н842 | 658315,53 | 2266593,71 | картометрический | 0,1 | - |
| н843 | 658258,91 | 2266675,48 | картометрический | 0,1 | - |
| н844 | 658364,78 | 2266748,78 | картометрический | 0,1 | - |
| н845 | 658364,78 | 2266765,95 | картометрический | 0,1 | - |
| н846 | 658740,59 | 2267006,60 | картометрический | 0,1 | - |
| н847 | 658577,50 | 2267125,45 | картометрический | 0,1 | - |
| н848 | 658773,61 | 2267394,56 | картометрический | 0,1 | - |
| н849 | 658985,86 | 2267526,43 | картометрический | 0,1 | - |
| н850 | 659093,78 | 2267582,71 | картометрический | 0,1 | - |
| н851 | 659532,68 | 2267773,88 | картометрический | 0,1 | - |
| н852 | 659623,95 | 2267632,60 | картометрический | 0,1 | - |
| н853 | 659700,48 | 2267686,56 | картометрический | 0,1 | - |
| н854 | 659839,81 | 2267638,48 | картометрический | 0,1 | - |
| н855 | 659892,79 | 2267743,47 | картометрический | 0,1 | - |
| н856 | 659760,33 | 2267924,00 | картометрический | 0,1 | - |

| Обозначение характерных точек границ | Координаты (метров) | | Метод определения координат характерной точки | Средняя квадратическая погрешность положения характерной точки (M _t) (метров) | Описание обозначения точки на местности (при наличии) |
|--|---------------------|------------|--|---|---|
| | X | Y | | | |
| 1 | 2 | 3 | 4 | 5 | 6 |
| н857 | 660093,93 | 2268240,91 | картометрический | 0,1 | - |
| н858 | 660127,28 | 2268255,63 | картометрический | 0,1 | - |
| н859 | 660330,41 | 2268491,23 | картометрический | 0,1 | - |
| н860 | 660393,27 | 2268504,47 | картометрический | 0,1 | - |
| н861 | 660416,27 | 2268604,12 | картометрический | 0,1 | - |
| н862 | 660612,78 | 2268808,55 | картометрический | 0,1 | - |
| н863 | 660384,14 | 2269058,63 | картометрический | 0,1 | - |
| н864 | 660521,50 | 2269184,22 | картометрический | 0,1 | - |
| н865 | 660463,48 | 2269219,42 | картометрический | 0,1 | - |
| н866 | 660446,43 | 2269255,79 | картометрический | 0,1 | - |
| н867 | 660421,79 | 2269308,35 | картометрический | 0,1 | - |
| н868 | 660392,48 | 2269370,88 | картометрический | 0,1 | - |
| н869 | 660374,08 | 2269410,13 | картометрический | 0,1 | - |
| н870 | 660337,29 | 2269444,47 | картометрический | 0,1 | - |
| н871 | 660284,55 | 2269462,87 | картометрический | 0,1 | - |
| н872 | 660223,66 | 2269502,11 | картометрический | 0,1 | - |
| 657 | 660223,66 | 2269618,80 | картометрический | 0,1 | - |





3. План границ объекта



Используемые условные знаки и обозначения:

- н2 - образуемая характерная точка, сведения о которой позволяют однозначно определить ее местоположение
- 1 - существующая характерная точка, имеющиеся в Едином государственном реестре недвижимости (далее именуется - ЕГРН) сведения о которой позволяют однозначно определить ее местоположение

34:10:210001 - номер кадастрового квартала

-  - вновь образованная часть границы охранной зоны, сведения о которой достаточны для определения ее местоположения
-  - существующая часть границы, имеющиеся в ЕГРН сведения о которой достаточны для определения ее местоположения
-  - граница кадастрового квартала
-  - граница природного парка "Щербаковский"

УТВЕРЖДЕНО



постановлением
Губернатора
Волгоградской области

от 17 января 2024 г. № 31

ПОЛОЖЕНИЕ

об охранной зоне природного парка "Щербаковский"

1. Общие положения

1.1. Настоящее Положение разработано в соответствии с Федеральным законом от 14 марта 1995 г. № 33-ФЗ "Об особо охраняемых природных территориях", постановлением Правительства Российской Федерации от 19 февраля 2015 г. № 138 "Об утверждении Правил создания охранных зон отдельных категорий особо охраняемых природных территорий, установления их границ, определения режима охраны и использования земельных участков и водных объектов в границах таких зон", Законом Волгоградской области от 07 декабря 2001 г. № 641-ОД "Об особо охраняемых природных территориях Волгоградской области".

1.2. Охранная зона особо охраняемой природной территории регионального значения – природного парка "Щербаковский" (далее именуется соответственно – охранная зона, природный парк) создается в целях защиты природного парка от неблагоприятных антропогенных воздействий на прилегающих к нему землях, земельных участках и водных объектах.

1.3. Установление охранной зоны не влечет за собой изъятия земель у пользователей, владельцев и собственников земельных участков, расположенных в границах охранной зоны, а также изменения целевого назначения земель.

1.4. Основанием для прекращения существования охранной зоны является упразднение природного парка либо изменение его категории.

1.5. Охранная зона установлена на территории Воднобуерачного, Верхнедобринского, Нижнедобринского и Терновского сельских поселений Камышинского муниципального района Волгоградской области. Общая площадь охранной зоны составляет 8583,4 гектара, в том числе участка 1 – 1782,3 гектара, участка 2 – 653 гектара, участка 3 – 585,8 гектара, участка 4 – 2297 гектаров, участка 5 – 2024,6 гектара, участка 6 – 1240,6 гектара.

1.6. Границы охранной зоны, а также режим охраны и использования земельных участков и водных объектов в границах охранной зоны учитываются при подготовке документов территориального планирования, разработке лесохозяйственных регламентов и проектов освоения лесов, проведении лесоустройства и инвентаризации земель.

2. Режим охраны и использования охранной зоны

2.1. На территории охранной зоны запрещается деятельность, оказывающая негативное (вредное) воздействие на природный комплекс природного парка, в том числе:

распашка новых земель (за исключением устройства противопожарных минерализованных полос);

сброс отходов производства и потребления, в том числе радиоактивных отходов, в поверхностные и подземные водные объекты, на водосборные площади, в недра и на почву;

деятельность, ведущая к сокращению численности растений, животных и других организмов, относящихся к видам, занесенным в Красную книгу Российской Федерации и Красную книгу Волгоградской области, и ухудшающая среду их обитания;

рубка лесных насаждений, за исключением рубок, проводимых при осуществлении мероприятий по сохранению лесов;

пускание палов, выжигание растительности (за исключением противопожарных мероприятий, осуществляемых в соответствии с федеральным законодательством);

движение и стоянка транспортных средств вне дорог общего пользования и внутрихозяйственных дорог, за исключением транспортных средств собственников, владельцев и пользователей земельных участков, расположенных в границах природного парка и его охранной зоны, при осуществлении ими хозяйственной деятельности, лиц, осуществляющих хозяйственную деятельность во исполнение договоров с собственниками, владельцами и пользователями земельных участков, расположенных в границах охранной зоны, специальных транспортных средств, осуществляющих спасательные операции, обеспечивающих оказание медицинской помощи населению, предупреждение аварий и чрезвычайных ситуаций, ликвидацию их последствий, а также транспортных средств правоохранительных органов, контрольных (надзорных) органов при осуществлении своих полномочий;

разведение костров, разбивка бивуаков, привалов, палаточных городков и туристических стоянок;

мойка и техническое обслуживание транспортных средств вне специально оборудованных мест;

уничтожение и повреждение аншлагов, шлагбаумов, стендов и других информационных знаков и указателей, а также оборудованных троп и мест отдыха.

2.2. На территории охранной зоны допускается:
государственный экологический мониторинг (государственный мониторинг окружающей среды), изучение природных экосистем и их компонентов;

осуществление мероприятий по охране растений, животных и других организмов, относящихся к видам, занесенным в Красную книгу Российской Федерации и Красную книгу Волгоградской области, а также среды их обитания;

геологическое изучение, разведка и добыча подземных вод;

геологическое изучение, разведка и добыча полезных ископаемых на участках недр, разрабатываемых на основании ранее выданных лицензий и без применения взрывных работ;

осуществление мероприятий по санитарному уходу за территорией природного парка, мероприятий по устройству противопожарных минерализованных полос, а также профилактических мероприятий, способствующих сохранению мест обитания и улучшению условий среды обитания растений, животных и других организмов, относящихся к видам, занесенным в Красную книгу Российской Федерации и Красную книгу Волгоградской области;

научно-исследовательская и эколого-просветительская работа;

эколого-туристическая деятельность;

установка аншлагов, шлагбаумов, стендов и других информационных знаков и указателей, а также оборудование троп и мест отдыха.

Ведение лесного хозяйства на участках охранной зоны, расположенных на землях лесного фонда Камышинского лесничества (Добринского участкового лесничества, кварталы 27, 41, 66, 67, 69, 70, 71, 72, 73, 74, 75, 76, 77, 88, 106, 107, 117, 121, 122, 128, 140, 142, 144, 146, 149, 150, 151, 157, 159, Верхне-Липовского участкового лесничества, кварталы 62, 75, 76, 77, Камышинского сельского участкового лесничества, кварталы Б2, Б3, Б5, Б6, Д1, Д3, Т1), и их использование осуществляются в соответствии с лесохозяйственным регламентом Камышинского лесничества и Лесным планом Волгоградской области.

2.3. В границах охранной зоны хозяйственная деятельность осуществляется с соблюдением настоящего Положения и требований по предотвращению гибели объектов животного мира при осуществлении производственных процессов, а также при эксплуатации транспортных магистралей, трубопроводов, линий связи и электропередачи, утвержденных в соответствии со статьей 28 Федерального закона от 24 апреля 1995 г. № 52-ФЗ "О животном мире".

2.4. Границы охранной зоны обозначаются на местности специальными предупредительными аншлагами и информационными знаками.

2.5. Организация и выполнение работ по обозначению границ охранной зоны на местности специальными предупредительными аншлагами и информационными знаками осуществляются государственным бюджетным учреждением Волгоградской области "Природный парк "Щербаковский", осуществляющим управлением природным парком "Щербаковский".