



КОМИТЕТ ГОСУДАРСТВЕННОЙ ОХРАНЫ
ОБЪЕКТОВ КУЛЬТУРНОГО НАСЛЕДИЯ
ВОЛГОГРАДСКОЙ ОБЛАСТИ

ПРИКАЗ

14.09.2017

№ 132

Волгоград

Об установлении границ и режима использования территории объекта культурного наследия регионального значения "Комплекс застройки пр. Ленина", 1950-е гг., пр. Ленина, 4-59, расположенного по адресу: г. Волгоград, пр. им. В.И. Ленина, д. 4-59

В соответствии с пунктом 6 статьи 3.1 Федерального закона от 25 июня 2002 г. № 73-ФЗ "Об объектах культурного наследия (памятниках истории и культуры) народов Российской Федерации", Положением о комитете государственной охраны объектов культурного наследия Волгоградской области, утвержденным постановлением Администрации Волгоградской области от 19 декабря 2016 г. № 697-п, приказываю:

1. Установить границы территории объекта культурного наследия регионального значения "Комплекс застройки пр. Ленина", 1950-е гг., пр. Ленина, 4-59, расположенного по адресу: г. Волгоград, пр. им. В.И. Ленина, д. 4-59, согласно приложениям 1-4.

2. Направить данный приказ в комитет культуры Волгоградской области с целью признания утратившим силу приказа министерства культуры Волгоградской области от 31 января 2013 г. № 01-20/038 "Об установлении границы территории объекта культурного наследия регионального значения "Комплекс застройки пр. Ленина", 1950-е гг. и установлении правовых режимов использования территории".

3. Настоящий приказ вступает в силу с момента подписания и подлежит официальному опубликованию.

Председатель комитета

А.В.Ломов

Приложение 1 к приказу
комитета государственной охраны
объектов культурного наследия
Волгоградской области
от "14" сентября 2017 г. № 132

Описание границ территории объекта культурного наследия
регионального значения "Комплекс застройки пр. Ленина", 1950-е гг., пр.
Ленина, 4-59, расположенного по адресу: г. Волгоград, Центральный район,
пр. им. В.И. Ленина, д. 4-59

Границы территории объекта культурного наследия регионального
значения "Комплекс застройки пр. Ленина", 1950-е гг., пр. Ленина, 4-59,
расположенного по адресу: г. Волгоград, Центральный район, пр. им. В.И.
Ленина, д. 4-59, устанавливаются согласно схеме по линиям, обозначенным
цифрами:

от точки 1 до точки 2 – условная линия границы территории,
проходящая бордюру в северо-восточном направлении – 140,39 м;

от точки 2 до точки 3 – условная линия границы территории,
проходящая по линии прямиков здания по пр-кту им. В.И. Ленина, 9 в
северо-западном направлении – 89,73 м;

от точки 3 до точки 4 – условная линия границы территории,
проходящая на расстоянии 1,0 м параллельно северо-западному фасаду
здания по пр-кту им. В.И. Ленина, 9, в северо-восточном направлении – 21,18
м;

от точки 4 до точки 5 – условная линия границы территории,
проходящая по линии прямиков дворового фасада здания по пр-кту им. В.И.
Ленина, 9, в юго-восточном направлении – 54,09 м;

от точки 5 до точки 6 – условная линия границы территории,
проходящая по линии прямиков дворового фасада здания по пр-кту им. В.И.
Ленина, 9, в северо-восточном направлении – 18,85 м;

от точки 6 до точки 7 – условная линия границы территории,
проходящая по линии прямиков дворового фасада здания по пр-кту им. В.И.
Ленина, 9, в северо-западном направлении – 3,76 м;

от точки 7 до точки 8 – условная линия границы территории,
проходящая по линии прямиков дворового фасада здания по пр-кту им. В.И.
Ленина, 9, в северо-восточном направлении – 12,39 м;

от точки 8 до точки 9 – условная линия границы территории,
проходящая по линии цоколя дворового фасада здания по пр-кту им. В.И.
Ленина, 9, в юго-восточном направлении – 4,73 м;

от точки 9 до точки 10 – условная линия границы территории,
проходящая по линии цоколя дворового фасада здания по пр-кту им. В.И.
Ленина, 9, в северо-восточном направлении – 26,71 м;

от точки 10 до точки 11 – условная линия границы территории, проходящая по линии цоколя дворового фасада здания по пр-кту им. В.И. Ленина, 9, в северо-восточном направлении – 4,22 м;

от точки 11 до точки 12 – условная линия границы территории, проходящая по линии цоколя дворового фасада здания по пр-кту им. В.И. Ленина, 9, в северо-западном направлении – 10,61 м;

от точки 12 до точки 13 – условная линия границы территории, проходящая по линии цоколя дворового фасада здания по пр-кту им. В.И. Ленина, 9, в юго-восточном направлении – 4,40 м;

от точки 13 до точки 14 – условная линия границы территории, проходящая по линии цоколя дворового фасада здания по пр-кту им. В.И. Ленина, 9, и далее в створе линии в северо-восточном направлении – 40,85 м;

от точки 14 до точки 15 – условная линия границы территории, проходящая на расстоянии 2,0 м параллельно дворовому фасаду здания по ул. им. Пушкина, 14, в северо-западном направлении – 50,92 м;

от точки 15 до точки 16 – условная линия границы территории, проходящая на расстоянии 2,0 м параллельно дворовому фасаду здания по ул. им. Пушкина, 14, в юго-западном направлении – 8,36 м;

от точки 16 до точки 17 – условная линия границы территории, проходящая на расстоянии 1,0 м параллельно торцовому фасаду здания по ул. им. Пушкина, 14, в северо-западном направлении – 16,19 м;

от точки 17 до точки 18 – условная линия границы территории, проходящая на расстоянии 1,0 м параллельно северо-западному фасаду здания по ул. им. Пушкина, 14, в северо-восточном направлении – 32,72 м;

от точки 18 до точки 19 – условная линия границы территории, проходящая на расстоянии 2,0 м от выступающей части северо-восточного фасада, параллельно северо-восточному фасаду здания по ул. им. Пушкина, 14, в северо-восточном направлении – 89,18 м;

от точки 19 до точки 20 – условная линия границы территории, проходящая в створе юго-восточного фасада здания по пл. Павших Борцов, 1, в северо-восточном направлении – 17,25 м;

от точки 20 до точки 21 – условная линия границы территории, проходящая по линии прямков юго-западного фасада здания по пл. Павших Борцов, 1, в северо-западном направлении – 32,64 м;

от точки 21 до точки 22 – условная линия границы территории, проходящая по линии арки здания по пл. Павших Борцов, 1, в северо-восточном направлении – 15,41 м;

от точки 22 до точки 23 – условная линия границы территории, проходящая на расстоянии 2,0 м параллельно дворовому фасаду здания пл. Павших Борцов, 1, в юго-восточном направлении – 16,36 м;

от точки 23 до точки 24 – условная линия границы территории, проходящая на расстоянии 2,0 м параллельно дворовому фасаду здания пл. Павших Борцов, 1, в северо-восточном направлении – 31,15 м;

от точки 24 до точки 25 – условная линия границы территории, проходящая на расстоянии 2,0 м параллельно дворовому фасаду здания пл. Павших Борцов, 1, в северо-западном направлении – 16,66 м;

от точки 25 до точки 26 – условная линия границы территории, проходящая на расстоянии 3,0 м параллельно дворовому фасаду здания пл. Павших Борцов, 1, в юго-западном направлении – 6,58 м;

от точки 26 до точки 27 – условная линия границы территории, проходящая на расстоянии 2,0 м параллельно дворовому фасаду здания пл. Павших Борцов, 1, в северо-западном направлении – 8,17 м;

от точки 27 до точки 28 – условная линия границы территории, проходящая на расстоянии 2,0 м параллельно дворовому фасаду здания пл. Павших Борцов, 1, в юго-западном направлении – 17,41 м;

от точки 28 до точки 29 – условная линия границы территории, проходящая на расстоянии 1,0 м от выступающей части дворового фасада, параллельно дворовому фасаду здания пл. Павших Борцов, 1, в юго-западном направлении – 21,36 м;

от точки 29 до точки 30 – условная линия границы территории, проходящая на расстоянии 2,0 м параллельно дворовому фасаду здания пл. Павших Борцов, 1, в северо-восточном направлении – 15,41 м;

от точки 30 до точки 31 – условная линия границы территории, проходящая на расстоянии 3,0 м от выступающей части дворового фасада, параллельно дворовому фасаду здания пл. Павших Борцов, 1, в северо-западном направлении – 32,02 м;

от точки 31 до точки 32 – условная линия границы территории, проходящая на расстоянии 1,0 м параллельно торцовому фасаду здания пл. Павших Борцов, 1, в северо-восточном направлении – 19,80 м;

от точки 32 до точки 33 – условная линия границы территории, проходящая на расстоянии 1,0 м параллельно северо-восточному фасаду здания пл. Павших Борцов, 1, в юго-восточном направлении – 94,79 м;

от точки 33 до точки 34 – условная линия границы территории, проходящая в створе юго-восточного фасада здания пл. Павших Борцов, 1, в северо-восточном направлении – 201,43 м;

от точки 34 до точки 35 – условная линия границы территории, проходящая на расстоянии 2,0 м параллельно юго-западному фасаду здания по пр-кту им. В.И. Ленина, 15, в северо-западном направлении – 93,55 м;

от точки 35 до точки 36 – условная линия границы территории, проходящая в створе торцового фасада здания по пр-кту им. В.И. Ленина, 15, в северо-восточном направлении – 10,72 м;

от точки 36 до точки 37 – условная линия границы территории, проходящая в створе торцового фасада здания по пр-кту им. В.И. Ленина, 15, в юго-восточном направлении – 0,63 м;

от точки 37 до точки 38 – условная линия границы территории, проходящая в створе торцового фасада здания по пр-кту им. В.И. Ленина, 15, в северо-восточном направлении – 11,29 м;

от точки 38 до точки 39 – условная линия границы территории, проходящая на расстоянии 2,0 м параллельно дворовому фасаду здания по пр-кту им. В.И. Ленина, 15, в юго-восточном направлении – 69,13 м;

от точки 39 до точки 40 – условная линия границы территории, проходящая на расстоянии 5,0 м параллельно дворовому фасаду здания по пр-кту им. В.И. Ленина, 15, в северо-восточном направлении – 187,95 м;

от точки 40 до точки 41 – условная линия границы территории, проходящая на расстоянии 5,0 м параллельно дворовому фасаду здания по пр-кту им. В.И. Ленина, 15, в северо-западном направлении – 55,27 м;

от точки 41 до точки 42 – условная линия границы территории, проходящая на расстоянии 2,0 м параллельно торцовому фасаду здания по пр-кту им. В.И. Ленина, 15, в северо-восточном направлении – 21,11 м;

от точки 42 до точки 43 – условная линия границы территории, проходящая на расстоянии 2,0 м параллельно северо-восточному фасаду здания по пр-кту им. В.И. Ленина, 15, в юго-восточном направлении – 77,81 м;

от точки 43 до точки 44 – условная линия границы территории, проходящая в створе юго-восточного фасада здания по ул. Комсомольская, 10, в северо-восточном направлении – 40,45 м;

от точки 44 до точки 45 – условная линия границы территории, проходящая на расстоянии 2,0 м параллельно юго-западному фасаду здания по ул. Комсомольская, 10, в северо-восточном направлении – 90,42 м;

от точки 45 до точки 46 – условная линия границы территории, проходящая на расстоянии 6,0 м от выступающей части торцового фасада параллельно торцовому фасаду здания по ул. Комсомольская, 10, в северо-восточном направлении – 20,62 м;

от точки 46 до точки 47 – условная линия границы территории, проходящая на расстоянии 5,0 м параллельно дворовому фасаду здания по ул. Комсомольская, 10, в юго-восточном направлении – 63,04 м;

от точки 47 до точки 48 – условная линия границы территории, проходящая на расстоянии 10,0 м параллельно дворовому фасаду здания по ул. Комсомольская, 10, в северо-восточном направлении – 121,71 м;

от точки 48 до точки 49 – условная линия границы территории, проходящая на расстоянии 2,0 м параллельно дворовому фасаду здания по ул. Комсомольская, 10, в юго-западном направлении – 48,60 м;

от точки 49 до точки 50 – условная линия границы территории, проходящая параллельно дворовому фасаду здания по пр-кту им. В.И. Ленина, 17а, в северо-восточном направлении – 1,81 м;

от точки 50 до точки 51 – условная линия границы территории, проходящая по линии дворового фасада здания по ул. Комсомольская, 10, в северо-западном направлении – 13,20 м;

от точки 51 до точки 52 – условная линия границы территории, проходящая на расстоянии 7,0 м параллельно торцовому фасаду здания по ул. Комсомольская, 10, в северо-восточном направлении – 17,47 м;

от точки 52 до точки 53 – условная линия границы территории, проходящая на расстоянии 2,0 м параллельно северо-восточному фасаду здания по ул. Комсомольская, 10, в юго-восточном направлении – 87,49 м;

от точки 53 до точки 54 – условная линия границы территории, проходящая на в створе юго-восточного фасаду здания по ул. Комсомольская, 10, в северо-восточном направлении – 126,74 м;

от точки 54 до точки 55 – условная линия границы территории, проходящая на расстоянии 3,0 м параллельно юго-западному фасаду здания по пр-кту им. В.И. Ленина, 21 в северо-западном направлении – 71,85 м;

от точки 55 до точки 56 – условная линия границы территории, проходящая в створе торцового фасада здания по пр-кту им. В.И. Ленина, 21 в северо-восточном направлении – 19,20 м;

от точки 56 до точки 57 – условная линия границы территории, проходящая на расстоянии 3,0 м параллельно дворовому фасаду здания по пр-кту им. В.И. Ленина, 21 в юго-восточном направлении – 56,55 м;

от точки 57 до точки 58 – условная линия границы территории, проходящая на расстоянии 3,0 м параллельно дворовым фасадам зданий по пр-кту им. В.И. Ленина, 21, пр-кту им. В.И. Ленина, 23 в северо-восточном направлении – 190,85 м;

от точки 58 до точки 59 – условная линия границы территории, проходящая в створе торцового фасада здания по пр-кту им. В.И. Ленина, 23 в юго-восточном направлении – 16,98 м;

от точки 59 до точки 60 – условная линия границы территории, проходящая по линии цоколя юго-восточного фасада здания по ул. им. Гагарина, 9 в северо-восточном направлении – 13,53 м;

от точки 60 до точки 61 – условная линия границы территории, проходящая по линии цоколя юго-восточного фасада здания по ул. им. Гагарина, 9 в северном направлении – 4,13 м;

от точки 61 до точки 62 – условная линия границы территории, проходящая в створе юго-восточного фасада здания по пр-кту им. В.И. Ленина, 25 в северо-восточном направлении – 33,30 м;

от точки 62 до точки 63 – условная линия границы территории, проходящая на расстоянии 3,0 м параллельно юго-западному фасаду здания по пр-кту им. В.И. Ленина, 25 в северо-западном направлении – 21,19 м;

от точки 63 до точки 64 – условная линия границы территории, проходящая в створе торцового фасада здания по пр-кту им. В.И. Ленина, 25 в северо-восточном направлении – 25,30 м;

от точки 64 до точки 65 – условная линия границы территории, проходящая на расстоянии 3,0 м параллельно дворовому фасаду здания по пр-кту им. В.И. Ленина, 25 в северо-восточном направлении – 34,58 м;

от точки 65 до точки 66 – условная линия границы территории, проходящая на расстоянии 2,0 м параллельно дворовому фасаду здания по пр-кту им. В.И. Ленина, 25 в северо-западном направлении – 7,71 м;

от точки 66 до точки 67 – условная линия границы территории, проходящая на расстоянии 2,0 м параллельно дворовому фасаду здания по пр-кту им. В.И. Ленина, 25 и на расстоянии 5,0 м параллельно дворовому фасаду здания по пр-кту им. В.И. Ленина, 27 в северо-восточном направлении – 68,05 м;

от точки 67 до точки 68 – условная линия границы территории, проходящая на расстоянии 4,0 м параллельно дворовому фасаду здания по пр-кту им. В.И. Ленина, 27 в северо-западном направлении – 27,69 м;

от точки 68 до точки 69 – условная линия границы территории, проходящая на расстоянии 8,0 м параллельно дворовому фасаду здания по пр-кту им. В.И. Ленина, 27 в северо-восточном направлении – 55,08 м;

от точки 69 до точки 70 – условная линия границы территории, проходящая на расстоянии 2,0 м параллельно дворовому фасаду здания по пр-кту им. В.И. Ленина, 27 в северо-западном направлении – 20,61 м;

от точки 70 до точки 71 – условная линия границы территории, проходящая в створе торцового фасада здания по пр-кту им. В.И. Ленина, 27 в северо-восточном направлении – 24,62 м;

от точки 71 до точки 72 – условная линия границы территории, проходящая на расстоянии 7,0 м параллельно дворовому фасаду здания по пр-кту им. В.И. Ленина, 27 в юго-восточном направлении – 20,81 м;

от точки 72 до точки 73 – условная линия границы территории, проходящая на расстоянии 8,0 м параллельно дворовому фасаду здания по пр-кту им. В.И. Ленина, 27 в северо-восточном направлении – 85,13 м;

от точки 73 до точки 74 – условная линия границы территории, проходящая на расстоянии 11,0 м параллельно торцовому фасаду здания по пр-кту им. В.И. Ленина, 27 в северо-восточном направлении – 26,45 м;

от точки 74 до точки 75 – условная линия границы территории, проходящая на расстоянии 13,0 м параллельно дворовому фасаду здания по пр-кту им. В.И. Ленина, 29 в северо-восточном направлении – 78,44 м;

от точки 75 до точки 76 – условная линия границы территории, проходящая на расстоянии 3,0 м параллельно дворовому фасаду здания по пр-кту им. В.И. Ленина, 29 в северо-западном направлении – 14,41 м;

от точки 76 до точки 77 – условная линия границы территории, проходящая на расстоянии 3,0 м параллельно торцовому фасаду здания по пр-кту им. В.И. Ленина, 29 в северо-восточном направлении – 18,06 м;

от точки 77 до точки 78 – условная линия границы территории, проходящая на расстоянии 2,0 м параллельно северо-восточному фасаду здания по пр-кту им. В.И. Ленина, 29 в юго-восточном направлении – 46,22 м;

от точки 78 до точки 79 – условная линия границы территории, проходящая по бордюру проезжей части в северо-восточном направлении – 198,03 м;

от точки 79 до точки 80 – условная линия границы территории, проходящая на расстоянии 1,0 м параллельно подземного пешеходного перехода в северо-западном направлении – 6,89 м;

от точки 80 до точки 81 – условная линия границы территории, проходящая на расстоянии 4,0 м параллельно юго-восточным фасадам зданий по пр-кту им. В.И. Ленина, 33, пр-кту им. В.И. Ленина, 35 в северо-восточном направлении – 264,20 м;

от точки 81 до точки 82 – условная линия границы территории, проходящая на расстоянии 1,0 м параллельно юго-западному фасаду здания по ул. Пражская, 10, пр-кт им. В.И. Ленина, 37 в северо-западном направлении – 45,13 м;

от точки 82 до точки 83 – условная линия границы территории, проходящая на расстоянии 2,0 м параллельно торцовому фасаду здания по ул. Пражская, 10, пр-кт им. В.И. Ленина, 37 в северо-восточном направлении – 18,62 м;

от точки 83 до точки 84 – условная линия границы территории, проходящая на расстоянии 5,0 м параллельно дворовому фасаду здания по ул. Пражская, 10, пр-кт им. В.И. Ленина, 37 в юго-восточном направлении – 25,66 м;

от точки 84 до точки 85 – условная линия границы территории, проходящая на расстоянии 3,0 м параллельно дворовому фасаду здания по ул. Пражская, 10, пр-кт им. В.И. Ленина, 37 в северо-восточном направлении – 41,52 м;

от точки 85 до точки 86 – условная линия границы территории, проходящая на расстоянии 13,0 м параллельно торцовому фасаду здания по пр-кту им. В.И. Ленина, 39 в северо-западном направлении – 12,46 м;

от точки 86 до точки 87 – условная линия границы территории, проходящая на расстоянии 3,0 м параллельно дворовому фасаду здания по пр-кту им. В.И. Ленина, 39 в северо-восточном направлении –96,68 м;

от точки 87 до точки 88 – условная линия границы территории, проходящая на расстоянии 11,0 м параллельно торцовому фасаду здания по пр-кту им. В.И. Ленина, 39 в юго-восточном направлении –13,30 м;

от точки 88 до точки 89 – условная линия границы территории, проходящая на расстоянии 3,0 м параллельно дворовому фасаду здания по пр-кту им. В.И. Ленина, 41 в северо-восточном направлении –44,86 м;

от точки 89 до точки 90 – условная линия границы территории, проходящая на расстоянии 2,0 м параллельно дворовому фасаду здания по пр-кту им. В.И. Ленина, 41 в северо-западном направлении –24,51 м;

от точки 90 до точки 91 – условная линия границы территории, проходящая на расстоянии 2,0 м параллельно торцовому фасаду здания по пр-кту им. В.И. Ленина, 41 в северо-восточном направлении –18,38 м;

от точки 91 до точки 92 – условная линия границы территории, проходящая на расстоянии 2,0 м параллельно торцовому фасаду здания по пр-кту им. В.И. Ленина, 41 в юго-восточном направлении –48,89 м;

от точки 92 до точки 93 – условная линия границы территории, проходящая на расстоянии 9,0 м параллельно юго-восточному фасаду здания по пр-кту им. В.И. Ленина, 41 в юго-западном направлении –71,08 м;

от точки 93 до точки 94 – условная линия границы территории, проходящая в створе торцового фасада на расстоянии 3,0 м параллельно торцовому фасаду здания по пр-кту им. В.И. Ленина, 44 в юго-восточном направлении –66,17 м;

от точки 94 до точки 95 – условная линия границы территории, проходящая на расстоянии 3,0 м параллельно дворовому фасаду здания по пр-кту им. В.И. Ленина, 44 в юго-западном направлении –88,31 м;

от точки 95 до точки 96 – условная линия границы территории, проходящая на расстоянии 2,0 м параллельно торцовому фасаду здания по пр-кту им. В.И. Ленина, 44 в северо-западном направлении –20,79 м;

от точки 96 до точки 97 – условная линия границы территории, проходящая на расстоянии 5,0 м параллельно северо-западному фасаду здания по пр-кту им. В.И. Ленина, 42 в юго-западном направлении –89,64 м;

от точки 97 до точки 98 – условная линия границы территории, проходящая по линии прямиков параллельно северо-восточному фасаду здания по пр-кту им. В.И. Ленина, 40 в юго-восточном направлении –50,12 м;

от точки 98 до точки 99 – условная линия границы территории, проходящая на расстоянии 5,0 м параллельно торцовому фасаду здания по пр-кту им. В.И. Ленина, 40 в юго-западном направлении –17,39 м;

от точки 99 до точки 100 – условная линия границы территории, проходящая на расстоянии 3,0 м параллельно дворовому фасаду здания по пр-кту им. В.И. Ленина, 40 в северо-западном направлении –27,24 м;

от точки 100 до точки 101 – условная линия границы территории, проходящая на расстоянии 6,0 м параллельно дворовому фасаду здания по пр-кту им. В.И. Ленина, 40, на расстоянии 2,0 м параллельно дворовому фасаду здания по пр-кту им. В.И. Ленина, 38 в юго-западном направлении – 134,17 м;

от точки 101 до точки 102 – условная линия границы территории, проходящая на расстоянии 3,0 м параллельно дворовому фасаду здания по пр-кту им. В.И. Ленина, 38 в юго-восточном направлении –75,46 м;

от точки 102 до точки 103 – условная линия границы территории, проходящая по линии прямков параллельно торцовому фасаду здания по пр-кту им. В.И. Ленина, 38 в юго-западном направлении –87,18 м;

от точки 103 до точки 104 – условная линия границы территории, проходящая на расстоянии 6,0 м параллельно северо-восточному фасаду здания по пр-кту им. В.И. Ленина, 36 в юго-восточном направлении –73,39 м;

от точки 104 до точки 105 – условная линия границы территории, проходящая на расстоянии 7,0 м параллельно юго-восточному фасаду здания по пр-кту им. В.И. Ленина, 36 в юго-западном направлении –69,60 м;

от точки 105 до точки 106 – условная линия границы территории, проходящая на расстоянии 5,0 м параллельно северо-восточному фасаду здания по ул. Советской, 39 в северо-западном направлении –17,74 м;

от точки 106 до точки 107 – условная линия границы территории, проходящая на расстоянии 5,0 м параллельно северо-восточному фасаду здания по ул. Советской, 39 в северо-восточном направлении –2,44 м;

от точки 107 до точки 108 – условная линия границы территории, проходящая на расстоянии 5,0 м параллельно северо-восточному фасаду здания по ул. Советской, 39 в северо-западном направлении –53,19 м;

от точки 108 до точки 109 – условная линия границы территории, проходящая на расстоянии 5,0 м параллельно северо-западному фасаду здания по ул. Советской, 39 в юго-западном направлении –21,14 м;

от точки 109 до точки 110 – условная линия границы территории, проходящая на расстоянии 5,0 м параллельно юго-западному фасаду здания по ул. Советской, 39 в юго-восточном направлении –42,62 м;

от точки 110 до точки 111 – условная линия границы территории, проходящая на расстоянии 5,0 м параллельно юго-западному фасаду здания по ул. Советской, 39 в юго-западном направлении – 2,36 м;

от точки 111 до точки 112 – условная линия границы территории, проходящая на расстоянии 5,0 м параллельно юго-западному фасаду здания по ул. Советской, 39 в юго-восточном направлении – 28,61 м;

от точки 112 до точки 113 – условная линия границы территории, проходящая на расстоянии 7,0 м параллельно юго-восточному фасаду здания по пр-кту им. В.И. Ленина, 32 в юго-западном направлении – 89,49 м;

от точки 113 до точки 114 – условная линия границы территории, проходящая на расстоянии 30,0 м параллельно юго-западному фасаду здания по пр-кту им. В.И. Ленина, 32 в северо-западном направлении – 68,36 м;

от точки 114 до точки 115 – условная линия границы территории, проходящая на расстоянии 3,0 м параллельно торцовому фасаду здания по ул. 13-й Гвардейской, 7 в юго-западном направлении – 33,42 м;

от точки 115 до точки 116 – условная линия границы территории, проходящая по линии прямков параллельно дворовому фасаду здания по ул. 13-й Гвардейской, 7 в северо-западном направлении – 56,47 м;

от точки 116 до точки 117 – условная линия границы территории, проходящая на расстоянии 13,0 м параллельно дворовому фасаду здания по ул. 13-й Гвардейской, 7 в юго-западном направлении – 115,62 м;

от точки 117 до точки 118 – условная линия границы территории, проходящая на расстоянии 5,0 м параллельно дворовому фасаду здания по пр-кту им. В.И. Ленина, 28 в юго-восточном направлении – 52,29 м;

от точки 118 до точки 119 – условная линия границы территории, проходящая на расстоянии 3,0 м параллельно дворовому фасаду здания по пр-кту им. В.И. Ленина, 28 в юго-западном направлении – 23,12 м;

от точки 119 до точки 120 – условная линия границы территории, проходящая на расстоянии 1,0 м от выступающей части, параллельно дворовому фасаду здания по пр-кту им. В.И. Ленина, 28 в северо-западном направлении – 30,21 м;

от точки 120 до точки 121 – условная линия границы территории, проходящая на расстоянии 5,0 м параллельно дворовому фасаду здания по пр-кту им. В.И. Ленина, 28 в юго-западном направлении – 27,95 м;

от точки 121 до точки 122 – условная линия границы территории, проходящая на расстоянии 5,0 м параллельно дворовому фасаду здания по пр-кту им. В.И. Ленина, 28 в юго-восточном направлении – 31,57 м;

от точки 122 до точки 123 – условная линия границы территории, проходящая по линии прямка параллельно дворовому фасаду здания по пр-кту им. В.И. Ленина, 28 в юго-западном направлении – 24,80 м;

от точки 123 до точки 124 – условная линия границы территории, проходящая на расстоянии 2,0 м параллельно дворовому фасаду здания по пр-кту им. В.И. Ленина, 28 в северо-западном направлении – 34,24 м;

от точки 124 до точки 125 – условная линия границы территории, проходящая на расстоянии 2,0 м параллельно дворовому фасаду здания по пр-кту им. В.И. Ленина, 28 в юго-западном направлении – 27,70 м;

от точки 125 до точки 125 – условная линия границы территории, проходящая на расстоянии 6,0 м параллельно дворовому фасаду здания по пр-кту им. В.И. Ленина, 28 в юго-восточном направлении – 29,65 м;

от точки 126 до точки 127 – условная линия границы территории, проходящая на расстоянии 1,0 м параллельно дворовому фасаду здания по пр-кту им. В.И. Ленина, 28 в юго-западном направлении – 23,04 м;

от точки 127 до точки 128 – условная линия границы территории, проходящая на расстоянии 2,0 м параллельно дворовому фасаду здания по пр-кту им. В.И. Ленина, 28 в северо-западном направлении – 59,24 м;

от точки 128 до точки 129 – условная линия границы территории, проходящая на расстоянии 1,0 м параллельно дворовому фасаду здания по пр-кту им. В.И. Ленина, 28 в юго-западном направлении – 17,74 м;

от точки 129 до точки 130 – условная линия границы территории, проходящая по линии прямков параллельно торцовому фасаду здания по пр-кту им. В.И. Ленина, 28 в северо-западном направлении – 27,12 м;

от точки 130 до точки 131 – условная линия границы территории, проходящая по линии бордюра проезжей части в юго-западном направлении – 150,07 м;

от точки 131 до точки 132 – условная линия границы территории, проходящая на расстоянии 4,0 м параллельно северо-восточному фасаду здания по ул. им. Гагарина, 7 в юго-восточном направлении – 109,91 м;

от точки 132 до точки 133 – условная линия границы территории, проходящая в створе торцового фасада здания по ул. им. Гагарина, 7 в юго-западном направлении – 22,73 м;

от точки 133 до точки 134 – условная линия границы территории, проходящая на расстоянии 3,0 м выступающей части дворового фасада здания по ул. им. Гагарина, 7 в северо-западном направлении – 85,39 м;

от точки 134 до точки 135 – условная линия границы территории, проходящая на расстоянии 4,0 м параллельно дворовым фасадам зданий по пр-кту им. В.И. Ленина, 22, пр-кту им. В.И. Ленина, 22а, пр-кту им. В.И. Ленина, 20 в юго-западном направлении – 498,47 м;

от точки 135 до точки 136 – условная линия границы территории, проходящая на расстоянии 5,0 м параллельно дворовому фасаду здания по ул. Комсомольская, 8 в юго-восточном направлении – 59,56 м;

от точки 136 до точки 137 – условная линия границы территории, проходящая на расстоянии 3,0 м параллельно торцовому фасаду здания по ул. Комсомольская, 8 в юго-западном направлении – 21,61 м;

от точки 137 до точки 138 – условная линия границы территории, проходящая на расстоянии 3,0 м параллельно юго-западному фасаду здания по ул. Комсомольская, 8 в северо-западном направлении – 89,14 м;

от точки 138 до точки 139 – условная линия границы территории, проходящая по линии бордюра проезжей части в юго-западном направлении – 167,48 м;

от точки 139 до точки 140 – условная линия границы территории, проходящая на расстоянии 2,0 м параллельно северо-восточному фасаду здания по пр-кту им. В.И. Ленина, 16 в юго-восточном направлении – 59,91 м;

от точки 140 до точки 141 – условная линия границы территории, проходящая на расстоянии 3,0 м параллельно торцовому фасаду здания по пр-кту им. В.И. Ленина, 16 в юго-западном направлении – 93,76 м;

от точки 141 до точки 142 – условная линия границы территории, проходящая на расстоянии 42,0 м параллельно дворовому фасаду здания по ул. Аллея Героев, 4 в юго-восточном направлении – 62,05 м;

от точки 142 до точки 143 – условная линия границы территории, проходящая в створе торцового фасада арки здания по ул. Аллея Героев, 4 в юго-западном направлении – 57,93 м;

от точки 143 до точки 144 – условная линия границы территории, проходящая на расстоянии 2,0 м параллельно юго-западного фасада здания по ул. Аллея Героев, 4 в северо-западном направлении – 121,68 м;

от точки 144 до точки 145 – условная линия границы территории, проходящая по линии бордюра проезжей части в юго-западном направлении – 92,93 м;

от точки 145 до точки 146 – условная линия границы территории, проходящая на расстоянии 1,0 м параллельно северо-восточного фасада здания по ул. Аллея Героев, 5 в юго-восточном направлении – 120,37 м;

от точки 146 до точки 147 – условная линия границы территории, проходящая в створе торцового фасада арки здания по ул. Аллея Героев, 5 в юго-западном направлении – 94,75 м;

от точки 147 до точки 148 – условная линия границы территории, проходящая на расстоянии 9,0 м северо-восточного фасада здания по ул. Володарского, 8 в северо-западном направлении – 64,23 м;

от точки 148 до точки 149 – условная линия границы территории, проходящая параллельно ограждению участка здания по ул. Володарского, 8 в юго-западном направлении – 51,80 м;

от точки 149 до точки 150 – условная линия границы территории, проходящая по линии прямков параллельно юго-западного фасада здания по пр-кту им. В.И. Ленина, 10 в северо-западном направлении – 45,02 м;

от точки 150 до точки 151 – условная линия границы территории, проходящая в створе северо-западного фасада здания по пр-кту им. В.И. Ленина, 10 в юго-западном направлении – 18,11 м;

от точки 151 до точки 152 – условная линия границы территории, проходящая по линии приямков параллельно северо-восточному фасаду здания по пр-кту им. В.И. Ленина, 8 в юго-восточном направлении – 77,84 м;

от точки 152 до точки 153 – условная линия границы территории, проходящая на расстоянии 2,0 м параллельно юго-восточному фасаду здания по пр-кту им. В.И. Ленина, 8 в юго-западном направлении – 46,04 м;

от точки 153 до точки 154 – условная линия границы территории, проходящая на расстоянии 2,0 м параллельно юго-западному фасаду здания по пр-кту им. В.И. Ленина, 8 в северо-западном направлении – 58,54 м;

от точки 154 до точки 155 – условная линия границы территории, проходящая по линии ограждения участка здания по пр-кту им. В.И. Ленина, 8 в северо-восточном направлении – 5,50 м;

от точки 155 до точки 156 – условная линия границы территории, проходящая по линии ограждения участка здания по пр-кту им. В.И. Ленина, 8 в северо-западном направлении – 27,33 м;

от точки 156 до точки 157 – условная линия границы территории, проходящая по линии бордюра проезжей части в юго-западном направлении – 96,89 м;

от точки 157 до точки 158 – условная линия границы территории, проходящая на расстоянии 9,0 м параллельно северо-восточному фасаду здания по пр-кту им. В.И. Ленина, 4 в юго-восточном направлении – 116,93 м;

от точки 158 до точки 159 – условная линия границы территории, проходящая в створе юго-восточного фасада здания по пр-кту им. В.И. Ленина, 4 в северо-западном направлении – 64,19 м;

от точки 159 до точки 160 – условная линия границы территории, проходящая на расстоянии 8,0 м параллельно юго-западному фасаду здания по пр-кту им. В.И. Ленина, 4 в северо-западном направлении – 122,21 м;

от точки 160 до точки 161 – условная линия границы территории, проходящая по линии бордюра проезжей части в юго-западном направлении – 53,73 м;

от точки 161 до точки 1 – условная линия границы территории, проходящая по линии бордюра проезжей части в северо-восточном направлении до замыкания контура – 38,80 м;

от точки 162 до точки 163 – условная линия границы территории, проходящая по линии постамента в юго-восточном направлении – 4,08 м;

от точки 163 до точки 164 – условная линия границы территории, проходящая по линии постамента в юго-западном направлении – 27,17 м;

от точки 164 до точки 165 – условная линия границы территории, проходящая по линии постамента в северо-западном направлении – 4,23 м;

от точки 165 до точки 162 – условная линия границы территории, проходящая по линии постамента в северо-восточном направлении до замыкания контура – 27,10 м;

от точки 166 до точки 167 – условная линия границы территории, проходящая по линии бордюра в юго-восточном направлении – 4,86 м;

от точки 167 до точки 168 – условная линия границы территории, проходящая по линии бордюра в юго-западном направлении – 5,16 м;

от точки 168 до точки 169 – условная линия границы территории, проходящая по линии бордюра в северо-западном направлении – 4,86 м;

от точки 169 до точки 166 – условная линия границы территории, проходящая по линии бордюра в северо-восточном направлении до замыкания контура – 5,16 м;

от точки 170 до точки 171 – условная линия границы территории, проходящая по линии бордюра сквера, примыкающего к братскому захоронению (далее - Сквер) в юго-восточном направлении – 41,41 м;

от точки 171 до точки 172 – условная линия границы территории, проходящая по линии бордюра сквера в юго-западном направлении – 60,81 м;

от точки 172 до точки 173 – условная линия границы территории, проходящая по линии бордюра сквера в северо-западном направлении – 41,21 м;

от точки 173 до точки 170 – условная линия границы территории, проходящая по линии бордюра сквера в северо-восточном направлении до замыкания контура – 61,72 м;

от точки 174 до точки 175 – условная линия границы территории с северо-восточной стороны -6,07 м;

от точки 175 до точки 176 – условная линия границы территории с юго-восточной стороны -5,27 м;

от точки 176 до точки 177 – условная линия границы территории с юго-западной стороны -6,26 м;

от точки 177 до точки 174 – условная линия границы территории с северо-западной стороны до замыкания контура -5,43 м;

от точки 178 до точки 179 – условная линия границы территории, проходящая в юго-восточном направлении -25,04 м;

от точки 179 до точки 180 – условная линия границы территории, проходящая параллельно северо-западному фасаду здания по пр-кту им. В.И. Ленина, 38 в юго-западном направлении -74,91 м;

от точки 180 до точки 181 – условная линия границы территории, проходящая в северо-западном направлении -24,47 м;

от точки 181 до точки 178 – условная линия границы территории, проходящая в северо-восточном направлении до замыкания контура -73,66 м;

от точки 182 до точки 183 – условная линия границы территории, проходящая на расстоянии 1,5 м параллельно северо-восточному фасаду здания по пр-кту им. В.И. Ленина, 49 в юго-восточном направлении-45,99 м;

от точки 183 до точки 184 – условная линия границы территории, проходящая по линии бордюра проезжей части в юго-западном направлении-57,58 м;

от точки 184 до точки 185 – условная линия границы территории, проходящая на расстоянии 1,5 м параллельно юго-западному фасаду здания по пр-кту им. В.И. Ленина, 49 в северо-западном направлении-45,99 м;

от точки 185 до точки 182 – условная линия границы территории, проходящая на расстоянии 1,5 м параллельно северо-западному фасаду здания по пр-кту им. В.И. Ленина, 49 в северо-восточном направлении до замыкания контура-57,58 м;

от точки 186 до точки 187 – условная линия границы территории, проходящая на расстоянии 3,5 м параллельно северо-восточному фасаду здания по пр-кту им. В.И. Ленина, 54 (к2) в юго-восточном направлении - 178,22 м;

от точки 187 до точки 188 – условная линия границы территории, проходящая на расстоянии 1,0 м параллельно юго-восточному фасаду здания по пр-кту им. В.И. Ленина, 54 (гараж) в юго-западном направлении -260,75 м;

от точки 188 до точки 189 – условная линия границы территории, проходящая на расстоянии 1,0 м параллельно юго-западному фасаду здания по пр-кту им. В.И. Ленина, 54 (гараж) в северо-западном направлении - 21,10 м;

от точки 189 до точки 190 – условная линия границы территории, проходящая на расстоянии 22,0 м параллельно юго-восточному фасаду здания по пр-кту им. В.И. Ленина, 54 (к10) в юго-западном направлении - 64,99 м;

от точки 190 до точки 191 – условная линия границы территории, проходящая на расстоянии 22,0 м параллельно юго-западному фасаду здания по пр-кту им. В.И. Ленина, 54 (к10) в северо-восточном направлении - 45,14 м;

от точки 191 до точки 192 – условная линия границы территории, проходящая на расстоянии 4,5 м параллельно северо-западному фасаду здания по пр-кту им. В.И. Ленина, 54 (к10) в северо-восточном направлении - 64,27 м;

от точки 192 до точки 193 – условная линия границы территории, проходящая на расстоянии 4,5 м параллельно юго-восточному фасаду здания по пр-кту им. В.И. Ленина, 54 (хозяйственный корпус) в северо-западном направлении -31,77 м;

от точки 193 до точки 194 – условная линия границы территории, проходящая на расстоянии 6,0 м параллельно юго-западному фасаду здания по пр-кту им. В.И. Ленина, 54 (хозяйственный корпус) в северо-восточном направлении -42,27 м;

от точки 194 до точки 195 – условная линия границы территории, проходящая на расстоянии 18,0 м параллельно юго-западному фасаду здания по пр-кту им. В.И. Ленина, 54 (к1) в северо-западном направлении -75,78 м;

от точки 195 до точки 196 – условная линия границы территории, проходящая на расстоянии 1,0 м параллельно северо-западному фасаду здания по пр-кту им. В.И. Ленина, 54 (к1) в северо-восточном направлении до замыкания контура -212,46 м;

от точки 196 до точки 197 – условная линия границы территории, проходящая на расстоянии 2,0 м параллельно северо-восточному фасаду здания по пр-кту им. В.И. Ленина, 55 в юго-восточном направлении -39,07 м;

от точки 197 до точки 198 – условная линия границы территории, проходящая на расстоянии 4,0 м параллельно юго-восточному фасаду здания по пр-кту им. В.И. Ленина, 53 в юго-западном направлении -105,51 м;

от точки 198 до точки 199 – условная линия границы территории, проходящая на расстоянии 5,0 м параллельно юго-западному фасаду здания по пр-кту им. В.И. Ленина, 53 в северо-западном направлении -41,50 м;

от точки 199 до точки 200 – условная линия границы территории, проходящая в створе линии торцового фасада параллельно дворовому фасаду здания по пр-кту им. В.И. Ленина, 53 в северо-восточном направлении -54,12 м;

от точки 200 до точки 201 – условная линия границы территории, проходящая на расстоянии 6,0 м параллельно дворовому фасаду здания по пр-кту им. В.И. Ленина, 53 в северо-западном направлении -17,15 м;

от точки 201 до точки 202 – условная линия границы территории, проходящая на расстоянии 3,0 м параллельно дворовому фасаду здания по пр-кту им. В.И. Ленина, 53 в юго-западном направлении -32,78 м;

от точки 202 до точки 203 – условная линия границы территории, проходящая по линии приямка параллельно дворовому фасаду здания по пр-кту им. В.И. Ленина, 53 в юго-восточном направлении -2,77 м;

от точки 203 до точки 204 – условная линия границы территории, проходящая в створе линии торцового фасада здания по пр-кту им. В.И. Ленина, 53 в юго-западном направлении -18,43 м;

от точки 204 до точки 205 – условная линия границы территории, проходящая на расстоянии 2,0 м параллельно юго-западному фасаду здания по пр-кту им. В.И. Ленина, 53, ул. им. Дымченко, 8 в северо-западном направлении -38,01 м;

от точки 205 до точки 206 – условная линия границы территории, проходящая на расстоянии 2,0 м параллельно северо-западному фасаду здания по пр-кту им. В.И. Ленина, 53, ул. им. Дымченко, 8 в северо-восточном направлении -62,91 м;

от точки 206 до точки 207 – условная линия границы территории, проходящая на расстоянии 2,0 м параллельно северо-восточному фасаду здания по пр-кту им. В.И. Ленина, 53, ул. им. Дымченко, 8 в юго-восточном направлении -57,96 м;

от точки 207 до точки 196 – условная линия границы территории, проходящая по линии прямков параллельно северо-западному фасаду здания по пр-кту им. В.И. Ленина, 55 в северо-восточном направлении до замыкания контура -53,64 м;

от точки 208 до точки 209 – условная линия границы территории, проходящая по линии торцового фасада здания по пр-кту им. В.И. Ленина, 59б в юго-восточном направлении -29,06 м;

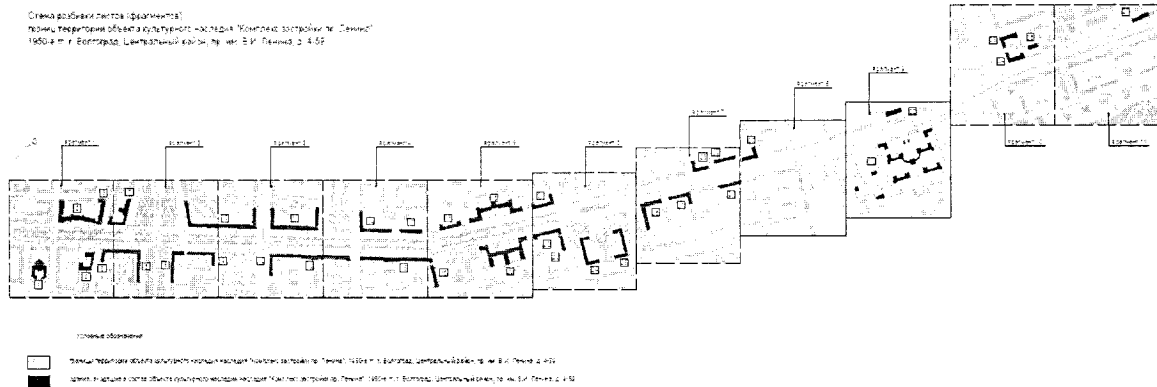
от точки 209 до точки 210 – условная линия границы территории, проходящая на расстоянии 11,0 м от выступающей части юго-восточного фасада здания по пр-кту им. В.И. Ленина, 59б в юго-западном направлении -61,57 м;

от точки 210 до точки 221 – условная линия границы территории, проходящая по линии торцового фасада здания по пр-кту им. В.И. Ленина, 59б в северо-западном направлении -29,06 м;

от точки 211 до точки 208 – условная линия границы территории, проходящая на расстоянии 2,0 м от выступающей части северо-западного фасада здания по пр-кту им. В.И. Ленина, 59б в северо-восточном направлении -61,57 м;

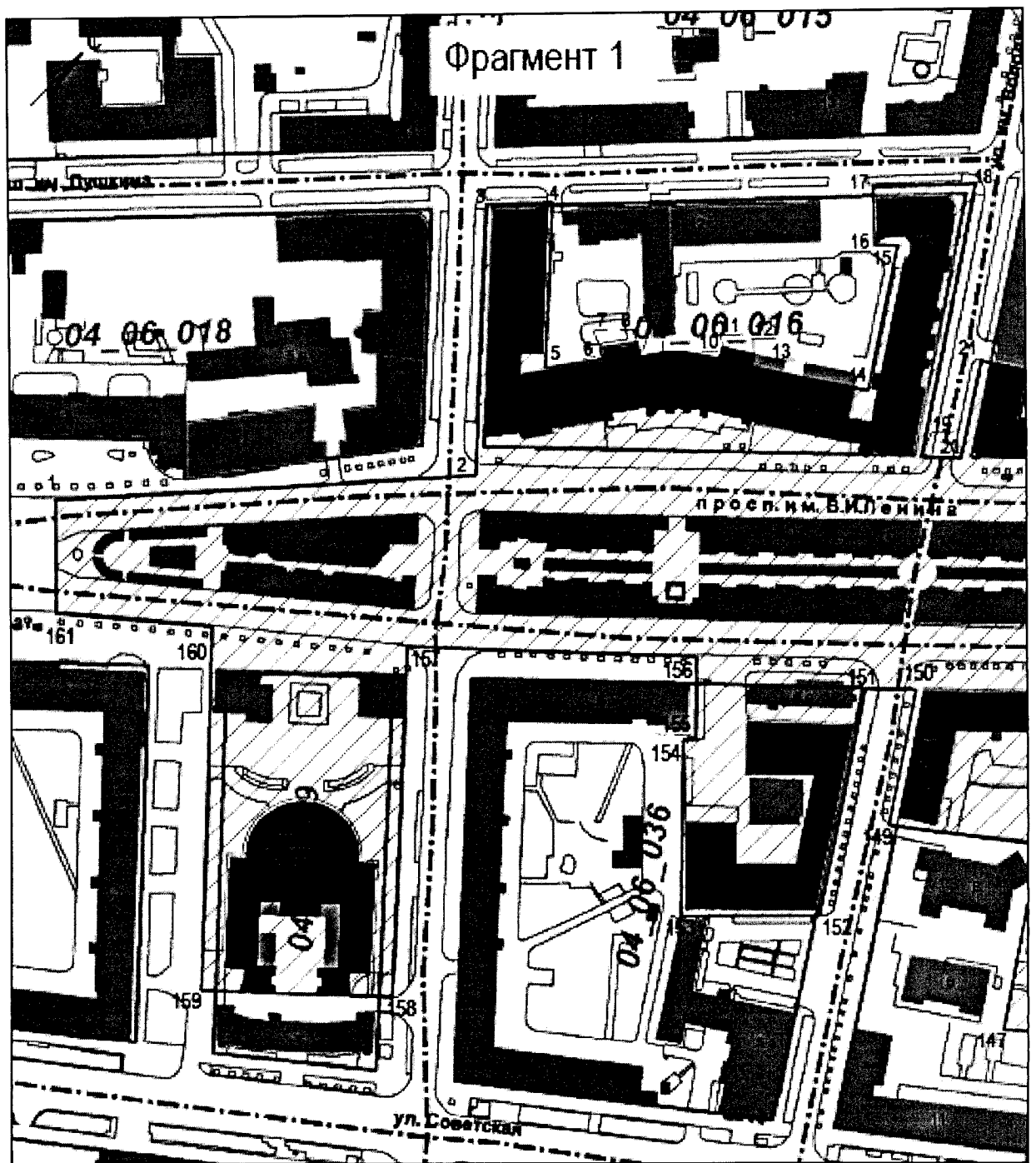
Приложение 2 к приказу
комитета государственной охраны
объектов культурного наследия
Волгоградской области
от "14" сентября 2017 г. № 132



Схема границ территории объекта культурного наследия регионального значения "Комплекс застройки пр. Ленина", 1950-е гг., пр. Ленина, 4-59, расположенного по адресу: г. Волгоград, Центральный район, пр. им. В.И. Ленина, д. 4-59

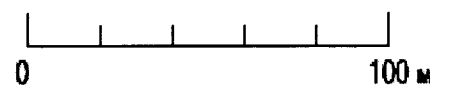


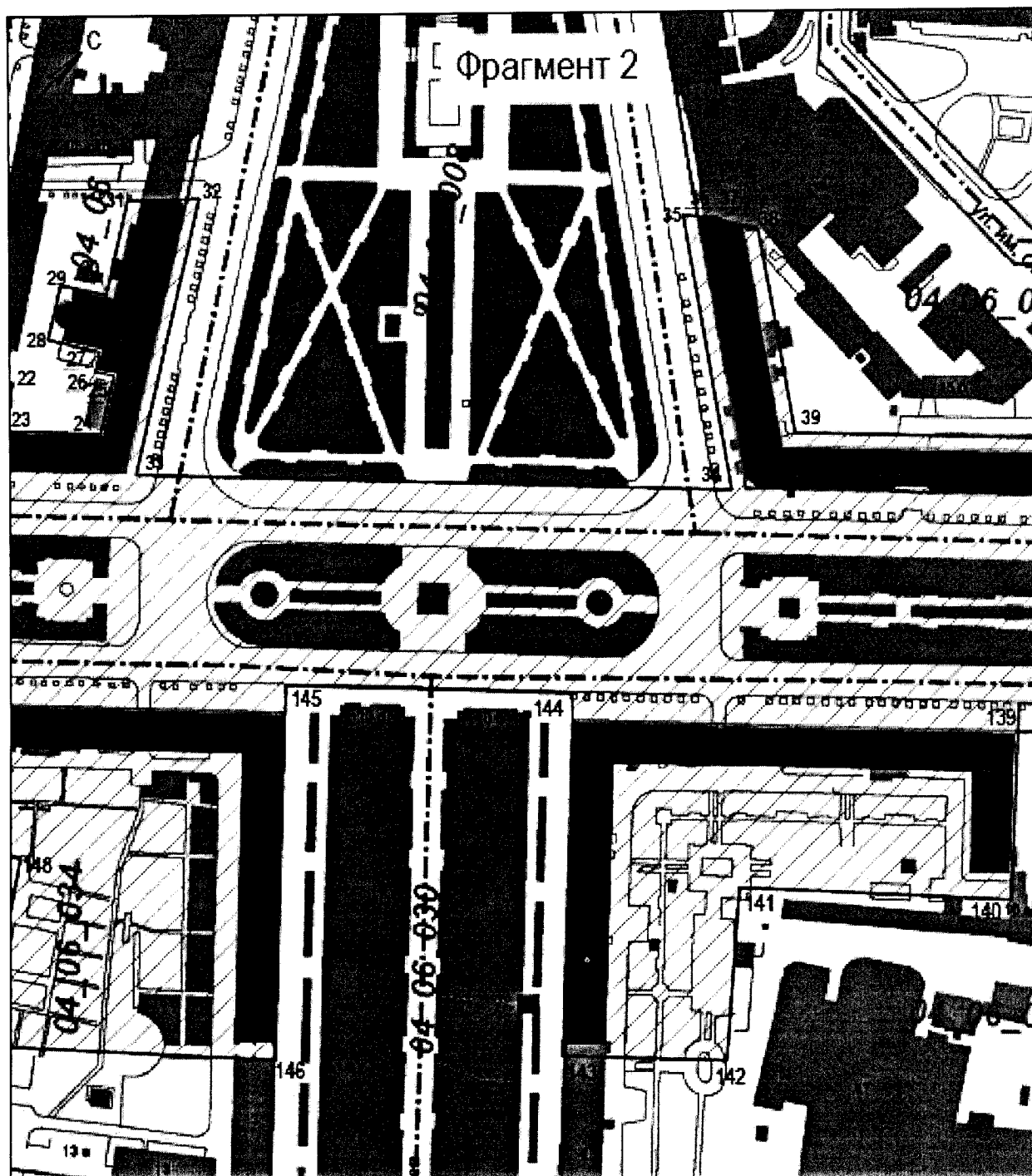
Экспликация зданий и сооружений



Номер на плане	Наименование объектов культурного наследия	Адрес
1	Дворец труда-Дом Союзов, 1957 г.	пр-кт им.В.И.Ленина, 4
2	Здание обкома КПСС и облисполкома/Администрация Волгоградской области, 1950-1953гг.	пр-кт им.В.И.Ленина, 9
3	Жилой дом	ул. Пушкина, 14
4	Дом Юстиции, 1951 г.	пр-кт им.В.И.Ленина, 8
5	Дом жилой	пр-кт им.В.И.Ленина, 10
6	Дом жилой	ул. Аллея Героев, 5
7	Партшкола (Волгоградская медицинская академия), 1953 г.	пл. Павших Борцов, 1
8	Дом жилой	ул. Аллея Героев, 4
9	Дом жилой	пр-кт им. В.И.Ленина, 16
10	Здание "Гидростроя" (административное здание), "Дом жилой"	пр-кт им. В.И.Ленина, 15
11	Дом жилой	ул. Комсомольская, 10
12	Дом жилой	ул. Комсомольская, 8
13	Дом жилой	пр-кт им. В.И.Ленина, 20
14	Дом жилой	пр-кт им. В.И.Ленина, 21
15	Дом жилой	пр-кт им. В.И.Ленина, 22
16	Дом жилой	ул. Гагарина, 7
17	Дом жилой	пр-кт им.В.И.Ленина, 23
18	Дом жилой	пр-кт им.В.И.Ленина, 25
19	Волгоградский государственный педагогический университет (главный корпус), 1952 г.	пр-кт им.В.И.Ленина, 27
20	Волгоградский государственный политехнический университет (главный корпус), 1963 г.	пр-кт им.В.И.Ленина, 28
21	Дом жилой	пр-кт им.В.И.Ленина, 29
22	Дом жилой	пр-кт им.В.И.Ленина, 30
23	Дом жилой	ул. 13-й Гвардейской, 7
24	Дом жилой	пр-кт им.В.И.Ленина, 32
25	Дом жилой	пр-кт им.В.И.Ленина, 36
26	Здание гидромелиоративного колледжа, 1958 г.	пр-кт им. В.И.Ленина, 38
27	Дом жилой	пр-кт им.В.И.Ленина, 40
28	Дом жилой	ул. Пражская, 10, пр-кт им.В.И.Ленина, 37
29	Дом жилой	пр-кт им. В.И.Ленина, 39
30	Дом жилой	пр-кт им. В.И.Ленина, 41
31	Дом жилой	пр-кт им. В.И.Ленина, 44
32	Маргариновый завод	пр-кт им. В.И.Ленина, 49
33	Ансамбль застройки туберкулезного диспансера	пр-кт им. В.И.Ленина, 54
34	Дом жилой	пр-кт им. В.И.Ленина, 53
35	Дом жилой	пр-кт им. В.И.Ленина, 53, ул. им. Дымченко, 8
36	Дом жилой	пр-кт им. В.И.Ленина, 55
37	Административное здание	пр-кт им. В.И.Ленина, 596

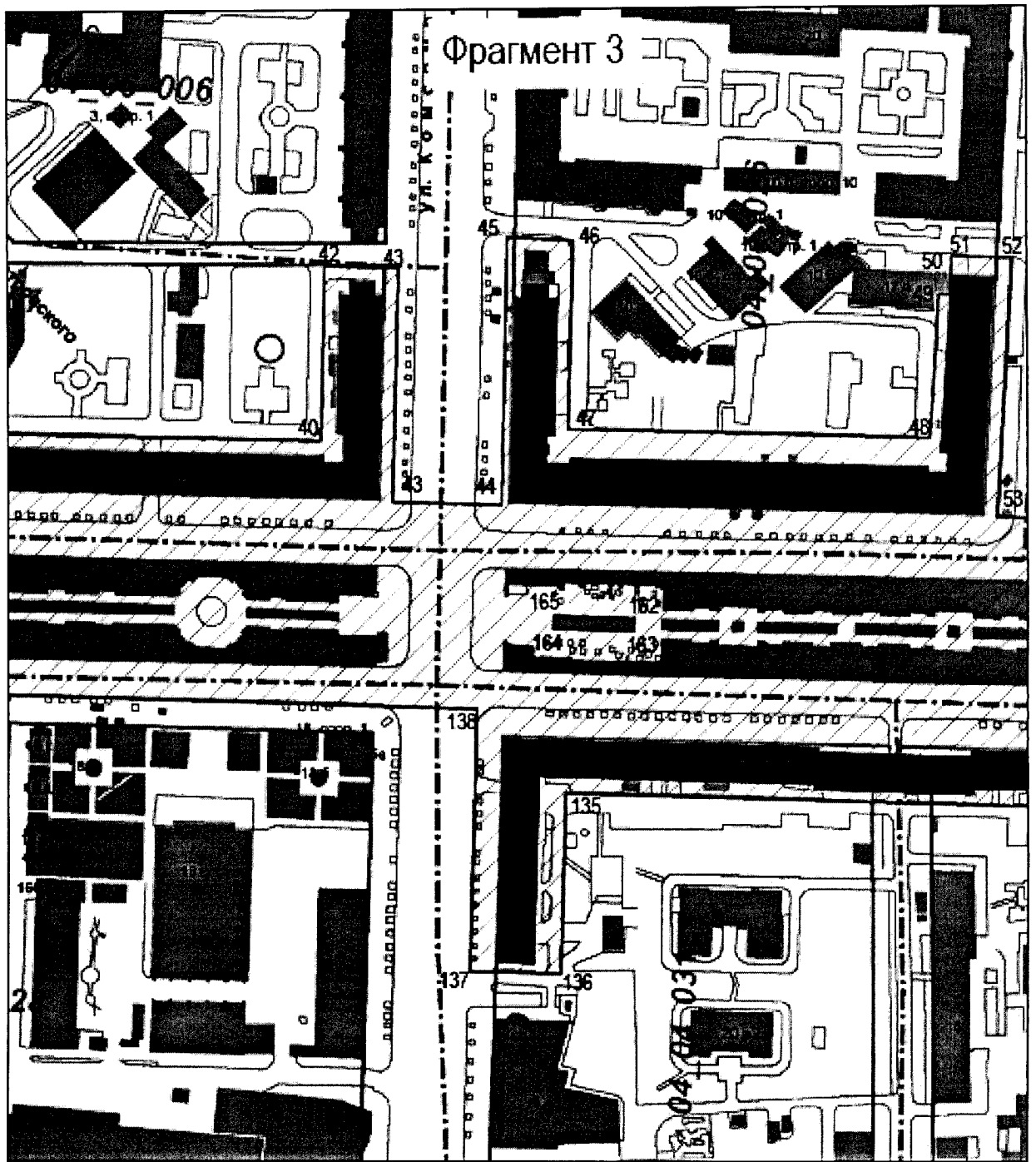




-  - границы территории объекта культурного наследия
-  - здания входящие в состав объекта культурного наследия
- 1-211 - поворотные точки границ территории

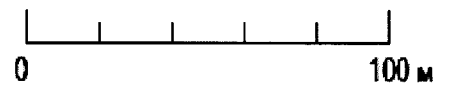


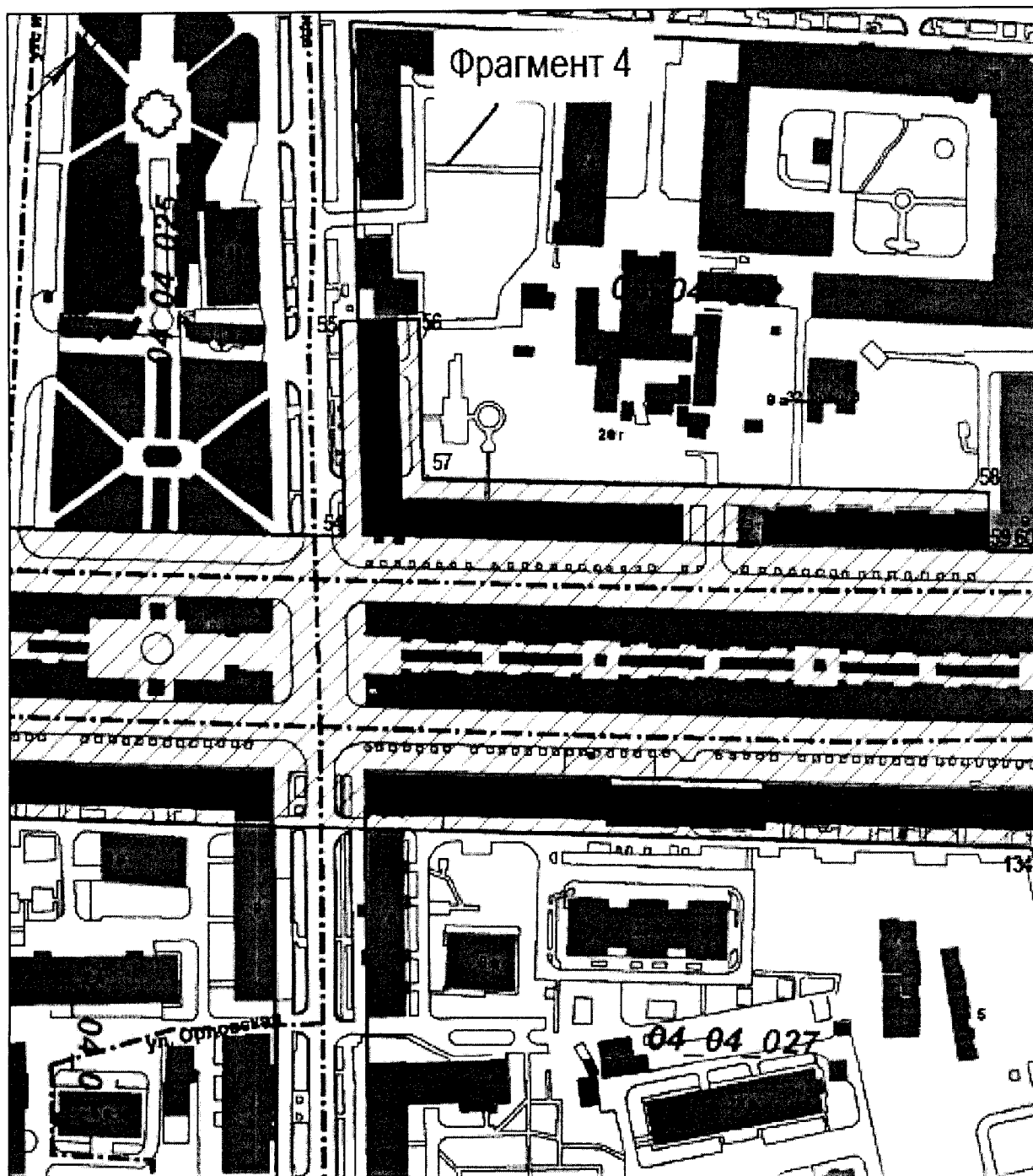




-  - границы территории объекта культурного наследия
-  - здания входящие в состав объекта культурного наследия
- 1-211 - поворотные точки границ территории

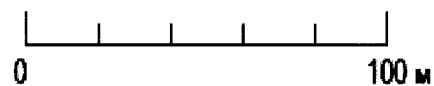


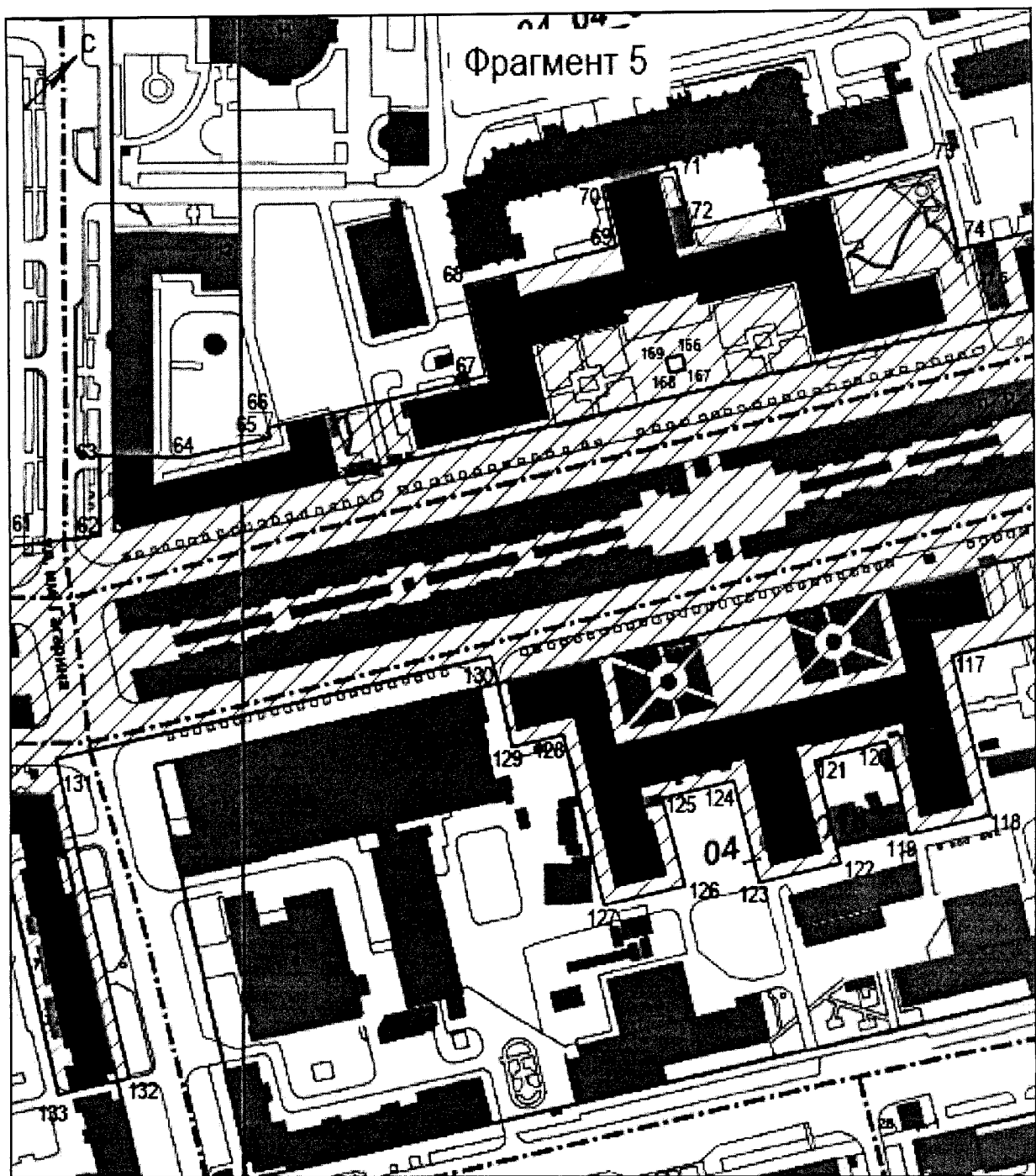
-  - границы территории объекта культурного наследия
-  - здания входящие в состав объекта культурного наследия
- 1-211 - поворотные точки границ территории





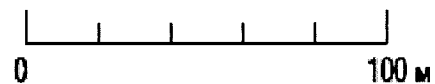


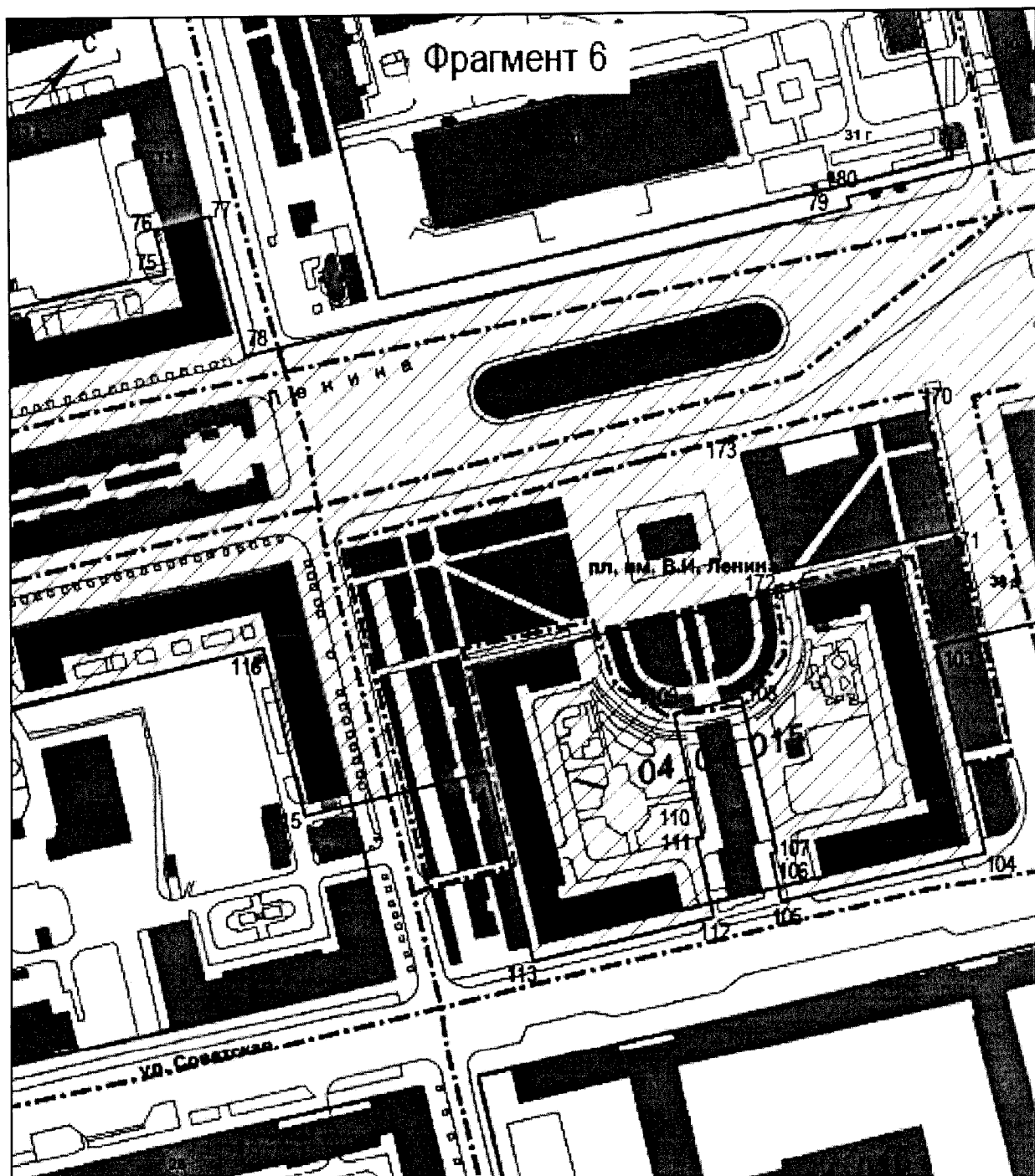
-  - границы территории объекта культурного наследия
-  - здания входящие в состав объекта культурного наследия
- 1-211 - поворотные точки границ территории





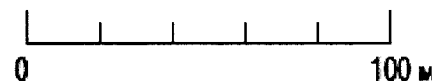


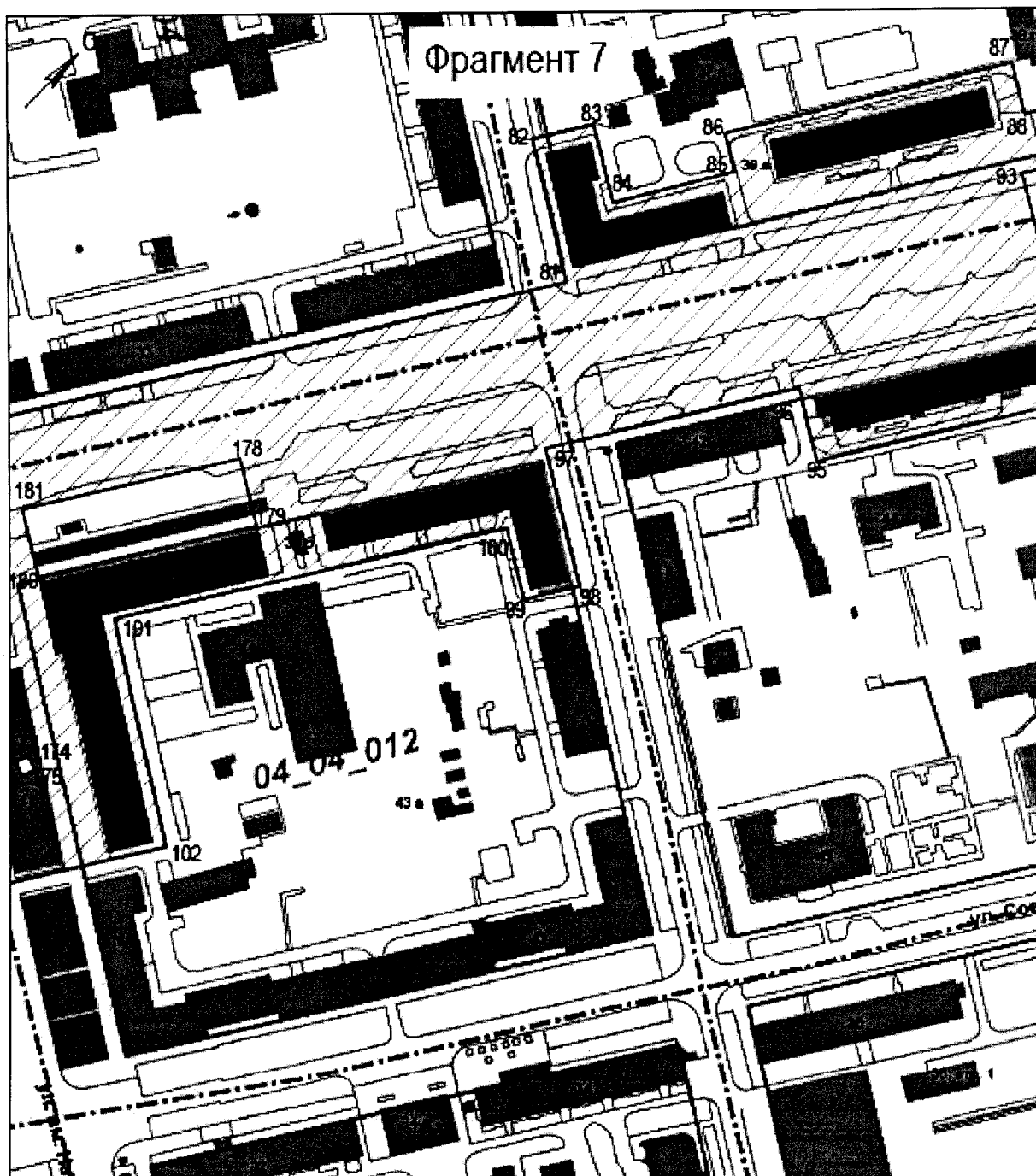
-  - границы территории объекта культурного наследия
-  - здания входящие в состав объекта культурного наследия
- 1-211 - поворотные точки границ территории





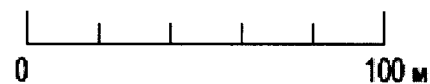


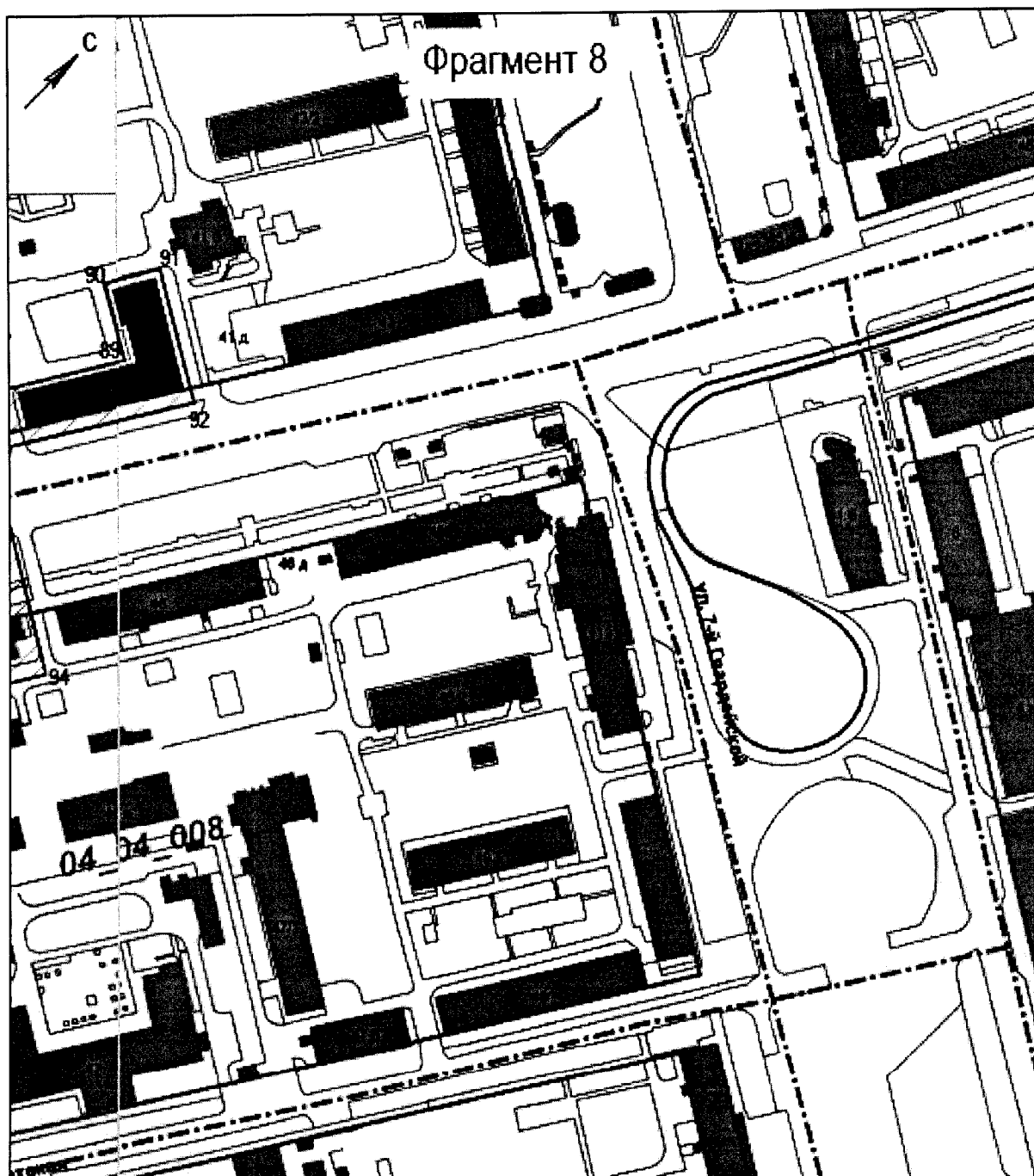
-  - границы территории объекта культурного наследия
-  - здания входящие в состав объекта культурного наследия
- 1-211 - поворотные точки границ территории





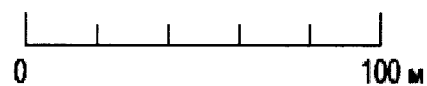


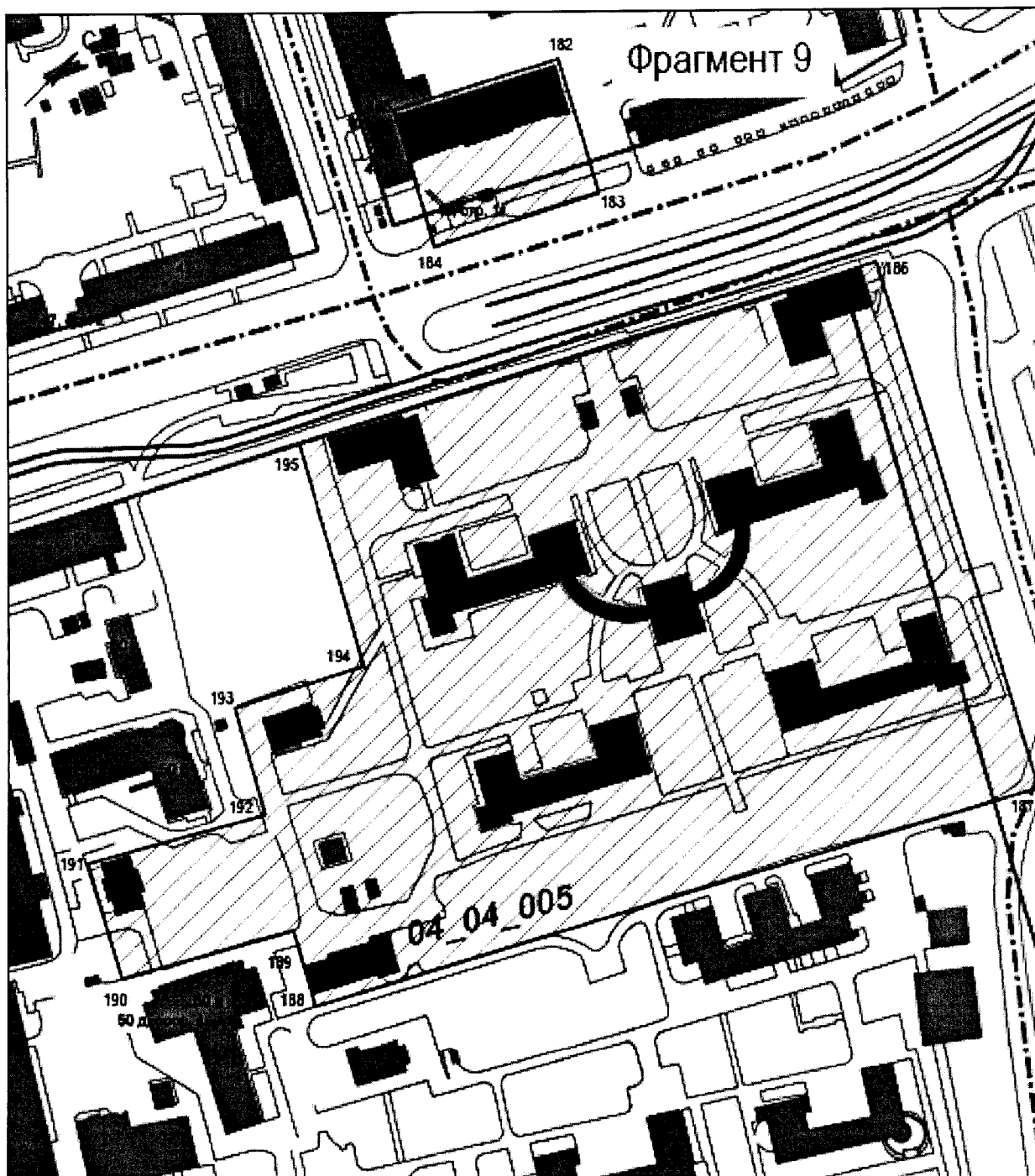
-  - границы территории объекта культурного наследия
-  - здания входящие в состав объекта культурного наследия
- 1-211 - поворотные точки границ территорий





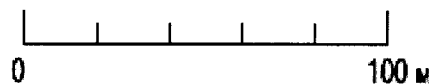


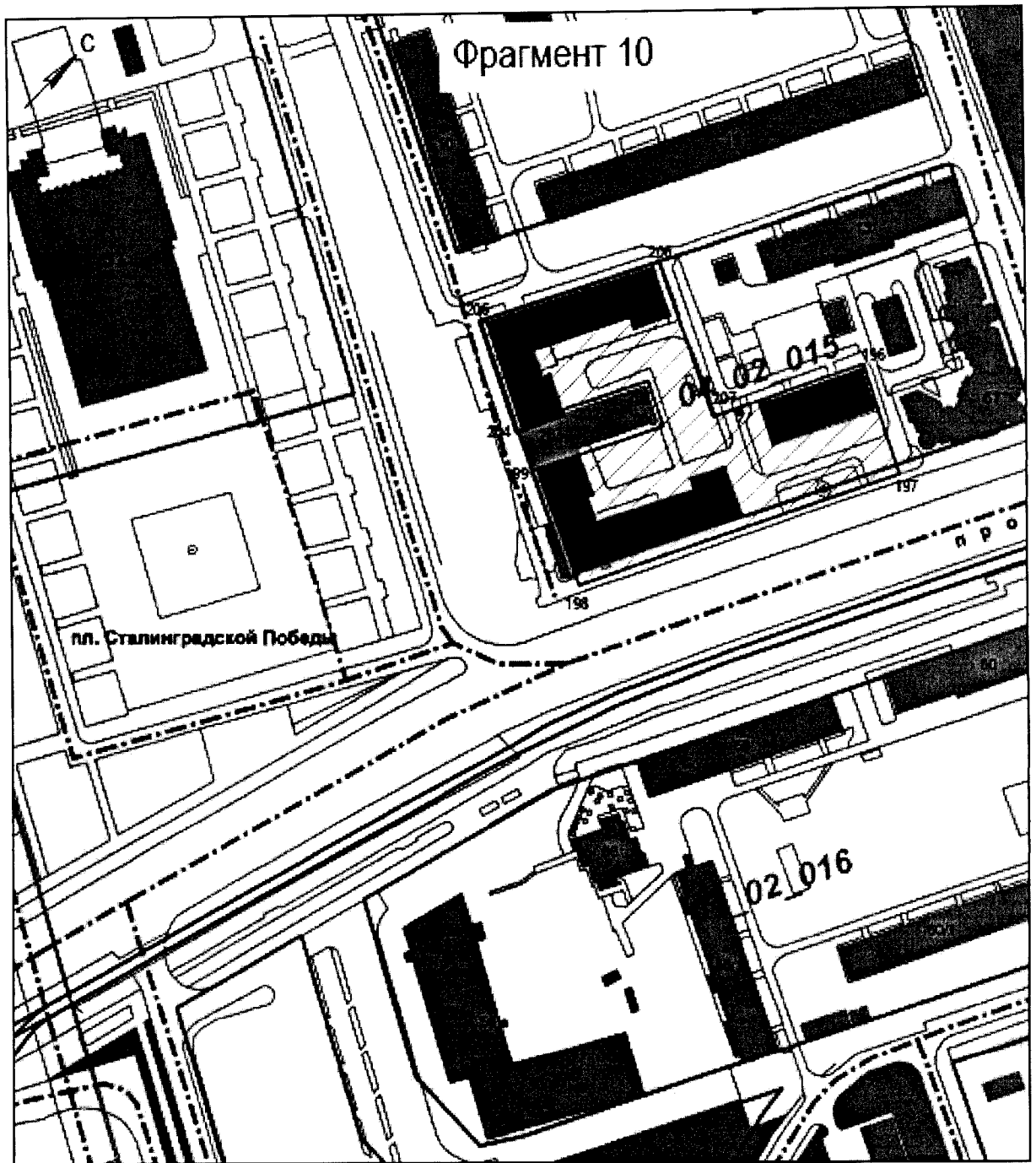
-  - границы территории объекта культурного наследия
-  - здания входящие в состав объекта культурного наследия
- 1-211 - поворотные точки границ территории





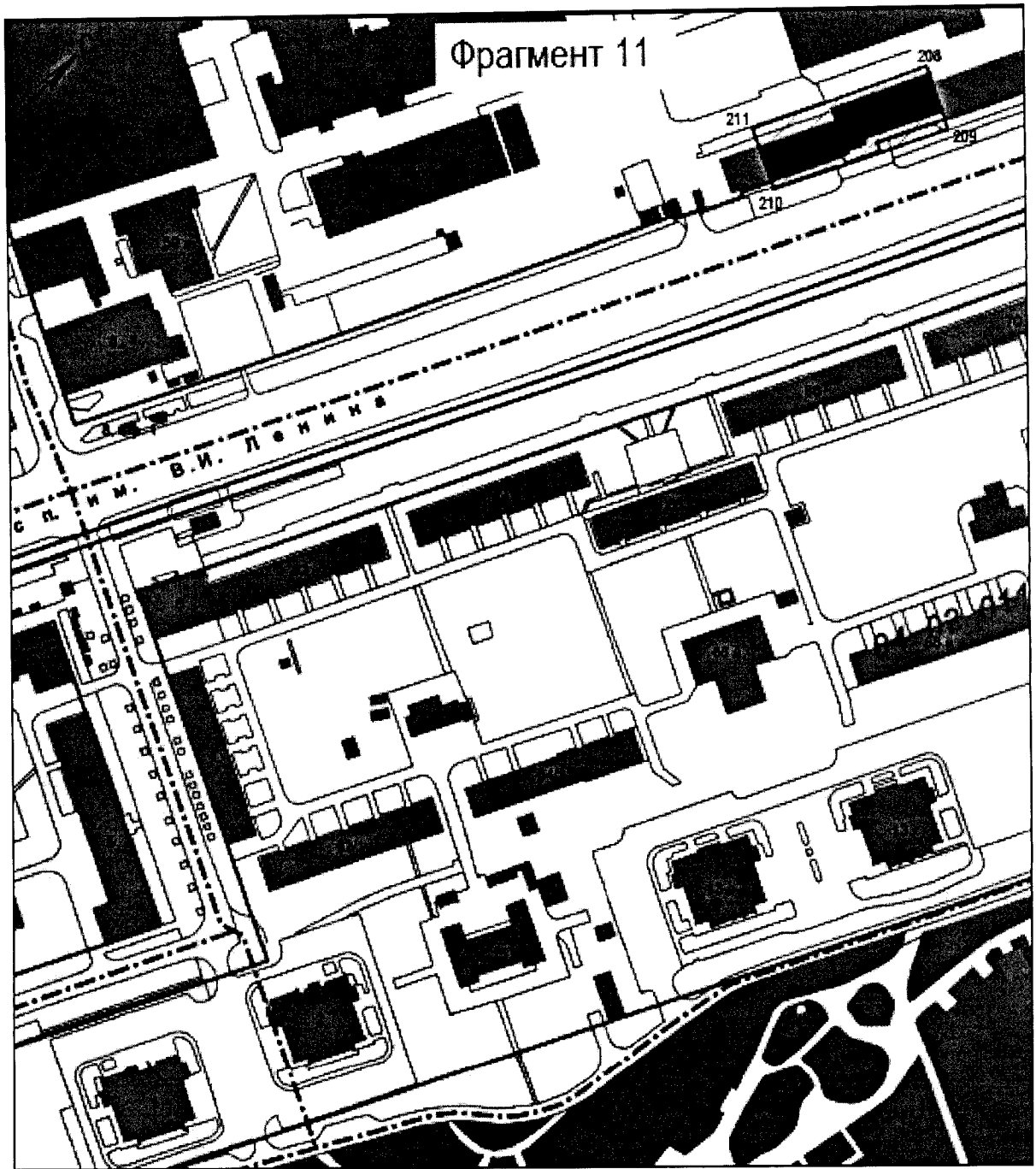




-  - границы территории объекта культурного наследия
-  - здания входящие в состав объекта культурного наследия
- 1-211 - поворотные точки границ территории

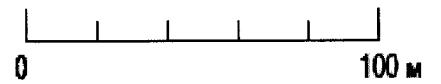




-  - границы территории объекта культурного наследия
-  - здания входящие в состав объекта культурного наследия
- 1-211 - поворотные точки границ территории



-  - границы территории объекта культурного наследия
-  - здания входящие в состав объекта культурного наследия
- 1-211 - поворотные точки границ территории



Приложение 3 к приказу
комитета государственной охраны
объектов культурного наследия
Волгоградской области
от "14" сентября 2017 г. № 132

Перечень координат характерных точек границ территории объекта
культурного наследия регионального значения "Комплекс застройки пр.
Ленина", 1950-е гг., пр. Ленина, 4-59, расположенного по адресу: г. Волгоград,
Центральный район, пр. им. В.И. Ленина, д. 4-59

№ п/п	Длина линии (м)	X	Y
1		-614.01	127.63
	140.39		
2		-509.78	221.68
	89.73		
3		-442.67	162.11
	21.18		
4		-427.43	176.81
	54.09		
5		-467.44	213.21
	18.85		
6		-452.63	224.87
	3.76		
7		-450.35	221.88
	12.39		
8		-440.43	229.29
	4.73		
9		-443.24	233.10
	26.71		
10		-425.19	252.79
	4.22		
11		-421.51	250.72
	10.61		
12		-416.29	259.97
	4.40		
13		-419.96	262.39
	40.85		
14		-397.28	296.36
	50.92		
15		-355.17	267.72
	8.36		
16		-361.36	262.09
	16.19		
17		-350.19	250.37
	32.72		
18		-327.45	273.90
	89.18		

19		-402.10	322.68
	17.25		
20		-389.66	334.64
	32.64		
21		-362.44	316.64
	15.41		
22		-354.05	329.57
	16.36		
23		-367.98	338.15
	31.15		
24		-346.40	360.63
	16.66		
25		-332.22	351.90
	6.58		
26		-336.10	346.58
	8.17		
27		-329.00	342.54
	17.41		
28		-338.26	327.80
	21.36		
29		-319.81	317.05
	15.41		
30		-311.62	330.11
	32.02		
31		-283.47	314.87
	19.80		
32		-269.30	328.70
	94.79		
33		-349.44	379.33
	201.43		
34		-211.21	525.84
	93.55		
35		-158.53	448.52
	10.72		
36		-152.39	457.30
	0.63		
37		-152.89	457.69
	11.29		
38		-146.39	466.91
	69.13		
39		-186.67	523.09
	187.95		
40		-57.21	659.34
	55.27		
41		-17.05	621.37
	21.11		
42		-2.38	636.55
	77.81		
43		-59.05	689.87

	40.45		
44		-29.92	717.93
	90.42		
45		36.33	656.39
	20.62		
46		50.37	671.49
	63.04		
47		4.46	714.69
	121.71		
48		86.96	804.18
	48.60		
49		123.64	772.29
	1.81		
50		124.83	773.66
	13.20		
51		134.79	765.00
	17.47		
52		146.79	777.70
	87.49		
53		81.32	835.73
	126.74		
54		168.40	927.82
	71.85		
55		218.45	876.28
	19.20		
56		232.25	889.63
	56.55		
57		192.94	930.28
	190.85		
58		324.90	1068.15
	16.98		
59		312.65	1079.91
	13.53		
60		321.96	1089.72
	4.13		
61		326.09	1089.77
	33.30		
62		353.09	1109.26
	21.19		
63		368.09	1094.29
	25.30		
64		386.04	1112.13
	34.58		
65		415.44	1130.31
	7.71		
66		419.59	1123.81
	68.05		
67		478.21	1158.39
	27.69		

68		492.33	1134.57
	55.08		
69		539.69	1162.70
	20.61		
70		550.78	1145.33
	24.62		
71		571.56	1158.56
	20.81		
72		561.12	1176.57
	85.13		
73		633.85	1220.82
	26.45		
74		619.94	1243.32
	78.44		
75		685.74	1286.03
	14.41		
76		693.31	1273.77
	18.06		
77		708.78	1283.09
	46.22		
78		684.58	1322.47
	198.03		
79		851.08	1429.69
	6.89		
80		854.64	1423.78
	264.20		
81		1078.54	1564.03
	45.13		
82		1102.38	1525.72
	18.62		
83		1118.39	1535.24
	25.66		
84		1105.23	1557.27
	41.52		
85		1141.03	1578.30
	12.46		
86		1147.38	1567.57
	96.68		
87		1229.59	1618.44
	13.30		
88		1222.99	1629.99
	44.86		
89		1261.16	1653.56
	24.51		
90		1274.06	1632.71
	18.38		
91		1289.87	1642.10
	48.89		
92		1264.77	1684.05

	71.08		
93		1203.74	1647.61
	66.17		
94		1169.79	1704.42
	88,31		
95		1094,54	1658,22
	20,79		
96		1044.77	1757.41
	89.64		
97		1031.45	1595.13
	50.12		
98		1005.69	1638.12
	17.39		
99		991.16	1628.55
	27.24		
100		1005.99	1605.70
	134.17		
101		891.56	1535.64
	75.46		
102		851.46	1599.57
	87.18		
103		777.33	1553.68
	73.39		
104		738.04	1615.67
	69.60		
105		678.64	1579.39
	17.74		
106		688.04	1564.35
	2.44		
107		690.11	1565.65
	53.19		
108		718.46	1520.65
	21.14		
109		700.57	1509.38
	42.62		
110		677.66	1545.32
	2.36		
111		675.67	1544.05
	28.61		
112		660.54	1568.34
	89.49		
113		584.17	1521.70
	68.36		
114		619.33	1463.08
	33.42		
115		590.79	1445.69
	56.47		
116		619.78	1397.23
	115.62		

117		521.28	1336.68
	52.29		
118		493.87	1381.20
	23.12		
119		474.07	1369.26
	30.21		
120		489.13	1343.07
	27.95		
121		464.90	1329.13
	31.57		
122		448.20	1355.93
	24.80		
123		427.29	1342.60
	34.24		
124		445.70	1313.73
	27.70		
125		421.82	1299.69
	29.65		
126		406.00	1324.77
	23.04		
127		386.41	1312.63
	59.24		
128		416.97	1261.89
	17.74		
129		401.70	1252.86
	27.12		
130		414.98	1229.22
	150.07		
131		287.54	1149.97
	109.91		
132		229.58	1243.35
	22.73		
133		210.56	1230.92
	85.39		
134		256.96	1159.24
	498.47		
135		-87.13	798.59
	59.56		
136		-129.83	840.10
	21.61		
137		-144.90	824.61
	89.14		
138		-80.81	762.66
	167.48		
139		-195.88	640.97
	59.91		
140		-239.16	682.40
	93.76		
141		-302.79	613.53

	62.05		
142		-346.53	657.54
	57.93		
143		-387.14	616.23
	121.68		
144		-298.26	533.12
	92.93		
145		-361.92	465.42
	120.37		
146		-449.88	547.58
	94.75		
147		-516.14	479.86
	64.23		
148		-462.99	443.80
	51.80		
149		-495.53	403.48
	45.02		
150		-457.74	379.01
	18.11		
151		-468.75	364.63
	77.84		
152		-534.18	406.80
	46.04		
153		-566.60	374.10
	58.54		
154		-525.07	332.84
	5.50		
155		-521.10	336.64
	27.33		
156		-501.21	317.88
	96.89		
157		-567.77	247.47
	116.93		
158		-654.22	326.21
	64.19		
159		-697.78	279.08
	122.21		
160		-608.04	196.13
	53.73		
161		-642.00	154.49
	38.80		
1		-614.01	127.63
162		-25,85	775,92
	4.08		
163		-28.79	778,76
	27.17		
164		-47,51	759,07
	4.23		

165		-44,42	756,19
	27.10		
162		-25,85	775,92

166		529,58	1203,36
	4.86		
167		526,89	1207,40
	5.16		
168		522,59	1204,55
	4.86		
169		525,29	1200,50
	5.16		
166		529,58	1203,36

170		828,65	1496,19
	41.41		
171		807,05	1531,52
	60.81		
172		755,75	1498,86
	41.21		
173		776,46	1463,23
	61.72		
170		828,65	1496,19

174		841,28	1547,39
	6.07		
175		839,07	1553,04
	5.27		
176		834,11	1551,24
	6.26		
177		836,23	1545,41
	5.43		
174		841,28	1547,39

178		960,50	1525,77
	25.04		
179		947,55	1547,19

	74.91		
180		883,75	1507,91
	24.47		
181		897,47	1487,65
	73.66		
178		960,50	1525,77

182		1713,03	1884,56
	45.99		
183		1691,62	1925,27
	57.58		
184		1640,66	1898,46
	45.99		
185		1662,07	1857,76
	57.58		
182		1713,03	1884,56

186		1744,23	2007,81
	178.22		
187		1666,18	2168,02
	260.75		
188		1435,44	2046,57
	21.10		
189		1445,33	2027,93
	64.99		
190		1389,50	1994,66
	45.14		
191		1412,68	1955,92
	64.27		
192		1469,20	1986,52
	31.77		
193		1482,97	1957,88
	42.27		
194		1520,99	1976,35
	75.78		
195		1556,05	1909,16

	212.46		
196		1744,23	2007,81

196		2174,59	2052,78
	39.07		
197		2157,09	2087,70
	105.51		
198		2050,38	2035,12
	41.50		
199		2068,55	1997,81
	54.12		
200		2117,38	2021,15
	17.15		
201		2124,86	2005,72
	32.78		
202		2095,37	1991,42
	2.77		
203		2094,22	1993,94
	18.43		
204		2077,59	1986,00
	38.01		
205		2095,70	1949,34
	62.91		
206		2151,99	1977,44
	57.96		
207		2126,31	2029,41
	53.64		
196		2174,59	2052,78

208		2500,51	2238,97
	29.06		
209		2487,53	2264,96

	61.57		
210		2432,22	2237,89
	29.06		
211		2445,21	2211,90
	61.57		
208		2500,51	2238,97

Система координат: WGS 84

№ п/п	С.ш.	В.д.
1.	48° 42' 15.436"	44° 30' 43.757"
2.	48° 42' 18.810"	44° 30' 48.357"
3.	48° 42' 20.983"	44° 30' 45.443"
4.	48° 42' 21.476"	44° 30' 46.162"
5.	48° 42' 20.181"	44° 30' 47.942"
6.	48° 42' 20.660"	44° 30' 48.513"
7.	48° 42' 20.734"	44° 30' 48.367"
8.	48° 42' 21.055"	44° 30' 48.729"
9.	48° 42' 20.965"	44° 30' 48.916"
10.	48° 42' 21.549"	44° 30' 49.878"
11.	48° 42' 21.668"	44° 30' 49.778"
12.	48° 42' 21.835"	44° 30' 49.740"
13.	48° 42' 21.718"	44° 30' 50.348"
14.	48° 42' 22.453"	44° 30' 52.010"
15.	48° 42' 23.815"	44° 30' 50.608"
16.	48° 42' 23.615"	44° 30' 50.333"
17.	48° 42' 23.977"	44° 30' 49.760"
18.	48° 42' 24.713"	44° 30' 50.911"
19.	48° 42' 22.296"	44° 30' 53.297"

20.	48° 42' 22.699"	44° 30' 53.882"
21.	48° 42' 23.580"	44° 30' 53.001"
22.	48° 42' 23.852"	44° 30' 53.634"
23.	48° 42' 23.401"	44° 30' 54.053"
24.	48° 42' 24.099"	44° 30' 55.153"
25.	48° 42' 24.559"	44° 30' 54.726"
26.	48° 42' 24.433"	44° 30' 54.466"
27.	48° 42' 24.663"	44° 30' 54.268"
28.	48° 42' 24.363"	44° 30' 53.547"
29.	48° 42' 24.960"	44° 30' 53.022"
30.	48° 42' 25.225"	44° 30' 53.660"
31.	48° 42' 26.137"	44° 30' 52.915"
32.	48° 42' 26.595"	44° 30' 53.591"
33.	48° 42' 24.001"	44° 30' 56.068"
34.	48° 42' 28.476"	44° 31' 03.234"
35.	48° 42' 30.181"	44° 30' 59.452"
36.	48° 42' 30.380"	44° 30' 59.881"
37.	48° 42' 30.364"	44° 30' 59.901"
38.	48° 42' 30.574"	44° 31' 00.352"
39.	48° 42' 29.270"	44° 31' 03.099"
40.	48° 42' 33.461"	44° 31' 09.764"
41.	48° 42' 34.761"	44° 31' 07.907"
42.	48° 42' 35.236"	44° 31' 08.650"
43.	48° 42' 33.401"	44° 31' 11.258"
44.	48° 42' 34.344"	44° 31' 12.630"
45.	48° 42' 36.489"	44° 31' 09.620"
46.	48° 42' 36.944"	44° 31' 10.359"
47.	48° 42' 35.457"	44° 31' 12.472"

48.	48° 42' 38.128"	44° 31' 16.849"
49.	48° 42' 39.315"	44° 31' 15.290"
50.	48° 42' 39.354"	44° 31' 15.357"
51.	48° 42' 39.676"	44° 31' 14.934"
52.	48° 42' 40.065"	44° 31' 15.555"
53.	48° 42' 37.945"	44° 31' 18.393"
54.	48° 42' 40.764"	44° 31' 22.898"
55.	48° 42' 42.384"	44° 31' 20.377"
56.	48° 42' 42.831"	44° 31' 21.030"
57.	48° 42' 41.558"	44° 31' 23.019"
58.	48° 42' 45.830"	44° 31' 29.764"
59.	48° 42' 45.433"	44° 31' 30.338"
60.	48° 42' 45.734"	44° 31' 30.819"
61.	48° 42' 45.868"	44° 31' 30.821"
62.	48° 42' 46.742"	44° 31' 31.775"
63.	48° 42' 47.228"	44° 31' 31.043"
64.	48° 42' 47.808"	44° 31' 31.915"
65.	48° 42' 48.760"	44° 31' 32.805"
66.	48° 42' 48.895"	44° 31' 32.487"
67.	48° 42' 50.792"	44° 31' 34.179"
68.	48° 42' 51.249"	44° 31' 33.014"
69.	48° 42' 52.782"	44° 31' 34.390"
70.	48° 42' 53.141"	44° 31' 33.541"
71.	48° 42' 53.814"	44° 31' 34.188"
72.	48° 42' 53.476"	44° 31' 35.069"
73.	48° 42' 55.830"	44° 31' 37.234"
74.	48° 42' 55.380"	44° 31' 38.335"
75.	48° 42' 57.510"	44° 31' 40.425"

76.	48° 42' 57.755"	44° 31' 39.825"
77.	48° 42' 58.256"	44° 31' 40.281"
78.	48° 42' 57.472"	44° 31' 42.207"
79.	48° 43' 02.861"	44° 31' 47.454"
80.	48° 43' 02.977"	44° 31' 47.165"
81.	48° 43' 10.224"	44° 31' 54.029"
82.	48° 43' 10.996"	44° 31' 52.155"
83.	48° 43' 11.514"	44° 31' 52.621"
84.	48° 43' 11.088"	44° 31' 53.699"
85.	48° 43' 12.247"	44° 31' 54.728"
86.	48° 43' 12.452"	44° 31' 54.203"
87.	48° 43' 15.114"	44° 31' 56.693"
88.	48° 43' 14.900"	44° 31' 57.258"
89.	48° 43' 16.135"	44° 31' 58.411"
90.	48° 43' 16.553"	44° 31' 57.392"
91.	48° 43' 17.064"	44° 31' 57.851"
92.	48° 43' 16.252"	44° 31' 59.903"
93.	48° 43' 14.276"	44° 31' 58.120"
94.	48° 43' 13.177"	44° 32' 00.899"
95.	48° 43' 10.742"	44° 31' 58.638"
96.	48° 43' 11.173"	44° 31' 57.844"
97.	48° 43' 08.700"	44° 31' 55.550"
98.	48° 43' 07.865"	44° 31' 57.653"
99.	48° 43' 07.395"	44° 31' 57.185"
100.	48° 43' 07.875"	44° 31' 56.067"
101.	48° 43' 04.171"	44° 31' 52.638"
102.	48° 43' 02.872"	44° 31' 55.765"
103.	48° 43' 00.473"	44° 31' 53.519"

104.	48° 42' 59.201"	44° 31' 56.551"
105.	48° 42' 57.278"	44° 31' 54.776"
106.	48° 42' 57.582"	44° 31' 54.041"
107.	48° 42' 57.649"	44° 31' 54.104"
108.	48° 42' 58.567"	44° 31' 51.903"
109.	48° 42' 57.988"	44° 31' 51.352"
110.	48° 42' 57.247"	44° 31' 53.109"
111.	48° 42' 57.182"	44° 31' 53.047"
112.	48° 42' 56.692"	44° 31' 54.235"
113.	48° 42' 54.220"	44° 31' 51.953"
114.	48° 42' 55.359"	44° 31' 49.085"
115.	48° 42' 54.435"	44° 31' 48.235"
116.	48° 42' 55.374"	44° 31' 45.864"
117.	48° 42' 52.186"	44° 31' 42.901"
118.	48° 42' 51.298"	44° 31' 45.079"
119.	48° 42' 50.657"	44° 31' 44.495"
120.	48° 42' 51.145"	44° 31' 43.213"
121.	48° 42' 50.360"	44° 31' 42.532"
122.	48° 42' 49.820"	44° 31' 43.842"
123.	48° 42' 49.143"	44° 31' 43.190"
124.	48° 42' 49.739"	44° 31' 41.778"
125.	48° 42' 48.966"	44° 31' 41.091"
126.	48° 42' 48.454"	44° 31' 42.318"
127.	48° 42' 47.820"	44° 31' 41.724"
128.	48° 42' 48.809"	44° 31' 39.241"
129.	48° 42' 48.315"	44° 31' 38.800"
130.	48° 42' 48.745"	44° 31' 37.644"
131.	48° 42' 44.620"	44° 31' 33.765"

132.	48° 42' 42.743"	44° 31' 38.333"
133.	48° 42' 42.127"	44° 31' 37.725"
134.	48° 42' 43.630"	44° 31' 34.219"
135.	48° 42' 32.492"	44° 31' 16.575"
136.	48° 42' 31.109"	44° 31' 18.606"
137.	48° 42' 30.622"	44° 31' 17.848"
138.	48° 42' 32.697"	44° 31' 14.818"
139.	48° 42' 28.972"	44° 31' 08.865"
140.	48° 42' 27.571"	44° 31' 10.892"
141.	48° 42' 25.511"	44° 31' 07.523"
142.	48° 42' 24.095"	44° 31' 09.675"
143.	48° 42' 22.781"	44° 31' 07.655"
144.	48° 42' 25.658"	44° 31' 03.590"
145.	48° 42' 23.597"	44° 31' 00.279"
146.	48° 42' 20.749"	44° 31' 04.297"
147.	48° 42' 18.604"	44° 31' 00.984"
148.	48° 42' 20.325"	44° 30' 59.221"
149.	48° 42' 19.272"	44° 30' 57.249"
150.	48° 42' 20.495"	44° 30' 56.052"
151.	48° 42' 20.139"	44° 30' 55.349"
152.	48° 42' 18.020"	44° 30' 57.411"
153.	48° 42' 16.971"	44° 30' 55.812"
154.	48° 42' 18.315"	44° 30' 53.794"
155.	48° 42' 18.444"	44° 30' 53.979"
156.	48° 42' 19.088"	44° 30' 53.062"
157.	48° 42' 16.933"	44° 30' 49.618"
158.	48° 42' 14.135"	44° 30' 53.469"
159.	48° 42' 12.724"	44° 30' 51.164"

188.	48° 43' 21.774"	44° 32' 17.643"
189.	48° 43' 22.094"	44° 32' 16.731"
190.	48° 43' 20.287"	44° 32' 15.102"
191.	48° 43' 21.037"	44° 32' 13.207"
192.	48° 43' 22.867"	44° 32' 14.705"
193.	48° 43' 23.313"	44° 32' 13.304"
194.	48° 43' 24.544"	44° 32' 14.208"
195.	48° 43' 25.679"	44° 32' 10.921"
196.	48° 43' 45.701"	44° 32' 17.957"
197.	48° 43' 45.134"	44° 32' 19.666"
198.	48° 43' 41.681"	44° 32' 17.092"
199.	48° 43' 42.269"	44° 32' 15.266"
200.	48° 43' 43.848"	44° 32' 16.017"
201.	48° 43' 44.092"	44° 32' 15.654"
202.	48° 43' 43.137"	44° 32' 14.954"
203.	48° 43' 43.100"	44° 32' 15.077"
204.	48° 43' 42.562"	44° 32' 14.688"
205.	48° 43' 43.149"	44° 32' 12.895"
206.	48° 43' 44.971"	44° 32' 14.270"
207.	48° 43' 44.139"	44° 32' 16.813"
208.	48° 43' 56.250"	44° 32' 27.074"
209.	48° 43' 55.830"	44° 32' 28.345"
210.	48° 43' 54.040"	44° 32' 27.020"
211.	48° 43' 54.460"	44° 32' 25.748"

Приложение 4 к приказу
комитета государственной охраны
объектов культурного наследия
Волгоградской области
от "14" сентября 2017 г. № 132

Режим использования территории объекта культурного наследия регионального значения "Комплекс застройки пр. Ленина", 1950-е гг., пр. Ленина, 4-59, расположенного по адресу: г. Волгоград, пр. им. В.И. Ленина, д. 4-59

На территории объекта культурного наследия регионального значения "Комплекс застройки пр. Ленина", 1950-е гг. запрещаются строительство и увеличение объемно-пространственных характеристик объектов капитального строительства, проведение земляных, строительных, мелиоративных и иных работ, а также размещение нестационарных объектов (временных сооружений и временных конструкций - киосков, палаток, павильонов, автоматов, галерей, навесов и других подобных объектов), предназначенных для осуществления торговой деятельности, деятельности в сфере услуг и иной хозяйственной деятельности, за исключением:

сноса (демонтажа) дисгармоничных объектов при условии соблюдения мер по обеспечению сохранности объекта культурного наследия в соответствии со ст. 36 Федерального закона от 25.06.2002 N 73-ФЗ "Об объектах культурного наследия (памятниках истории и культуры) народов Российской Федерации" (далее - меры по обеспечению сохранности объекта культурного наследия);

реконструкции, не приводящей к увеличению объемно-пространственных характеристик объектов капитального строительства, при условии соблюдения мер по обеспечению сохранности объекта культурного наследия;

реконструкции инженерных сетей, дорог при условии соблюдения мер по обеспечению сохранности объекта культурного наследия;

прокладки инженерных сетей при условии соблюдения мер по обеспечению сохранности объекта культурного наследия;

работ по благоустройству при условии соблюдения мер по обеспечению сохранности объекта культурного наследия;

мероприятий по музеефикации объекта культурного наследия при условии соблюдения мер по обеспечению сохранности объекта культурного наследия;

установки малых архитектурных форм, информационных надписей и обозначений, мемориальных досок в установленном порядке при условии соблюдения мер по обеспечению сохранности объекта культурного наследия;

установки вывесок и информационных конструкций, предназначенных для размещения информации нерекламного характера, раскрытие или распространение либо доведение до потребителя которой является обязательным в соответствии с действующим законодательством, оформленных в соответствии с требованиями и рекомендациями,

установленными муниципальным правовым актом, при условии соблюдения мер по обеспечению сохранности объекта культурного наследия;

устройства несплошных или прозрачных ограждений при условии соблюдения мер по обеспечению сохранности объекта культурного наследия;

поисковой работы по увековечению памяти защитников Отечества при условии соблюдения мер по обеспечению сохранности объекта культурного наследия;

работ по сохранению объекта культурного наследия или его отдельных элементов, сохранению историко-градостроительной или природной среды объекта культурного наследия;

воссоздания на научной основе утраченных исторических элементов, ценных в мемориальном и архитектурно-ансамблевом отношении;

размещения нестационарных объектов, необходимых для обеспечения проведения в городе Волгограде матчей чемпионата мира по футболу FIFA 2018 года, в соответствии с предложениями Автономной некоммерческой организации "Организационный комитет Россия - 2018/2022" (далее - Оргкомитет), направленными в администрацию Волгограда на основании соглашений, заключенных между администрацией Волгограда и Оргкомитетом, при условии соответствия таких объектов требованиям FIFA, законодательству Российской Федерации, устанавливающему требования к таким объектам, и муниципальным нормативным правовым актам, устанавливающим типовые архитектурные решения к указанным объектам, при условии соблюдения мер по обеспечению сохранности объекта культурного наследия и согласования размещения таких объектов с органом исполнительной власти Волгоградской области, уполномоченным в области сохранения, использования, популяризации и государственной охраны объектов культурного наследия;

ремонта объектов капитального строительства, не отнесенных к объектам культурного наследия, а также инженерных сетей, дорог и иных объектов;

переустройства и перепланировки жилых помещений;

археологических полевых работ;

размещения наружной рекламы, содержащей исключительно информацию о проводимых на объекте культурного наследия и его территории театрально-зрелищных, культурно-просветительных и зрелищно-развлекательных мероприятиях или исключительно информацию об указанных мероприятиях и одновременное упоминание об определенном лице как о спонсоре данного мероприятия, при условии, если такому упоминанию отведено не более чем десять процентов рекламной площади (пространства).

В границах территории объекта культурного наследия регионального значения "Комплекс застройки пр. Ленина", 1950-е гг., расположенного по адресу: Волгоградская область, г. Волгоград, Центральный район, пр-кт им. В.И. Ленина, 4-59 с поворотными точками №№192-195 правовые режимы считать согласно приказу министерства культуры Волгоградской области от 25.12.2012 №01-20/494 "Об установлении границы территории объекта

культурного наследия регионального значения "Маргариновый завод", 1952-1955 гг. и установлении правовых режимов использования территории".

В границах территории объекта культурного наследия регионального значения "Комплекс застройки пр. Ленина", 1950-е гг., расположенного по адресу: Волгоградская область, г. Волгоград, Центральный район, пр-кт им. В.И. Ленина, 4-59 с поворотными точками №№196-205 правовые режимы считать согласно приказу министерства культуры Волгоградской области от 14.04.2014 №01-20/140 "Об установлении границы территории объекта культурного наследия регионального значения "Ансамбль застройки туберкулезного диспансера", 1953-1954 гг., расположенного по адресу: город Волгоград, Центральный район, пр. Ленина, 54 и установлении правовых режимов использования территории".