



КОМИТЕТ ПРИРОДНЫХ РЕСУРСОВ, ЛЕСНОГО ХОЗЯЙСТВА
И ЭКОЛОГИИ ВОЛГОГРАДСКОЙ ОБЛАСТИ
ПРИКАЗ

01.12.2017

№ 2486

Об утверждении описания границ и схем (карт) общедоступных охотничьих угодий, расположенных на территории Кумылженского муниципального района Волгоградской области

В соответствии со статьями 6.1, 19 Федерального закона от 24 апреля 1995 г. № 52-ФЗ "О животном мире", статьей 7 Федерального закона от 24 июля 2009 г. № 209-ФЗ "Об охоте и о сохранении охотничьих ресурсов и о внесении изменений в отдельные законодательные акты Российской Федерации", постановлением Администрации Волгоградской области от 19 декабря 2016 г. № 693-п "Об утверждении Положения о комитете природных ресурсов, лесного хозяйства и экологии Волгоградской области", приказываю:

1. Включить в состав общедоступных охотничьих угодий территории охотничьих угодий Кумылженского муниципального района Волгоградской области и утвердить описание их границ согласно приложению 1.

2. Утвердить схемы (карты) общедоступных охотничьих угодий Кумылженского муниципального района Волгоградской области согласно приложению 2.

3. Внести изменение в приказ комитета природных ресурсов, лесного хозяйства и экологии Волгоградской области от 27 сентября 2017 г. № 1797 "О включении территорий охотничьих угодий в состав общедоступных охотничьих угодий", исключив из приложения пункт 8.

4. Контроль за исполнением настоящего приказа возложить на заместителя председателя комитета А.А.Шалаева.

5. Настоящий приказ вступает в силу с момента подписания и подлежит официальному опубликованию.

Председатель комитета



В.Е.Сазонов

Описание границ общедоступных охотничьих угодий
Кумылженского муниципального района Волгоградской области

Общедоступное охотничье угодье
Кумылженского муниципального района Участок 1

Северная: от точки поворота административной границы Кумылженского и Алексеевского муниципальных районов на восток (координаты точки: N49°58'26,43" E41°50'07,5) по административной границе Кумылженского и Алексеевского муниципальных районов в восточном направлении до точки пересечения административной границы Кумылженского и Алексеевского муниципальных районов р. Хопер (координаты точки: N50°00'22,28" E42°24'27,27").

Восточная: от точки пересечения административной границы Кумылженского и Алексеевского муниципальных районов р.Хопер (координаты точки: N50°00'22,28" E42°24'27,27") вниз по течению р.Хопер до точки расположенной на середине русла реки (координаты точки: N49°58'12,35" E42°20'11,43"), далее в западном направлении до точки на грунтовой дороге (координаты точки: N49°58'12,35" E42°20'06,95"), далее по грунтовой проселочной дороге до х.Филин и от этого населенного пункта по участку дороги Н-66-1 "Подъезд от автомобильной дороги "ст.Слащевская – х.Попов" к х.Филин (18 ОП МЗ 18Н-66-1) до точки примыкания этой дороги к автомобильной дороге Н-66 "ст.Слащевская – х.Попов" (от автомобильной дороги "г.Жирновск – р.п.Рудня – с.Вязовка – г.Михайловка – ст.Кумылженская – ст.Вешенская" (18 ОП МЗ 18Н-66), далее по этой дороге в юго-западном направлении до точки примыкания автомобильной дороге без покрытия (координаты точки: N49°53'29,74" E42°12'57,95"), далее в южном направлении по автомобильной дороге без покрытия до х.Шакин.

Южная: от х.Шакин по автомобильной дороге К-5 "г.Жирновск – р.п.Рудня – с.Вязовка – г.Михайловка – ст.Кумылженская – ст.Вешенская (Ростовская область)" (в границах территории Волгоградской области) (18 ОП РЗ 18К-5) до точки пересечения административных границ Кумылженского муниципального района Волгоградской области и Шолоховского муниципального района Ростовской области автомобильной дорогой К-5 "г.Жирновск – р.п.Рудня – с.Вязовка – г.Михайловка – ст.Кумылженская – ст.Вешенская (Ростовская область)" (в границах территории Волгоградской области) (18 ОП РЗ 18К-5).

Западная: от точки пересечения административных границ Кумылженского муниципального района Волгоградской области и Шолоховского муниципального района Ростовской области

автомобильной дорогой К-5 "г.Жирновск – р.п.Рудня – с.Вязовка – г.Михайловка – ст.Кумылженская – ст.Вешенская (Ростовская область)" (в границах территории Волгоградской области) (18 ОП РЗ 18К-5) в северном направлении по административной границе Кумылженского муниципального района Волгоградской области и Шолоховского муниципального района Ростовской области до точки смежества административных границ Кумылженского и Алексеевского муниципальных районов Волгоградской области и Шолоховского муниципального района Ростовской области (координаты точки: N49°55'04,07" E41°50'01,08") и далее в северном направлении по административной границе Кумылженского и Алексеевского муниципальных районов до точки поворота административной границы Кумылженского и Алексеевского муниципальных районов на восток (координаты точки: N49°58'26,43" E41°50'07,5").

Общедоступное охотничье угодье
Кумылженского муниципального района Участок 2

Северная: от точки пересечения административных границ Кумылженского и Алексеевского муниципальных районов р. Хопер (координаты точки: N50°06'52,77" E42°23'29,50") в северном, затем в восточном направлении по административной границе Кумылженского и Алексеевского муниципальных районов до точки смежества административных границ Кумылженского, Алексеевского и Михайловского муниципальных районов (координаты точки: N50°06'11,95" E42°38'58,17").

Восточная: от точки смежества административных границ Кумылженского, Алексеевского и Михайловского муниципальных районов (координаты точки: N50°06'11,95" E42°38'58,17") по административной границе Кумылженского и Михайловского муниципальных районов в южном направлении до точки пересечения административной границы Кумылженского и Михайловского муниципальных районов автомобильной дорогой К-5 "г.Жирновск – р.п.Рудня – с.Вязовка – г.Михайловка – ст.Кумылженская – ст.Вешенская (Ростовская область)" (в границах территории Волгоградской области) (18 ОП РЗ 18К-5).

Южная: от точки пересечения административной границы Кумылженского и Михайловского муниципальных районов автомобильной дорогой К-5 "г.Жирновск – р.п.Рудня – с.Вязовка – г.Михайловка – ст.Кумылженская – ст.Вешенская (Ростовская область)" (в границах территории Волгоградской области) (18 ОП РЗ 18К-5) в западном направлении по этой дороге до точки пересечения

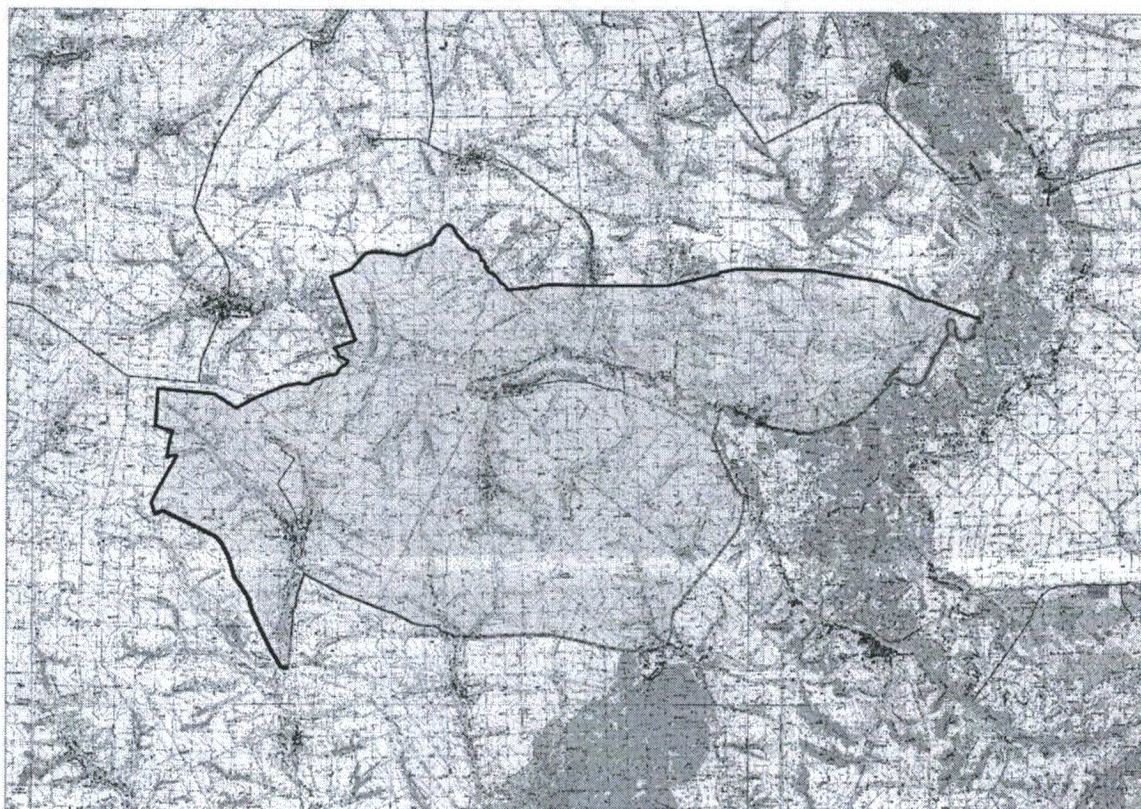
автомобильной дорогой К-5 "г.Жирновск – р.п.Рудня – с.Вязовка – г.Михайловка – ст.Кумылженская – ст.Вешенская (Ростовская область)" (в границах территории Волгоградской области) (18 ОП РЗ 18К-5) р.Кумылга, далее вниз по середине реки до точки впадения р. Кумылга в р.Хопер и далее в южном направлении до точки расположенной на середине русла р.Хопер напротив места впадения в нее р.Кумылга (координаты точки: N49°50'12,48" E42°33'20,89"), далее вверх по середине р. Хопер до точки пересечения автомобильной дорогой К-5 "г.Жирновск – р.п.Рудня – с.Вязовка – г.Михайловка – ст.Кумылженская – ст.Вешенская (Ростовская область)" (в границах территории Волгоградской области) (18 ОП РЗ 18К-5) реки Хопер, далее по этой автомобильной дороге до х. Шакин.

Западная: от х.Шакин по автомобильной дороге без покрытия в северном направлении до точки примыкания этой дороги к автомобильной дороге Н-66 "ст.Слащевская – х.Попов" (от автомобильной дороги "г.Жирновск – р.п.Рудня – с.Вязовка – г.Михайловка – ст.Кумылженская – ст.Вешенская" (18 ОП МЗ 18Н-66), далее по этой дороге до участка дороги Н-66-1 "Подъезд от автомобильной дороги "ст.Слащевская – х.Попов" к х.Филин (18 ОП МЗ 18Н-66-1) и далее по этой дороге до х.Филин, далее от х.Филин по грунтовой проселочной дороге до точки с координатами N49°58'12,35" E42°20'06,95", далее от этой точки в восточном направлении до точки расположенной на середине русла р.Хопер (координаты точки: N49°58'12,35" E42°20'11,43"), далее вверх по середине р.Хопер до точки пересечения рекой административных границ Кумылженского и Алексеевского муниципальных районов (координаты точки: N50°00'22,28" E42°24'27,27"), далее вверх по середине реки и административной границе муниципальных районов до точки пересечения административных границ Кумылженского и Алексеевского муниципальных районов р.Хопер (координаты точки: N50°06'52,77" E42°23'29,50").

Приложение 2
к приказу комитета природных
ресурсов, лесного хозяйства и
экологии Волгоградской области
от 01.12.2017 № 2486

Схемы (карты) общедоступных охотничьих угодий
Кумылженского муниципального района Волгоградской области

Схема (карта) общедоступного охотничьего угодья
Кумылженского муниципального района
Участок 1



Условные обозначения:



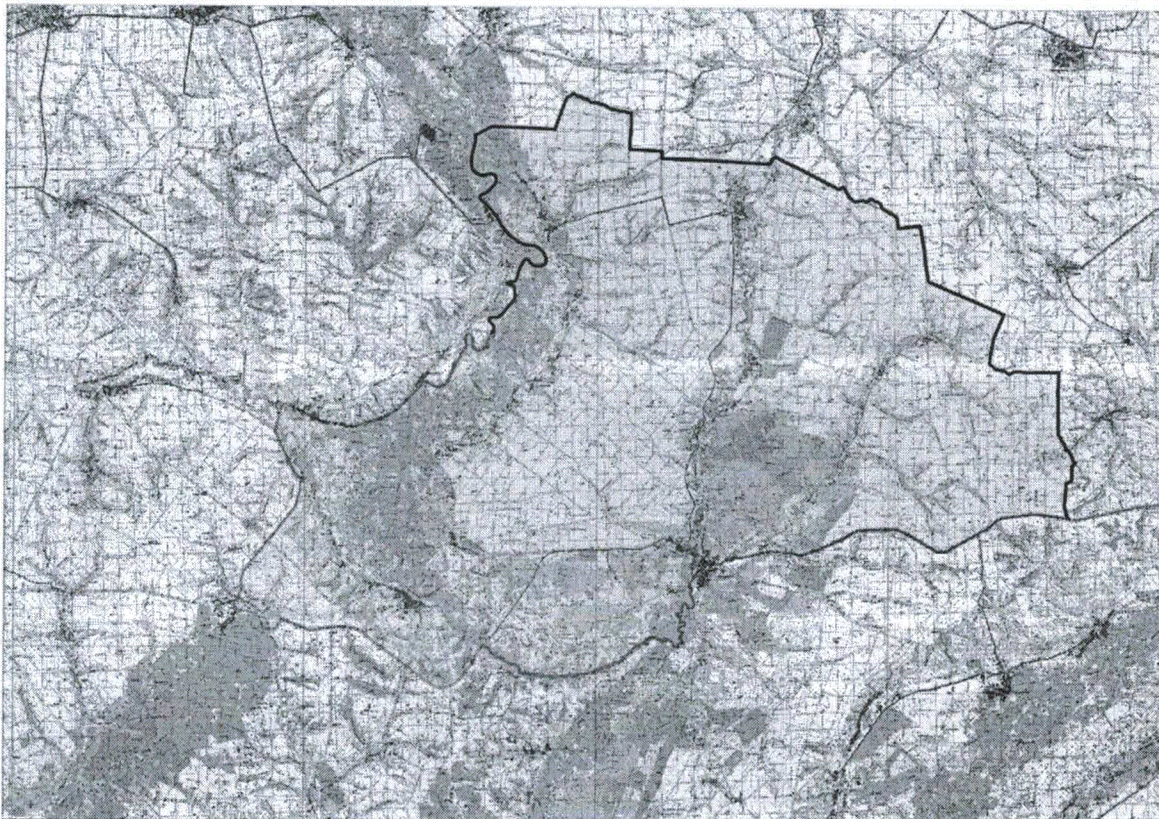
- территория угодья

—— - границы угодья





—— - границы района

—— - границы области

Схема (карта) общедоступного охотничьего угодья
Кумылженского муниципального района
Участок 2



Условные обозначения:

 - территория угодья  - границы угодья  - границы района  - границы области