



КОМИТЕТ ГОСУДАРСТВЕННОЙ ОХРАНЫ
ОБЪЕКТОВ КУЛЬТУРНОГО НАСЛЕДИЯ
ВОЛГОГРАДСКОЙ ОБЛАСТИ

ПРИКАЗ

29.12.2017

№ 212

Волгоград

Об установлении границ и режима использования территории объекта культурного наследия регионального значения "Пожарная часть "Общество "Труд", кон. XIX в., расположенного по адресу: г. Волгоград, ул. Коммунистическая, 5

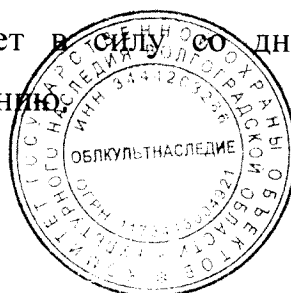
В соответствии со статьей 3.1, пунктом 2 статьи 33 Федерального закона от 25 июня 2002 г. № 73-ФЗ "Об объектах культурного наследия (памятниках истории и культуры) народов Российской Федерации", пунктом 8 требований к составлению проектов границ территорий объектов культурного наследия, утвержденных приказом Министерства культуры Российской Федерации от 04 июня 2015 г. № 1745, Положением о комитете государственной охраны объектов культурного наследия Волгоградской области, утвержденным постановлением Администрации Волгоградской области от 19 декабря 2016 г. № 697-п, приказываю:

1. Установить границы территории объекта культурного наследия регионального значения "Пожарная часть "Общество "Труд", кон. XIX в., расположенного по адресу: г. Волгоград, ул. Коммунистическая, 5, согласно приложениям 1-3.

2. Установить режимы использования территории объекта культурного наследия регионального значения "Пожарная часть "Общество "Труд", кон. XIX в., расположенного по адресу: г. Волгоград, ул. Коммунистическая, 5, согласно приложению 4.

3. Настоящий приказ вступает в силу со дня его подписания и подлежит официальному опубликованию.

Председатель комитета



А.В.Ломов

Приложение 1 к приказу
комитета государственной охраны
объектов культурного наследия
Волгоградской области
от 29.12.2017 № 212

Описание границ территории объекта культурного наследия
регионального значения "Пожарная часть "Общество "Труд", кон. XIX в.,
расположенного по адресу: г. Волгоград, ул. Коммунистическая, 5

Границы территории объекта культурного наследия регионального значения "Пожарная часть "Общество "Труд", кон. XIX в., расположенного по адресу: г. Волгоград, ул. Коммунистическая, 5, устанавливаются согласно схеме границ территории объекта культурного наследия регионального значения "Пожарная часть "Общество "Труд", кон. XIX в., (приложение 2 к настоящему приказу) по линиям, обозначенным цифрами:

от точки 1 (южный угол здания) до точки 2 – 32,98 м;

от точки 2 до точки 3 вдоль фасада здания по адресу:
ул. Коммунистическая, 5б до угла этого здания – 24,99 м;

от точки 3 до точки 4 по торцевому фасаду здания – 6,95 м;

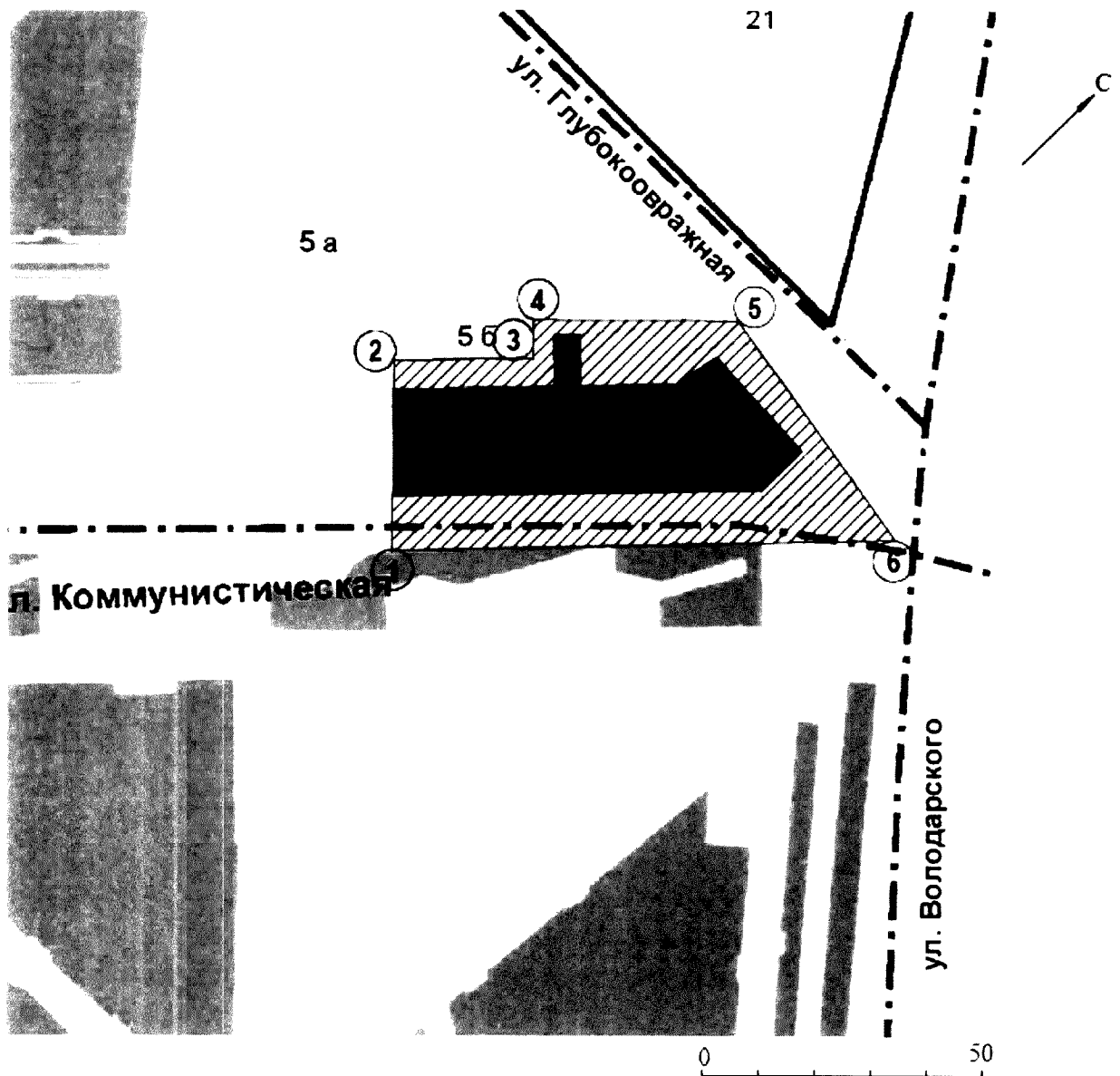
от точки 4 до точки 5, расположенной на бровке проезжей части ул.
Глубокоовражной, – 35,99 м;

от точки 5 до точки 6 вдоль бровки проезжей части ул.
Глубокоовражной – 38,08 м;





от точки 6 до замыкания контура с точкой 1 по линии бровки
озеленения – 86,31 м.

Приложение 2 к приказу
комитета государственной охраны
объектов культурного наследия
Волгоградской области
от 29.12.2017 № 212

Схема границ территории объекта культурного наследия регионального значения "Пожарная часть "Общество "Труд", кон. XIX в., расположенного по адресу: г. Волгоград, ул. Коммунистическая, 5



Условные обозначения

-  - объект культурного наследия регионального значения
"Пожарная часть Общество "Труд". кон. XIX в., ул. Коммунистическая, 5
-  - территория объекта культурного наследия
-  -  - поворотные точки границ территории

Приложение 3 к приказу
комитета государственной охраны
объектов культурного наследия
Волгоградской области
от 29.12.2017 № 212

Перечень координат поворотных точек границ территории объекта
культурного наследия регионального значения "Пожарная часть "Общество
"Труд", кон. XIX в., расположенного по адресу: г. Волгоград, ул.
Коммунистическая, 5

Система координат: местная (СК-1963 усеченная)

Номер поворотной точки	X координата	Y координата
н1	-58,77	-30,35
н2	-35,96	-54,17
н3	-17,66	-37,15
н4	-12,93	-42,24
н5	13,43	-17,73
н6	11,13	20,28
н1	-58,77	-30,35

Система координат: Всемирная система геодезических
параметров Земли 1984 года WGS-84

Номер поворотной точки	N	E
1	48°42'33,44"C	44°30'35,99"B
2	48°42'34,18"C	44°30'34,82"B
3	48°42'34,77"C	44°30'35,65B
4	48°42'34,92"C	44°30'35,40B
5	48°42'35,78"C	44°30'36,60"B
6	48°42'35,70"C	44°30'38,46"B

Приложение 4 к приказу
комитета государственной охраны
объектов культурного наследия
Волгоградской области
от 29.12.2017 № 212

Режим использования территории объекта культурного наследия регионального значения "Пожарная часть "Общество "Труд", кон. XIX в., расположенного по адресу: г. Волгоград, ул. Коммунистическая, 5

В границах территории объекта культурного наследия регионального значения "Пожарная часть "Общество "Труд", кон. XIX в., расположенного по адресу: г. Волгоград, ул. Коммунистическая, 5, запрещается строительство объектов капитального строительства и увеличение объемно-пространственных характеристик существующих объектов капитального строительства, а также проведение земляных, строительных, мелиоративных и иных работ, за исключением:

работ по сохранению объекта культурного наследия или его отдельных элементов, сохранению историко-градостроительной или природной среды объекта культурного наследия;

реконструкции сетей инженерно-технического обеспечения и автомобильных дорог, которые осуществляются на основании проектов проведения таких работ, содержащих согласованные разделы об обеспечении сохранности;

прокладки подземных сетей инженерно-технического обеспечения при условии соблюдения мер по обеспечению сохранности объекта культурного наследия;

ремонта объектов капитального строительства, не отнесенных к объектам культурного наследия, и сетей инженерно-технического обеспечения;

работ по благоустройству территории объекта культурного наследия, которые осуществляются на основании проектов проведения таких работ, содержащих согласованные разделы об обеспечении сохранности;

мероприятий по музеефикации объекта культурного наследия, которые осуществляются на основании проектов проведения таких работ, содержащих согласованные разделы об обеспечении сохранности;

установки малых архитектурных форм, которая осуществляется на основании проектов проведения таких работ, содержащих согласованные разделы об обеспечении сохранности;

установки информационных надписей и обозначений на объекте культурного наследия;

размещения наружной рекламы, содержащей исключительно информацию о проводимых на объектах культурного наследия и их территориях театрально-зрелищных, культурно-просветительных и зрелищно-развлекательных мероприятиях или исключительно информацию об указанных мероприятиях и одновременное упоминание об определенном

лице как о спонсоре данного мероприятия, при условии, если такому упоминанию отведено не более чем десять процентов рекламной площади (пространства).