



КОМИТЕТ ГОСУДАРСТВЕННОЙ ОХРАНЫ
ОБЪЕКТОВ КУЛЬТУРНОГО НАСЛЕДИЯ
ВОЛГОГРАДСКОЙ ОБЛАСТИ

ПРИКАЗ

29.12.2017

№ 211

Волгоград

Об установлении границ и режима использования территории объекта культурного наследия регионального значения "Областное управление внутренних дел", 1957 г., расположенного по адресу: г. Волгоград, ул. Краснознаменская, 17

В соответствии со статьей 3.1, пунктом 2 статьи 33 Федерального закона от 25 июня 2002 г. № 73-ФЗ "Об объектах культурного наследия (памятниках истории и культуры) народов Российской Федерации", пунктом 8 требований к составлению проектов границ территорий объектов культурного наследия, утвержденных приказом Министерства культуры Российской Федерации от 04 июня 2015 г. № 1745, Положением о комитете государственной охраны объектов культурного наследия Волгоградской области, утвержденным постановлением Администрации Волгоградской области от 19 декабря 2016 г. № 697-п, приказываю:

1. Установить границы территории объекта культурного наследия регионального значения "Областное управление внутренних дел", 1957 г., расположенного по адресу: г. Волгоград, ул. Краснознаменская, 17, согласно приложениям 1-3.

2. Установить режимы использования территории объекта культурного наследия регионального значения "Областное управление внутренних дел", 1957 г., расположенного по адресу: г. Волгоград, ул. Краснознаменская, 17, согласно приложению 4.

3. Настоящий приказ вступает в силу со дня его подписания и подлежит официальному опубликованию.

Председатель комитета



А.В.Ломов

Приложение 1 к приказу
комитета государственной охраны
объектов культурного наследия
Волгоградской области
от 29.12.2017 № 211

Описание границ территории объекта культурного наследия
регионального значения "Областное управление внутренних дел", 1957 г.,
расположенного по адресу: г. Волгоград, ул. Краснознаменная, 17

Границы территории объекта культурного наследия регионального значения "Областное управление внутренних дел", 1957 г., расположенного по адресу: г. Волгоград, ул. Краснознаменная, 17, устанавливаются согласно схеме границ территории объекта культурного наследия регионального значения "Областное управление внутренних дел", 1957 г., расположенного по адресу: г. Волгоград, ул. Краснознаменная, 17 (приложение 2 к настоящему приказу) по линиям, обозначенным цифрами:

от точки 1 (западный угол территории) до точки 2 (северный угол территории) в направлении на северо-восток по красной линии на расстоянии 4,0 м от фасада здания – 94,62 м;

от точки 2 до точки 3 по красной линии в направлении на юго-восток, на расстоянии 4,0 м от фасада здания – 108,2 м;

от точки 3 до точки 4 в направлении на юго-запад по красной линии на расстоянии 4,0 м от фасада – 94,99 м;

от точки 4 до точки 5 в направлении на северо-запад по красной линии на расстоянии 4,0 м от фасада – 34,8 м;

от точки 5 до точки 6 вдоль торца здания по отмостке – 17,77 м;

от точки 6 до точки 7 по отмостке во внутренний угол – 10,52 м;

от точки 7 до точки 8 вдоль дворового фасада здания по отмостке – 52,6 м;

от точки 8 до точки 9 вдоль дворового фасада здания по отмостке – 59,11 м.;

от точки 9 до точки 10 вдоль дворового фасада здания по отмостке – 52,6 м;

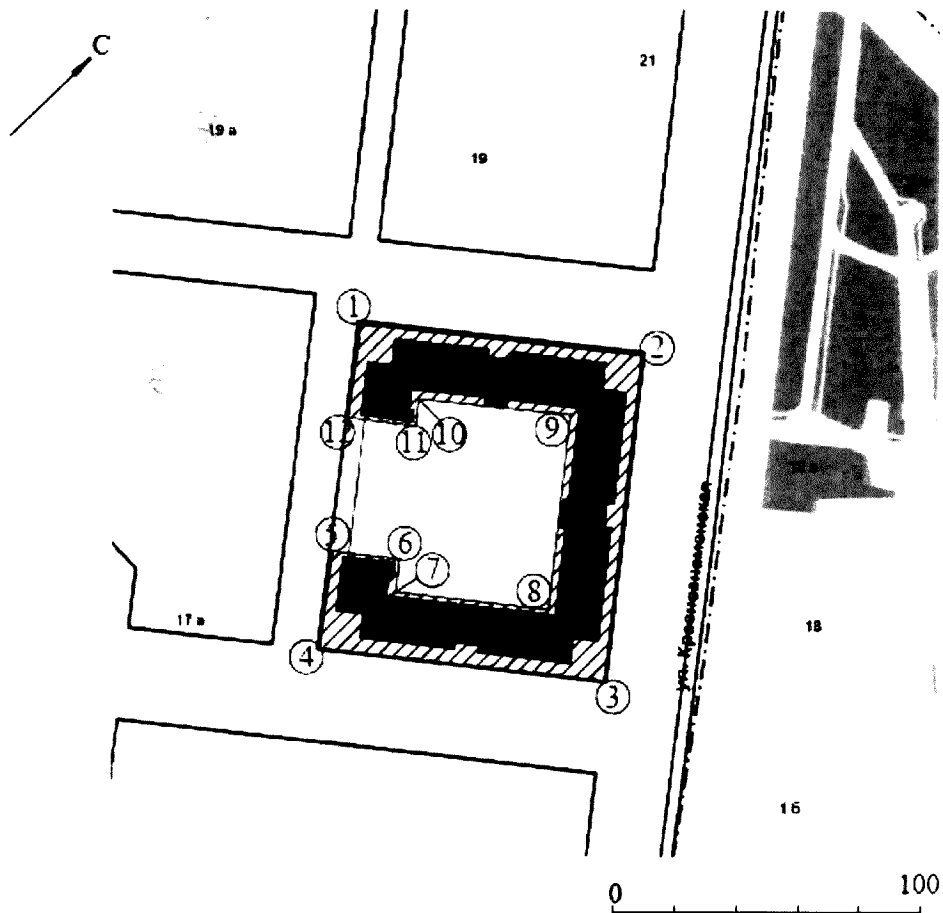
от точки 10 до точки 11 по отмостке – 10,52 м;

от точки 11 до точки 12 вдоль торца здания по отмостке – 17,76 м;





от точки 12 до замыкания контура с точкой 1 на северо-запад по красной линии на расстоянии 4,0 м от фасада – 34,8 м.

Приложение 2 к приказу
комитета государственной охраны
объектов культурного наследия
Волгоградской области
от 29.12.2017 № 211

Схема границ территории объекта культурного наследия регионального значения "Областное управление внутренних дел", 1957 г., расположенного по адресу: г. Волгоград, ул. Краснознаменная, 17



Условные обозначения

-  - объект культурного наследия регионального значения "Областное управление внутренних дел". 1957 г., ул. Краснознаменная, 17
-  - территория объекта культурного наследия
-  —  - поворотные точки границ территории

Приложение 3 к приказу
комитета государственной охраны
объектов культурного наследия
Волгоградской области
от 29.12.2017 № 211

Перечень координат поворотных точек границ территории объекта
культурного наследия регионального значения "Областное управление
внутренних дел", 1957 г., расположенного по адресу: г. Волгоград, ул.
Краснознаменская, 17

Система координат: местная

Номер поворотной точки	X координата	Y координата
1	-181,33	-486,22
2	-122,85	-411,84
3	-207,6	-344,57
4	-265,9	-419,57
5	-238,57	-441,11
6	-227,57	-427,16
7	-235,84	-420,65
8	-203,28	-379,34
9	-156,85	-415,93
10	-189,41	-457,24
11	-197,67	-450,73
12	-208,66	-464,68

Система координат: Всемирная система геодезических
параметров Земли 1984 года WGS 84

Номер поворотной точки	N	E
1	48°42'29.47"C	44°30'13.69"B
2	48°42'31.36"C	44°30'17.32"B
3	48°42'28.62"C	44°30'20.62"B
4	48°42'26.73"C	44°30'16.95"B
5	48°42'27.62"C	44°30'15.89"B
6	48°42'27.97"C	44°30'16.58"B
7	48°42'27.70"C	44°30'16.89"B
8	48°42'28.76"C	44°30'18.92"B
9	48°42'30.26"C	44°30'17.13"B
10	48°42'29.21"C	44°30'15.10"B
11	48°42'28.94"C	44°30'15.42"B
12	48°42'28.58"C	44°30'14.74"B

Приложение 4 к приказу
комитета государственной охраны
объектов культурного наследия
Волгоградской области
от 29.12.2017 № 211

Режим использования территории объекта культурного наследия
регионального значения "Областное управление внутренних дел", 1957 г.,
расположенного по адресу: г. Волгоград, ул. Краснознаменная, 17

В границах территории объекта культурного наследия регионального значения "Областное управление внутренних дел", 1957 г., расположенного по адресу: г. Волгоград, ул. Краснознаменная, 17, запрещается строительство объектов капитального строительства и увеличение объемно-пространственных характеристик существующих объектов капитального строительства, а также проведение земляных, строительных, мелиоративных и иных работ, за исключением:

работ по сохранению объекта культурного наследия или его отдельных элементов, сохранению историко-градостроительной или природной среды объекта культурного наследия;

прокладки подземных сетей инженерно-технического обеспечения на основании проектов проведения таких работ, содержащих согласованные разделы об обеспечении сохранности

реконструкции сетей инженерно-технического обеспечения и автомобильных дорог, которые осуществляются на основании проектов проведения таких работ, содержащих согласованные разделы об обеспечении сохранности;

ремонта объектов капитального строительства, не отнесенных к объектам культурного наследия, и сетей инженерно-технического обеспечения;

работ по благоустройству территории объекта культурного наследия, которые осуществляются на основании проектов проведения таких работ, содержащих согласованные разделы об обеспечении сохранности;

мероприятий по музеефикации объекта культурного наследия, которые осуществляются на основании проектов проведения таких работ, содержащих согласованные разделы об обеспечении сохранности;

установки малых архитектурных форм, которая осуществляется на основании проектов проведения таких работ, содержащих согласованные разделы об обеспечении сохранности;

устройства прозрачных ограждений, которое осуществляется на основании проектов проведения таких работ, содержащих согласованные разделы об обеспечении сохранности;

научно-исследовательских и изыскательских работ, в том числе по изучению культурного слоя;

установки информационных надписей и обозначений на объекте культурного наследия;

размещения наружной рекламы, содержащей исключительно информацию о проводимых на объектах культурного наследия и их территориях театрално-зрелищных, культурно-просветительных и зрелищно-развлекательных мероприятиях или исключительно информацию об указанных мероприятиях и одновременное упоминание об определенном лице как о спонсоре данного мероприятия, при условии, если такому упоминанию отведено не более чем десять процентов рекламной площади (пространства).