



КОМИТЕТ ГОСУДАРСТВЕННОЙ ОХРАНЫ
ОБЪЕКТОВ КУЛЬТУРНОГО НАСЛЕДИЯ
ВОЛГОГРАДСКОЙ ОБЛАСТИ

ПРИКАЗ

27.03.2018

№ 34

Волгоград

Об установлении границ и режима использования территории объекта культурного наследия регионального значения "Пропилеи центральной лестницы", расположенного по адресу: г. Волгоград, наб. 62-й Армии

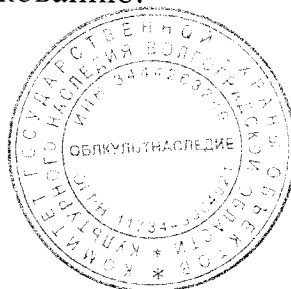
В соответствии со статьей 3.1, пунктом 2 статьи 33 Федерального закона от 25 июня 2002 г. № 73-ФЗ "Об объектах культурного наследия (памятниках истории и культуры) народов Российской Федерации", пунктом 8 требований к составлению проектов границ территорий объектов культурного наследия, утвержденных приказом Министерства культуры Российской Федерации от 04 июня 2015 г. № 1745, Положением о комитете государственной охраны объектов культурного наследия Волгоградской области, утвержденным постановлением Администрации Волгоградской области от 19 декабря 2016 г. № 697-п, приказываю:

1. Установить границы территории объекта культурного наследия регионального значения "Пропилеи центральной лестницы", расположенного по адресу: г. Волгоград, наб. 62-й Армии, согласно приложениям 1-3.

2. Установить режимы использования территории объекта культурного наследия регионального значения "Пропилеи центральной лестницы", расположенного по адресу: г. Волгоград, наб. 62-й Армии, согласно приложению 4.

3. Настоящий приказ вступает в силу со дня его подписания и подлежит официальному опубликованию.

Председатель комитета



А.В.Ломов

Приложение 1 к приказу
комитета государственной охраны
объектов культурного наследия
Волгоградской области
от 27.03.2018 № 34

Описание границ территории объекта культурного наследия
регионального значения "Пропилеи центральной лестницы", расположенного
по адресу: г. Волгоград, наб. 62-й Армии

Границы территории объекта культурного наследия регионального значения "Пропилеи центральной лестницы", расположенного по адресу: г. Волгоград, наб. 62-й Армии, устанавливаются согласно схеме границ территории объекта культурного наследия регионального значения "Пропилеи центральной лестницы", расположенного по адресу: г. Волгоград, наб. 62-й Армии (приложение 2 к настоящему приказу) по линиям, обозначенным цифрами:

от точки 1 (угол участка озеленения) в направлении на северо-восток доточки 2 – 75,0 м;

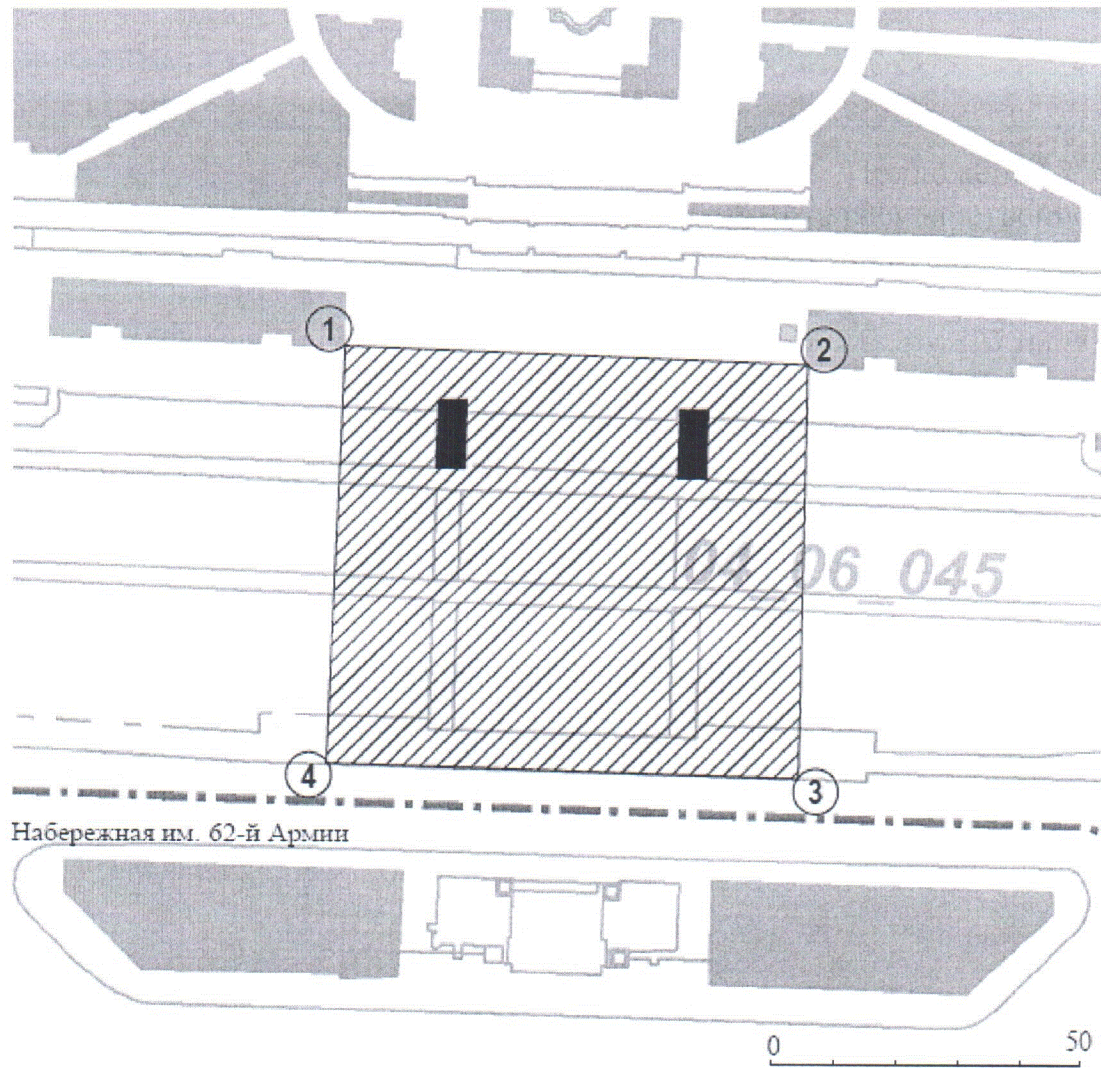
от точки 2 вниз по склону вдоль центральной лестницы в направлении на юго-восток до точки 3 – 73,0 м;

от точки 3 вдоль бровки проезжей части в юго-западном направлении до точки 4 – 75,0 м;




от точки 4 вверх по склону вдоль центральной лестницы в направлении на северо-запад до замыкания контура с точкой 1 – 73,0 м.

Приложение 2 к приказу
комитета государственной охраны
объектов культурного наследия
Волгоградской области
от 27.03.2018 № 34

Схема границ территории объекта культурного наследия регионального значения "Пропилеи центральной лестницы", расположенного по адресу: г. Волгоград, наб. 62-й Армии



Условные обозначения

-  - объект культурного наследия регионального значения "Пропилеи центральной лестницы"
-  - территория объекта культурного наследия "Пропилеи центральной лестницы"
-  - поворотные точки границ территории

Приложение 3 к приказу
комитета государственной охраны
объектов культурного наследия
Волгоградской области
от 27.03.2018 № 34

Перечень координат характерных точек границ территории объекта культурного наследия регионального значения "Пропилеи центральной лестницы", расположенного по адресу: г. Волгоград, наб. 62-й Армии

Система координат: г. Волгоград (местная)

Номер поворотной точки	X координата	Y координата
1	-654,08	757,84
2	-603,83	813,52
3	-658,09	862,35
4	-708,34	806,67

Система координат: WGS 84

№ точки	N	E
1	48°42'14,17"	44°31'14,54"
2	48°42'15,79"	44°31'17,26"
3	48°42'14,04"	44°31'19,65"
4	48°42'12,41"	44°31'19,93"

Приложение 4 к приказу
комитета государственной охраны
объектов культурного наследия
Волгоградской области
от 27.03.2018 № 34

Режим использования территории объекта культурного наследия
регионального значения "Пропилеи центральной лестницы", расположенного
по адресу: г. Волгоград, наб. 62-й Армии

В границах территории объекта культурного наследия регионального значения "Пропилеи центральной лестницы", расположенного по адресу: г. Волгоград, наб. 62-й Армии, запрещается строительство объектов капитального строительства и увеличение объемно-пространственных характеристик существующих объектов капитального строительства, а также проведение земляных, строительных, мелиоративных и иных работ, за исключением:

работ по сохранению объекта культурного наследия или его отдельных элементов, сохранению историко-градостроительной или природной среды объекта культурного наследия;

реконструкции сетей инженерно-технического обеспечения и автомобильных дорог, осуществляемой на основании проектов проведения таких работ, содержащих разделы об обеспечении сохранности объекта культурного наследия, получившие положительные заключения государственной историко-культурной экспертизы и согласованные органом исполнительной власти Волгоградской области, уполномоченным в сфере сохранения, использования, популяризации и государственной охраны объектов культурного наследия (далее - согласованный раздел об обеспечении сохранности);

прокладки подземных сетей инженерно-технического обеспечения на основании проектов проведения таких работ, содержащих согласованные разделы об обеспечении сохранности;

ремонта объектов капитального строительства, не отнесенных к объектам культурного наследия, и сетей инженерно-технического обеспечения;

работ по благоустройству территории объекта культурного наследия, которые осуществляются на основании проектов проведения таких работ, содержащих согласованные разделы об обеспечении сохранности;

мероприятий по музеефикации объекта культурного наследия, которые осуществляются на основании проектов проведения таких работ, содержащих согласованные разделы об обеспечении сохранности;

установки малых архитектурных форм, которая осуществляется на основании проектов проведения таких работ, содержащих согласованные разделы об обеспечении сохранности;

установки информационных надписей и обозначений на объекте культурного наследия;

размещения наружной рекламы, содержащей исключительно информацию о проводимых на объектах культурного наследия и их территориях театрально-зрелищных, культурно-просветительных и зрелищно-развлекательных мероприятиях или исключительно информацию об указанных мероприятиях и одновременное упоминание об определенном лице как о спонсоре данного мероприятия, при условии, если такому упоминанию отведено не более чем десять процентов рекламной площади (пространства).